

Е 121

↑  
КНИГА ЧЕРТЕЖЕЙ  
И РИСУНКОВ

СПБ 1839

50  
E 121 [416Л]  
X

ПОЛНОЕ СОБРАНИЕ

ЗАКОНОВЪ

РОССІЙСКОЙ ИМПЕРІИ.

801-86  
15331-X

(СОБРАНИЕ ПЕРВОЕ).

801-90

11101-4

КНИГА ЧЕРТЕЖЕЙ И РИСУНКОВЪ

(Планы городовъ.)

САНКТПЕТЕР БУРГЪ.

Въ Типографіи II Отдѣленія Собственн. И. П. В. Канцелярн.

1859.

930-203

ПЛАНЫ ГОРОДОВЪ.

ОГЛАВЛЕНІЕ ПЛАНАМЪ ГОРОДОВЪ  
КЪ ПЕРВОМУ ПОЛНОМУ СОБРАНІЮ ЗАКОНОВЪ  
РОССІЙСКОЙ ИМПЕРІИ

*I. Санктпетербургской губерніи:*

1. Санктпетербурга, въ листъ
2. Части города Санктпетербурга за Обводнымъ каналомъ.
3. Части города Санктпетербурга, Петербургской стороны.
4. Нарвы.
5. Ораніенбаума.
6. Повѣнца.
7. Рождественска.
8. Софін.
9. Шлиссельбурга.
10. Ямбурга.
11. Ямбурга.

*II. Московскаго намістничества:*

12. Москвы, въ листъ.
13. Богородицка.
14. Бронницы.
15. Верей.
16. Волоколамска.
17. Воскресенска.
18. Дмитрова.
19. Звенигородка.
20. Клина.
21. Коломны.
22. Можайска.
23. Никитска.
24. Педола.
25. Гузы.
26. Серпухова.

*III. Архангельской губерніи:*

27. Архангельска.
28. Кеми.
29. Онеги.

*IV. Астраханской губерніи:*

30. Астрахани.
31. Чернаго Яра.

*V. Владимирскаго намістничества:*

32. Владимира.
33. Александрова.

34. Вязниковъ.
35. Гороховца.
36. Киржача.
37. Ковровъ.
38. Меленки.
39. Муромъ.
40. Переславля-Зальскаго.
41. Покрова.
42. Суздаля.
43. Судогды.
44. Шун.
45. Юрьева-Польскаго.

*VI. Вологодскаго намістничества:*

46. Вологды.
47. Архангельска.
48. Великаго-Устюга.
49. Вельска.
50. Грязовеца.
51. Кадниковъ.
52. Красноборска.
53. Лальска.
54. Мезени.
55. Никольска.
56. Онеги.
57. Пинеги.
58. Соли-Вычегодска.
59. Тотмы.
60. Усть-Сысольска.
61. Холмогоръ.
62. Шенкурска.
63. Яренска.

*VII. Волинской губерніи:*

64. Бердичева (мѣстечка).
65. Житомира.

*VIII. Воронежскаго намістничества:*

66. Воронежа.
67. Бирюча.
68. Боброва.
69. Богучара.
70. Бѣловодска.

71. Валуйки.
72. Ельца.
73. Задонска.
74. Землянска.
75. Калиты.
76. Коростояка.
77. Купенска.
78. Ливенска.
79. Нижнедѣвицка.
80. Острогожска.
81. Павловска.

*IX. Выборгской губерніи:*

82. Выборга.

*X. Вятскаго намістничества:*

83. Вятки.
84. Глазова.
85. Елабуги.
86. Кайгорода.
87. Котельничъ.
88. Малмыжа.
89. Нолнска.
90. Нолнска.
91. Орлова.
92. Орлова.
93. Слободскаго.
94. Сарапула.
95. Уржума.
96. Хлынова.
97. Царевосанчурска.
98. Яранска.

*XI. Екатеринославской губерніи:*

99. Екатеринославля.
100. Александровска.
101. Бахмута.
102. Бахмута.
103. Верхнеднѣпровска.
104. Мариуполя.
105. Нахичевана.
106. Новомосковска.
107. Павлограда.
108. Ростова.

*XII. Иркутской губернии:*

109. Иркутска.  
110. Киренска.

*XIII. Кавказской области:*

111. Кизляра.  
112. Моздока.

*XIV. Казанской губернии:*

113. Казани.  
114. Лапшева.  
115. Мамадыша.  
116. Свияжска.  
117. Спасска.  
118. Тетюшъ.  
119. Чебоксарь.  
120. Чебоксарь.  
121. Чистополя.  
122. Ядрина.

*XV. Калужскаго наместничества:*

123. Калуги.  
124. Боровска.  
125. Жиздары.  
126. Козельска.  
127. Лихвина.  
128. Мало-Ярославца.  
129. Медынска.  
130. Мещовска.  
131. Масальска.  
132. Перемышля.  
133. Серпейска.  
134. Тарусы.

*XVI. Киевской губернии:*

135. Киева.  
136. Василькова.  
137. Радомысла.  
138. Сквиры.  
139. Таращи.  
140. Черкасѣ.  
141. Чагирина.

*XVII. Костромскаго наместничества:*

142. Костромы.  
143. Буй.  
144. Варнавина.  
145. Ветлуги.  
146. Галича.  
147. Кадыя.  
148. Кинешмы.  
149. Кологрива.

150. Лука.  
151. Макарьева на Унжѣ.  
152. Макарьева на Унжѣ.  
153. Нерехты.  
154. Плеса.  
155. Солигалича.  
156. Чухомы.  
157. Юрьевца-Повольскаго.

*XVIII. Курскаго наместничества:*

158. Курска.  
159. Богатаго.  
160. Бѣлгорода.  
161. Дмитриева на Свапѣ.  
162. Корочи.  
163. Льгова.  
164. Новаго Оскола.  
165. Обояни.  
166. Путивля.  
167. Рыльска.  
168. Старога Оскола.  
169. Суджи.  
170. Тима.  
171. Фатежа.  
172. Хотмыжска.  
173. Щигрова.

*XIX. Минской губернии:*

174. Минска.

*XX. Могилевскаго наместничества:*

175. Могилева.  
176. Бабиновича.  
177. Бѣлицы.  
178. Копыса.  
179. Климовича.  
180. Мстиславля.  
181. Орши.  
182. Рогачева.  
183. Старога Быхова.  
184. Чауса.  
185. Черикова.

*XXI. Нижегородской губернии:*

186. Нижняго города.  
187. Нижняго города.  
188. Ардагова.  
189. Ардагова.  
190. Арзамаса.  
191. Балахны.  
192. Васня.  
193. Горбатова.

194. Горбатова.  
195. Княгинина.  
196. Лукоянова.  
197. Макарьева.  
198. Макарьева.  
199. Перевоза.  
200. Починки.  
201. Семенова.  
202. Сергача.

*XXII. Новгородской губернии:*

203. Новгорода.  
204. Бѣлозерска.  
205. Боровича.  
206. Валдая.  
207. Вытегры.  
208. Крохинской пристави.  
209. Кирилова.  
210. Крестцовъ.  
211. Новой Ладоги.  
212. Олопецка.  
213. Петрозаводска.  
214. Старой Русы.  
215. Тихвина.  
216. Устюжно-Жельзопольска.  
217. Череповца.

*XXIII. Олонецкаго наместничества:*

218. Петрозаводска.  
219. Каргополья.  
220. Лодейнаго-Поля.

*XXIV. Оренбургской*

221. Уфы.  
222. Бугуруслапа.

*XXV. Орловскаго наместничества:*

223. Орла.  
224. Болхова.  
225. Брянска.  
226. Дешкина.  
227. Дмитровки.  
228. Ельца.  
229. Карачева.  
230. Крома.  
231. Ливны.  
232. Лугани.  
233. Малаго Архангельска.  
234. Мценска.  
235. Сѣвска.  
236. Трубчевска.

*XXVI. Пензенскаго наместничества :*

237. Пензы.  
 238. Верхняго Ломова.  
 239. Городища.  
 240. Городища.  
 241. Инсара.  
 242. Керенска.  
 243. Красно-Слободки.  
 244. Красно-Слободки.  
 245. Нижняго Ломова.  
 246. Мокшана.  
 247. Наровчатя.  
 248. Саранска.  
 249. Саранска.  
 250. Троицка.  
 251. Чембара.  
 252. Шешкеева.

*XXVII. Пермской губернии:*

255. Пермь.  
 254. Екатеринбург.  
 255. Ирбита.  
 256. Кунгура.  
 257. Шадринска.

*XXVIII. Подольской губернии:*

258. Проскурава.

*XXIX. Полоцкаго наместничества:*

259. Витебска.  
 260. Велижа.  
 261. Городка.  
 262. Дриссы.  
 263. Динабург.  
 264. Люцина.  
 265. Невеля.  
 266. Полоцка.  
 267. Рѣжицы.  
 268. Себежа.  
 269. Суража.

*XXX. Полтавской губернии:*

270. Переяславля.  
 271. Крюкова (посада).

*XXXI. Псковскаго наместничества:*

272. Пскова.  
 273. Великихъ Лукъ.  
 274. Гдова.  
 275. Луги.

276. Новоржева.  
 277. Опочки.  
 278. Острова.  
 279. Порхова.  
 280. Солецкаго посада.  
 281. Торопца.  
 282. Холма.

*XXXII. Рязанскаго наместничества:*

283. Рязани.  
 284. Данкова.  
 285. Егорьевска.  
 286. Касимова.  
 287. Михайлова.  
 288. Пронска.  
 289. Рязска.  
 290. Раненбурга.  
 291. Сапожка.  
 292. Скопина.  
 293. Спаска.

*XXXIII. Саратовской губернии:*

294. Саратова.  
 295. Аткарска.  
 296. Балашова.  
 297. Вольска.  
 298. Кузнецка.  
 299. Камышина.  
 300. Петровска.  
 301. Дубовки (посада).  
 302. Сердобска.  
 303. Хвалынска.  
 304. Царицына.

*XXXIV. Симбирской губернии:*

305. Симбирска.  
 306. Алатыря.  
 307. Ардатова.  
 308. Буинска.  
 309. Кареуна.  
 310. Курмышя.  
 311. Сенгилеева.  
 312. Ставрополя.  
 313. Сызрани.

*XXXV. Смоленской губернии:*

314. Смоленска.  
 315. Смоленска.  
 316. Бѣлаго.  
 317. Вязмы.  
 318. Гжатска.  
 319. Гжатска.

320. Духовщины.  
 321. Духовщины.  
 322. Ельны.  
 323. Краснаго.  
 324. Краснаго.  
 325. Поръчья.  
 326. Поръчья.  
 327. Рославля.  
 328. Сычевки.  
 329. Юхнова.

*XXXVI. Таврической губернии:*

330. Керчи.  
 331. Феодосіи.

*XXXVII. Тамбовской губернии:*

332. Тамбова.  
 333. Борисоглыбска.  
 334. Елатмы.  
 335. Козлова.  
 336. Моршанска.  
 337. Спасска.

*XXXVIII. Тверской губернии:*

338. Тверь.  
 339. Бѣжецка.  
 340. Весьегонска.  
 341. Вышняго Волочка.  
 342. Вышняго Волочка.  
 343. Зубцова.  
 344. Калязина.  
 345. Кашина.  
 346. Корчевы.  
 347. Краснаго Холма.  
 348. Осташкова.  
 349. Ржева.  
 350. Старицы.  
 351. Торжка.

*XXXIX. Тобольской губернии:*

352. Тобольска.  
 353. Туринска.  
 354. Тюмени.

*XL. Томской губернии:*

355. Томска.

*XLI. Тульскаго наместничества:*

356. Тулы.  
 357. Алексина.  
 358. Богородица.  
 359. Бѣлева.  
 360. Венева.  
 361. Ефремова.  
 362. Епифани.

363. Каширы.  
364. Крапивны.  
365. Новосила.  
366. Одоева.  
367. Черни.

*XLII. Харьковскаго наместничества:*

368. Харькова.  
369. Харькова.  
370. Ахтырки.  
371. Богодухова.  
372. Богодухова.  
373. Белополя.  
374. Валки.  
375. Волчанска.  
376. Волчанска.  
377. Зміева.  
378. Золочева.  
379. Илюма.  
380. Краснокутска.

381. Купянска.  
382. Лебедина.  
383. Мирополья.  
384. Недригайлова.  
385. Сумь.  
386. Хотмыжска.  
387. Чугуева.

*XLIII. Черниговской губернии:*

388. Чернигова.  
389. Березны.  
390. Борзны.  
391. Городни.  
392. Копотона.  
393. Корона.  
394. Кролевца.  
395. Мглина.  
396. Новгородъ-Сѣверска.  
397. Новаго мѣста.  
398. Нѣжина.  
399. Остера.

400. Погоры.  
401. Сосницы.  
402. Стародуба.  
403. Суража.

*XLIV. Якутской области:*

404. Якутска.

*XLV. Ярославской губернии:*

405. Ярославля.  
406. Борисоглебска.  
407. Давылова.  
408. Любима.  
409. Мологи.  
410. Мѣчкина.  
411. Петровска.  
412. Пошеховья.  
413. Романова.  
414. Ростова.  
415. Рыбинска.  
416. Углича.



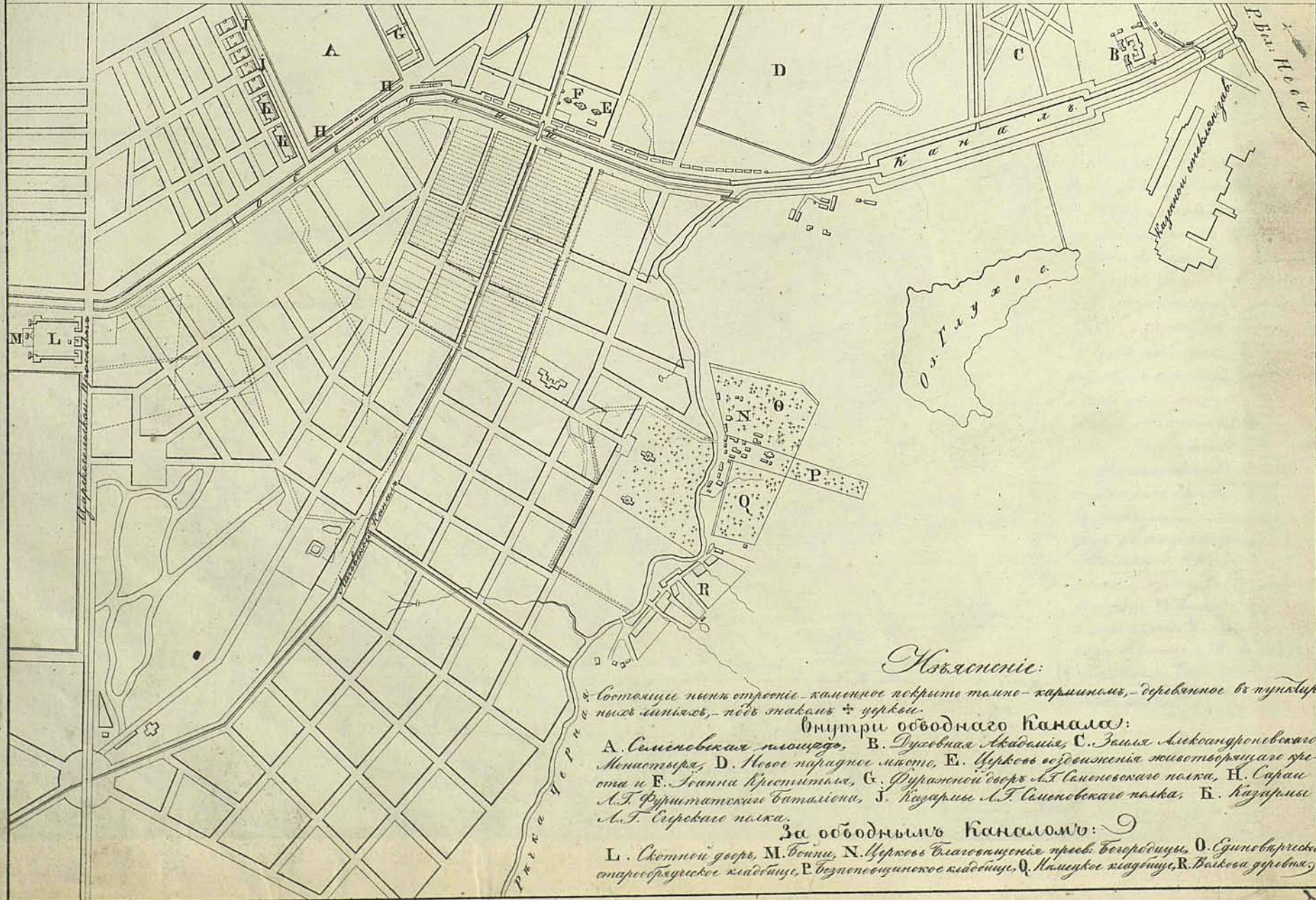


На увеличении написано:  
 Высочайше одобренью  
 7 Октября 1831 года.  
 Санктпетербургскій Военный  
 Генералъ - Инженеръ Эссель

# ПРОЕКТНЫЙ ПЛАНЪ

Урегулированной части города Санктпетербурга,  
 за обводнымъ каналомъ между Черною рѣкою и  
 Царскосельскою заставою.

0 50 100 150 200 250 300 Сажень.  
 Масштабъ съ Ам. дюймъ 250 сажень.



## Объясненіе:

Восточные улицы строены каменное покрытие тальма-каришнымъ, деревянное въ пудильныхъ мѣстностяхъ, подъ знаками \* церкви.

### Внутри обводнаго Канала:

А. Сименовская площадь, В. Духовная Академія, С. Залія Александровскаго Монастыря, Д. Новое парадное мѣсто, Е. Церковь вселенскаго животворящаго престола и Ф. Зданіи Крестителемъ, Г. Фуражной дворъ А.Т. Сименовскаго полка, Н. Саранъ А.Т. Фуриятыхъ баталіона, Ж. Казарны А.Т. Сименовскаго полка, Б. Казарны А.Т. Сиверскаго полка.

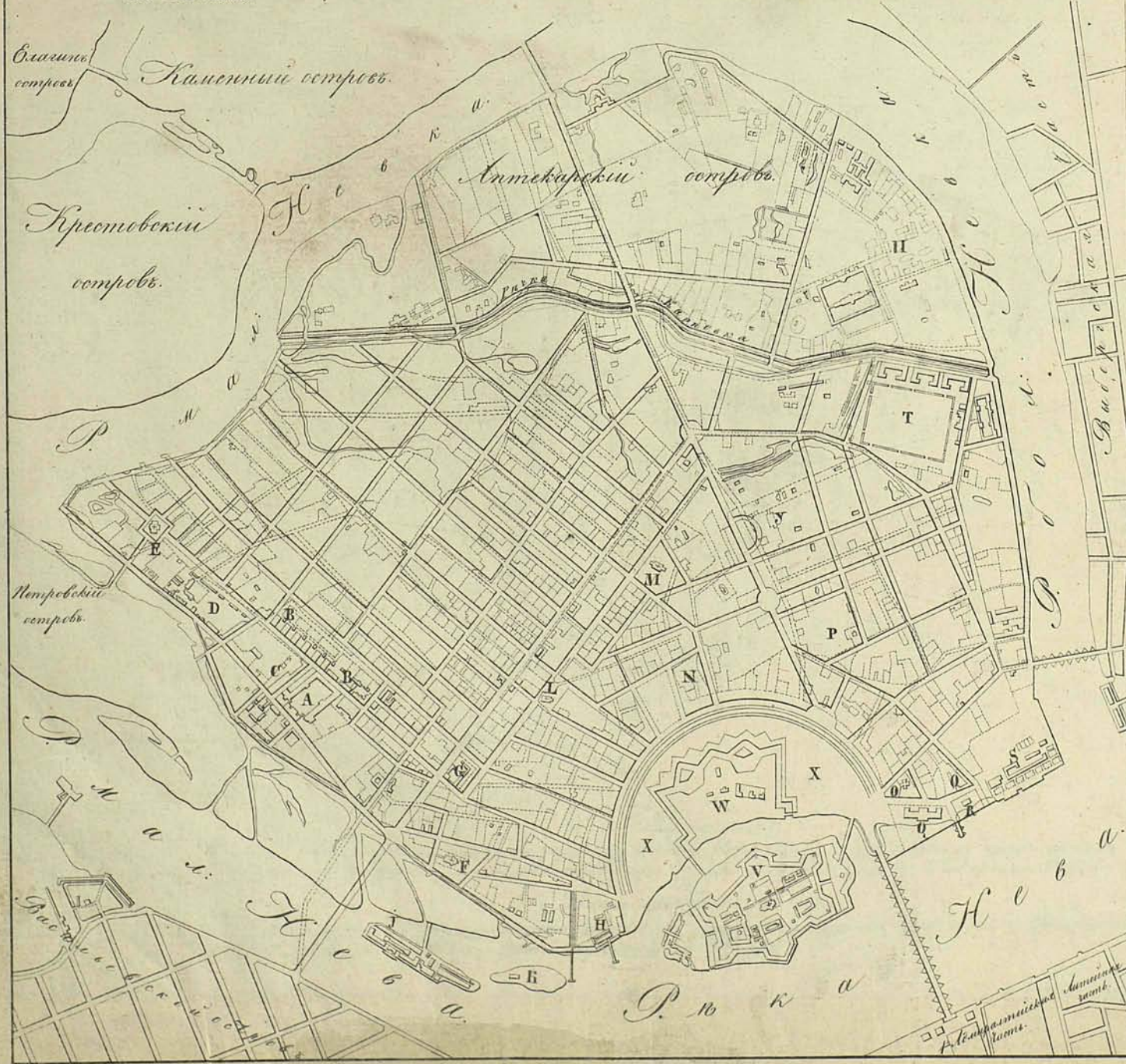
### За обводнымъ Каналомъ:

Л. Скотной дворъ, М. Войны, Н. Церковь Благовещенія пресв. Богородицы, О. Единовѣрческаго старособрядческаго кладбища, Р. Безупомятскаго кладбища, Q. Малое кладбище, R. Вѣковая деревня.

На основании плана, составленного  
 Императорским Высочайшим повелением  
 Высшею по сему  
 Высочайшею  
 Николаем.  
 Ноября 12 дня 1834 года.  
 В г. Москве.

**ПРОЕКТНЫЙ ПЛАНЪ**  
 Урегулированной части города Санктпетербурга,  
 лежащей между Рокками большою и малюю Невскою и  
 большою и малюю Невками, называемой  
**ПЕТЕРБУРГСКОЮ ЧАСТЮ.**

Масштабъ въ Англическ. 250 саженъ.

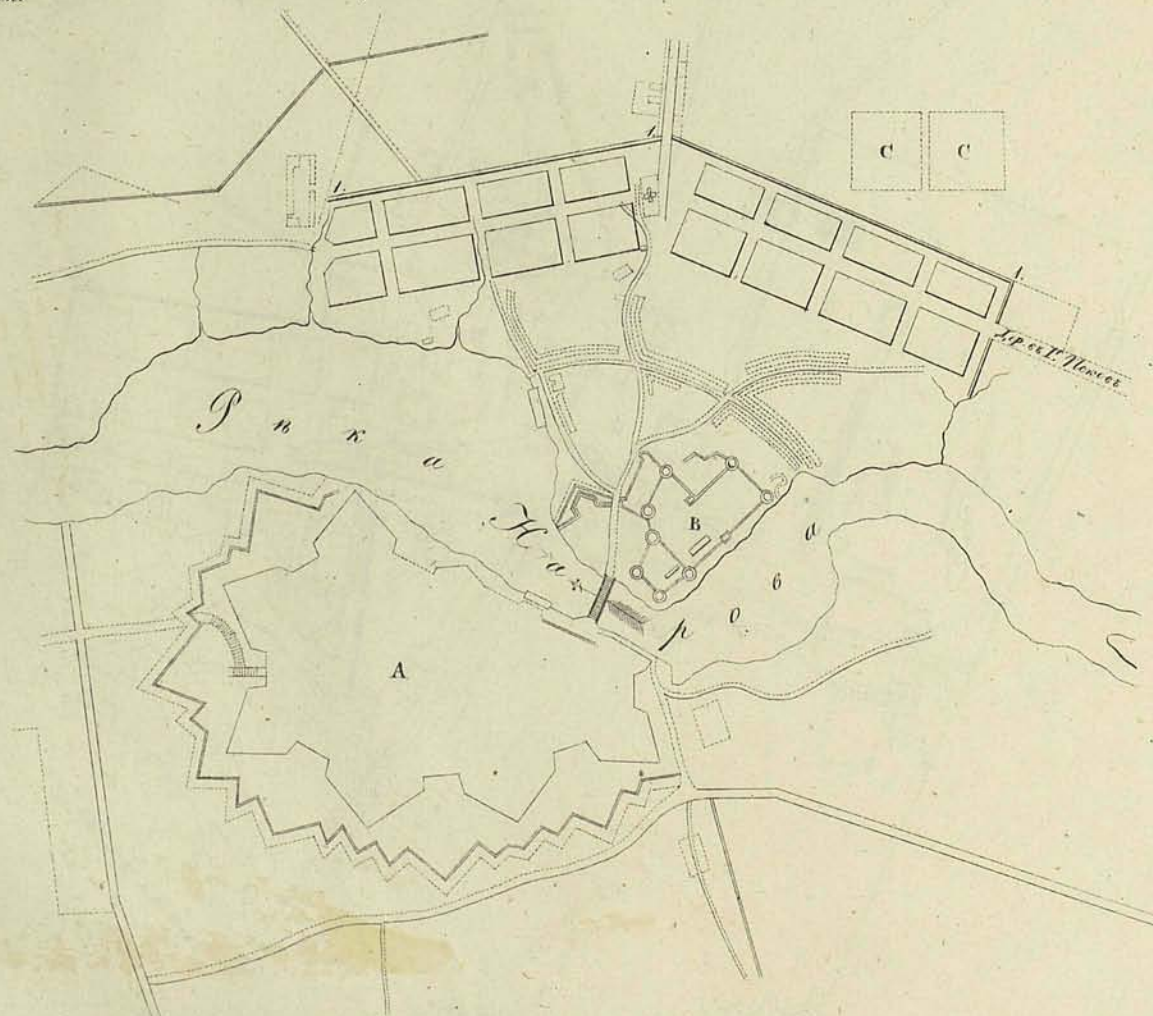


**Ураженіе:**  
 Состоящее изъ строеніе - ка-  
 менныя покрытыя талин - курны  
 наиз - деревянное въ пунктир-  
 ныхъ линияхъ, - по въ знакомой  
 + церкви.  
 А. Второй Кудинской церкви  
 В. Казарны Фадеевскаго полка  
 С. Физкультурный, D. Строеніе  
 приискающаго къ Кирпичу,  
 E. Церкви Св.ага преобразованъ,  
 F. Церкви Уотиса въсрѣдизы,  
 G. Лионной охажжій дворъ, H. На  
 талин пробивателіе магазинны,  
 J. Мещковскій дворъ, K. Курны  
 для керамическіе, L. Церкви  
 Воздѣнія во градѣ, M. Церкви  
 Покрова въсрѣдизы, N. Лионной  
 рынцѣ, O. Церкви Св. Мрѣи  
 и Церкви оной, P. Церкви -  
 возвышенія креста Господня,  
 Q. Прѣдѣлскіе магазинны, R.  
 Домъ Императора Петра  
 Великаго, S. Кильской Га-  
 ринской оубы, T. Петровскія  
 казарны, U. Востанихой садъ,  
 се строеніями, V. Петровскіе-  
 ская Крѣпость, W. Крѣпость,  
 X. Землянаго Воспитатель-  
 ной дворъ

ПЛАНЪ Санктпетербургской Губерніи  
Городу НАРВІЙ.

Напоказаніиъ написанъ собственнѣю  
Ея Императорскаго Величества рукою.  
Быть по сему.  
Феврѣя 16 г. 1788 года.  
Въ Санктпетербургѣ.

0 50 100 150 200  
Масштабъ ея Ара. ун. или 200 сажень.



Поясненіе:

Состоящее или строеніе — каменное покрыто тесомъ — каменный — урешенное въ пунктирныхъ линияхъ.  
Подъ знакомъ ☩ Церковь. А Место Города Нарви В Место Серодъ. С Деревня Новая.

Вновь прожектировано:

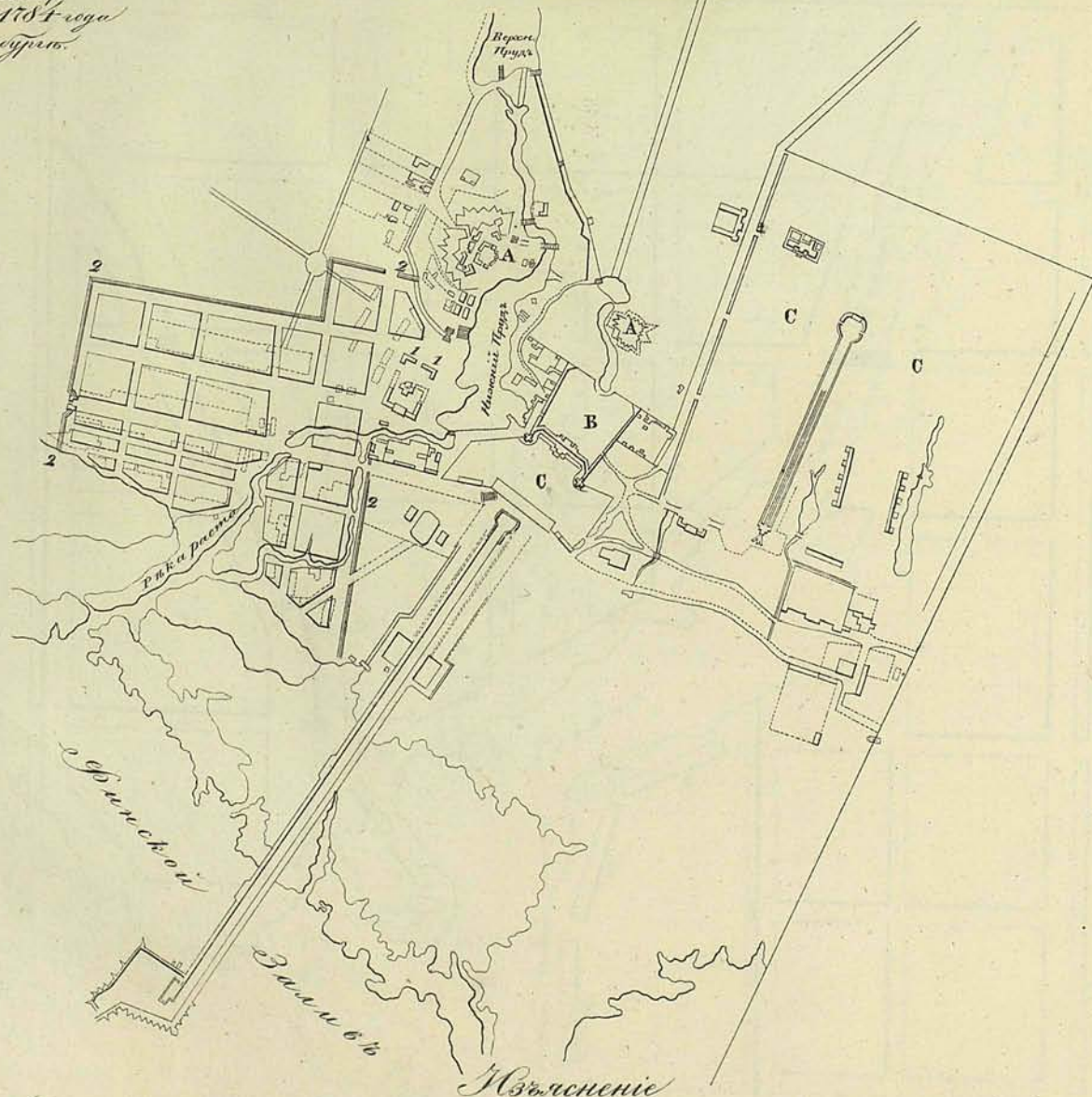
Киртальи покрыты сѣтло-жатою краскою подъ урешенные каменные Публичныи и Общественныи дома  
и прегія строенія. 1. Валъ и ровъ къ огражденію Города.

70

На подлинномъ написано собственною  
 Ея Императорскаго Величества рукою:  
 Быть по сему,  
 Сентября 16 дня 1784 года  
 В С. Петербургѣ.

ПЛАНЪ Санктпетербургской Губерніи  
 ГОРОДУ ОРАНИЕМБАУМУ.

0 50 100 150 200 400  
 Миллиметровъ въ Анг. гроч. и. 200 Саенс!



Иъясненіе

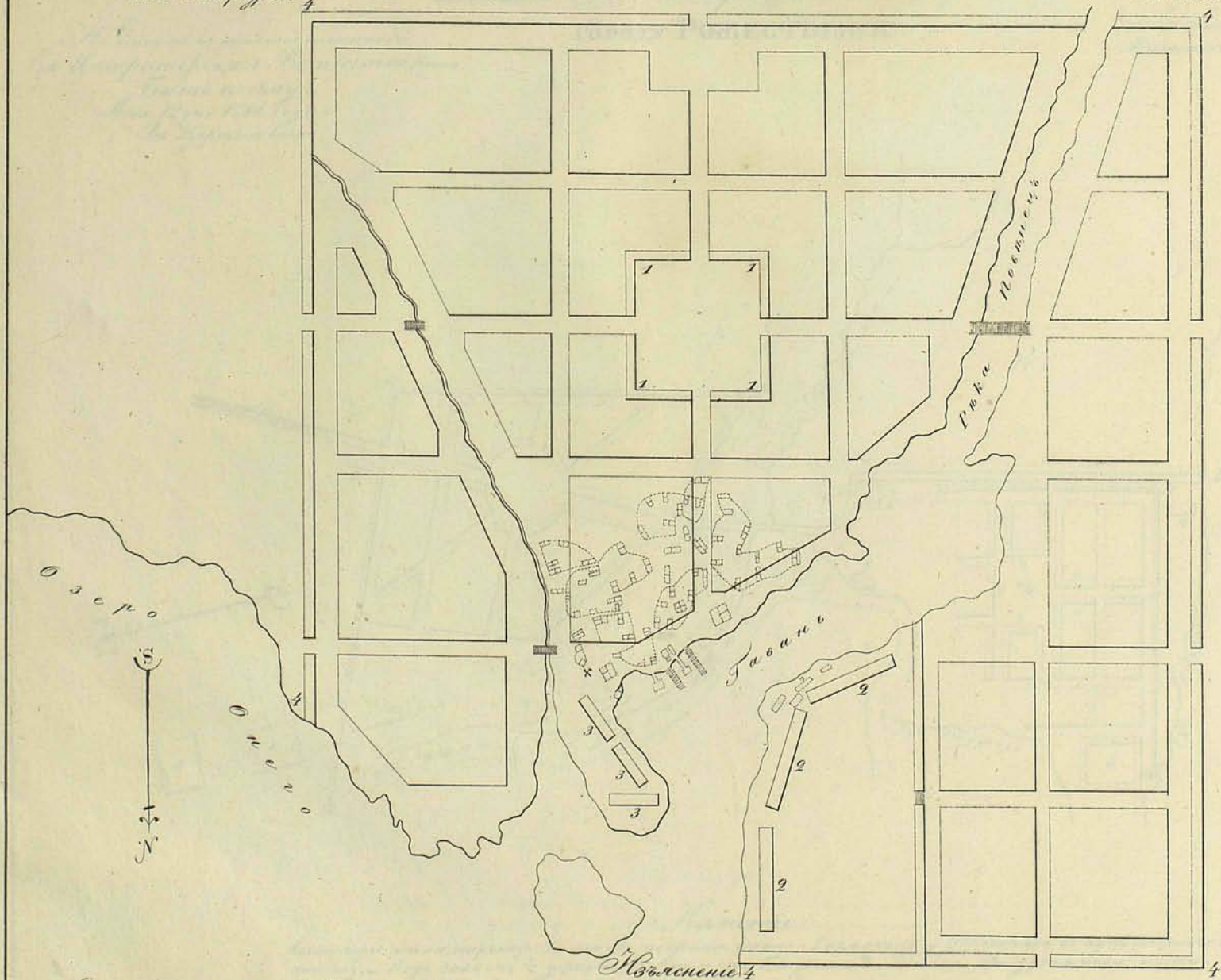
Состоящіе шны строения: каменные, покрыто тесно, карминныя, деревянные въ пунктирныхъ  
 линияхъ по въ зникахъ + Черкви. А Крепость. В Дворецъ. С Казенныя сады.  
 вновь проектировано:

Кварталы покрытыя свѣтло карминныя подъ каменныя, а желтого краснаго подъ дере-  
 вянные казенныя, Пудовыя и бѣлвадильскія дома и прогійя строения. 1 Для при-  
 судственныхъ ипотѣ, Сельныхъ и винныхъ магазиновъ. 2 Валъ и ровъ къ ограниченію города!

На планъ шиломъ написано собственною  
 Его Императорскаго Величества рукою:  
 Быть по сему,  
 Февраля 16 дня 1784 года  
 Въ С. Петербургѣ. 4

ПЛАНЪ Санктпетербургской Губерніи  
 ГОРОДУ ПОВЬНЦУ.

Масштабъ въ Саженяхъ: 100 Саженъ.



Состоитъ изъ строгій: деревяннѣ въ пунктирныхъ линияхъ, подѣ значимъ X Мерзон.

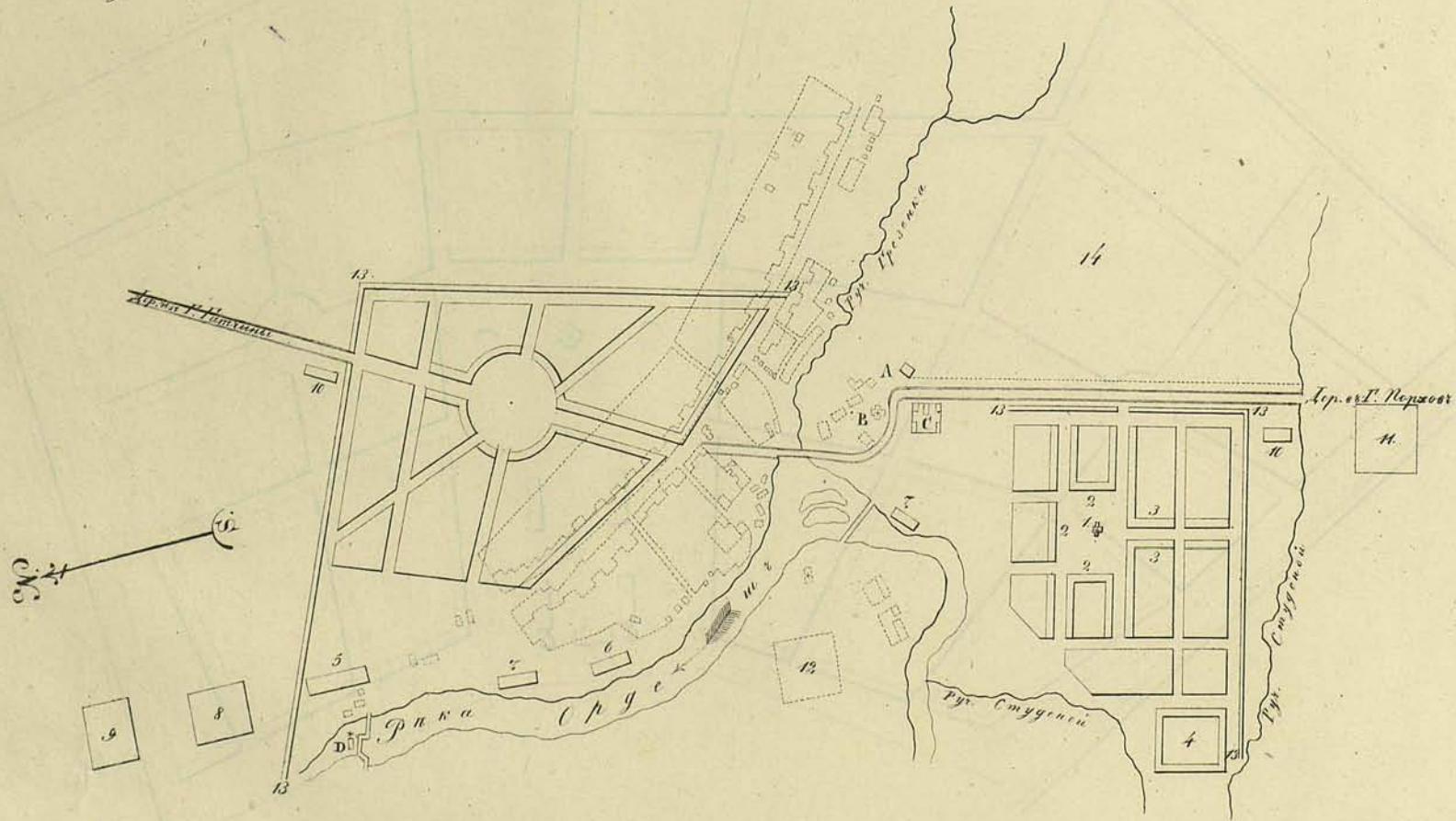
Всѣхъ прожектировано:

Кварталъ покрыты свѣтло-каришнай подѣ каменныя, а желтою краскою подѣ деревяннымъ казенныя, публичныя и особацкія дома и  
 прочія строгія. 1 Для присудствіиной и прочіихъ казенныхъ строгій. 2 Для жилищныхъ, солдацкихъ и вѣнскихъ магазейновъ. 3  
 Для купеческихъ магазейновъ. 4 Вѣтъ и ровъ къ огражденію города.

# ПЛАНЪ Санктпетербургской Губерніи Городу РОЖЕСТВЕНСКУ.

На подлинномъ написано собственноручно  
Ея Императорскаго Величества Высочайше  
Быть повелу.  
Мая 12 дня 1784 года.  
Въ Царскихъ Свѣдѣніяхъ.

0 50 100 150 200 саж.  
Масштабъ въ Анг. дюймахъ 150 сажень



## Объясненіе:

Состоящее изъ каменныхъ домовъ - каменное покрытие пола - Карнизы, - Деревянное въ пунктирныхъ линияхъ, - Подъ такимъ же чертой. А Каменныя кладовыя. В Бюроныя Придворныя иштета. С. Петербургскій дворъ D Английскій.

## Висы проектированыя:

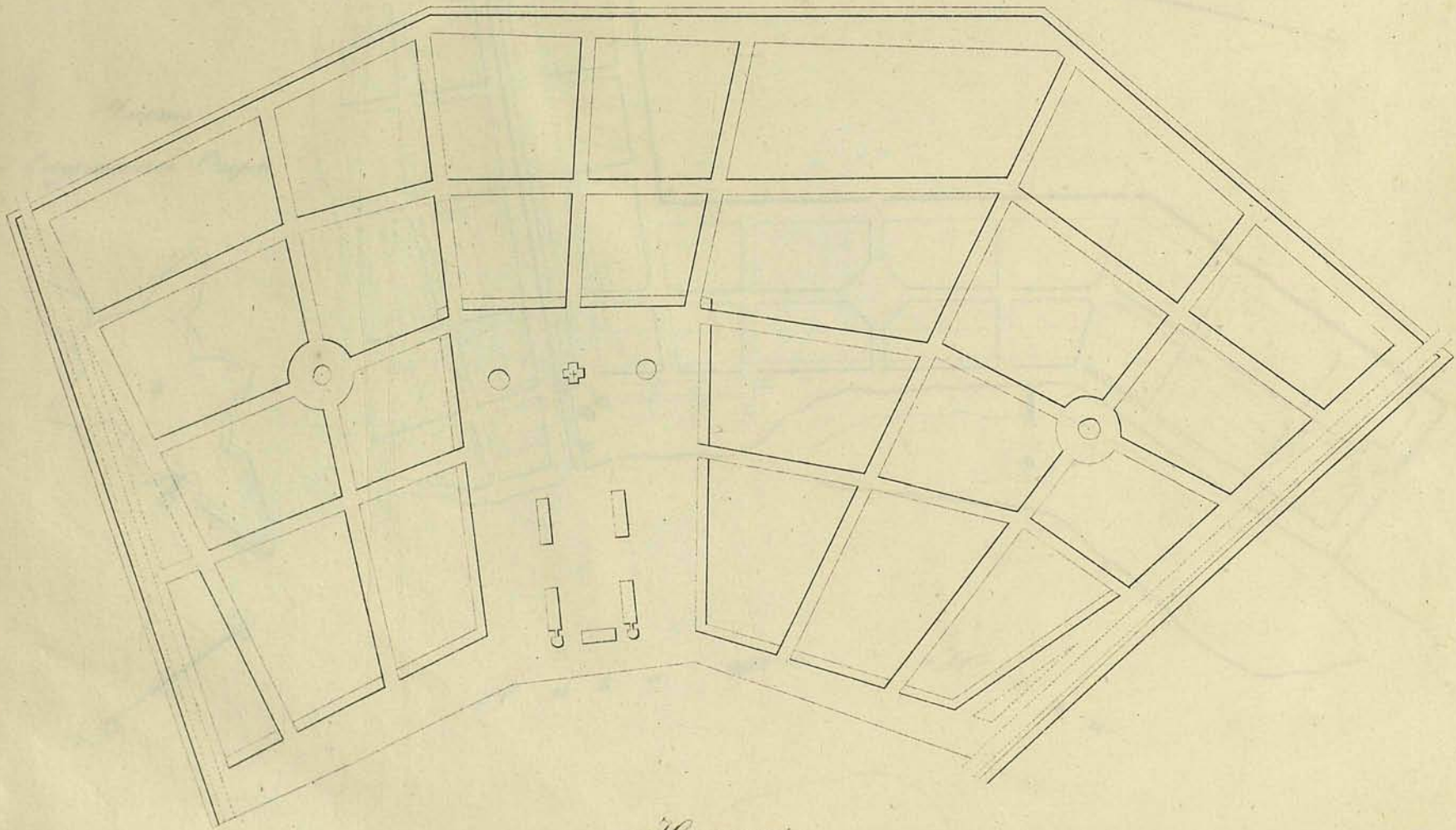
Квартиры покрытыя свѣтло-карнизовыя подъ каменныя, а желтой краской подъ деревянные каменные, Пудовыя и Сѣкательскія дома и протія иштета. 1 Для церкви 2 Для Придворныхъ иштета. 3 Для Шереметевыхъ домовъ. 4 Для солдатскихъ и винныхъ магазиновъ. 5 Для Присяжннскаго магазина. 6 Для Нижегородскихъ. 7 Для торговель Банъ. 8 Для Кожовиннаго Завода. 9 Для Скотской иштета. 10 Для Кузницъ. 11 Для Скотскаго двора. 12 Для Кладовыя. 13 Вѣсь и росѣ къ огражденію Города. 14 Иштета, которое можетъ быть въ случаѣ надобности иштетально подъ иштетныя Сѣкара -

На подлинномъ написано собственноручно  
Ея Императорскаго Величества Императрицы:

Ея Высочайшему  
Генералу  
1780 года  
Въ Царскомъ Селѣ.

ПЛАНЪ Санктпетербургской Губерніи  
ГОРОДУ СОФІИ.

Масштабъ въ Арш. дюймѣхъ 100 верст.



Изъясненіе


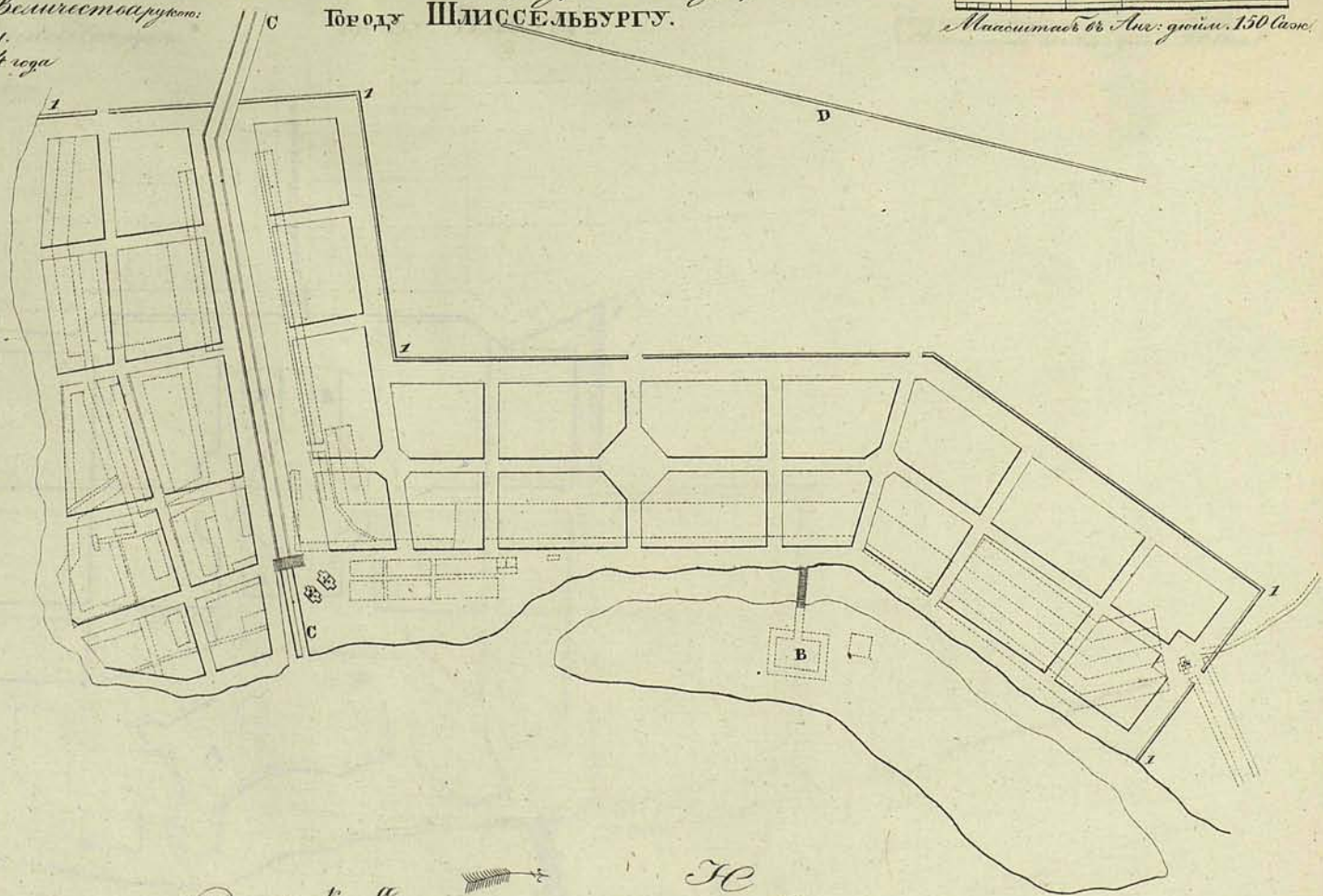
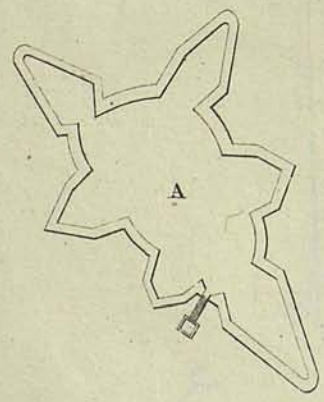
Чвартала покрытыя свѣтло карминомъ, подъ каменныя, а житые  
краскою поддереваемыя казенныя. Публичныя и обывательскія дома и  
прочія строения.

Написанный написан собственноручно  
 Ея Императорского Величества рукою.  
 Третий посему.  
 Февраля Мѣсяца 1784 года  
 Въ С. Петербургѣ.

ПЛАНЪ Санктпетербургской Губерніи  
 ГРОДУ ШЛИССЕЛЬБУРГУ.

Масштабъ въ Арш. дюйм. 150 Саженъ.

Часть  
 Ладожскаго Озера



Р ѣ к а      П е т р      П а в е л ѣ

Изъясненіе

Состанце пина строено каменное покрыто тѣмно карминною; Деревяное въ пунктир-  
 ныхъ линияхъ, подъ знакомъ Мерка. А Шлиссельбургская Крепость. В Ситцовая  
 фабрика. С Ладожской каналъ. Д Церковь.

Вновь проектировано:

Кварталы покрыты свѣтло карминною подъ каменные а остальное краскою подъ  
 серебрянные казенные, публичные и совѣтельскіе дома и проія строеныя. 1 Валь и ровъ  
 къ ограниченію города.



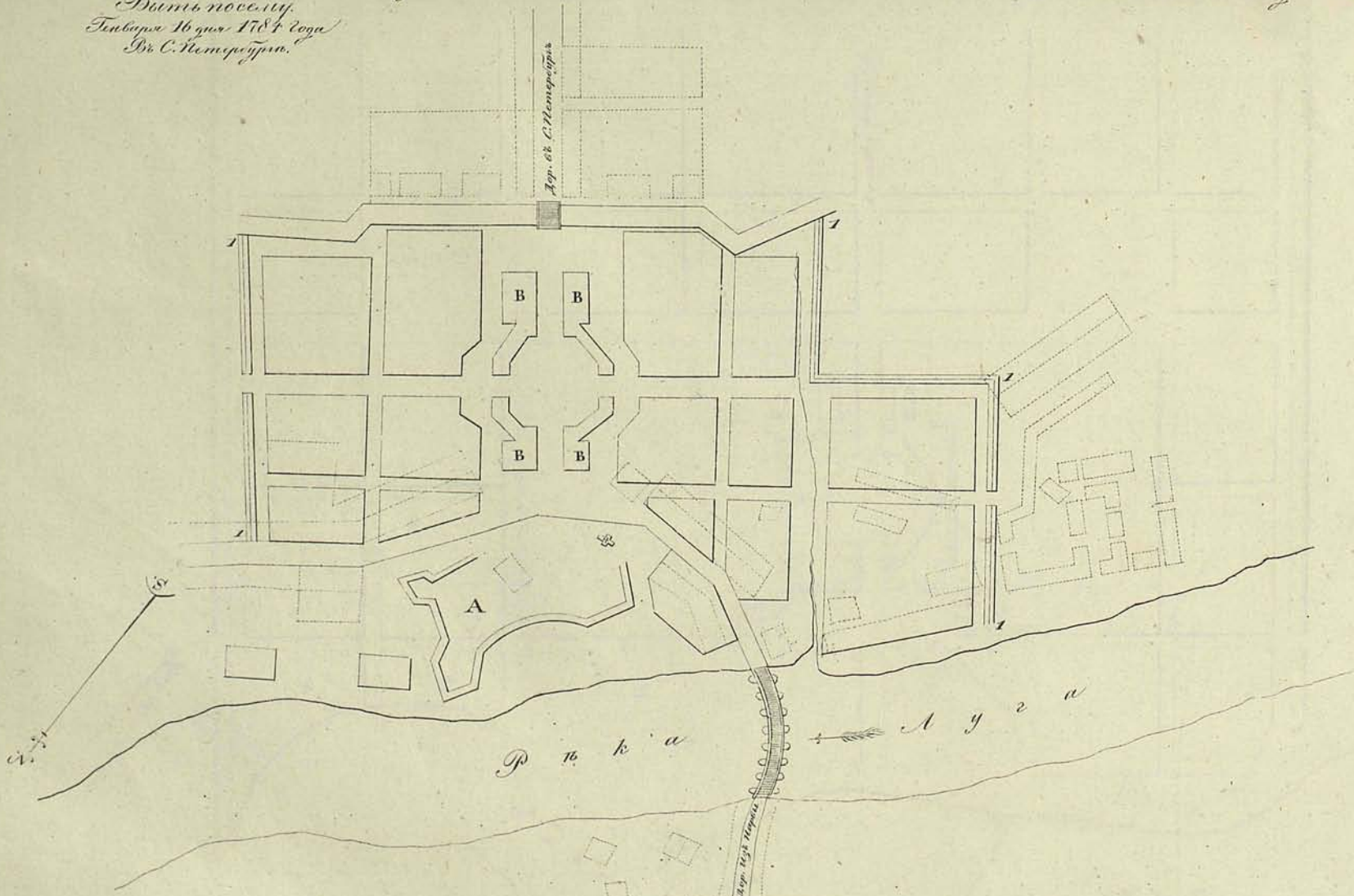
# ПЛАНЪ Санктпетербургской Губерніи

ГОРОДУ ЯМБУРГУ.

На подлинномъ списано собственною  
Свѣ Императорскаго Величества рукою.

Въ томъ послѣдствіи  
Февраля 16 дня 1784 года  
Въ С. Петербургѣ.

Масштабъ въ Арш. дюйм. 200 Саж.



## Иъясненіе

Состоятся, нѣтъ стрѣны: каменное покрыто толсною карминною, деревянное въ публичныхъ мѣстахъ -  
подъ зинцовою Церковю. А Земляная крепость съ ближайшимъ валомъ. В Придѣльныхъ мѣстахъ и прог.  
казенныхъ стрѣны и гостинной дворъ.

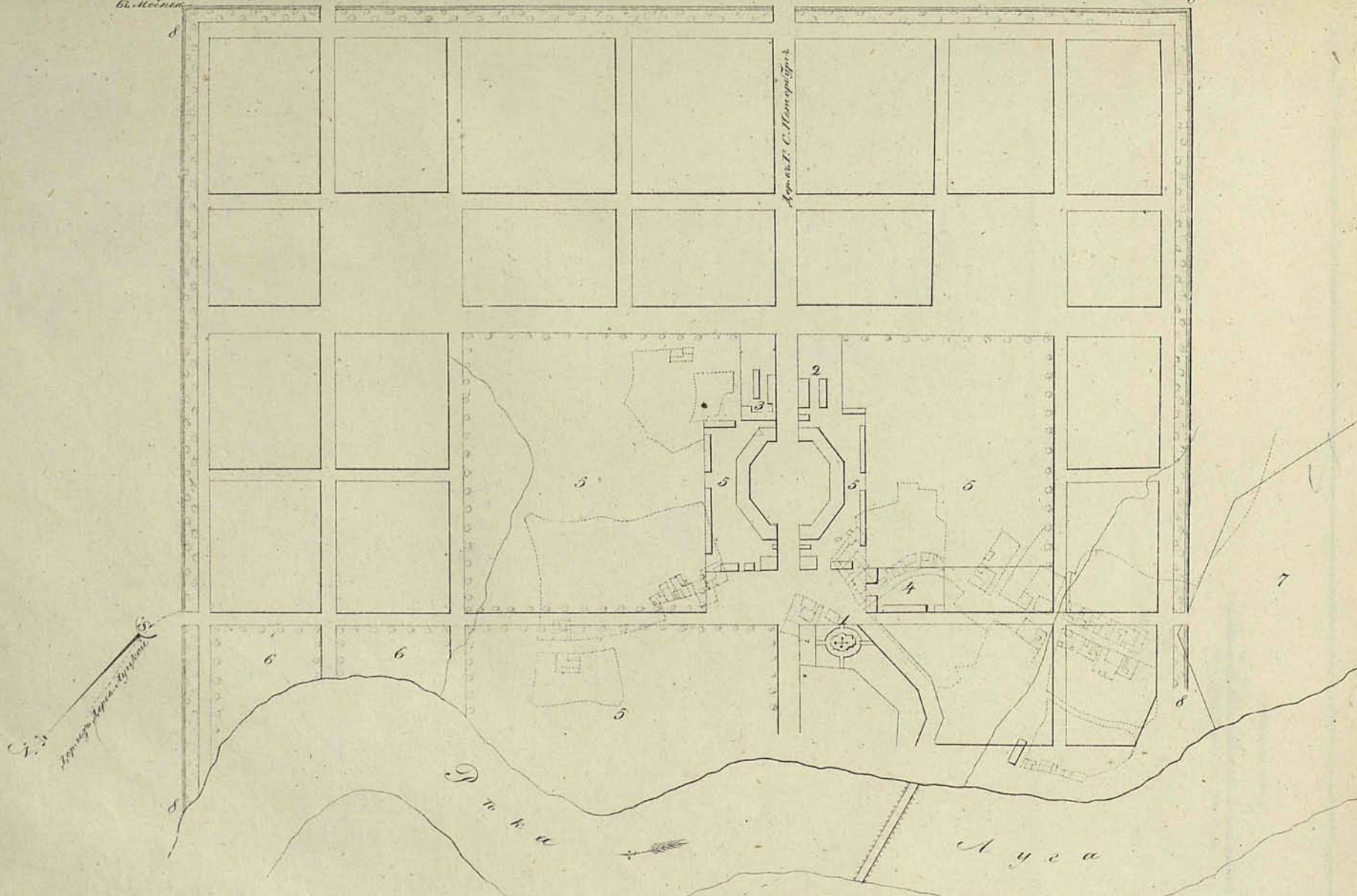
## Въсѣ проецировано:

Кварталы покрыты свѣтлою карминною, а все остое краскою подъ деревянное казенны,  
Публичной и въ частныя дома и прогѣ стрѣны. 1 Валъ и ровъ въ окруженіи города.

Напоказанъ налицо собственномъ  
Его Императорскаго Величества Высочайше  
Оутвержденному  
Александръ 2  
Февраля 15 дня 1818 года  
в. Кословъ

ПЛАНЪ Санктпетербургской Губерніи  
Городу ЯМБУРГУ.

Масштабъ въ Арш. дюймъ 100 Саж.



Иъясненіе

Состоящее нѣмъ строеніе: обозначено въ пунктирныхъ линияхъ.  
Вновь проектированное:  
Звѣрталы и крытые свѣтлыя каменные подъ каменныя, а желтой краскою подъ ребристые каменные, Публичныя и сейбатиновскіе дома и пруды строеныя: 1 Для Церкви. 2 Для присутственныхъ мѣстъ. 3 Для почтоваго двора. 4 Для гостиннаго двора. 5 Для ситицовой фабрики. 6 Автомакъ и винныя и вышныя мѣлководы. 7 Земля подъ ситицовой фабрику. 8 Валъ и ровъ въ огражденіи города. Всего дворовъ по плану 279.

Дер. в. Духа. фронтфурскую

Полицийский составленъ  
Отъ Г. Московскаго Военнаго  
Генерала Губернатора.  
Лаврентъ 4<sup>го</sup> дня 1850 года

# Планъ Столичному Городу МОСКВѢ.

Лаврентъ.  
Въ Санктъ-Петербургѣ 1850 года.

## Отдѣленія Городу

А. Кремль, В. Китай Городъ, С. Бѣлой Городъ  
D. Земляной Городъ, E. Предмѣстья.

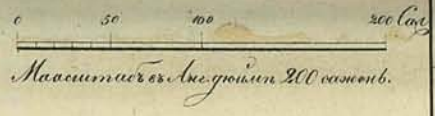
## Части Города.

- I. ГОРОДСКАЯ  
1. Кремль  
2. Китай-городъ  
3. Бѣлый городъ  
4. Земляной городъ  
5. Предмѣстья  
6. Замоскворецкая часть  
7. Южная часть  
8. Северная часть  
9. Западная часть  
10. Восточная часть  
11. Юго-восточная часть  
12. Юго-западная часть  
13. Северо-восточная часть  
14. Северо-западная часть  
15. Центральная часть  
16. Южная часть  
17. Северная часть  
18. Западная часть  
19. Восточная часть  
20. Юго-восточная часть  
21. Юго-западная часть  
22. Северо-восточная часть  
23. Северо-западная часть  
24. Центральная часть  
25. Южная часть  
26. Северная часть  
27. Западная часть  
28. Восточная часть  
29. Юго-восточная часть  
30. Юго-западная часть  
31. Северо-восточная часть  
32. Северо-западная часть  
33. Центральная часть  
34. Южная часть  
35. Северная часть  
36. Западная часть  
37. Восточная часть  
38. Юго-восточная часть  
39. Юго-западная часть  
40. Северо-восточная часть  
41. Северо-западная часть  
42. Центральная часть  
43. Южная часть  
44. Северная часть  
45. Западная часть  
46. Восточная часть  
47. Юго-восточная часть  
48. Юго-западная часть  
49. Северо-восточная часть  
50. Северо-западная часть  
51. Центральная часть  
52. Южная часть  
53. Северная часть  
54. Западная часть  
55. Восточная часть  
56. Юго-восточная часть  
57. Юго-западная часть  
58. Северо-восточная часть  
59. Северо-западная часть  
60. Центральная часть  
61. Южная часть  
62. Северная часть  
63. Западная часть  
64. Восточная часть  
65. Юго-восточная часть  
66. Юго-западная часть  
67. Северо-восточная часть  
68. Северо-западная часть  
69. Центральная часть  
70. Южная часть  
71. Северная часть  
72. Западная часть  
73. Восточная часть  
74. Юго-восточная часть  
75. Юго-западная часть  
76. Северо-восточная часть  
77. Северо-западная часть  
78. Центральная часть  
79. Южная часть  
80. Северная часть  
81. Западная часть  
82. Восточная часть  
83. Юго-восточная часть  
84. Юго-западная часть  
85. Северо-восточная часть  
86. Северо-западная часть  
87. Центральная часть  
88. Южная часть  
89. Северная часть  
90. Западная часть  
91. Восточная часть  
92. Юго-восточная часть  
93. Юго-западная часть  
94. Северо-восточная часть  
95. Северо-западная часть  
96. Центральная часть  
97. Южная часть  
98. Северная часть  
99. Западная часть  
100. Восточная часть



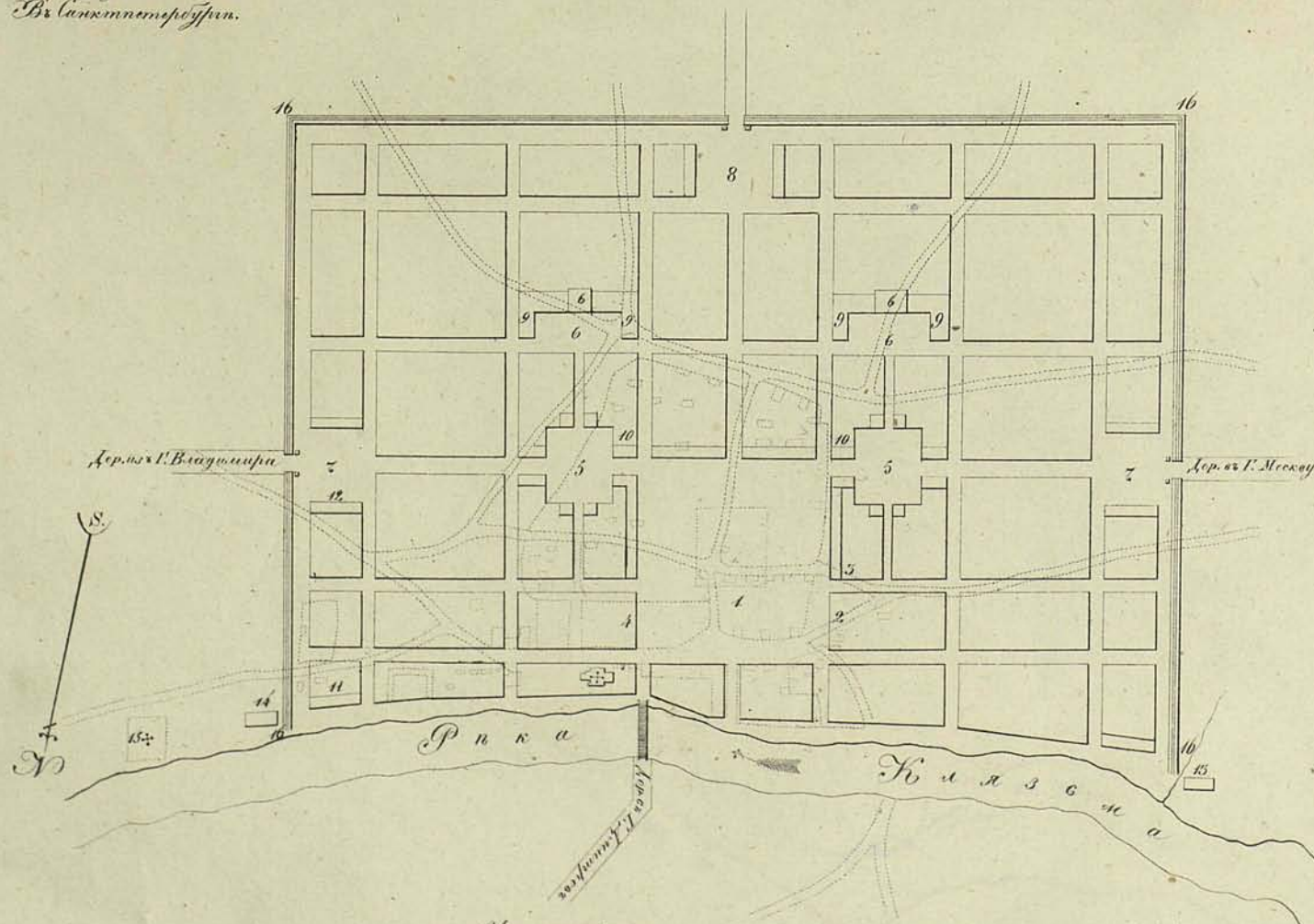
## Части Города.

- V. ЯВЛАНСКАЯ  
1. Явланская часть  
2. Явланская часть  
3. Явланская часть  
4. Явланская часть  
5. Явланская часть  
6. Явланская часть  
7. Явланская часть  
8. Явланская часть  
9. Явланская часть  
10. Явланская часть
- VI. ПРЕСНЕНСКАЯ  
1. Пресненская часть  
2. Пресненская часть  
3. Пресненская часть  
4. Пресненская часть  
5. Пресненская часть  
6. Пресненская часть  
7. Пресненская часть  
8. Пресненская часть  
9. Пресненская часть  
10. Пресненская часть
- VII. АРБАТСКАЯ  
1. Арбатская часть  
2. Арбатская часть  
3. Арбатская часть  
4. Арбатская часть  
5. Арбатская часть  
6. Арбатская часть  
7. Арбатская часть  
8. Арбатская часть  
9. Арбатская часть  
10. Арбатская часть
- VIII. СРЕТЕНСКАЯ  
1. Сретенская часть  
2. Сретенская часть  
3. Сретенская часть  
4. Сретенская часть  
5. Сретенская часть  
6. Сретенская часть  
7. Сретенская часть  
8. Сретенская часть  
9. Сретенская часть  
10. Сретенская часть
- IX. ЯЗОВКАЯ  
1. Язовкая часть  
2. Язовкая часть  
3. Язовкая часть  
4. Язовкая часть  
5. Язовкая часть  
6. Язовкая часть  
7. Язовкая часть  
8. Язовкая часть  
9. Язовкая часть  
10. Язовкая часть
- X. ВАСИЛЬСКАЯ  
1. Васильская часть  
2. Васильская часть  
3. Васильская часть  
4. Васильская часть  
5. Васильская часть  
6. Васильская часть  
7. Васильская часть  
8. Васильская часть  
9. Васильская часть  
10. Васильская часть
- XI. РОГОЖСКАЯ  
1. Рогожская часть  
2. Рогожская часть  
3. Рогожская часть  
4. Рогожская часть  
5. Рогожская часть  
6. Рогожская часть  
7. Рогожская часть  
8. Рогожская часть  
9. Рогожская часть  
10. Рогожская часть
- XII. СЕРПУХОВСКАЯ  
1. Серпуховская часть  
2. Серпуховская часть  
3. Серпуховская часть  
4. Серпуховская часть  
5. Серпуховская часть  
6. Серпуховская часть  
7. Серпуховская часть  
8. Серпуховская часть  
9. Серпуховская часть  
10. Серпуховская часть
- XIII. ХАМОНИЧЕСКАЯ  
1. Хамоническая часть  
2. Хамоническая часть  
3. Хамоническая часть  
4. Хамоническая часть  
5. Хамоническая часть  
6. Хамоническая часть  
7. Хамоническая часть  
8. Хамоническая часть  
9. Хамоническая часть  
10. Хамоническая часть
- XIV. ПЕТРОВСКАЯ  
1. Петровская часть  
2. Петровская часть  
3. Петровская часть  
4. Петровская часть  
5. Петровская часть  
6. Петровская часть  
7. Петровская часть  
8. Петровская часть  
9. Петровская часть  
10. Петровская часть
- XV. СИНЦОВСКАЯ  
1. Синцовская часть  
2. Синцовская часть  
3. Синцовская часть  
4. Синцовская часть  
5. Синцовская часть  
6. Синцовская часть  
7. Синцовская часть  
8. Синцовская часть  
9. Синцовская часть  
10. Синцовская часть
- XVI. МИЯДСКАЯ  
1. Мядская часть  
2. Мядская часть  
3. Мядская часть  
4. Мядская часть  
5. Мядская часть  
6. Мядская часть  
7. Мядская часть  
8. Мядская часть  
9. Мядская часть  
10. Мядская часть
- XVII. ПРИБЛИЖЕНСКАЯ  
1. Приближенская часть  
2. Приближенская часть  
3. Приближенская часть  
4. Приближенская часть  
5. Приближенская часть  
6. Приближенская часть  
7. Приближенская часть  
8. Приближенская часть  
9. Приближенская часть  
10. Приближенская часть



На подлинномъ написанъ собственною  
Ея Императорскаго Величества рукою.

Быть по сему.  
Генерла 16 дня 1784 года.  
Въ Санктпетербургѣ.



Измѣненіе:

Состоящее поны строепіе - каменное покрыто талью - каминомъ, - Деревянное въ пунктирныхъ линияхъ, - Подъ  
знакомъ ☩ утокъ. А Сѣнцо заграживе.

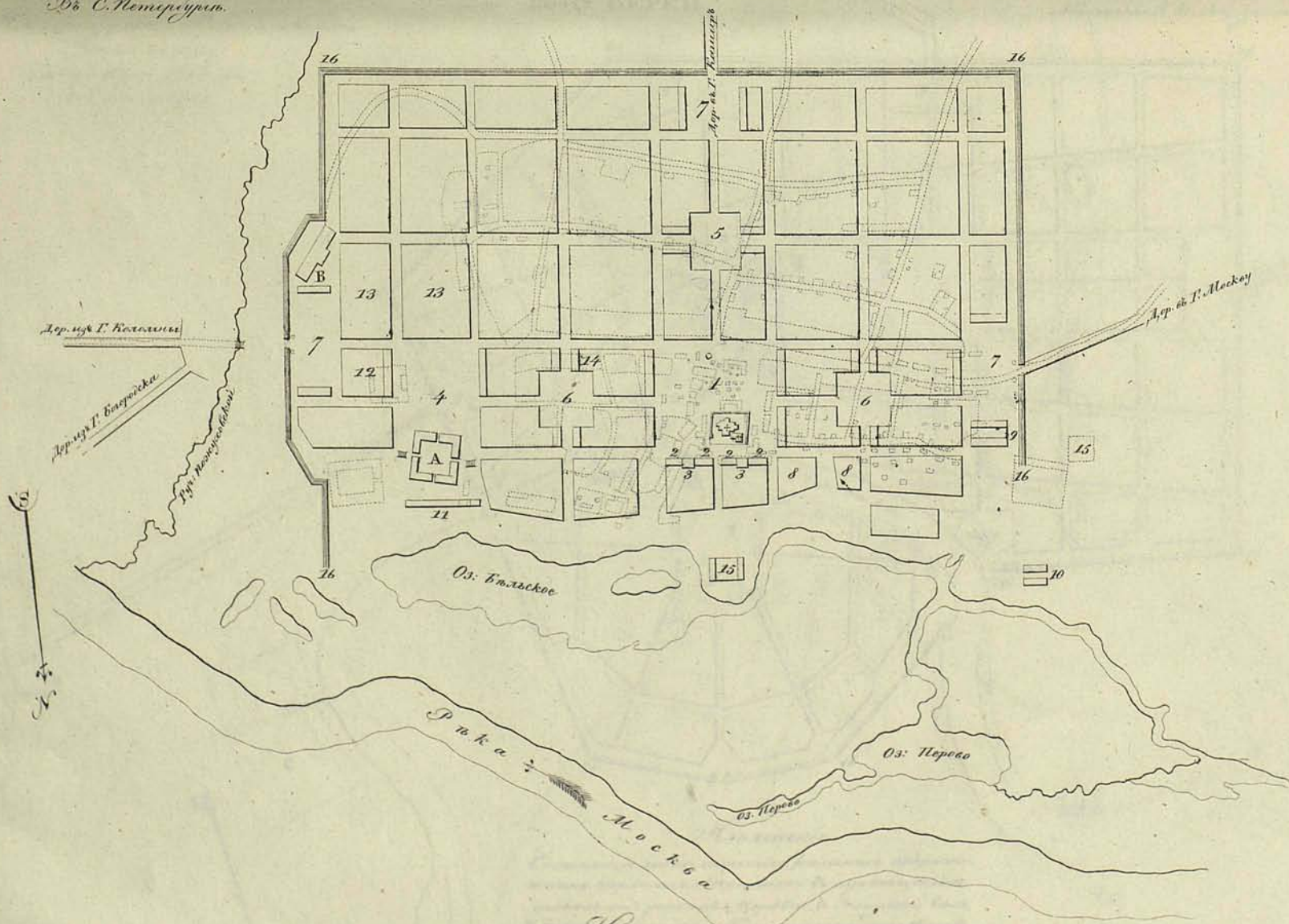
Всѣ въ проектировано:

Квартиры покрытыя сѣнцо - каминомъ подъ каменныя, а житою крышкы подъ деревянныя каменныя.  
Публичныя и Свѣдѣтельскія дома и прегля строепія 1. Главная Площадь, на которой Мерзавыя лавки.  
2. Для ценовъ средннхъ, Индустриальнаго замаслѣна и Кузначья. 3. Для Почтоваго двора. 4. Для наипомѣнѣя Помощи.  
5. Два Площадки изъ коней на своей вѣткѣ. 6. Два площадки, на которыхъ Присудетельныя места. 7. Два площадки на  
которыхъ Житенныя ряды. Малыя лавки и Харчевни. 8. Площадь для продажи сѣна и дрѣвѣ. 9. Для сѣннхъ и  
Спичкыхъ Магазиновъ. 10. Анбары для прощанъ сѣли. 11. Для мясныхъ рядовъ. 12. Для Кузничья. 13. Для Пивоваренъ.  
14. Для Скотскій. 15. Для Кладовица. 16. Валъ и ровъ къ огражденію Города.

Выдана по плану,  
 Января 11 числа 1784 года  
 Въ С. Петербургѣ.

ГОРОДУ БРОНИЦАМЪ.

Масштабъ въ Анг. дюймъ 150 саж.



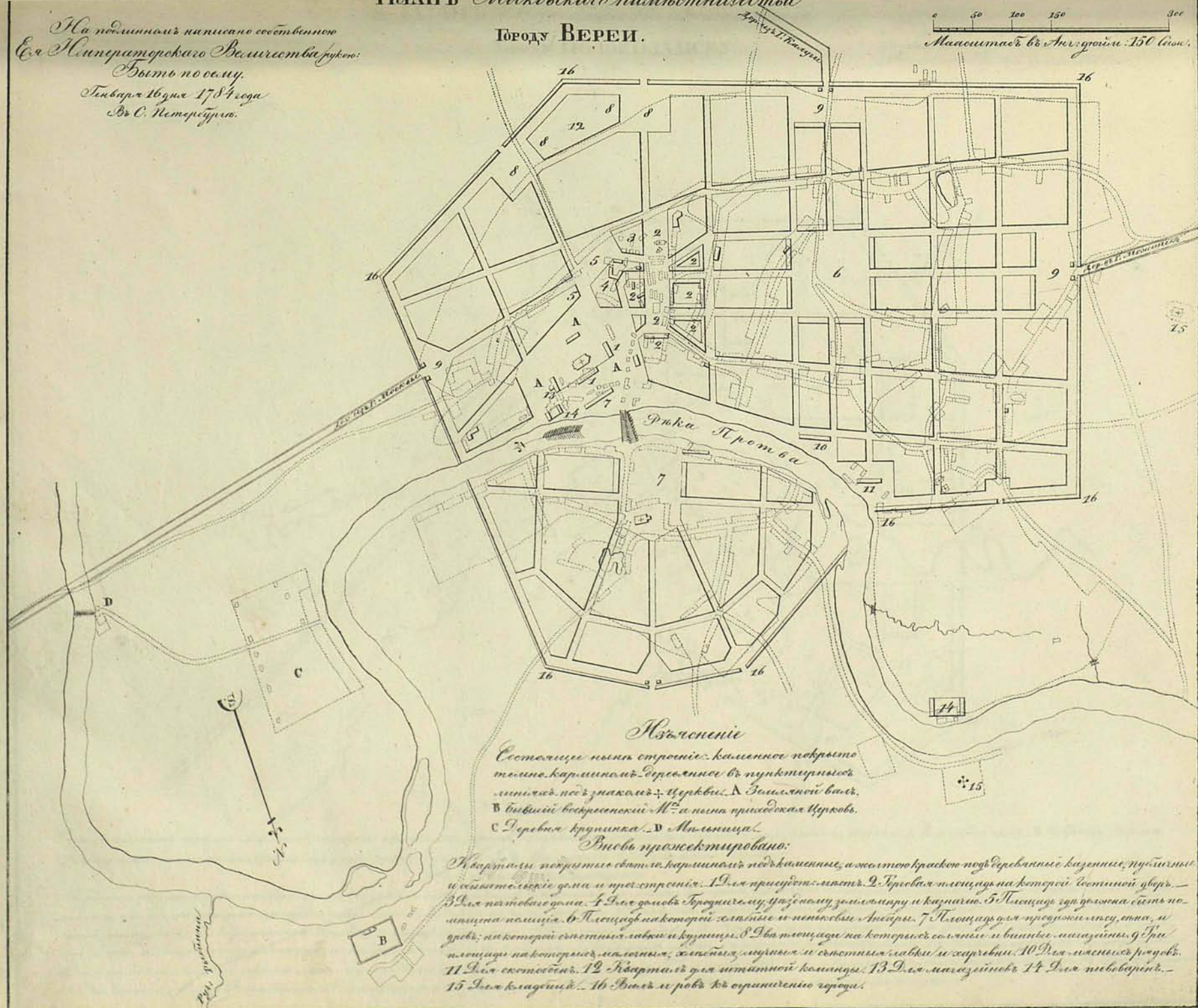
Изъясненіе

Состоящее нынѣ строеніе каменное покрыто тѣсно карминное, дубовое въ пунктирныхъ линияхъ подъ знаками: Мерквы А. Пешенинъ.  
 В. Рѣка дляolestей казеннаго солда. Висовъ проектировано.  
 Киртены покрыты сѣтло карминномъ подъ каменныя, а желтомъ краскомъ подъ бревенныя казенныя, публичныя и обывательскія дома и пред-  
 строения. 1. Большая торговая площадь съ лавками, на которой: 2. Для солиныя и длинныя магазейныя. 3. Для присутствіи мѣсть. 4. Пло-  
 щадь для продажи мяса, сала и дроби. 5. Площадь на коей городская Аптека. 6. Домъ площади для провозимыя сѣздой. 7. Три площади для солтѣвныя  
 и рѣвныя рѣвотъ и сарайскыя. 8. Для торговлия сольныя анбарскыя. 9. Для иления рѣвотъ. 10. Для солтѣвныя. 11. Для курныя. 12. Для  
 житниція. 13. Для конюшныя слободы. 14. Анбары для продажи соли. 15. Для кладенца. 16. Валъ и ровъ къ ограниченно города.

На подлинный написан собственною  
Ея Императорскаго Величества рукою:  
Быть по сему.  
Генваря 16 дня 1784 года  
Въ С. Петербургу.

Городу ВЕРЕИ.

Масштабъ въ Арш. дюйм. 150 Саженъ.



Изъясненіе

Состоитъ нынѣ строеніе: каменное покровство  
толще карниза и въ срединѣ въ пунктирныхъ  
линіяхъ подъ знаками: церкви А Звонкой вѣжъ.  
В бывшій воскресный № 1 а нынѣ приходская церковь.  
С Деревянная крупица. Д Амбоница.

Вновь проектировано:

Кварталу покровство свѣтло карниза и подъ каменное, а остатовъ красное подъ деревянное казенное, публичное  
и сѣдѣт. свѣтло и при строеніи. 1 Для присутств. мѣстѣ. 2 Трехъ вѣжъ мѣстѣ на которой вѣстимой двѣри  
3 Для пѣтлѣваго двѣри. 4 Для двѣри въ среднѣ му. узѣ на му. землемѣру и казначѣю. 5 Мѣстѣ для двѣри на свѣтло по  
амбоница мѣстѣ. 6 Мѣстѣ для которой желѣзные и медные Анкеры. 7 Мѣстѣ для предѣлки мѣсту, стѣны, и  
древѣ; на которой стѣнныя лавки и курицы. 8 Два мѣста для на которой солѣнные и винныя амбоницы. 9 Три  
мѣстѣ на которой стѣнныя лавки и курицы. 10 Мѣстѣ для стѣнныя лавки и курицы. 11 Для скотскія. 12 Кварталу для штатной команды. 13 Для мажезѣйновъ. 14 Для пѣтлѣваго.  
15 Для кладенца. 16 Вѣжъ и ровъ въ ограниченно города.

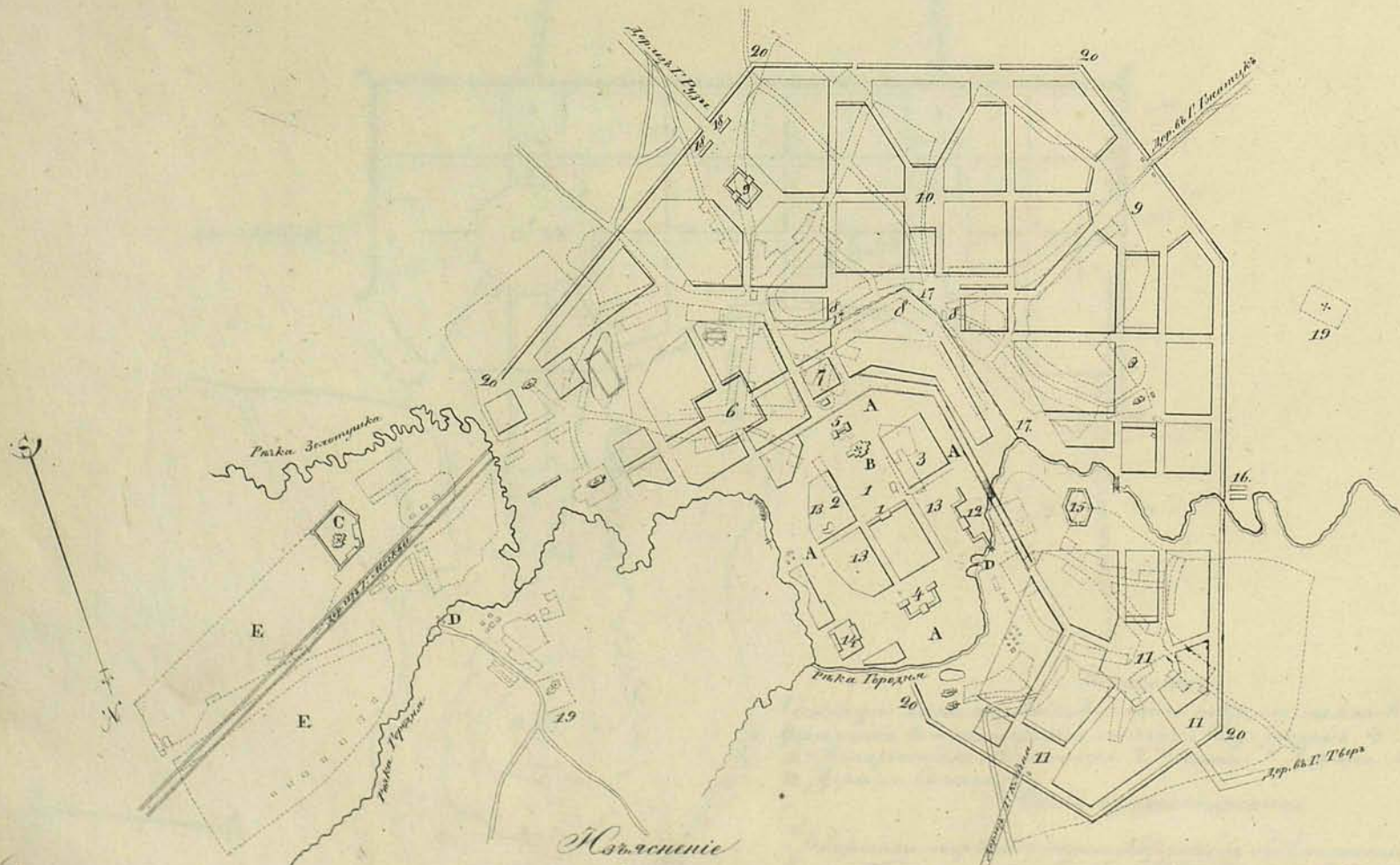
# ПЛАНЪ Московскаго Намѣстничества

## Городу ВОЛОКОЛАМСКУ.

На подлинномъ написанно собственномъ  
Ея Императорскаго Величества указомъ.

Было по сану  
Генерала 16 дня 1784 года  
Въ С. Петербургѣ.

0 50 100 150 200  
Масштабъ въ Арш. гошн. 150 Саженъ.



### Исключеніе

Состоящие нынѣ строения - каменные, покрыты тѣмъ же, карнизы и дѣржавки въ пунктирныхъ шпилькахъ, черкни. А Заманой ограда. В Соборная Черкни. С Угрозительной по окрестности. Монастырь называемой Вознесенской. Д. Мельничныя. Е. Вознесенская Слобода.

### Вновь проектируемые:

Черкни и покрывае свѣтло карнизы и дѣржавки, а жѣсто краскою подъ черкнины, каузины, публичныя и общагопольскія дома и прочие строения. 1. Внутри замка площадь, на которой принадлежатныя лавки. 2. Для пашащенихъ поминци. 3. Для домовъ, принадлежнхъ уездному землемѣру и купечеству. 4. Для солдатовъ и вѣнчанныхъ малоземельцевъ. 5. Карнизы. 6. Туровая площадь съ лавками. 7. Для портняго двора. 8. Площади для продажи сѣна и сѣна, на которой, ступени и солдаты лавки. 9. Для площади для торговли пенькою и холстомъ съ лавками, на которой также, лавки и солдаты лавки. 10. Площади на которой, развѣска Аппена. 11. Три площади для продажи сѣна и сѣна, на которой также, солдаты лавки и ступени. 12. Для магазина. 13. Карнизы для витальной команды солдатъ. 14. Для пашащенихъ. 15. Для мясной рѣчь. 16. Для свободины. 17. Каналъ по рѣчкѣ. 18. Для бузицы. 19. Для кладбища. 20. Вѣтъ и ровъ къ старинному городу.

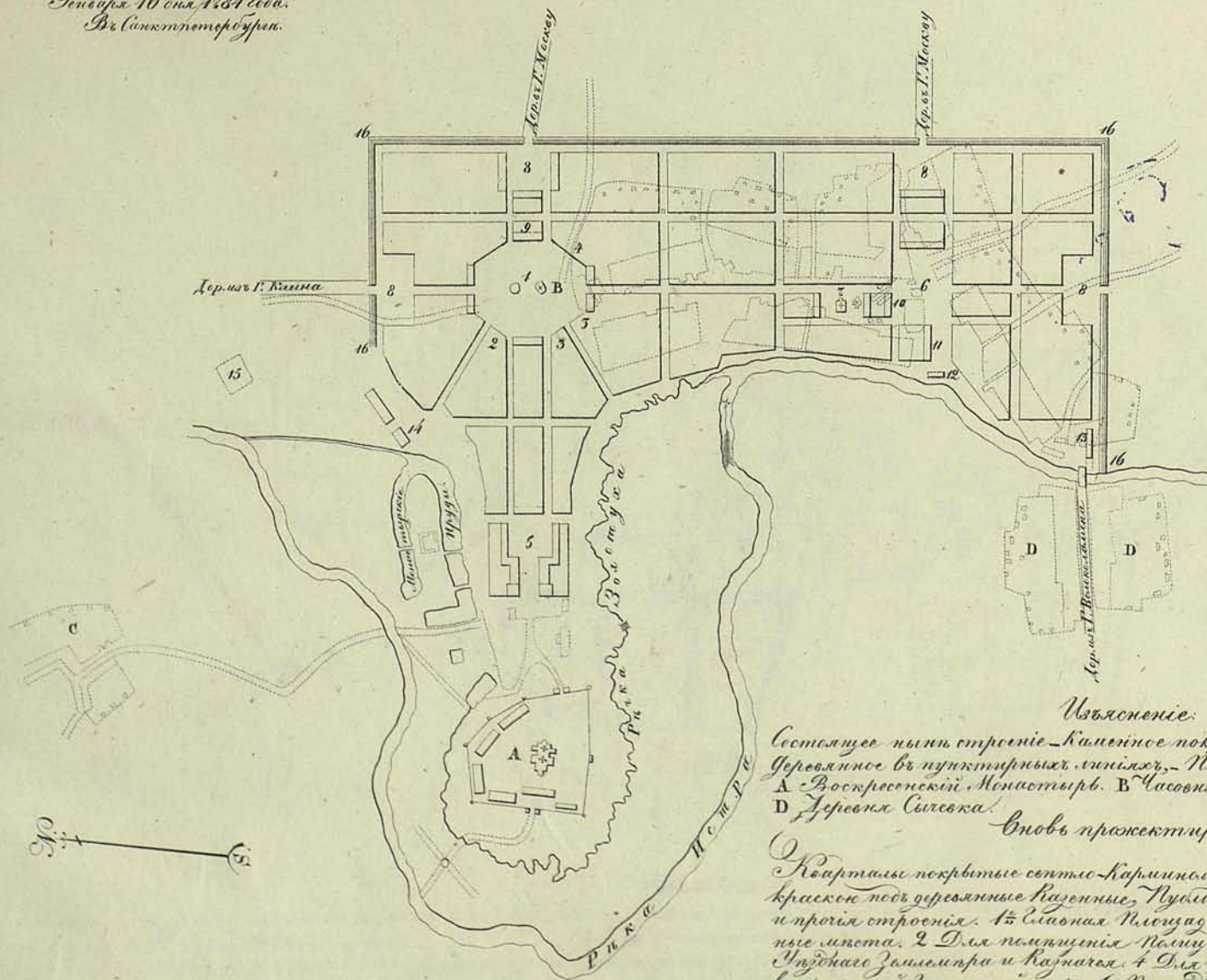
# ПЛАНЪ Московскаго Намѣстничества

## ГОРОДУ ВОСБРЕСЕНСКУ.

На подлинномъ написано собственною  
Ея Императорскаго Величества рукою:

Быть по сему.  
Генваря 16 дня 1787 года.  
Въ Санктпетербургѣ.

0 50 100 200 сажень.  
Маасштабъ въ Арш. дюймѣхъ 100 сажень.



### Иъясненіе:

Состоящее нынѣ строеніе — каменное покрыто тѣсно-кашмиромъ, —  
деревянное въ пунктирныхъ мѣстахъ. Подъ знаками ✕ церкви.  
А Воскресенскій Монастырь. В Часовня. С Деревня Миклукина.  
D Деревня Сысоева.

### Сновь пражектировано:

Квартиры покрыты тѣсно-кашмиромъ подъ каменные, а дворовыя —  
краскою подъ деревянные. Каменные, Публичные и Обывательскіе дома  
и прочія строенія. 1 Для Службы Писарей, на которой Присудственныя  
Учредены Замѣшпиръ и Канцеля. 2 Для полиціи. 3 Для двора Горюшнкова,  
въ кругу своей двестиной дворя. 4 Для Погодоваго двора. 5 Площадь,  
въ кругу своей двестиной дворя. 6 Площадь для продажи сѣна и дерева.  
7 Площадь, на которой Бродская Аптека. 8 Четыре площади, на  
которыхъ Кашмиръ ряды. Многихъ лавки и Харчевни. 9 Для сѣна и  
и другихъ магазиновъ. 10 Лавки для продажи Сѣна. 11 Для мясной  
рядовъ. 12 Для Скотобойни. 13 Для Кузницы. 14 Для Пивоварень.  
15 Для Книгопродавца. 16 Для и розвѣхъ огражденіи Города.

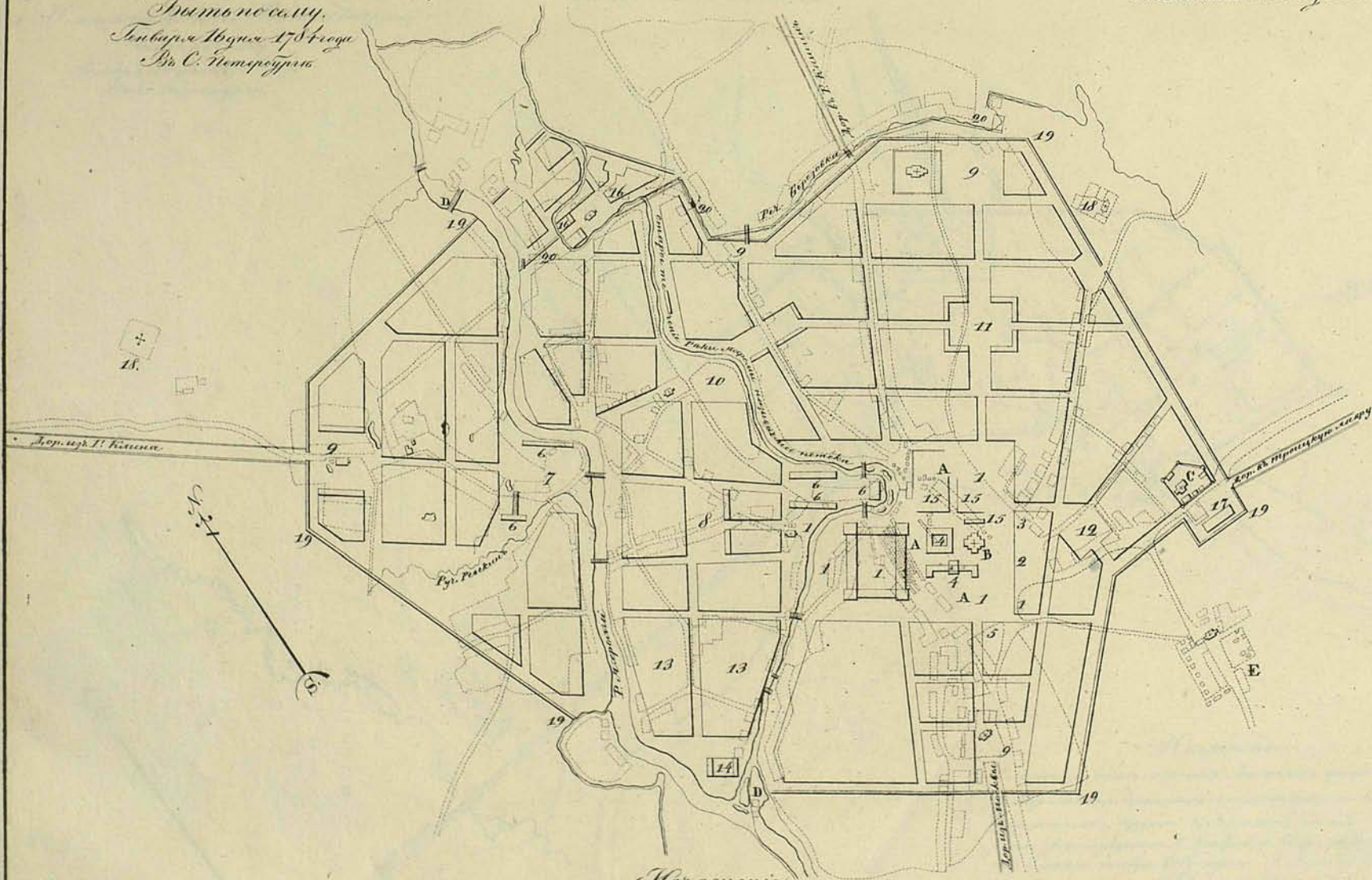


ПЛАНЪ Московскаго Наместничества

Городу ДМИТРОВУ.

На подлинномъ писанномъ собственномъ  
Ея Императорскаго Величества рукою  
Гретьею с.м.у.  
Февраля 16 числа 1784 года  
Въ С. Петербургѣ

0 50 100 150 200 400  
Масштабъ въ Аршинъ: 200 Сажен.



Объясненіе

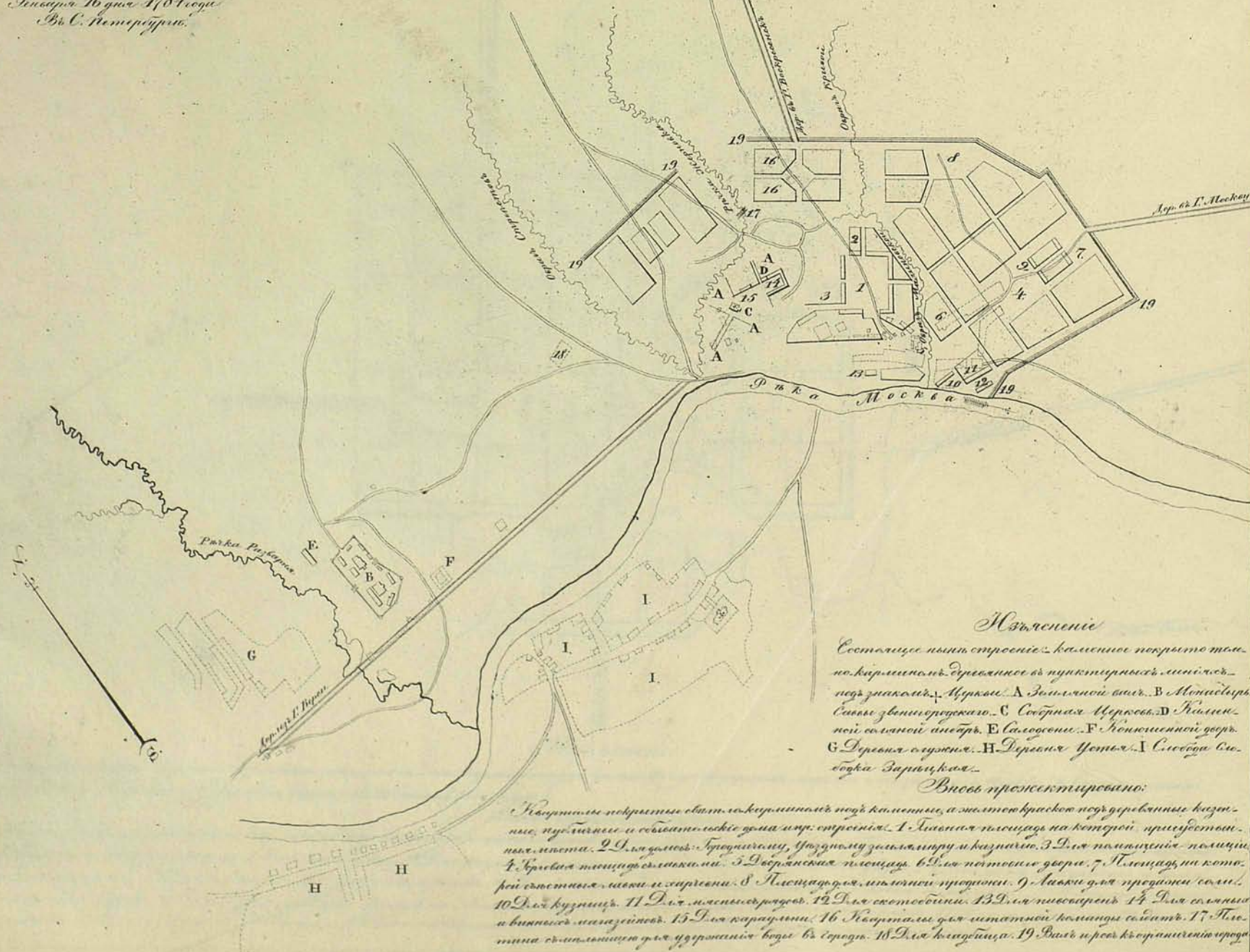
Состоитъ планъ стрѣны: каменное покрытие талию, каменное покрытие върубленное, шпиль, подъ знаками, Чирквы, А Земляной валъ, В Соборная Церковь, С Монастырь, Д Монастырь, Е Село подлинныя.  
Дни въ проектѣ криволинейны:  
1. Кухня и кухня на которой достинной дворъ и присутственные места. 2. Для домовъ Губернскому, гражданскому землемѣру и казначей. 3. Для помещицкой казначей. 4. Для винной, солончковой и провиантской магазиновъ. 5. Для поштובהго двора. 6. Для расчѣтныхъ рядовъ и лавочекъ. 7. Площадь для продажи соли и дровъ, на которой бузилицы. 8. Площадь для продажи разнородныхъ изделий. 9. Четыре магазинъ для разнородной торговли, провизии и лавочекъ. 10. Площадь на которой мясная лавочка и свиней. 11. Площадь на которой, Агрия и Земельная лавочка. 12. Площадь на которой, греческая Аптека. 13. Кварталъ для французовъ. 14. Для пивоваренъ. 15. Кварталъ для Уланской казначей. 16. Для казначейства. 17. Для Императорскаго казначейства. 18. Для казначейства. 19. Валъ и ровъ въ окруженіи города. 20. Каналъ отъ рѣки Который по плану, и по плану рѣки Который.

ПЛАНЪ Московскаго Наместничества  
Городу ЗВЕНИГОРОДУ.

0 50 100 150 200 250 300 400  
Масштабъ въ Аршинѣхъ: 200 Саженъ.

На основании и по указу собственному  
Ея Императорскаго Величества рукою:

Генералъ-поручикъ  
Генералъ 16 дивизіи 1784 году  
Въ С. Петербургѣ.



Изъясненіе

Состоятся нынѣ строенія каменные покрыты тесомъ, кирпичныя и деревянные съ штукатурными мѣстами подъ знаменами. А Земляной валъ. В Монастырь Св.ага Звенигородскаго. С Сторожная Мерзость. Д Кухонный солдатской роты. Е Салоушени. Ф Кухонный дворъ. Г Деревяныя сараи. И Деревяныя Ущелья. I Свѣтлая Свѣтлица Заручьихъ.

Вновь проектировано:

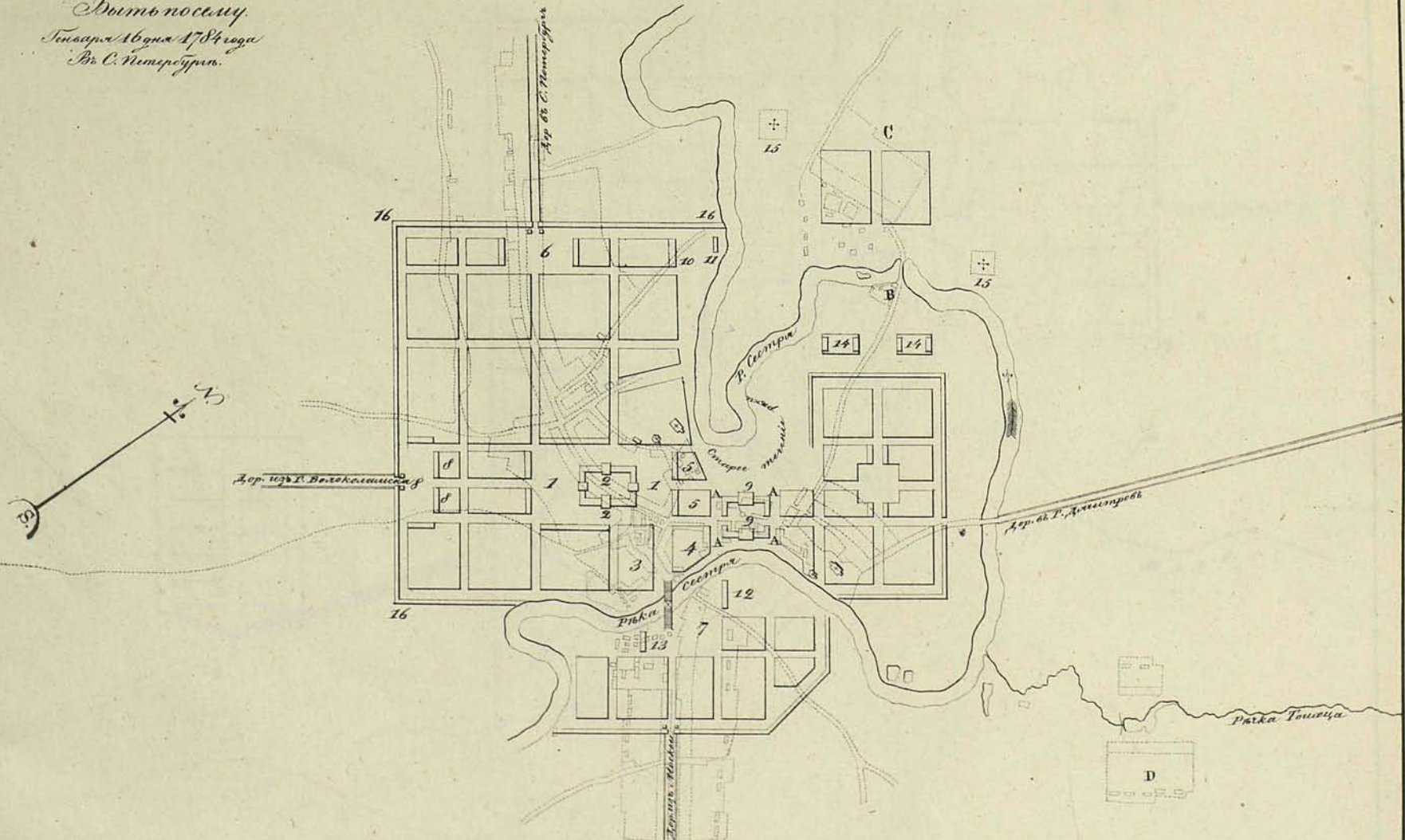
Кухонныя покрытыя свѣтлымъ кирпичомъ подъ каменныя, а жилища краскою подъ деревянныя вахты, пурпурныя и солдатскія дома и др. строенія. 1 Ловчая площадь на которой присутствуетъ нынѣ иппока. 2 Для дровей: Гроуничина, Фрунзе, музеля, шурю и каурама. 3 Для поимки лошадей. 4 Кухонная площадь для лошадей. 5 Деревянная площадь. 6 Для поимки лошадей. 7 Площадь, на которой съостоятся сараи и сараи. 8 Площадь для иппока. 9 Ловчая для продажи соли. 10 Для кузницъ. 11 Для иппока. 12 Для скотобойни. 13 Для пивоваренъ. 14 Для солдатскихъ и виванскихъ магазиновъ. 15 Для караулки. 16 Кухонныя для иппока. 17 Площадь для иппока. 18 Для конюшни. 19 Вѣтъ и проч. къ орудіямъ и проч.

# ПЛАНЪ Московскаго Намѣстничества

Городу КЛИНУ.

Масштабъ въ Арш. дюймъ 100 Саж.

Наподлинноль написано собственною  
Е.ч Императорскаго Величества рукою:  
Былъ посылу  
Генералъ Мана 1784 года  
Въ С. Петербургъ.



## Изыченіе

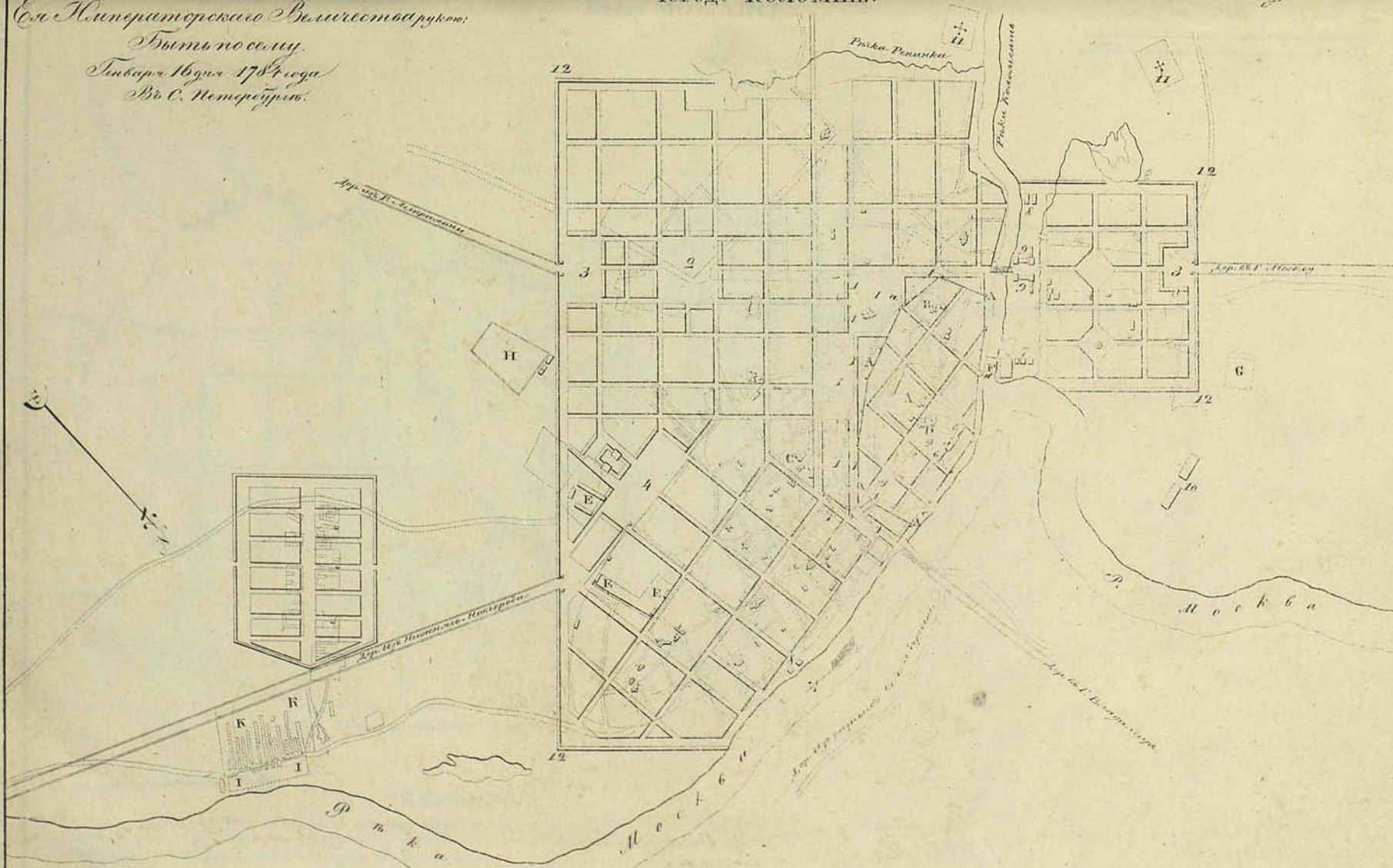
Состоятъ нынѣ строеніе: каменное покрыто тѣсно каршиной и дубовою въ пунктирѣ и мѣнѣе подъ знаками: Церкви А Старой земли  
ной вая. В Мѣстница. С Древяя Прасолова. Д Стѣна Мѣстниц.

## Вновь проэктировано:

Кварталы покрыты свѣтло каршиной и подъ каменныя, а жилыя краскою подъ дубовыя казенныя публичныя и особитыя дѣла и пр. строенія.  
1 Главная площадь на которой восточной дворъ. 2 Для разныхъ казенныхъ строеній. 3 Для попового двора. 4 Для дому Городничия и наем-  
щенія пощипан. 5 Для солонныхъ и винныхъ магазиновъ. 6 Площадь на которой сѣной и мясныхъ лавки и суровни. 7 Площадь для про-  
дажи сѣна и хлеба. 8 Площадь на которой Городская Аптека. 9 Для присудет: мѣсть. 10 Для мясныхъ рядовъ. 11 Для скотобойни. 12 Для с-  
кузницъ. 13 Для продажи сѣна и шерсти. 14 Для пивоваренъ. 15 Для кладбищъ. 16 Валъ и ровъ къ огражденію города.

На повелѣніи Императорского Высочайшаго  
Ея Императорскаго Величества указомъ:

Быть по сему.  
Губернъ 1784 года  
Въ С. Петербургѣ.



Изъясненіе

Сестинице иныя строения: каменныя покрытыя тѣмъ карнизомъ, срубленныя въ шпунтованномъ шпалѣ, подъ знаменомъ: А Старинной, замки внутри котораго Арсенейской доиъ уксого ворота, И Монашеская, В Спасская, С Кольца и И тѣмъ иныя. В Дѣлнцы: Монашеская, С Спасской, Монашеская, Д Свѣтлнцы, Пирава, Е Фабрички, Кожениныя и Фурничныя заводы, F Мельничныя, G Покровской дворъ, H Кухонныя и Пирожныя и вѣнчанныя, I Свѣтлнцы, Матвѣя, К Куричныя заводы.

Вновь предпріятныя:

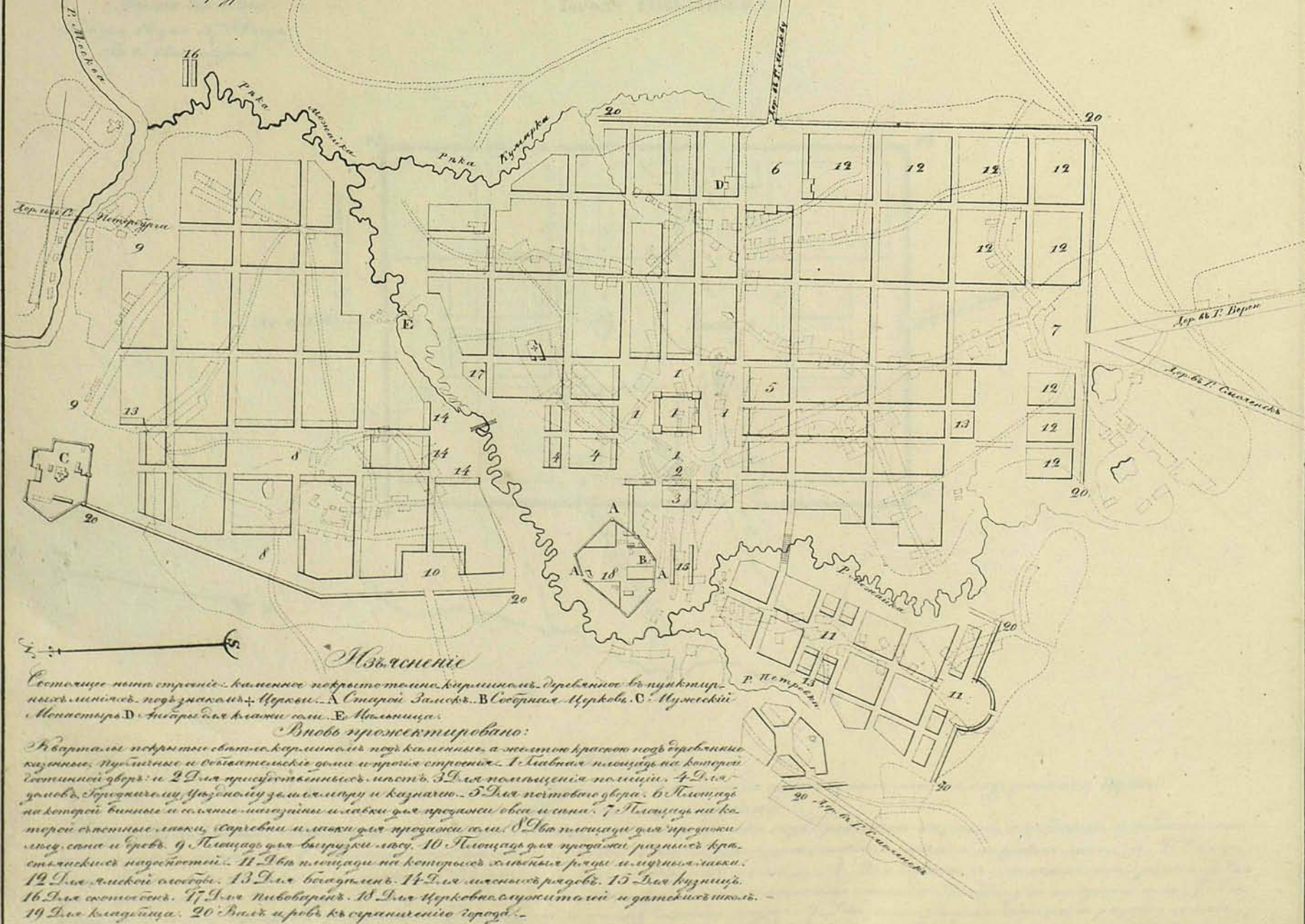
Планировка покрытыя сѣдло карнизомъ и шпалѣ, каменныя и живые краскою подъ дубомъ тѣмъ каменныя. Пудовыя, 12 каменныя земли и урочища строения: 1 Губннцы для торговля площади на которой сестинице дворъ, торговля, садовъ, рыбакъ и мѣсячныя рогачи и вѣнчанныя рогачи и вѣнчанныя садовыя. 2 Покровской урочища и заводы, на кой имѣются пруды: вода и оврагъ. 3 Для площади садовныя рогачи, срубленныя и каменныя садовы. 4 Планировка для торговли садовъ и овраговъ. 5 Для прудовъ, мѣсть на и садовныя пруды, каменныя, урочища, каменныя и каменныя. 6 Для садовъ и каменныя. 7 Для садовъ, вода. 8 Для каменныя. 9 Для каменныя. 10 Для каменныя. 11 Для каменныя. 12 Для каменныя.

# ПЛАНЪ Московскаго Намѣстничества

## Городу МОЖАЙСКУ.

На печатномъ писанно собственною  
Ея Императорскаго Величества рукою  
Гото послы.  
Губернатора 17 Августа  
Въ С. Петербургѣ

50 100 150 200  
Масштабъ въ Арш. дюйм. 1:50 Симо.



### Изъясненіе

Стоящее под строеніемъ каменное покрывало по плану каменнаго деревяннаго въ пунктѣ  
ныя каменнаго покрывала, Церковь. А Старая Запись. В Соборная Церковь. С Мужской  
Монастырь. Д Ангары для каменья соли. Е Мельница.

### Вновь произведенное:

В кварталѣ покрывало каменнаго покрывала, а именно красное подъ деревянныя  
казанья, публичныя и боярскія дома и проходы строеныя. 1 Главная площадь на которой  
Стоящая дверь. и 2 Для присутствія бывшаго ипотѣ. 3 Для полиціи полиціи. 4 Для  
дворца. 5 Для каменнаго покрывала и каменнаго. 6 Для покрывала двери. 7 Мельница  
на которой вышныя и саженныя мельницы и саженныя для продажи овецъ и снѣга. 8 Площадь на ко  
торой саженныя саженныя и саженныя для продажи соли. 9 Два площади для продажи  
соли, сажа и бревна. 10 Площадь для продажи различнаго кра  
сленнаго покрывала. 11 Два площади на которыхъ каменныя рѣчи и каменныя саженныя.  
12 Для каменнаго покрывала. 13 Для каменнаго покрывала. 14 Для каменнаго покрывала. 15 Для каменнаго покрывала.  
16 Для каменнаго покрывала. 17 Для каменнаго покрывала. 18 Для каменнаго покрывала и каменнаго покрывала.  
19 Для каменнаго покрывала. 20 Для каменнаго покрывала.

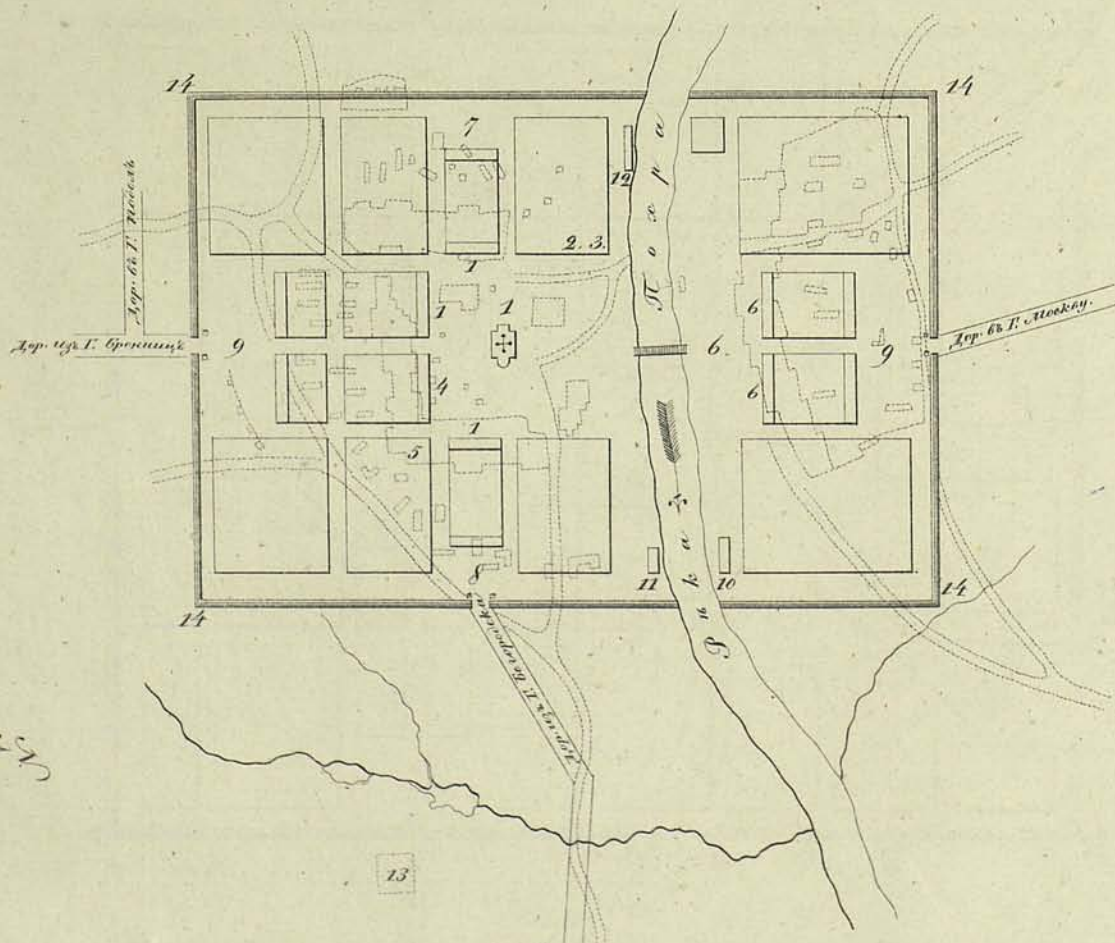
На подлинномъ написано собственною  
Ея Императорскаго Величества рукою

Было по еяму,  
Генваря 16 дня 1784 года  
Въ С. Петербургу.

# ПЛАНЪ Московскаго Намѣстническаго

Гор оуду НИКИШСКУ.

0 50 100 200  
Масштабъ въ Анг. дюйм. 100 Саен.



## Объясненіе

Составище иныя строения: каменныя покрыты тм. или карминномъ, деревянные въ пунктирныхъ мѣстахъ поъ знакамъ  $\oplus$  Черкыи.

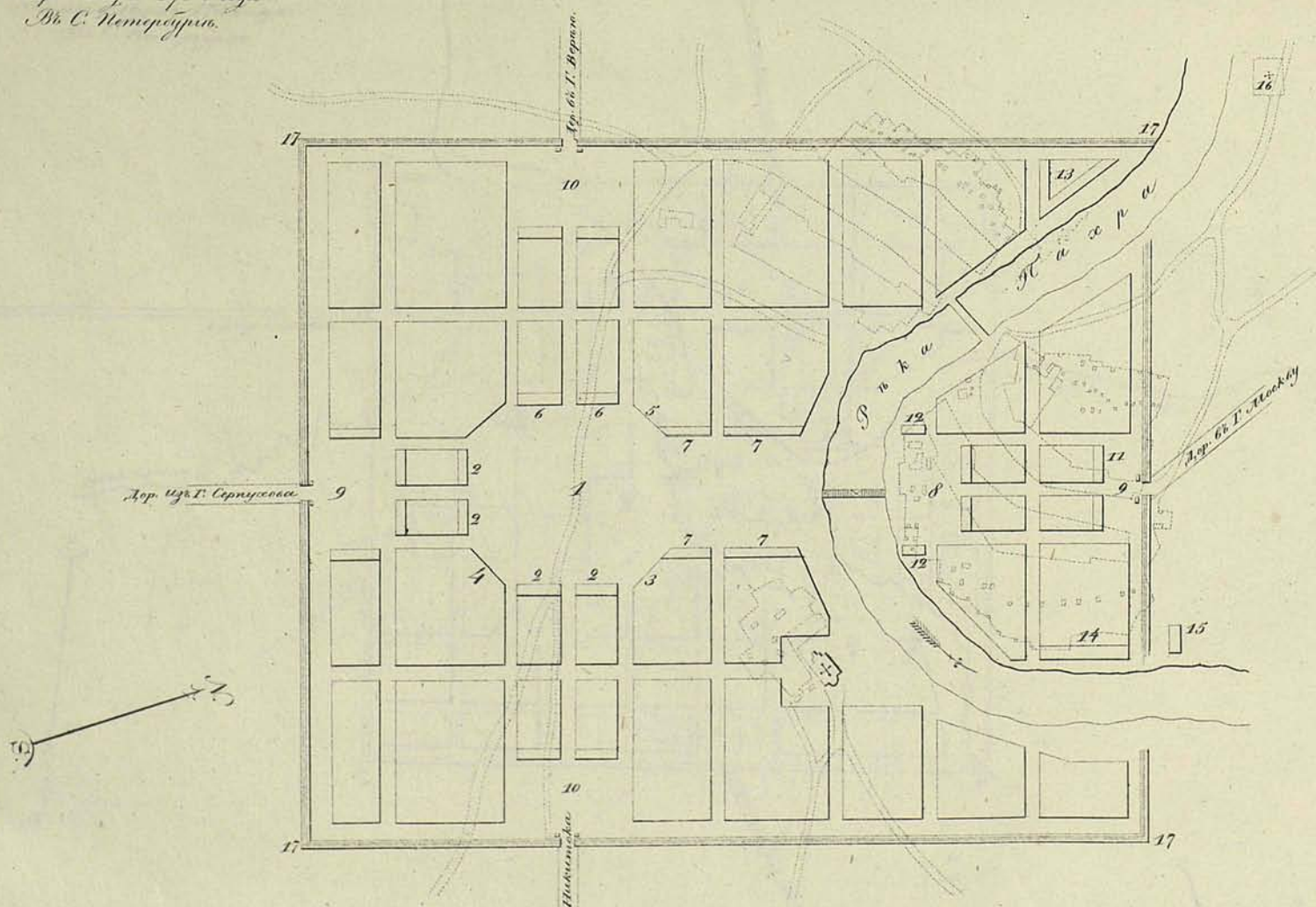
Высь проектировано.

Частыя покрытыя сѣт. со. карминномъ поъ каменныя, а жѣстко краскою поъ деревянные казенныя, публичныя и частныя дома и прочія строения. 1 Главная торговая площадь на которой, присудствіи мѣста и торговля лавки и 2 Для домовъ Арсенала, уезднаго землемѣра и казначая. 3 Для полиціи полиціи. 4 Для солдатскыя и винныя магазейнобы. 5 Для почтоваго двора. 6 Площадь для продажи сѣна и ровъ на которой, сѣтныя, мясные лавки и Анбары для продажи соли. 7 Площадь, на которой, городская Антика. 8 Площадь, на которой, мясные ряды. 9 Въ площади на которой, разныя мясные продажи. 10 Для пивоварень. 11 Для скотобойни. 12 Для кузницъ. 13 Кладбище. 14 Валъ и ровъ къ окруженію города.

Наполею, шиполо, написано собственноручно  
 Св. Императорскаго Величества рукою:  
 Бывшаго посланца  
 Января Мѣсяца 1784 года  
 Въ С. Петербургѣ.

ПЛАНЪ Московскаго Намѣстническаго  
 Города ПОДОЛУ.

0 50 100 200  
 Масштабъ въ Арш.: двойномъ 100 Сажен.

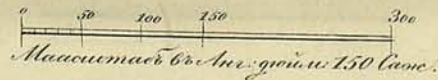


Объясненіе

Состанутыя нынѣ стрѣны, каменные покрыты тѣмъ карминномъ деревянное въ пунктирныхъ линияхъ - подъ знаками + Церкви.  
 Вновь проектированы 20  
 Асфальты покрытыя свѣтло карминномъ подъ каменныя, а желтого краскою подъ деревянныя казенныя, публичныя и частныя дома и  
 прочія стрѣны. 1. Главная площадь на которой: 2. Для присутственныхъ мѣстъ. 3. Для домовъ Арсенала, Указнаго землемѣра и Казначей.  
 4. Для городской Антиски. 5. Для полиціи. 6. Для солонныхъ и вышивальскихъ мазаныхъ. 7. Для восточнаго двора. 8. Для площади  
 продажи вина и броду. 9. Для площади на которой мѣлкихъ и мелкихъ лавки и баремки. 10. Для площади для продажи разныхъ издѣлій. 11. Мѣста  
 для продажи соли. 12. Для кузницъ. 13. Для пивоваренъ. 14. Для мясныхъ рядовъ. 15. Для скотобойни. 16. Для кладбищъ. 17. Вѣдь и ровъ въ оградѣ нынѣ города.

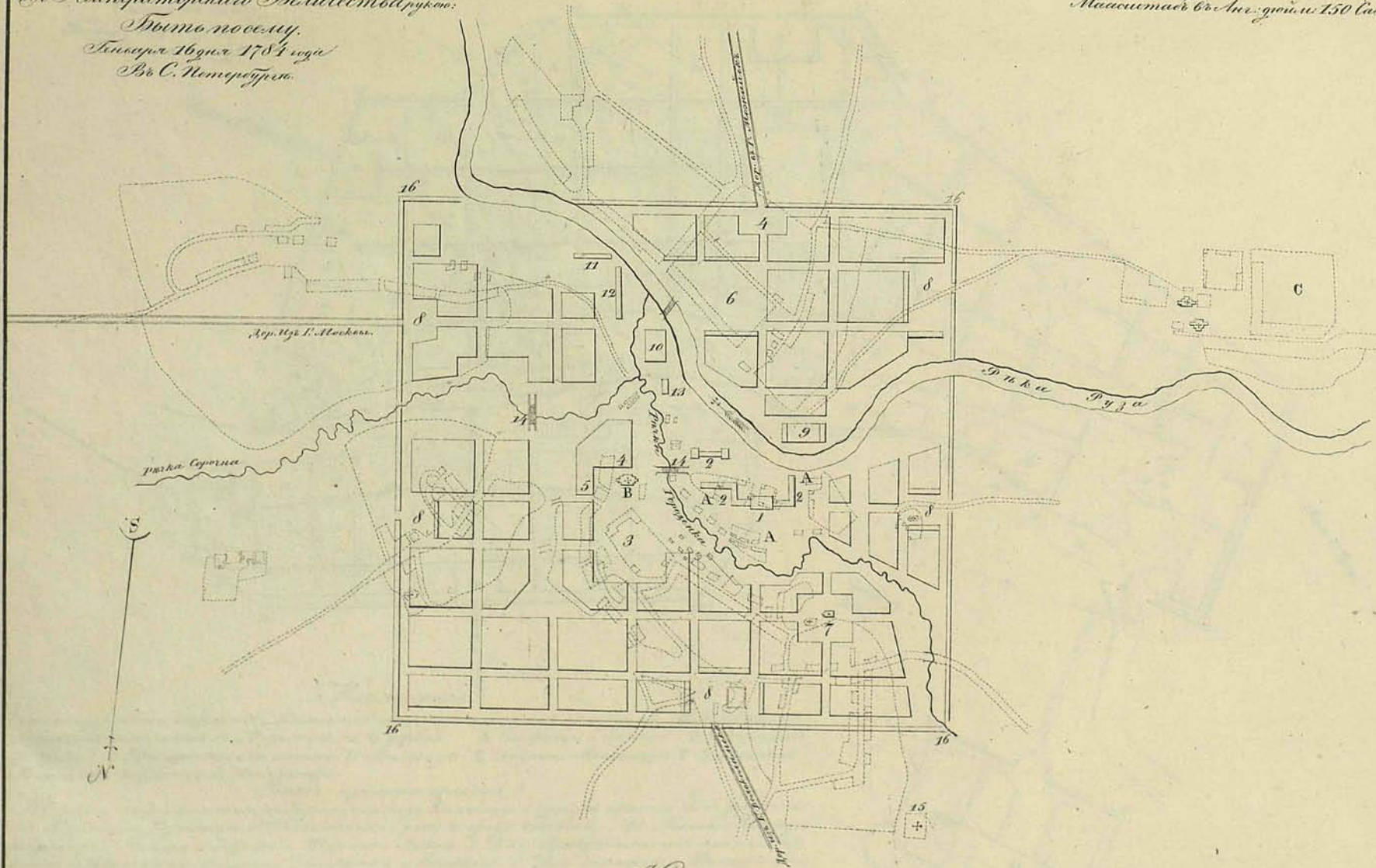
# ПЛАНЪ Московскаго Намѣстничества

Городу РУЗЬ.



Напоказанъ и описанъ събъ вѣнско  
Ея Императорскаго Величества рукою:

Губы посылу.  
Генерала 16 дня 1784 года  
Въ С. Петербургѣ.



## Изъясненіе

Состоитъ нынѣ строеніе: каменные покрыты тѣмъ карнизами и дрѣвянные въ пунктирныхъ мѣстахъ подъ знаками. Церкви А Земляной валь. В Сестриня Церковь. С Село Бринково.  
Вновь проектировано:  
Квартиры покрыты свѣтло карнизами и подъ каменныя, а жители краскомъ подъ дрѣвянные каменные, публичныя и общественыя дома и прѣбротія:  
1 Для присутственныхъ мѣстъ. 2 Для солдатскихъ и вѣнскихъ магазейновъ. 3 Торговая площадь на которой: 4 Для домовъ Средняго, уезднаго Землемѣра и казначей. 5 Для полиціи полиціи. 6 Площадь для продажи сала и дрѣвѣ, на которой мѣхавыя и сѣстные лавки. 7 Площадь на которой дрѣвяная лѣтка. 8 Пять площадей, на которыхъ сѣстные лавки лѣтныя ряды и лавки. 9 Для пивоваренъ. 10 Для лѣтнихъ рядовъ. 11 Для скотобойни. 12 Для кузницъ. 13 Аптека для продажи соли. 14 Въ мѣстности при которой могутъ быть устроены мѣлины. 15 Для кладбища. 16 Валь и ровъ къ ограниченію города.

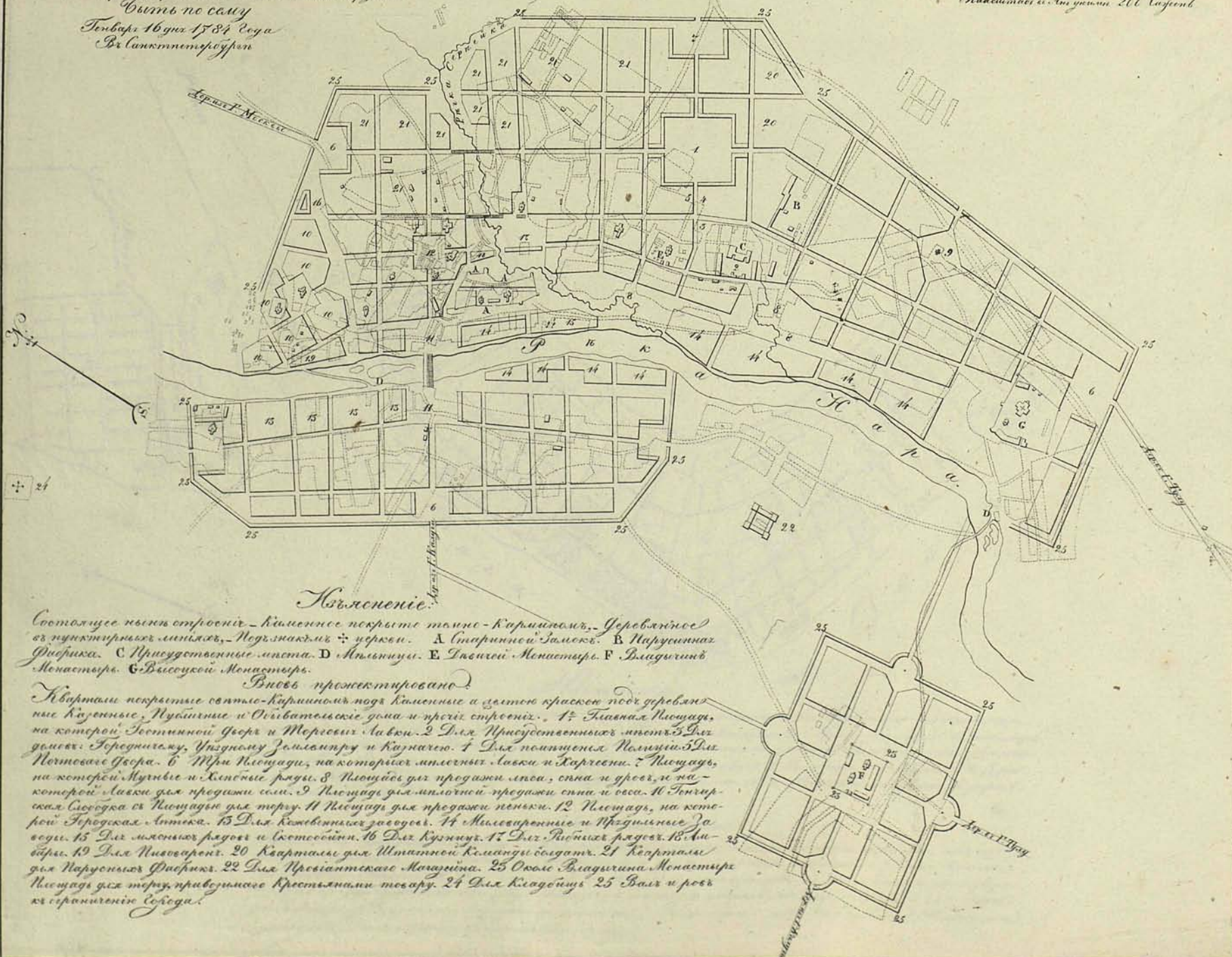


# ПЛАНЪ Московскаго Намѣстничества

## Городу СЕРПУХОВУ.

На подлинныхъ написанъ собственн  
 Ол Императорскаго Высочества рукою:  
 Бѣтъ по саму  
 Февра 16 дня 1784 года  
 В Санктпетербургѣ

0 50 100 150 200 250  
 Миллиметровъ и Англически 200 Саженей



### Объясненіе.

Состоитъ изъ пяти стрѣнокъ. Климатическое покрывало тѣсно-Киринское, Железобитное  
 изъ пунктирныхъ линий, Подъзнакъ и церкви. А Старинной Замка. В Парусинная  
 Фабрика. С Присутственные места. Д Мѣстныя. Е Главной Монастырь. Ф Владычій  
 Монастырь. Г Високой Монастырь.

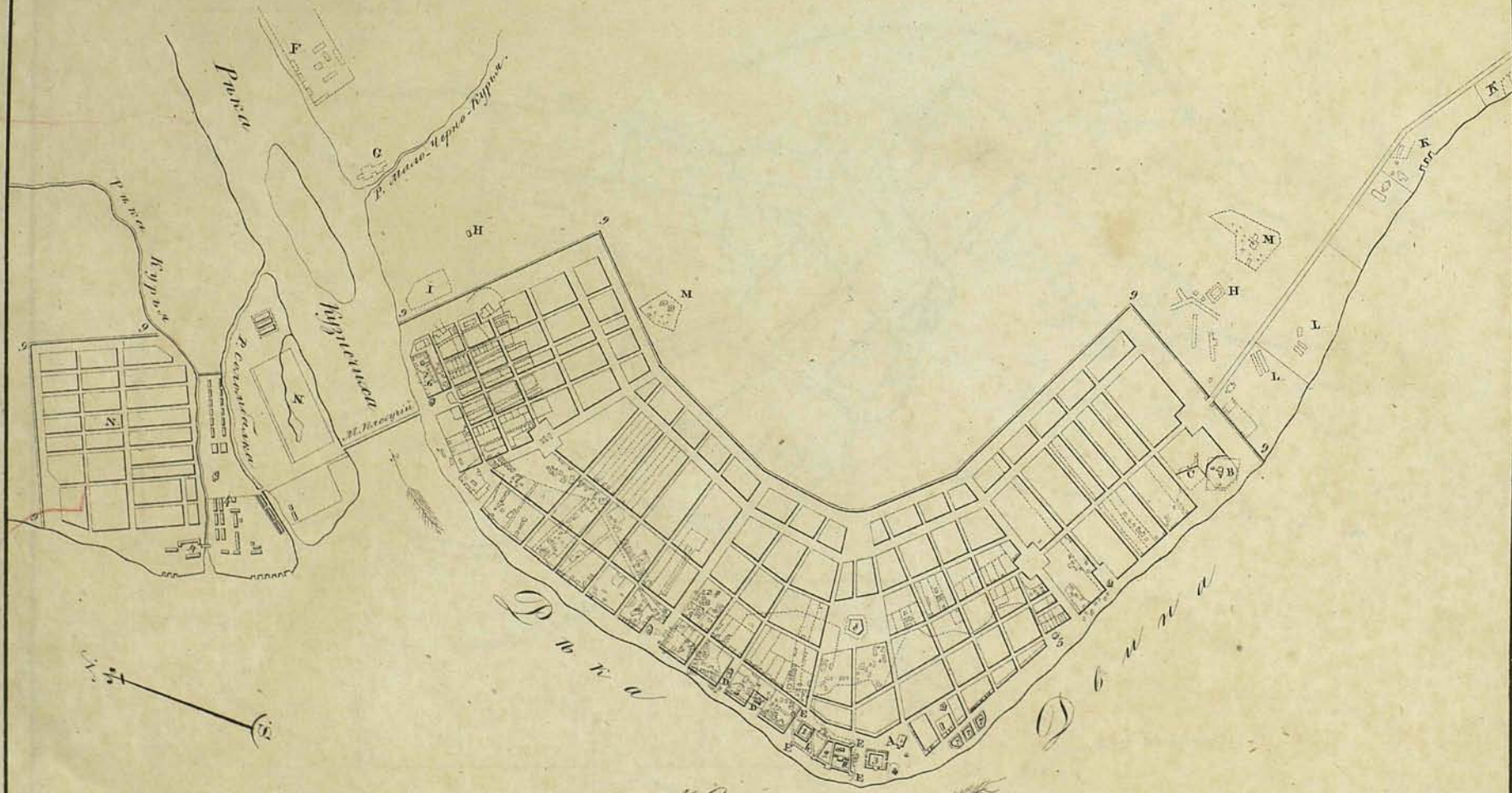
### Виды проектированы

Кварталы покрывало свѣтло-Киринской подъ климатическое и делено красною подъ деревянны  
 или Киринныя, Публичныя и Общественныя дома и прочія стрѣнки. 17 Главная Площадь  
 на которой Тестинной Фабрика и Торговля Лавки. 2 Для Присутственныхъ местъ. 3 Для  
 деловъ: Средняго, Уездного Землемѣру и Казначей. 4 Для поименнаго Помѣстнаго. 5 Для  
 Почтового Фабрика. 6 Три Площади, на которыхъ имѣются Лавки и Торговля. 7 Площадь,  
 на которой Купцы и Киринныя ряды. 8 Площадь для продажи мяса, сала и дровъ, и на  
 которой Лавки для продажи соли. 9 Площади для множественной продажи сала и мяса. 10 Торговля  
 Сибирскаго съ Площади для торгу. 11 Площади для продажи пеньки. 12 Площади, на кото  
 рой Торговля Антика. 13 Для Киринныхъ заводовъ. 14 Малосеребряныя и Прозвѣныя За  
 воды. 15 Для множественной продажи и Киринныхъ. 16 Для Киринныхъ. 17 Для Киринныхъ рядовъ. 18 Ан  
 тика. 19 Для Киринныхъ. 20 Кварталы для Штатной Киринной солдатъ. 21 Кварталы  
 для Парусинной Фабрики. 22 Для Прованскаго Монастыря. 23 Около Владычяна Монастыря  
 Площади для торгу, привозимаго Киринными товару. 24 Для Кладовыхъ. 25 Валъ и ровъ  
 къ огражденію Собора.

На подлинномъ написано собственноручно  
 Императорскаго Величества рукою:  
 Дать по плану.  
 Архивъ 1 мая 1794 году.  
 Въ С. Петербургѣ.

ПЛАНЪ Тубинскаго Города  
 АРХАНГЕЛЬСКУ.

0 50 100 150 200 250 300 350 400  
 Машинная вѣ. Арх. гравиров. 400 Саж. С.



Объясненіе.

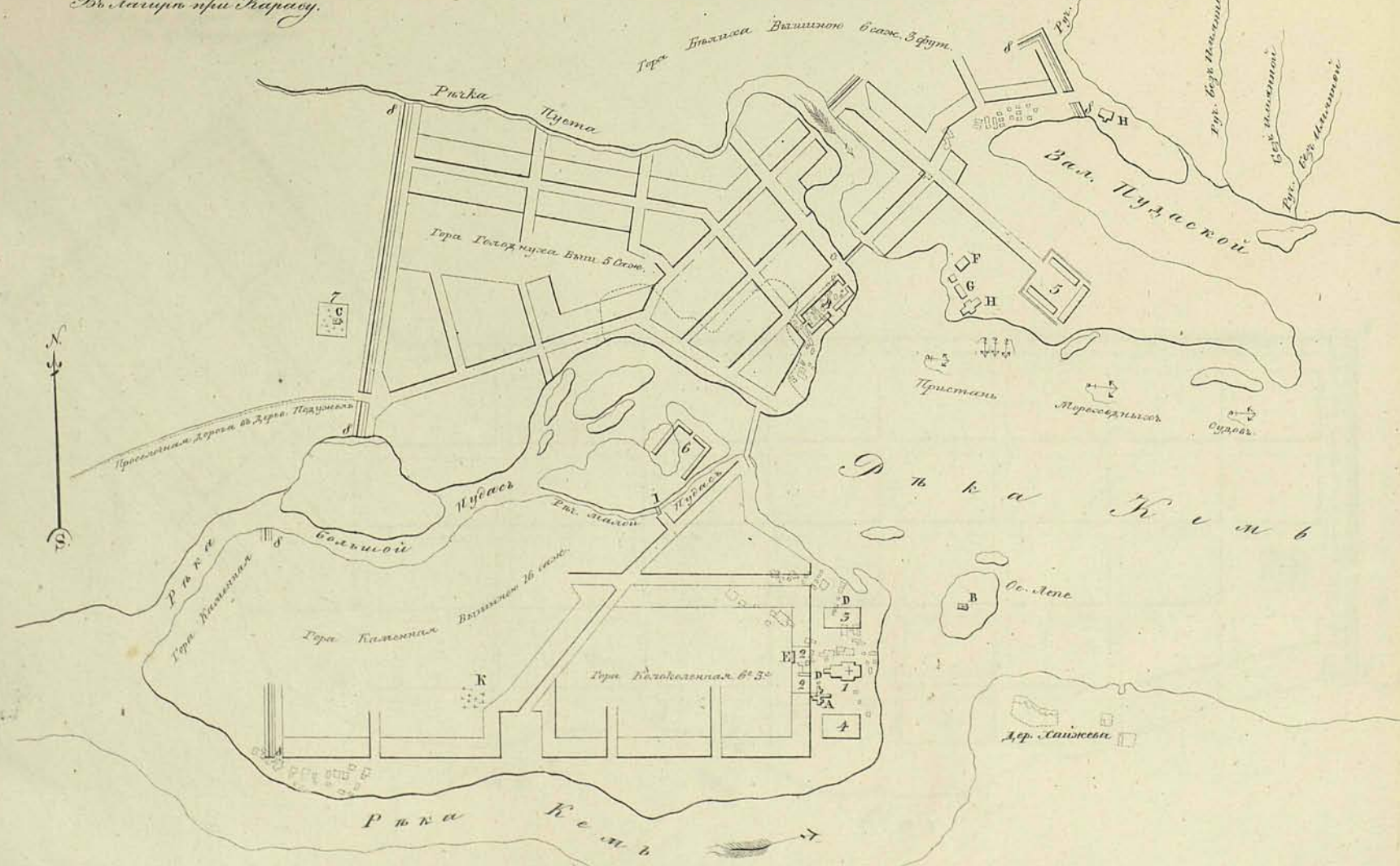
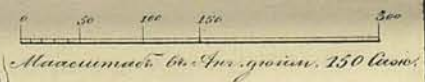
Состоитъ изъ новаго строения: каменное покрыто тѣмъ же кирпичомъ, срубленное въ пунктир-  
 ныхъ линияхъ, подъ знаменомъ: Меркью. А Соборъ съ колокольнею. В Архангельской Монастырь.  
 С Архидіекой дворъ. Д Копилочка церкви. Е Торговой каменной заставы, въ которой поминальни-  
 цы Русской восточной двора, в Копилочка восточной двора. F Сахарная фабрика. G Дре-  
 вяная Турба. H Торговое покрывало. I Меркью Фонтанчикъ. K Пертикулярный дворъ. L  
 Магазины. M Коллеица. N Сиолевская изба.

Вновь проектировано:

Квартали, покрывы свѣтло кирпичомъ, подъ каменныи, а остальныя краскою подъ сру-  
 бленныи каменныи, поминальни и пивательской дворы, и прочія строения. 1 Дѣла Присут-  
 ственнаго Места. 2 Дѣла Свѣтлыхъ и темныхъ магазиновъ. 3 Дѣла восточнаго двора.  
 4 Архидіекой дворъ съ принадлежностями по плану каменнаго строения нѣ. 5 Дѣла теат-  
 ра. 6 Фабрика Тубингтерской фабрики. 7 Принадлежностей торговля избами. 8 Темновыи  
 заводы. 9 Дѣла и ровы по огражденію города.

На подлинном написано собственноручно  
Его Императорского Величества рукою:  
Николай  
Января 22 дня 1828 года  
Въ Петербургѣ при Караванѣ.

ПЛАНЪ Александровской Губерніи  
ГОРОДУ КЕМЬ.



Объясненіе.


Остатки нынѣ строится: каменное покрытие тѣсно карманный, сарайное въ пунктирныхъ линияхъ, подъ знаками 4, Меркулія.  
 А Соборная церковь Златице Пресвятыя Богородицы. В Церковь С<sup>в</sup>. Троица. С Церковь кладбищенская во имя С<sup>в</sup>.  
 Троицы. Д Часовня во имя ретника Проста. Е Издѣльное казенное. Ф Садовое магазинъ. Г Провиантскій магазинъ.  
 Н Вышній магазинъ. I Мукомольная мельница. К Староварское кладбище.

Вновь проектировано:

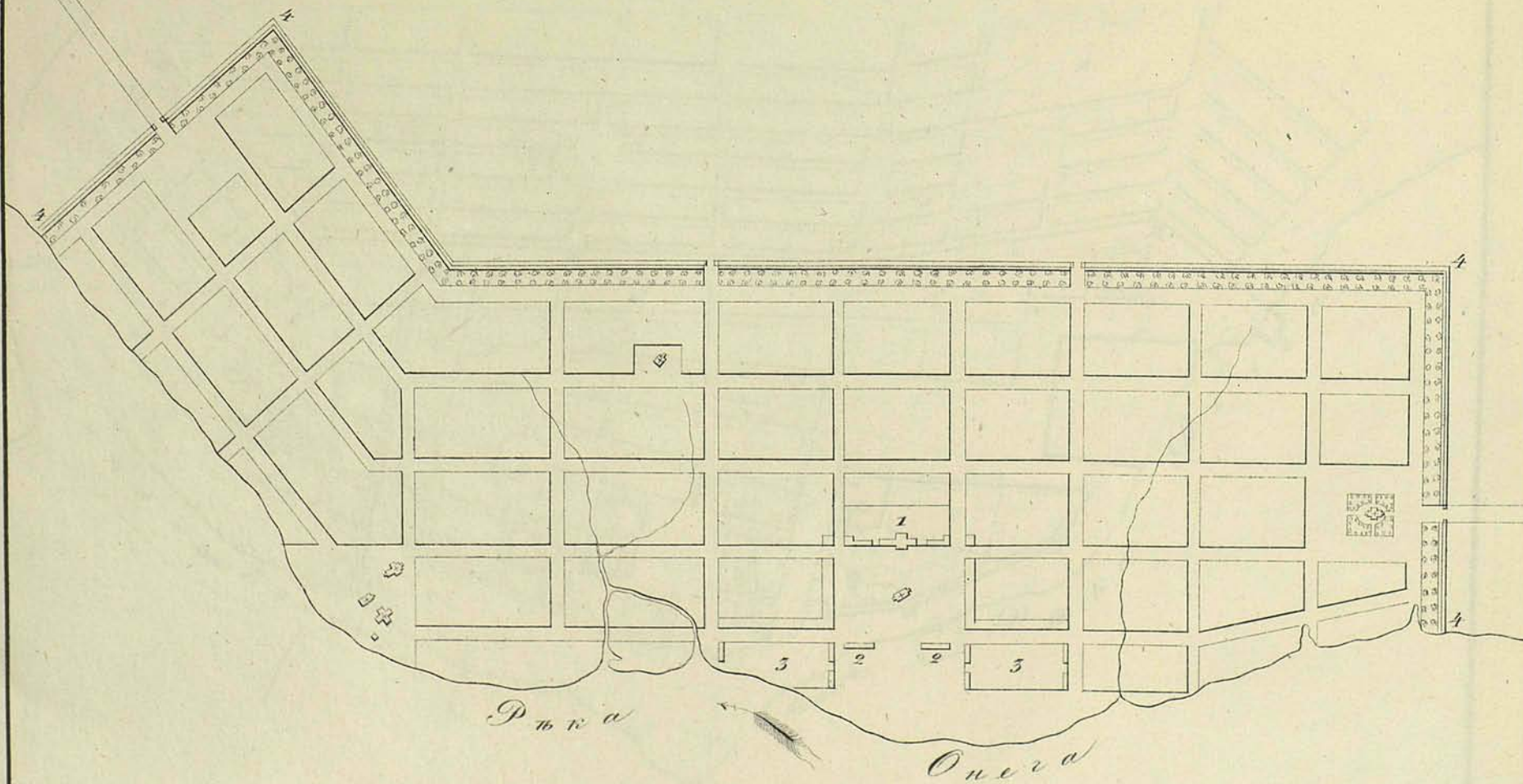
Кварталы, покрытие свѣтло карминное, подъ каменнымъ, а остальное прихватъ подъ дѣржавыми каменныи, публичныи и общественыи дома, и пр. стро.  
 1 Для соборной церкви. 2 Для прикупецк. лавокъ. 3 Для маашиннаго въ политическомъ помѣщеніи. 4 Для торговыхъ лавокъ. 5 Для магазинной.  
 6 Для кладбищенской и кладбища. 7 Для мельницы. 8 Для и проч. къ сравнительно города.

На повелении Императорского Величества рукою:

ПЛАНЪ Архангельской Губерніи  
Городу ОНЕГЬ.



Витъ посылу.  
Александръ.  
Апрѣля 9 дня 1817 года  
Въ С. Петербургѣ.



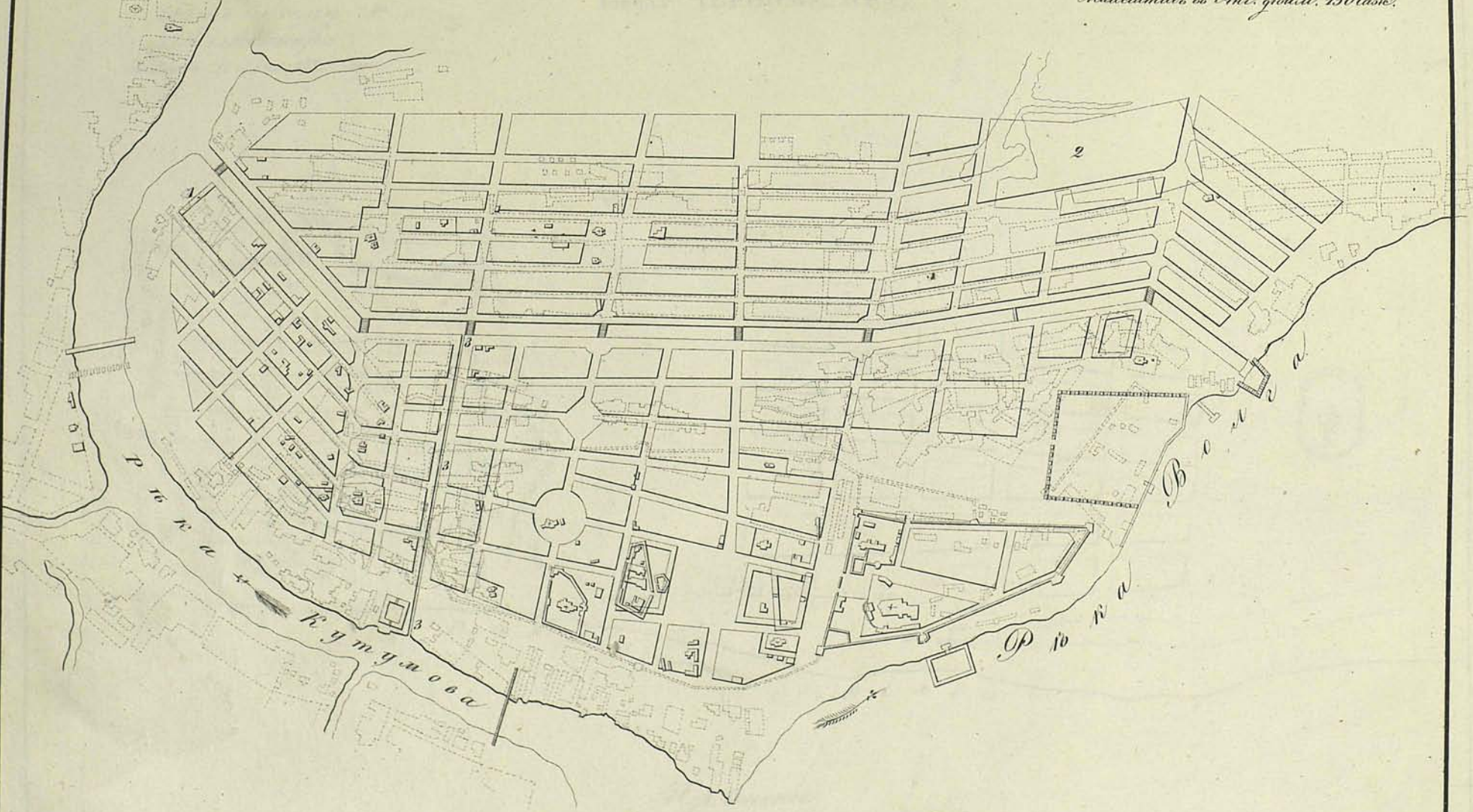
Изъясненіе.

Остатки мѣня стѣны, каменное покрыто тѣло каменное.  
Вѣсь проектирована.  
Чварталы, покрытые свѣтло каменное подъ каменное, а желтое  
краскою подъ свѣтло каменное, каменные, каменные и каменные дома, и  
краска стѣны. 1 Для торговыхъ лавокъ. 2 Для домовъ. 3 Для мѣня  
улицы. 4 Для и рѣдъ къ ограниченію города.

На повѣщаній написано собственноручно:  
 Его Императорскаго Величества  
 Дѣло писму.  
 Марта 26 дня 1769 года  
 Въ С. Петербургѣ.

# ПЛАНЪ Губернскаго Города АСТРАХАНИ.

0 50 100 150 200  
 Масштабъ въ Анг. дюймѣхъ 150 линеѣхъ.



## Изъясненіе

Состоятъ лишь строеніе: каменное покрыто тѣлою карминною, деревянное въ пунктирныхъ линияхъ, пѣть знаковъ ✕ Меркой.

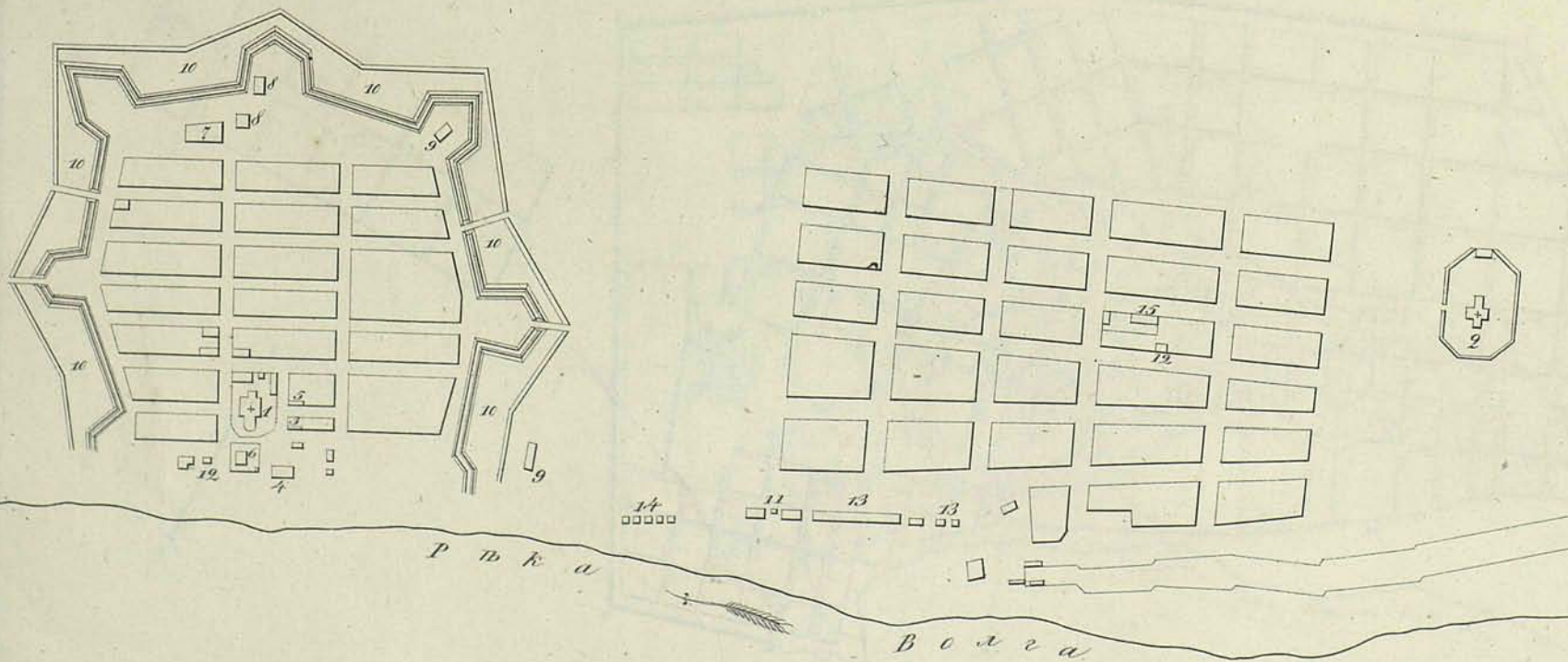
## Вновь проектировано:

Квартиры покрыты сѣтло карминною пѣть каменныя, а желтою краскою пѣть деревянныя каменныя, публичныя и съѣзательскія дома и прочія строенія. 1 Для воспитанія. 2 Для суда. 3 Рѣчь для стѣпленія предвѣстія отъ города.

На подлинномъ написано собственноручно  
Его Императорскаго Величества  
Вѣстѣ по велѣнію  
Александрѣ.  
Февраля 20<sup>го</sup> дня 1822 года

ПЛАНЪ Астраханской Губерніи  
Городу ЧЕРНОМУ ЯРУ.

0 50 100 200  
Масштабъ въ Арш. градусахъ 100 Саженъ



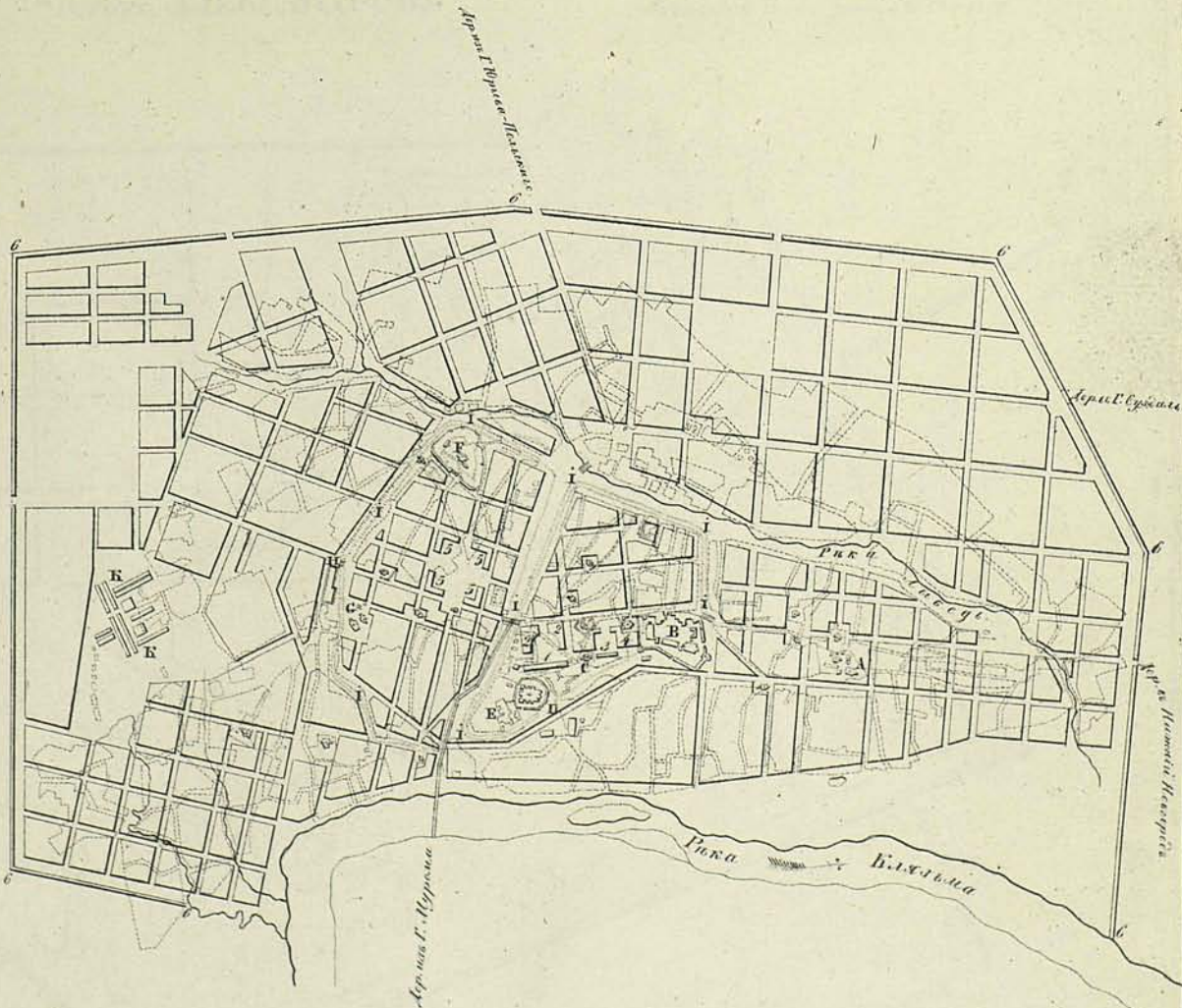
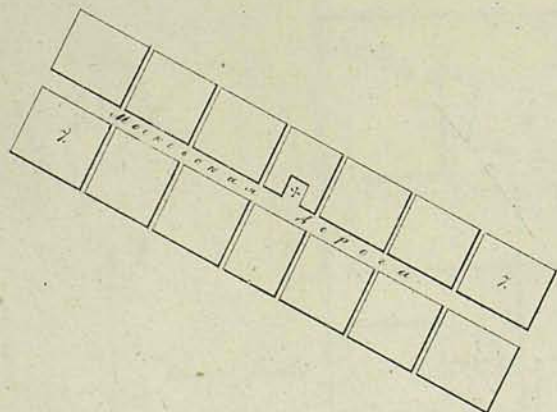
Иъясненіе

Квартиры покрѣплены свѣтло карминною подѣ каменныя, а жемчужно краскою  
и дрѣвянныя казенныя, публичныя и свѣтательскія дома и пріемъ стрѣльниа.  
1 Соборная Церковь Преподобнаго Феодосія. 2 Князьдевичья Петровнав-  
ская Церковь. 3 Палатъ. 4 Узденной судѣ. 5 Казначейство. 6 Городовая тѣр-  
ма. 7 Домъ народнаго Училища. 8 Винныя магазейны. 9 Провіантскіе магазей-  
ны. 10 Французское укрѣпленіе состоящее изъ землянаго вала и рва. 11 Солоней  
амбары. 12 Купеческіе дома. 13 Частныя торговые и аптечные амбары. 14 Мяс-  
ныя и роговыхъ лавки. 15 Городовой лазаретъ.

На перспективѣ написано собственноручно  
Ея Императорскаго Величества русск.  
Царствъ по саму.  
Марта 31 дня 1781 году.  
Въ Санктпетербургѣ.

# ПЛАНЪ Губернскаго ГОРОДУ ВЛАДИМИРУ.

0 50 100 150 200 250 300  
Въ Саженъ  
Наимѣнѣе отъ Ано. дюйма 300 саженъ.



### Изъясненіе.

Составлено планъ строения — каменное покрыто тѣмъ — кирпичнымъ, Деревянное въ пунктирныхъ линияхъ. Подъ знакомъ \* церква.  
 А. Воскресенской Монастырь, въ холмѣ планъ Придворнаго двора, В. Рождественской Монастырь, С. Дмитріевской Сестры,  
 D. Копилской Сестры, Е. Фрейерской дачи, F. Успенской дворянск. Монастырь, G. Спаской Монастырь, H. Золотые Ворота, I. Земляной  
 валъ, K. Казенныя кирпичныя заводы.

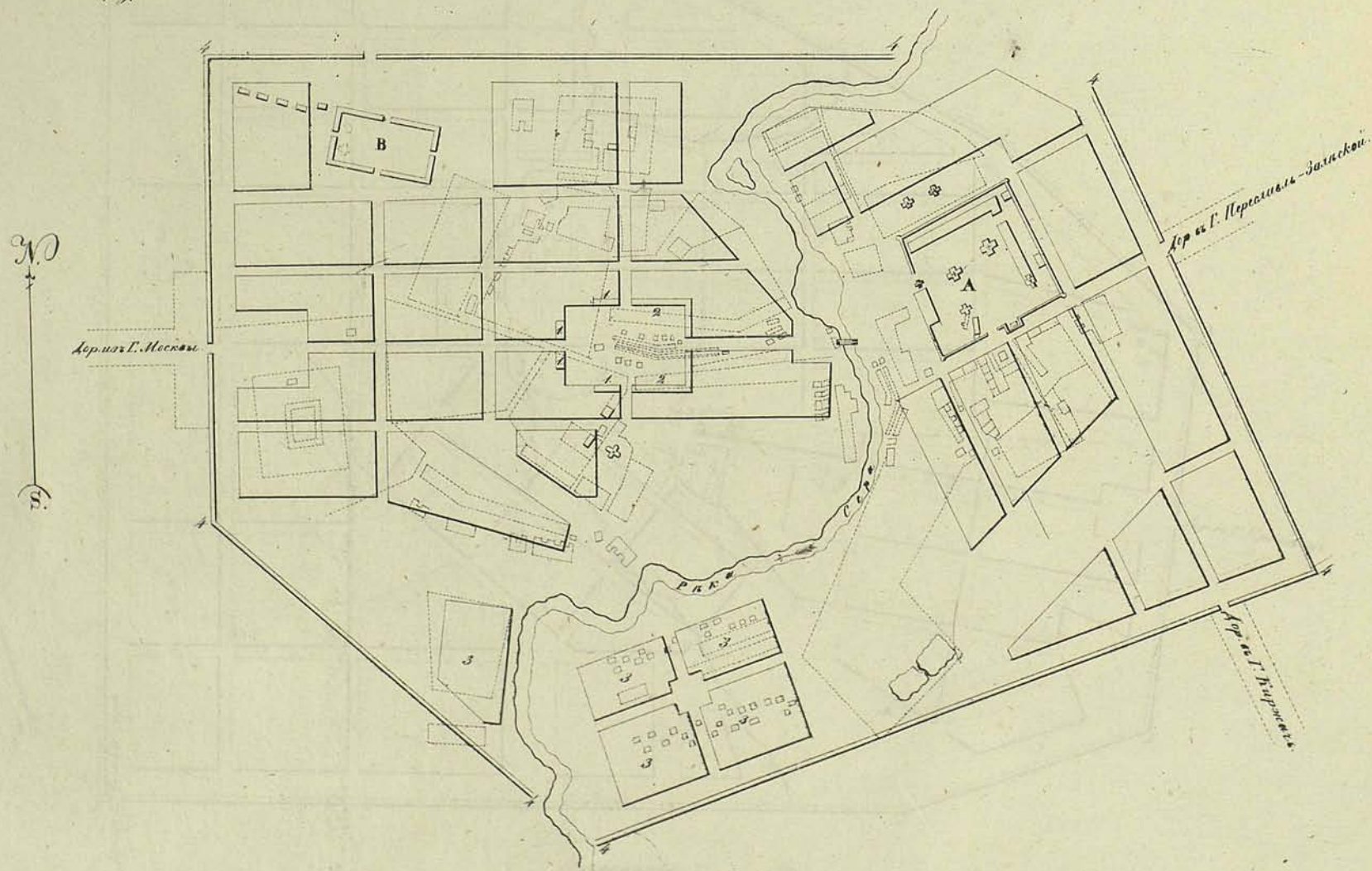
### Своимъ проектировано:

Кирпичное покрытие каменное — кирпичное, а жѣлтое красное — деревянное каменное, Пудовыя и Сибирскія  
 дачи и прочія строения. 1. Для Придворнаго двора, 2. Для Губернскаго двора, 3. Для Генерал-Губернаторскаго двора,  
 4. Для Губернаторскаго двора, 5. Для Шереметевской дачи, 6. Валъ и ровъ въ сѣверо-западномъ углу, 7. Часовая башня.

На подлинном написано собственноручно  
Ея Императорского Высочества герцога  
Витты по случаю  
Декабря 9 сего 1788 года.  
Въ Санктпетербурге.

# ПЛАНЪ Владимирскаго Намѣстническаго Города АЛЕКСАНДРОВА.

0 50 100 150 200 Саж.  
Масштабъ въ Анг. дюймахъ 150 сажень.



### Объясненіе:

Состоящее нынѣ строеніе — каменное, покрытое тѣсно-карнишанъ, — черепяное въ пунктирныхъ линияхъ, —  
Подъ знаками ✕ церкви. А. Дѣвичій Монастырь, В. Казенный Конской Заводъ.

### Вновь проектировано:

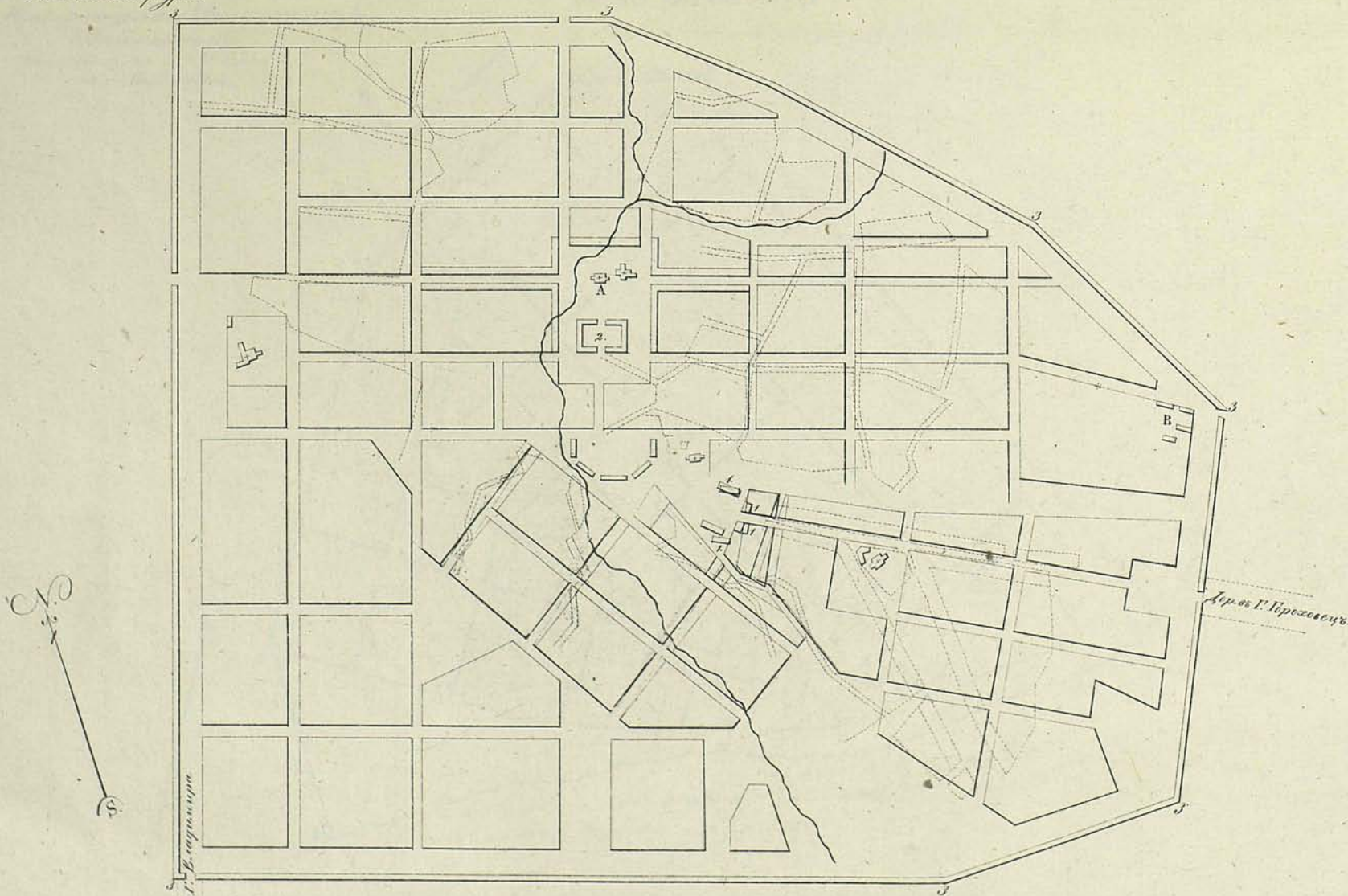
Кварталы покрытые свѣтло-карнишанъ подъ каменныя, а жѣстѣ краскою подъ сѣревянныя Казенныя,  
Пусилыныя и Семеновскіе дама и прогиза строеніе. 1. Для Приислѣдственныхъ коней и другихъ ка-  
зенныхъ строеній, 2. Для Морозовыхъ Лавокъ, 3. Кожвенныя Заводы, 4. Валъ и ровъ къ огражденію города.



На подлинномъ написано собственноручно  
 Его Императорскаго Величества  
 Высшею по сему.  
 Декретомъ 9 числа 1788 года.  
 Въ Санктпетербургѣ.

ПЛАНЪ Владимирскаго Намѣстническаго  
 Города ВЯЗНИКИ.

Шкала въ Арш. дѣляхъ 150 сажень.  
 0 50 100 150 200 саж.



Объясненіе:  
 Составлено на три стросеніе - каменное покрыто тѣсно-каршинами, - Деревянное въ пунктирныхъ линияхъ, - Подъ  
 знаками \* - церкви. А. Соборъ, В. Монастырская Фабрика.

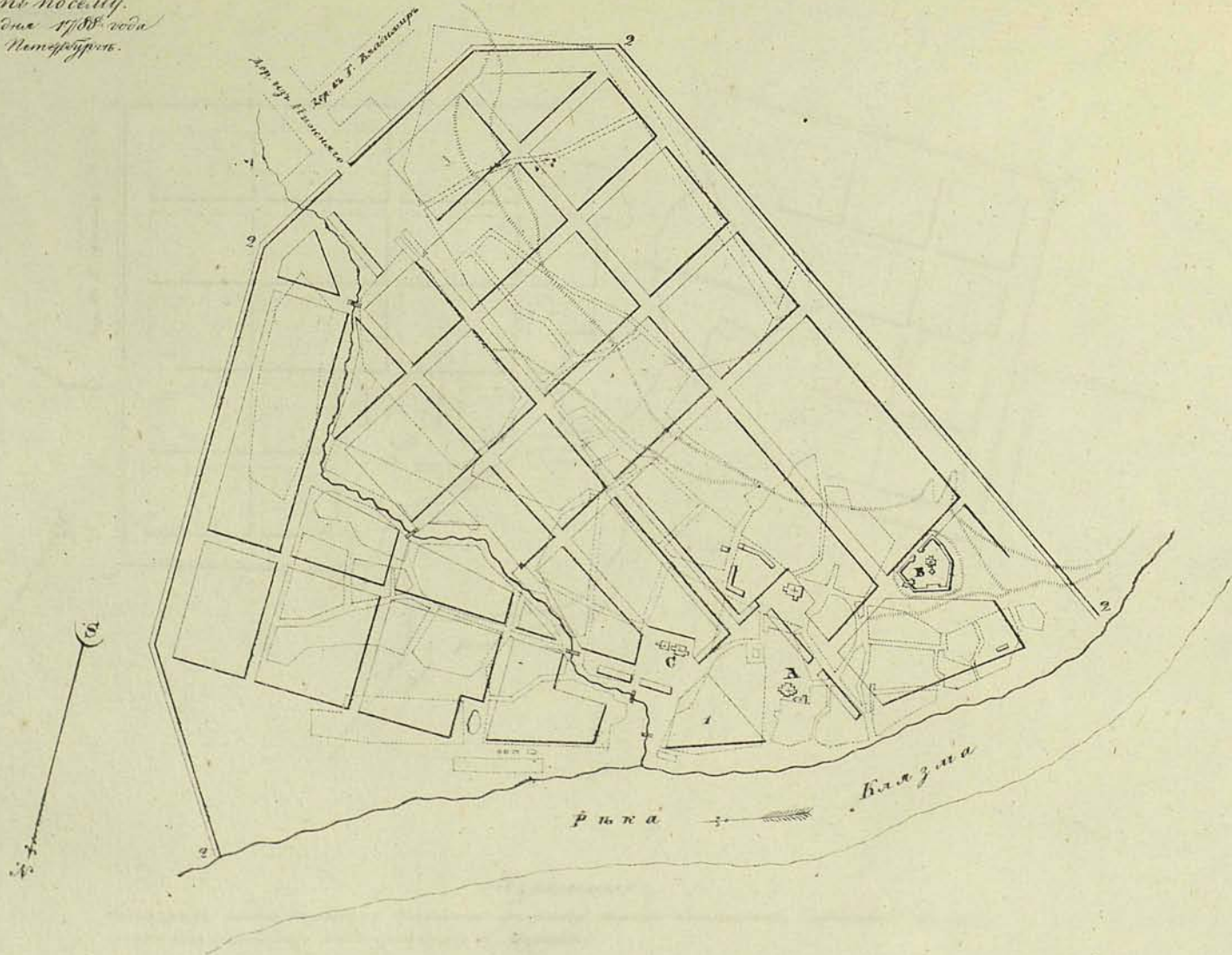
Вновь проектированы:  
 Кварталы покрыты светло-каршинами, а желтые краскою подъ суроватымъ каменнымъ Мраморнымъ  
 и Швейцарскимъ дама и прочія стросенія. 1. Для Приискусственической школы и другихъ казенныхъ стросеній,  
 2. Для Шереметевской школы, 3. Валь и ровъ къ ограниченію города.

ПЛАНЪ Владимирскаго Намѣстничества

ГОРОДУ ГОРОХОВЦУ.

Масштабъ въ Арш. дюймахъ 150 частей.

На подлинномъ написано собственною  
Ея Императорскаго Величества рукою.  
Въ томъ посылу.  
Декабря мѣсяца 1788 года  
въ С. Петербургъ.



Объясненіе

Состоятся пять строеній: каменное покрыто тѣмъ же каменіемъ, деревянное въ мушкетирскій манеръ, подъ знаками: М Церковь. А Соборъ. В Мужской Монастырь. С Фразіишский дворъ. М Мѣ.

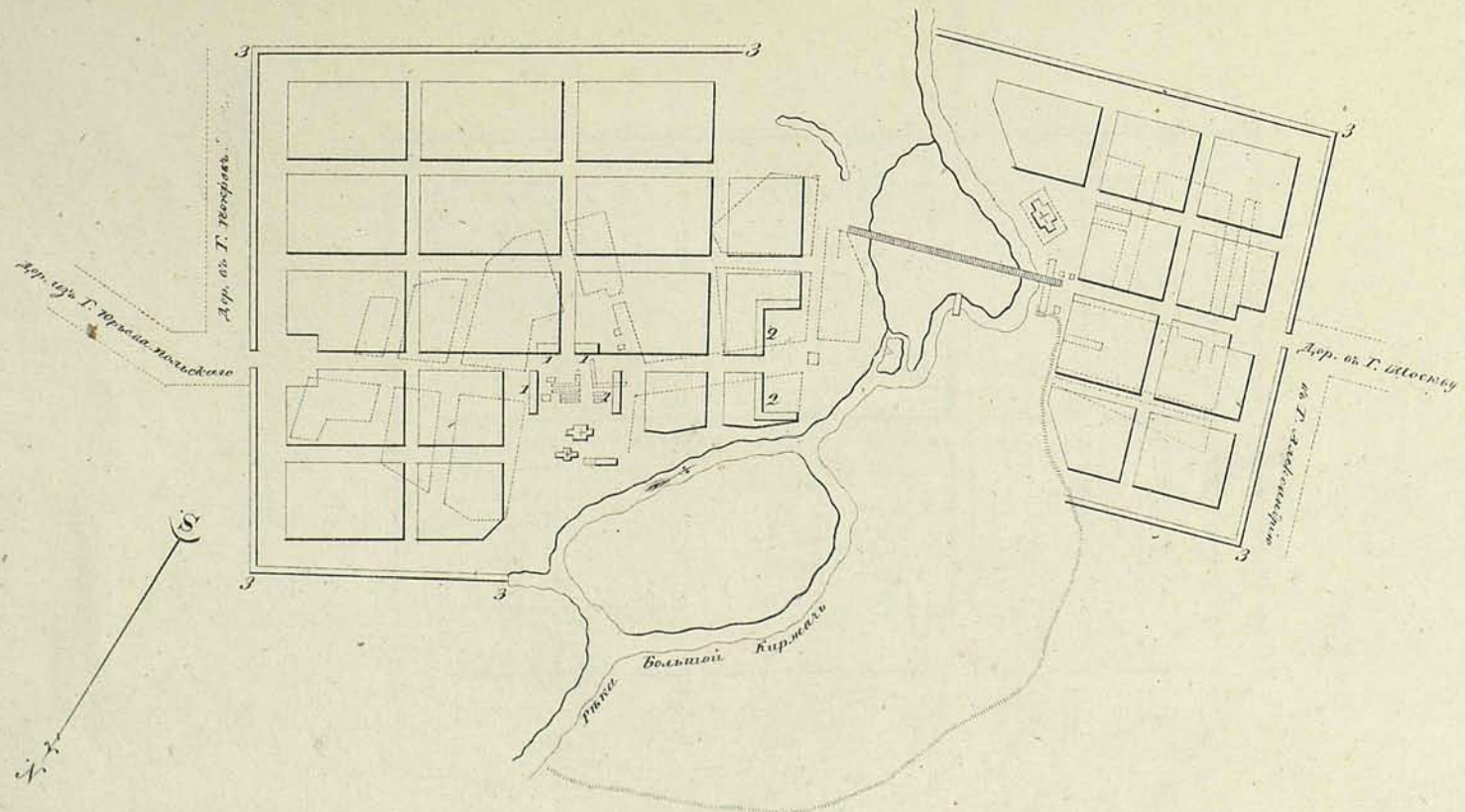
Въ ось проектировано:

Кварталы, покрытые сѣтло каменіемъ подъ каменные, а желтою краскою подъ деревянные каменные, пудлинныя и соборательскія бала и прочихъ строеній. 1 Для присутственныхъ мѣстъ и другихъ каменныхъ строеній. 2 Възг и роогъ къ ограниченію города.

# ПЛАНЪ Владимирскаго Намѣстничества Городу КИРЖАЧУ.

На подлинномъ написано собственною  
Ея Императорскаго Величества рукою:  
Быти по сему.  
Декабря 9 числа 1788 года  
въ С. Петербургѣ.

Масштабъ въ Арш. дюймѣхъ 150 саж.



### Объясненіе

Состоящее изъ строеній: каменные покрыты тѣмно карминной, деревянные въ пурп. тиринск. лилажъ, - подъ знакомъ \* Церква.

### Вновь прожектировано:

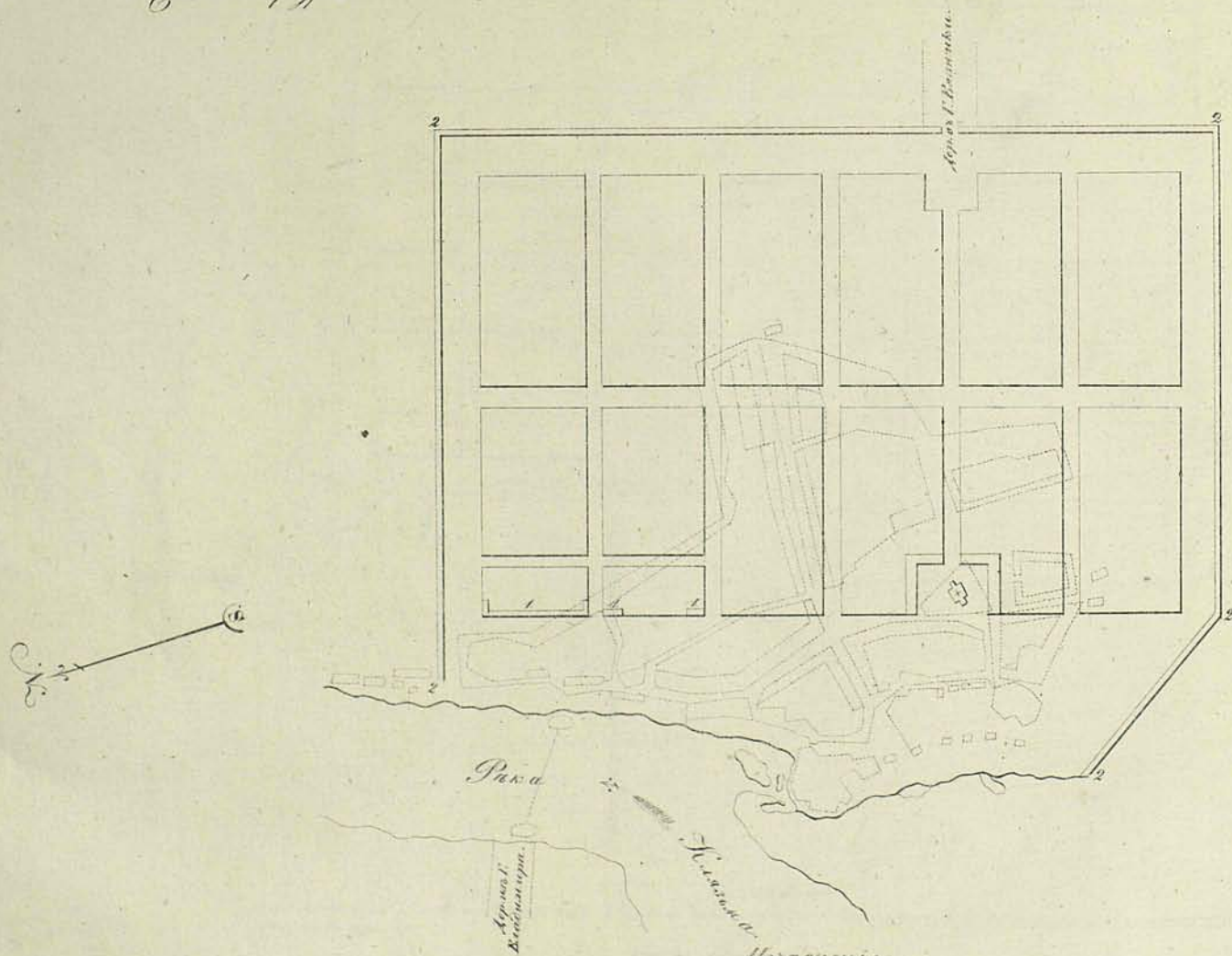
Кварталы, покрытыя светло карминной подъ каменны, а скитомъ краскою подъ деревянны казенныя публичныя и обывательскія дома и прогнѣ строенія.  
1 Для присутственныхъ мѣстъ и Фрунжъ казенныя строенія. 2 Для торговель-  
ныхъ. 3 Валъ и ровъ по границѣ города.

На чертёжномъ написанъ собственноручно  
 Ея Императорскаго Высочества русскаго  
 Великого князя  
 Декабря 9 дня 1788 года.  
 Въ Санктпетербургѣ.

# ПЛАНЪ Владимирокаго Намѣстничества

## Городу КОВРОВУ.

0 50 100 200 Саж. *Саж.*  
 Масштабъ въ Анг. дюймѣхъ 100 саж.



### Названіе:

Состоятъ или строеніе — каменное покрытѣ тѣло — карнизовъ, — деревянное въ пунктирныхъ линияхъ, — подъ знаменъ и церкви.

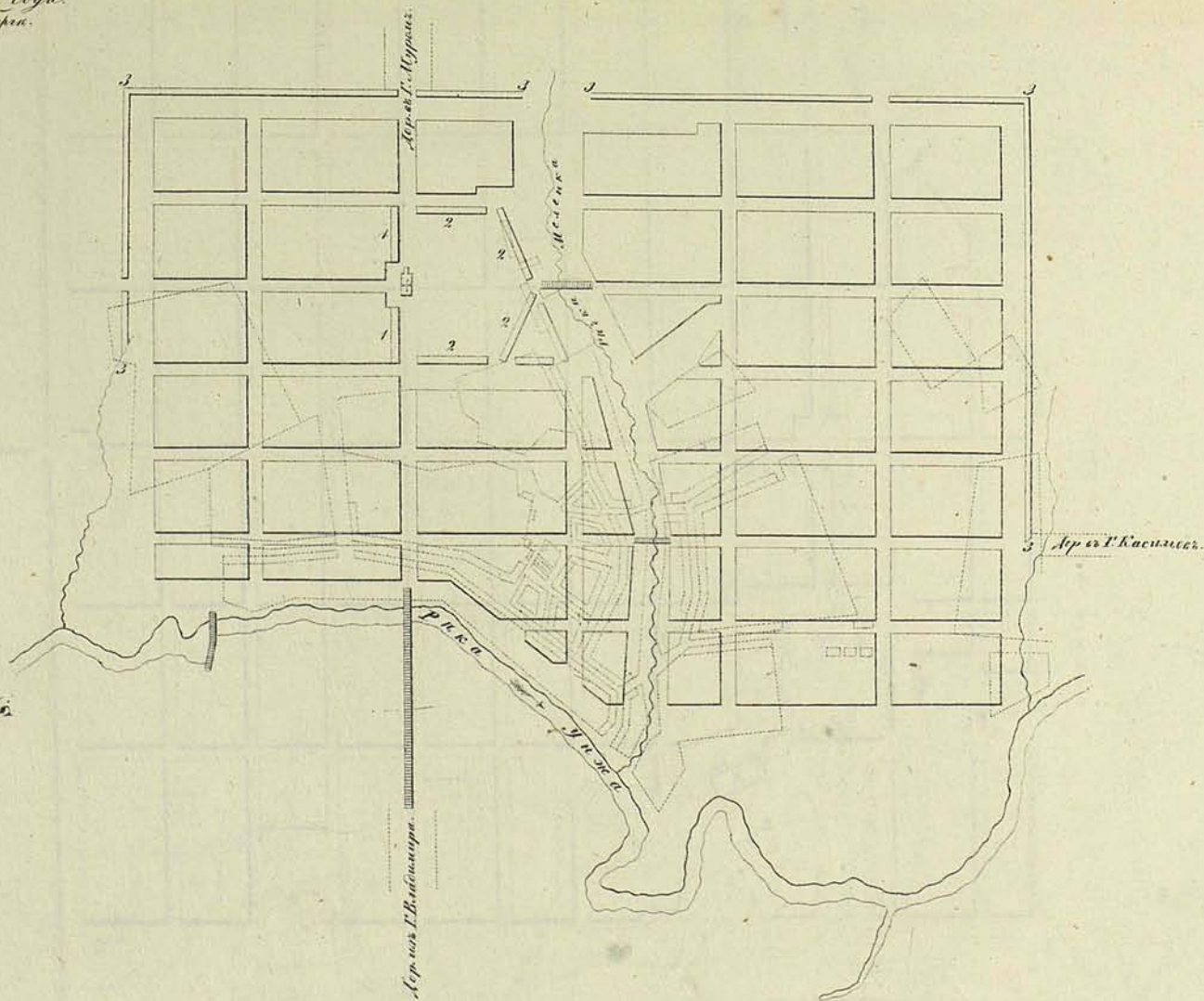
### Вновь проектированы:

Кварталы покрытѣ светло-карнизовъ подъ каменныя, а желтою краскою подъ деревянныя купеческія, публичныя и Общественныя дома и проія строенія. 1. Для присутственныхъ мѣстъ и другихъ казенныхъ строеній, 2. Валь и ровъ къ ограниченію города.

На подлинномъ написане собственнаго  
Ея Императорскаго Высочества рукою  
Опытъ по плану.  
Декабря 9 дня 1788 года.  
Въ Санктпетербурѣ.

ПЛАНЪ Владимирскаго Намѣстническаго  
Города МЕЛЕНКИ.

0 50 100 150 200 Сажень  
Масштабъ въ Англическихъ 150 сажень



Объясненіе:

Исходящее нынѣ строеніе - каменное покрыто талью-карнишемъ, деревянное съ пунктирныхъ линіяхъ, - Подъ  
знакомъ \* церкви.

Вновь проектированное:

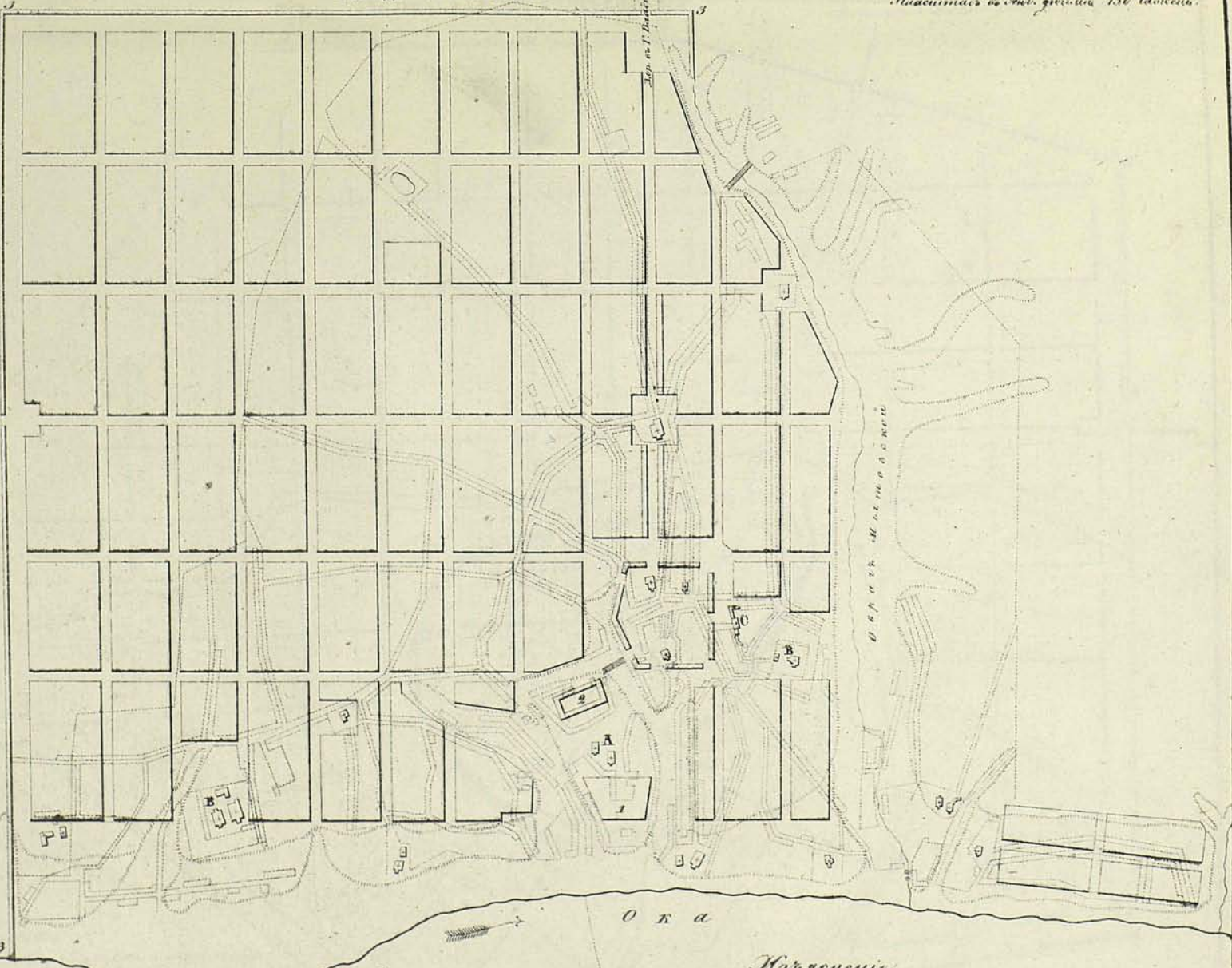
Кварталы покрыты светло-карнишемъ подъ каменнымъ, а жилые краскою подъ деревяннымъ карнизомъ, Публич-  
ныя и Соборныя дома и проездъ строены. 1. Для Пришепетовскихъ линій и французскихъ каменныхъ строеній,  
2. Для Шереметевскихъ домовъ, 3. Валь и ревъ къ сраженію города.

На подобии сего написано собственною  
Ея Императорскаго Величества рукою:  
Греть по сему  
декабря 20-го 1782 года  
въ С. Петербургѣ.

# ПЛАНЪ Владимирскаго Наместничества Городу МУРОМУ.

Масштабъ въ Арх. вѣсѣхъ 1:50. Сосисы.

Дер. изъ Т. Васильева



Рѣка

Ока

## Иъясненіе

Состояніе нынѣ строеніе: каменное покрыто тѣмъ же каменіемъ, деревянное въ  
пунктирныхъ линияхъ, подъ знаками: Цркви. А Соборъ. В Музейскія Монасты-  
ри. С Лаврскій Монастырь. Дворъ проектировано:

Картаны, покрытыя свѣтло каменіемъ подъ каменіемъ, а желтымъ краскомъ  
пѣть борозенныя каменныя, публичныя и свѣтотѣньныя дома и прорія строения. -  
1 Для присудованнаго мѣсто. - 2 Для гостиницаго двора. - 3 Вали и ровъ къ  
окраинному городу.

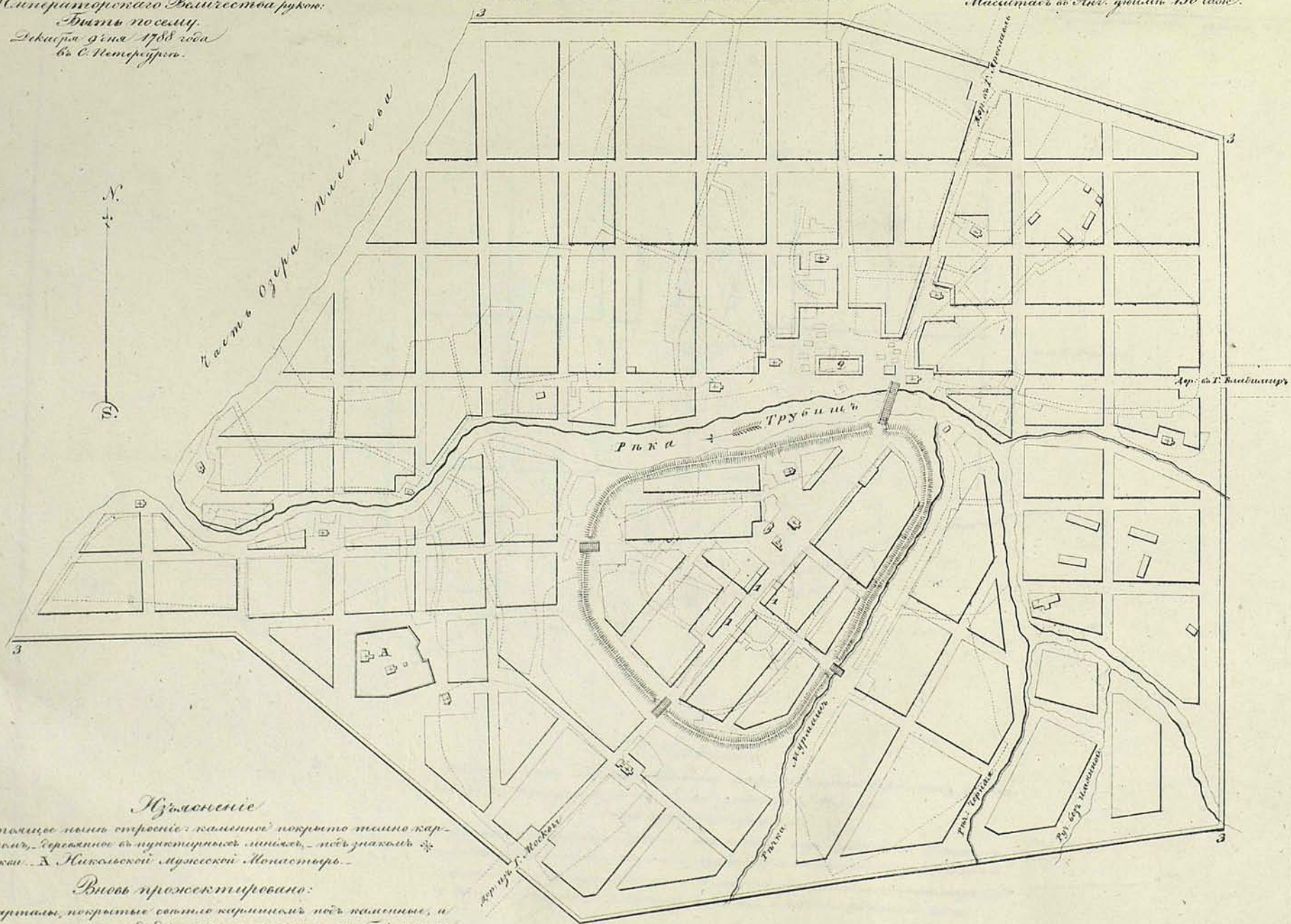
ПЛАНЪ Владимирскаго Намѣстничества

Городу ПЕРЕСЛАВЮ ЗАЛѢСКОМУ.

0 50 100 150 200

Масштабъ въ саж. дюймъ 150 саен.

На подлинномъ написано собственною  
Ея Императорскаго Величества рукою:  
Витъ посылу.  
Декабря 9 дня 1788 года  
въ С. Петербургѣ.



Изъясненіе

Состоящее поны отрошеніе: каменное покрыто тѣсно кар-  
линскимъ, среднее съ архитектурныхъ линий, подъ знакомъ \*  
Церкви. А Никольской муромской Монастырь.

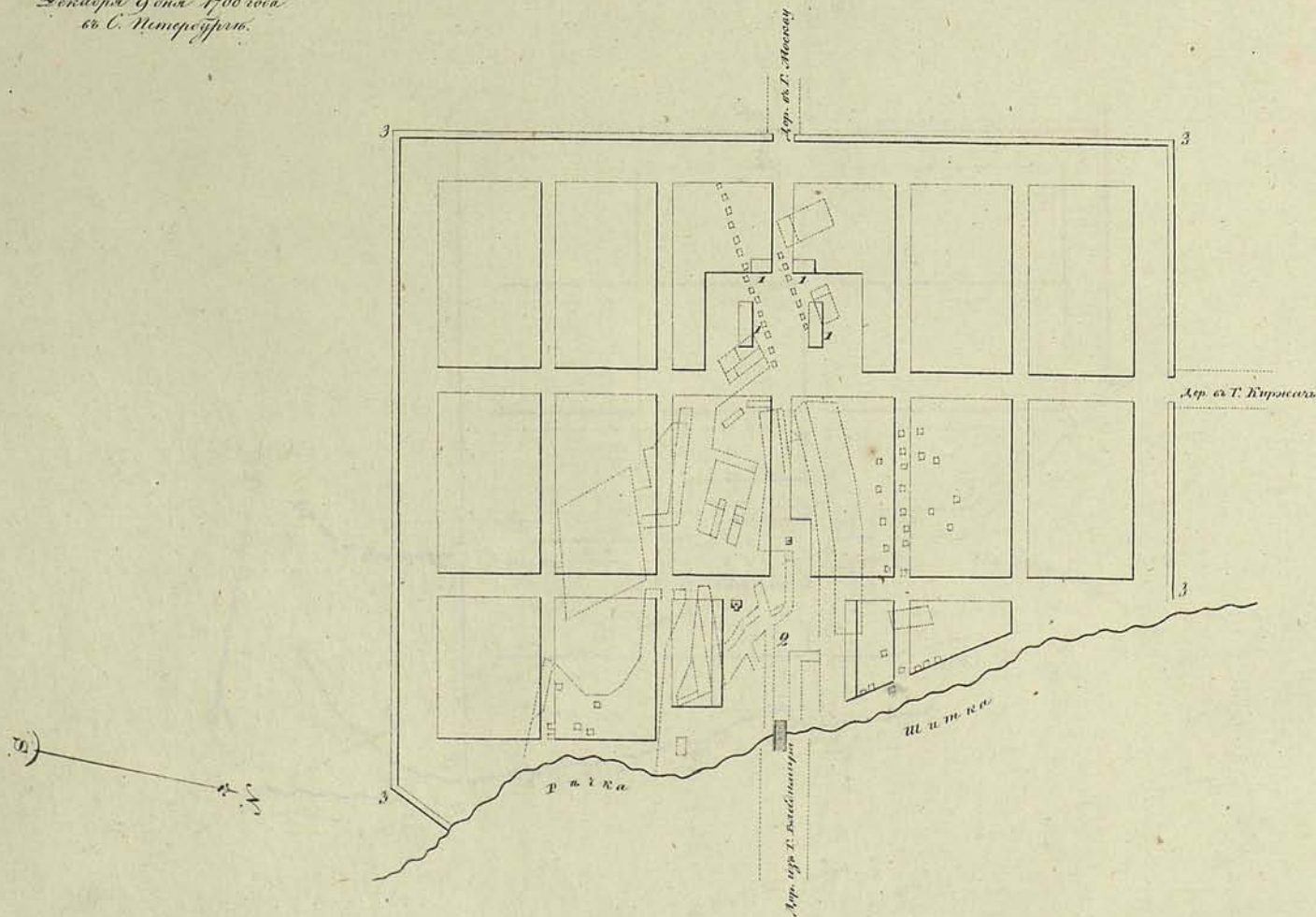
Вновь прожектировано:

Двортаны, покрытые свѣтло кирпичной подъ каменнымъ, и  
зеленою краскою подъ средними каменнымъ, пудильнымъ и  
свѣтальскимъ сажа и прог. отрошенія. 1 Для присутствен-  
ныхъ лавокъ и другихъ каменнымъ отрошенія. 2 Для тор-  
говской лавокъ. 3 Валъ и ровъ къ ограниченію города.

ПЛАНЪ Видѣльмирскаго Намѣстническаго  
Города ПОБРОВУ.

На подлинномъ написано собственною  
Ея Императорскаго Величества рукою:  
Дать по сему.  
Декабря 9 дня 1788 года  
въ С. Петербургѣ.

Масштабъ въ Саж. 100 Саж.



Изъясненіе

Состоитъ планъ снрсно: каменное покрывто только каминомъ, деревян-  
ное въ пунктирныхъ линияхъ, подъ знакамъ \* Церковн.

Дорогъ проектировано:

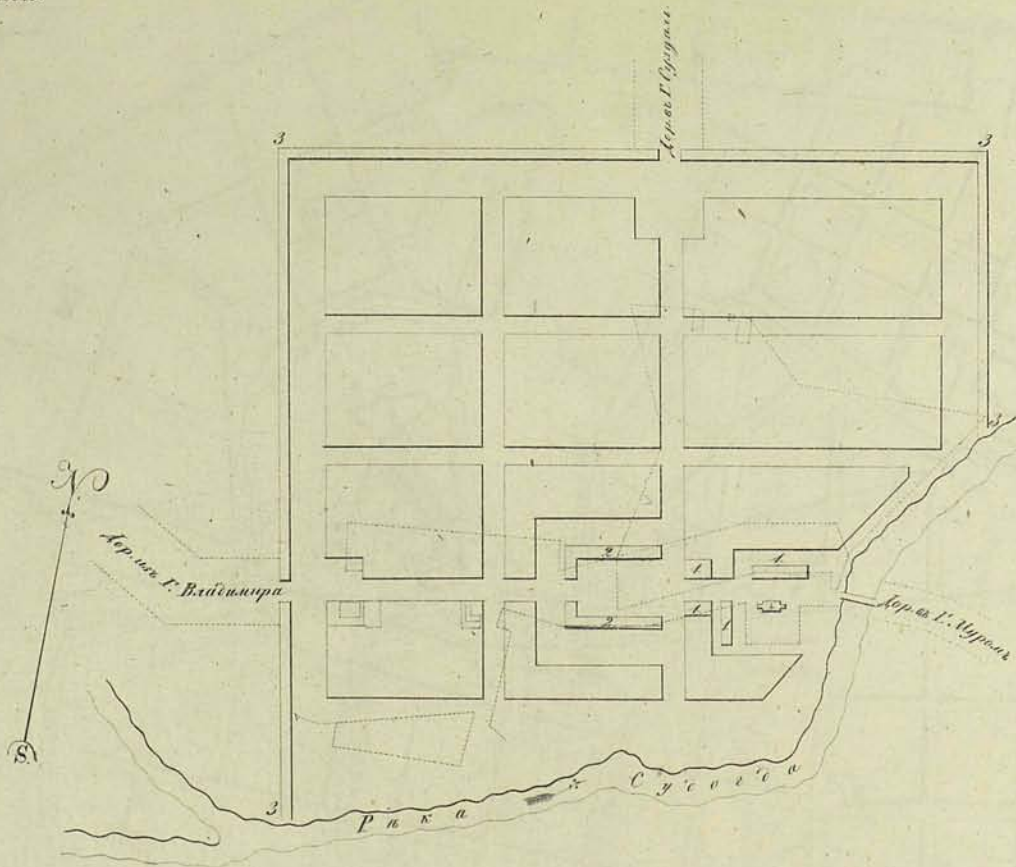
Кварталы, покрывтые обитымъ каминомъ по въ каменныя, а остальныя  
крестомъ подъ деревянныя каменныя, публичныя и обывательскія дома и прогнъ  
снрсно. 1 Для присутственныхъ мѣстъ и прогнъ казеннаго снрсно.  
2 Торговая мѣстность въ мѣстности. 3 Вали и ровъ въ ограниченіи города.



На подлинныхъ написано собственною  
Ее Императорскаго Величества рукою.  
Възятъ по плану.  
Дня 18. 9. мѣся. 1788 года.  
Во Санктпетербургѣ.

# ПЛАНЪ Владимірскаго Намѣстничества Городу СУДОГДЬ.

Масштабъ въ Арш. дюймъ 100 сажень.



### Исполненіе:

Состоитъ изъ пяти стрѣнъ — каменныхъ покрытыхъ тѣсно-каришными, — черепицею въ пунктирныхъ шпалахъ, —  
подъ мажорой \* церковь.

### Всѣмъ проектировано:

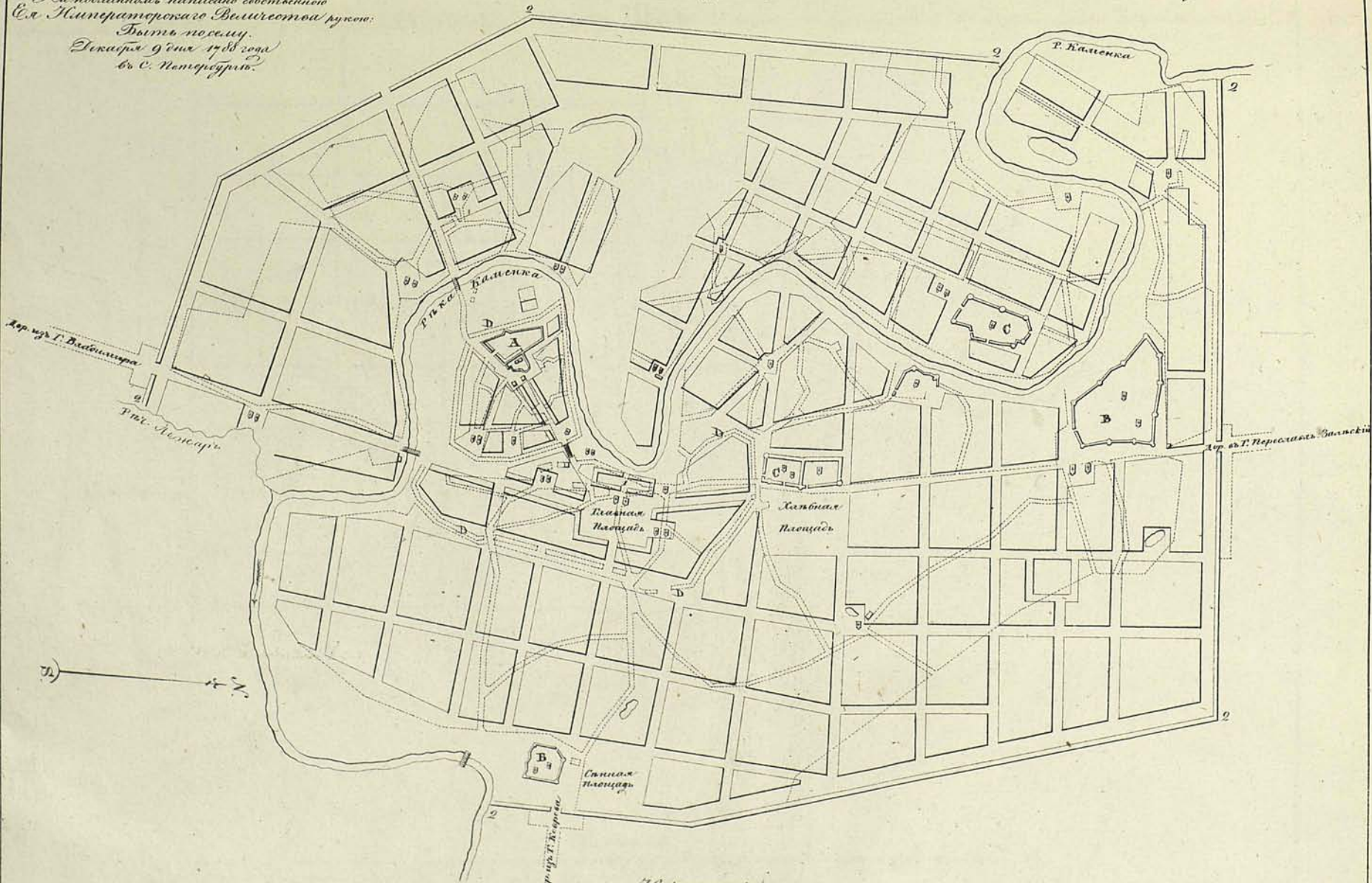
Кирталью покрытыхъ светло-каришныхъ подъ каменныя, а мажоры красныя подъ урѣзанныя бѣлыя,  
Кирталью и въ свѣтѣ дола и протѣ стрѣнныя. 1. Для Присудостовнической мѣстн. и дружиной  
Кирталью стрѣнныя, 2. Для Шеремѣевск. Лавскіи, 3. Для и рева къ охраненію Серѣда.

ПЛАНЪ Владимироваго Намѣстническаго

ГОРОДУ СУЗДАЛЮ.

0 50 100 150 200 250  
Масштабъ въ Арш. градусахъ 200 товохъ.

На подобномъ написано собственномъ  
Ея Императорскаго Величества / рукою:  
Витъ посылу.  
Декабря 9 дня 1788 года  
въ С. Петербургѣ.



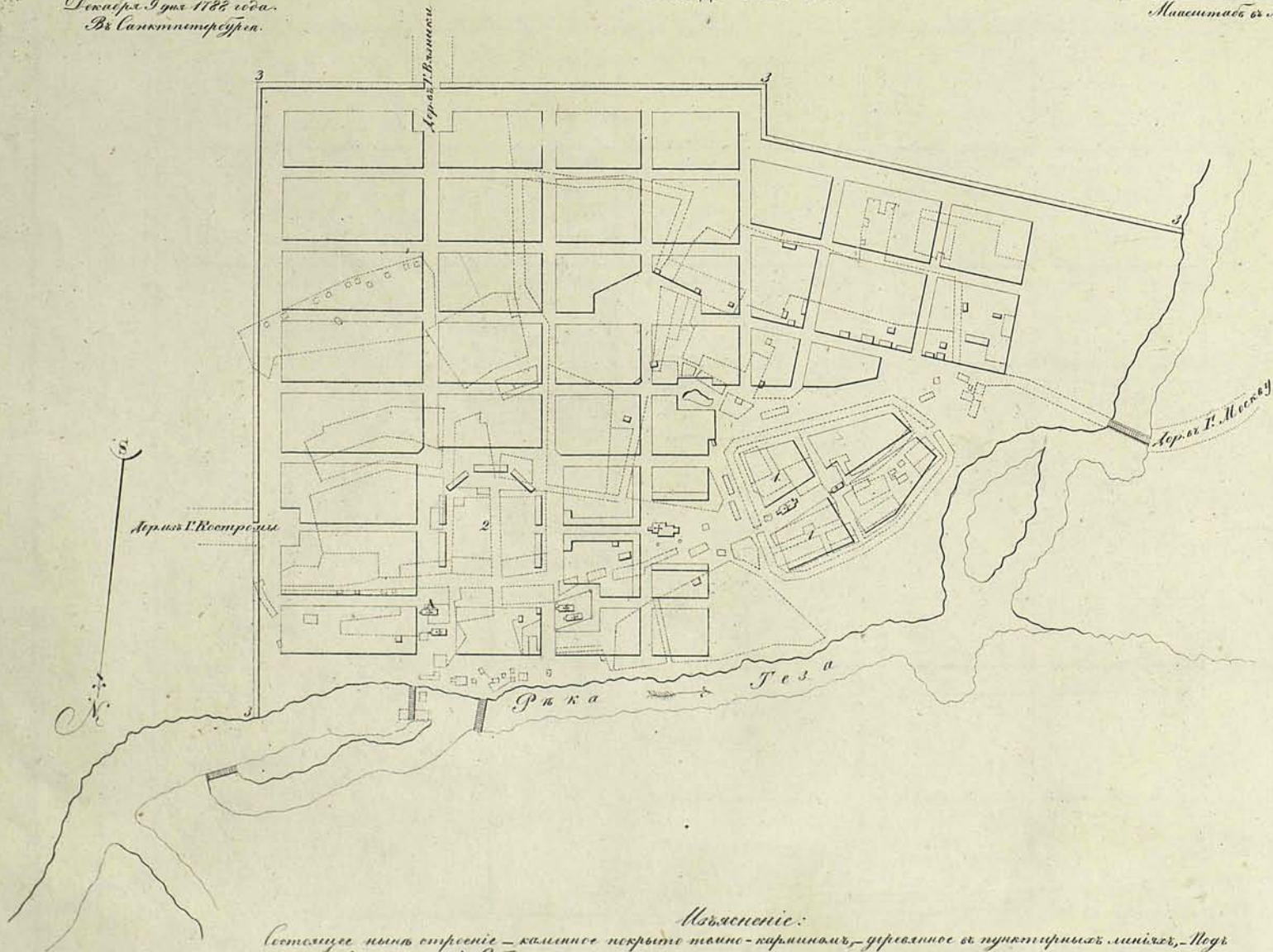
Иъясненіе

Составленъ планъ строения каменныхъ покрыто тѣсно каменныхъ, - сѣрединно въ пунктирныхъ линияхъ, - подъ знаками \* Церковь -  
А Соборъ и приделъ Архидіекой Голы; въ коихъ полагаются каменные присутственные места и вся прочія каменные строения.  
В Мужское Монастырь. С Женское Монастырь. Д Старый баи.  
Вновь проектировано:  
Квартиры, покрытыя саито каменныя подъ каменныя, а жители краскою подъ сѣрединно каменныя, публичныя и общагопольскія  
дома и прочія строения. 1 Для гостиннаго двора. 2 Баи и роща въ оградѣннѣ города.

На подлинныхъ писменахъ собственнаго  
Ея Императорскаго Высочества рукою  
Възвѣтъ по плану.  
Декабря 9 дня 1786 года.  
Въ Санктпетербургѣ.

ПЛАНЪ Владимирскаго Намѣстничества  
Городу ШУЪ.

0 50 100 150 200 саж.  
Масштабъ въ Англическихъ 150 сажень.



Иъясненіе:

Составленъ планъ стрѣны — каменное покрытие тѣсно-карниномъ, устроенное въ пунктирныхъ линияхъ, Подъ  
знакомъ \* урочищъ. А. Сосны.

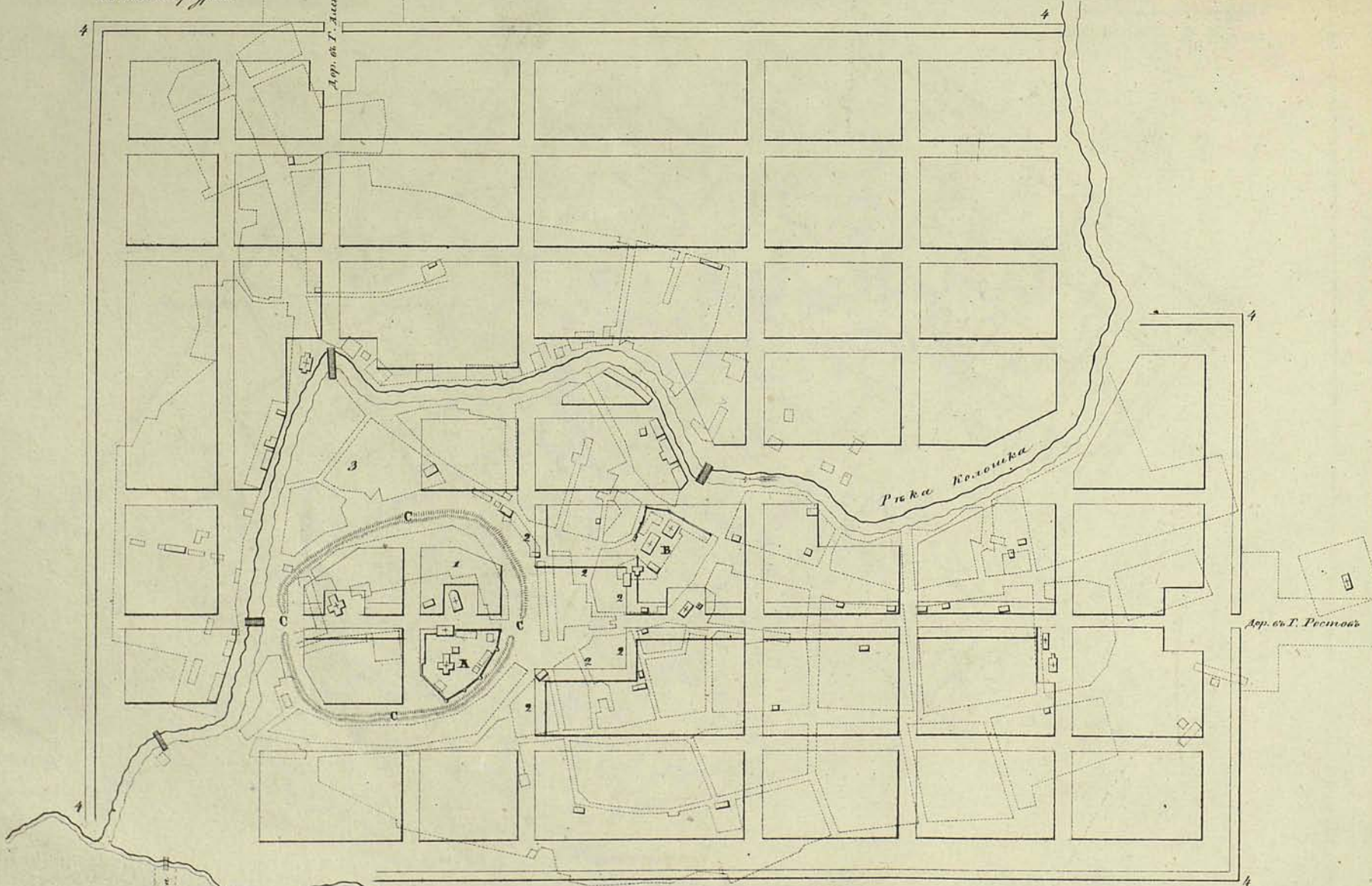
Всѣмъ проектированы:

Кварталы покрытыя светло-карниномъ подъ каменнымъ, а житою краскою подъ среднимъ карниномъ,  
Пудинныя и Голландскія дома и пріоры стрѣны. 1. Для Придѣланныхъ домовъ и Голландскихъ Карниномъ  
стрѣны, 2. Для Шершавыхъ домовъ, 3. Валъ и ровъ къ оградѣнію города.

На подобномъ написано собственною  
Ее Императорскаго Величества рукою:  
Быть по сему.  
Декабря 9 дня 1788 года  
въ С. Петербургѣ.

ПЛАНЪ Владимирскаго Намѣстническаго  
Города ЮРЬЕВУ ПОЛЬСКОМУ.

Масштабъ въ Анг. дюймовъ 100 Сажень.



Изъясненіе

Состоитъ нынѣ строеніе: каменное покрыто тѣло каменное, деревянное въ пригородныхъ мѣстностяхъ,  
подъ знаменъ 3. Церкви. А Муромской Монастырь. В Девичій Монастырь С Земляной валью.  
Всѣмъ проспектировано:  
Кварталы, покрыты также каменное, а жемитомъ красное подъ деревянные каменные,  
Публичные и обывательскіе дома и прогнъ строения. 1 Для Присутствительной мѣсть и Фрунзѣ казен-  
ныхъ строеній. 2 Для торговыхъ лавокъ. 3 Казенная площадь. 4 Валью прѣвъ жѣ ограниченнаго города.

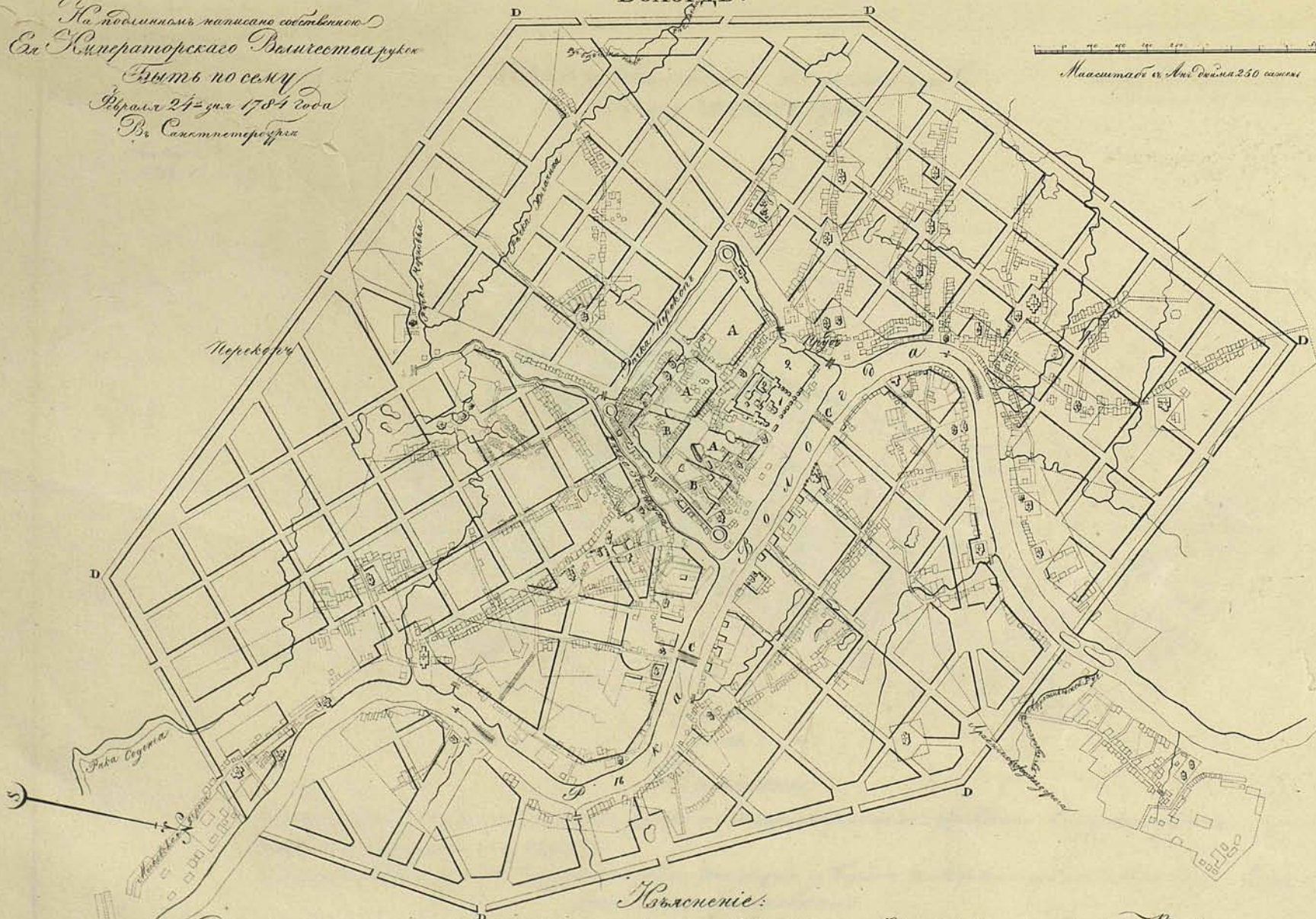
Дер. въ Т. Васильевъ

Дер. въ Т. Рестова

ПЛАНЪ Губернскаго ГОРОДУ  
Вологдѣ.

На подлинномъ написана собственною  
Ея Императорскаго Высочества рукою  
Быть по сему  
Въ Санктпетербургѣ  
Въ Январѣ 24 числа 1784 года

Масштабъ въ Арш. Двѣи 250 саженъ



Объясненіе:

Во пунктирныхъ линияхъ видна находящаяся деревянная покрывная тепло-карменная каменная строения. Подъ  
ликами: 1. Церква. 2. Соборная Церква. 3. Архирейской домъ съ садомъ. 4. Генераль-Губернаторской домъ.

Вновь проектировано.

Кварталы покрытые тепло-карминная подъ каменная, а желтомъ краскомъ подъ деревянная строения.  
А. Дѣлъ присутственныхъ частей и прочихъ каменныхъ и деревянныхъ строений. В. Дѣлъ домовъ съ лавками.  
С. Вновь назначенныя посты. D. Валъ или ровъ къ огражденію Города.

На планшетах написано собственноручно  
Ея Императорскаго Величества рукою.

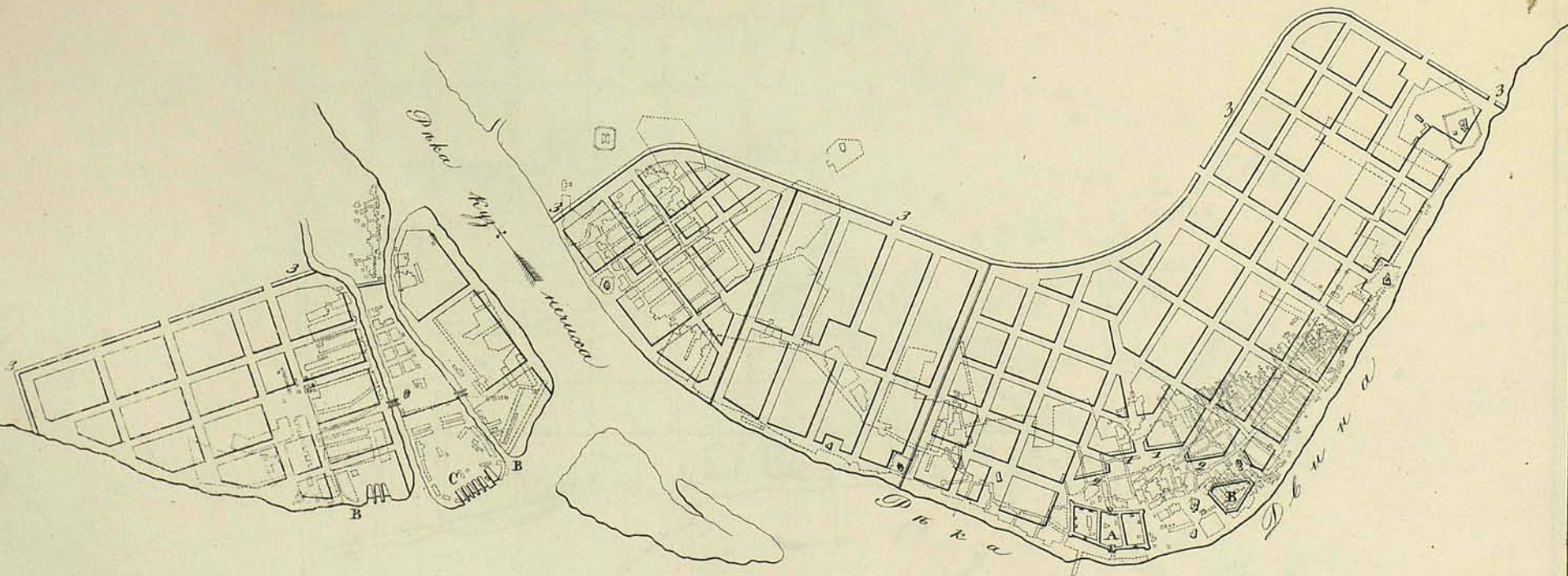
Быть по сему.

Генваря 16<sup>го</sup> дня 1784 года

Въ С. Петербургѣ.

ПЛАНЪ Вологодскаго Наместничества  
ГОРОДУ АРХАНГЕЛЬСКУ.

200 200 300 400 500 Саф.  
Масштабъ въ Арх. дюйм. 400 Саф.



Изъясненіе

Состоятся нынѣ строения - каменные покрыты темн. карминномъ - деревянные съ пунктирными  
линіями - подъ знаками + Церкви.

А. Банскіе и казен. русской Состинной дворъ, Таможня и Биржа. - В. Морская гавань. - С. Красотинная Верфь.  
Всѣ проектированы.

Квартиры покрыты светл. карминномъ, подъ каменныя, а фронтъ краевой подъ деревянныя казенныя,  
тубильныя и соборныя дома и прогн. строений.

1. Подъ казенныя строения. - 2. Для строений съ лавками подъ домами. - 3. Валъ и ровъ къ огражденію города.

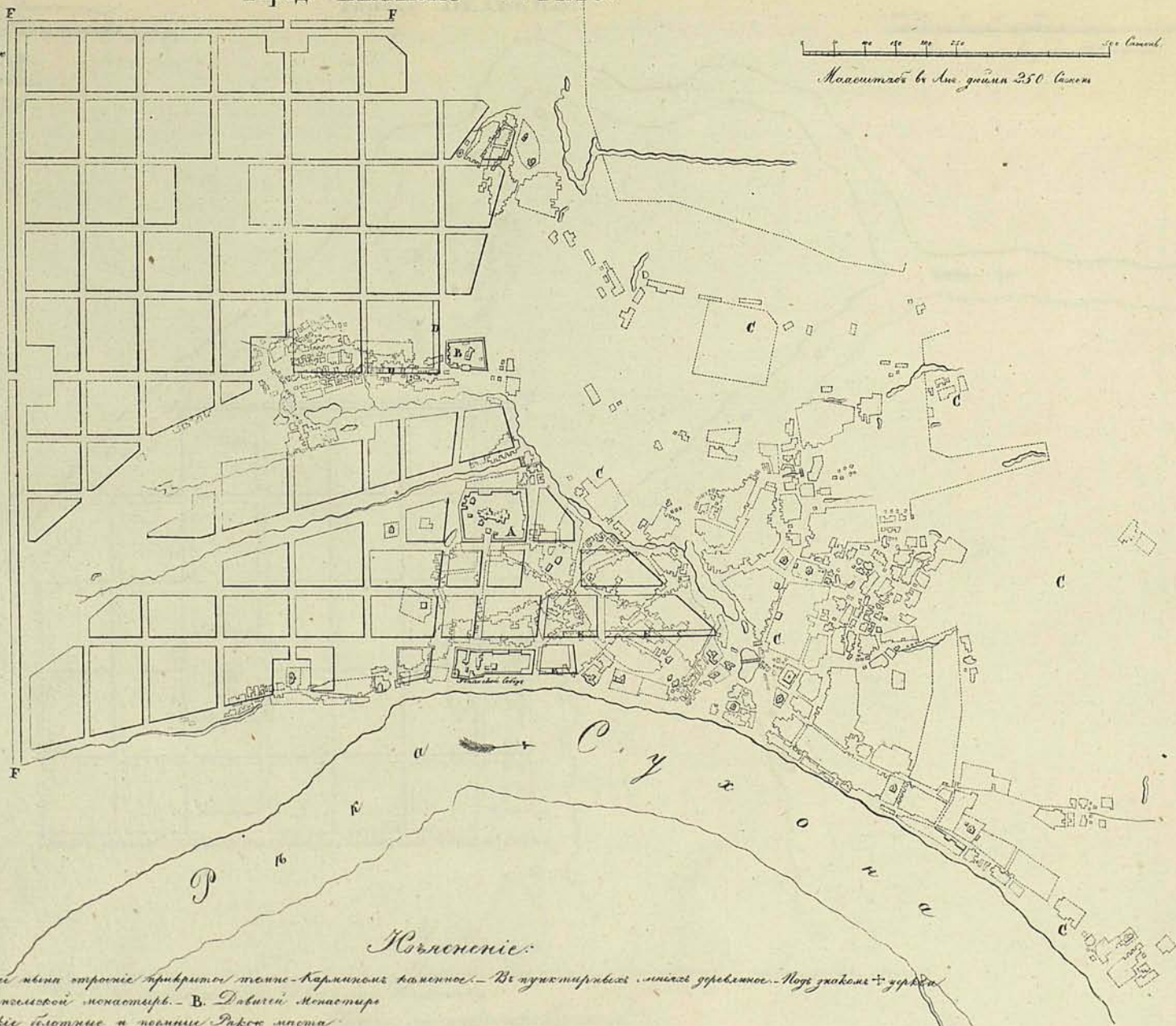
ПЛАНЪ Вологодскаго Намѣстничества  
Городу ВЕЛИКОМУ - УСТЬЮГУ.

На подлинномъ написанъ съвѣстномъ  
Ее Императорскаго Высочества рукою

Ботъ по саму  
Февраля 16 дня 1784 года  
Во Санктпетербургѣ

1 2 3 4 5 6 7 8 9 10 11 12 13 14 15 16 17 18 19 20 21 22 23 24 25 26 27 28 29 30 31 32 33 34 35 36 37 38 39 40 41 42 43 44 45 46 47 48 49 50 51 52 53 54 55 56 57 58 59 60 61 62 63 64 65 66 67 68 69 70 71 72 73 74 75 76 77 78 79 80 81 82 83 84 85 86 87 88 89 90 91 92 93 94 95 96 97 98 99 100

Масштабъ въ Арш. дюймъ 250 Саженъ



Объясненіе:

Столуцы и бѣны отроски прикрыты тѣсно-карминомъ камнемъ. - Въ пущтирѣвѣхъ и мѣстѣхъ деревенныхъ. - Подъ знакомъ  $\times$  урѣдка  
А. Архангельской монастырь. - В. Давидовъ монастырь  
С. Низкіе плотинѣ и повоинныя Дѣло моста

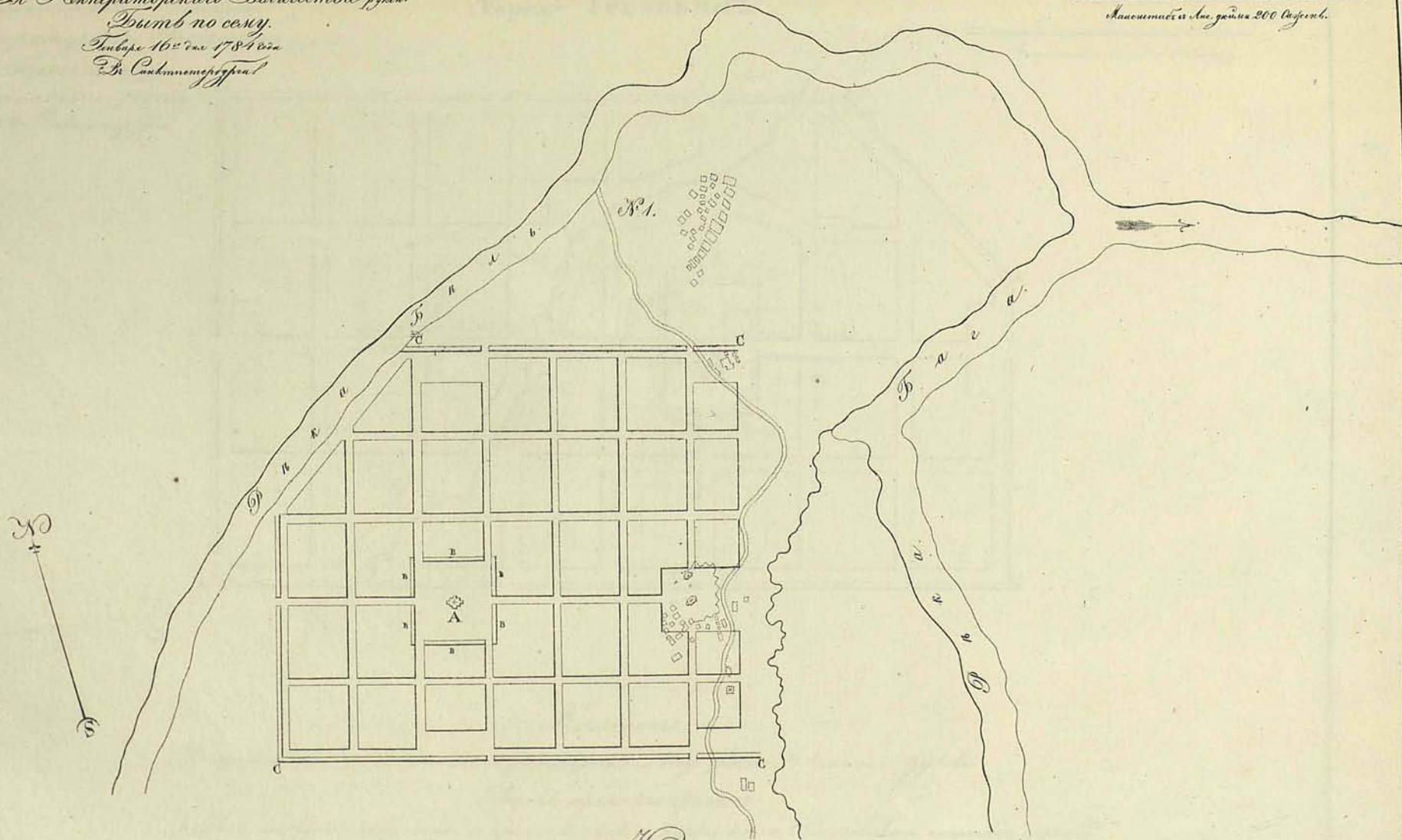
Вновь прожектировано

Кварталы прикрыты светло-карминомъ подъ камнемъ, а желтокъ краскомъ подъ деревенными казѣнныи, Публичныи  
и обывательскіе дома и прочіе отроски  
D. Подъ казѣнныи отроски. - E. Для каменныи же отроскии и лавками подъ домами. - F. Валъ или ровъ по ограниченіи

ПЛАНЪ Валодского Намѣстничества  
Городу ВЕЛБСКУ.

На повелѣніи Императорского Высочайшаго  
Указа по сему.  
Губере 10<sup>го</sup> мая 1784 года  
В Санктпетербургѣ

1 200 400 600 800 1000  
Истинная в Ас. дюйма 200 Верст.



Къ означенію:

Подъ знакомъ + Церкви каменные и срубленные. — Составиле плана обывательскаго строения въ пунктирныхъ линияхъ  
Подъ № 1. Деревяныя Дюковская Дворцоваго Училища

Вновь проектировано:

А. Каменная Церковь. — В. Для каменнаго и обывательскаго каменнаго строения.  
Шпарты подъ желтою краскою для срубляемаго обывательскаго и прогаса строения.  
С. Дале мѣхъ ровъ ко огражденію.



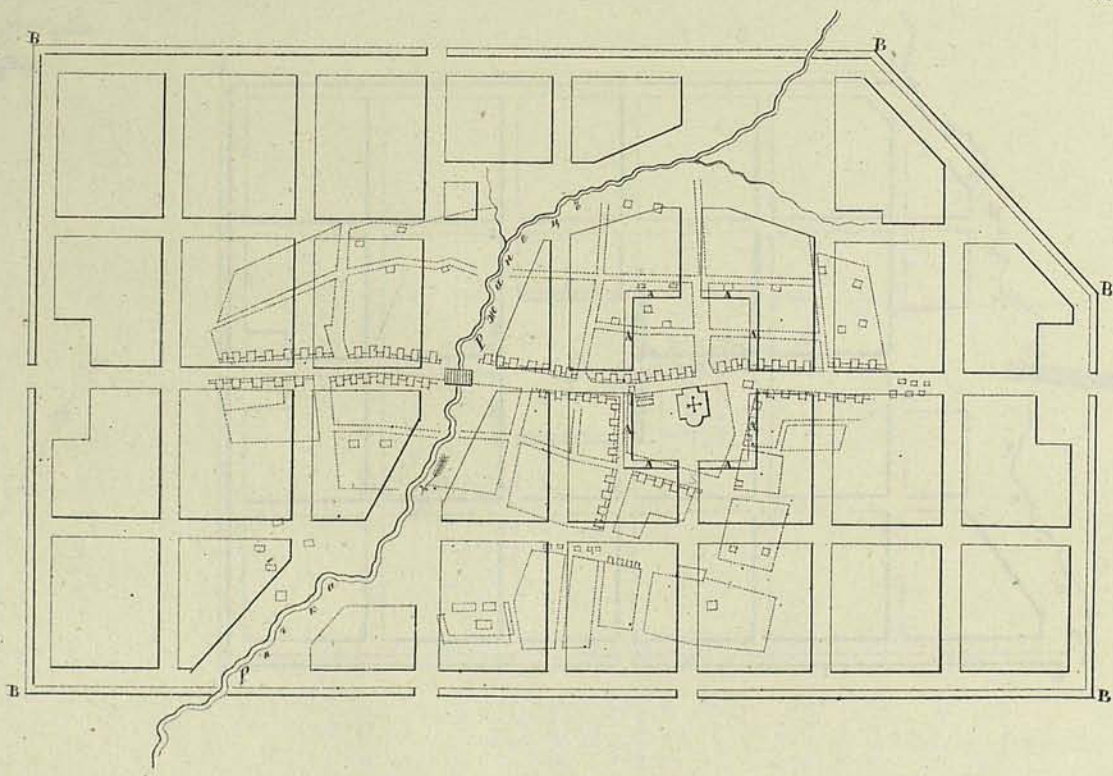
ПЛАНЪ Вологодскаго Наместничества

Городу ГРЕЗОВИЦЬ.

На перелиномъ написани собственномъ  
Въ Императорскаго Высочества рукомъ.

Бысть по плану.  
Февраля 24 числа 1781 года  
Въ Санктпетербурѣ

Масштабъ ея. Аса. дюймъ 100 Саженъ.



Изъясненіе:

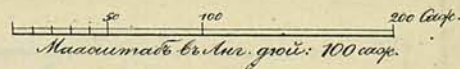
Въ пунктирныхъ линияхъ явныя показуется строения. Подъ знакомъ  $\ast$  Каменная Церковь.

Вновь проектировано:

А. Для присудственныхъ мѣстъ и прочихъ казенныхъ, Публичныхъ и Общественныхъ каменныхъ строений.  
Кварталы покрытые асфтомъ красномъ подъ деревянныя Казенныя, Публичныя и Общественныя дома и строения. В. Вѣдь мѣстъ равнѣ по ограниченію Города.

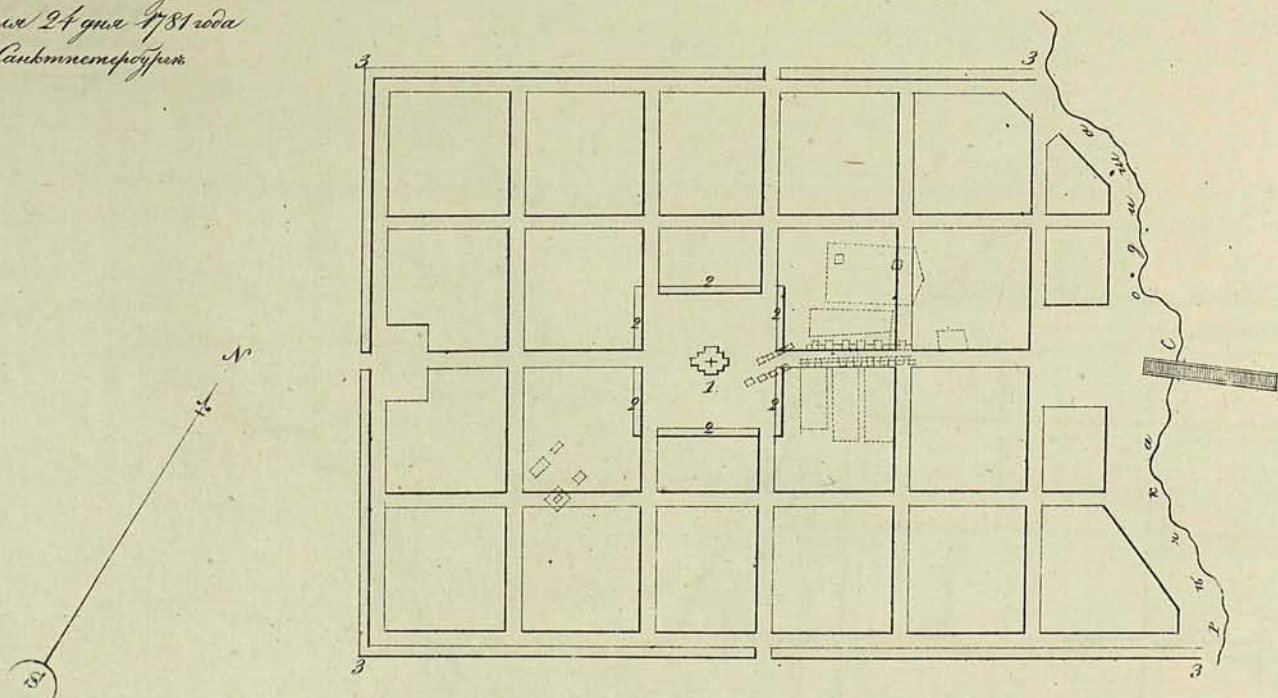
ПЛАНЪ Вологодскаго Намѣстническаго

ГОРОДУ КАДНИКОВУ.



На подлинникъ написано собственноручно  
Ея Императорскаго Величества рукою.

Быть по сему.  
Февраля 24 дня 1781 года  
Въ Санктпетербургѣ



Изъясненіе

Во пунктирныхъ линияхъ нынѣ находящіяся строения.

Вновь проецировано:


Кварталами прикрытыя свѣтло карминная подъ каменные, а желтого краснаго подъ деревянныя казенныя, публичныя и соборныя дома и протія строения.

1. Для построения каменной Церквей. 2. Для присутственныхъ мѣстъ и прочихъ казенныхъ, публичныхъ и соборныхъ каменныхъ строений.

3. Вала и ровъ къ ограниченію города.

ПЛАНЪ Вологодскаго Намѣстничества

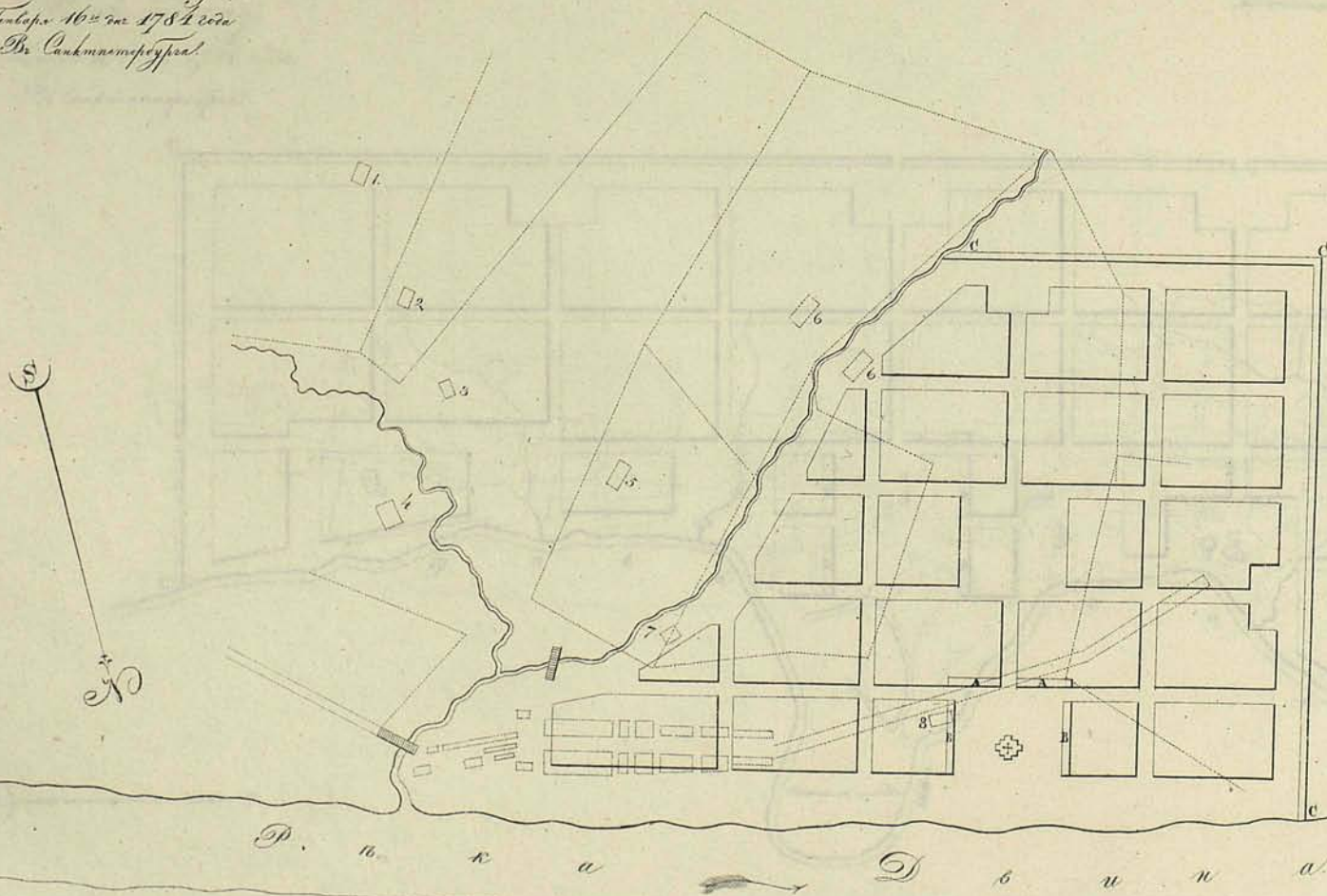
Города КРАСНОВОРСКУ.



Масштабъ в. Ар. дюймъ 150 Саженъ.

На подлинномъ написанъ собственноручно  
Ея Императорскаго Величества Высоч.

Быть по сему  
Генерла 16<sup>го</sup> мая 1784 года  
Въ Санктпетербургѣ.



Объясненіе:

Реставрированы бывшія сгорѣвшія строения въ каменныхъ и кирпичныхъ зданияхъ. Подъ знаками: Чурки: 1. № 1. Глубокой Вулицы, 2. Асиновска, 3. Никитовска, 4. Валуновска, 5. Колотовска, 6. Шинской Напивока, 7. Шинска, 8. Ново-роспашная

Вновь проектировано:

Кирпичныя и каменные здания: Кирпичная подъ каменными, а каменные изъ кирпича: Казенныя, Пудовныя и Обывательскія дома и прочие строения.

A. Для придобываемыхъ земель и прочихъ казенныхъ строений, а за ними состоящіе участки обывательскія.

B. Для каменныхъ строений съ лавками подъ домами.

C. Далеко иль ровъ къ огражденію.

ПЛАНЪ Вологодскаго Намѣстничества

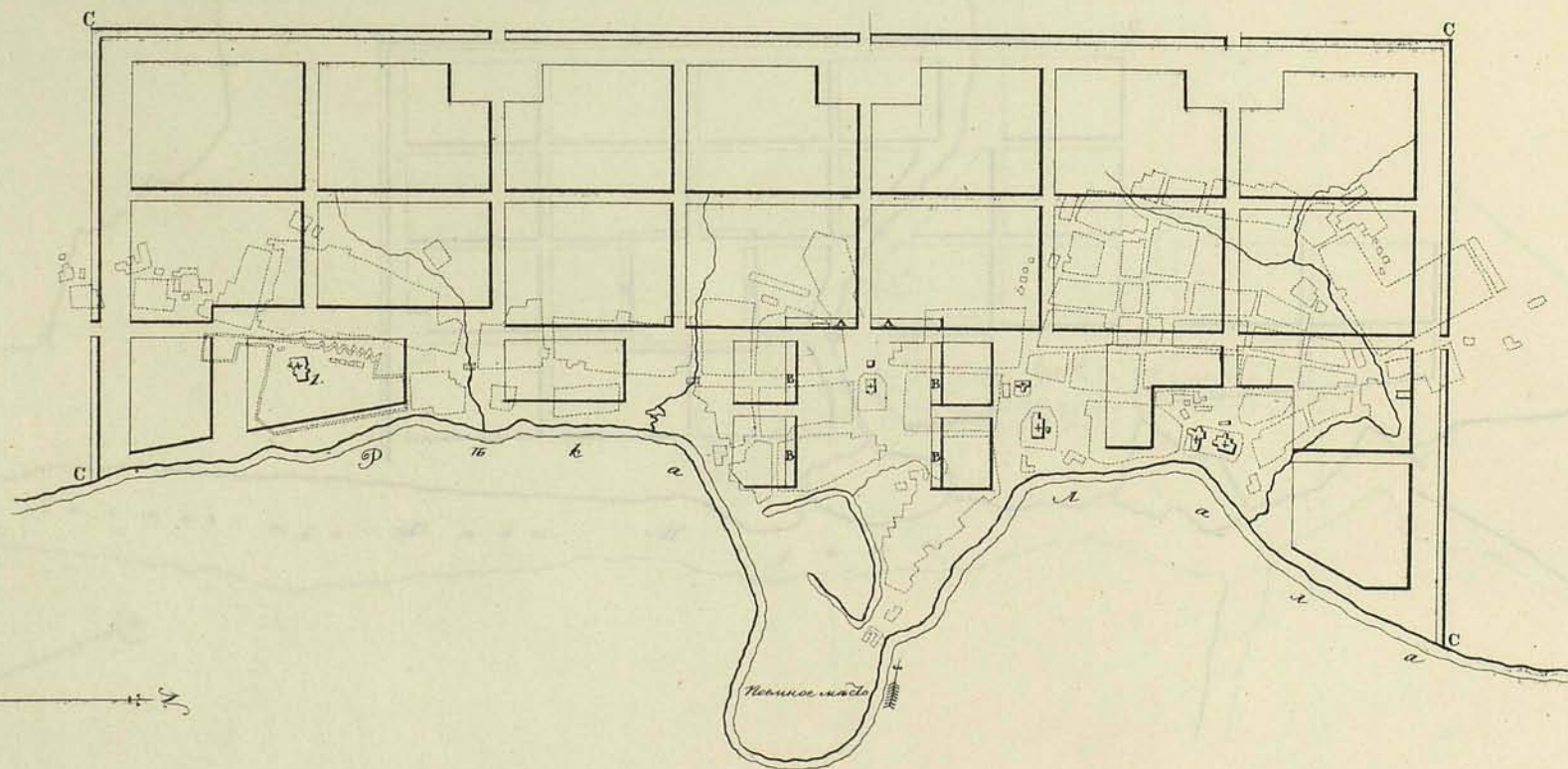
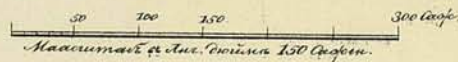
Городу ЛАДСКУ.

На вѣдѣніи нарисовано собственною  
Ея Императорскаго Величества рукою:

Быть по сему.

Генваря 16<sup>го</sup> числа 1784 года

Въ Санктпетербургѣ.



Изъясненіе

Состоящее здѣсь строеніе каменное прикрыто тѣмъ карниномъ, въ пунктирныхъ линіяхъ  
деревянное, — подъ знаками + Церквей.

№1. Архангельской Монастыря.

Вновь проектировано:

Кварталы прикрыты свѣтло-карниномъ подъ каменныя, а фелетою краскою подъ деревянныя ка-  
зенныя, публичныя и обывательскія дома и прочія строенія.

А Для присутственныхъ мѣстъ и прочихъ казенныхъ строеній; а за тѣмъ оставшія мѣста обывательныя.

В Для каменнаго строенія съ лавками подъ домами. — С Вѣдь или ровъ къ ограниченію города.

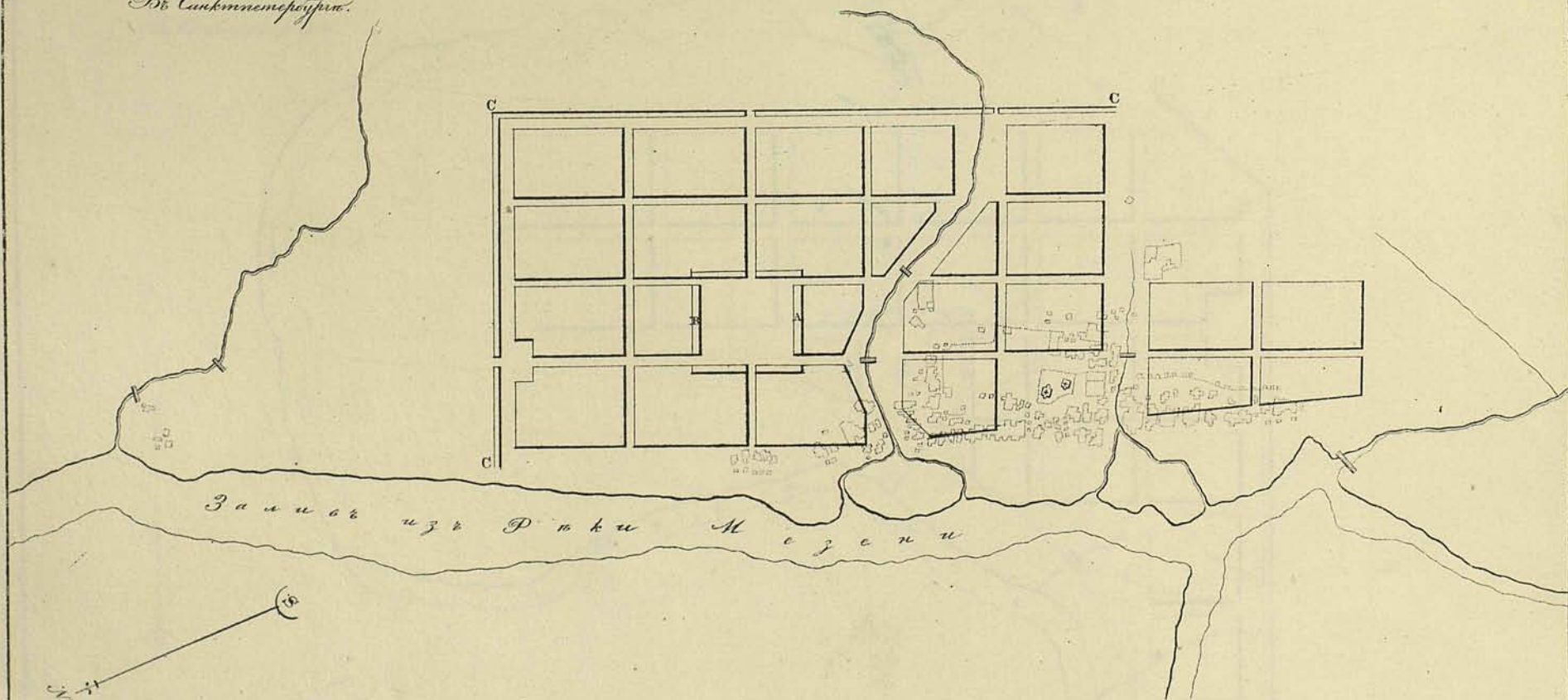
ПЛАНЪ Валоводскаго Намѣстнигества

Городу МЕЗЕНИ.

На подлинномъ написано собственною  
Ея Императорскаго Величества рукою:

Быть по сему  
Генваря 16<sup>го</sup> сего 1784 года  
Въ Санктпетербургѣ.

50 100 150 300 Саженъ.  
Маасштабъ въ Анг. Столбахъ 150 Саженъ.



Изъясненіе

Состоятся нынѣ деревенное строеніе съ архитектурными линиями — подъ знаками: ✚ Церковн.

Вновь проектировано:

Кварталы прикрытыя соотв. каменными подъ каменными, а ограда краскою подъ деревенное каменное, английское и общагопольскія дома и прочие строенія.

А Для присутственныхъ палатъ и прочихъ каменныхъ строеній и за тѣмъ съестницаго места обитателей.

В Для каменнаго строенія съ лавками подъ домами.

С Для или фонтъ къ оздоровленію.

ПЛАНЪ Вологодскаго Намѣстническаго

Городу НИКОЛЬСКУ.

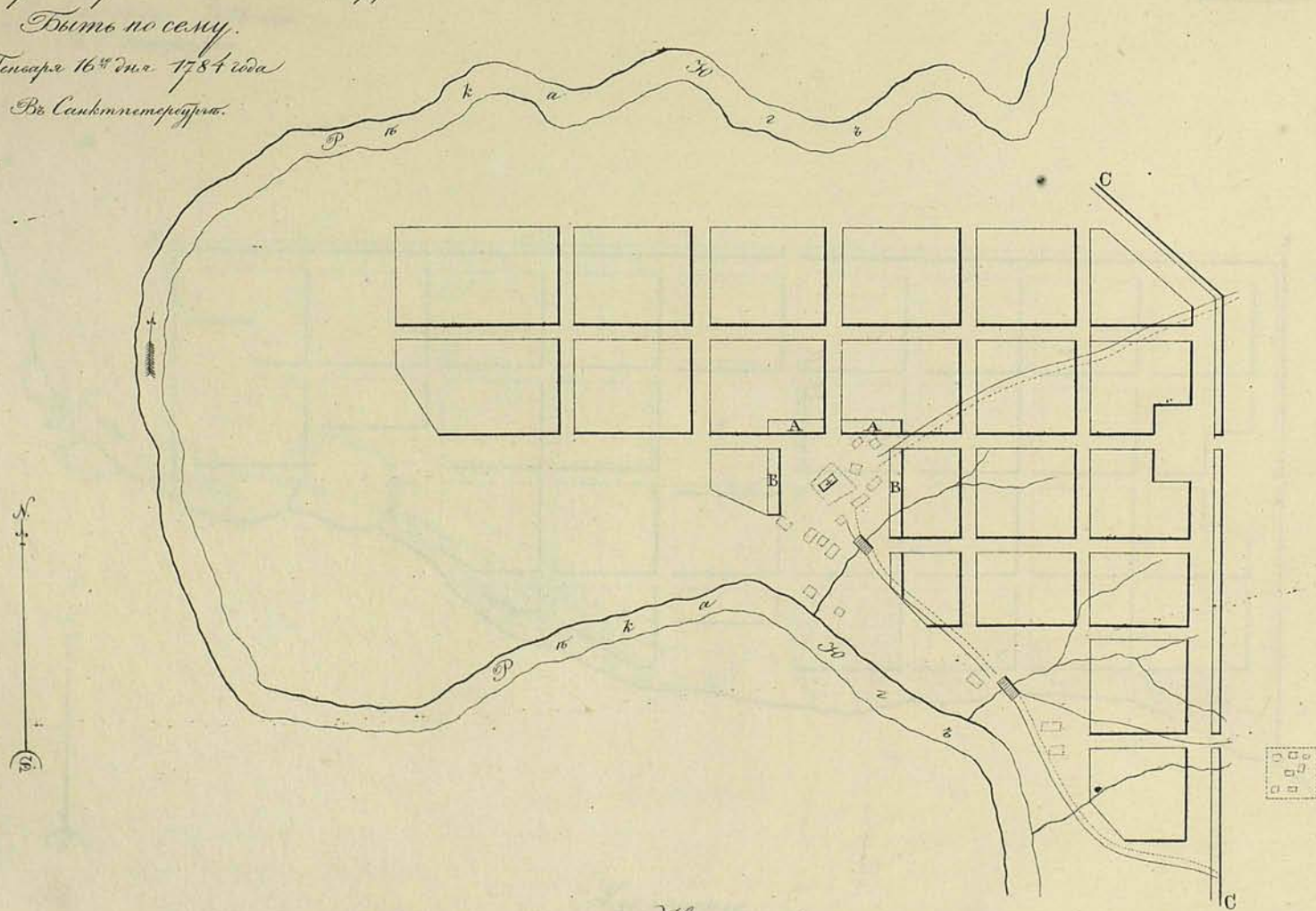
На подлинномъ написано собственноручно  
Ея Императорскаго Величества рукою.

Быть по сему.

Генваря 16<sup>го</sup> дня 1784 года

Во Санктпетербургѣ.

30 70 150 300 Сажен.  
Масштабъ 1:150



Изъясненіе

Составлено планъ регулярнаго строенія въ пунктирныхъ линияхъ, — подъ знаками  $\oplus$  Церкви.

Вновь проектировано.

Кварталы прикрытые светло-коричневою подъ каменные, а желтою краскою подъ деревянные казенныя,  
Публичныя и общественыя дома и прогизы строения.

А Для пришептосанныхъ людемъ и прогизовъ казенныхъ строеній, а затамъ остатція места общественыя

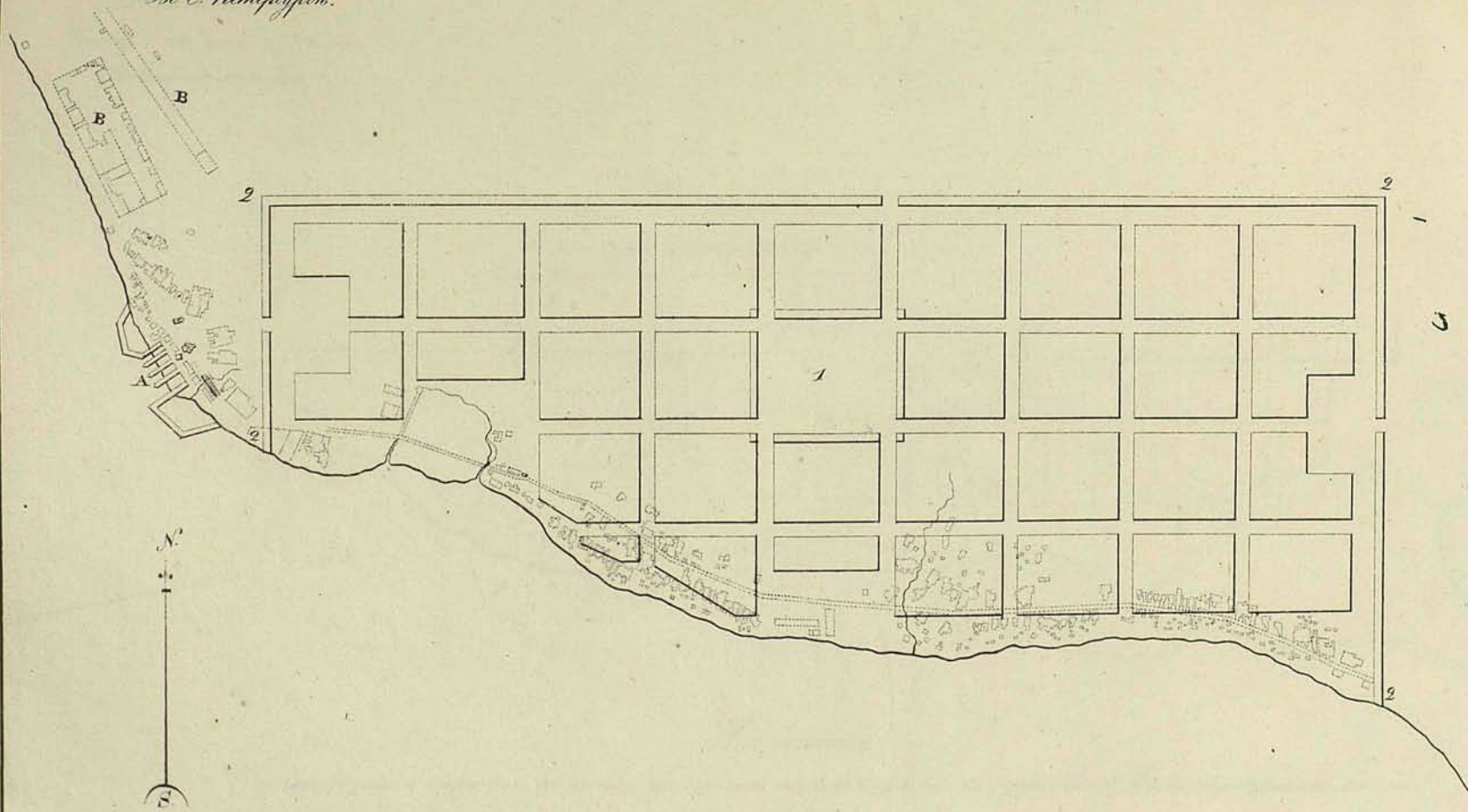
В Для каменнаго строенія съ мостками подъ каменныя.

С Валъ или ровъ въ огражденіи города.

На основании нарисованного собственником  
Ея Императорскаго Величества рукою:  
Фомы по плану  
Февраля 16 числа 1784 года  
Въ С. Петербургѣ.

ПЛАНЪ Вологодскаго Наместничества  
Городу ОНЕГѢ.

0 50 100 150 200 Саженъ.  
Масштабъ въ Арш. дюйм. 150 Саженъ.



Изъясненіе

Состоитъ или отъясненіе - деревянное въ пунктирномъ линіяхъ, подѣ знаковъ + Церкви.  
А Карасельная Верфи. В. Канатной заводъ и отъясненіе японской Канторы.

Внѣшъ проектировано:

Киритали прикрѣтити свѣтло. Кармишныя подѣ каминныя, а фронтонъ красное подѣ деревянные Казинныя,  
пучаинныя и оубатинскіе дана и прогоя отъясненія.

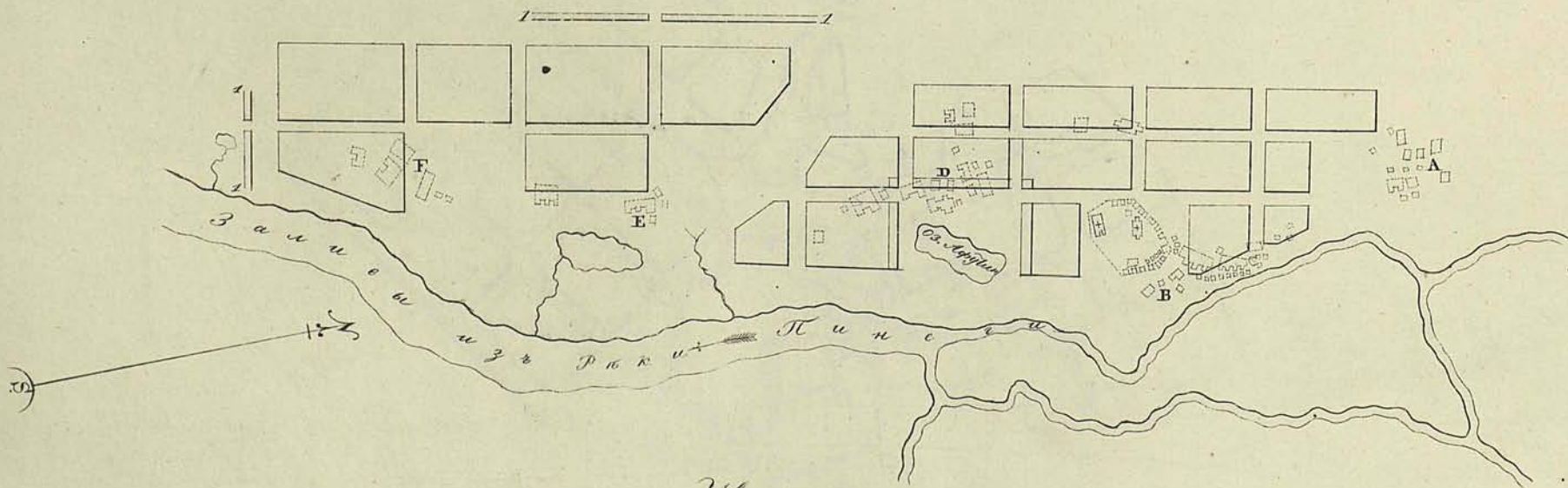
1. Въ срединѣ площади имѣетъ подѣ отъясненіе каминной Церковью. 2. Валъ и ровъ къ огражденію города.

ПЛАНЪ Вологодскаго Наместническаго

ГОРОДУ ПИНЕГИ.

50 100 150 300 Сажен.  
Масштабъ въ Арш. годик. 150 Сажен.

На подлинномъ писемно собственномъ  
Ея Императорскаго Величества урочномъ  
Быть по сему  
Генваря 16<sup>го</sup> дня 1784 года  
Въ Санктпетербургѣ.



Изъясненіе

Столпцы ныне строятся каменные прикрыты талью карниномъ\_деревянное въ пунктирныхъ линияхъ  
подъ знакамъ + Церкви.

А Деревня Краснопорская герносошнскихъ крестьянъ В Деревня Подолка Жюпановская С Деревня Гы-  
цинская Жюпановская Д Деревня Арутинская герносошнскихъ крестьянъ Е Деревня Деванурская.

Ф Деревня Таминская.

Вновь прожектировано:

Кварталы прикрыты свѣтло карниномъ подѣ каменныя, а фронтю красною подѣ деревянныя  
казенныя, публичныя и обывательскіе дома и прочія строения.

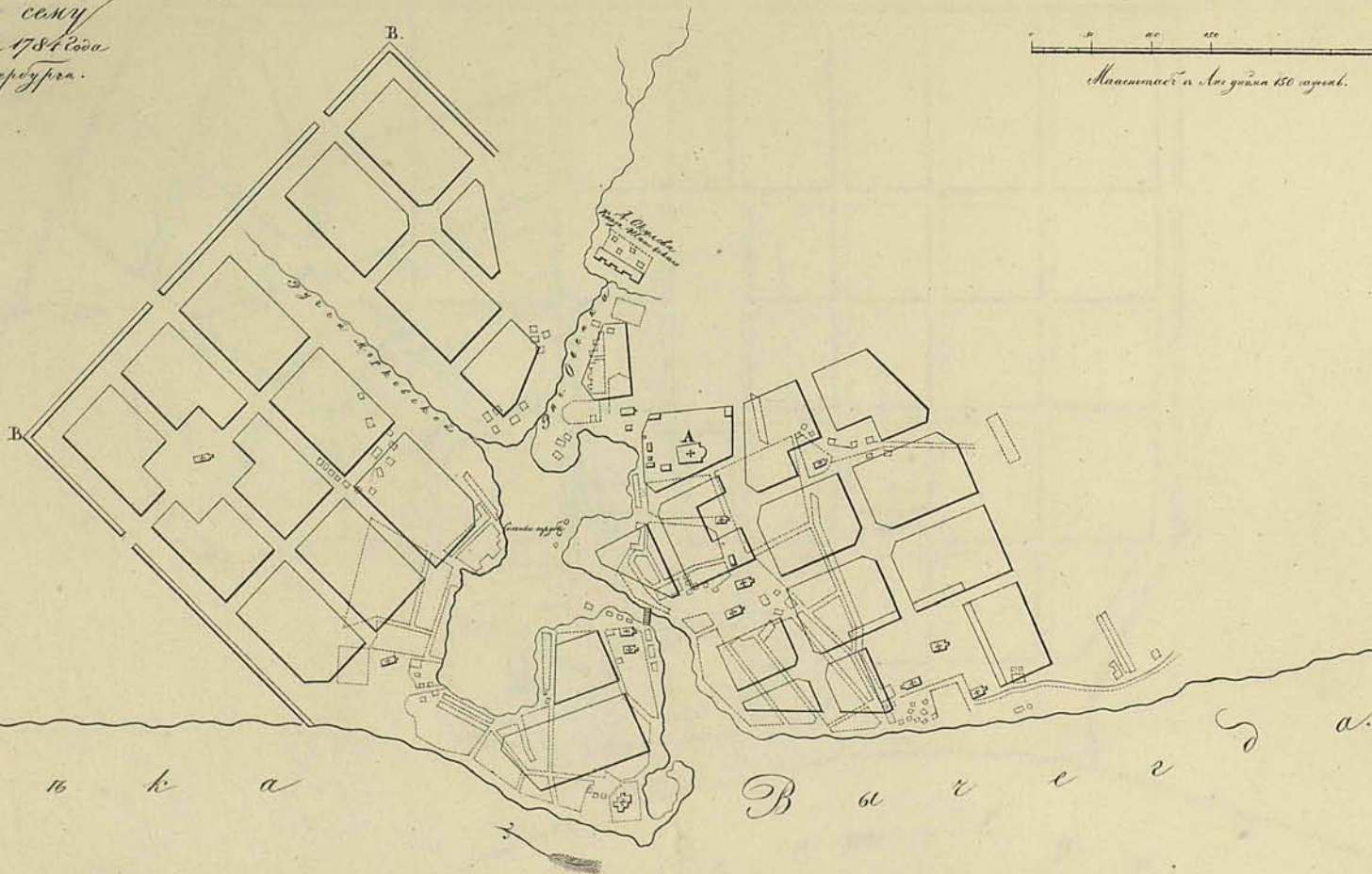
1. Валъ и ровъ къ огражденію города.



ПЛАНЪ Вологодскаго Намѣстничества  
Городу СОЛИ-ВЫЧЕГОДСКУ.

На подлинномъ написано собственною  
Ея Императорскаго Величества рукою  
Быть по сему  
Генваря 10<sup>го</sup> дня 1786 года  
Въ Санктпетербургѣ.

Масштабъ въ 150 саженъ.



Къясненіе:

Состояніе и видъ строеній прикрѣтѣе тѣмъ-карминныя каменныя - въ пунктирныхъ линияхъ  
серебриныя, - поодъ знакамъ  $\ast$  Черквы  
А. Введенской Лавростырь

Вновь проектировано.

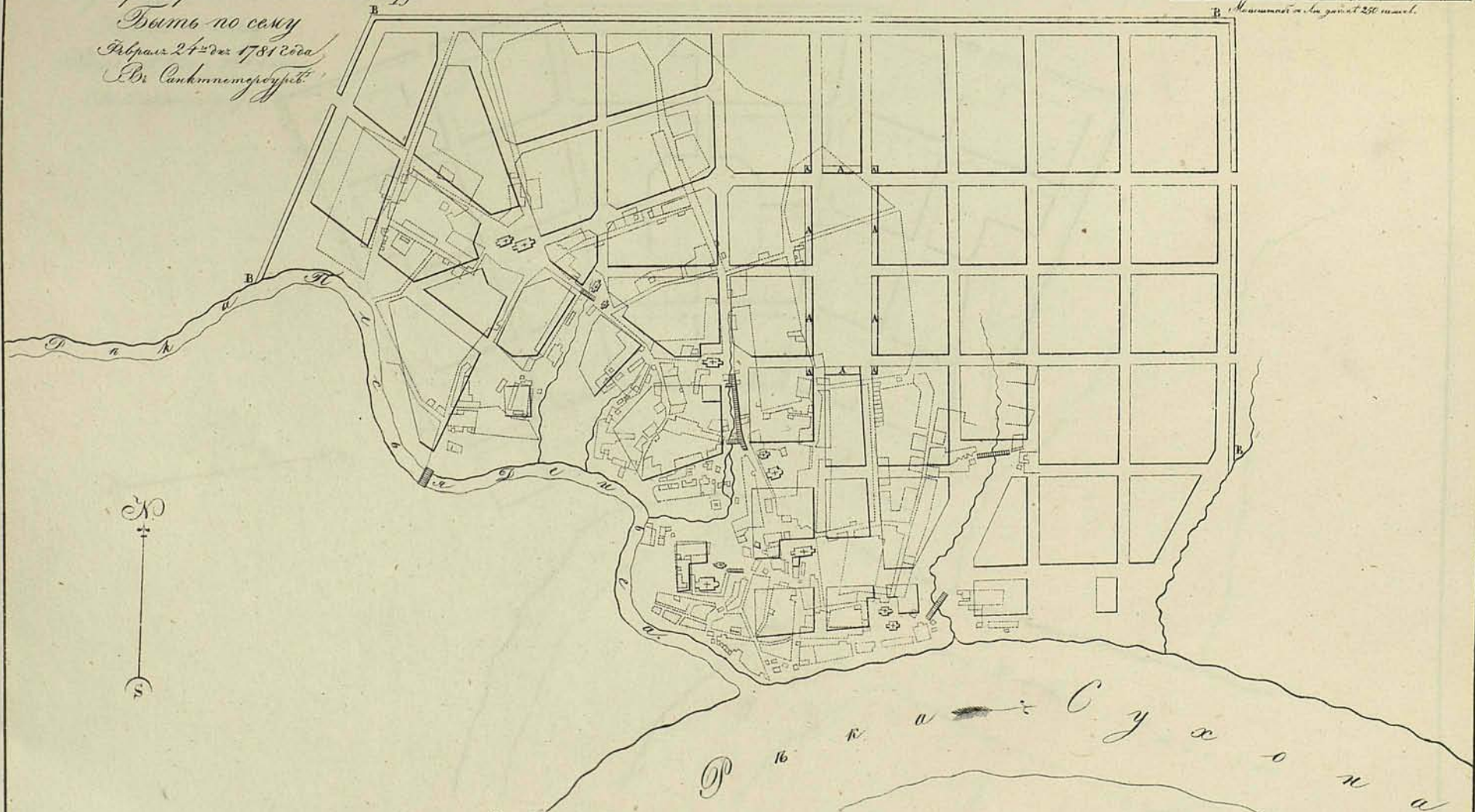
Прикрѣтѣе свѣтло-карминныя Корпусы поодъ каменныя казенныя, Кухонныя и Общественныя  
строенія. - Кварталы прикрѣтѣе желтою краскою для деревяннаго обывательскаго и торговаго строенія  
В. Валъ или ровъ ко огражденію

ПЛАНЪ Вологодскаго Намѣстничества  
Городу ТОТЪМЪ.

На подлинномъ написанъ собственномъ  
Ея Императорскаго Величества рѣшенъ

Быть по сему  
Февраля 24<sup>го</sup> 1781 года  
Въ Санктпетербургѣ.

Масштабъ въ 1 дюймѣ равняется 250 сажнямъ.



Къясненіе:

Въ пунктирныхъ линияхъ нѣхъ показаныя деревянныя строения. Прикрѣпленъ тѣмъ-каркиломъ  
Каменныя строения по знакамъ ✚ Церкви.

Вновь прожектировано:

А. Для присутственныхъ местъ и прочихъ казенныхъ, Публичныхъ и Обывательскихъ каменныхъ  
строений. Кварталы прикрѣплены дѣломъ крестикъ по деревяннымъ казеннымъ, Публичнымъ и Обыватель-  
скимъ домамъ и строениямъ. В. Валъ или ровъ ко окруженію Города.

ПЛАНЪ Вологодскаго Намѣстническаго

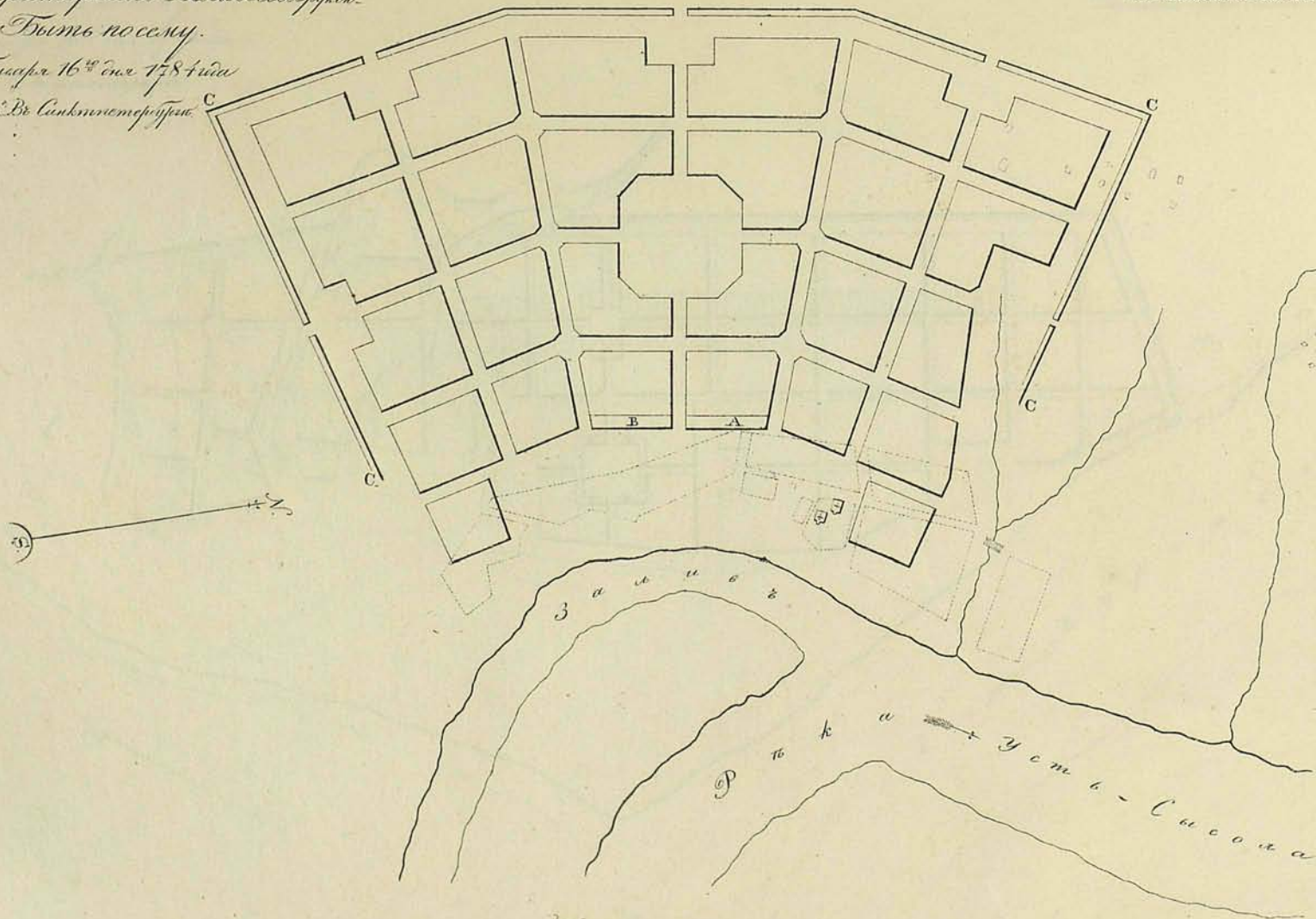
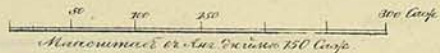
Города УСТЬ-СЫСОЛЬСКУ.

На подлинномъ написано собственною  
Ея Императорскаго Величества рукою:

Быть по сему.

Генерала 16<sup>го</sup> Мая 1784 года

Во Санктпетербургѣ.



Изъясненіе

Состоятся планъ барокаго строения въ пунктирныхъ линияхъ - подъ знаками  $\times$  Церкви.

Всѣхъ проектировано:

Квартиры прикрѣтены светло-краснаго цвѣта, а фронты кровель подъ барокаго казеннаго, публичнаго и общественаго дома и прогоя строения.

А Для прикрѣтоснаго мѣста и прогоя казеннаго строения, а за тѣмъ оставленъ мѣста общаго.

В Для каменнаго строения отъ мѣстности подъ домами

С Для мѣстности въ ограниченіи.

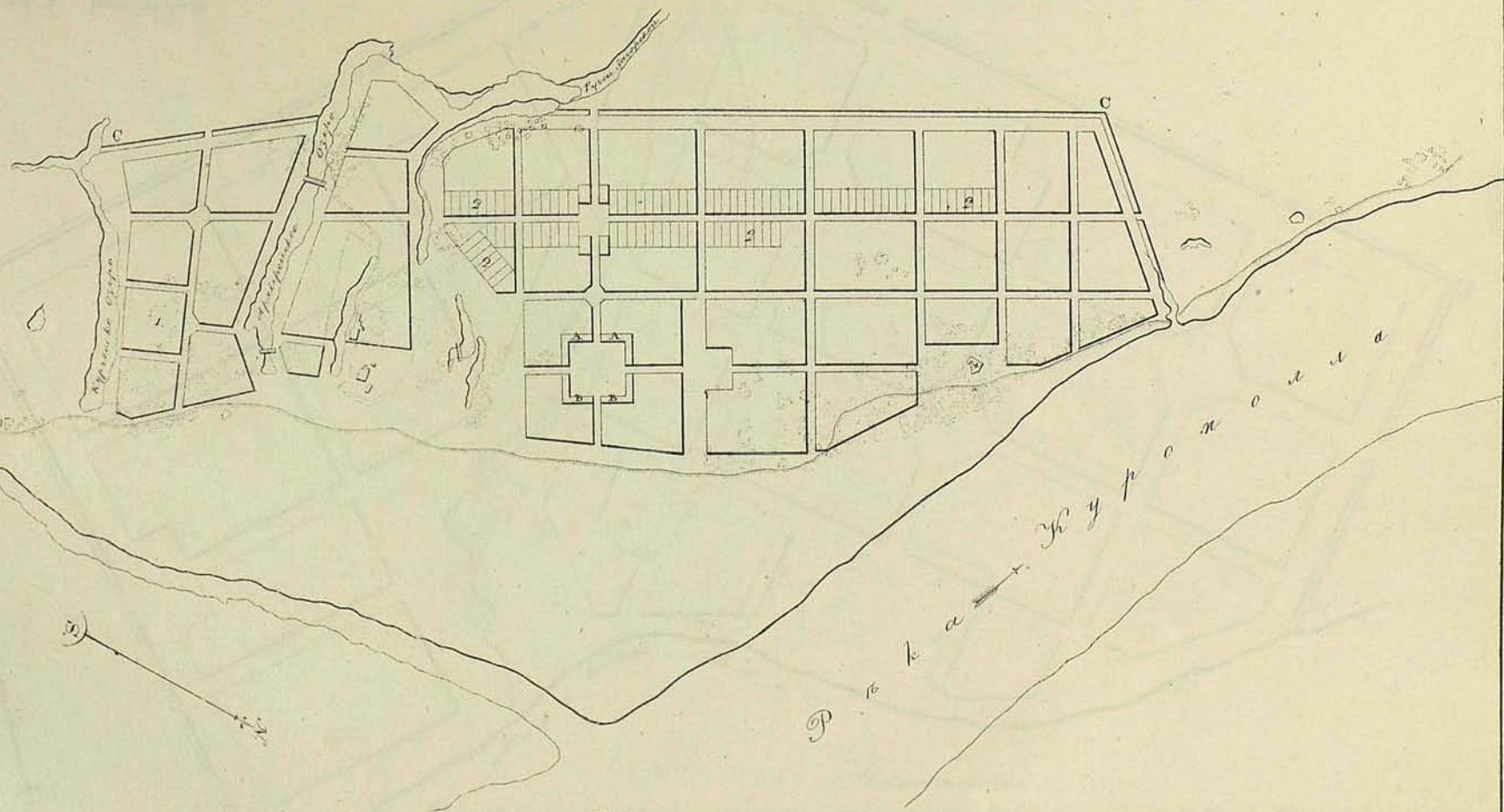
На подлинномъ написанъ собственною  
Ея Императорскаго Величества рукою:

Быть по сему  
Сентября 16<sup>го</sup> дня 1784 года  
Въ Санктпетербургѣ.

ПЛАНЪ Вологодскаго Намѣстническаго

ГОРОДУ ХОЛМОГОРАМЪ.

30 200 200  
Машиною въ Ам. дюймовъ 200 Сажени.



Изъясненіе

Состоящее воинъ строеніе прикрытое талько-каришными каменіями. въ пунктирныхъ линияхъ деревянное. —

Подъ знакомъ  $\ddagger$  Церковь.

1. Дѣвичій Монастырь — 2. Строеніе для порабѣдшихъ состоящихъ въ линіяхъ.

Вновь проектировано  $\text{D}$

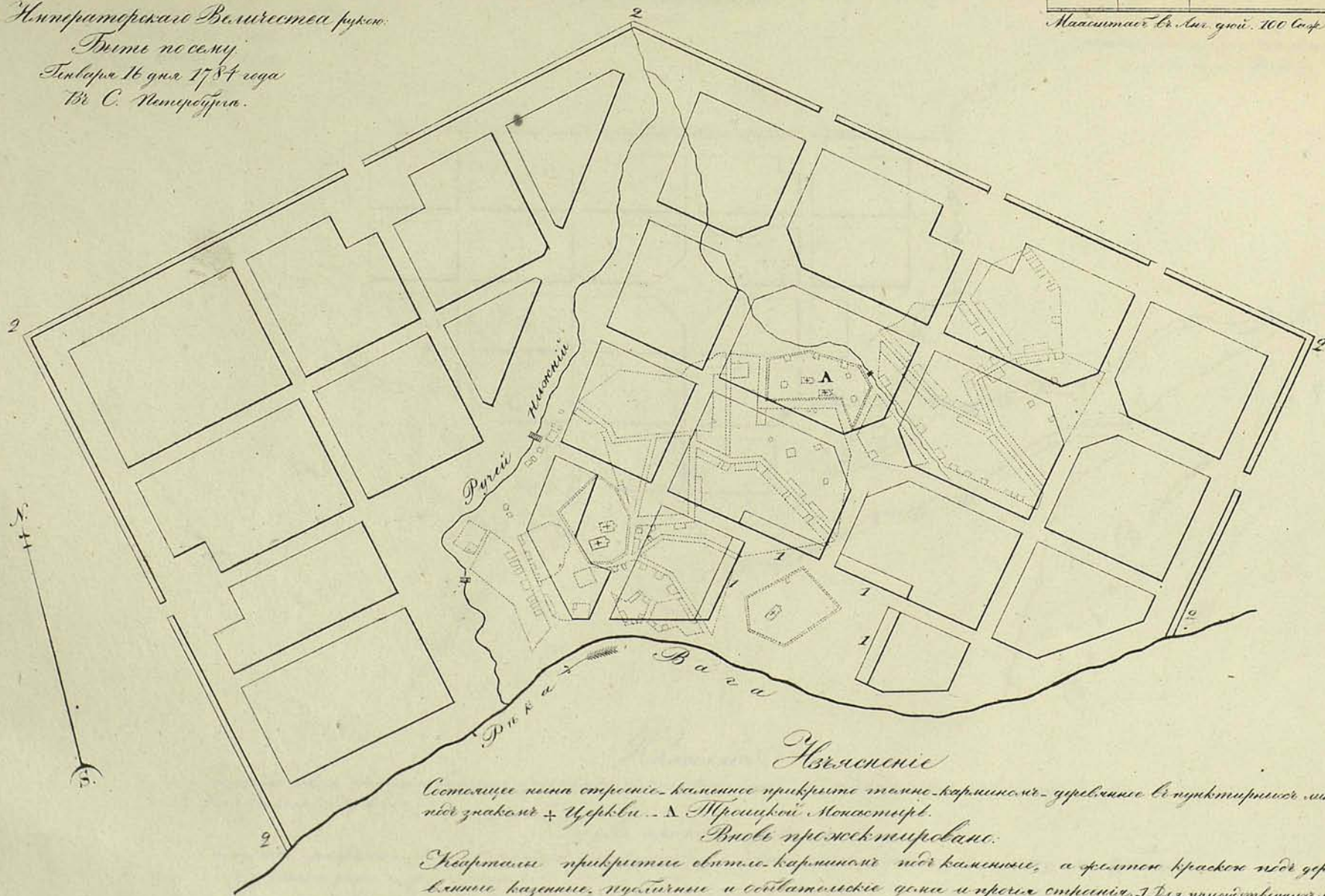
Квартала прикрытіе талько-каришными каменіями, а здѣшнихъ кирпичомъ обдѣланные каменіи, пуб-  
личныя и общественыя дома и прочія строенія — А Для присутственнаго двора В Для казенныхъ дѣлъ строеній  
и сараиновъ подъ дворами — С Висѣ или ровъ къ огражденію.

ПЛАНЪ Вологодскаго Намѣстническаго  
Города ШЕНКУРСКУ.

На подлинномъ написано собственноручно  
Ея Императорскаго Величества Рукѣю.

Было по сему  
Декабря 16 дня 1784 года  
Въ С. Петербургѣ.

0 50 100 200 Саженъ  
Масштабъ въ Арш. дюйм. 100 Саженъ



Изъясненіе

Состоящее ныне строеніе каменное покрыто талью-карпиною-деревицею въ пунктирныхъ линияхъ  
подъ знаками + Церква - А Страшной Монастырь.

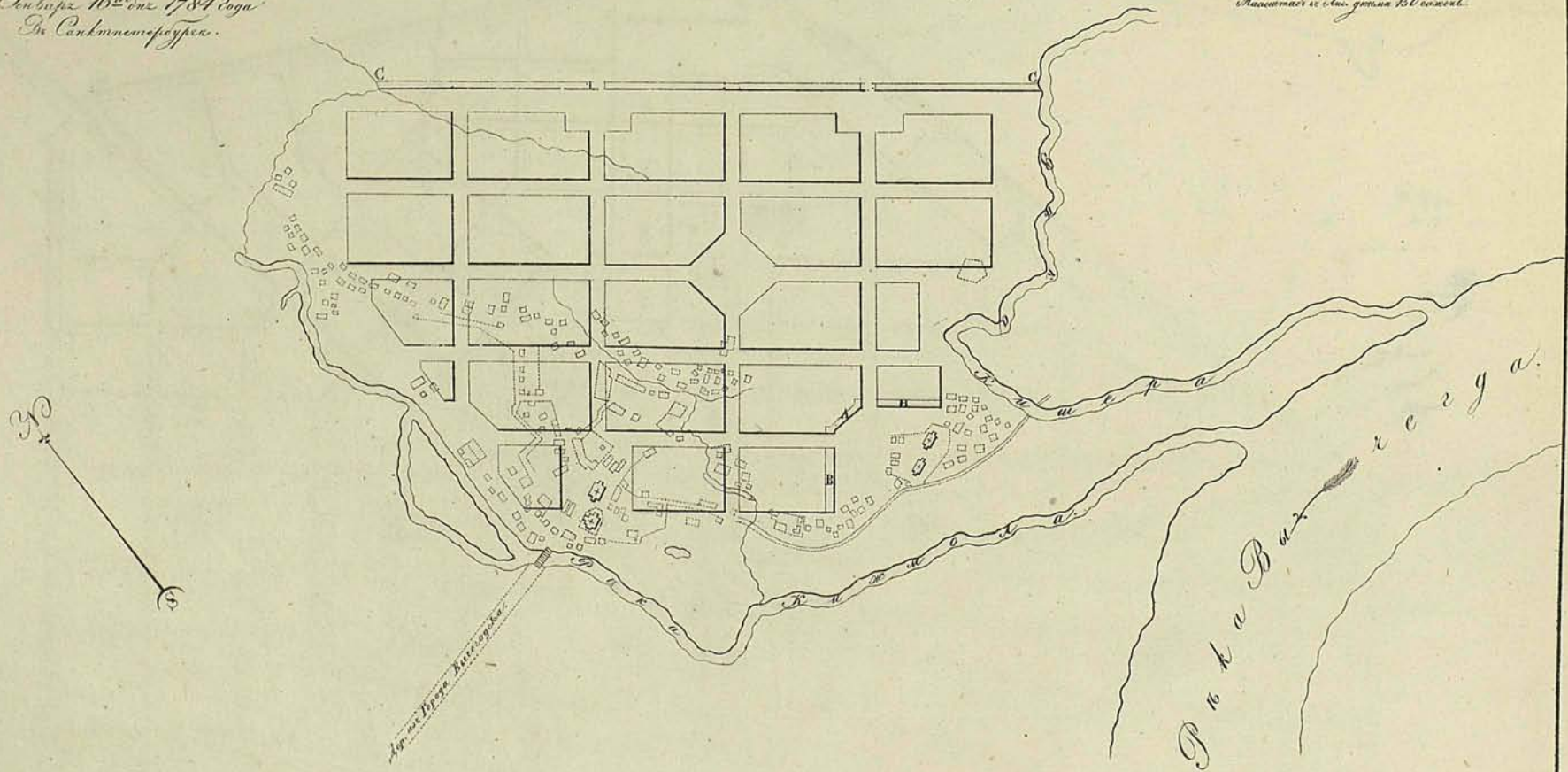
Вновь проектировано.

Кварталы покрыты ельцею-карпиною подъ каменныи, а фронтъ краскою подъ дере-  
вицею казенныи, публичныи и частновладельческіи дома и прочие строенія. 1 Для присутствіи маіора.  
2 Вѣдь и рядъ къ сравненію города.

ПЛАНЪ ВОЛОДОВСКАГО НАМЕСТНИЧЕСТВА  
Городу ЯРИНСКУ.

На основании писемъ собственномъ  
Ея Императорскаго Величества рукою —  
Вотъ по сему  
Генваря 16<sup>го</sup> дня 1784 года  
Въ Санктпетербургѣ.

Масштабъ къ сему плану 150 сажень.



Изъясненіе:

Составлено ильма строеніе каменное прикрываемое тесно-карнишамъ. Въ пунктирныхъ ильмахъ деревянное —  
Подъ знаками: Церкви.

Вновь прожектировано

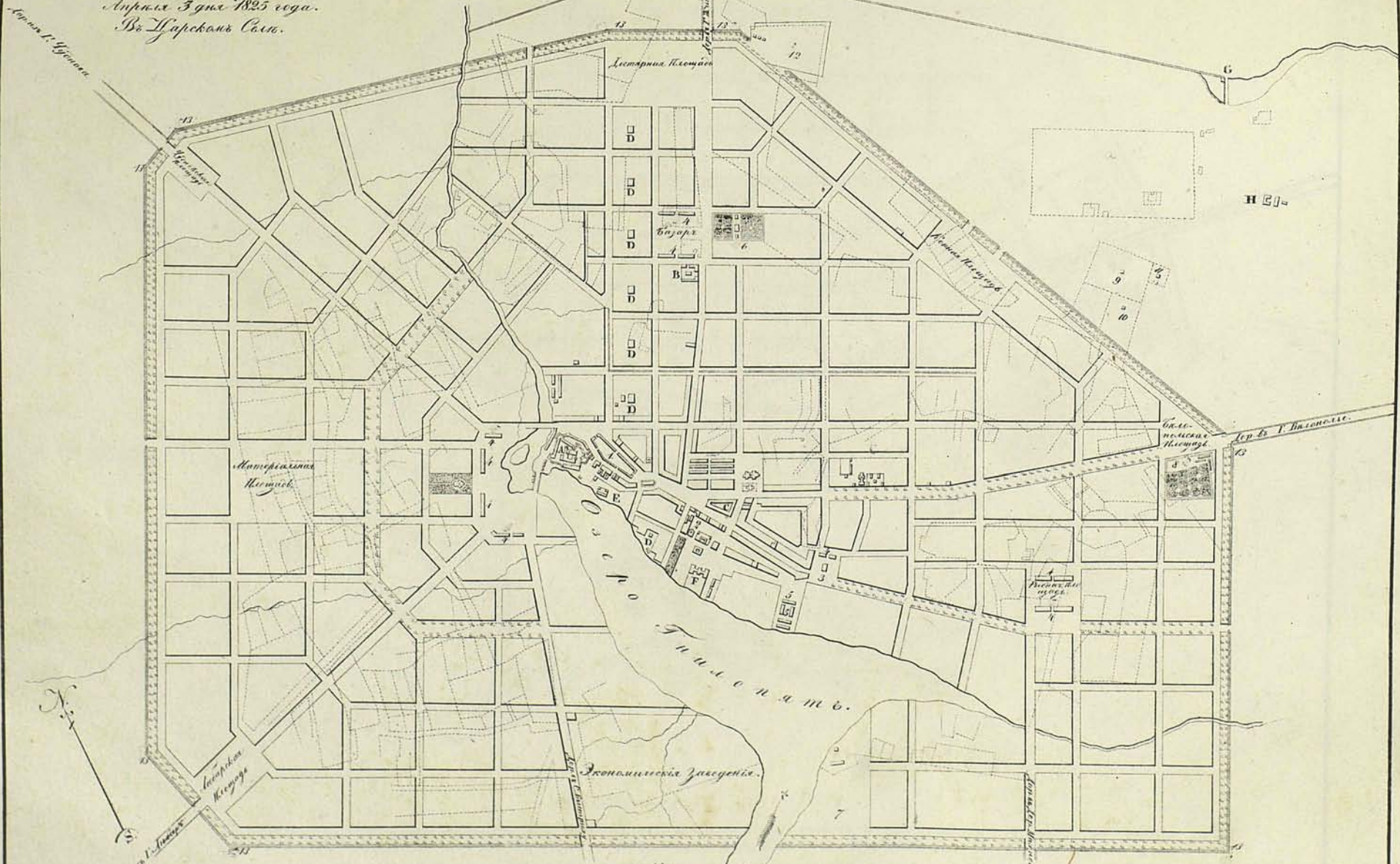
Кварталы прикрываемы сватко-карнишамъ подъ каменныя, а желтой краскою подъ деревянныя карнишы, пудилыныя  
и обитательскіе дома и прогиз строенія

- А. Діе присуствительныхъ ильма и прогиз карнишныя строенія; а за тѣмъ составиши ильма обитательскія.
- В. Діе каменныя строенія съ лубками подъ домами
- С. Вали или ровъ ко ограниченію Города

На подлинномъ написано собственномъ  
Ее Императорскаго Величества рукою.  
Востъ по сему.  
Александръ.  
Апреля 3 дня 1825 года.  
Во Царскомъ Селѣ.

# ПЛАНЪ Валынской Губерніи МѢСТЕЧКУ БЕРДИЧЕВУ.

1 20 40 60 80 100  
Масштабъ въ Англическыи 250 сажени.



**МѢСТЕЧКИЕ:**

Состоитъ изъ стрѣны — каменное покрыто мѣло-каринымъ, деревянное съ штукатурной мѣлкой, помя знакахъ \* церкви. А. Кѣйворъ  
Кирпичитская, В. Кирпича Кирпичитская, С. Ритгаузъ, Д. Мехи, Е. Банн, Е. Бросаръ, Г. Малыница, В. Сторгаузъ.

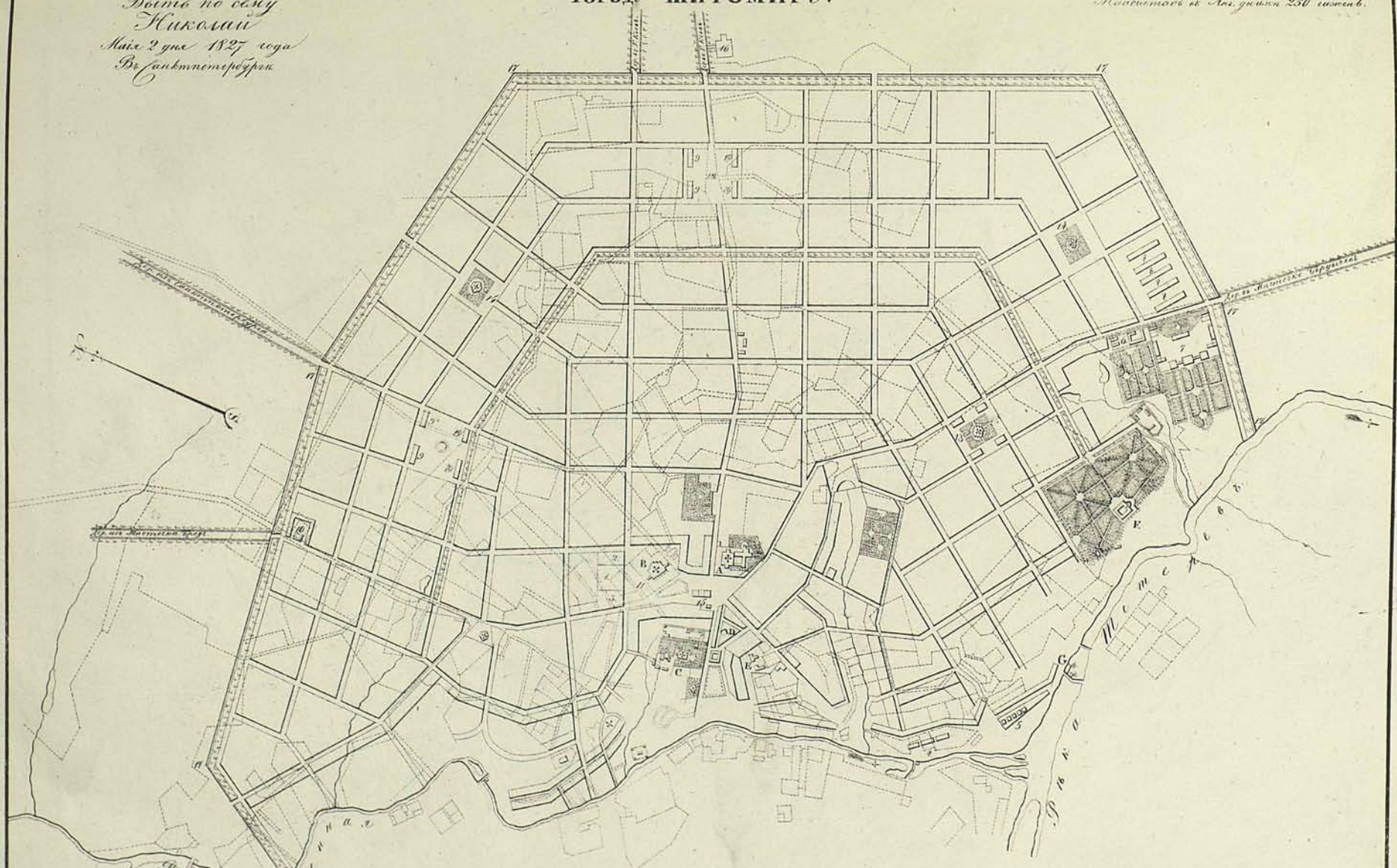
**Дворы проектированы:**

Кварталы покрыты светло-каринымъ подъ каналью, а желтой краской подъ деревеннымъ каменнымъ, публичнымъ и собственнымъ дома и прочія строения.  
1. Для восточнаго двора, 2. Для Католической церкви, 3. Для Театра, 4. Для Лавки, 5. Для мѣловой и рисовой фабрикъ, 6. Для Губернскаго Казначейства,  
7. Для Кирпичитскихъ заводовъ, 8. Для Наполеона, 9. Для Католическаго Кладбища, 10. Для Католическаго Кладбища, 11. Католическое Кладбище, 12. Еврейское  
Кладбище, 13. Вѣкъ и ровъ въ сѣверо-восточной части. Видъ по сему плану дворовъ въ восточной стороне 1816; въ западной 653.

На подлинномъ написана собственномъ  
 Его Императорскаго Величества рукою  
 Воиномъ по сему  
 Николаи  
 Мая 2 дня 1827 года  
 В Санктпетербурѣ

ПЛАНЪ Валынскои Губернии  
 ГОРОДУ ЖИТОМИРУ.

0 50 100 150 200 250  
 Милосходовъ въ Ар. дюймъ 250 сажень.



Объясненіе:

Составленъ планъ стрѣсною — камнями покрыто тепло-карнишомъ, — деревянное въ пунктирныхъ линияхъ, — подъ знаками: церкви  
 А. Костель Бернадинской, В. Собора, С. Костель кафедральный, Д. Свѣтскіе школы, Е. Костель, F. Копилница Овечьихъ кладбищъ,  
 С. Мѣлишцы.

Дворы пражетированы:

Кварталы покрыты светло-карнишомъ подъ нахлестомъ, а желтые краскою подъ серебряные каменные, пудриные и обывательскіе  
 дворы и проганы стрѣсною. 1. Для присутственнаго двора, 2. Для почтовой Канцелярии, 3. Для Полиции, 4. Для землемѣръ и  
 ротныхъ рядовъ, 5. Для Куріи, 6. Военный Комитатъ, 7. Орудная бѣлизна, 8. Для мѣстнаго въ, 9. Для лавокъ и рядовъ,  
 10. Для Петрова двора, 11. Соборная площадь, 12. Княжеская площадь, 13. Биржевая площадь, 14. Пришедежскія площади, 15. Оубетельства,  
 16. Для стрѣсною, 17. Волъ и реки въ сравненіи города. — Вѣстъ по плану города 1827.

654



На подлинномъ написано собственною  
 Его Императорскаго Величества рукою:  
 Сынъ по сему.  
 Марта 11 оня 1774 года  
 Имъ С. Петербургу.

# ПЛАНЪ Губернскаго Города ВОРОНЕЖУ.

Масштабъ въ Арш. дюймъ 200 Саж.



Состоитъ изъ улицъ: Каменная прикрыта талью, Карменная, деревянные въ пунк-  
 тирныхъ мѣстахъ, подъ звонкомъ, Церковь. А Свѣтлицы, Церковь, В Успенской соборъ и  
 Кенотерия, С Монастыри, Д Губернаторской дворъ со Канцелярскою, Е Наместни-  
 чья, F Страны Крестныя ряды, G Девичья торговля площадь, H Стрѣлы и карьеры, I Простыя  
 свои мѣстечки, K Цейсгаузъ, L Кладбище, M Старой земляной валъ и бѣлаки, поля, ман-  
 ниль липы въ прикрытыя карманы, кои ограничиваютъ городъ отъ предместій.

### Вновь промощено

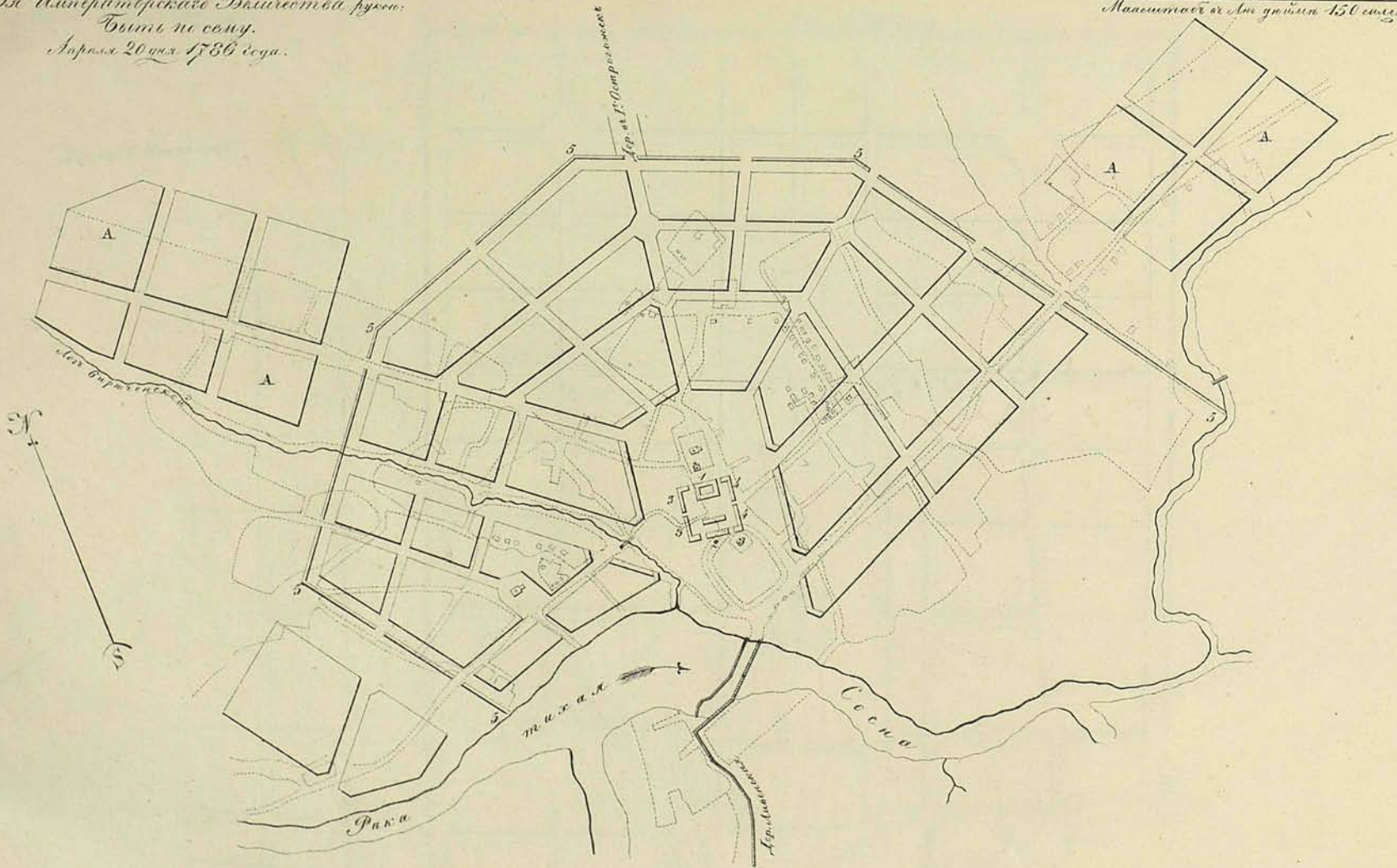
Каменная прикрыта свѣтло Карманомъ, подъ Каменныя, а жемчужныя красныя подъ деревянные казныя, Путь, иныя и Обществен-  
 ныя дома и просяя строения. 1 Для пещады вокругъ жемчужныя казныя строения и Успенской соборъ, 2 Для восточной бѣры, 3 Торговая  
 площадь, 4 Для мануфактурнаго завода, 5 Кварталъ подъ строениями Тимонина, Музейного дома, Гражданскаго, Сиротскаго и проч. Курьера: строений.  
 6 Для мануфактурнаго завода, 7 Для мануфактурнаго завода, 8 Для Кузница, 9 Валъ и ровъ къ ограниченію предместій.

ПЛАНЪ Воронежскаго Намѣстничества

Городу БРЮЧУ.

На подлинномъ написанъ собственною  
Ея Императорскаго Величества рукою:  
Быти по сему.  
Апрѣля 20 числа 1786 года.

0 50 100 150 200 Саж.  
Масштабъ въ Арш. дюймѣхъ 150 сажень.



Изъясненіе:

Состоитъ планъ строеніе Красное покрытіе толще-карминнаго, Зеленое съ пунктирною линіею, Подъ  
улицами & урочи. А Природныя Свободы угражающіеся блгоуспашествіемъ.

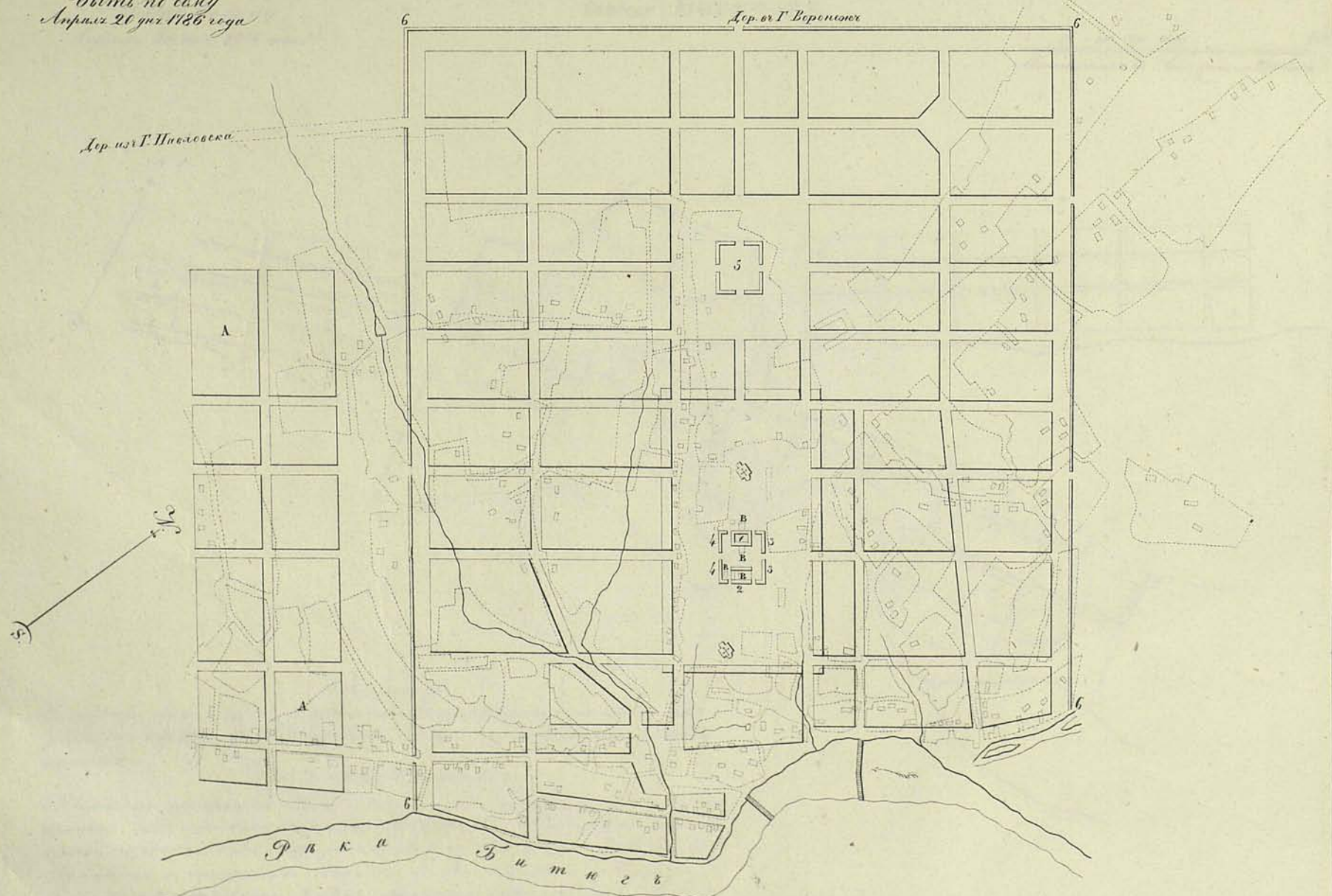
Синобъ прожектировано:

Кварталы покрытые свѣтло-карминнаго подъ карминнаго, а житою краскою подъ сероватомъ Казеннаго,  
Публичнаго и Обывательскаго дома и прочія строения. 1 Для Природныхъ свободъ 2 Для убогаго  
статуса Сероднигаго и помянутыхъ Полиціи. 3 Для Сельскихъ и Вишнихъ магазиновъ съ Кураторскими 4 Для  
Гостиннаго Двора. 5 Валъ и ровъ къ огражденію Города.

ПЛАНЪ Воронежскаго Намѣстничества  
Городу БОБРОВУ.

На подлинныхъ написанъ собственномъ  
Ея Императорскаго Величества рукою  
Бытъ по плану  
Апрѣля 20 дня 1786 года

0 50 100 150 200 Саж.  
Масштабъ вѣ Английскій 150 саженъ



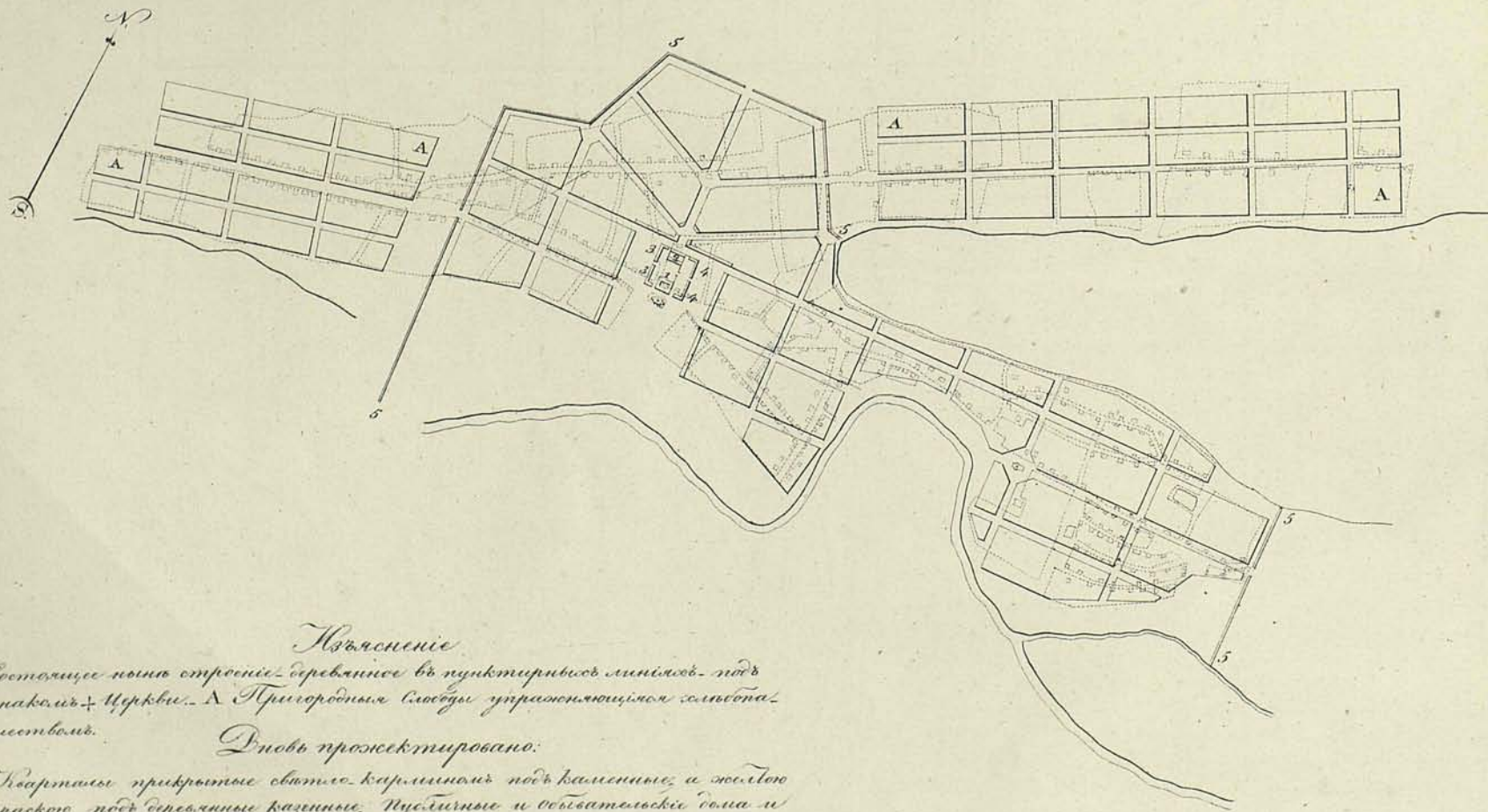
Изъясненіе:

Состоитъ планъ строенія каменныхъ покрытыхъ тѣлесъ каменныхъ, Черепичныхъ въ пунктирныхъ линияхъ, Подъмажаръ; урѣвилъ. А Пригородная Слобода  
ураженъ и ширея, каменностию. Въ Нова Пригородныя улицы и каменные строения  
Каменъ, прежде строены:  
Дворы, открытыя свѣтло, каменностию, а жальтою краскою подъ Черепичныя Казенныя, Публичныя и Общественныя дома и прочія строения  
1) Для Пригородныхъ улицъ 2) Для жилищности Городскихъ и помѣстныхъ Намѣстникъ 3) Для каменныхъ и каменныхъ Намѣстниковъ съ каменностию 4) Для каменныхъ  
Дорогъ 5) Для каменныхъ улицъ 6) Для въ рекахъ каменностию Деревъ

На подлинном написано собственною  
Ея Императорскаго Величества рукою:  
Быть по сему,  
Апреля 20 дня 1786 года.

ПЛАНЪ Воронежскаго Намѣстничества  
Городу БОГУЧАРУ.

0 50 100 150 200 400 Саж.  
Маасштабъ въ Арш. дюймъ 200 Саж.



Изъясненіе

Состоящіе поны строенія означены въ пунктирныхъ линияхъ, подъ  
знакомъ ✕ Церкви. А Пригородныя слободы означены голубымъ  
шествомъ.

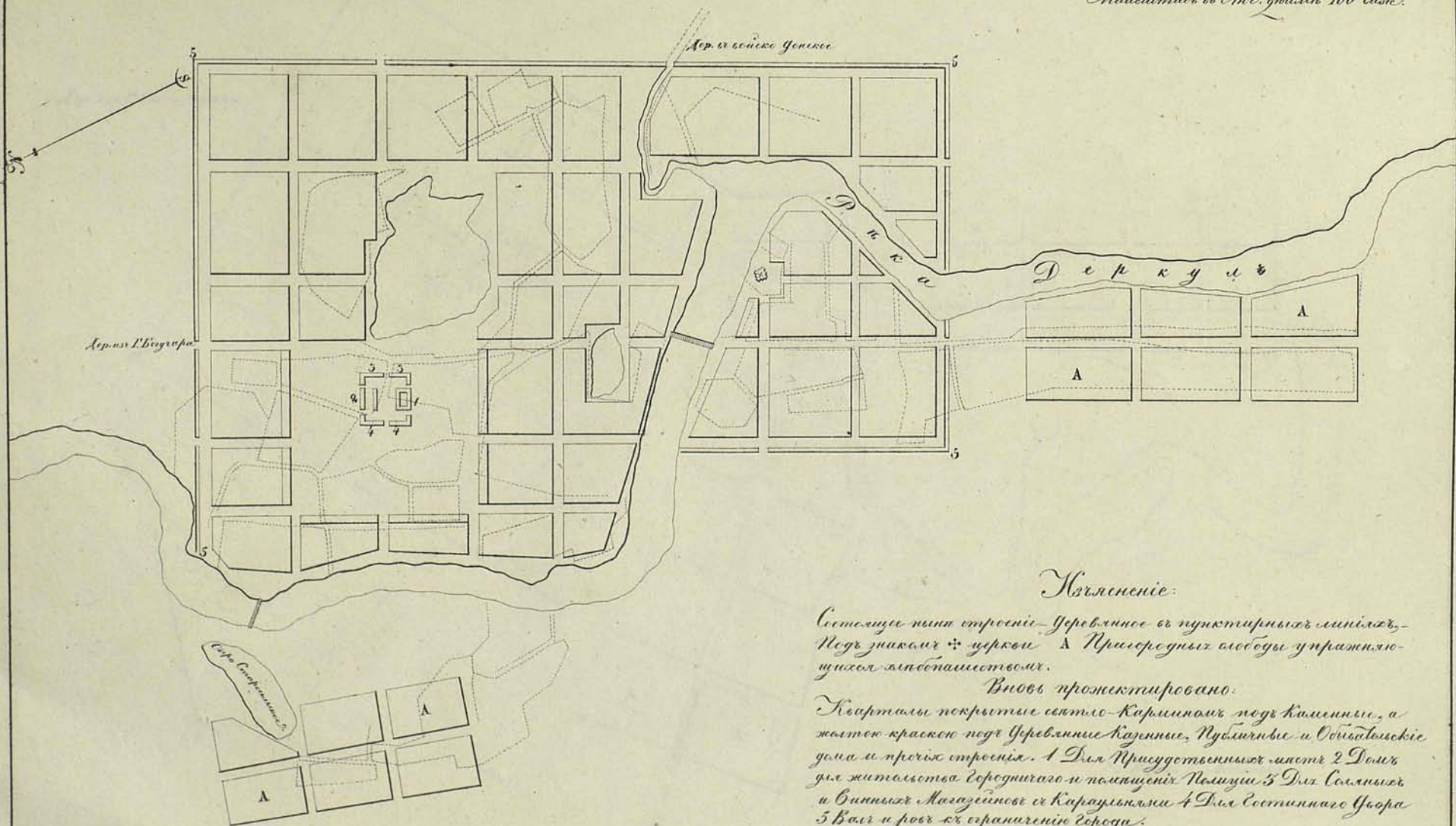
Дни проректировано:

Кварталы прикрыты свѣтло карминномъ подъ каминныя, и желтою  
краскою подъ армянныя казинныя, Публичныя и общественскія дома и  
прочія строенія. 1 Для присутственныхъ мѣстъ. 2 Для жительства  
Городничего и полиційскаго Начальника. 3 Для Сольницескихъ и винныхъ ма-  
газинновъ съ караульными. 4 Для казеннаго двора. 5 Валъ и ровъ къ  
ограниченію города.

На подлинномъ написано собственною  
 Ея Императорскаго Величества рукою:  
 Быть по сему.  
 Августа 20 дня 1786 года

ПЛАНЪ Воронежскаго Намѣстничества  
 Гораду БѢЛОВОДСКУ.

Масштабъ въ Саж. дюйма 100 Саж.



Изясненіе:

Состоитъ планъ строкій Деревлянскіхъ съ пунктирныхъ линіяхъ,  
 Подъ знаками ✦ церквей А Пригородныхъ слободы утраченныхъ  
 или опашеніемъ.

Вновь проектировано:

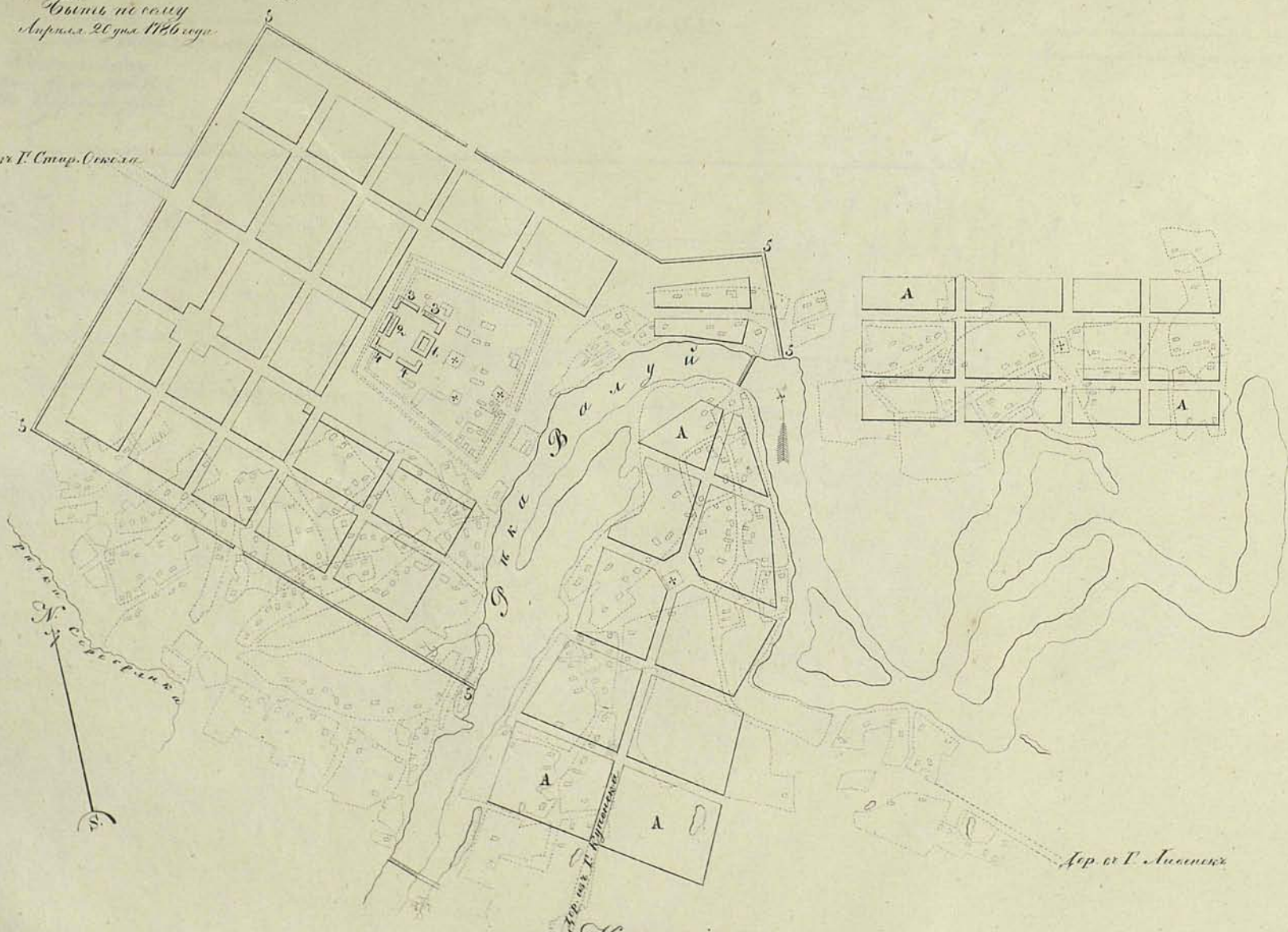
Кварталы покрытые сѣтло-Кашкиныхъ подѣ Каминны, а  
 желтою краскою подѣ Деревлянскіхъ Кашкиныхъ, Публичныхъ и Соборныхъ  
 дома и прочихъ строкій. 1 Для Приудельныхъ земель 2 Дома  
 для жительства Средняго и помѣщенія Польщии 3 Для Солдатъ  
 и Вспылыхъ Магазиновъ съ Караульнями 4 Для Востановаго Убора  
 5 Валъ и ровъ съ огражденіемъ Города.

ПЛАНЪ Воронежскаго Намѣстничества  
Города ВАЛУЙКАМЪ.

На подлинныхъ написанъ собственнымъ  
Ея Императорскаго Величества дѣломъ  
Быть по сему  
Апрѣля 20 дня 1786 году.

1 50 100 150 200  
Наимѣнѣе въ Асе урѣчи 150 саженъ

Дер. изъ П. Стар. Овсѣяна



Изъясненіе:

Состоящіи нынѣ строенія — въ пунктирныхъ линияхъ. Подъ знаками  $\ast$  церкви. А Природныя Слосоди  
упряжениа по узлу Лѣвой намѣстности.

Вновь проектировано  
Кварталы покрыты свѣтло-Кашинскихъ подѣ Кашинныя, а здѣсь кракшен подѣ серебряныя Кашинныя,  
Пудовинныя и Соборныя дама и прогнѣ строенія. А Для Природныя Слосоди 2 Для дѣл  
жизельства Средняго и поименныя Поименныя 3 Для Свѣтлыя и вышнѣя магазинныя съ карузильныя  
4 Для Восточныя Цвѣра 5 Для ирѣжъ къ сѣрашнѣныя Сорода

ПЛАНЪ Виремскаго Наместничества

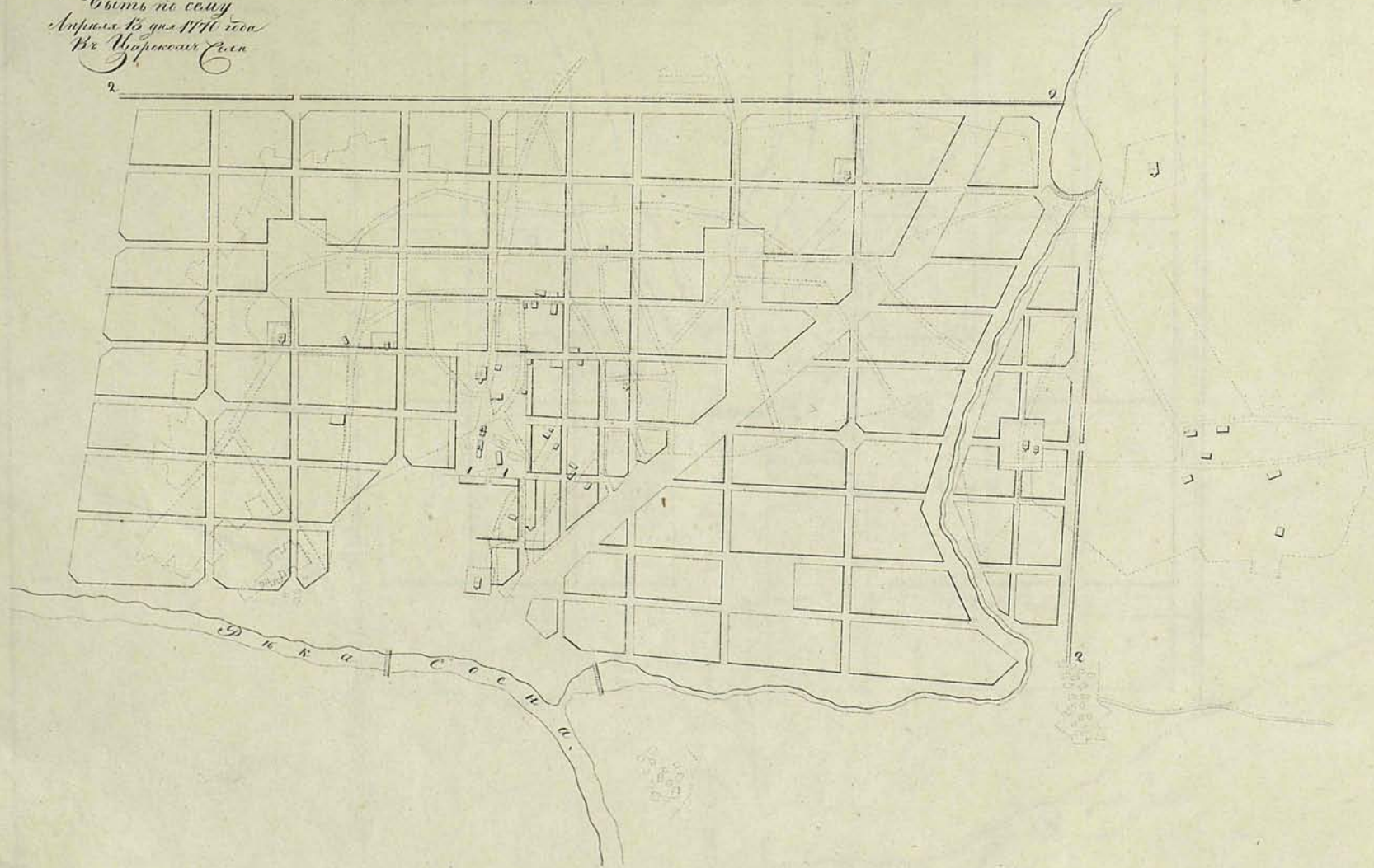
Городу Ельцу.

На подлинномъ написано собственноручно  
Ея Императорскаго Величества Рукѣи

Быть по сему  
Апрѣля 13 дня 1776 года  
Во Царскомъ Селѣ

0 50 100 150 200 Саженъ

Масштабъ в. на дюйма 150 саженъ



Изъясненіе:

Состоятся нѣкоторыя строения — Купеческія покрыты тѣмъ же Карминномъ, Деревянные въ извѣстныхъ  
мѣстахъ. Подъ знаменемъ: церковь.

Вновь проектированы

Кварталы покрыты свѣтло-Карминномъ подъ каменныя, а желтымъ краскою подъ дере-  
вянныя Купеческія, Публичныя и Общественныя дома и прочія строения.

1 Для торговельныхъ лавокъ 2 Для ихъ огражденія вѣрвѣи

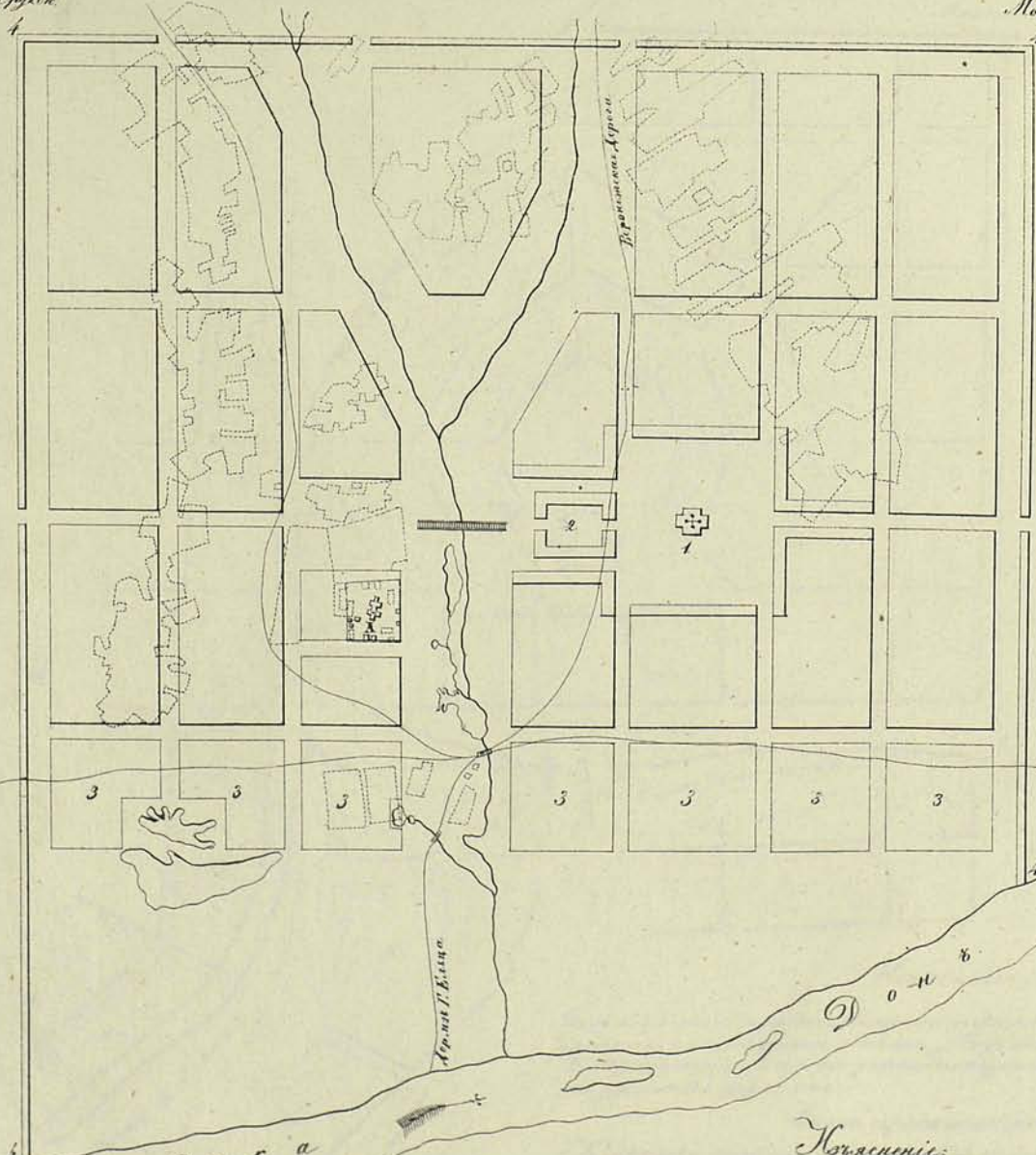
ПЛАНЪ Воронежскаго Намѣстничества

Городу ЗДОНСКУ.

На подлинномъ написанъ собственноручно  
Ея Императорскаго Величества указомъ  
Быти по сему  
Марта 19 числа 1782 года  
въ Санктпетербургѣ

0 50 100 150 200 Саж.  
Масштабъ въ Арш. унцяхъ 150 Сажень

Дер. и Любимихъ



Рѣка

Объясненіе:

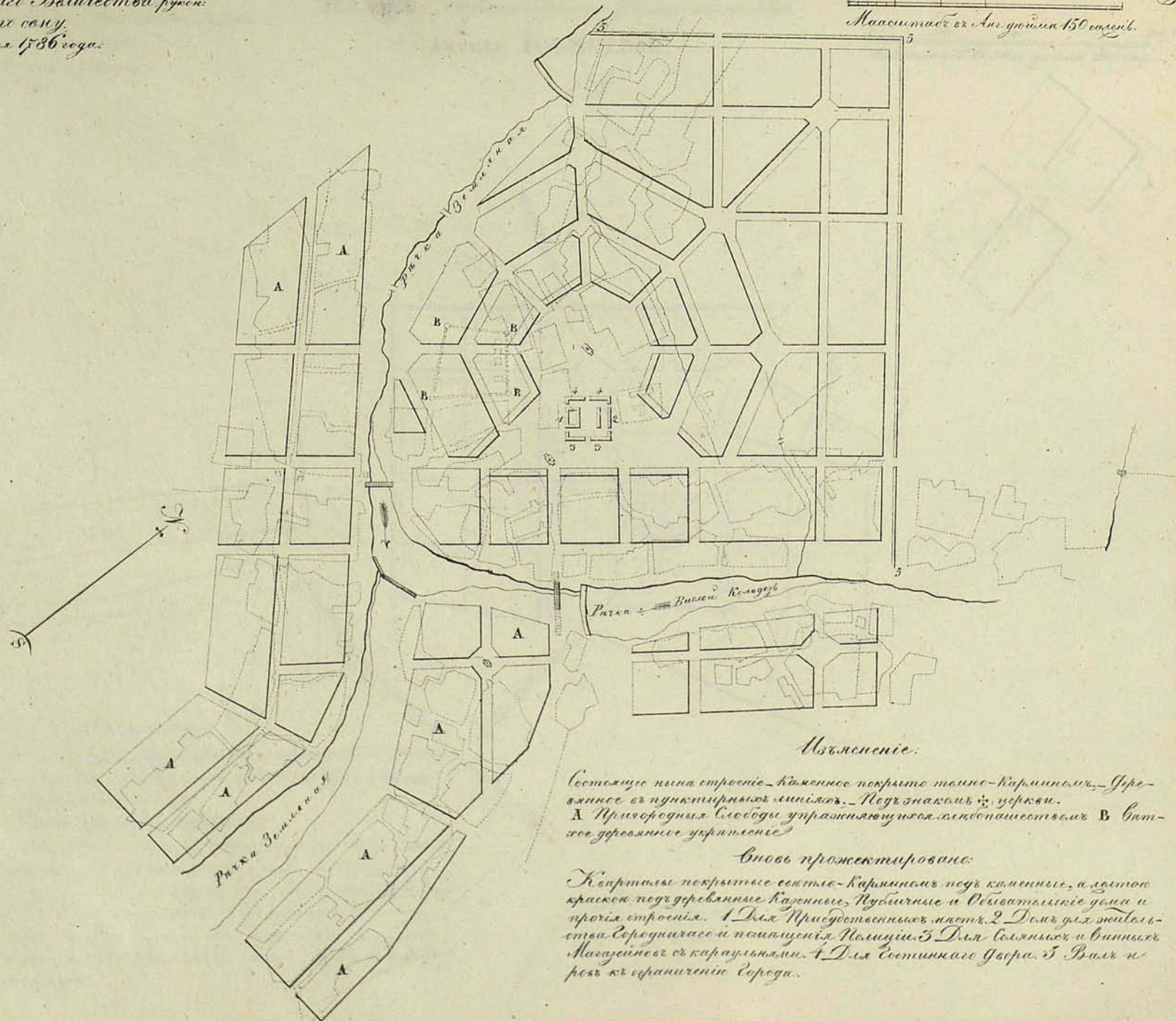
Состоятся нѣмнѣ строкіе - Кирпичное покрытие тѣмъ - Кирпичомъ, - Углубленіе въ пунктирныхъ линияхъ,  
подъ знаменъ - церкви А. Монастыря  
Вновь проектировано:  
Кварталамъ покрытыя свѣтло - Кирпичомъ, а дѣломъ краскою подъ управленіемъ  
Кирпичи, Пуріицкыя и Осѣватойскыя дома и прехіе строкіе 1 Для Соборной церкви 2 Для  
Теремной Лавки 3 Для Лавки и Серодова 4 Валъ и ровъ въ ораниженіи берега



ПЛАНЪ Воронежскаго Намѣстничества  
Городу ЗЕМЛЯНСКУ.

На подлинномъ написано собственною  
Ея Императорскаго Величества рукою  
Витъ по плану  
Апрѣля 20 дня 1786 года.

0 50 100 150 200 Саж.  
Масштабъ въ Арш. дюймъ 150 частей.



Измѣненіе:

Состоятъ изъ строеніе каменное покрыто талько-карминномъ, Дре-  
вянне въ пунктирныхъ линияхъ. Подъ знакомъ  $\ddagger$  церковь.  
А Пригородныхъ Свободъ управляющихся землевладѣльцевъ В Ст-  
ное деревянное управленіе.

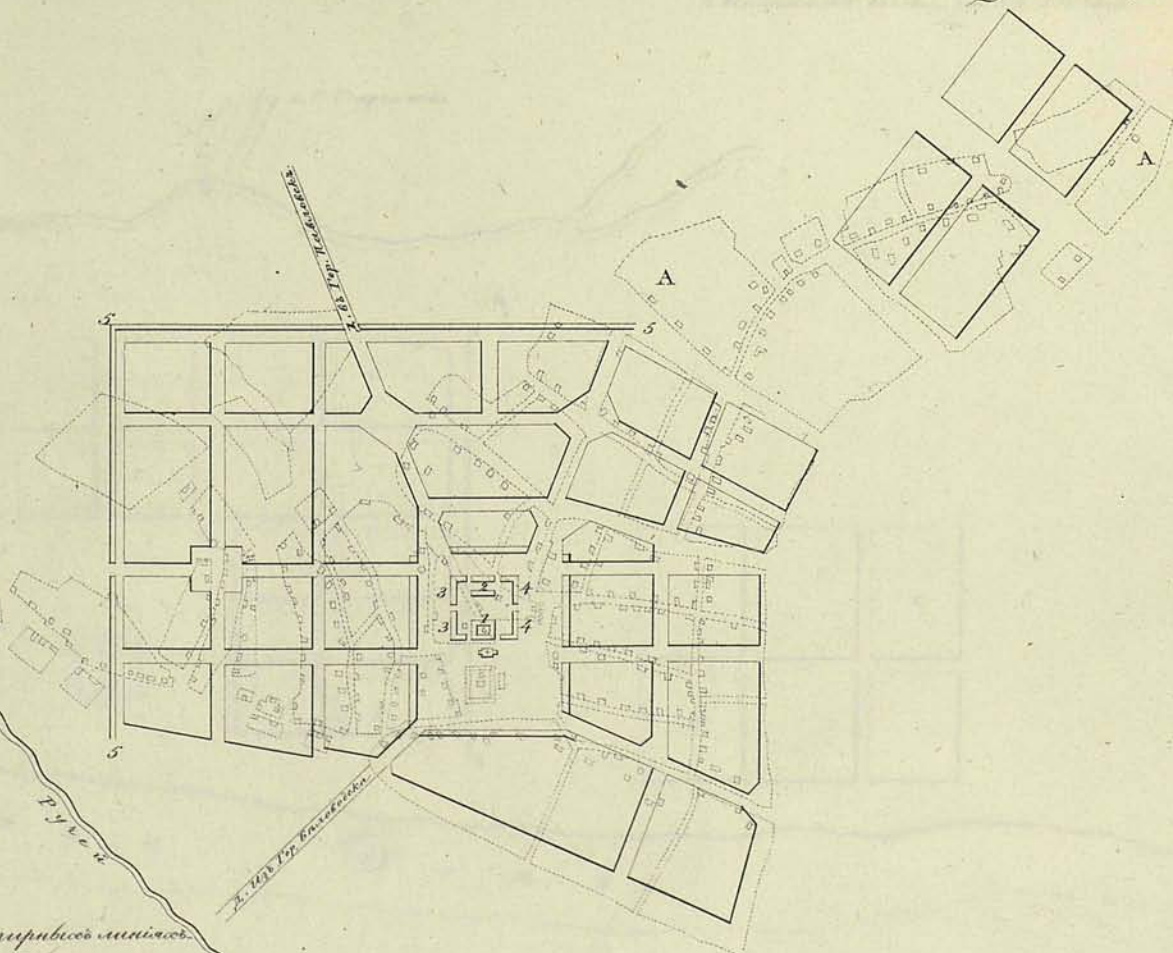
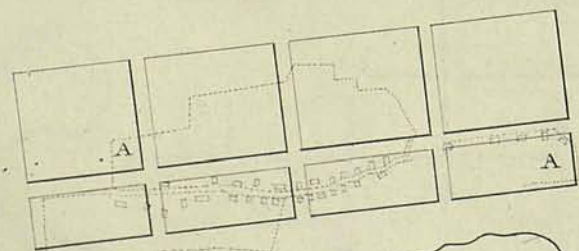
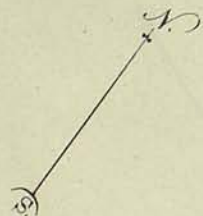
Вновь прожектировано:

Кварталы покрыты талько-карминномъ подъ каменныя, а дотомъ  
краскою подъ деревянныя каменныя, Кувачинныя и Обивочныя дома и  
прочія строенія. 1 Для Придворнаго двора. 2 Для двора земль-  
ства Воронежскаго и пашеннаго Нормана. 3 Для Солдатскихъ и Вишневыхъ  
Наказуемыхъ въ караульни. 4 Для Состиннаго двора. 5 Валъ и  
рѣзъ къ огражденію Города.

Наподлинной написано собственною  
Ея Императорскаго Величества рукою:  
Быть по сему.  
Апреля 20 дня 1786 года.

ПЛАНЪ Воронежскаго Намѣстничества  
ГОРОДУ КАЛИТВѢ.

0 50 100 200 Саженъ  
Масштабъ въ Англическихъ 100 Саженъ.



Озеро Подгорное

Ручей

Д. Ш. Г. П. Калитвская

Зачинка

Р. Донъ

Объясненіе

Состоитъ нынѣ стрѣние, сурованное въ пунктирившій линіахъ,  
подъ знаками: + Церкви. А Пригор. нынѣ Слобода, управ-  
ляющаяся Амбашанствомъ.

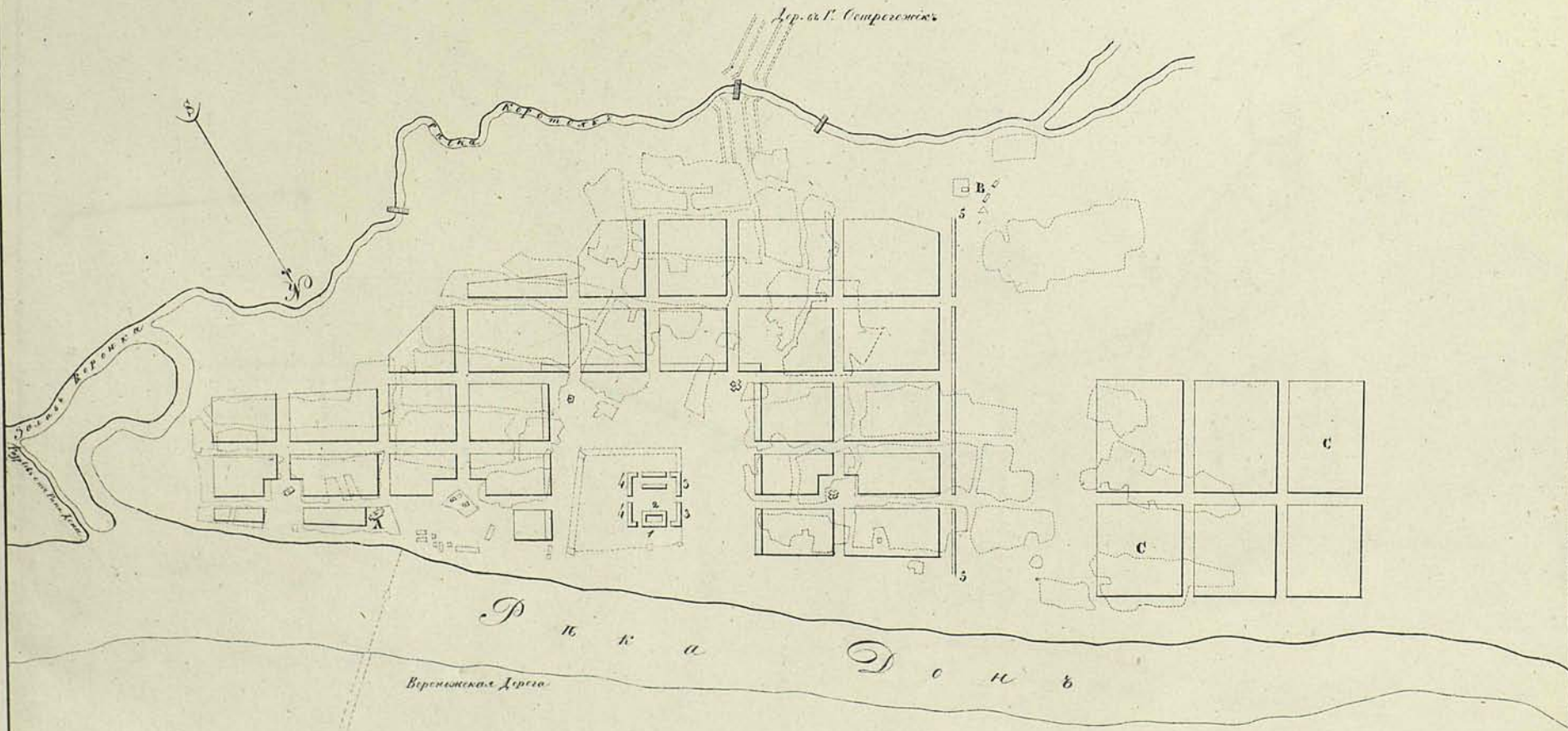
Вновь проектировано:

Кварталы прикрѣплены свѣтло-каршиной подъ каменные,  
а желтого краскою подъ деревянные каменные, пудлинныя и  
сѣвастопольскіе дома и прогія стрѣнія. 1 Для присутствен-  
наго мѣста. 2 Для жительства Городничаго, и полиц-  
мейстерскаго. 3 Для солонихъ и винныхъ магазиновъ  
съ караульными. 4 Для сестиннаго двора. 5 Дѣль и ровъ  
къ ограниченію города.

На подлинномъ написанномъ собственноручно  
Ея Императорскаго Величества рукою:  
Быть по сему.  
Апрѣля 20 числа 1786 года.

ПЛАНЪ Воронежскаго Намѣстничества  
Городу КОРОТКОЛЕУ.

0 50 100 150 200  
Масштабъ въ Арш. дюймъ 1:50 Саженъ.



Объясненіе

Состоятся планъ стрелки каменное прикрытие тѣсно каменный дуреванное съ пунктирныхъ линій - подъ знаками: Церкви. А Муромскій Монастырь. В Симбирскій заводъ. С Пригородныя слободы управленія полиціи и казеннаго двора.

Вновь проектировано:

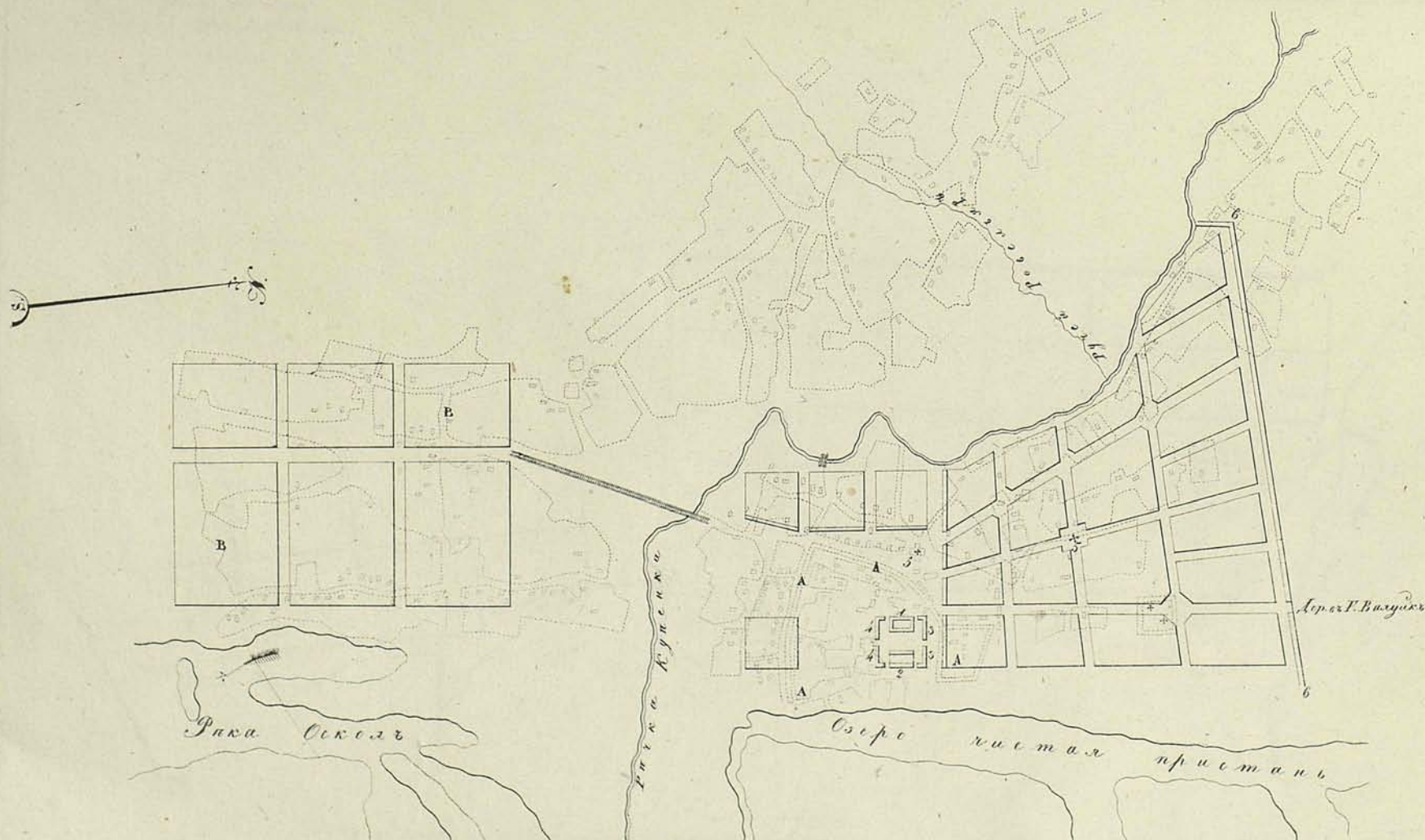
Квартала прикрытие светло каменный подъ каменныи, а желтого краскою подъ березинныи каменныи, пудовыи и обивательскіи дома и прегія стрелки. 1 Для приудостовныи мѣстѣ. 2 Для жительства Губернскаго и полиціи полиціи. 3 Для солдатыи и вышныи магазейновъ съ казенныи. 4 Для гостиннаго двора. 5 Вѣдь и ровъ къ ограниченію города.

ПЛАНЪ Верненскаго Намѣстничества

Городу КУПЕНСКУ.

0 50 100 150 200 сажень.  
Масштабъ отъ Аук. дюйма 150 сажень.

На подлинномъ писании собственноручно  
Ея Императорскаго Величества Рубенъ  
Бытъ по сему  
Апреля 20 дня 1786 года



Объясненіе.

Состоятъ планъ строенія въ пунктирныхъ линияхъ. Подъ знаками ☩ церкви А Старое украшеніе недвижимыхъ  
замкнутыхъ владѣній В. Пригородная площадь въ изображеніи выходящихъ изъ околицъ владѣній

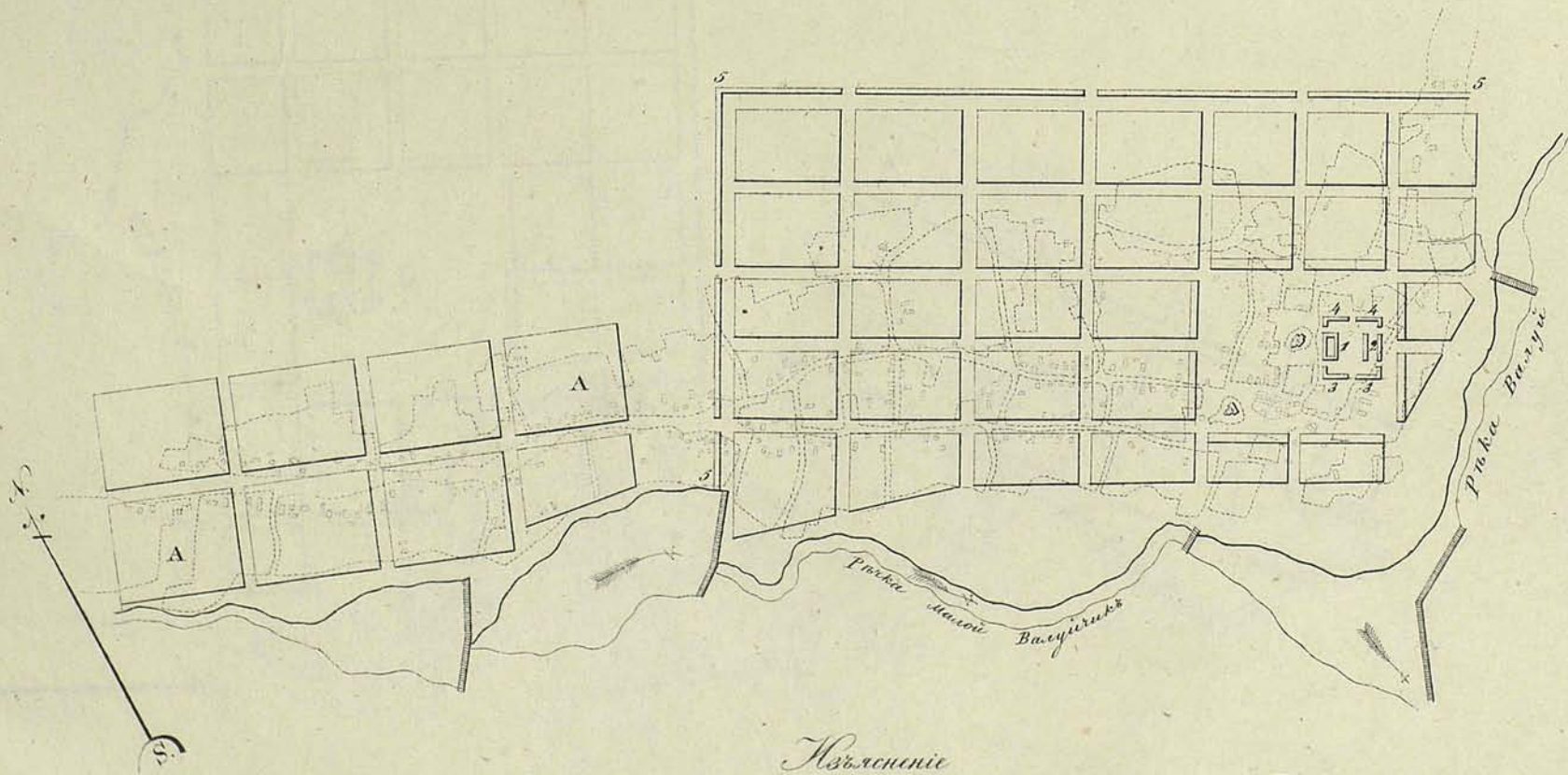
Всѣ прожектированы

Кварталы покрытыи свѣтло-карминныя подъ каменныя, а желтый краскен подъ дерянные каменныя, Пудлинныя и совѣтальныя дома и протія строенія 1 Для Приискусственныхъ мастей 2 Для жительства Героидичнаго и пашиннаго Намѣстни 3 Для Солдатовъ и вилннхъ Магазинныхъ съ Корпусами 4 Для востиннаго Флота 5 Для церкви 6 Валъ и ровъ къ огражденію города.

На основании плана, составленного  
 Его Императорского Величества, рукою:  
 Пяти по плану.  
 Апрель 20 числа 1786 года.

ПЛАНЪ Воронежскаго Намѣстническаго  
 Города ЛИБЕНСКУ.

0 50 100 150 200  
 Масштабъ въ Арш. дюймъ 150 Саж.



Изъясненіе

Состоящее ныне строеніе... обозначено въ пунктирныхъ линияхъ... подъ знаками: Церкви... А Природная  
 ограда представляющаяся естественностию.

Дно въ проектированно

Кварталы прикрытые садами каменные подъ каменные, а желтые краскою подъ деревянные камен-  
 ные, публичныя и общинныя дома и прочія строенія. 1 Для присудомственныхъ ипотек. 2 Для  
 для жительства Губернскаго и полиціиннаго полиціи. 3 Для садовъ и винныхъ магазиновъ съ  
 караульными. 4 Для казеннаго двора. 5 Для и ровъ къ огражденію города.

87

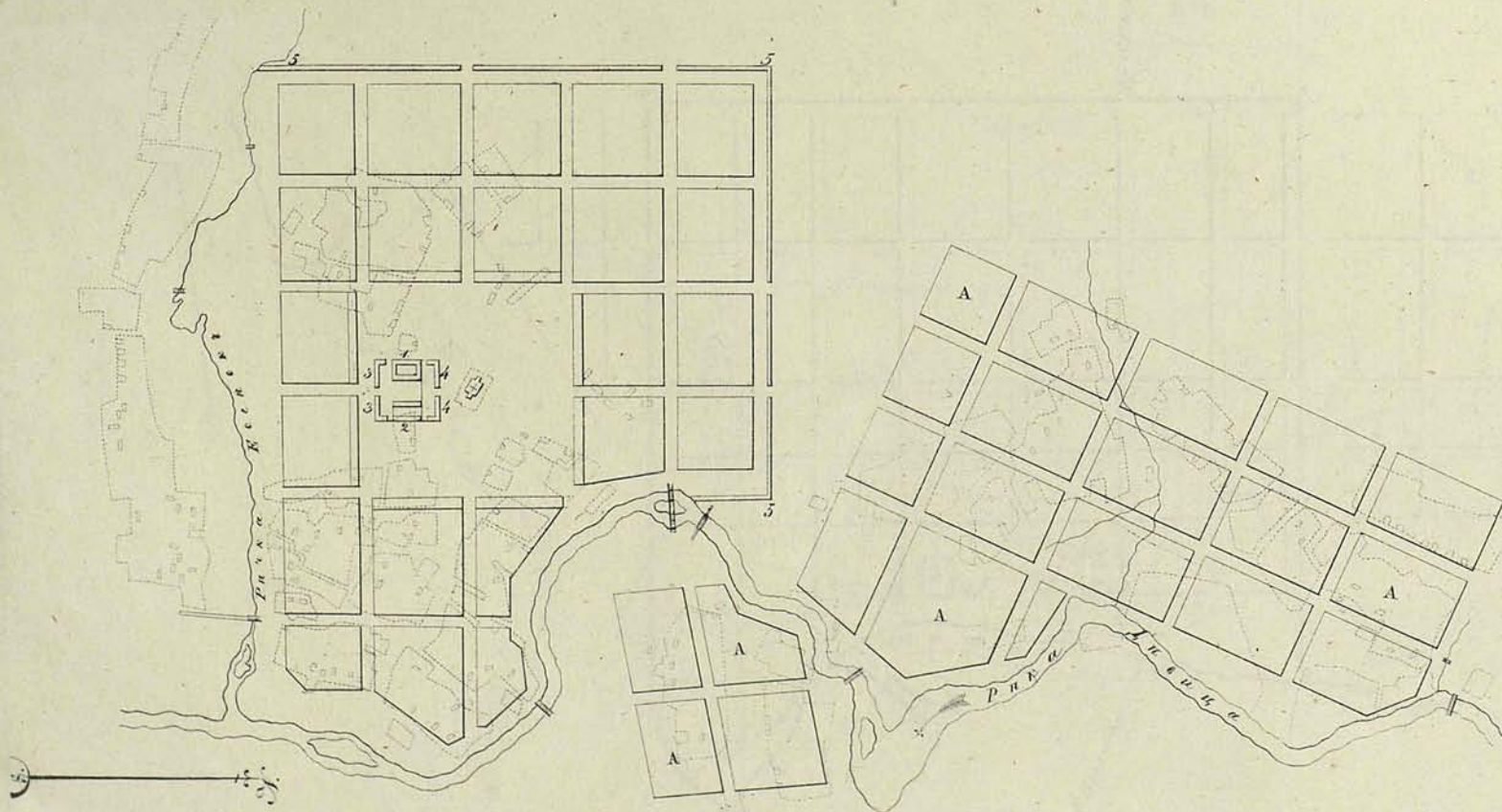
ПЛАНЪ Воронежскаго Намѣстничества

Городу НИЖНЕДВВИЦБУ.

На першнемъ писаномъ съставленъ  
Ея Императорскаго Величества рубенъ  
Бытъ по плану  
Апрѣля 20 дня 1764 года.

0 50 100 150 200 Саженъ

Масштабъ ея Императорскаго Величества 150 саженъ.



Деревня Воронежца

Изъясненіе:

Состоитъ планъ стрѣеніе отъ пунктирныхъ шпалей, поутрѣхъ  $\dagger$  церкви. А Принадлежитъ свобода угра-  
ждающихся каменщиковъ.

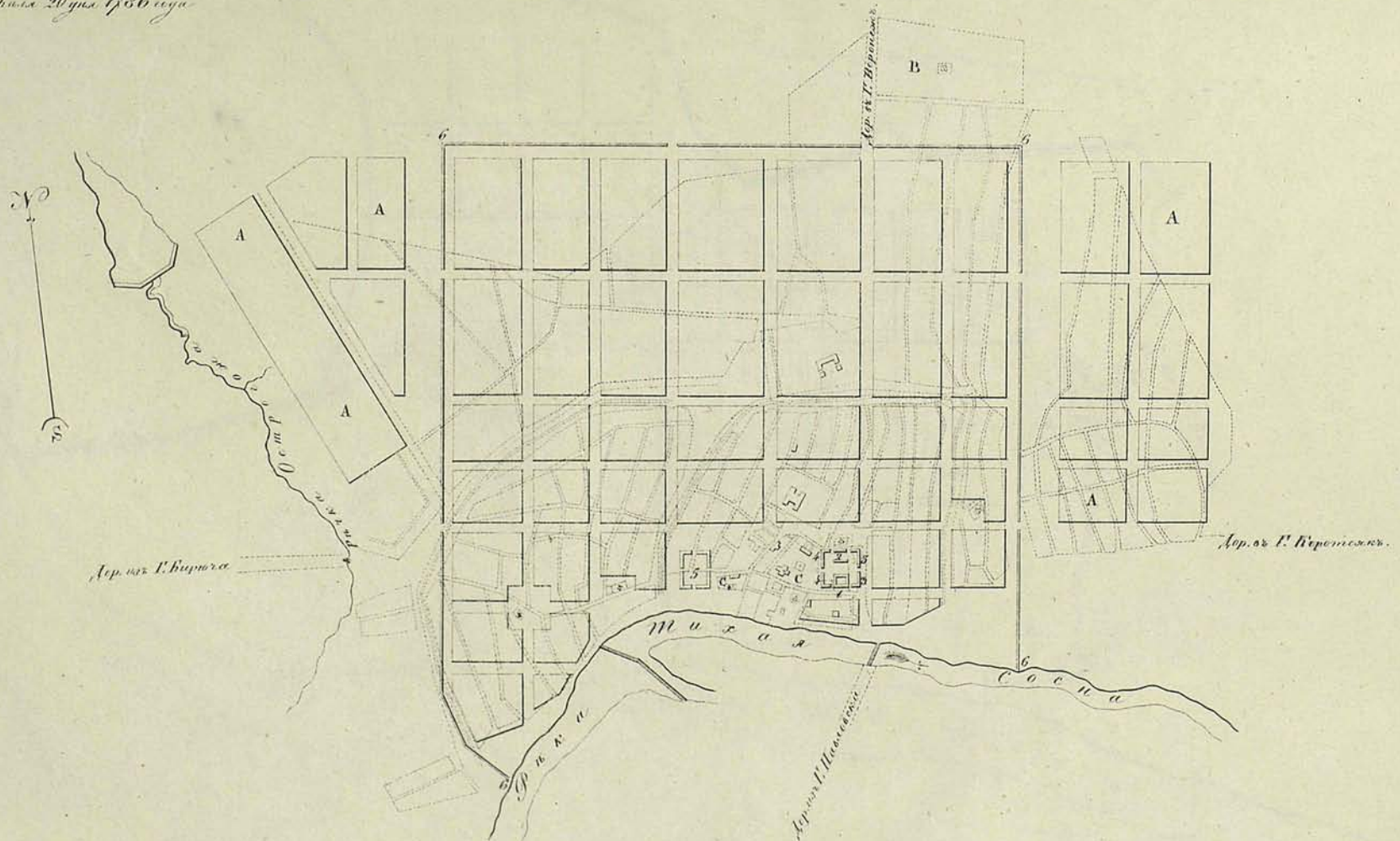
Всѣ въ проектироване:

Кварталы покрыты камнемъ карривныхъ подъ колонны, а каменъ крашенъ подъ дубовыя Кирпичныя, Публич-  
ныя и Общественныя дома и прѣсія строения. 1 Для Крашеуостановочныхъ мастей 2 Для жительства Геродничего  
и псалмунья Псалмуня 3 Для Солдатъ и Винныхъ Магазиновъ и Караульныхъ 4 Для Состиннаго Двора 5 Вала  
и ровъ къ огражденію Герода

ПЛАНЪ Воронежскаго Наместничества  
Города Острогжскаго.

На подлинномъ написанъ собственномъ  
Ея Императорскаго Величества рукою.  
Быть по сему  
Апрѣля 20 дня 1786 года.

0 50 100 200 400 Саж.  
Масштабъ ея. Въ дюймахъ 200 саженъ



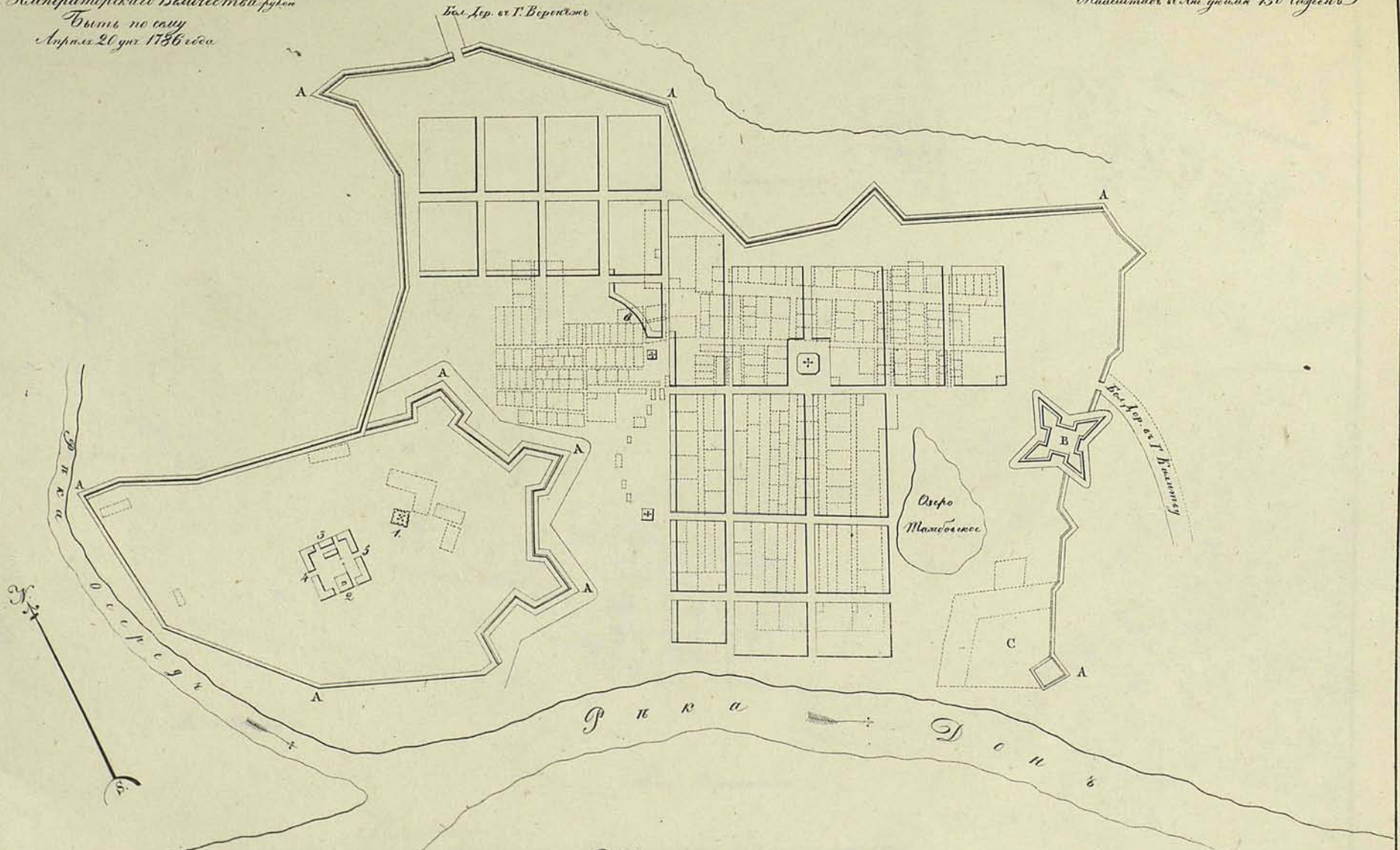
Изъясненіе:

Состенныя мѣста стрѣныя. Каменные покрыты толсто-карнишемъ. Укрепленье отъ проектируемыхъ линійжъ. Подъ знаками  
✧ урѣки А Пригородныя Сосѣды угрожавшіяся жидостностию В Кладбище С Замѣтныя Ловобѣжи  
Вновь проектированы:  
Партыны покрытыя свѣтло-карнишемъ подъ каменныя, а жѣлтыя краскою подъ сѣревяныя каменныя. Публичныя и  
Воинскыя дома и урѣки стрѣныя 1 Для Природствительныхъ мѣстъ 2 Для жительства Средняго и  
починенія Полиціи 3 Для Солдатъ и винныхъ магазейныхъ съ караульничи 4 Для дворянскихъ Урѣки 5 Для мѣ-  
стнаго Лескаго 6 Для и раздѣла къ ограничению города.

ПЛАНЪ Воронежскаго Намѣстничества  
Городу ПАВЛОВСКУ.

На починкахъ писанъ собственнѣю  
Ея Императорскаго Величества рукою  
Чити по саку  
Апрѣля 20 дня 1786 года

Масштабъ въ Арш. унцияхъ 150 (линейн.)



Нъясненіе:

Состѣланъ планъ строеній - каменныя покрыты толще кирпичемъ, - уровненыя въ пунктирныхъ линияхъ подъ знаками: \* церкви  
A Старинная Крѣпость съ Цитаделюю B Райъ Города C Капитанской Адмиралтейской Губернѣ

Вновь прожектированы:

Кварталы покрыты свѣтло-кирпичемъ подъ каменными, а здѣшныя красныя подъ деревянными каменныя, Публичныя и  
Общественныя дома и протѣ строенія

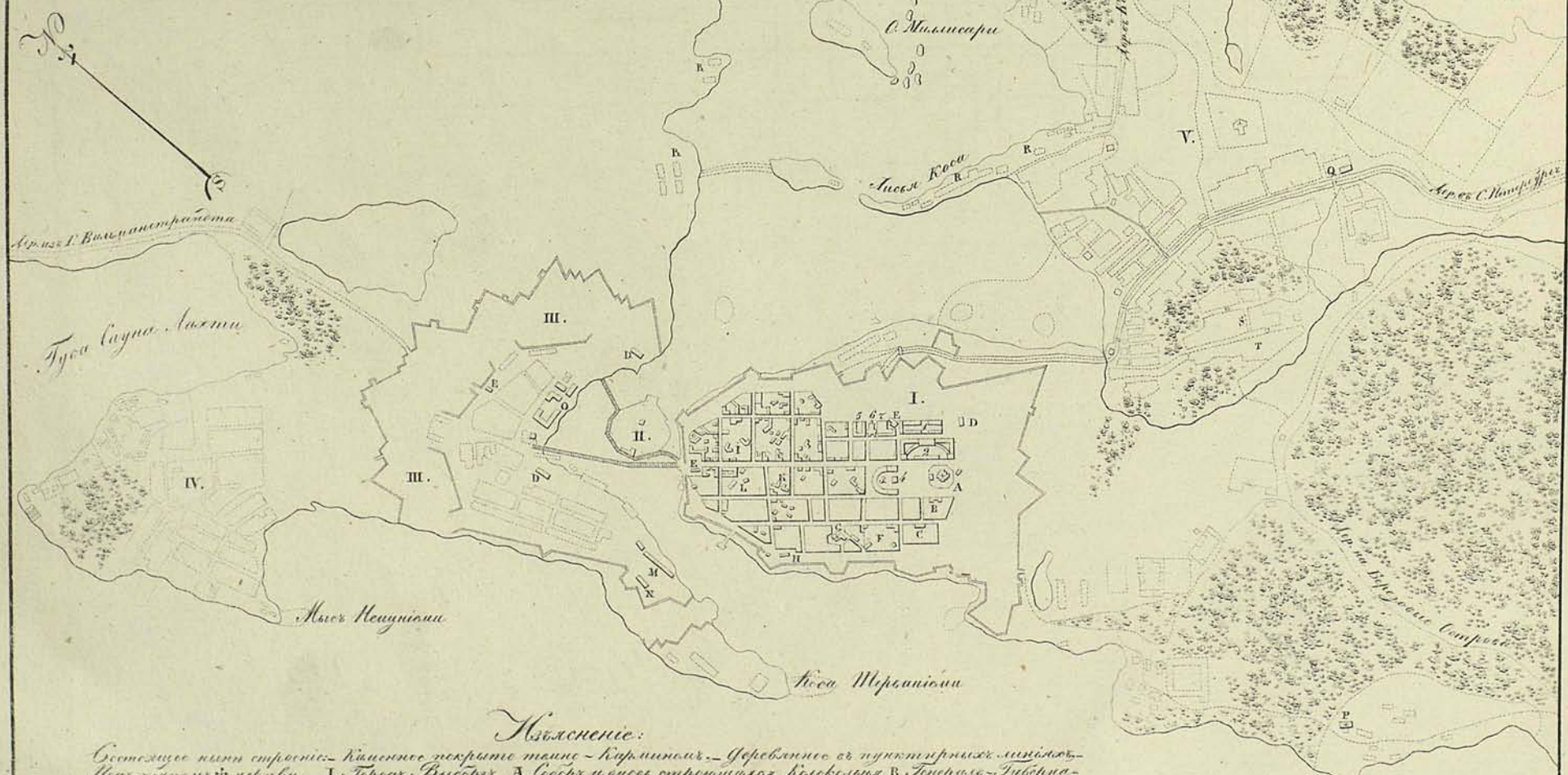
1 Для Севернаго церкви 2 Для Присутствіеннаго иждивѣ 3 Для административнаго и полиційнаго Помѣщенія 4 Для  
Свѣтлицы и Виннаго Магазиннаго съ Кухонными 5 Для вѣстнаго Угера 6 Для Малочисленнаго Лавскѣ



На нижнихъ написано собственн  
 Его Императорскаго Величества рукою  
 Дити по плану  
 Августа 14 числа 1794 года  
 В Санктпетербургѣ

ПЛАНЪ Губернскаго ГОРОДУ  
 ВЫБОРГУ.

Масштабъ въ Арш. дучинъ 200 сажень в  
 50 100 150 200 Арш.



Объясненіе:

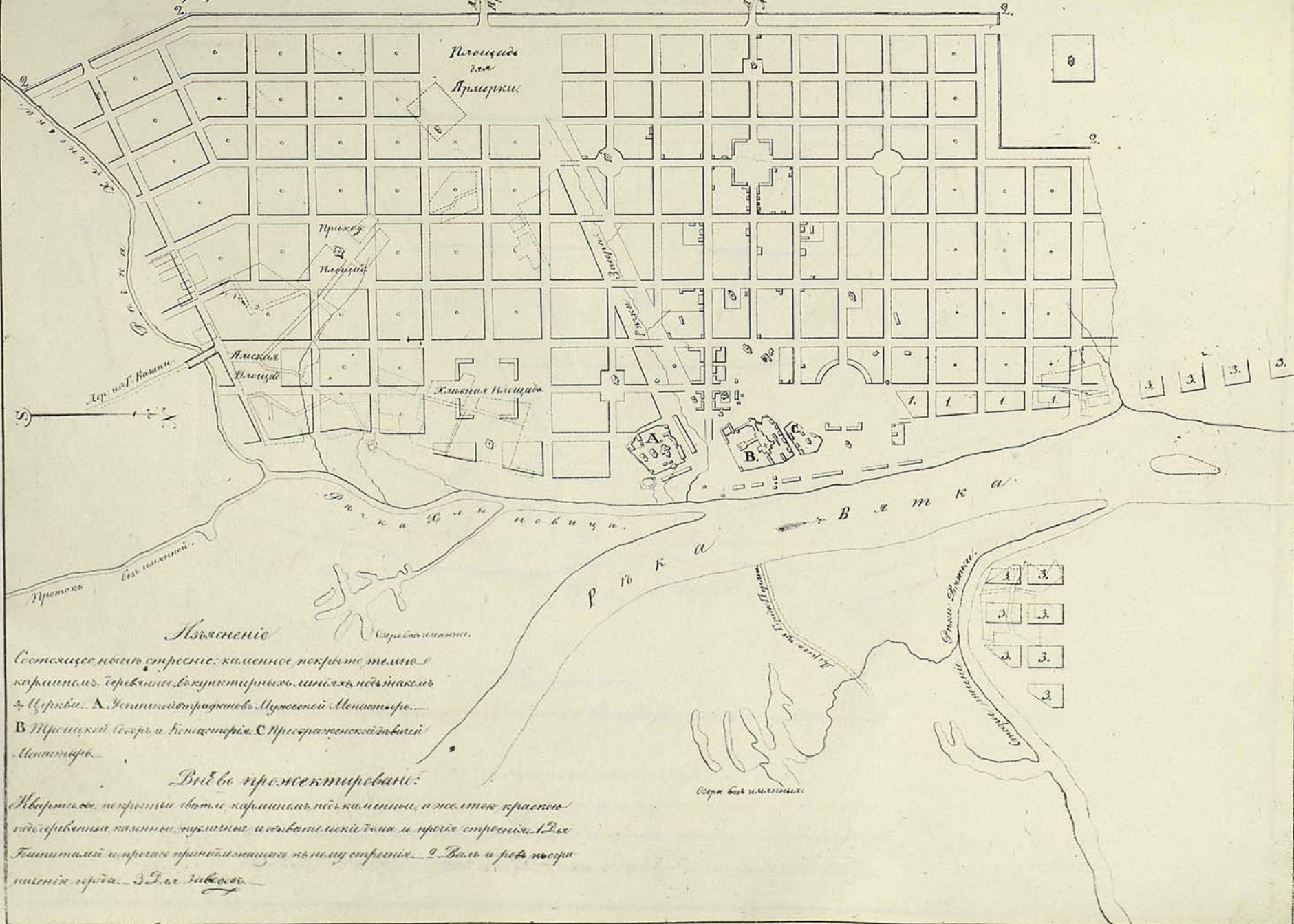
Соборное каменное строеніе - Каменное покрытое талью - Кирпичное - Деревянное съ штукатуренными мѣстами -  
 Кирпичное въ дѣржави I. Городъ Выборгъ, А. Соборъ и бѣлыя штукатуренная Католическая, В. Топографско-Губерни-  
 терской дачи, С. Дача для Артиллерійскихъ Штабовъ и Офицеровъ съ Чинаузаулами и Котельными, Д. Море-  
 ловые порохи, Е. Кирдусурда и Тауптаскаты, Ф. Артиллерійской пушечной дачи съ Казаринами, Г. Финская цер-  
 ковь, В. Кирдусурда, Ж. Кирдусурда и Кирдусурда, И. Губернской дачи, К. Шлихтенскія Ко-  
 лѣвцы съ Казаринами, II. Шлихтенская Крѣпость, III. Карлсрутинская Крѣпость, М. Запасныя провіантскіе  
 магазейны, Н. Казарина, О. Военной дачи съ дачей, IV. Выборгское Предмѣстіе, V. Санктпетербургскіе  
 Предмѣстіе, Р. Казарина при Кирдусурдахъ, Q. Босудачина, В. Ласточьи острова, S. Кольцо Слобода  
 Т. Новая Слобода  
 Виссы пржеактировано.  
 Кирпичное покрытое талью - Кирпичное подъ каменными Казаринами, Пустынные и Соборныя улицы и прѣдѣ-  
 лагоушенія, 1. Дача Кирдусурда, 2. Дача Придусурденскія мѣста, Свѣтлицкаго и Дача Свѣтлицкаго дачи,  
 3. Дача Свѣтлицкаго дачи, 4. Дача дачи Свѣтлицкаго Общества, 5. Дача Главнаго Народнаго Училища, 6. Дача  
 Кирдусурда - Свѣтлицкаго дачи, 7. Дача Кирдусурда.

Видъ Малаховскаго Суда.

На подлинномъ написано собственною  
Его Императорскаго Величества рукою:  
Вотъ посылку.  
Марта 23 дня 1812 года.  
Во С. Петербургъ 2

# ПЛАНЪ Губернскаго Города ВЯТЬКЪ

С. № 100, 150, 200, 250  
Масштабъ футахъ: 1 дюймъ = 250 саженей



## Изъясненіе

Состоятся новыя строения: каменные покрыты темной  
карминной, сѣрашиса, волжскія кирпичи, шпатель, пѣнзаконъ  
Церкви: А. Успенской и Фроловской Муромской Монастырь.  
В Троицкой церкви и Княжеской С. Тригубернскаго дворянскій  
Монастырь.

## Виды проектированы:

Животные, покрыты свѣтлы карминныя, пѣнзаконъ, красныя  
пѣнзаконъ каменны, мушкетеры, и сѣрашиса, пѣнзаконъ и прокъ строения. 1. Дѣ  
Тригубернскаго и прокъ проектированы къ полу строения. 2. Дѣ и рефъ проекти  
тисахъ, рефъ. 3. Дѣ забора.

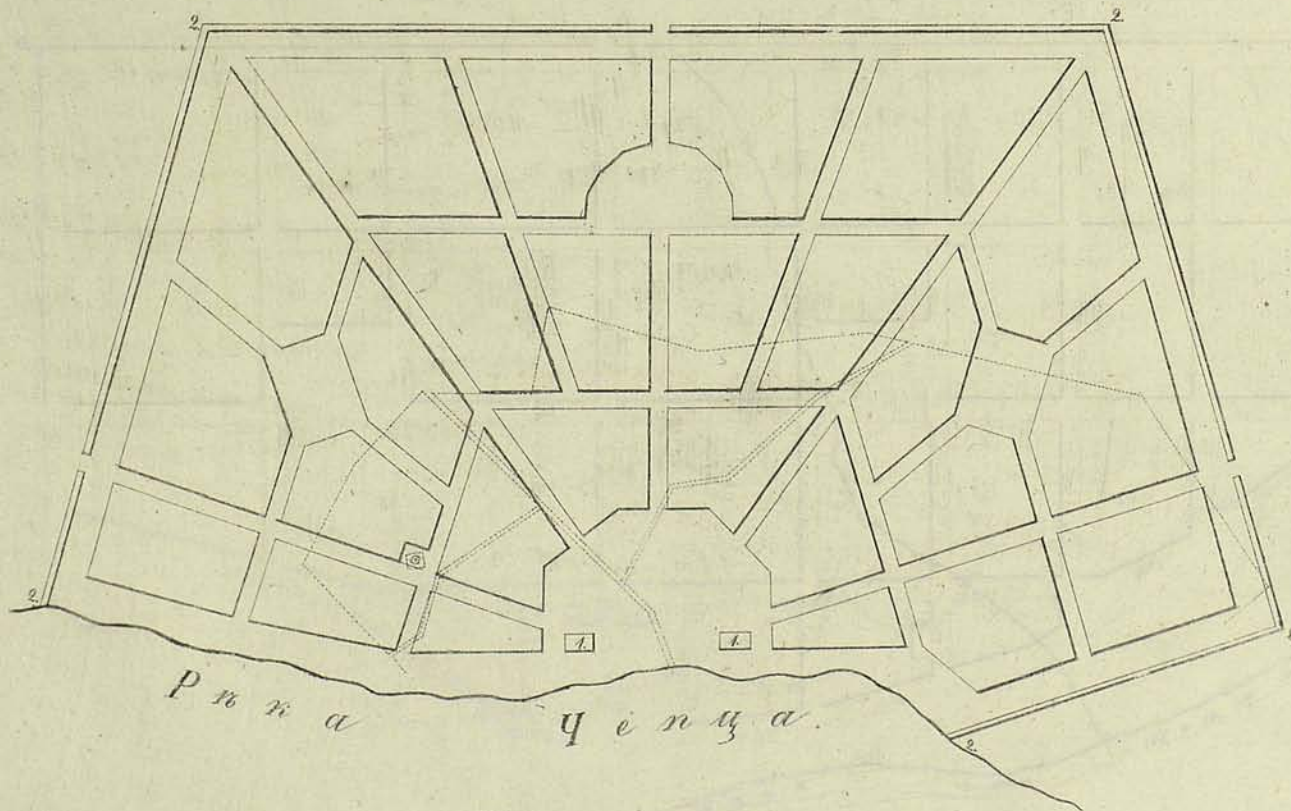
На подлинном написано собственноручно  
Ея Императорского Высочества

Большой князь  
Августа Ксавриевича  
В Черском Сель.

# ПЛАНЪ Вятскаго Наместническаго

## Городу ГЛАЗОВУ

Масштабъ в 100 Саженъ



### Изъясненіе

Состоятся чинь строения деревянныя въ пунктирныхъ линияхъ, подъ  
знакомъ \* Чертой.

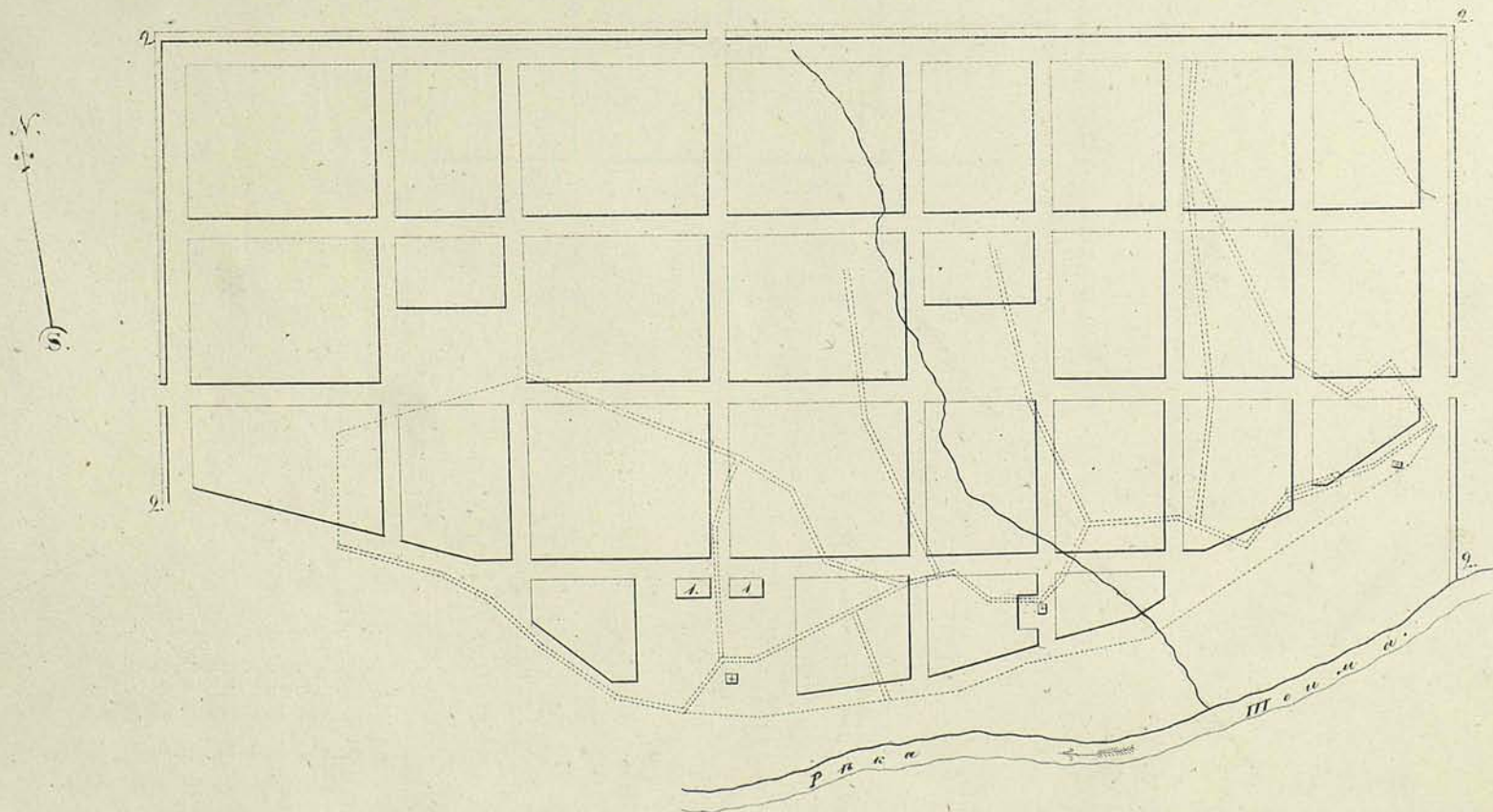
Вновь проектировано.

Чинамъ, покрытыя свѣтло карминомъ подъ камнемъ, а желтою  
краскою подъ деревянныя казенныя публичныя и частныя дома и прочія  
строения. 1 Для присутственныхъ мѣстъ. 2 Валъ и ровъ въ границахъ города.

На планшетах написаны собственноручно  
Е. И. Иературского Величества рисунок:  
Взят по плану  
Анжени Вильяма 1774 года  
в Мунхенге по плану.

ПЛАНЪ. Вятскаго Наместничества  
Города Е. ИАБУГІЬ.

0 50 100 200 Саж.  
Масштабъ въ Анг. Дм. ил. 100 Саж.



Изъясненіе

Состоитъ изъ стрелы, каменные покрытие тѣсно кармилы, деревянное въ пунктирныхъ  
линейхъ подъ знаками Мунхенге.

Вновь прожектировано.

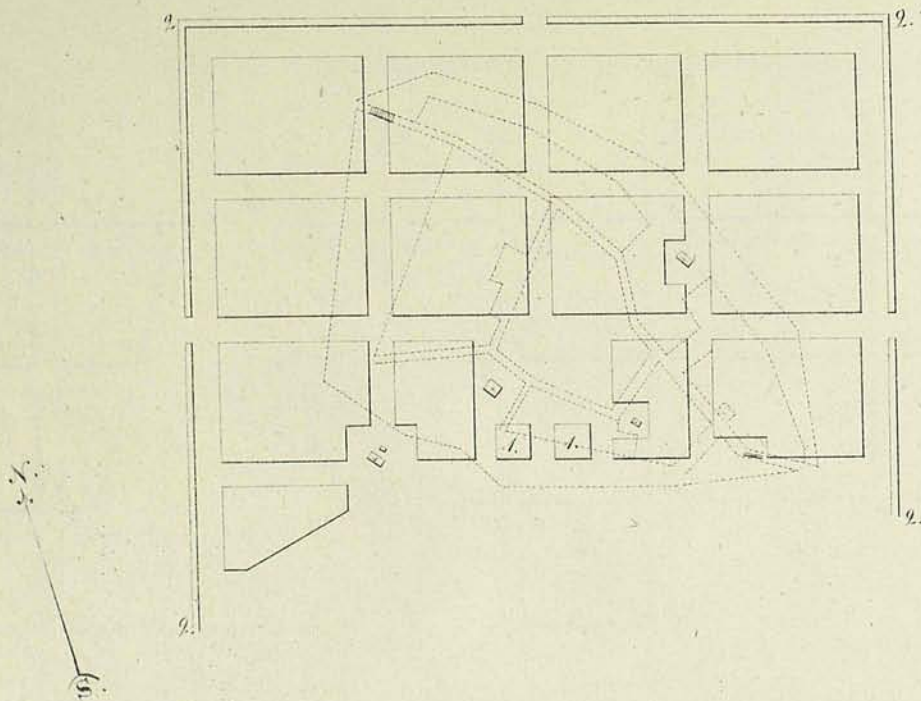
Кварталы, покрытие тѣсно кармилы, подъ каменныя, а также краской подъ деревянными ками-  
ны, публичныя и соборныя дома, и прочія стрелы. 1 Для присутственныхъ мѣстъ, 2 Для  
и рева въ ограниченія города.

На основании поименованного  
Ея Императорского Высочества герцога:

Бата по плану  
Августа Козма 1784 года  
Волгарского Сель.

ПЛАНЪ Вяткова Намѣстничества  
Городу КАИГОРОДУ.

0 50 100 200  
Масштабъ 60 Арш. въ 100 Сажен.




Изъясненіе

Составлено по плану струсеніе, деревянное въ перспектив-  
ной линіи, по знакамъ: Церкви.

Вновь проецировано:

Кварталамъ, покрытые свѣтло карминныя, подкраски  
или, а по улицамъ красныя подкраски, казенныя, му-  
шкетерскія и солдатскія доли и противъ струсенія.

1. Для присоединенія ильми. 2. Валь и ровъ  
къ сраженію и рѣка.

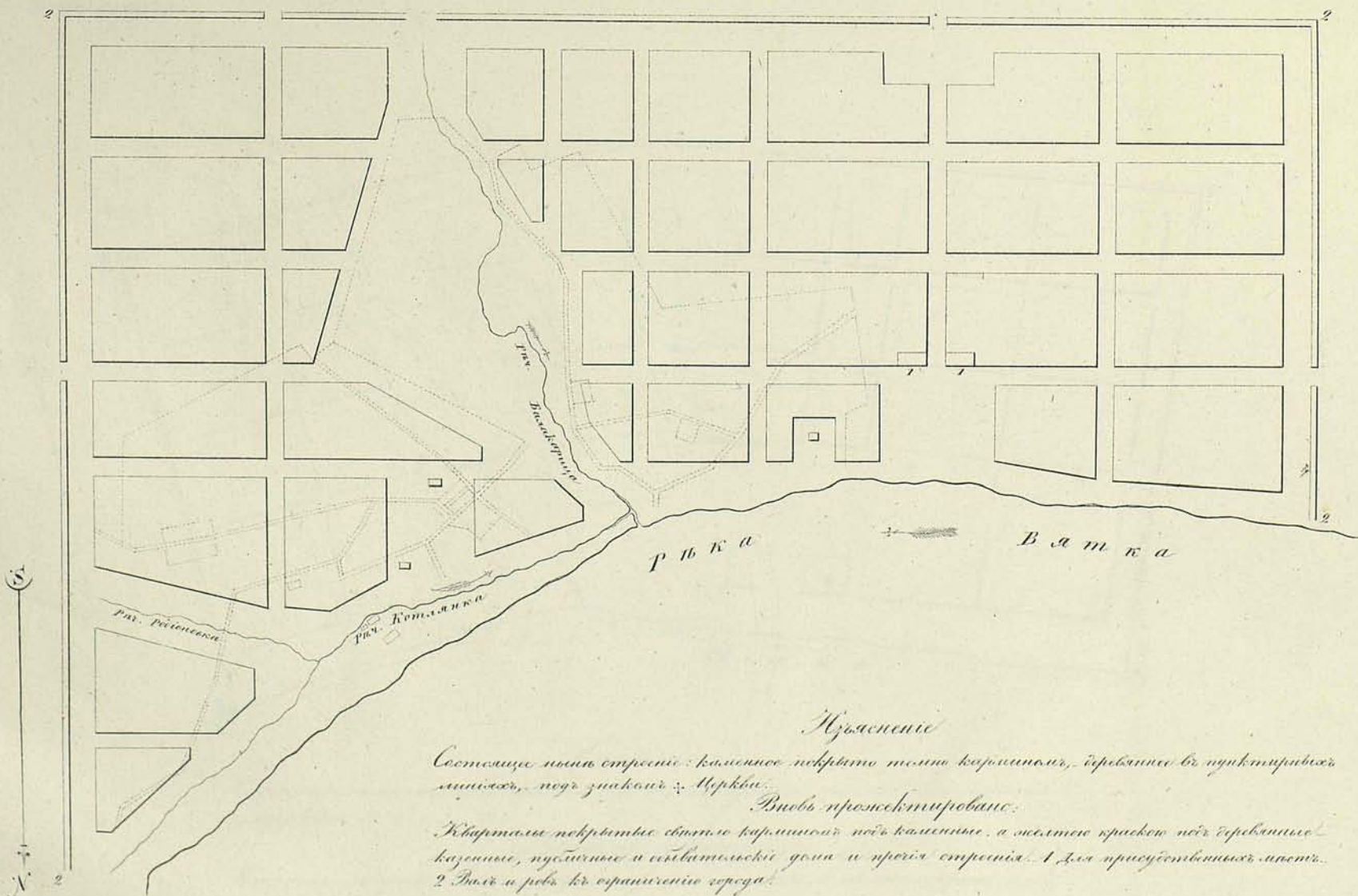


На подлинномъ написано собственноручно  
 Его Императорскаго Величества рукою  
 Двѣть по плану.  
 Высочайше Взята 1784 года  
 въ Царскоселенскомъ Коллежѣ.

ПЛАНЪ Вятскаго Намѣстничества

Городу БОТЕЛЬНИЧУ.

Масштабъ вѣдъ дѣлитъ 100 Сажень.



Объясненіе

Состенлице поныя стрѣны: каменное покрываю тѣмъ карнишомъ, дѣрвянное въ пунктирныхъ  
 линіяхъ, поныя знакомъ: Церковь.

Виды проектированы:

Кварталамъ покрываю тѣмъ карнишомъ поныя каменное, а остальное краскою поныя дѣрвянное  
 каменное, публичное и сѣвѣтискіе дома и прочія стрѣны. 1 Для присутственныхъ мѣстъ.  
 2 Для и рѣвъ къ огражденію города.

18

На основании писемъ съобщенныхъ  
Ея Императорскаго Величества Курьеромъ:

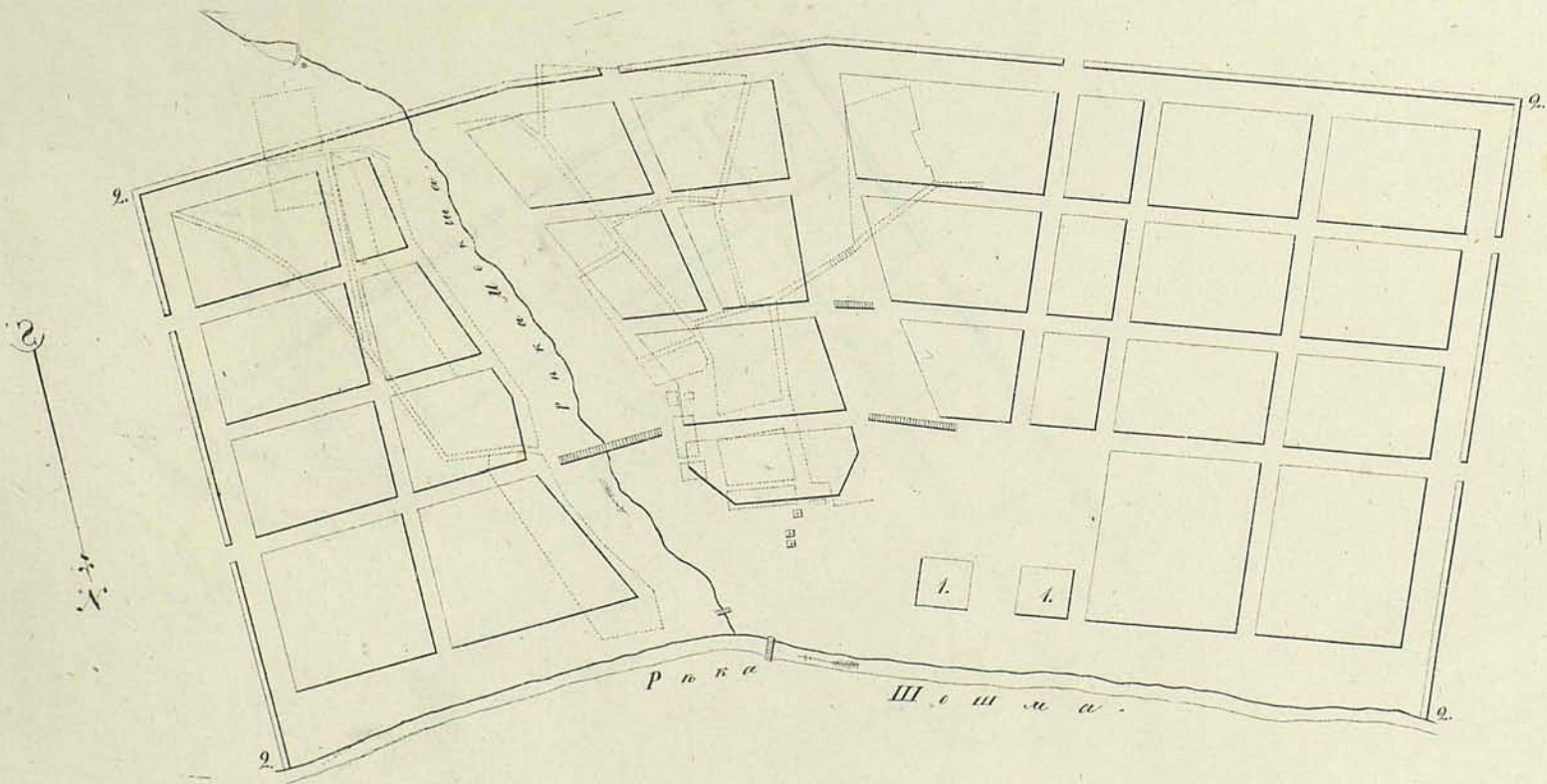
Битюжанину.

Владимиру Васильевичу.

Въ Мезеньскомъ Городѣ.

ПЛАНЪ Вятскаго Намѣстническаго  
Города МАЛМЫЖУ.

0 50 100 200 Саж.  
Масштабъ 60. Аршинъ въ 100 Саж.



Изъясненіе

Состоитъ изъ мнѣхъ стрѣлокъ: іероглифы въ пунктирныхъ линияхъ подъ знаменъ  
\* Мерквы.

Внѣсь проектировано:

Нефтяныя, открытое свѣтло карнизы и въ каменныхъ, а желтого краскою въ  
серыхъ и каменныхъ, публичныя и общественныя дома и улицы стрѣлокъ.

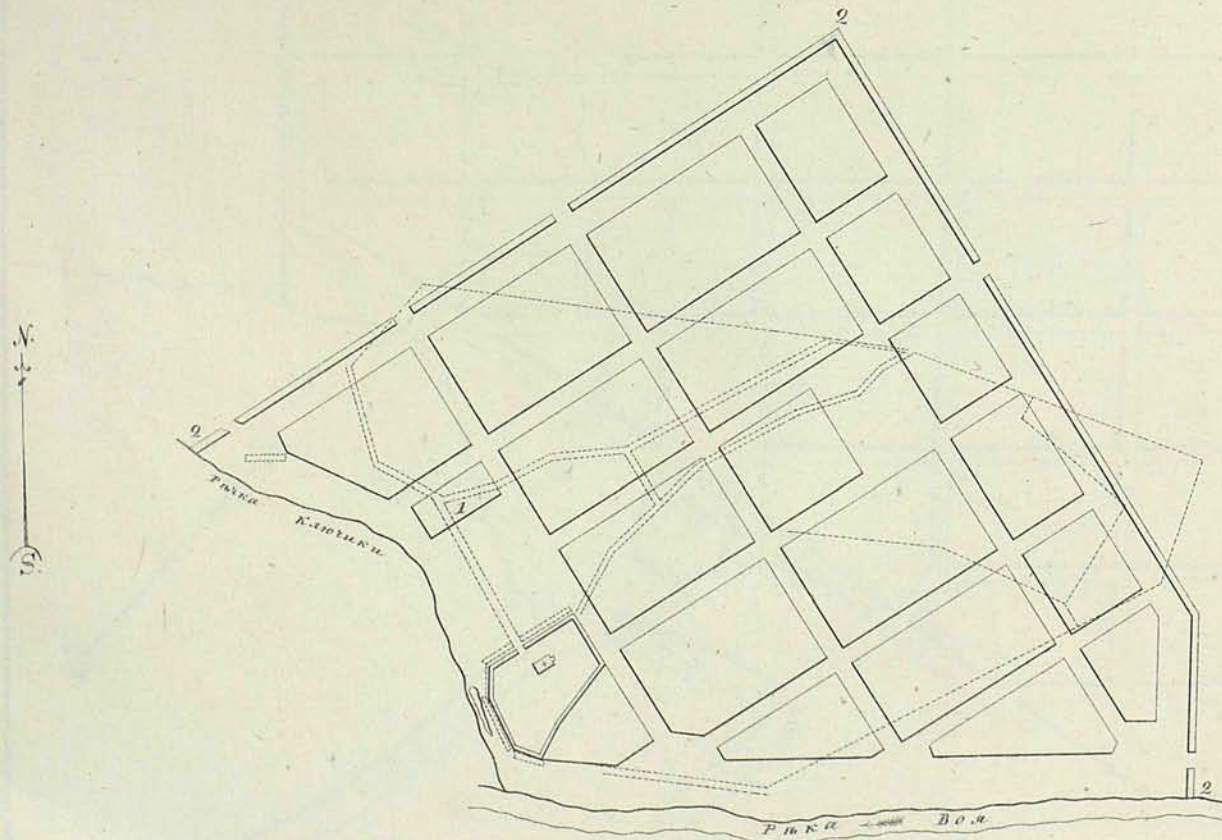
1. Для присутственныхъ мѣстъ. 2. Для и рѣкъ, въ окрестностяхъ города.

На подлинный написан собственною  
Ея Императорскаго Величества рукою:

Вотъ по сему.  
Августа 13 дня 1784 года  
въ Царскомъ Селѣ.

ПЛАНЪ Вятскаго Намѣстничества  
ГОРОДУ НОЛИНСКУ.

Масштабъ въ Арш. дюймѣхъ 100 (саженъ)



Къясненіе

Состолице поны строено: каменное покрывто тешно каминомъ, серебряное въ пурк-  
тирской мѣстѣ, поѣтъ знака и 4 прихосская Церковь съ оградомъ.

Вновь пражектировано:

Кварталы покрывто свѣтло каминомъ поѣтъ каменные, а желтой краской поѣтъ  
серебряныя казенныя, публичныя и особительскіе дома и прочія строения. 1 Для  
присутственныхъ мѣстъ. 2 Валъ и ровъ къ ограниченію города.

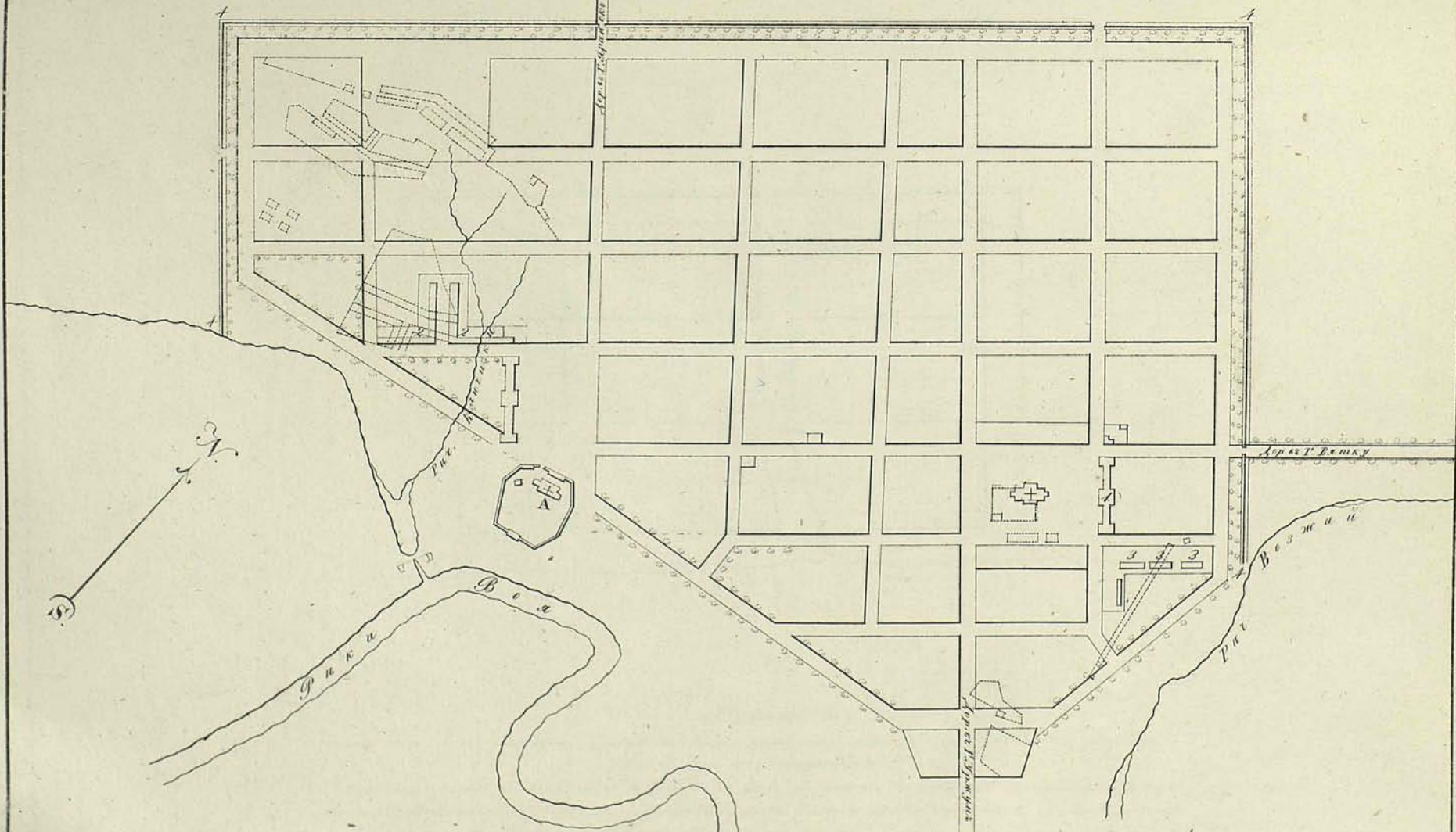
63



На основании написанъ собственноручно  
Его Императорскаго Высочества русскаго  
Великаго Князя Александра  
Иосифовича  
Июня 11 дня 1821 года  
Въ Царскомъ Селѣ.

# ПЛАНЪ Вятской Губерніи Городу ПОЛИНСКУ.

Масштабъ в. Англии 100 сажень.



### Объясненіе:

Состылаще линия стропилъ - каменное покрытие талие-карнишная, деревянное и пунктирныхъ линияхъ, - Подъ  
звонки и церкви. А. Соборная церковь.

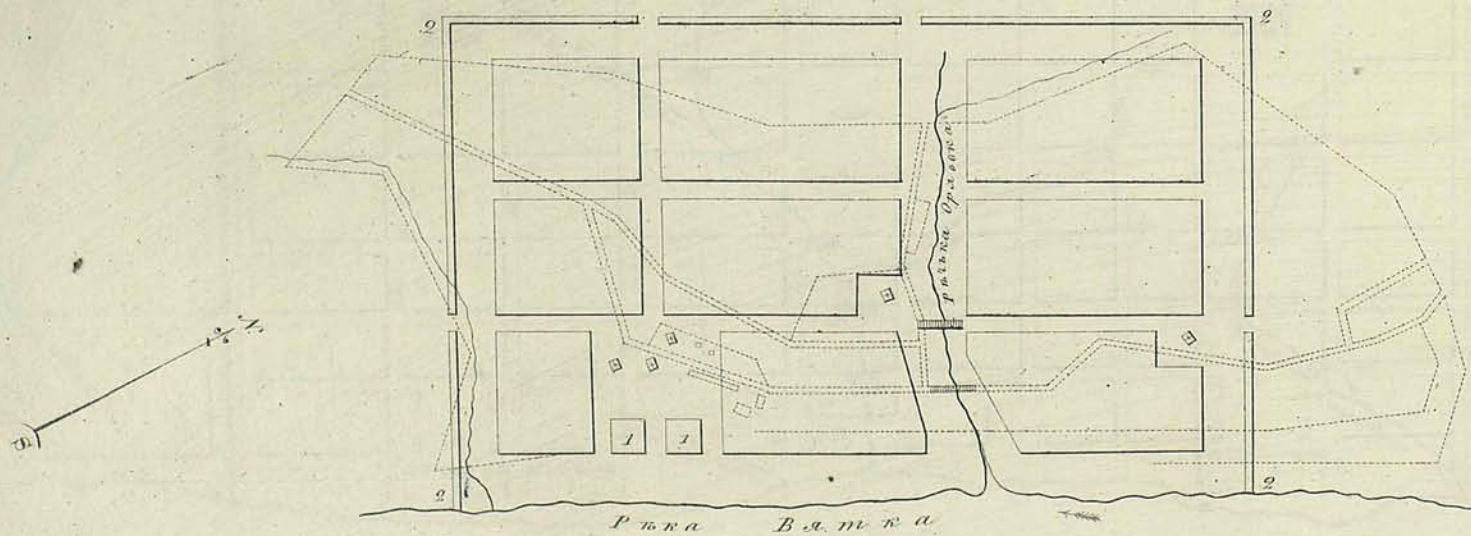
### Виды пржезъ старовино:

Кирпичи покрыты свѣтло-карнишная подъ каменное, а желтою краскою подъ деревянные каренные, публ-  
лине и Особитательскіе дома и протихъ стропилъ. 1. Для Морговнаго забора, 2. Для мясныхъ и рыбныхъ рядовъ,  
3. Для Магазиновой, 4. Вѣтъ и ровъ къ огражденію города.

ПЛАНЪ Вятскаго Намѣстничества  
ГОРОДУ ОРЛОВУ.

На повелѣніи написанъ собственноро-  
дъ Императорскаго Величества рукою  
Батт. по селу.  
Августа 13 іюля 1784 года  
въ Царскоселѣ Сель.

Масштабъ вѣдъ градуса 100 сажень.



Иъясненіе

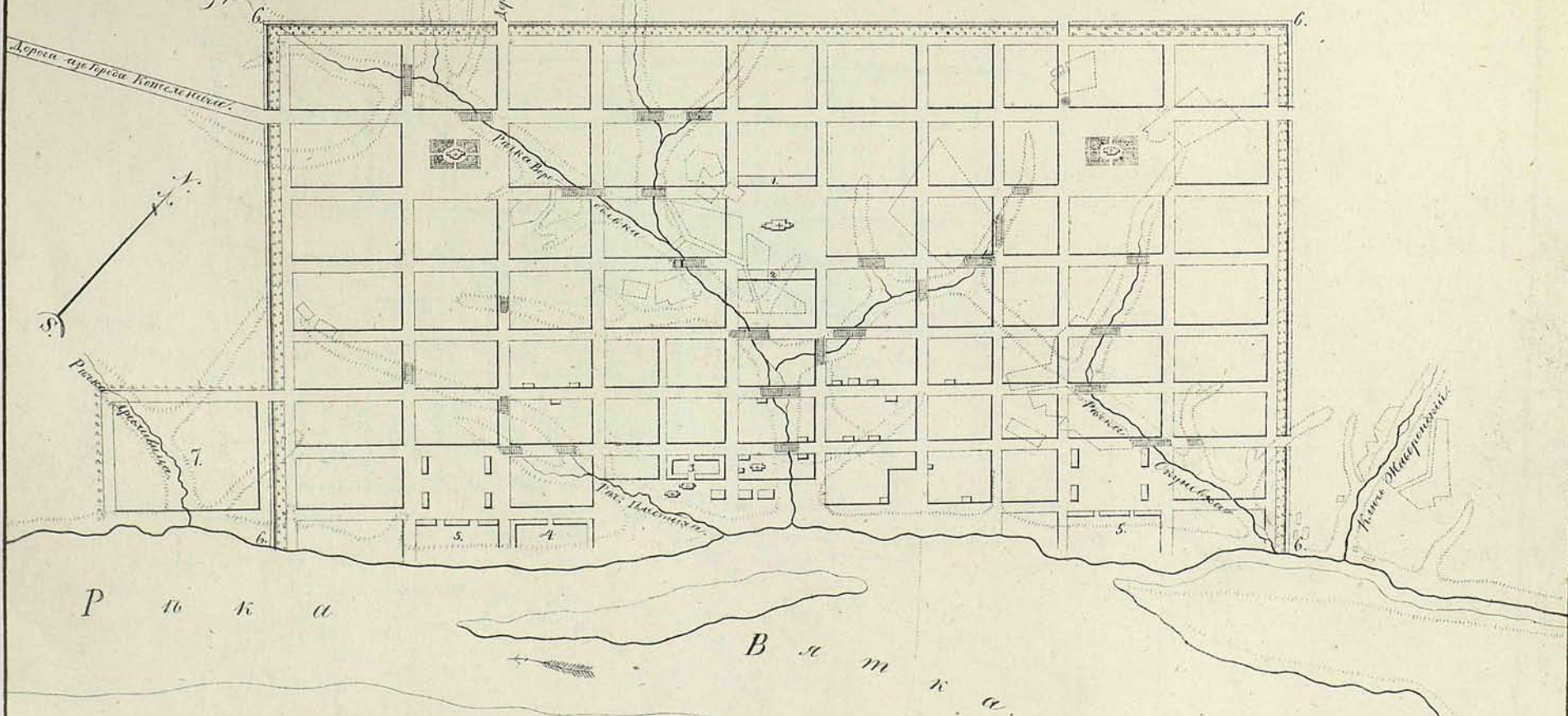
Состоитъ нѣтъ строеніе: деревянное въ пунктирныхъ линияхъ, подъ знаками \* Церква.  
Вновь проектировано.

Кварталы, покрытые свѣтло карминнаѣ подъ каменныи, а желтого краскою подъ дере-  
вянныи каменныи, публичныи и обывательныи дома и прочія строенія. 1 Для присудъ-  
ственныхъ ипостъ. 2 Вали и ровъ по ограниченію города.

На подлинном написано собственноручно  
Его Императорского Величества  
Ваше по воле  
Александръ.  
Июль 10 дня 1821 года.  
Во Царском Селе.

# ПЛАНЪ Вятской Губерніи ГОРОДУ ОРЛОВУ.

0 50 100 150 200  
Масштабъ в 1 дюймъ = 200 Саженъ.



Р ѣ к а

В я т к а

## Изъясненіе

Состане нѣмъ стрѣны: обрѣданыя и прѣкритыя мѣста, подъ зпикомъ: Черкви.  
Всѣмъ проектировано.  
Кварталы, покрытыя свѣтло карминныя подъ каминныя, а жѣтѣ краскою  
подъ обрѣданыя казенныя, прѣдѣльныя и обывательскія дома, и прѣдѣлы стрѣны.  
1 Для присутственныхъ мѣстъ. 2 Для общественныхъ стрѣній. 3 Для торго-  
выхъ лавокъ. 4 Для рыбныхъ и мясныхъ рядовъ. 5 Для магазиновъ. 6 Валъ  
и рѣва къ огражденію города. 7 Для заводовъ. Всего по сему плану до-  
ровъ 686.

Дорога изъ Губерніи Вятская

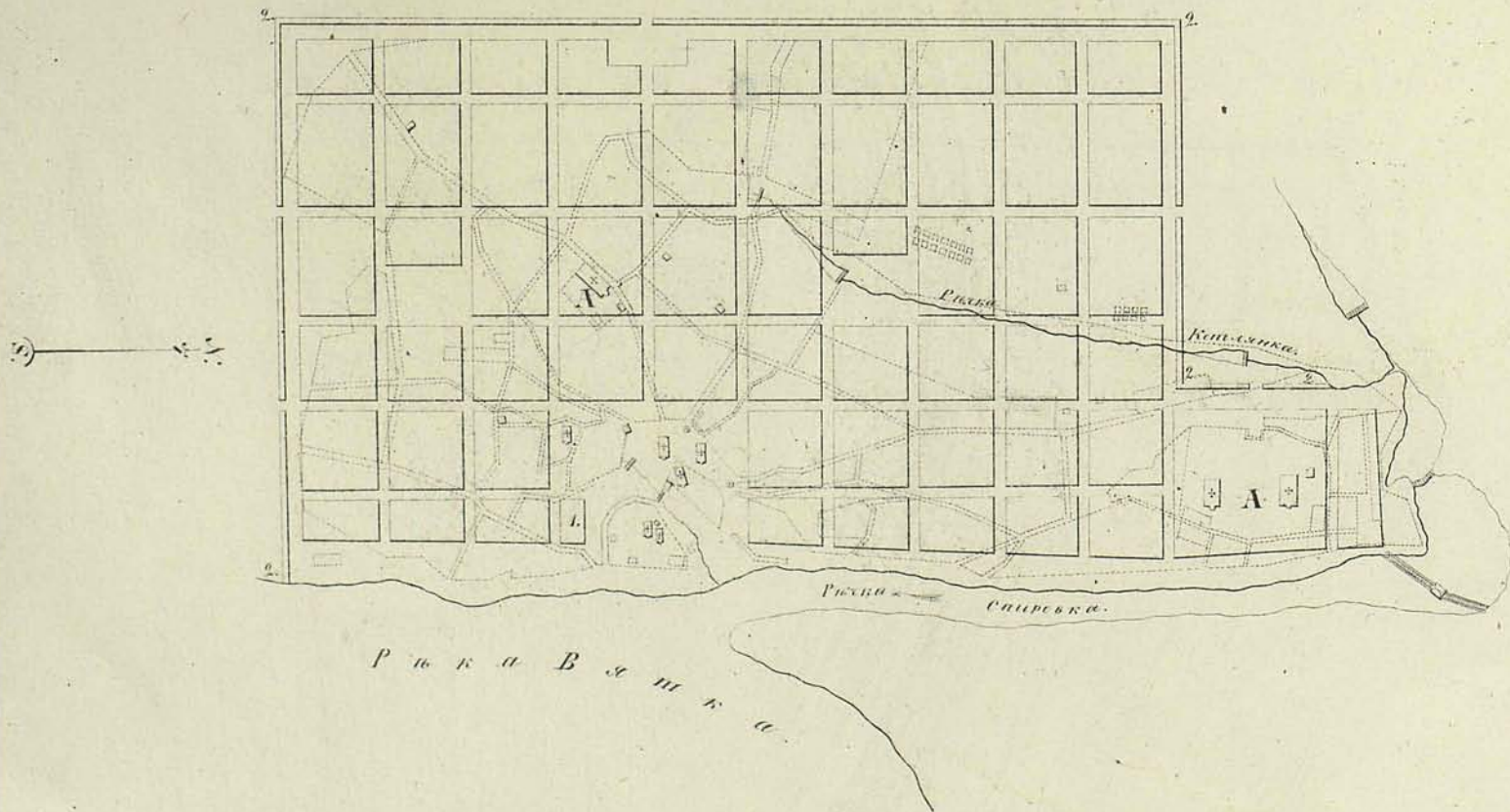
На основании написан собственноручно  
Ея Императорского Величества Высочайше  
повелено

Быть по сему  
Августа 13-го 1780 года  
в Царском Селе.

# ПЛАНЪ Вятскаго Намѣстничества

## Города СЛОБОДСКОМУ.

0 50 100 150  
Масштабъ въ Аршинъ 120 томовъ



### Изъясненіе

Состанова планъ стрѣны, каменныя покрыва тѣмъ карнизовъ, деревянныя въ пунжирушныя  
манеры, по сѣмъ знакамъ: Церква, А. Монастыри.

Високо, прожектировано:

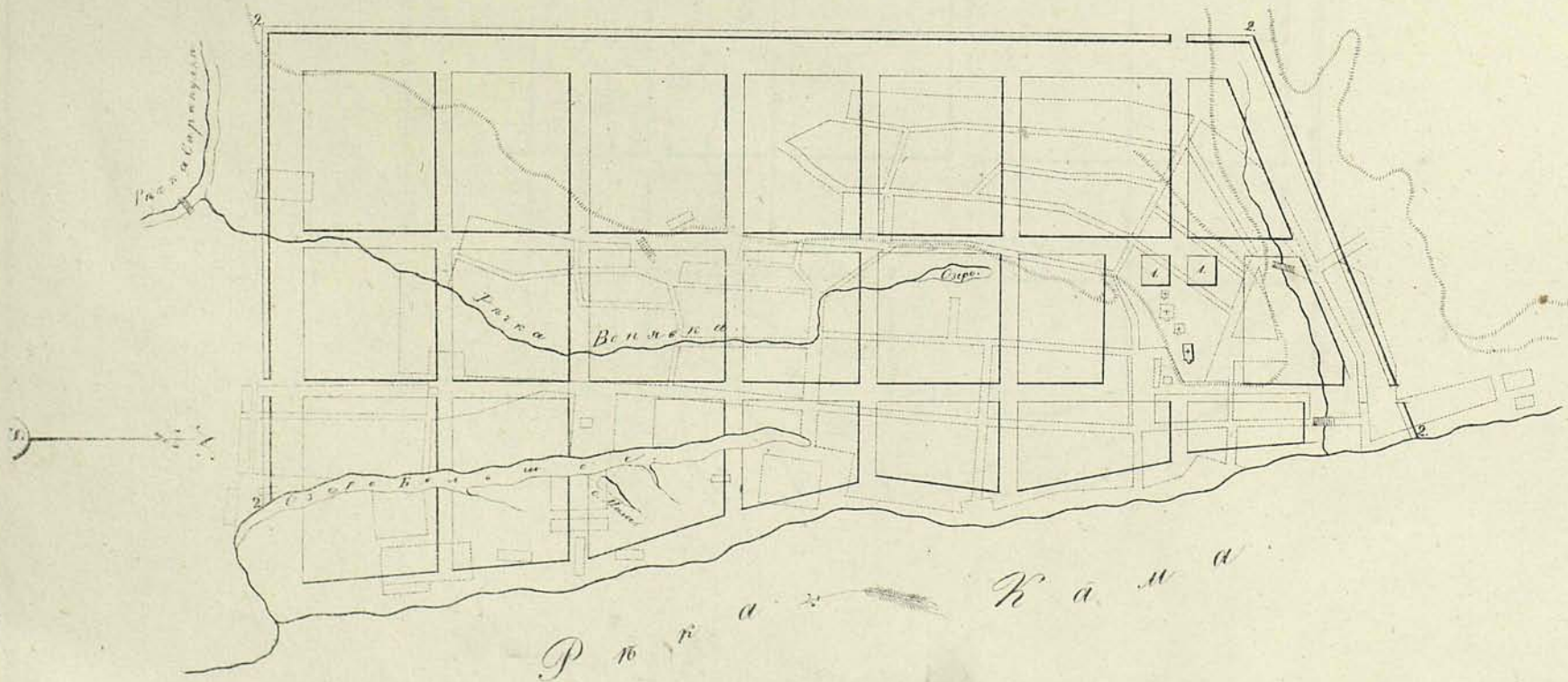
Деревянныя, покрыва тѣмъ карнизовъ, по сѣмъ знакамъ, а желѣзные карнизы по сѣмъ означеннымъ  
каменнымъ, тѣмъ же и обшитыя, по сѣмъ знакамъ, и по сѣмъ стрѣнамъ. 1. Для присутственныхъ мѣстъ.

2. Для и прочъ казенныхъ зданій.

На великомъ писаномъ собственномъ  
Ее Императорскаго Величества рукою.  
Быть по сему.  
Августа Втора 1784 года.  
В Царскомъ Селе.

ПЛАНЪ Вятскаго Намѣстническаго  
Города САРАИЯ.

Масштабъ 1:10000  
100 саж.



Изъясненіе

Состоитъ планъ стрелниа дурманна въ пунктирныхъ линияхъ подъ знаками: Черкви  
внѣшъ, приназначено.

Кварталы, покрытыя светло карминною подъ каминныя, а желтою краскою  
подъ деревянныя казенныя, публичныя и обывательскія дома и проія стрелниа. Для  
присутственнаго имѣть 2 Вала и рѣка пограниченія города.

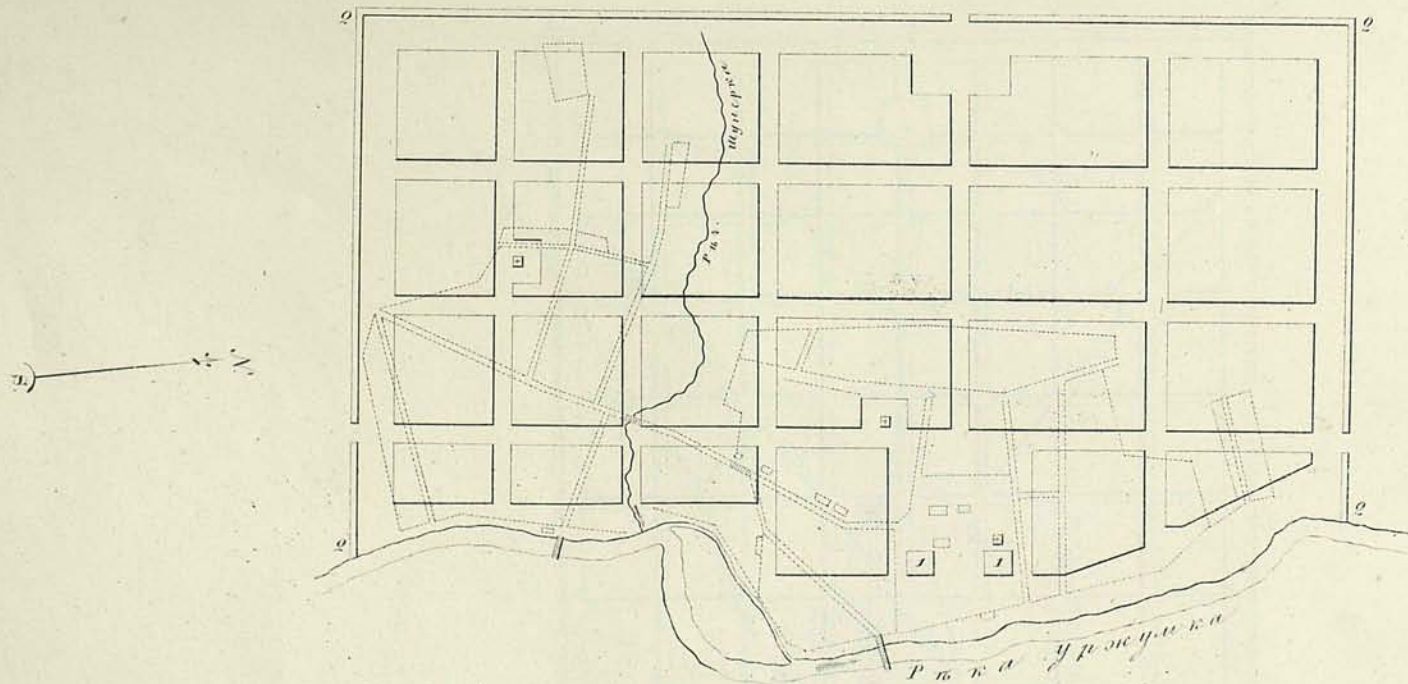
# ПЛАНЪ Императорскаго Намѣстничества

## ГОРОДА УРЖУМУ.

Масштабъ въ Арх. мѣрѣхъ 100 Саж.

На подлинномъ написано собственною  
Свои Императорскаго Высочества рукою:

Быть по сему.  
Августа 13 дня 1784 года  
въ Царской Семлѣ.



### Иъясненіе

Составляющіе линии строенія: каменные покрыты тесно жарниномъ, деревянные въ пунктирныхъ линіяхъ, но въ знакѣхъ Церкви.

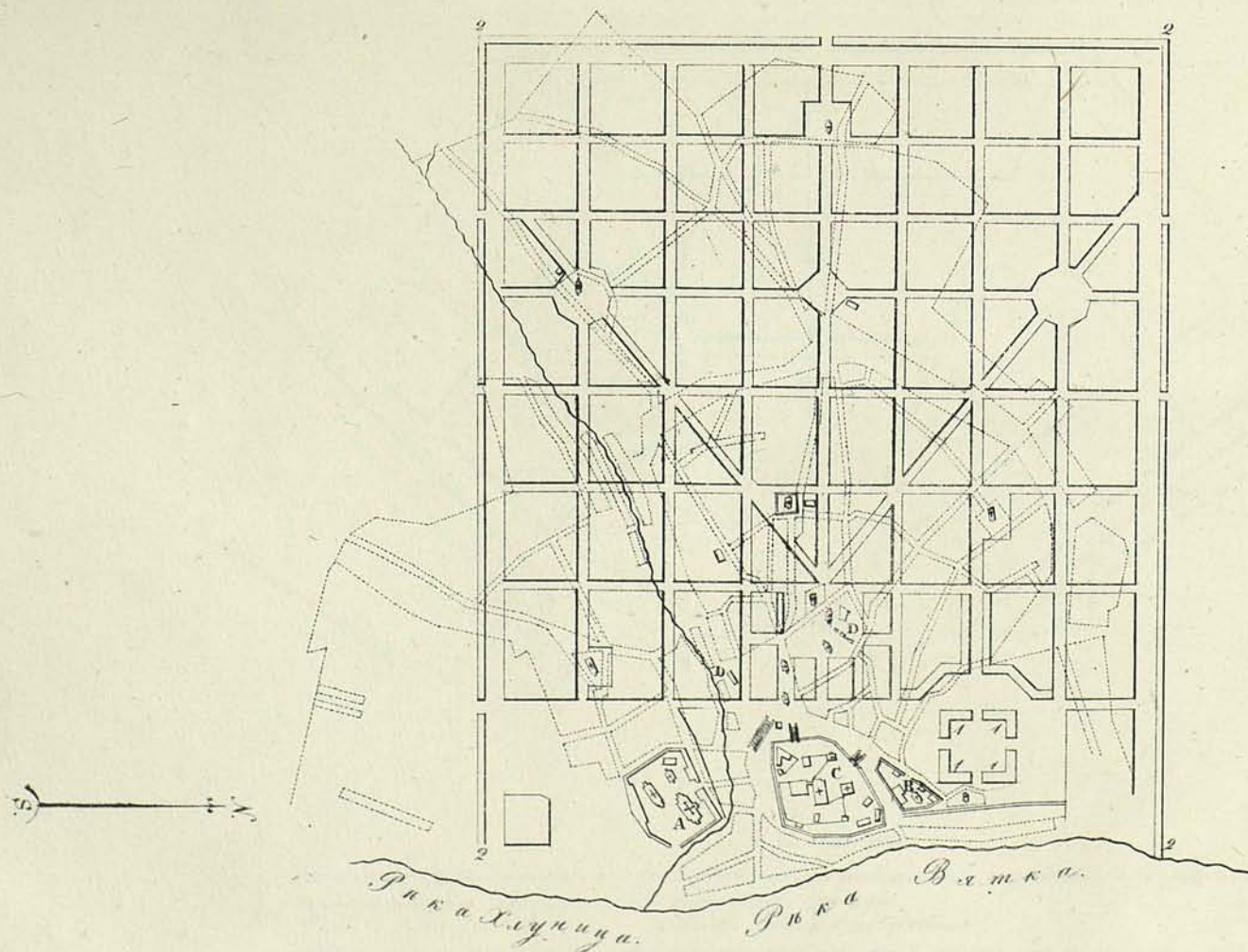
Вновь прожектировано:

Кварталы, покрыты тесно жарниномъ но въ каменные, а остальныя краскою но въ деревянные казенныя, публичныя и соборательскія дома и прогиды строенія. 1 Для присутственныхъ мѣстъ. 2 Вали и ровы къ огражденію города.

На планъ написанъ собственномъ  
Его Императорскаго Высочества рукою  
Генерала по плану  
Августа 13 дня 1784 года.  
Въ Царскомъ Селѣ.

ПЛАНЪ Вятскаго Намѣстничества  
Городу ХЛЫНОВУ,  
Назначаемому бывшю Губернскимъ Городомъ.

50 100 150 200  
А. С. Д. М.  
Масштабъ въ Аме дюймъ 200 сажень.



Объясненіе:  
Стены и планъ стѣнныя каменные, покрытыя тѣмъ-карниномъ, деревянные въ перспективѣхъ линияхъ. Мелкія знаки и кресты церкви.  
А Успенскій Трѣфановъ муромскій монастырь, В. Преображенскій Давидовъ монастырь, С Архангельской дача  
D Каменная стѣна.  
Всѣхъ проспектированы:  
Кварталы покрытыя свѣтло-карниномъ подъ каменныя, а желтокъ краскою подъ деревянныя. Каменные Мраморныя и Бельгійскія дома и прочія стѣнныя. 1. Для Приудостоенныхъ квартиръ и прочаго каменнаго стѣнныя,  
2. Вѣкъ и ровъ къ огражденію города.

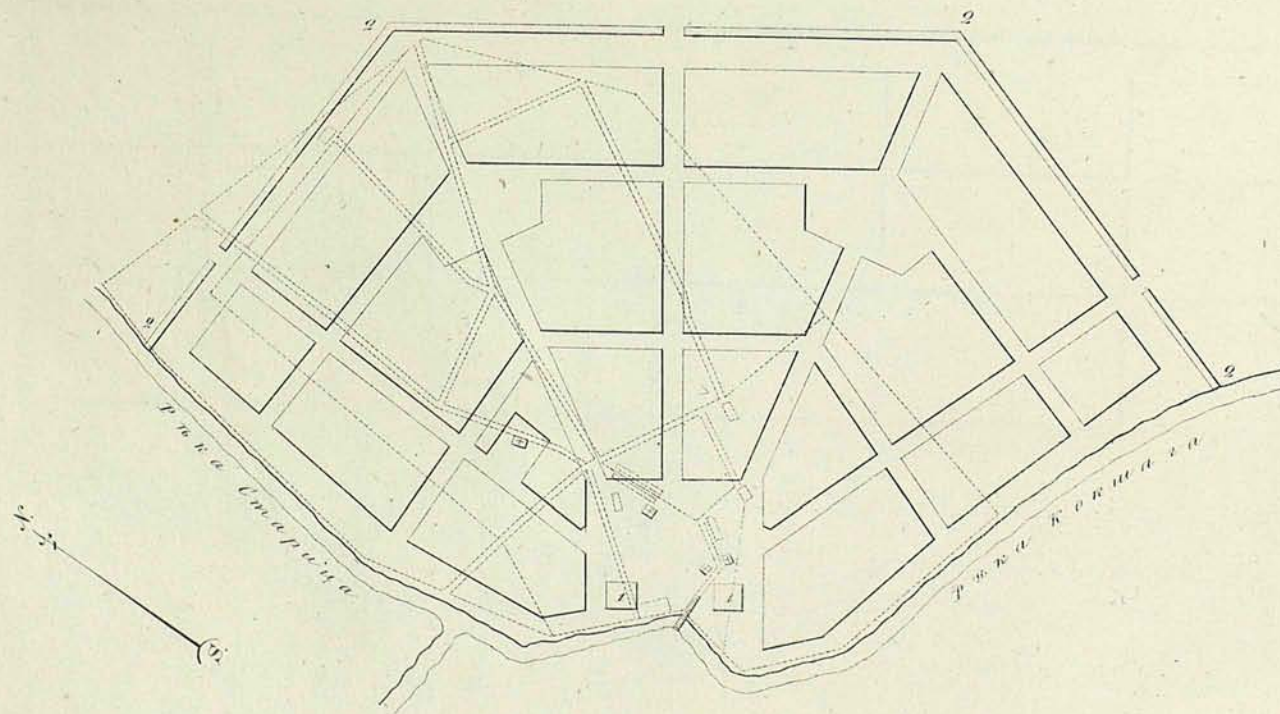
ПЛАНЪ Вятскаго Намѣстническаго

ГОРОДА ПАРЕВОСАНЧУРСКУ.

Масштабъ вѣстовъ: градусъ 100 тоуз.

На подлинномъ написано собственноручно  
Ея Императорскаго Величества руками.

Было по селу  
Новому 13 дня 1784 года  
въ Муромскій полк.



Объясненіе

Состоящее планъ строеніе: каменное покроемо тесно карнизными, бревенчатыми въ  
пухлячинею линиями, подъ знаменемъ Церкови.

Вновь проектировано:

Кварталамъ, покроемо светлы карнизными подъ каменныи, а жемчужныи  
подъ бревенчатыи казенныи, пухлячинею и обывательскыи дома и градъ строеніе.

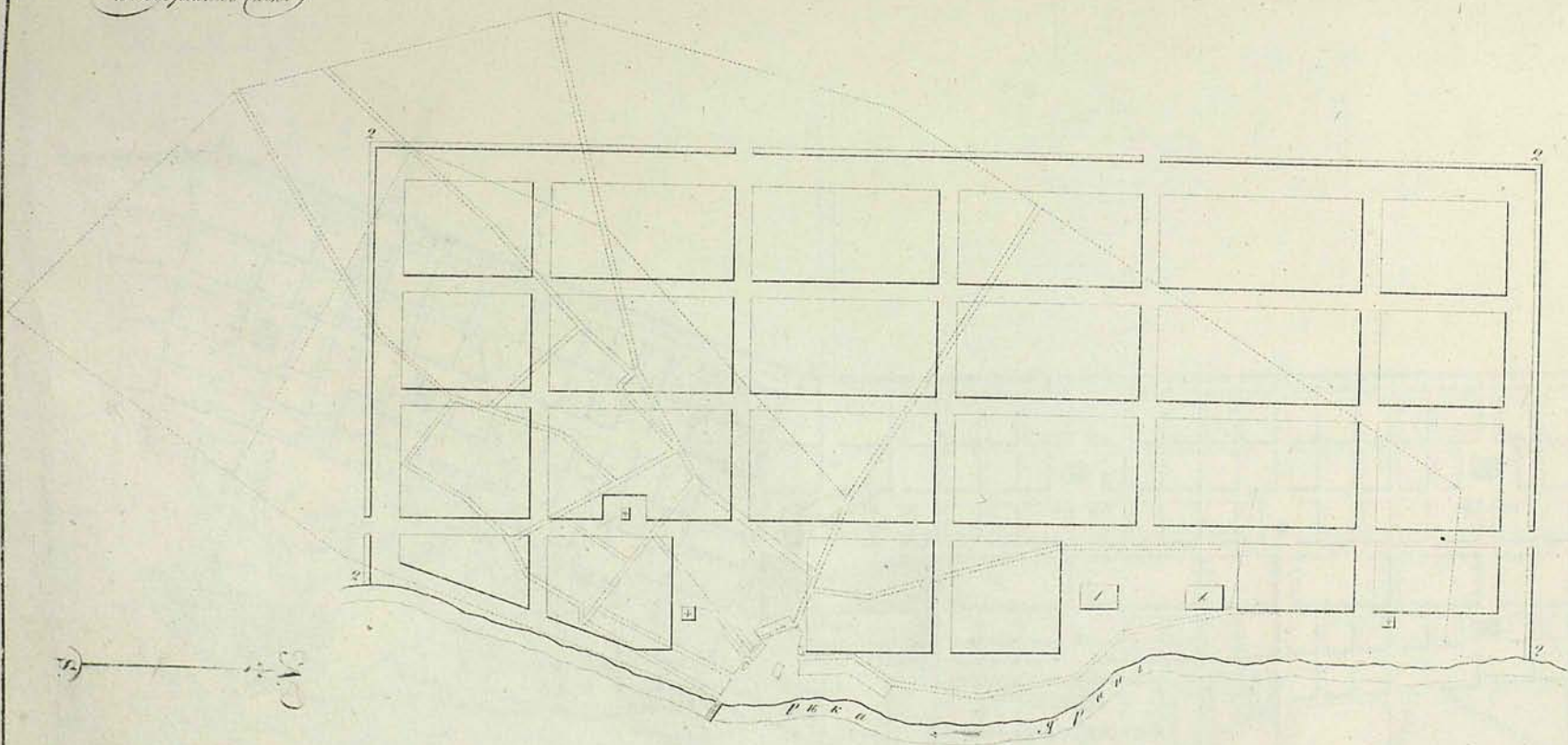
1 Для присутственнаго двора. 2 Валъ и ровъ къ окруженію города.



На основании плана составлен  
 в Императорском Военном ведомстве  
 в Петербурге  
 1814 года  
 в М. П. (М. П.)

ПЛАНЪ Великаго Намѣстничества  
 ГОРОДА ЯРАСЛАВЪ.

100 200 Сажен.  
 Высоты и др. даются по плану.



Изъясненіе.

Столбы, вѣтъ стѣны - каменные, покрыты тѣмъ - карнишемъ, сѣрѣбристою и лунтирною штукатуркою, и др. зинцовъ и др. др.

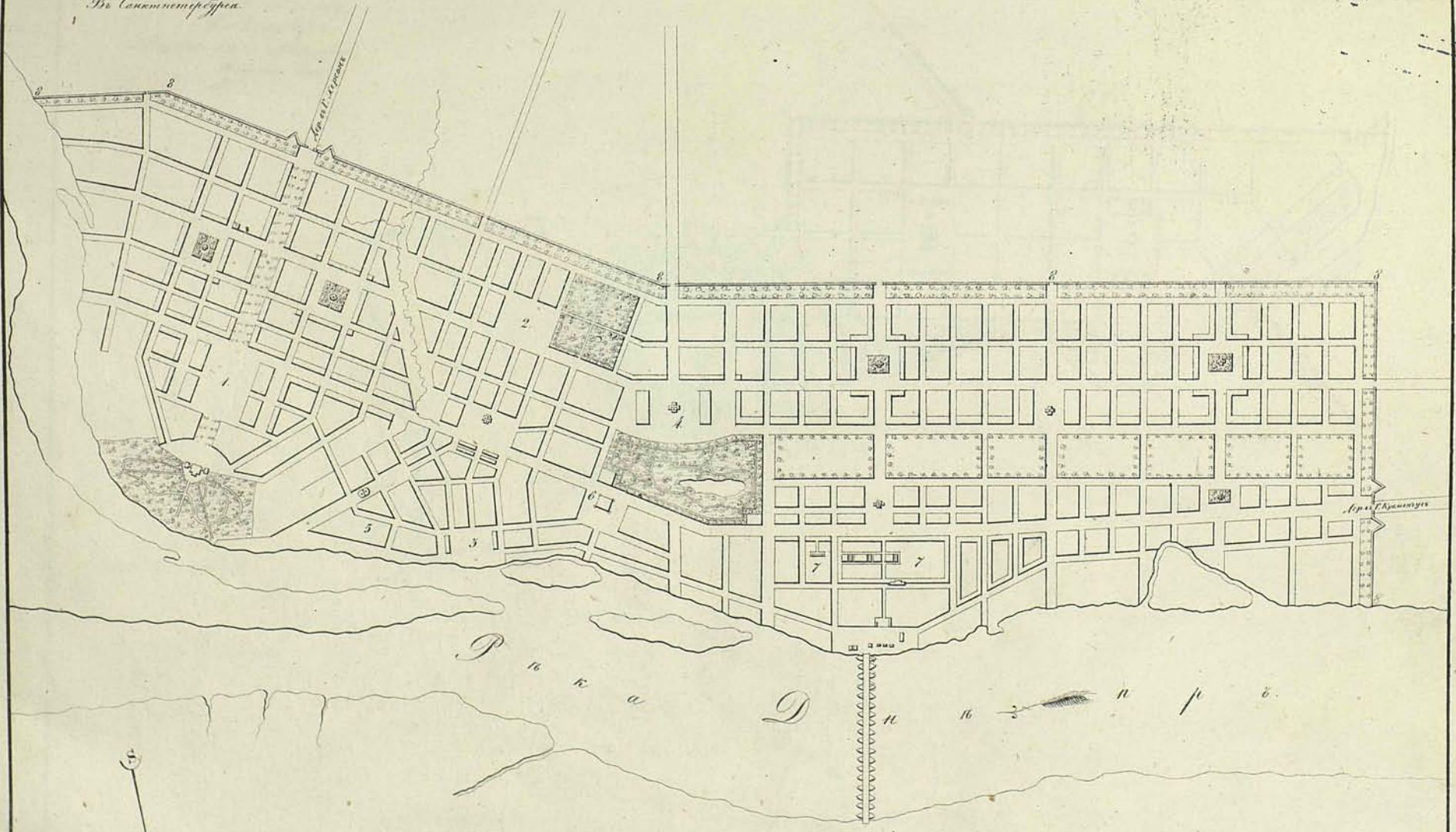
Всѣмъ проектировано

Кирпича покрыты свѣтло - карнишемъ подъ каменныя, и жѣтѣмъ краемъ и сѣрѣбристою штукатуркою, и др. слѣдныя и вѣдательныя ула и прѣдѣ стѣны - 1. Для Придворнаго двора, 2. Вѣтъ и др. къ сѣверной стѣнѣ.

На подлинномъ написанъ собственн  
 Его Императорскаго Величества русска  
 Вои по плану  
 Ассекторъ  
 Анны Дина 1817 года  
 Въ Санктпетербурѣ

# Планъ Губернскаго Городу ЕВАТЕРИНОСЛАВУ.

Масштабъ въ 1 дюймъ 450 сажень.



**Иъясненіе:**

Кварталы покрыты свѣтло-коричневая пѣса кирпичные, а жѣтосъ красенъ подъ червѣнныи каменныи, публ  
 иныи и сѣвѣтѣльскіи дома и протія строения. 1. Северная площадь, 2. Садовая, 3. Рыбная, 4. Мерохова, 5. Вулица,  
 6. Восточная, 7. Фабрика, 8. Вѣкъ и река въ сѣвернннхъ стороне. — Всего по плану плану 1817.

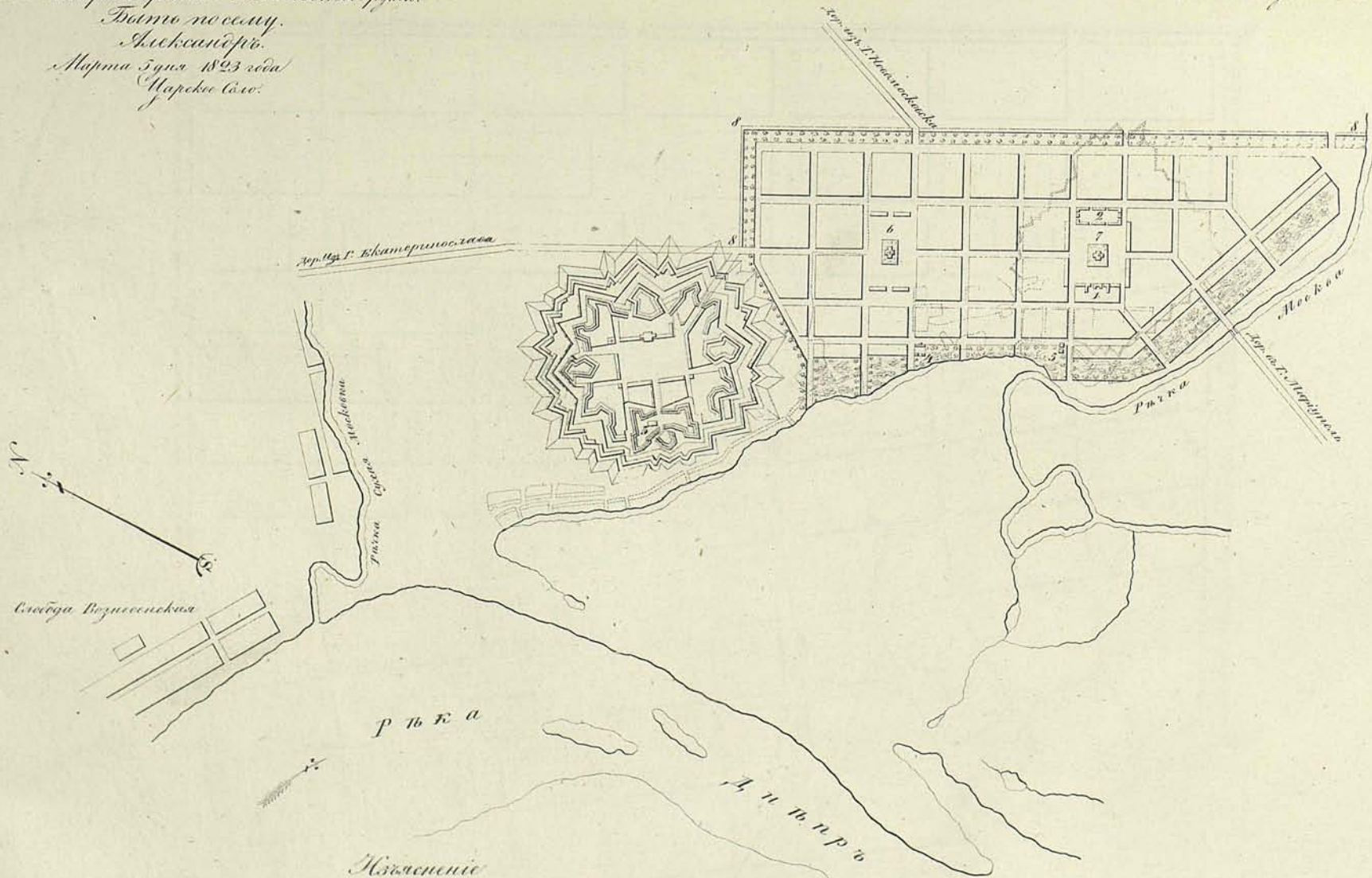
ПЛАНЪ Екатеринославской Губернии

ГОРОДУ АЛЕКСАНДРОВСЬКУ.

0 50 100 150 200 250 300 400  
 Максимумъ въ двѣ милии. 500 (верст).

На планшетахъ написано собственною  
 Его Императорскаго Величества рукою:

Было по плану  
 Александровъ.  
 Марта 5 дня 1823 года  
 Марковъ Солов.



Объясненіе

Состоитъ нынѣ строеніе: деревянное въ пунктирныхъ линияхъ,  
 нѣтъ знаковъ: Церквей.

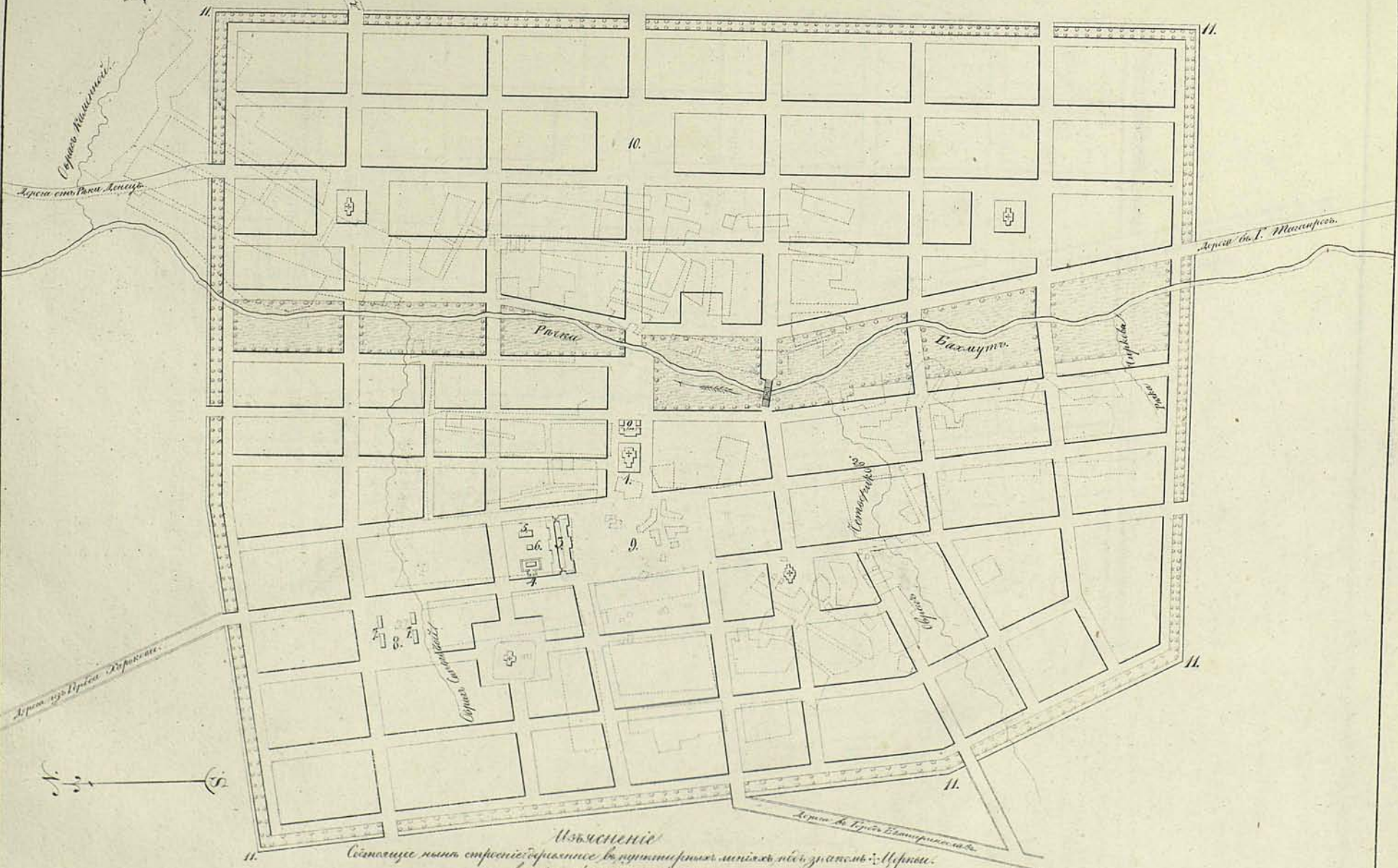
Видъ проектированъ:

Кварталы некроются свѣтомъ каменныхъ подъ каменныя, а жактою  
 краскою подъ деревянными каменныя, публичныя и общественыя дома,  
 и прочія строенія. 1. Для присутственныхъ мѣстъ. 2. Для сестиннаго  
 двора. 3. Для прѣдвѣстнаго магазина. 4. Для больницы. 5. Для вѣдомъ  
 6. Для Архивной палаты. 7. Для Свѣрдной палаты. 8. Для и прочъ  
 къ ограниченію города. Всего домовъ по плану 55.

Напоказанная картина собственноручно  
Его Императорского Величества рукою  
Валты, по плану  
Александрова  
Мартія 5 гота 1823 года.  
в Царском селе.

# ПЛАНЪ Императорской Губерніи Города БАХМУТА

0 50 100 150  
Милиметровъ въ высш. градусѣ 150 Кошиевъ. 0 500 Саженъ.



### Иъясненіе

Сѣтаище имѣ створеніе формиссе въ приугорныхъ шпихъ пѣвъ знакъ въ Цирквѣ.

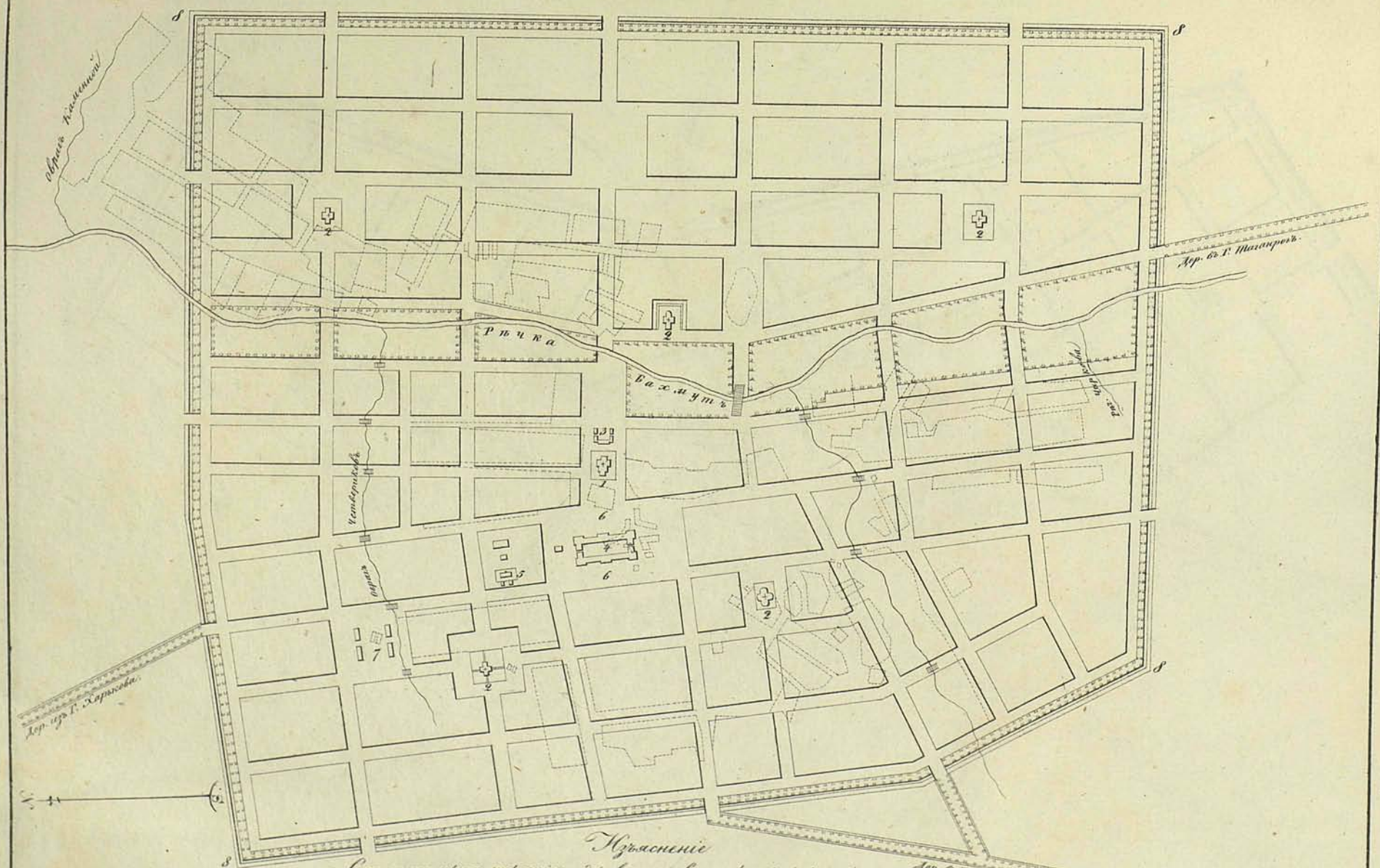
Вновь пригласитуровано:

Кварталы, покрытыя собою пурпуриско, пѣвѣ каменныя, а всѣмъ ипъ пригласе пѣвѣ сформиссе. 1. Казенныя пурпуриско и сформиссе доми и прѣвѣ створиссе. 2. Для Цирквѣ Цирквѣ. 3. Для При-  
судебисиско въ шпихѣ. 4. Для Госпитала стори. 5. Для Страниско улиски. 6. Для Пурпуриско Шпихѣ  
в. Для валисиско. 7. Для курисиско. 8. Для Дрѣвнѣи пѣвѣ стори. 9. Для Страниско пѣвѣ стори. 10.  
Для Сформиско пѣвѣ стори. 11. Валисиско кь сформиссе стори. Всѣхъ домихъ по сѣту плану № 55.

На основании плана собственном  
Его Императорского Величества графа  
Витт посылу  
Николай Р.  
Полтора 1<sup>го</sup> дня 1831<sup>го</sup> года  
въ Москвѣ.

# ПЛАНЪ Екатеринославской Губерніи Городу БАХМУТУ.

Масштабъ въ Анг. дюймахъ 150 (лино).



## Объясненіе

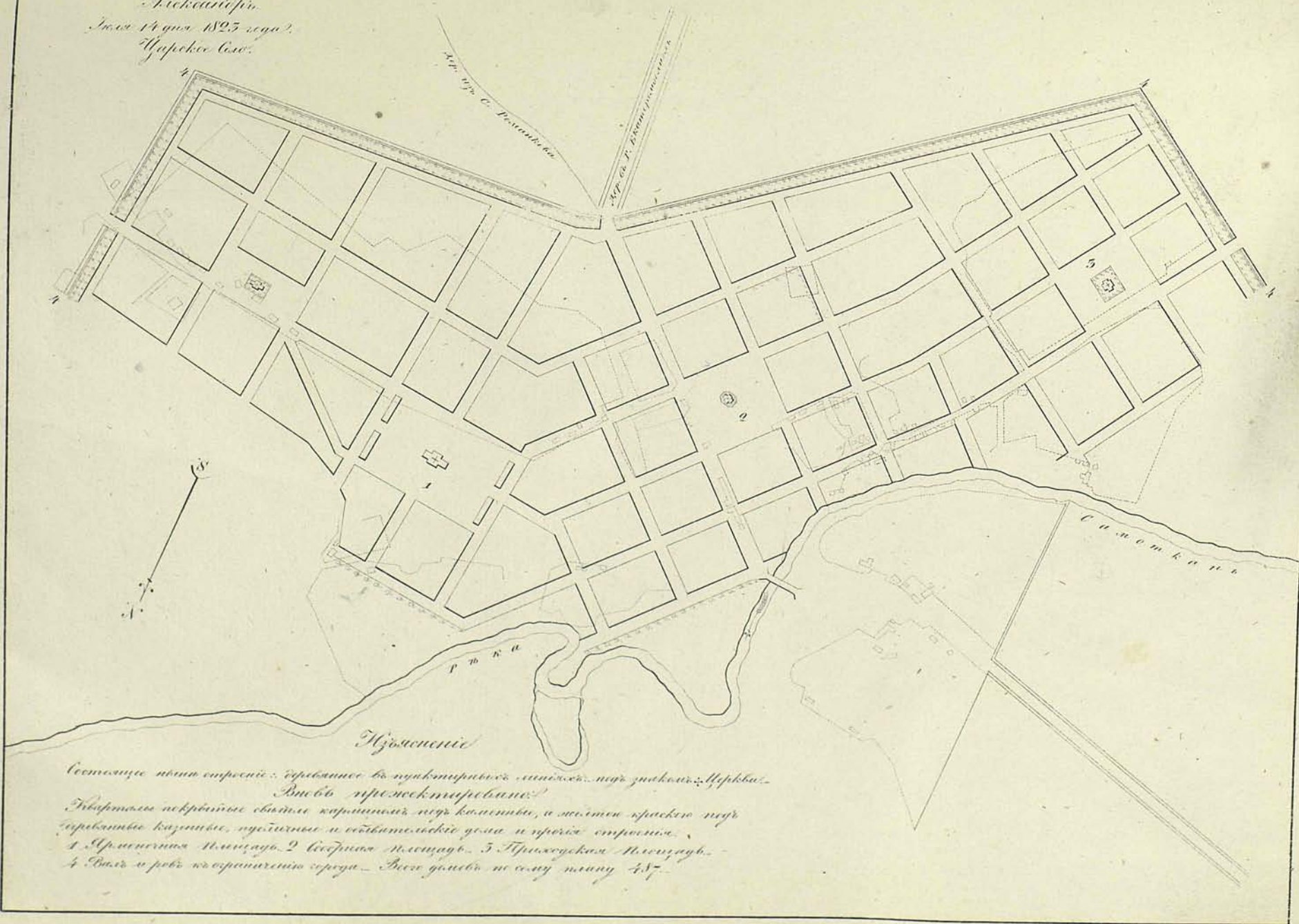
Состалаще ивныя строения: зрѣвнина въ пунктирныхъ линияхъ.  
Вновь проспектировано:  
Квартале покрывте свѣтло-красноюю подъ клининею, а мѣстою краскою подъ зрѣвниннею казенные,  
пудильные и обывательскіе дома и прогоя строения: 1. Для соборной Мерквы. 2. Для приаждскихъ  
Церквей. 3. Для присутствивной мѣсто. 4. Для гостиннаго двора. 5. Для торговли. 6. Для  
торговой мѣстогади. 7. Для зрѣвнинной мѣстогади. 8. Валъ и ровъ къ огражденію города.

207

На основании плана составленного  
 Его Императорского Высочества фюрера  
 Бюро по плану  
 Лейкампфа  
 июля 14 дня 1825 года  
 Царского Выс.

ПЛАНЪ Станторинско-московской Губернии  
 ГОРОДУ ВЕРХНЕ-ДНЬПРОВСКУ.

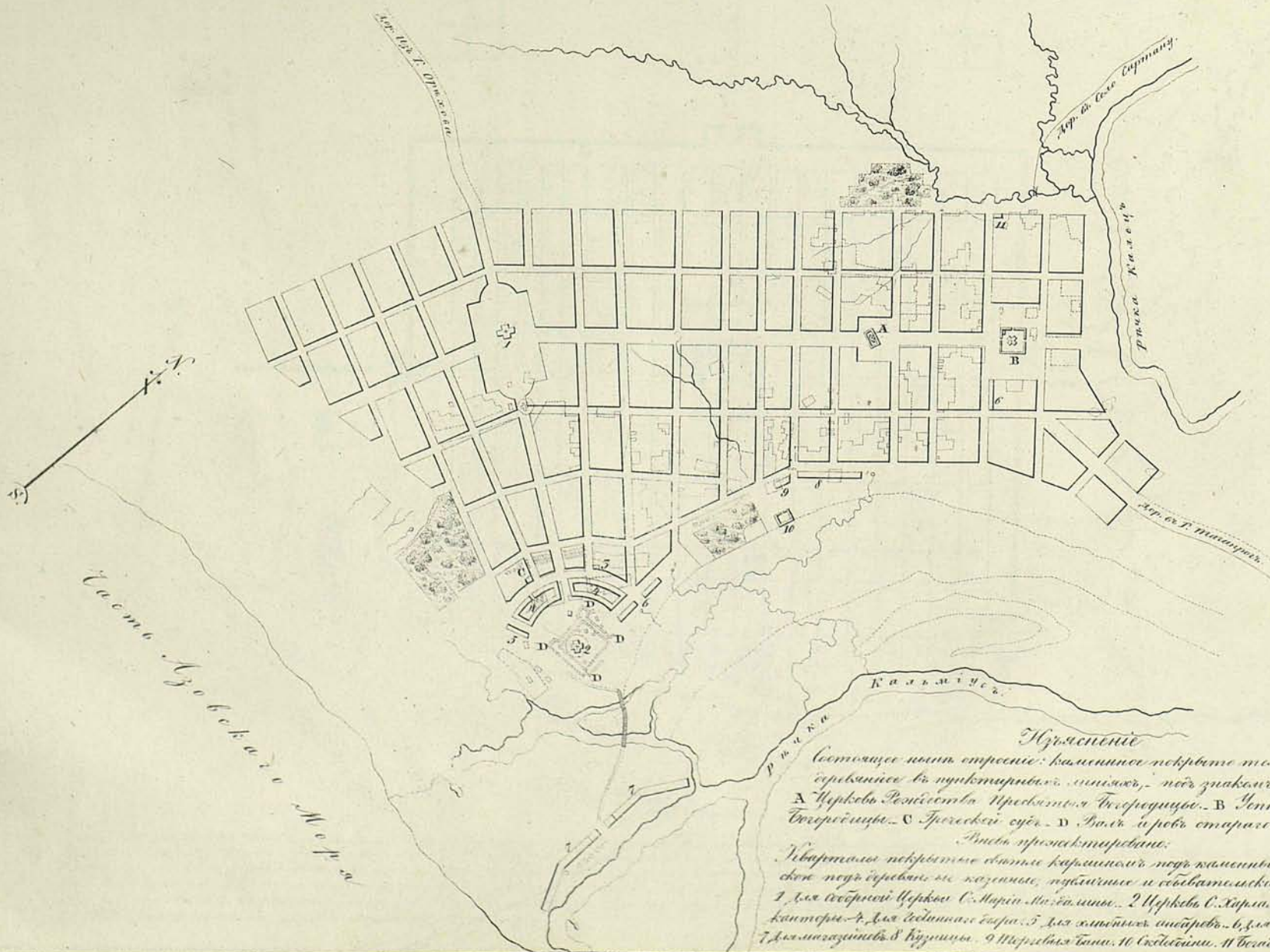
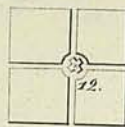
Масштабъ 1:150 000  
 0 100 200 300



На подробный планъ написанъ собственноручно  
Его Императорскаго Величества  
Генерал-полковника  
Александръ  
Майя 11 дня 1811 года  
в Петербургѣ.

ПЛАНЪ Екатеринославской Губерніи  
Городу МАРИУПОЛЮ.

0 50 100 150 200 250 300  
Масштабъ в 1 дюймъ 250 саж.



Изъясненіе

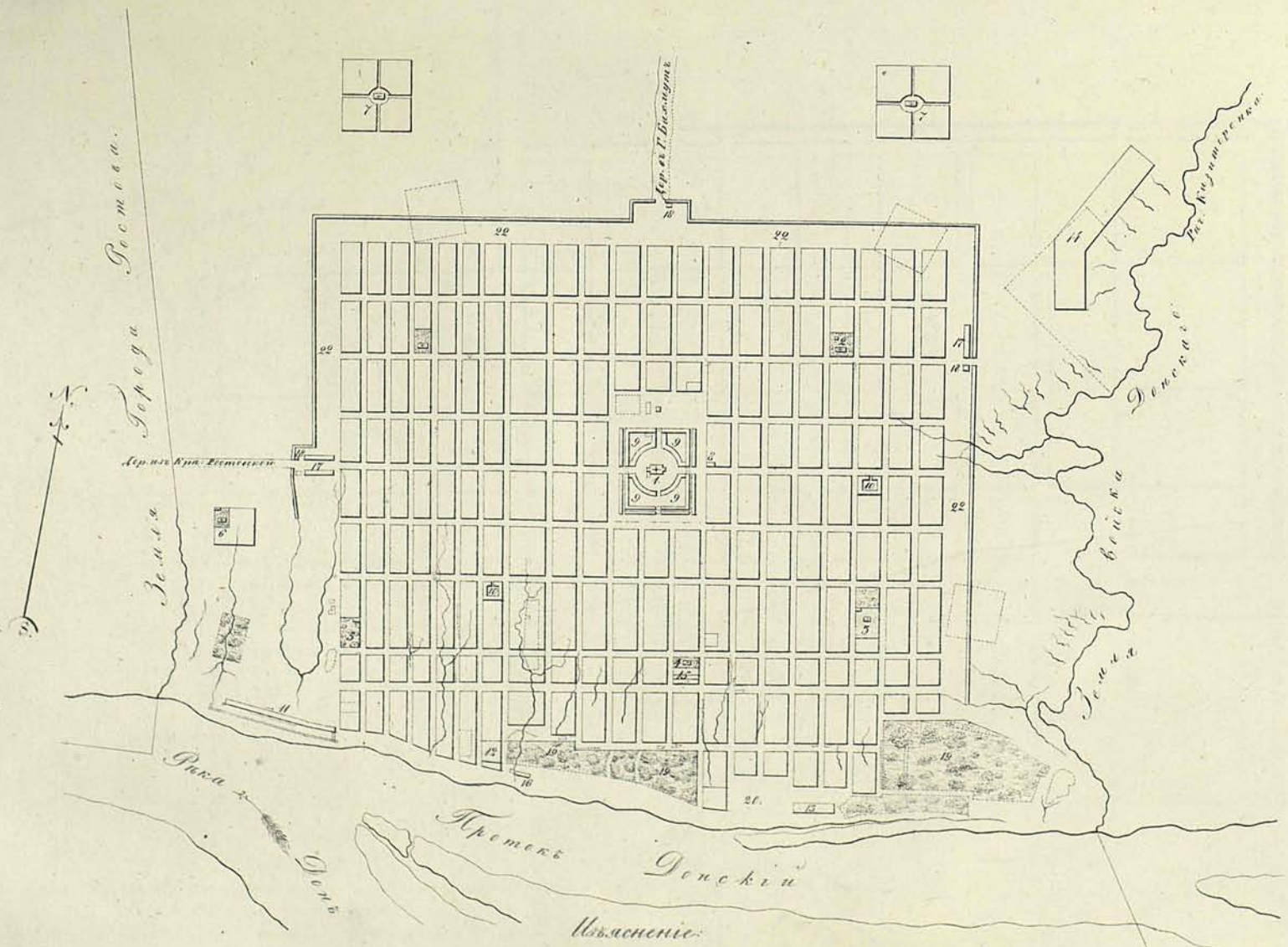
Состоитъ изъ стрелки: каменная покрывае толще каменная,  
серебряная въ пунктириваго линияхъ, — подъ знакомъ 4. Церкви.  
А Церковь Рождества Пресвятыя Богородицы. В Зеніица Пресвятыя  
Богородицы. С Фрескскій суев. D Водя и ровъ станицы Петропавловскіи.  
Путь привокитуровано.

Крестовидное покрывае обитые каменная подъ каменныи, а желтое крас-  
ное подъ серебряи и казенное, публичныи и соборныи домъ и стрелки  
1 Для соборной Церкви С. Маріи Магдалины. 2 Церковь С. Харламъ. 3 Для полевой  
капелли. 4 Для казеннаго двора. 5 Для казенныхъ амбаровъ. 6 Для казенныхъ сараевъ.  
7 Для казеннаго двора. 8 Кузница. 9 Меркельскій домъ. 10 Складскій. 11 Бездѣльный. 12 Бродскій.

На подлинном написане собственном  
Его Императорского Величества руки  
Выше по плану  
Александръ  
Мая 11 дня 1811 года  
Во Санктпетербурге.

# ПЛАНЪ Екатерининской Губерніи ГОРОДА НАХИЧЕВАНУ.

Масштабъ въ Англическихъ 250 сажень.



Кирпичныя постройки свѣтло-коричневый коверъ каменные, и желтое красное подъ деревянныя каменные, публичныя и частныя улицы и прогала строченыя.  
 1. Для северной церкви св. Тригора великаго, 2. Для церкви вознесенія Господня, 3. Для церкви св. мученика Фредера, 4. Для церкви успенія Пресвѣтой Богородицы, 5. Для церкви Николая чудотворца, 6. Для церкви Тригора великаго, 7. Для церкви предположенныя на кладбищахъ, 8. Для Строговаго Империатора, 9. Для почтового уезда, 10. Для казенной заведенія, 11. Для собственныхъ на суда мануфактуръ, 12. Для водочнаго заведенія, 13. Для казеннаго заведенія, 14. Для купеческаго завода, 15. Для казеннаго, 16. Для торговельнаго суда, 17. Для конницъ, 18. Для караульни, 19. Для сараевъ турецкаго двора, 20. Для конной пещурга, 21. Для скотобойни, 22. Барьеръ.

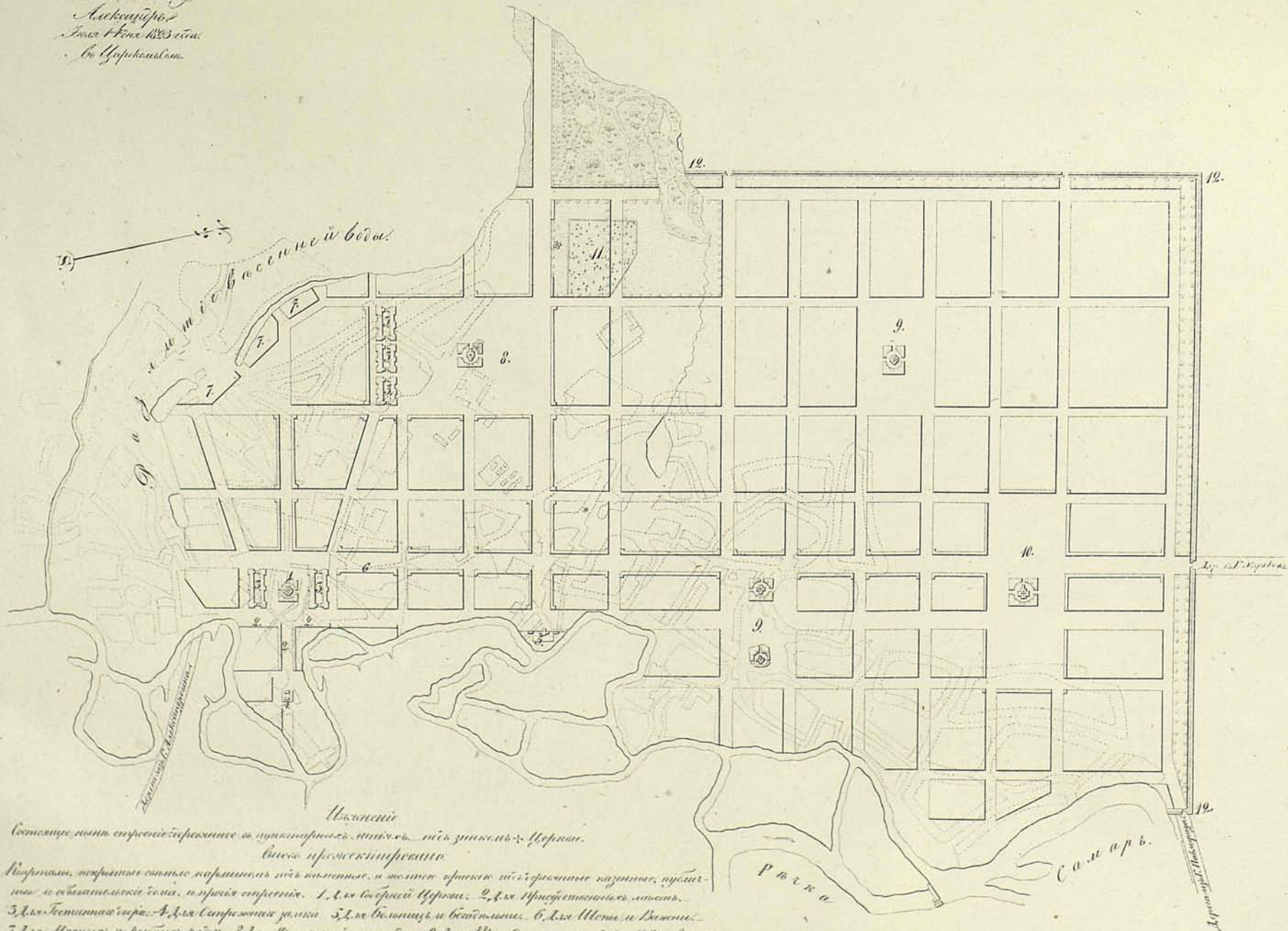


# ПЛАНЪ Екатеринославской Губерніи Города НОВОМОСКОВСКУ.

Ш. М. 18. 90. 20  
Масштабъ 1/100000  
1 Верст

На общительныхъ планахъ собственнаго  
Ее Императорскаго Величества рисунокъ:

- Бумага по плану.
- Асфальтъ.
- Земля и Рубль 1893 года.
- Въ Черкесскомъ.



Вотъ планъ города НОВОМОСКОВСКУ, который въ 1893 году построенъ въ Екатеринославской Губерніи, въ Черкесскомъ уездѣ, при рѣкѣ Саларь.

Планъ составленъ по плану, который въ 1893 году составленъ въ Черкесскомъ уездѣ, при рѣкѣ Саларь.

1. Для Соборной Церкви. 2. Для Приобретеннаго училища.

3. Для Божьей воли. 4. Для Свѣтлаго ума. 5. Для Волости и Божьей воли. 6. Для Школы и Рубль.

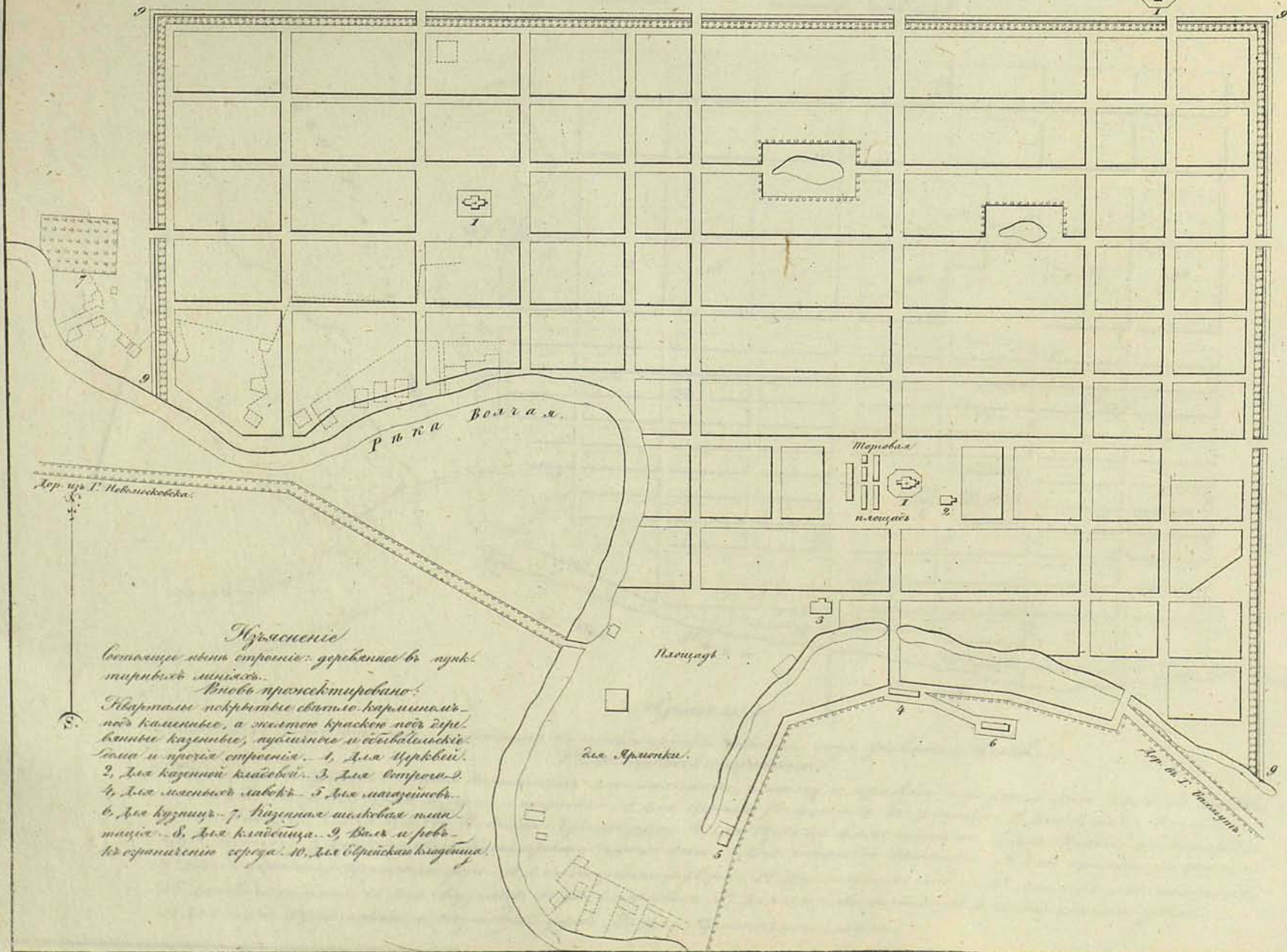
7. Для Мещанъ и Рубль. 8. Для Приобретеннаго училища. 9. Для Приобретеннаго училища. 10. Для Волости и Рубль.

11. Для Волости. 12. Для Волости и Рубль.

На основании написанного собственноручно  
Его Императорского Величества фрунзею  
Генералъ по сему  
Николаемъ.  
Июля 31<sup>го</sup> дня 1831<sup>го</sup> года.  
въ Царской Канцелярии.

# ПЛАНЪ Екатеринославской Губерніи Городу ПАВЛОГРАДУ.

Масштабъ въ Фу. равный 150 Само.



### Объясненіе

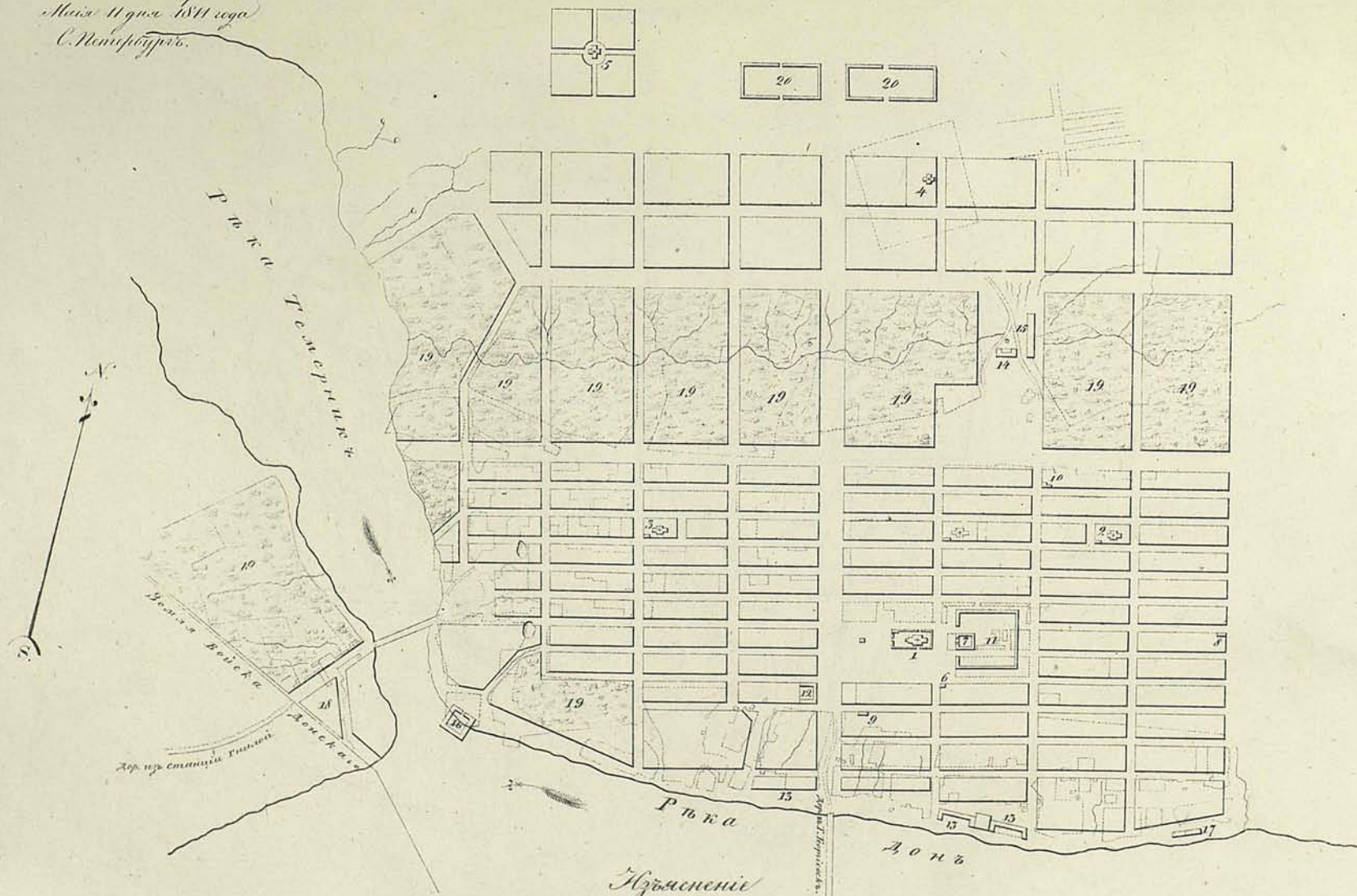
Всѣмъ зданіямъ строеніе: деревянное въ пухи,  
мурованое кирпичомъ.  
Кварталы покрытыя свинцою, каменною и  
песчаною, а мостки краскою подъ дѣре-  
вяныя казенныя, аудиторіи и сѣвильскіе  
залы и прочія строения: 1. Для Церкви.  
2. Для казенной канцеляріи. 3. Для вѣнчальни.  
4. Для казенной лавки. 5. Для магазейна.  
6. Для кузницы. 7. Издѣлывающія ткацкія ма-  
шины. 8. Для канцеляріи. 9. Валъ и ровъ  
къ огражденію города. 10. Для еврейской кладвища.

На основании плана и чертежей  
Его Императорского Величества архитектора:

Восток по плану  
Александра  
Мая 11 числа 1844 года  
С. Петербурга.

ПЛАНЪ Екатеринославской Губерніи  
Городу РОСТОВУ.

0 50 100 150 200  
Максимальная высота здания 150 саж.



Объясненіе

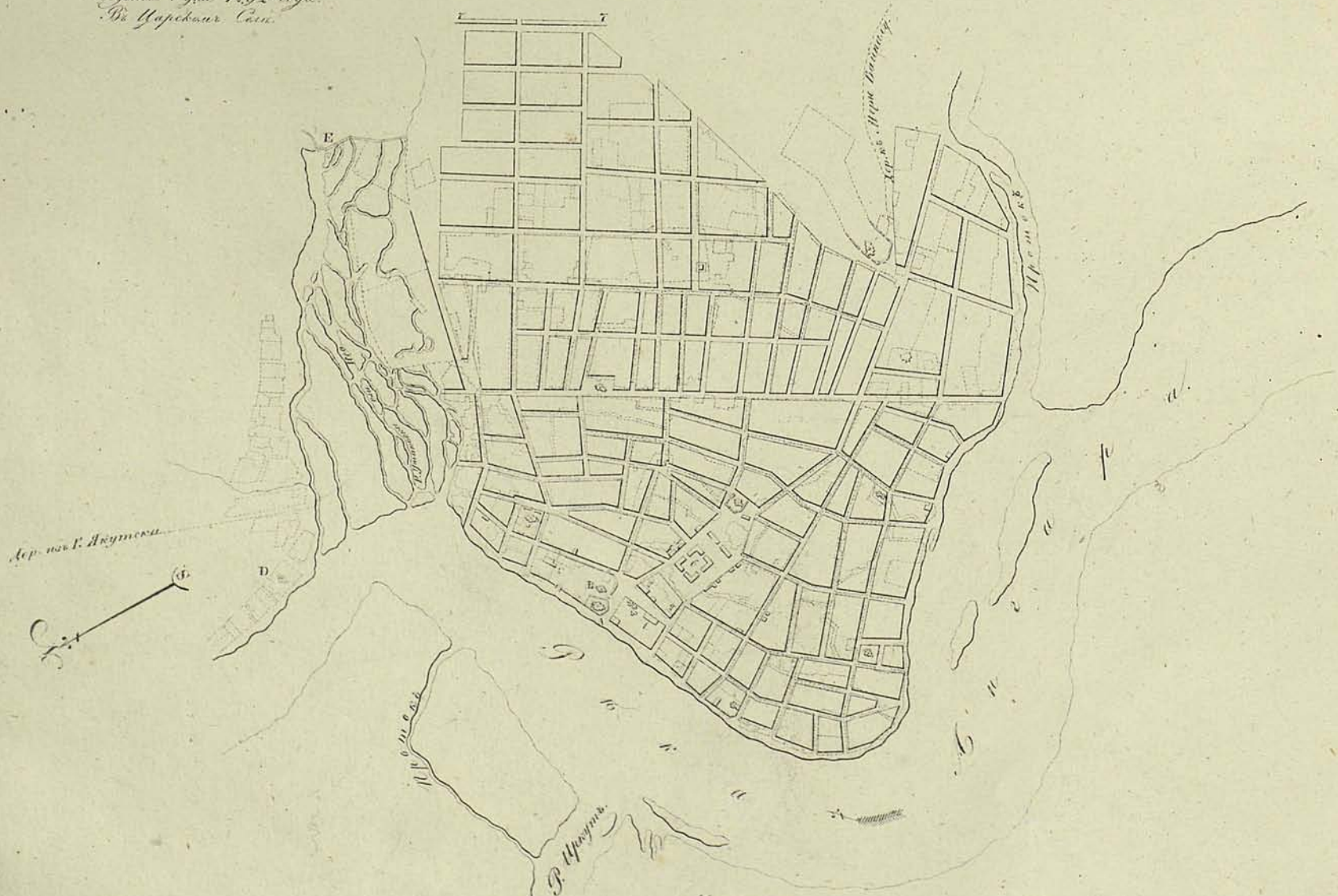
Состылице и иныя строения - обозначены въ пунктирныхъ линияхъ, погъ знаками + Церкви -  
Вновь проектированы

Квартала покрываема свѣтло кирпичными погъ каминными, а желѣзныя краскою погъ деревянными казенныя, публичныя и частныя дома и прочія строения. 1 Для Церкви Рождества Богородицы. 2 Для Церкви Козьмодемьянскія въ честь Матери. 3 Для Церкви Николая Судотворца. 4 Для Церкви въ честь Святыхъ. 5 Для Церкви на кладбищѣ. 6 Для Памятника. 7 Для городского Магистрата съ лавками. 8 Для портной Кашторовъ. 9 Для приходского училища. 10 Для Сахарнаго рекрутскаго депо. 11 Для Гостиннаго двора. 12 Для мясныхъ лавокъ. 13 Для садовыхъ магазиновъ. 14 Для Богородицы. 15 Для Кузница. 16 Для Скотобойни. 17 Для торговельныхъ сѣнь. 18 Для Кирпичныхъ заводовъ. 19 Для садовъ фруктовыхъ и Тютюныхъ деревь. 20 Для Арсенальныхъ лавокъ.

На порциональъ написанъ собственноручно  
 Ся Императорскаго Высочества рукою  
 Творено по плану  
 Августя 4 дня 1792 года  
 Въ Царской Сиб.

ПЛАНЪ Губернскаго Города  
 ИРКУТСКЪ.

Масштабъ въ 100 сажень.



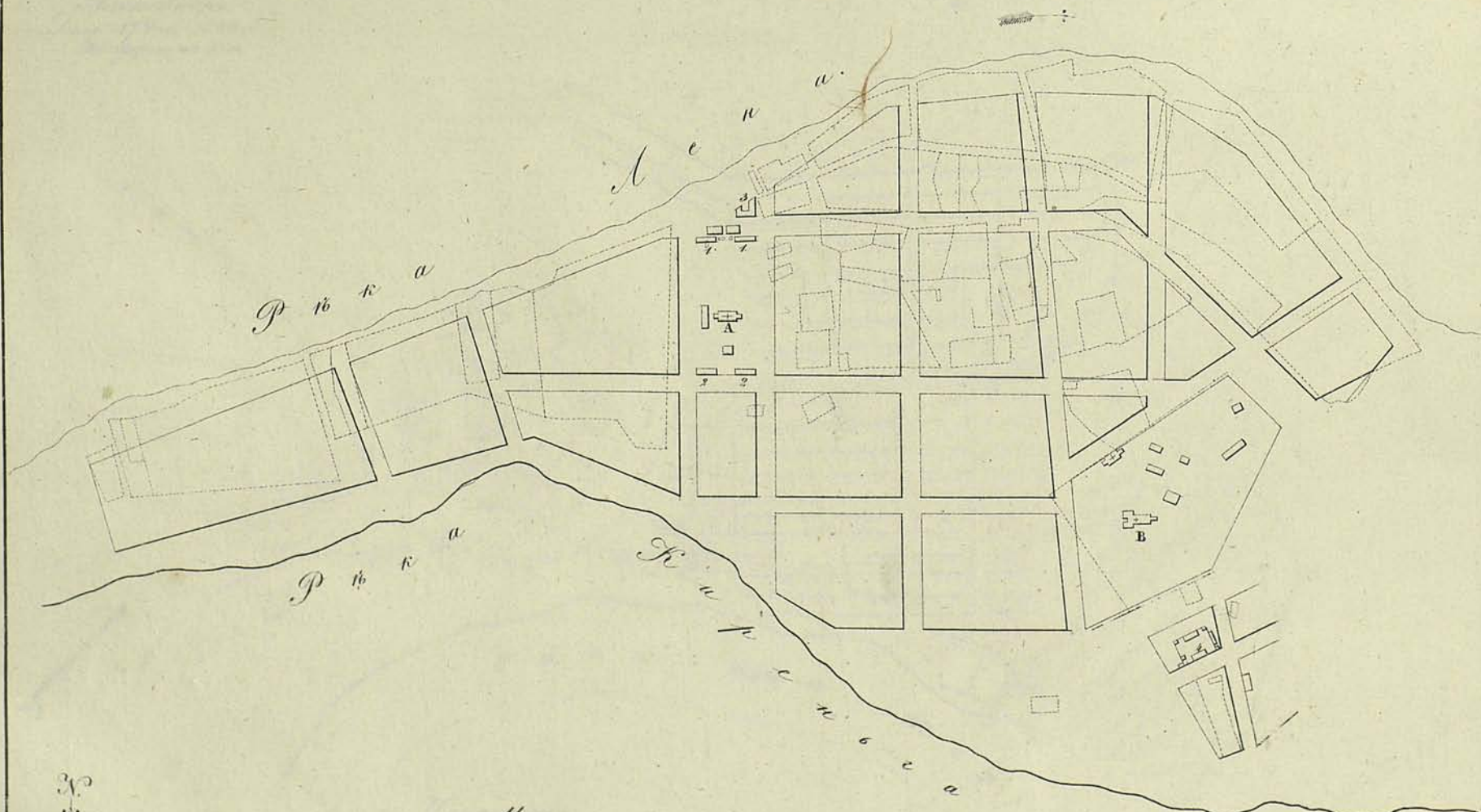
Изъясненіе:

Состоятъ или строятся каменные покрыты темно-карминномъ, удержанное въ пунктирныхъ линияхъ, подъ значеніемъ \* и пункти.  
 А. Северная урковъ, В. Архипрейской урковъ, С. Свѣтлицы, Д. Благовѣстительскаго Монастыря, Е. Мѣстныя.  
 Слово прожектировано:  
 Кирпичами покрытыя свѣтло-карминномъ, подъ каменными, а желтой краской подъ черными каменными, публичныя и вѣдомствскіе дома и прочія строения. 1. Для Благовѣстительскаго дома, 2. Для Присутствіеннаго и публичнаго, 3. Для Губернаторскаго дома, 4. Для Вуза, 5. Губернаторскаго дома, 6. Для Училища священнаго и публичнаго, 7. Для Училища, 8. Для вѣдомствскаго двора, 9. Для и ровъ въ ограниченіи берега.

На медленном написанъ собственноручно  
Его Императорскаго Величества *рукою*  
Великого князя  
Александра.  
Года 10 мая 1821 года.  
Въ Царскомъ Селѣ.

ПЛАНЪ Иркутской Губерніи  
Городу БИРЕНСКУ.


0 10 20 30 40 50 100 200 Сажень  
Масштабъ въ Саженяхъ 100



Изъясненіе:

Составленъ планъ строеній - деревянное въ пунктирныхъ линияхъ, - подъ знаками ✕ церкви.  
А. Северная церковь. В. Монастырь.

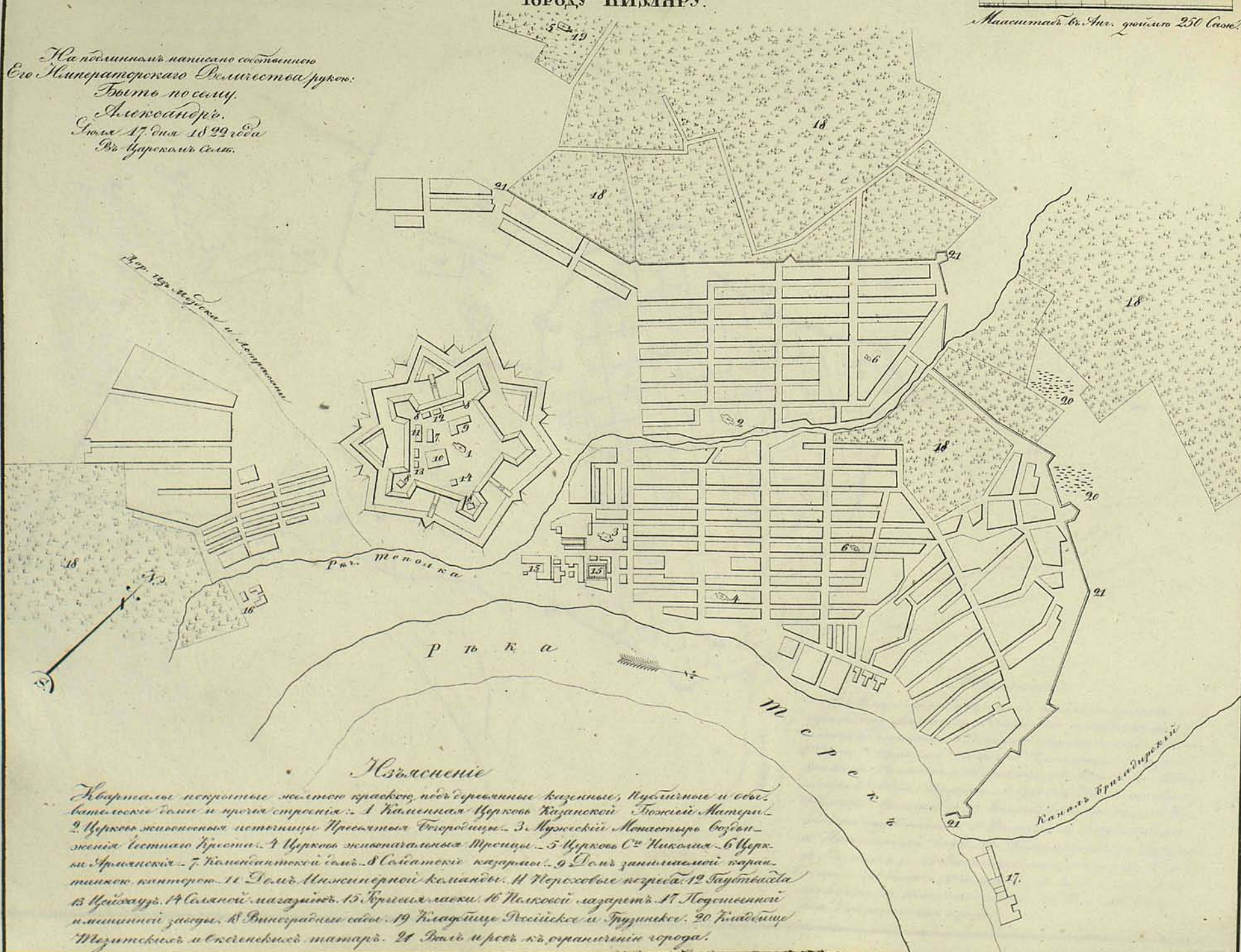
Планъ проектированъ:  
Кварталамъ покрытымъ желтой краской подъярманы: Кузнецкимъ, Публичнымъ и Общественнымъ садамъ и проездомъ строекъ. 1. Для казенности, 2. Для торговыхъ шашекъ, 3. Для рядовъ, 4. Для больницы. - Всего по плану строеній 210.



ПЛАНЪ *Нижегородской Области*  
ГОРОДУ КИЗЛЯРУ.

0 50 100 150 200 250 300  
Масштабъ въ Арш. дюймовъ 250 Саженъ.

На подлинномъ написано собственною  
Его Императорскаго Величества рукою.  
Генералъ по селу.  
Александръ.  
Юня 17 дня 1829 года  
Въ Царскомъ Селѣ.



Изъясненіе

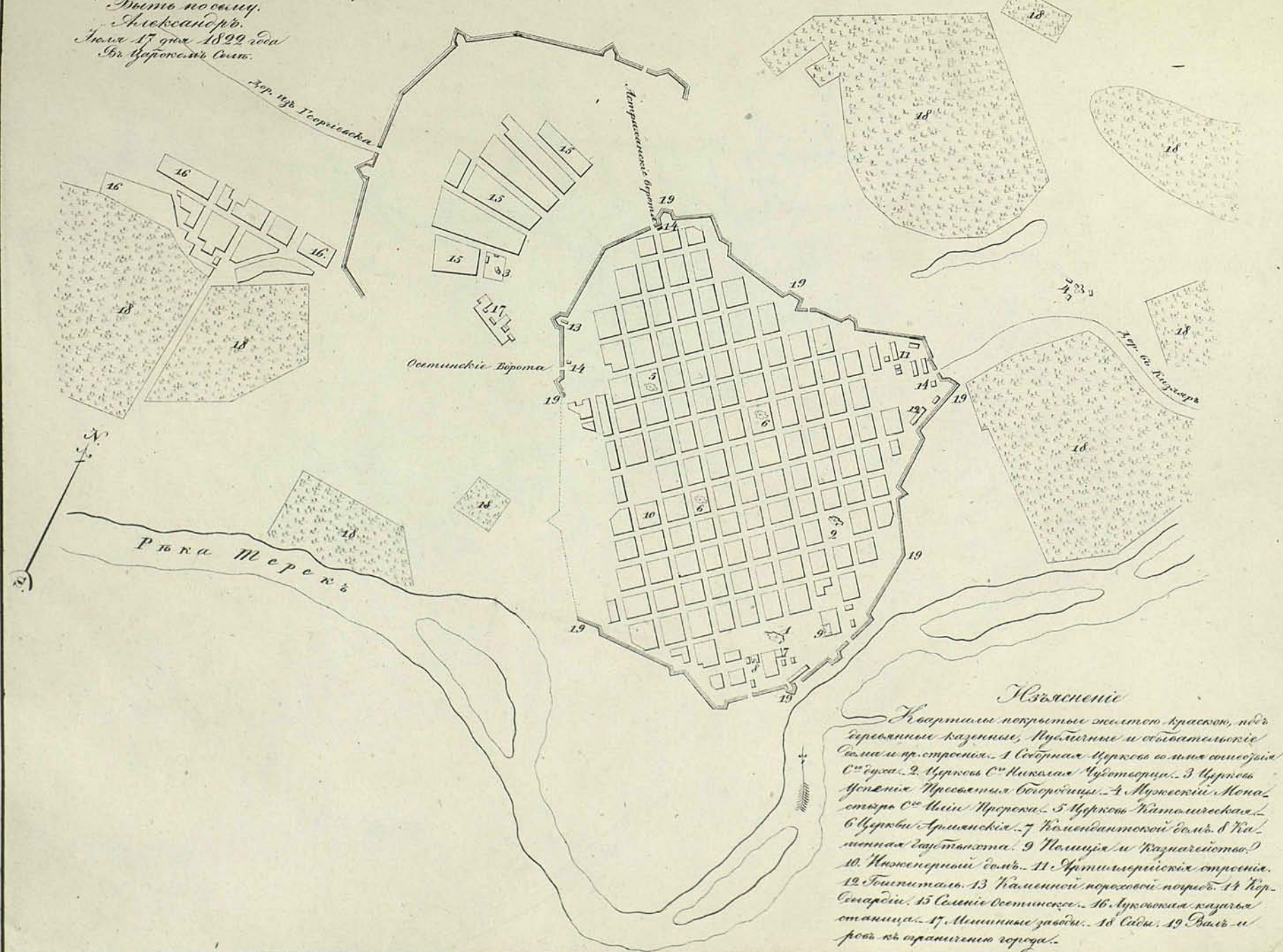
Здания изображены желтою краскою, подъ деревьями казенные, Публичное и общ. благотворное дома и прочая строения. 1 Каменная Церковь Казанской Божией Матери. 2 Церковь живописная иконостаса Пресвятой Троицы. 3 Мужской Монастырь Воздвиженія честнаго Креста. 4 Церковь живописная Троицы. 5 Церковь С<sup>н</sup> Николая. 6 Церковь Архангельская. 7 Коллежская школа. 8 Солдатскіе казармы. 9 Домъ занимаемой парашинкою конторою. 10 Домъ Мануиловской казначейки. 11 Переходные пещера. 12 Памятникъ. 13 Шейхадзъ. 14 Солонной магазинъ. 15 Кривая лавка. 16 Мясной магазинъ. 17 Подземная и шипучая вода. 18 Виноградные сады. 19 Кладбище Россійское и Грузинское. 20 Кладбище Мезитской и Селенской татаръ. 21 Земля и рѣкъ къ огражденію города.

ПЛАНЪ *Кавказской Области*  
ГОРОДУ МОЗДОКУ.

На подлинномъ написано собственноручно  
Его Императорскаго Величества Рукѣю:

Витъ по велѣн.  
Александръ.  
Юля 17 дня 1822 года  
Въ Царскомъ Селѣ.

Масштабъ въ Арш. равняется 200 Саженъ.



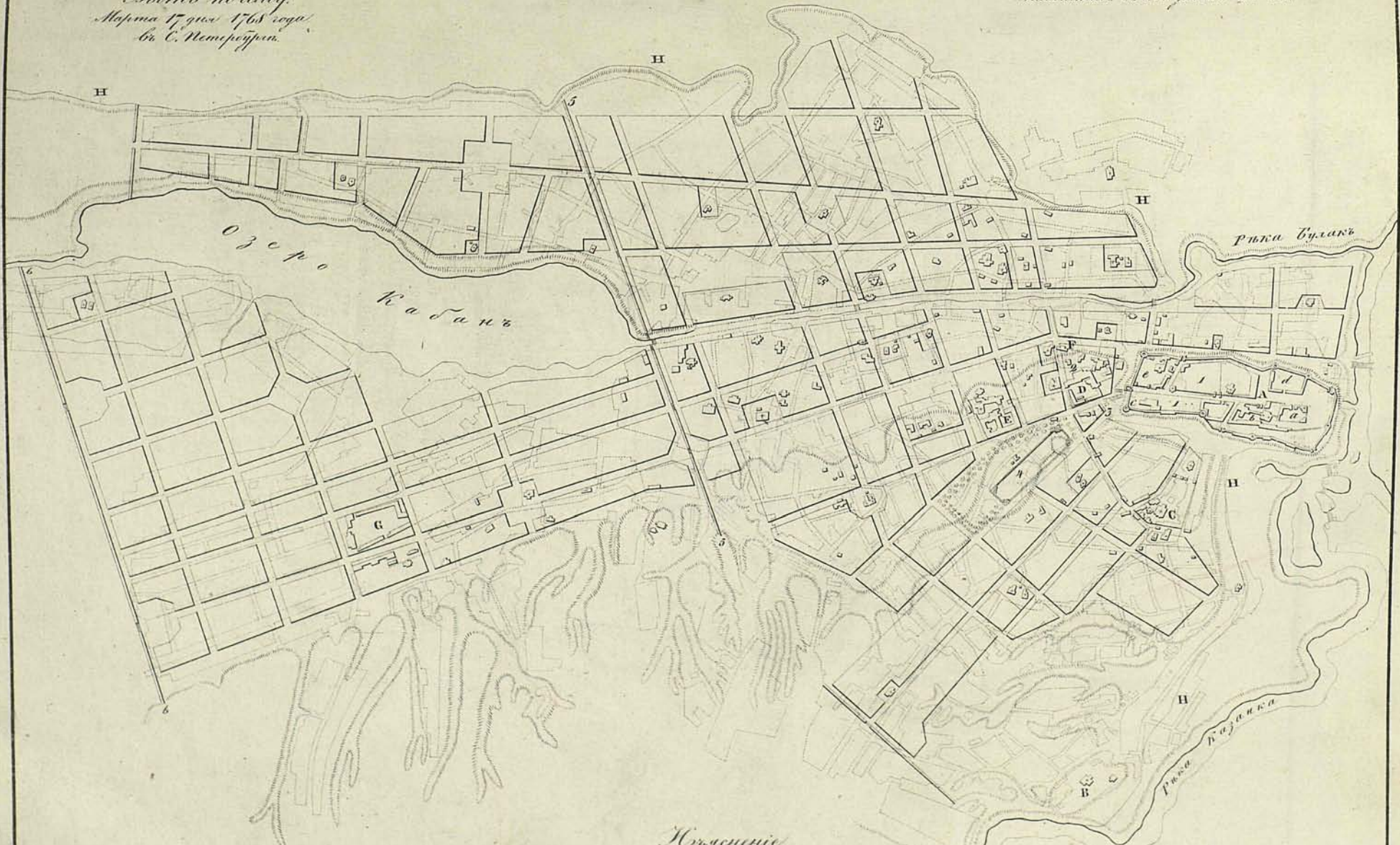
Иъясненіе

Картинки покрыты желтымъ краскою, и въ  
перевязи казенныя, Публичныя и общественныя  
Сѣни и пр. строения. 1 Соборная Церковь со мною часовня  
Свѣтла. 2 Церковь Свѣ Николая Чудотворца. 3 Церковь  
Цепели Пресвятыя Вѣроубицы. 4 Мужской Мона-  
стырь Свѣ Маріи Пророчи. 5 Церковь Католическая.  
6 Церковь Армянская. 7 Католической вѣды. 8 Ка-  
менная дача. 9 Пашинъ и Казарейство. 10  
Католической вѣды. 11 Армянскій стрѣныя.  
12 Бѣлитель. 13 Пашинъ пороховой порою. 14 Кор-  
сарскія. 15 Сѣни Осетинскія. 16 Курганъ казачья  
станица. 17 Мещинныя заводы. 18 Сѣды. 19 Вѣкъ и  
Рѣкъ къ границѣ города.

На настоящемъ написанъ собственноручно  
 Его Императорскаго Величества ружкомъ:  
 Дворомъ по плану  
 Марта 17 числа 1768 году  
 въ С. Петербургѣ.

ПЛАНЪ Туберинскому Городу  
 БАЗАНИ.

Масштабъ въ Аршинъ 200 футъ



Объясненіе

Состоящие нынѣ строения: каменные покрыты тесомъ карнизами, срубленные въ пунктирныхъ линияхъ погнъ знаками: Церковь. А Кресты въ кои:  
 А. Вързъ Коллежской дачи. В. Архирейской дачи. С. Туберинская канцелярія. Д. Артиллерійской пунтирнй дворъ. Е. Спаской Монастырь. В. Фрейровской  
 Монастырь. Г. Казанской Монастырь. Д. Ботинскій дворъ. Е. Свещникова. F. Магистратъ. G. Фабричка. H. Линія означенная раздѣляющая вышней берегъ Рѣки Казанской.  
 Дворъ проектируемаго

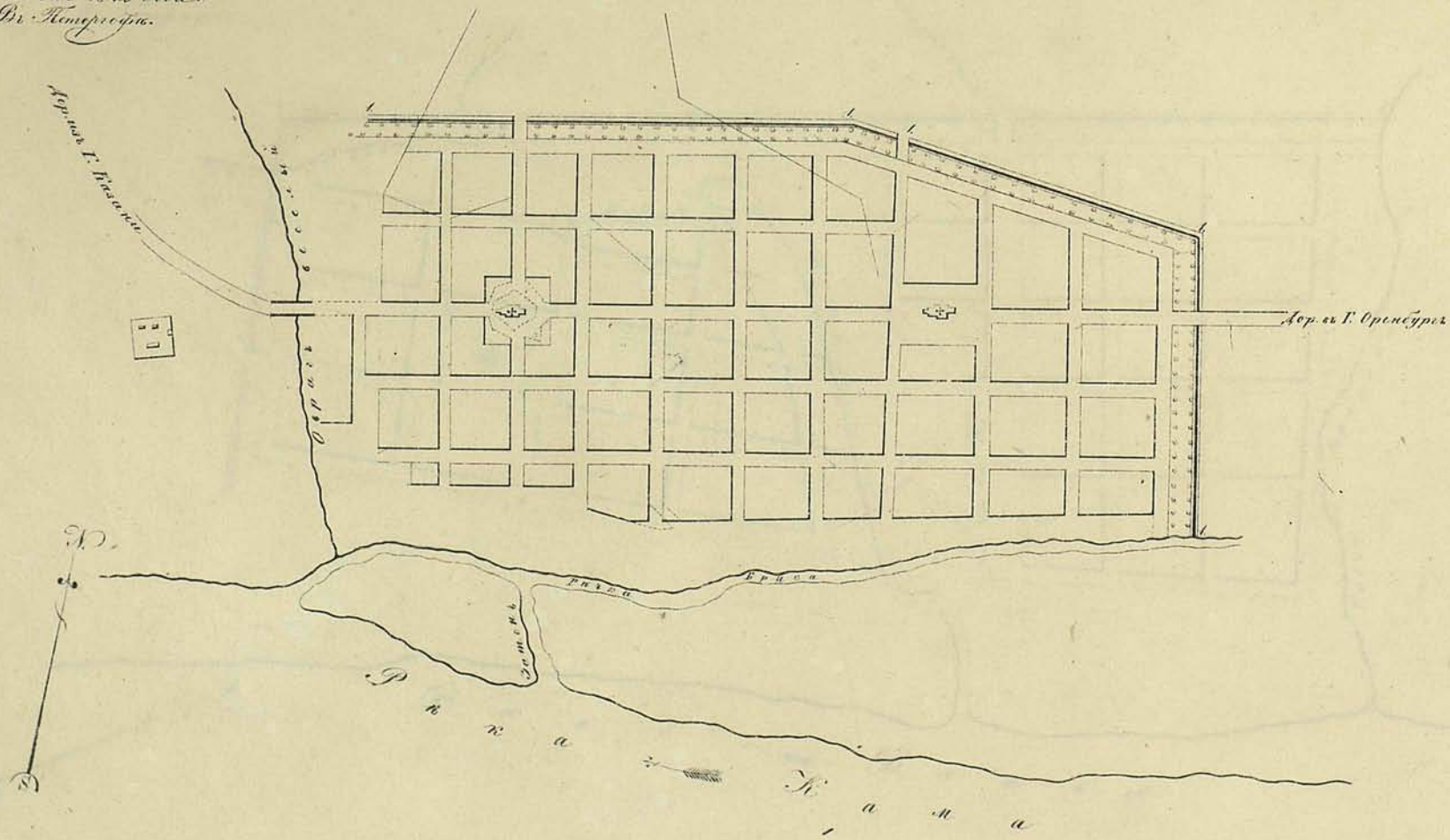
Крыталаи покрытыи свѣтло карнизами погнъ каменные, а желтые краскою погнъ срубленные каменные, кирпичные и сѣвѣтальскіи дачи и прочія строения:  
 1. Для присутственныхъ мѣстъ. 2. Для Божіиного двора. 3. Для трактирнй. 4. Для оружейнаго промисла. 5. Для всякого раздѣленія города отъ проу-  
 мѣстнй. 6. Для каго ограниченія предмѣстнй.



Наподобились написаны собственном  
Его Императорского Высочества руке.  
Планъ по плану.  
Александръ.  
Года 24 июля 1822 года  
Въ Петербургѣ.

ПЛАНЪ Казанской Губерніи  
Города ЛАИШЕВУ.

50 100 150 200  
Масштабъ въ Анг. дюймахъ 1/50 сажень.

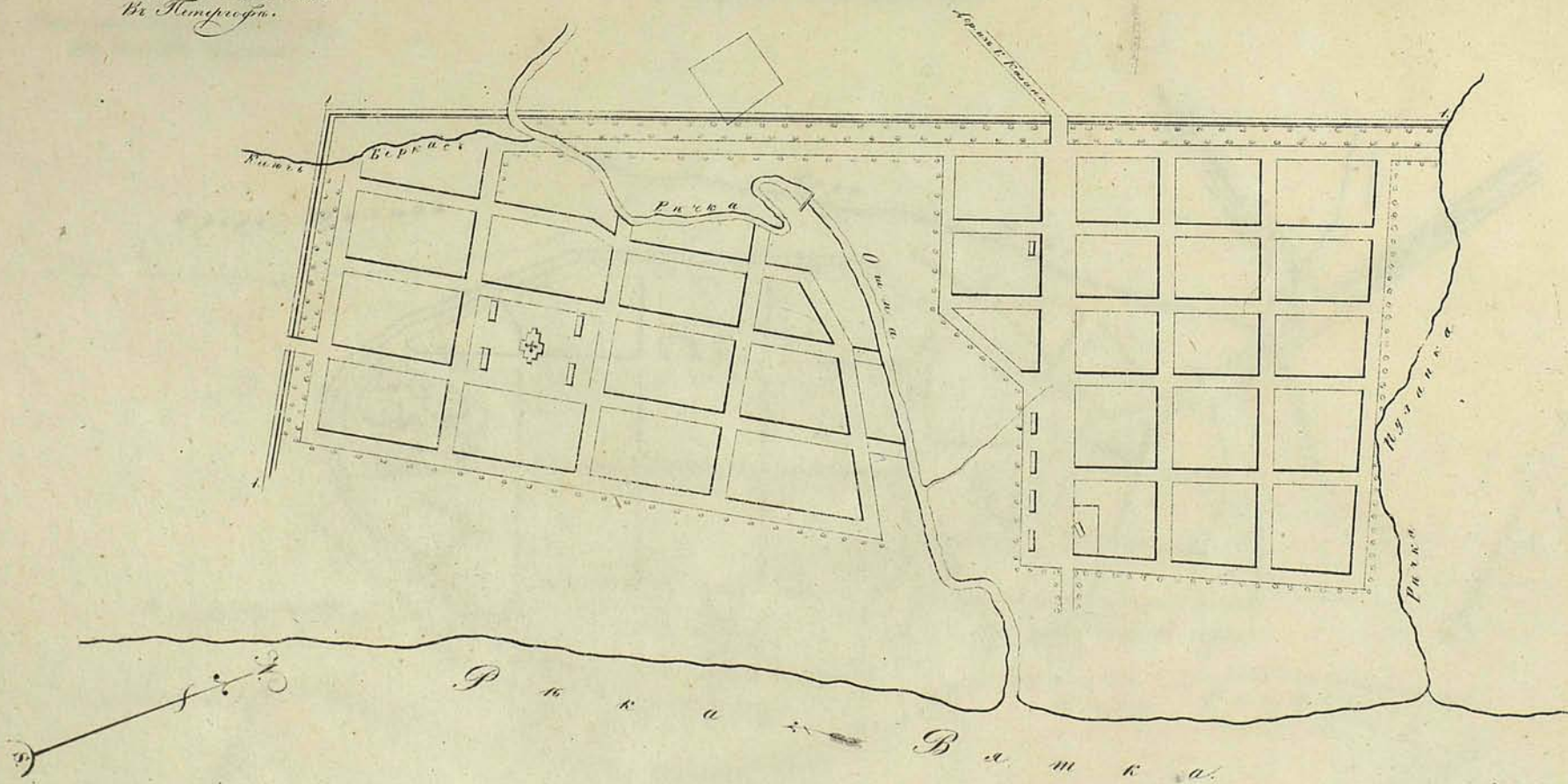


Объясненіе.  
Кирпичныя покрывае сошны-карнизы подъ каменныя, а жемчуж краскою подъ сурьими каменныя,  
Русскыя и Овчатые даки и проѣзды стрѣныя. — 1. Вѣдь и ровъ къ границѣмъ города. — Всего  
по плану Губерніи 181.

На карандашъ написано собственномъ  
Его Императорскаго Высочества рукою  
Александра  
Июль 24 дня 1822 года  
Въ Петербургѣ.

ПЛАНЪ Казанской Губерніи  
Городу МАМАДЫШУ.

100 200 300 400 500  
Линейный мѣръ въ саженяхъ 2



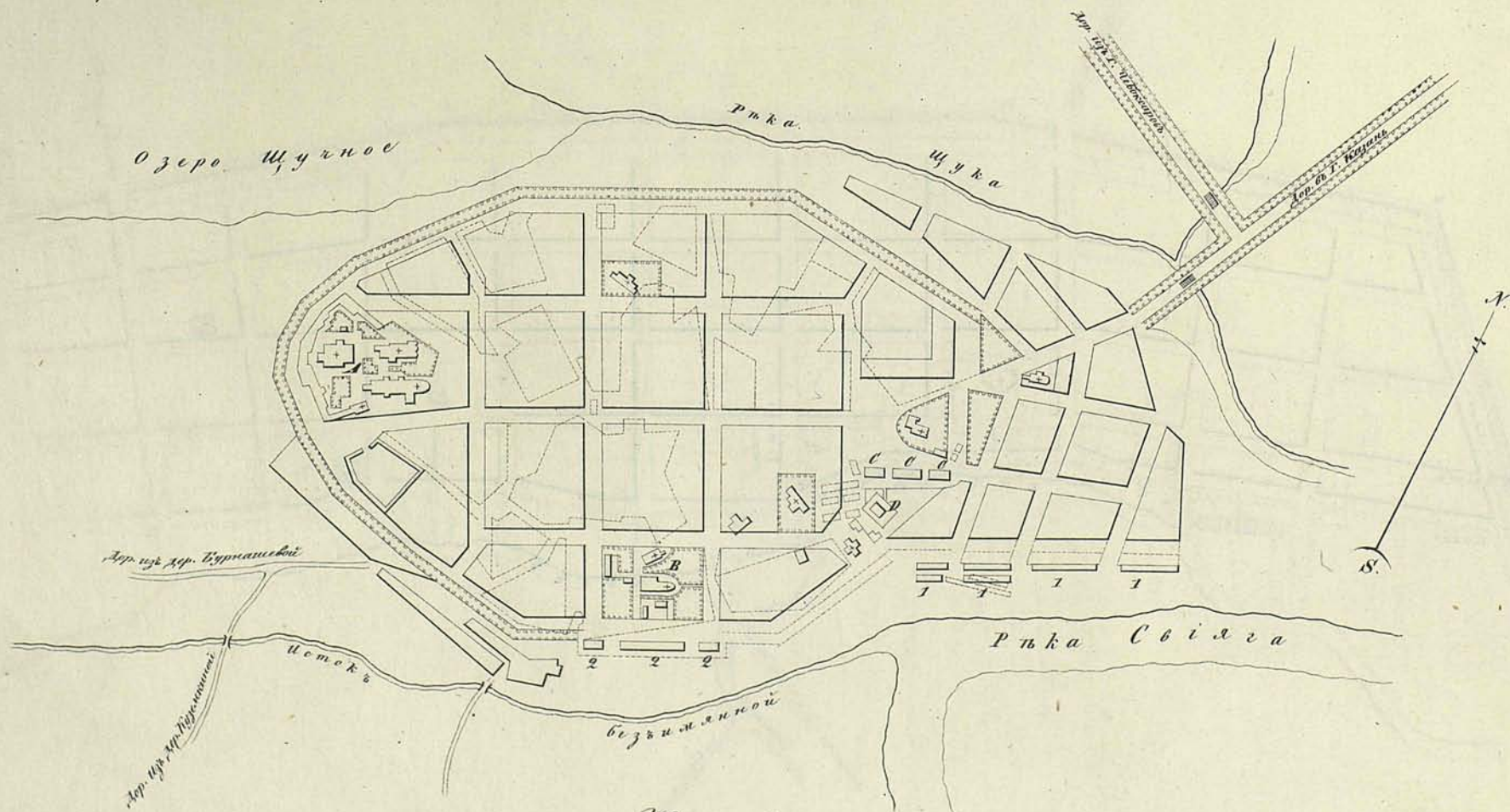
Объясненіе:

Кирпичные покрыты светло-каришнымъ пескомъ каменныя, а желтой краской пескомъ серебряными Кирпичи.  
Кресты и Святотроицкіе дома и прѣдѣлы стѣнныя. 1. Вѣкъ и ровъ въ сѣверномъ городѣ.  
Всѣ по плану сего года 24в.

На подлинномъ написано собственноручно  
Его Императорскаго Высочества Рубкою:  
Дитя по имени  
Николай.  
Сентября 2<sup>го</sup> дня 1829<sup>го</sup> года.  
На островѣ Елагинѣ.

# ПЛАНЪ Казанской Губерніи Городу СВІЯЖСКУ.

0 50 100 200  
Масштабъ въ Анг. дюймъ 100 Саен.



## Иъясненіе

Состоятъ планъ строеній: каменные покрываю тѣмъ карминнаго, деревянное оранжевою краскою, а существовавшіе строенія до проекта въ пунктирныхъ линияхъ, подъ знаками + церкви. А Мурскій Монастырь. В Англий Монастырь. С Троицкой дворъ. Д Торгов.

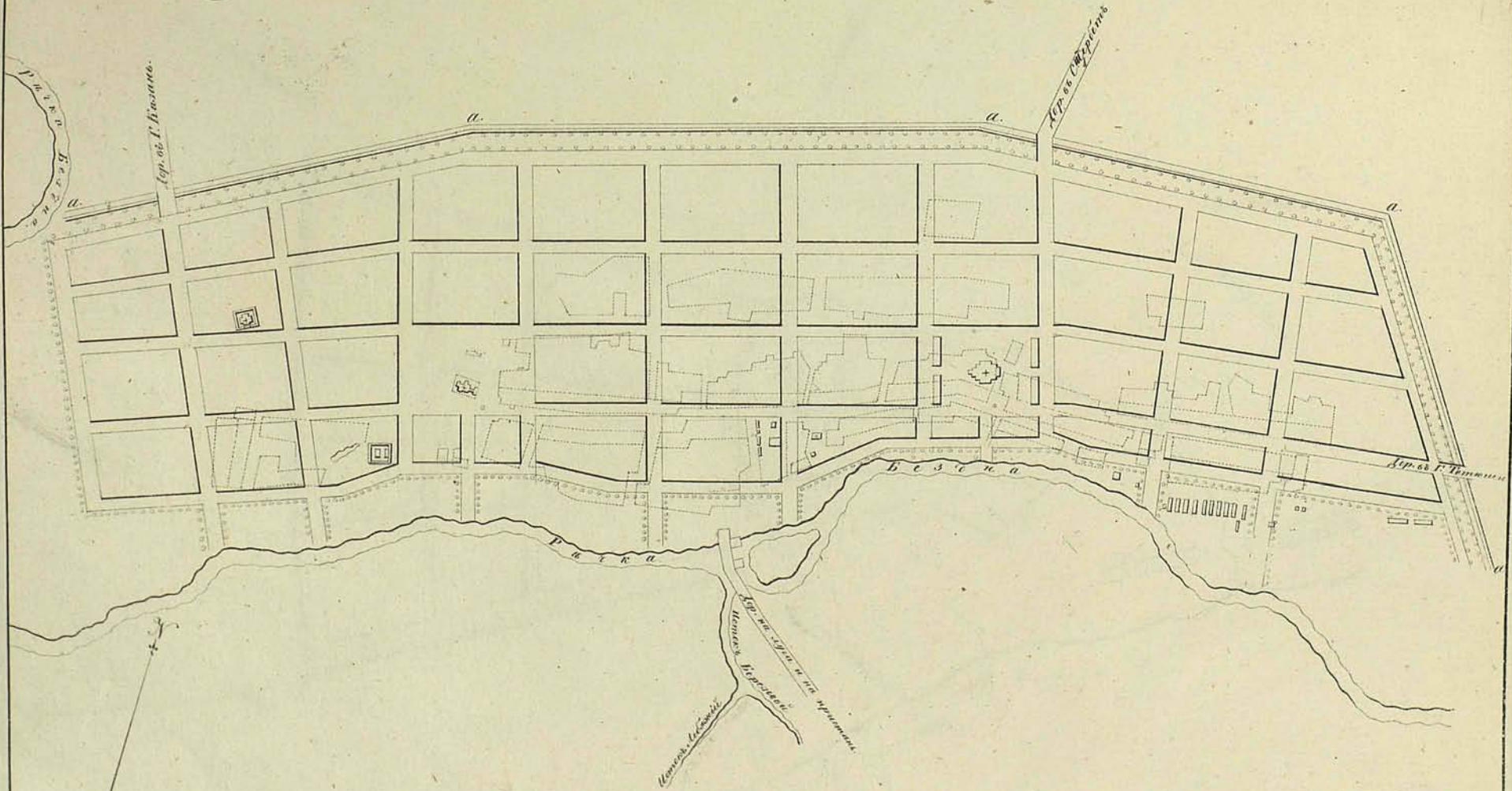
Вновь проектировано:

Квартала покрываю светло карминнаго подъ каменныя, а желтою краскою подъ деревянные казенныя, публичныя и обывательскія дома и прочія строенія. 1 Для магазейновъ. 2 Для лавокъ.

На величїиъ написано собственнѣю  
 Его Императорскаго Величества рукою  
 Дмитрия по селу  
 Александръ.  
 Мая 24 дня 1822 года.  
 Въ Петербургѣ

ПЛАНЪ Казанской Губерніи  
 Городу СПАСБУ.

30 100 200 300 Сажень  
 Масштабъ въ Анг. дюймахъ 150 сажень.



Объясненіе:

Состоящее нынѣ строеніе—каменное покрыто тѣмно-карниномъ,—деревянное въ пунктирныхъ линияхъ,—Подъ  
 знакамъ \* церкви.

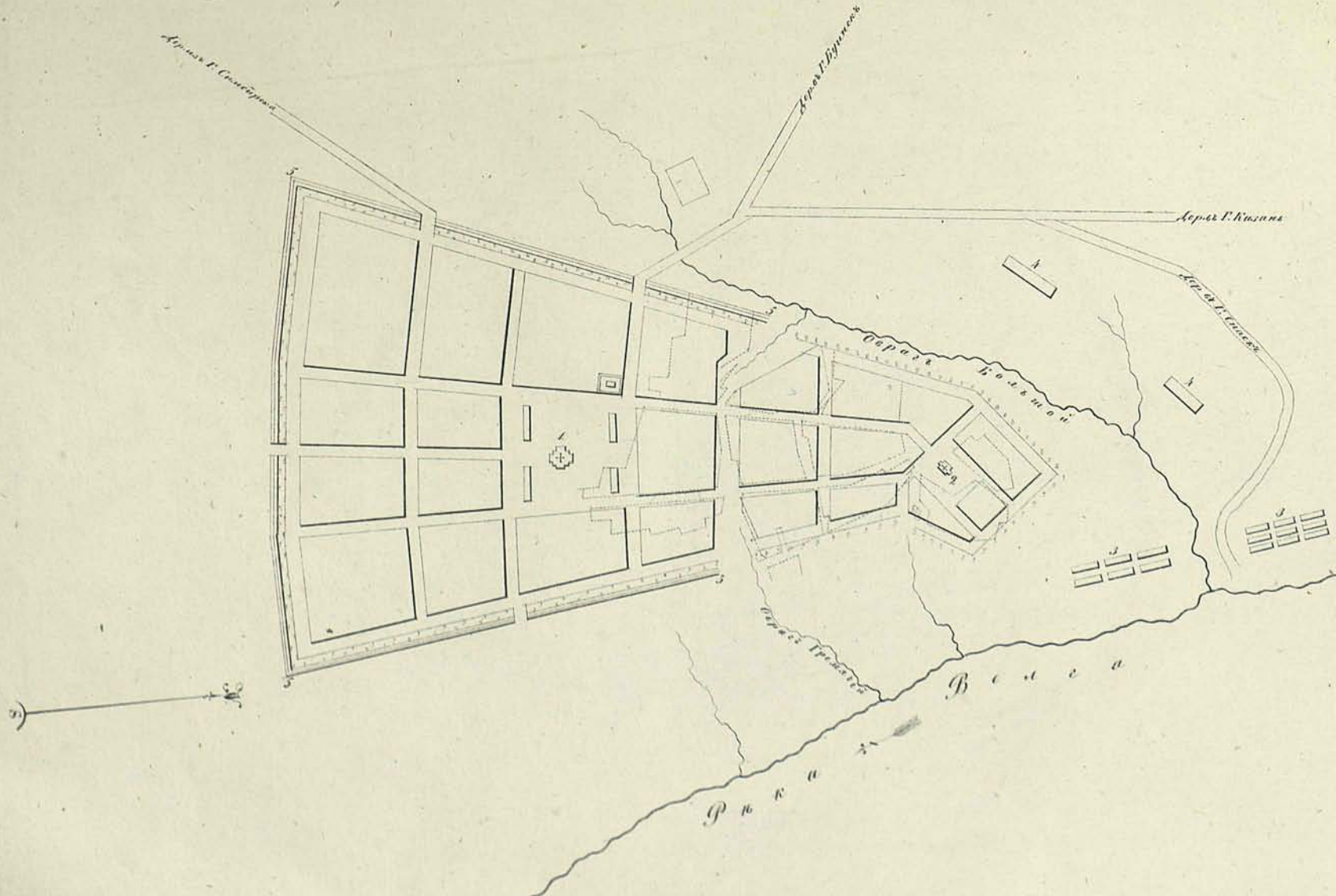
Вновь проектированное:

Квартиры покрыты свѣтло-карниномъ подъ каменныя, а жительство краскою подъ деревянные казенныя, Публич-  
 ныя и Соборныя дома и прочія строения. а. Валъ и ровъ къ огражденію города.— Всего по селу Казан-  
 ну дворовъ 374.

На карандашъ написано собственноручно  
Его Императорскаго Величества рукой  
Генералъ по сапу  
Александръ  
Въ мѣсяцъ 24 дня 1822 года.  
Въ Петербургѣ.

ПЛАНЪ Казанской Губерніи  
ГОРОДУ ТЕТЮШИ.

Масштабъ въ Англическихъ 150 саженъ.



Измѣненіе:

Стѣны и мѣстности означены въ пунктирныхъ линіяхъ, подъ значеніемъ \* урковъ.

Всѣхъ проектировано:

Квартиры проектированы свѣтло-коричневой подъ каменіемъ, а желтой краской подъ суровымъ камнемъ. Публичныя и  
Специальныя дома и прочія строения. 1. Церковная площадь. 2. Торговая площадь. 3. Для мясныхъ лавочекъ. 4. Изъ  
Кирпичныхъ сараевъ, 5. Водяной и рѣка изъ оградительнаго канала. — Всего по плану 255.

ПЛАНЪ *Казанской Губернии*  
Городу **ЧЕБОКСАРУ.**

*На поличномъ написано собственномъ  
Ея Императорскаго Величества рукою:  
Быть по сему.  
Августа 27 дня 1773 года  
въ С. Петербургѣ.*

Масштабъ въ Арш. дюймахъ 150 Саженъ.



*Объясненіе*

*Состоятъ планъ строеній: каменные покрыты тѣсно каменною, деревянныя въ пунктирныхъ линияхъ, подъ знаками \* Церквей.*

*Вновь прожектировано:*

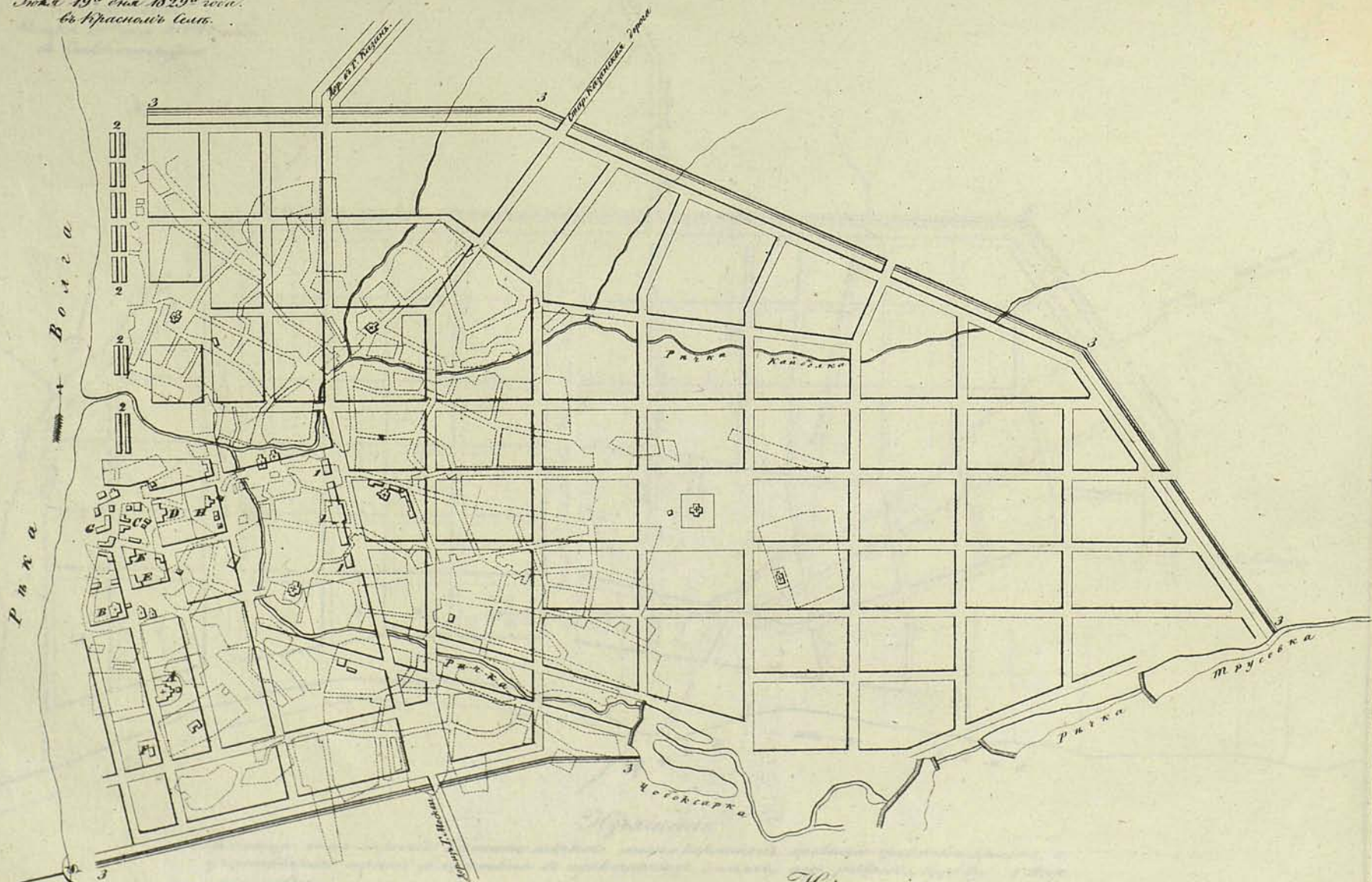
*Кварталы, покрытыя сѣткою каменною, а желтою краскою подъ деревянныя каменные, публичныя и общественныя дома и прочія строенія.*

*1 Для казенныхъ Амбаровъ. 2 Для казенныхъ заводовъ. 3 Для и прочь къ оцрѣдленію города.*

На подлинный написан собственноручно  
Его Императорского Величества рукой:  
Витъ по слову  
Николаи.  
Юля 19<sup>го</sup> дня 1829<sup>го</sup> года.  
въ Красной Сѣнѣ.

# ПЛАНЪ Казанской Губернии Городу ЧЕБОКСАРУ.

0 50 100 150 200  
Маасштабъ въ Рус. дюймъ 150 Саен.



## Иъясненіе

Состояще нынѣ строеніе: каменное покрыто тѣло карминнаго, деревянное въ пунктирныхъ линияхъ, подъ знаками: Церкви приходовъ: А, Соборъ Владимірской. В, Соборъ С<sup>в</sup> Николая. С, Муромской троїцкой М<sup>ч</sup> Д, Купеческое училище. Е, Книжной и бѣдной магазинны. F, Торговой заводы. G, Домъ питательной казенной рѣ. H Торговой маиштрафъ.

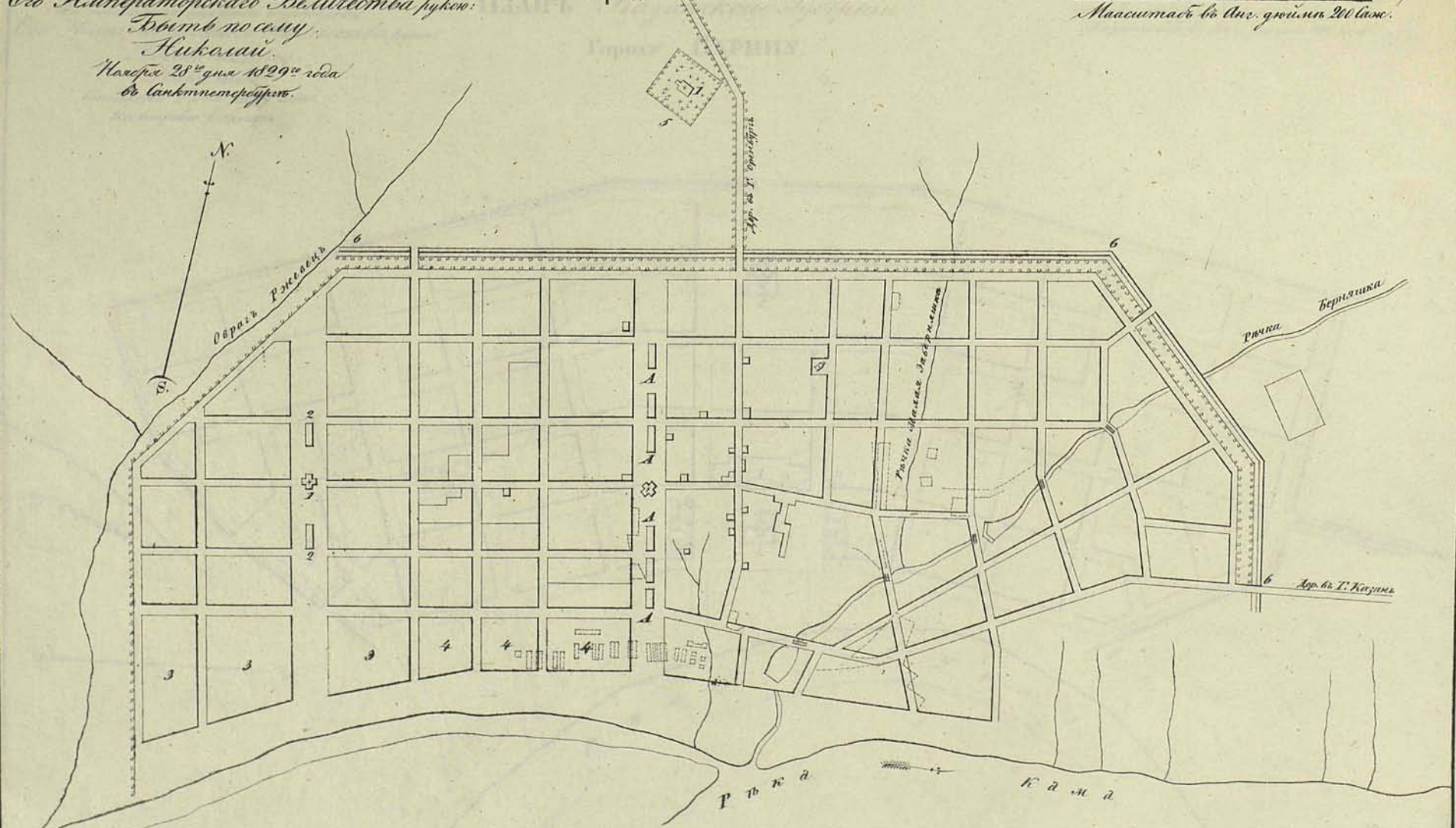
## Виды въ проектировано:

Дворы и дворянскія постройки каменныя, а остальныя краскою подъ деревянныя казенныя, публичныя и общественыя дома и прогія строения: А, Для гостиннаго двора. B, Для магазинныхъ. C, Для и ровъ къ огражденію города.

На подлинной написано собственною  
Его Императорскаго Величества рукою:  
Былъ по плану  
Николай  
Царевича 28<sup>го</sup> дня 1829<sup>го</sup> года  
въ Санктпетербургѣ.

ПЛАНЪ Казанской Губерніи  
Городу ЧИСТОПОЛЮ.

Масштабъ въ Анг. дюймъ 200 фаж.



Объясненіе

Состоящее нынѣ строеніе: каменное покрытое тесною черепицею, деревянное францужескою краскою, а существовавшее строеніе до проекта въ пунктирныхъ линияхъ, подъ знаками: Церкви А Торговыхъ лавки.

Вновь проектировано:

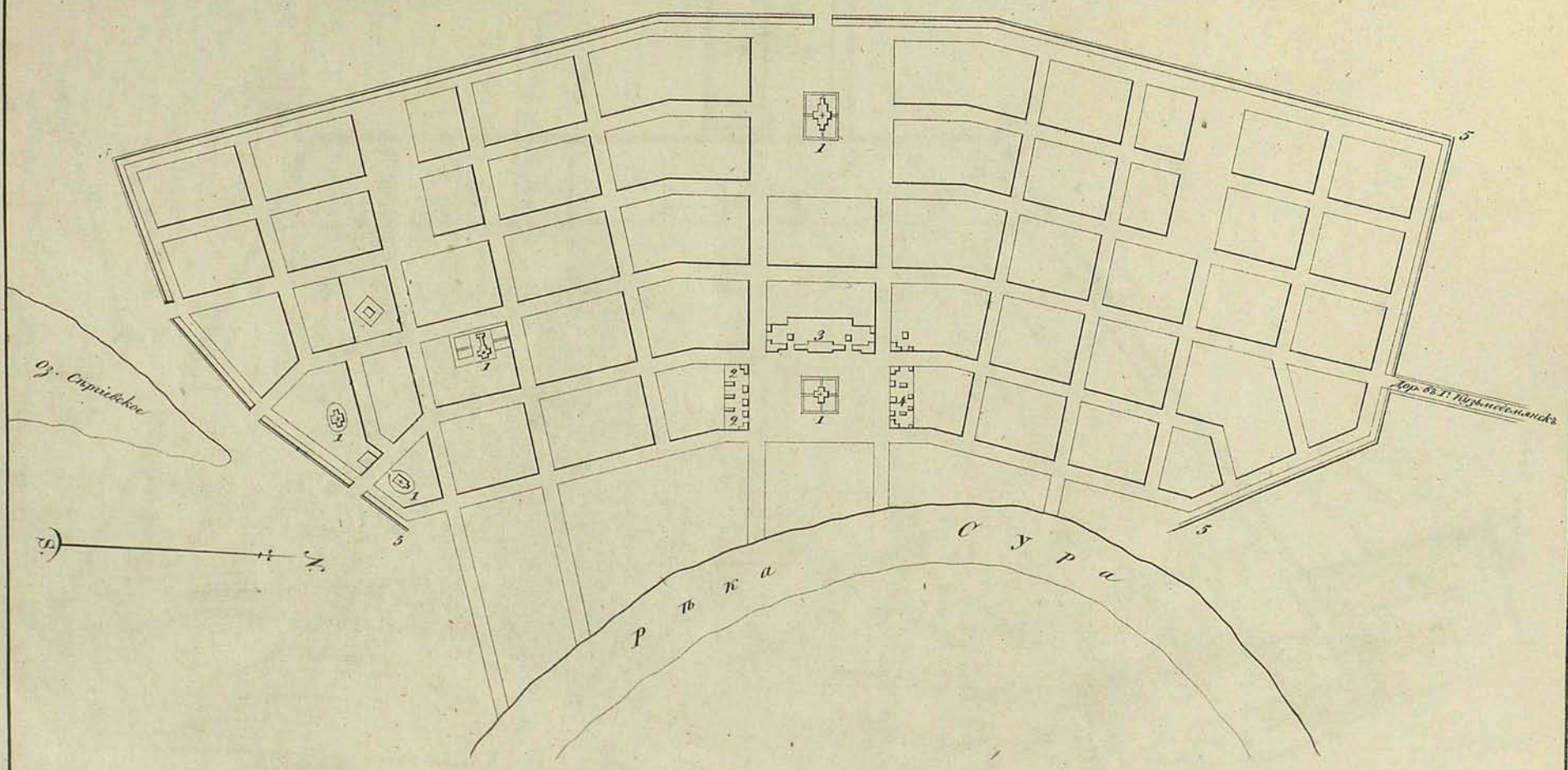
1. Частные дома и торговые лавки и склады. 2. Для магазиновъ. 3. Частные для заводовъ. 4. Для амбаровъ. 5. Для кладбища. 6. Валъ и ровъ по плану нынѣшняго города.



На повелении написан собственноручно  
Его Императорского Величества  
Губернатору  
Городу Адрину.  
Сентября 2 дня 1829 года.  
На островке Елагинь.

# ПЛАНЪ Казанской Губерніи Городу АДРИНУ.

0 50 100 150 200  
Масштабъ въ Арш. дюймовъ 1:50 Сажен.



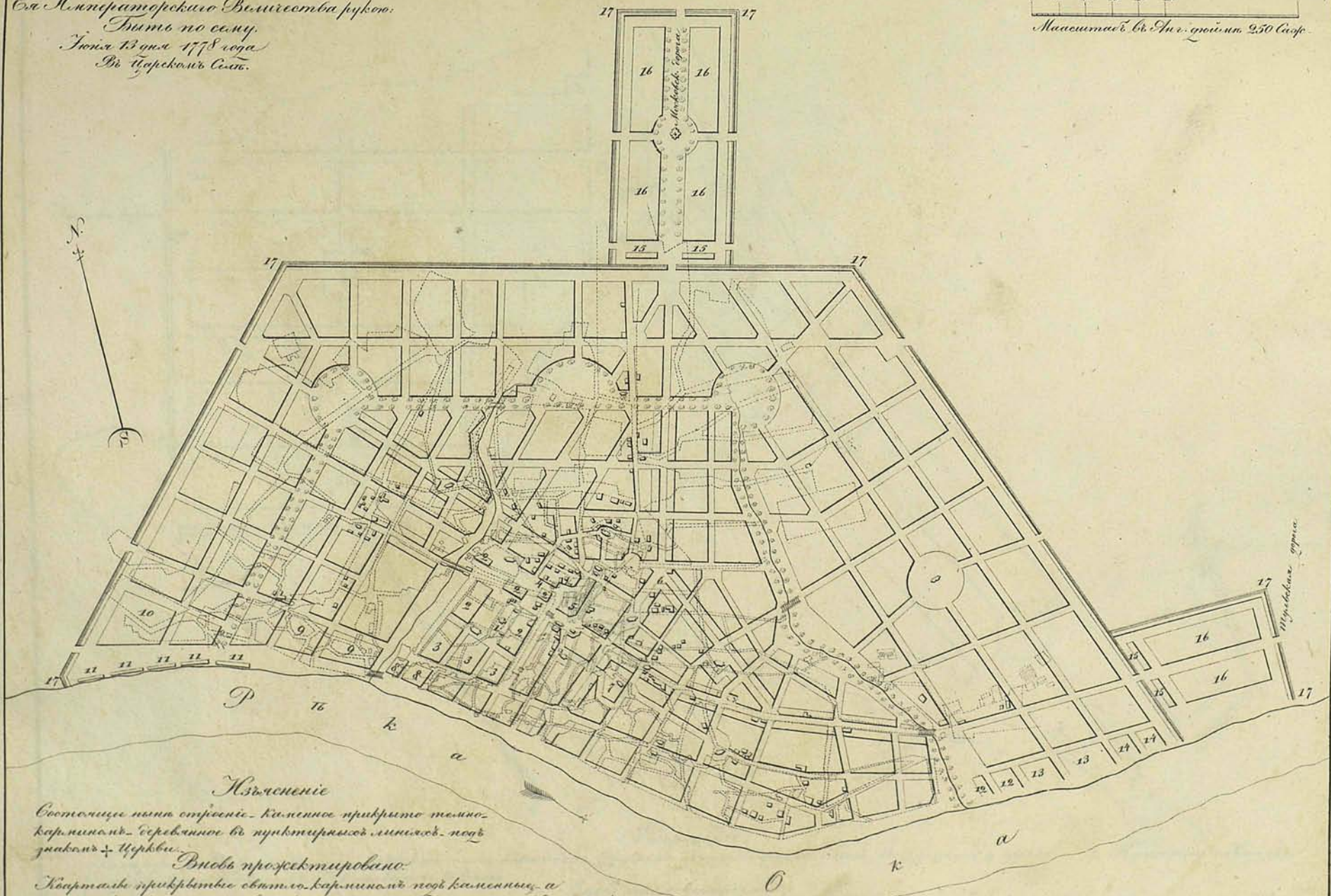
## Объясненіе

Кварталы покрытыя свѣтло-коричневымъ пѣдъ каменныя, а желтою краскою подъ деревянныя казенныя, публичныя и обывательскія дома и прочія строения. 1 Для церквей. 2 Для присутственныхъ местъ. 3 Для гостиннаго двора. 4 Для палатъ. 5 Валъ и ровъ по ограниченію города.

# ПЛАНЪ Губернскаго ГОРОДУ КАЛУГЬ.

На подобномъ написано собственномъ  
Ея Императорскаго Высочества рукою:  
Ритъ по плану  
Юлия 13 мая 1778 года  
Въ Царскомъ Селѣ.

Масштабъ в. Ар. по м. 250 Сафт.



## Изъясненіе

Состоилиця нѣтъ стрѣсныя - каменные прикрываю тѣмъно-кар. нѣмаю - сѣрѣбяныя въ пунктирныхъ линияхъ, погѣ знаванъ + Церкви.

## Вновь проецировано:

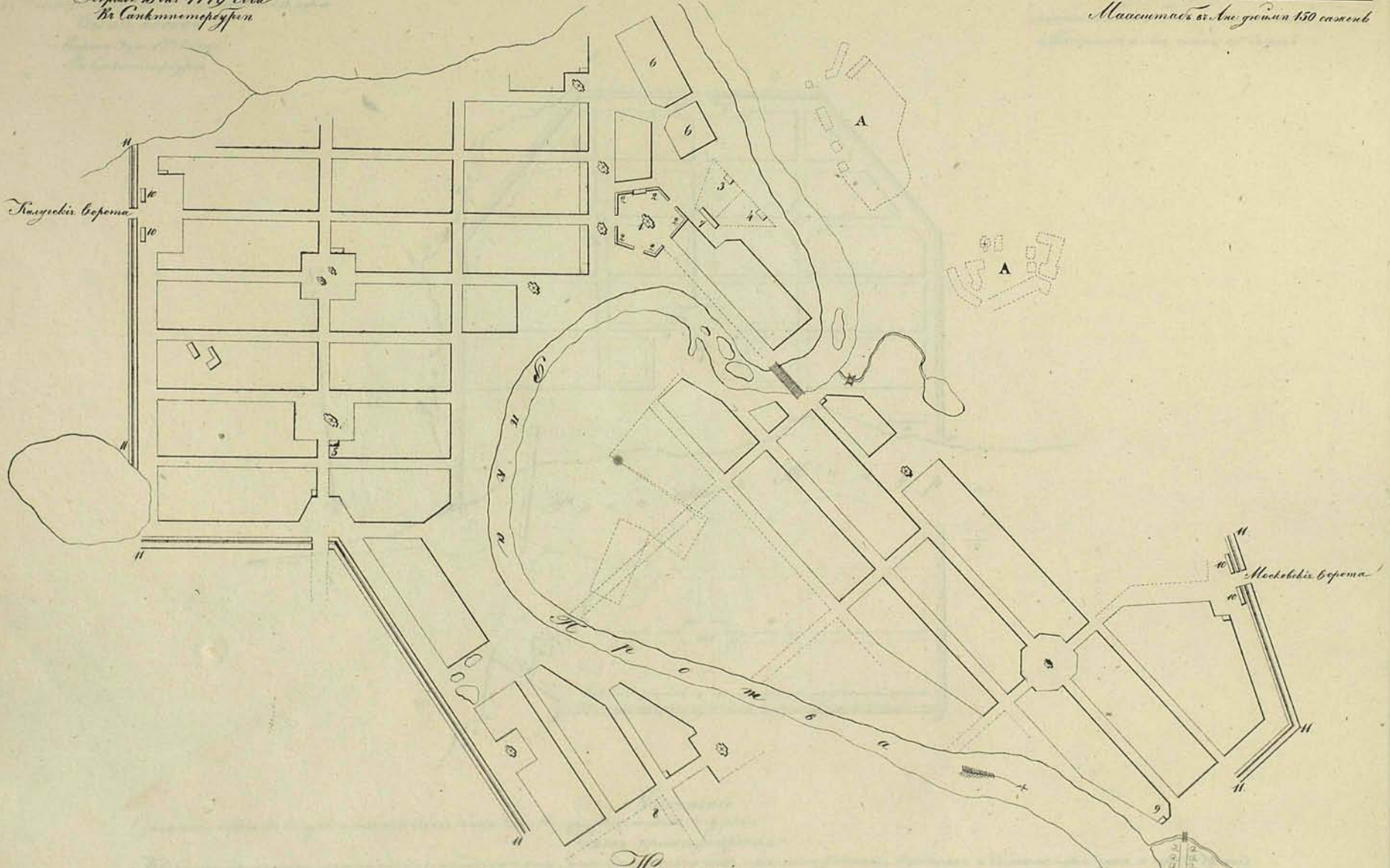
Кварталы прикрываю свѣтло-кар. нѣмаю, погѣ каменные, а желтого краскою погѣ сѣрѣбяныя казенныя, публичныя и обывательскія дома и прогѣ стрѣсныя - 1 Для соборной Церкви - 2 Для присутственнаго судейскаго нѣмаю и прогѣ казеннаго стрѣсныя - 3 Для Губернскаго Наместника, Губернатора и Вице-Губернатора - 4 Площадь для пострѣсныя - Монастыря - 5 Для торговельскаго лавочка - 6 Для погѣбалаго дома -

7 Для добываго Монастыря - 8 Для мясницкаго и расѣянаго рядовъ - 9 Для неприемлемыхъ военныхъ казенныхъ - 10 Для мясницкаго двора - 11 Для Ангаровъ - 12 Для пивоварель - 13 Для заводовъ - 14 Для скотобойни - 15 Для Кузницъ - 16 Для мясницкаго двора - 17 Ваянъ и ровъ къ ограниченію города.

На основании плана составленного  
 Е.И. Императорского Высочества рынком  
 Биты по плану  
 Февраля 1719 года  
 в Санктпетербурге

ПЛАНЪ Коллежскаго Наместничества  
 городу БОРОВСКУ.

0 50 100 150 саженей  
 Масштабъ в. Английскаго 1:50 саженей



Изъясненіе

Семьдесятъ чиселъ означаютъ каменные строения, а черточками означены деревянные — въ пунктирныхъ линияхъ, Подъ знаками  $\ast$  урочки. А Пунктирные и Каменные

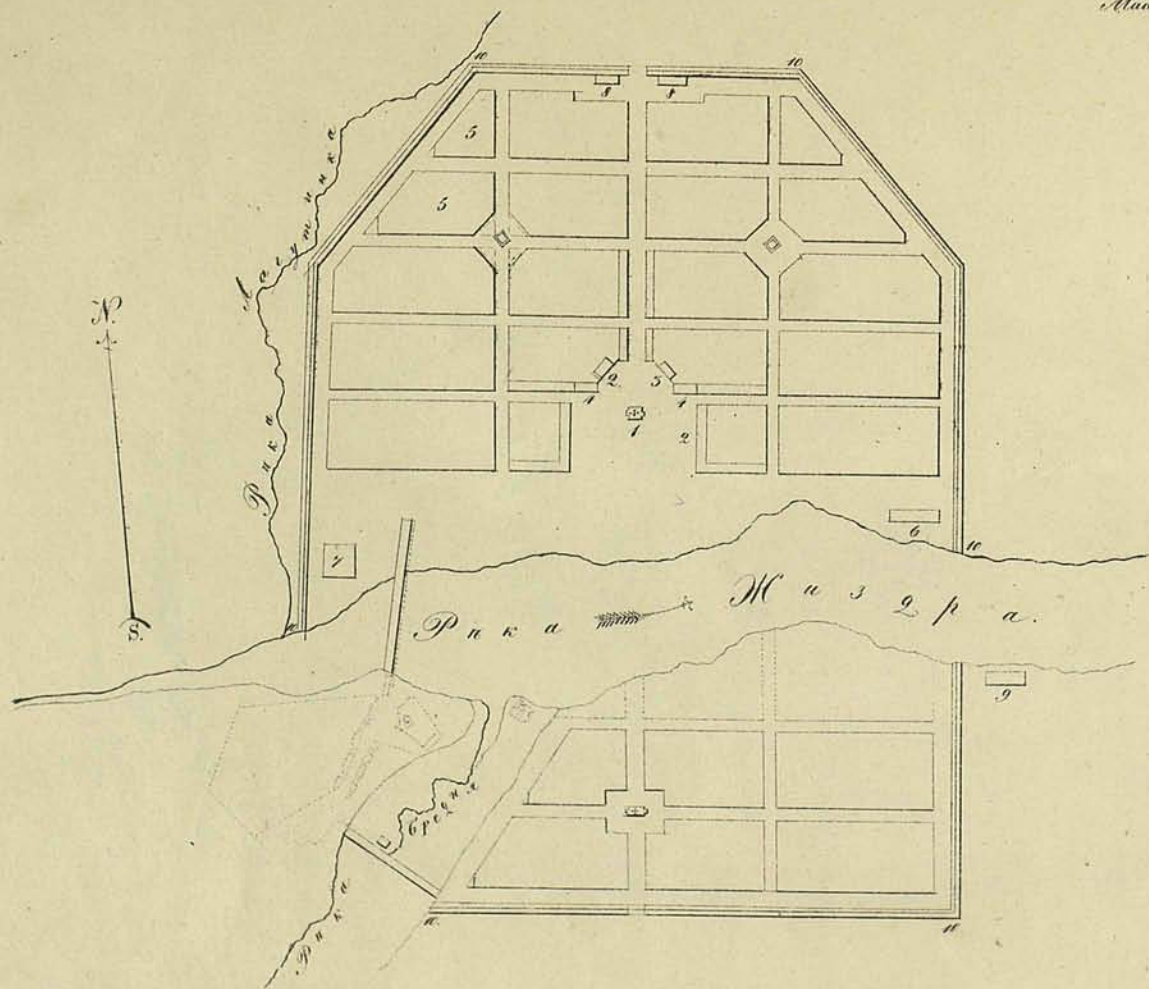
Всё въ проектированое:

1 Для конторы 2 Для казначейства 3 Для канцелярии 4 Для канцелярии 5 Для канцелярии 6 Для канцелярии 7 Для канцелярии 8 Для канцелярии 9 Для канцелярии 10 Для канцелярии 11 Для канцелярии  
 1 Для конторы 2 Для казначейства 3 Для канцелярии 4 Для канцелярии 5 Для канцелярии 6 Для канцелярии 7 Для канцелярии 8 Для канцелярии 9 Для канцелярии 10 Для канцелярии 11 Для канцелярии

Планъ Калужскаго Министингества  
Городу ЖИЗДРЫ.

На повеленье написана собственноручно  
Ея Императорскаго Величества ружьен  
Быть посажену  
Марта 22-го 1778 года  
В Санктпетербурге

Масштабъ в Арш. дюймъхъ 150 Саженъ.



Кълюченіе:

Съзнаише стрелки въ пунктирныхъ линияхъ сими Св. Мухоморова и церкви

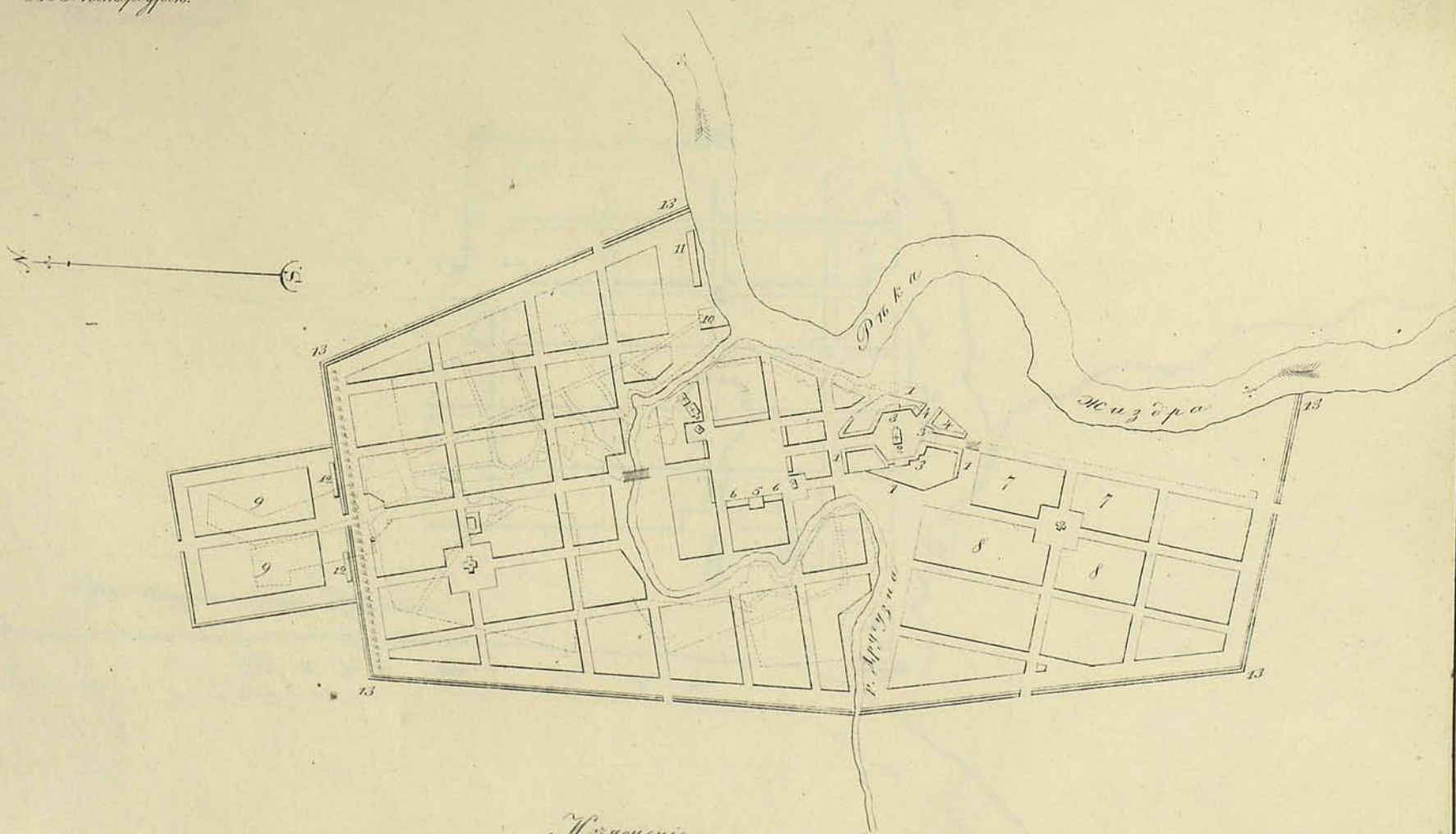
Всёи проектированы

Кварталы прикрыты свитско-коринтской под каменныи, а малые кирпичи под черепични каменныи, Публичныи, и Свѣдѣтельскіи дома и прочие строения  
1 Для Соборной Церкви. 2 Для Присутствіиной палаты. 3 Для Городничьяго. 4 Для Магистрата. 5. Кварталы для стрелковъ Неправильной  
Копіеи. 6 Для Магазиновъ. 7 Для Палатки. 8 Для Кузницы. 9 Для бѣлки. 10 Для вѣжъ къ сиротинскимъ Городу.

На подлинномъ написано собственноручно  
Ея Императорскаго Величества рукою.  
Было по плану  
Августа 31 оня 1777 года  
Въ С. Петербургѣ.

ПЛАНЪ *Наполеонаго Наместничества*  
Города КОВЕЛЬСКУ.

0 50 100 150 200 250 300 Саж.  
Масштабъ въ Арх. градусѣ 200 Саж.



Объясненіе

Состоитъ изъ строеній каменныхъ прикрытыхъ тѣсно карнизами, деревянное въ перспективѣ, и мѣсто подъ знаменомъ и Мерквы.

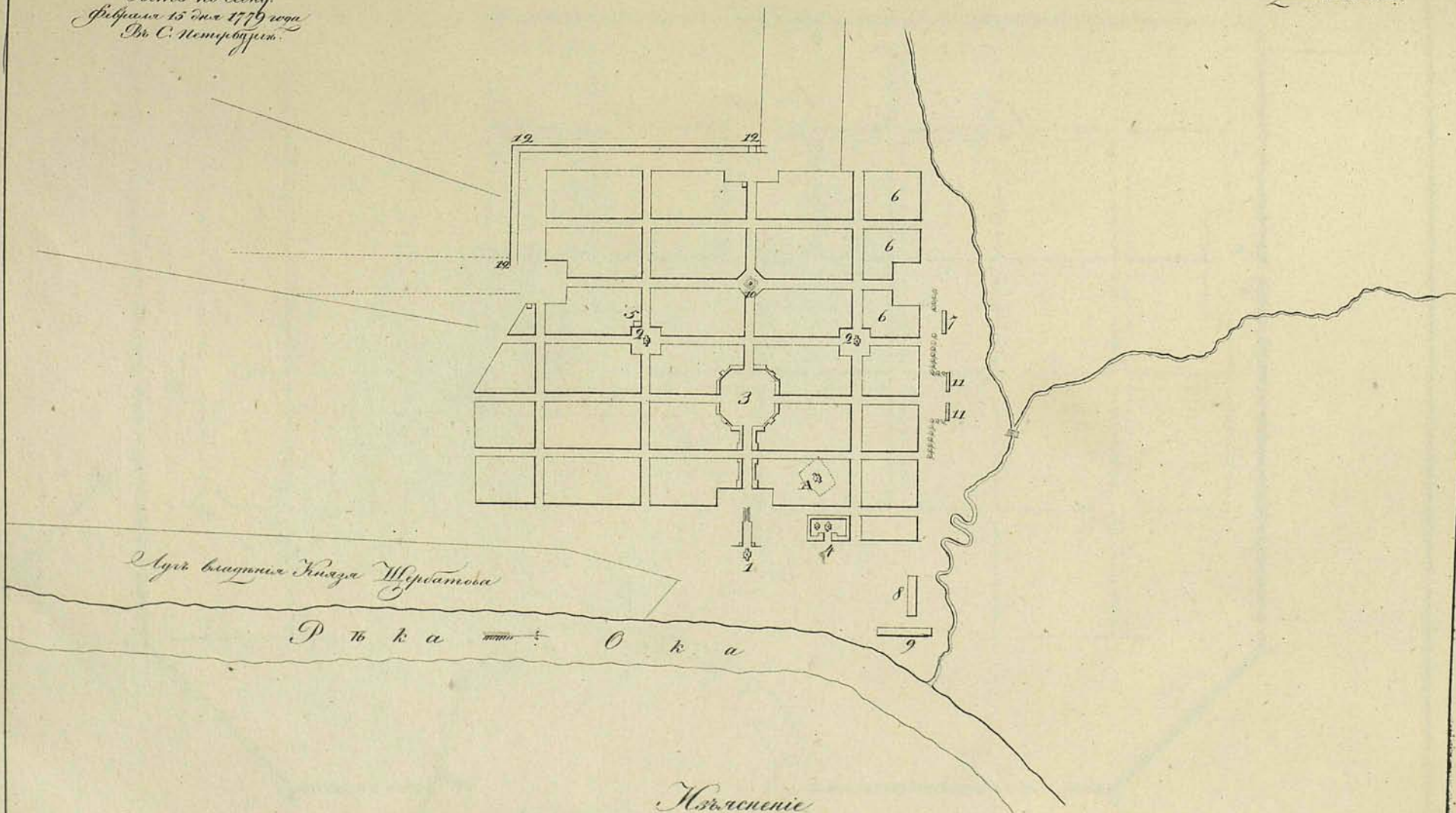
Вновь проектировано:

Частями прикрытые свѣтло карнизами подъ каменныя, и фактомъ краскою покрываемы каменныя. Публичныя и обывательскія дома и прочія строенія. 1 Городъ. 2 Для соборной Мерквы. 3 Для приющенія мѣсто и фактасвѣта Герсонидаро и Козуаро. 4 Для Свѣтлыхъ, Бумажныхъ и Хлебныхъ Магазиновъ. 5 Для Герсонидаро Магистрата. 6 Для торговельной лавки. 7 Квартиры для аверанскихъ гонимыхъ. 8 Квартиры для Штатской компании. 9 Свобода для Миланской компании. 10 Для Нововарки. 11 Для Скотобойни. 12 Для Кузницъ. 13 Валъ и бундырь къ ограниченію города.

ПЛАНЪ Императорскаго Наместничества  
Городу ЛИХВИНУ.

На пожеланіи написана собственною  
Ея Императорскаго Величества рукою  
Въѣтъ по селу  
Февраля 15 дня 1779 года  
Въ С. Петербургѣ.

0 50 100 150  
Максимума въ Арш. градѣхъ 150 Саженъ.



Изъясненіе

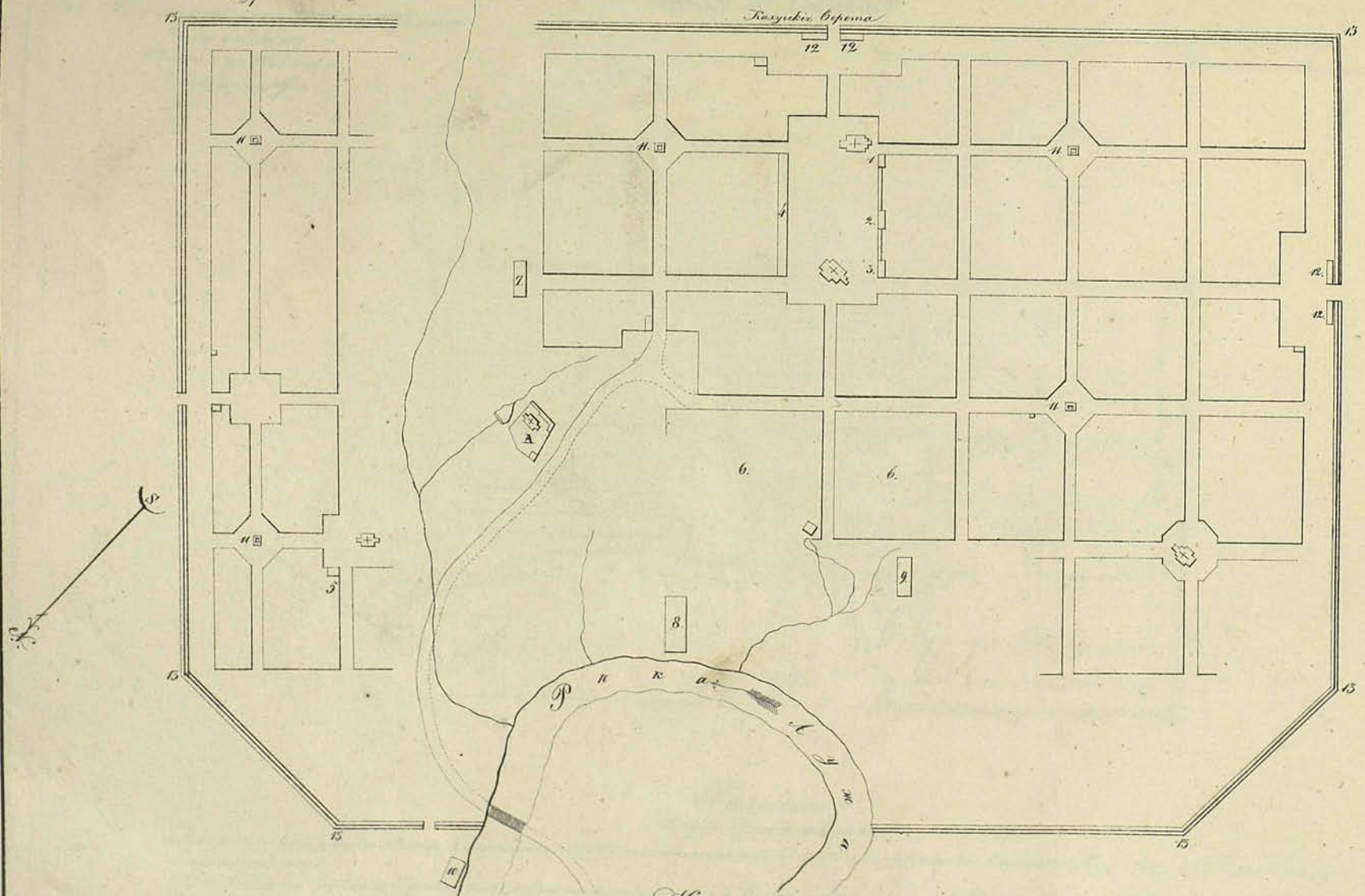
Всестороннее по плану строеніе сдѣлано съ пунктирными линиями. А Архангельской Свѣтлицей Монастыря. Вновь переэкспроировано.

Кварталы покрашены свѣтло-карминною подъ каменіи, а жилыя краскою подъ деревянныя казены. Нудильныя и обывательскія дома и прочія строения. 1 Для соборной Церкви. 2 Для приходскихъ Церквей. 3 Мерзлая площадь, на которой дома для при-  
судственныхъ мѣстъ, для жительства Губернскаго и Казнаго, для городского Магистрата съ торговыми лавками. 4 Мѣсто для построения вновь Архангельскаго Свѣтлицей Монастыря. 5 Для богадельни. 6 Кварталы для убитой казачки. 7 Для Магазинныя. 8 Для Писсарей. 9 Для мяснанаго рынка. 10 Мѣсто для каменнаго моста. 11 Для Кузницъ. 12 Вали и ровъ къ ограниченію города.

На основании плана, составленного  
 С. И. Куприяновым, Великого полковника  
 Гити, по плану  
 Января 15 дня 1779 года  
 в Санктпетербурге

ПЛАНЪ Калужскаго Намѣстничества  
 Городу МЛЮЯРОСЛАВЦУ.

Масштабъ въ Арш. дюймъ 100 саженъ



Объясненіе:

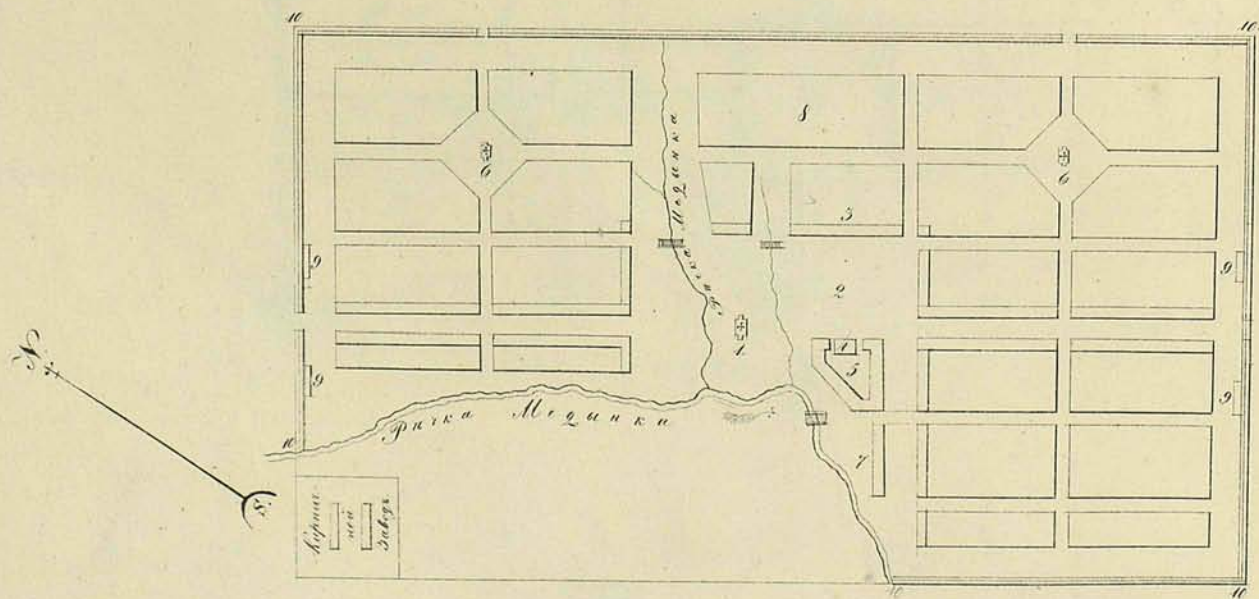
Состоитъ изъ двѣхъ строеній каменныхъ некрѣпко также кирпичныхъ, — подъ такою жъ цркви А. Онуфриевый Монастырь.  
 Вновь проецировано

Кварталы некрѣпко также кирпичныхъ и пок. каменныхъ, а также красенъ подъ деревянные казенныя, Публичныя и Общественныя дома и прощ. строения 1. Для Представительнаго и 2. Для жительства Серьбнигаго и Козначей 3. Для городового Магистрата 4. Для купеческихъ домовъ и Лавкаши 5. Для всадничей 6. Кварталы для Штабной Кавалеріи 7. Для Артиллеріи 8. Для Палаточной 9. Для Монаховъ и священнослужителей 10. Для Котельни 11. Для Кухонъ и 12. Для Кухонъ 13. Вали и ровъ въ огражденіи города.

ПЛАНЪ Калужскаго Наместничества  
Городу МЕДЫНСКУ.

На подлинномъ написано собственноручно  
Ея Императорскаго Величества рукою  
Вити по салу  
Октября 30 дня 1777 года  
Въ Санктпетербургѣ

Масштабъ въ Арш. дѣлитъ 100 Саженъ.



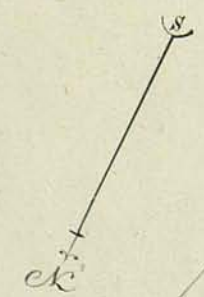
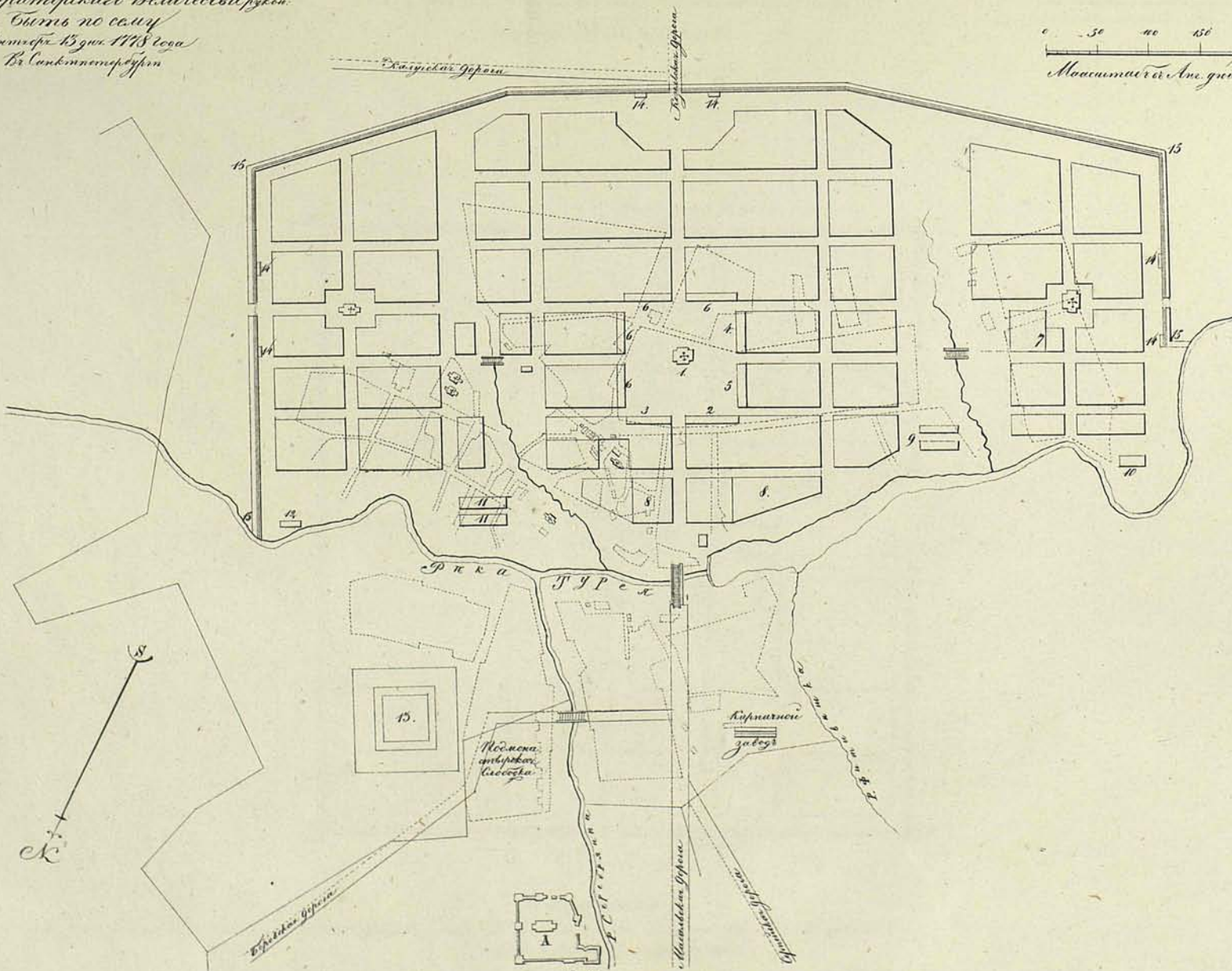
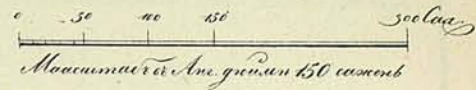
Объясненіе.  
Всё въ прожектированно:

Кварталы прирѣчныя свѣтисъ каменныя, поодаль каменныя, а восточнѣ Крайскіе поодаль деревянныя каменныя, Публичныя и Общественныя улицы и переулки строченыя.  
1 Дѣл Соборной Церкви 2 Кирковъ Покровскій построены на снѣгъ 3 Придѣлостенныя каменныя 4 Магистрата и 5 Трехъименная Пира 6 Дѣл Придѣлской Церкви 7 Дѣл Свѣтисовъ, Семенинскіе и Вышнѣе Монашескіе 8 Кварталъ для перемѣнныяго постоя 9 Дѣл Кузнецкыя 10 Высокыя и рѣчи къ огражденію Города



ПЛАНЪ Калужскаго Намѣстничества  
Городу МЕШОВСКОМУ.

На основании изданныхъ съобщеній  
Генерал-Маіора Калужскаго Вѣдѣнаго  
Слѣдствія по плану  
Сентября 13 дня 1778 года  
Въ Санктпетербургѣ



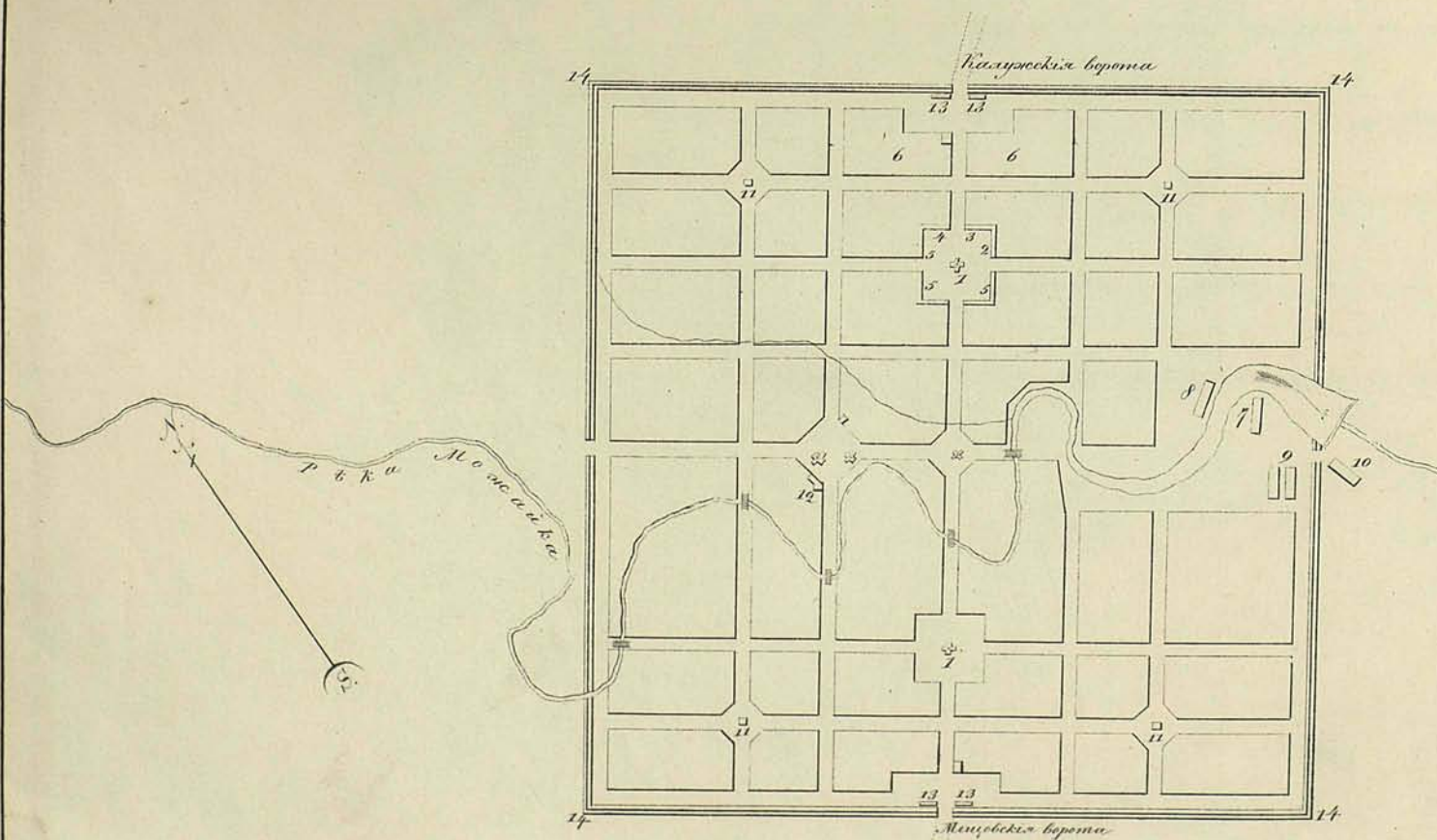
Замѣчаніе:

Состоятъ здѣсь сѣверо-восточная часть города, въ которой находятся: 1) Церковь св. Николая, 2) Церковь св. Петра и Павла, 3) Церковь св. Иова, 4) Церковь св. Мартина, 5) Церковь св. Анны, 6) Церковь св. Варлаама, 7) Церковь св. Кирилла, 8) Церковь св. Василия, 9) Церковь св. Стефана, 10) Церковь св. Николая, 11) Церковь св. Николая, 12) Церковь св. Николая, 13) Церковь св. Николая, 14) Церковь св. Николая, 15) Церковь св. Николая.

На подлинномъ написано собственноручно  
Ея Императорскаго Величества русскаго  
Грота по плану  
Февраля 15 дня 1779 года  
Въ С. Петербургѣ

ПЛАНЪ Калужскаго Намѣстничества  
ГОРОДУ МОСАЛЬСКУ.

Масштабъ въ Англическихъ 150 Сажд.




Изъясненіе

Состоящие нынѣ строенія каменные прикрыты тѣмно-каришнымъ погребъ знакомъ + Черкви.  
Вновь проектированы:

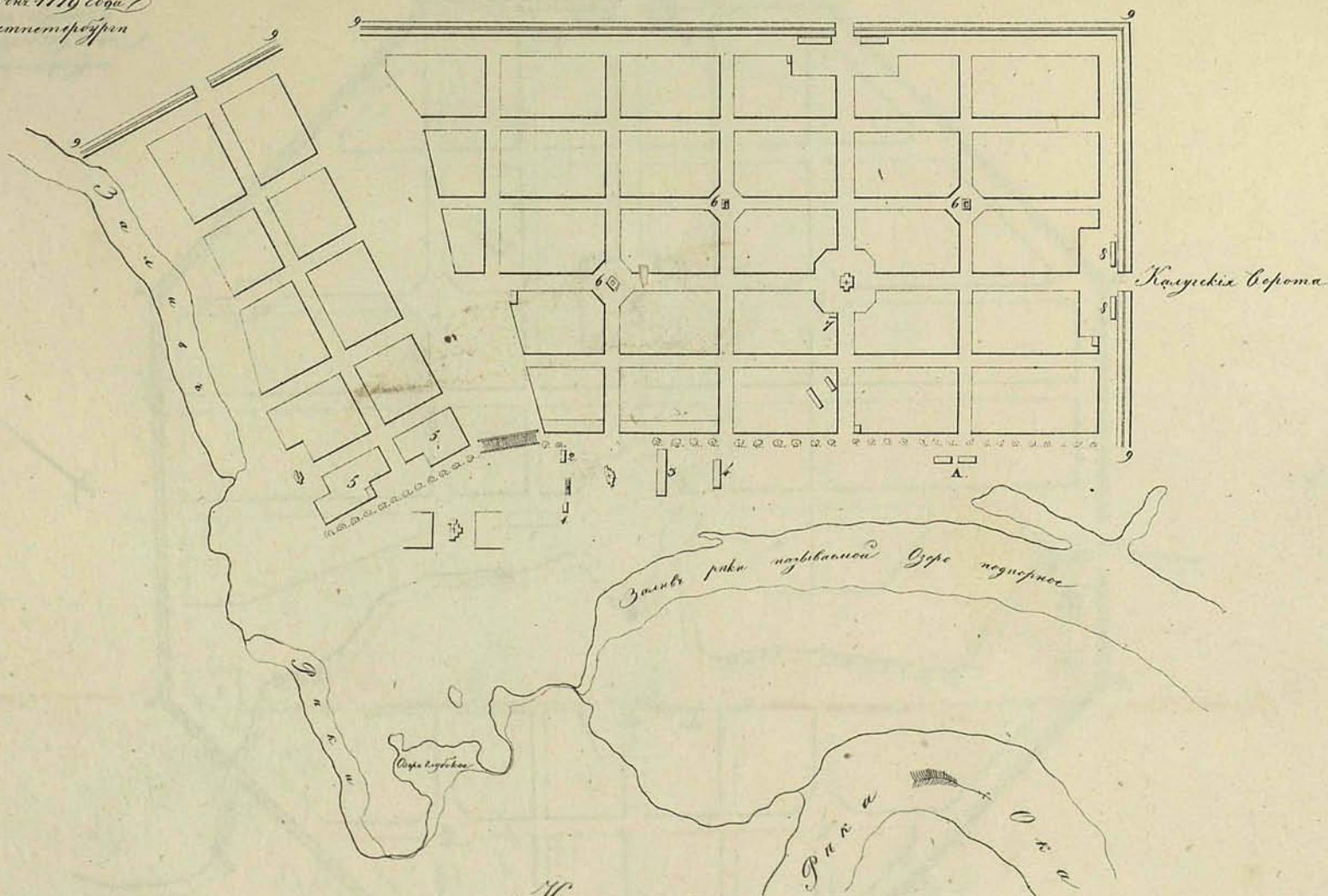
Кварталы прикрыты свѣтло-каришнымъ погребъ каменныя, а флигели краскою погребъ деревянныя казинныя, публичныя и совѣтскія  
скія дома и прочія строенія. 1 Для присоединенія Черкви. 2 Для присудованія мѣсто. 3 Для жительства Персидскаго  
и Кизиларскаго. 4 Для городского Магистрата. 5 Для купеческихъ домовъ съ лавками. 6 Кварталы для Штатской Коллегии.  
7 Для магазиновъ. 8 Для Мироварень. 9 Для мясныхъ и рыбныхъ рядовъ. 10 Для скотобойни. 11 Колодезь съ колодезней.  
12 Для богадельни. 13 Для кузницъ. 14 Валъ и ровъ къ ограниченію города.

ПЛАНЪ Калужскаго Намѣстничества

Городу ПЕРЕМЫШЛЮ.



На подлинномъ написано собственною  
Ея Императорскаго Величества рукою  
Быть по-тому  
Февраля 15 числа 1779 года  
Въ Санктпетербургѣ



Поясненіе:

Составленъ илии стрессіе каменное - придрѣте тално-кариникомъ, - Подръ знакамъ + церкви. А Плотильная фабрика

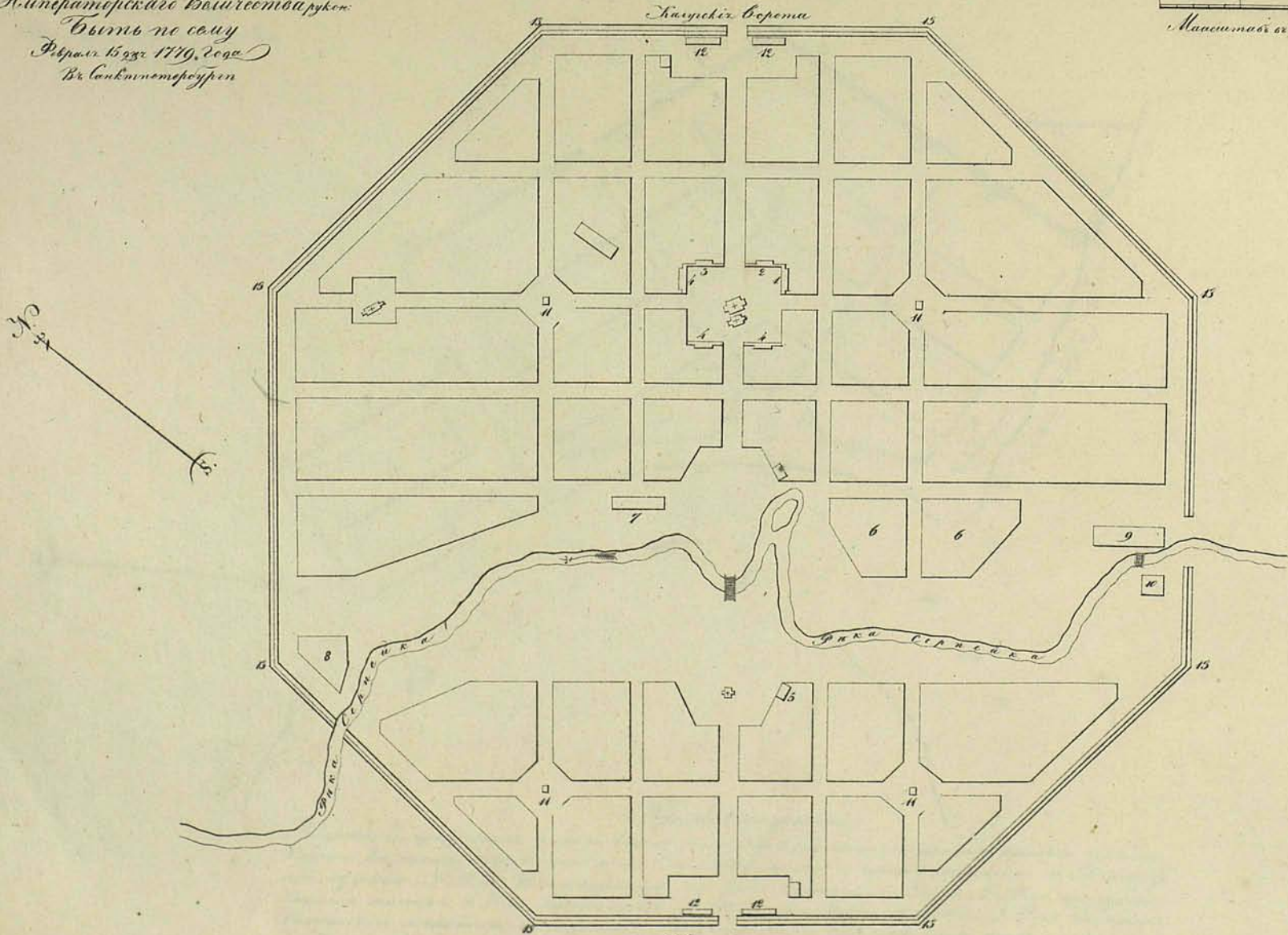
Вновь прожектировано:

Кварталь покрѣтѣе свѣтло-кариникомъ, - покрѣтѣе краскомъ покрѣтѣе деревянныи казенныи, Публичныи и Общественныи дома  
и прочи стрессіи  
1. Дѣлъ Придворныи, 2. Дѣлъ жемальства Городничего и Казначей 3. Серосовой Магистратѣи и при оныхъ Школьныхъ лавки  
4. Дѣлъ Магазиновъ 5. Кварталь дѣлъ Штабной Кеманѣи 6. Плотильная фабрика 7. Дѣлъ Благодѣлительни 8. Дѣлъ Кузницы 9. Валъ и ровъ къ  
огражденію Города.

# Планъ Калужскаго Намётническаго Городу СЕРПЕЙСКУ.

На посылномъ написанъ собственною  
Ея Императорскаго Величества рукою  
Вытъ по плану  
Февраля 15 2321 1779. года  
Въ Санктпетербурге

Масштабъ отъ 1 до 200 саж.



## Изъясненіе

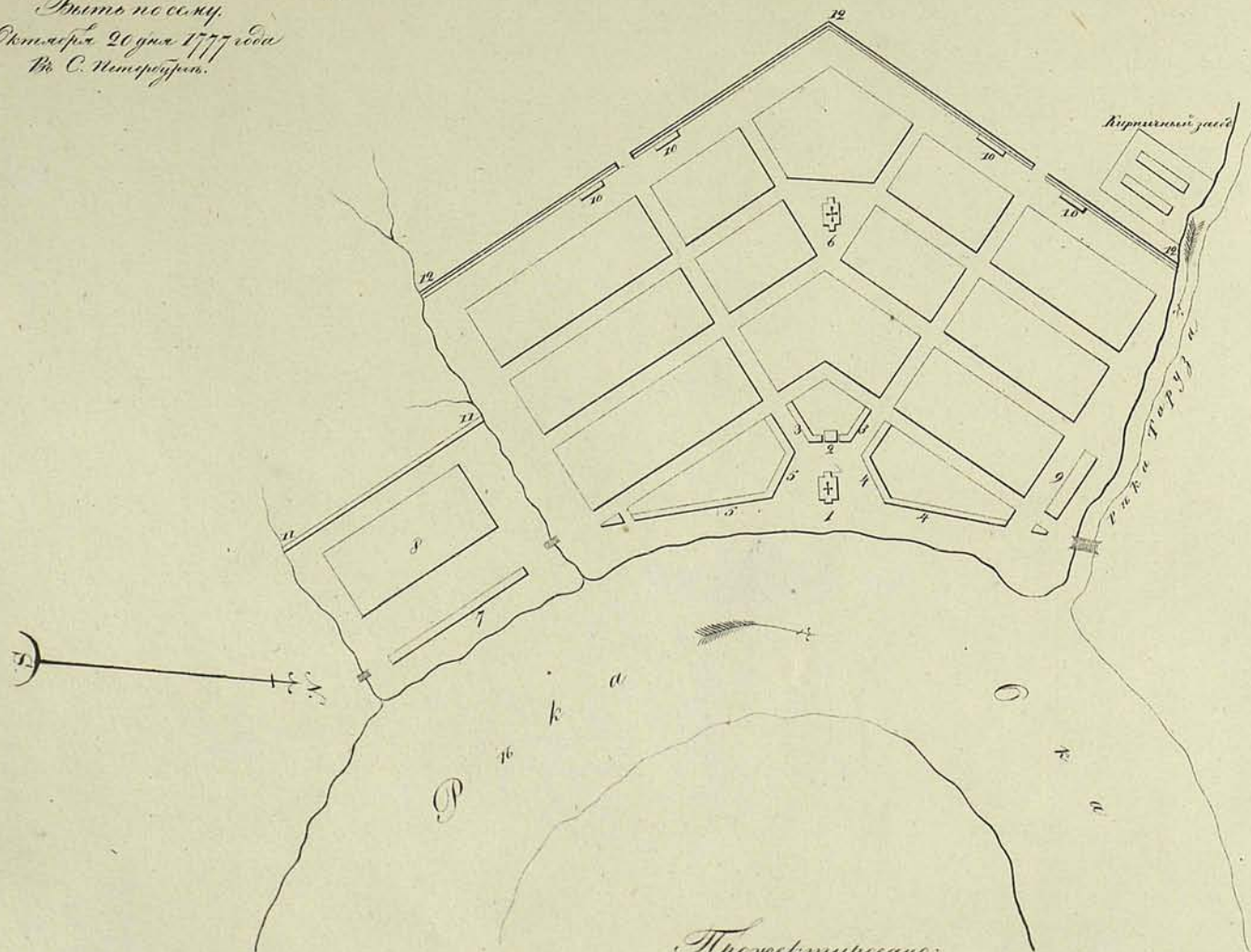
Составленъ и вѣнъ строеніе каменное—покрытое шатицею карниномъ,—подъ знакомъ \* укрѣви  
Вновь проектировано.

Картаны покрыты свѣтлою карниномъ подъ каменныи, а дѣланы краскою подъ дубовыми карниномъ. Изъясненіе и особаыя вѣнныя дома и прорахъ строения  
1. Дѣл. Приисественныхъ вѣнны 2. Дѣл. дѣлательства верховнаго и князя 3. Дѣл. верховнаго Намѣстника 4. Дѣл. Купеческихъ домовъ съ лавками 5. Дѣл. вѣнныи  
въ кварталѣ дѣл. Штатской казначей 6. Дѣл. вѣнныи и вѣнныи, и вѣнныи 7. Дѣл. вѣнныи 8. Дѣл. вѣнныи 9. Дѣл. вѣнныи и вѣнныи 10. Дѣл. вѣнныи 11. Дѣл. вѣнныи  
въ кварталѣ 12. Дѣл. вѣнныи 13. Вѣнныи вѣнныи вѣнныи

На основании написанъ собственн  
 Ея Императорскаго Величества  
 Бюро по с.м.  
 Октября 20 дня 1777 года  
 В С. Петербургѣ.

ПЛАНЪ Калужскаго Наместничества  
 ГОРОДУ ТАРУЗЫ.

Масштабъ въ Арш. дюймахъ 200 Саф.



Прожектировано:

Кварталами прикрыты стены, карнизы и въ каменные, а желтые красные подъ дере-  
 вянныя казенныя, публичныя и соборныя дома и прегля строения. - 1 Для собор-  
 ной Церкви. - 2 Для Наместническаго. - 3 Для Гостиныя двора. - 4 Для присутст-  
 веннаго палата. - 5 Для арсенала. - 6 Для приходской Церкви. - 7 Для Свѣдѣній  
 вѣдомствъ и Свѣдѣній Магистратуры. - 8 Кварталъ для стрѣльцкаго полка. - 9  
 Мясныя и рыбныя шкуры. - 10 Кухни. - 11 Для. - 12 Для и прочъ въ оградѣ  
 каменнаго города.

# ПЛАНЪ Губернскаго Города КИЕВУ.

Масштабъ въ дв. дюймахъ 200 Саженъ.



## ИЗЪЯСНЕНИЕ

Составлено по плану: каменныя по остроугольнымъ картинамъ, древняе-выстроеныя въ каменныя, по указамъ Царской.

### А. Въ Печерской Крѣпости:

- В. Печерской Монастырь
- С. Троицкой соборной Монастырь со Церковью и Кельями.
- Д. Деревянная казарма для прохода въ пещеры.
- Е. Монастырской садъ.
- Ф. Франсыя.
- Г. Голубятня.
- В. Корпусарія.
- И. Губернская канцелярія.
- Н. Провантской мазаней.
- Т. Пороховы погреба.

### М. Въ предместьи:

- Х. Николаевской Монастырь со кельями и службами.
- О. Артиллерійской особой полковой башни со караульнымъ.
- Р. Фортификаціонный земляной валъ.
- А. Монастырской конюшней башни.
- К. Костинной башни.
- С. Артиллерійская и батальонная школы.
- Т. Печерская Монастырь каменная башня, называемая Клевъ.
- П. Виноградный казенный садъ.
- Г. Дверцы въ каменныя службы.
- М. Абриковой садъ и оранжерея.
- С. Газоны на кладбищахъ.
- Х. Слобода зятрицы.

### З. Въ Старомъ Киевѣ:

- а. Софійской Монастырь со кельями.
- б. Михайловской Монастырь со кельями.
- в. Горничьяи при выезде.
- д. Горничьяи школа.

### На Подольѣ:

- е. Франковской дворян Монастырь со кельями.
- ж. Петропавловской Монастырь со кельями.
- з. Братской Монастырь при коннѣ Академіи.
- и. Греческой Монастырь со кельями.
- і. Переяславской пещеры.
- к. Магистратъ.
- л. Рынокъ.
- м. Каналъ чрезъ прѣисыи ир руга Куярвца.

На подлинномъ написано собственною Высочайшаго Императорскаго Величества рукою. 1787 года.

## Вновь Проектировано

Картыны открытыя обшествомъ каменныя по кардинамъ, древняе каменныя, пушечныя и обшественныя башни и прочія строения.

### Въ Печерской Крѣпости:

- 1. Для артиллерійской каменныя башни.
- 2. Для казармъ.
- 3. Казарны для Артиллерійскихъ пушечныхъ командъ.
- 4. Для батальонныхъ каменныя башни.
- 5. Для офицеровъ.
- 6. Для провантскихъ и казенныхъ мазаней.
- 7. Для провантскихъ службъ.
- 8. Батальонной лазарети.
- 9. Для командира Инженернаго Департамента.
- 10. Для командира Артиллерійскаго Департамента.
- 11. Для командира Коммунарскаго Департамента.
- 12. Для Инженерныхъ офицеровъ.
- 13. Для Артиллерійскихъ и Пиротехническихъ офицеровъ.
- 14. Для аптекарской лавки.

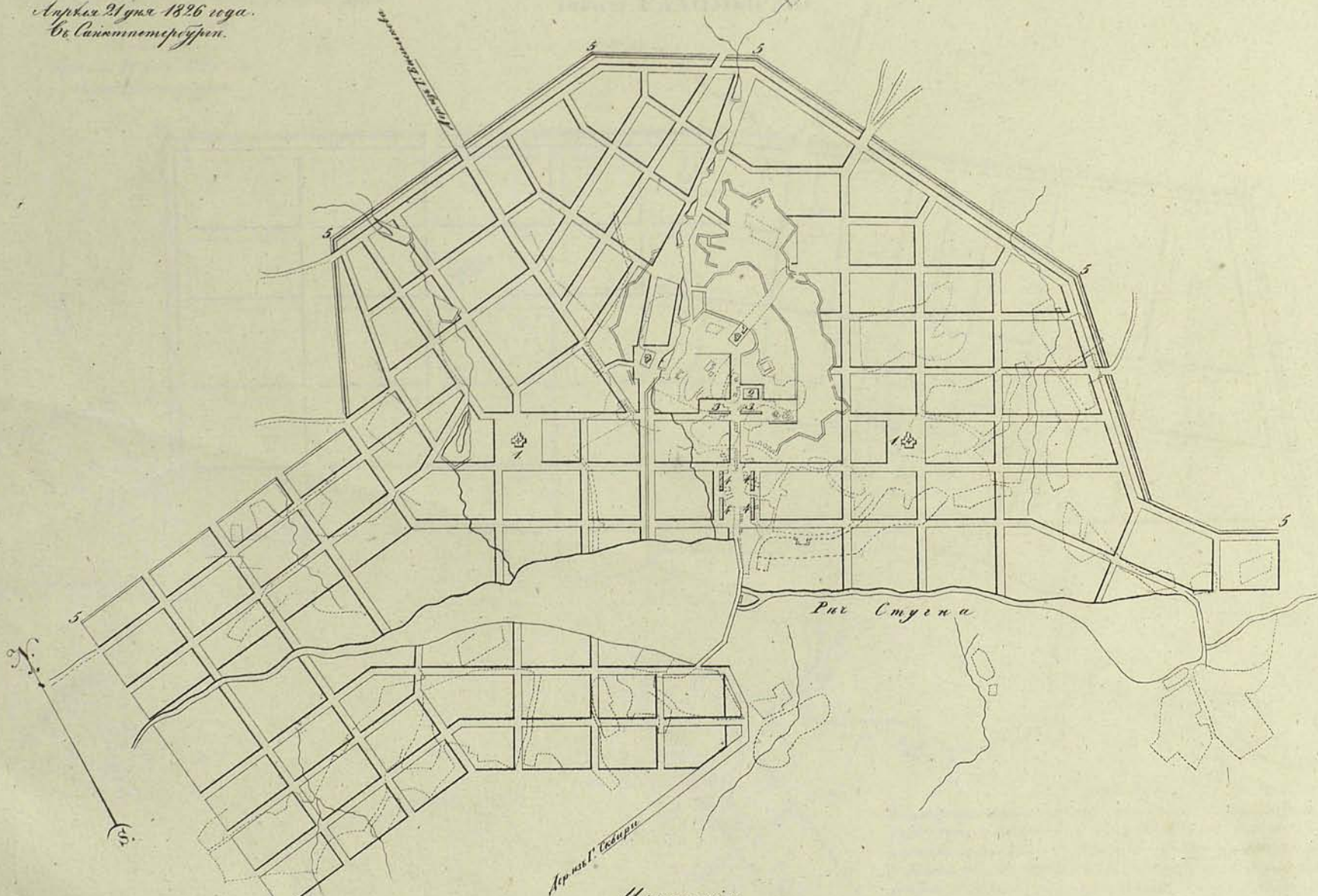
### Со Старо-Киевской Крѣпости:

- 15. Для казармъ.
- 16. Для батальонныхъ каменныя башни и офицеровъ.
- 17. Для Артиллерійскихъ казармъ.
- 18. Для приказа обшественныхъ призрачій.
- 19. Для Магистрата.
- 20. Для Магистратскаго правленія.
- 21. Для Портваго башни.
- 22. Для Аптеки.
- 23. Для Губернаторскаго двора.
- 24. Для Костинной башни.
- 25. Для Церкви Св. Кирилла и Иовифима.
- 26. Для мещанскихъ и разбѣжныхъ рядовъ.
- 27. Для пастретнаго сараева.
- 28. Разбѣжъ высшей башни.

На подлинномъ написано собственноручно  
Его Императорскаго Величества рукой.  
Витъ не саму.  
Николай.  
Апрѣля 21 дня 1826 года.  
Во Санктпетербургѣ.

ПЛАНЪ НОВОГО ГОРОДА  
ВАСИЛЬБОВУ.

0 50 100 150 200 250 300  
Въ Сажен.  
Масштабъ въ Анг. дюймовъ 300 сажень.



Объясненіе:

Состоящие нынѣ строеніе каменные покрашены жемчужно-карминнымъ, — деревянные съ штукатурными линиями, — Подъ знаками церкви.

Всѣ проректированы:

Квартиры покрашены свѣтло-карминнымъ подъ каменные, а жилые краскою подъ деревянные карминныя, Публичныя и Соборныя дома и прочія строенія. 1. Для приходскихъ церквей, 2. Для Присудственныхъ палатъ, 3. Для восточнаго двора, 4. Для торговыхъ лавокъ, 5. Вала и ровъ по окруженію города. Всего по плану 1026.

На подлинномъ написанъ собственноручно  
Его Императорскаго Величества Явкою  
Дитъ по селу  
Николай  
Апрѣля 21 дня 1826 года  
въ Санктпетербургѣ.

ПЛАНЪ Киевской Губерніи  
Города РАДОМЫСЛЮ.

Масштабъ въ 1 в. или 150 саж.



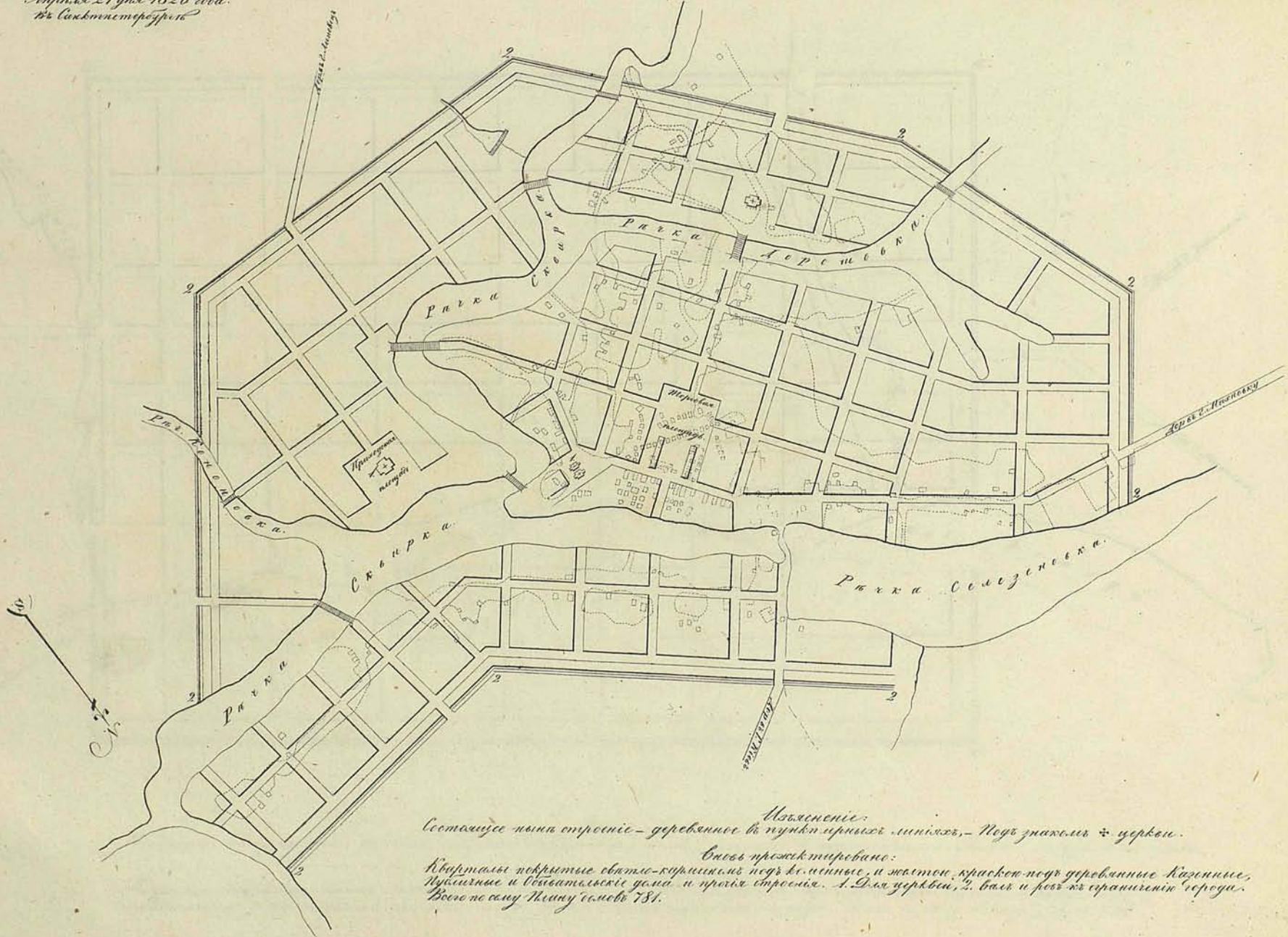
**Изясненіе**  
Состоитъ пость строеніе: каменное покрыве тмпо-  
карнишомъ, деревяное въ публичныхъ мѣстахъ пость  
знаковъ, церкви. А Костелъ. В Придѣлѣнная школа.  
С Большая. Д Пріѣзжскіе навазены. Е Карпичныя  
заводы. F Кладбище Христіанъ.  
Вновь прошектировано:  
Кварталы покрыве свѣтло карнишомъ пость камен-  
ныи, а застѣт краскою пость деревянныи казенныи, публич-  
ныи и войсковыи дома и прочія строенія. 1. Для пріѣзж-  
ской церкви. 2. Для торговельныхъ заводовъ. 3. Для и ровъ  
къ огражденію города. Всего по селу плану дворовъ 320.



На подлинномъ написанъ собственноручно  
Его Императорскаго Величества Высочайше  
Велѣно по плану  
Николаева.  
Апрѣля 21 дня 1826 года.  
въ Санктпетербургѣ

# ПЛАНЪ Никольской Губерніи Городу СВВІРЬ.

0 50 100 150 200 250 300 Сажень.  
Масштабъ въ линейномъ 250 сажень.

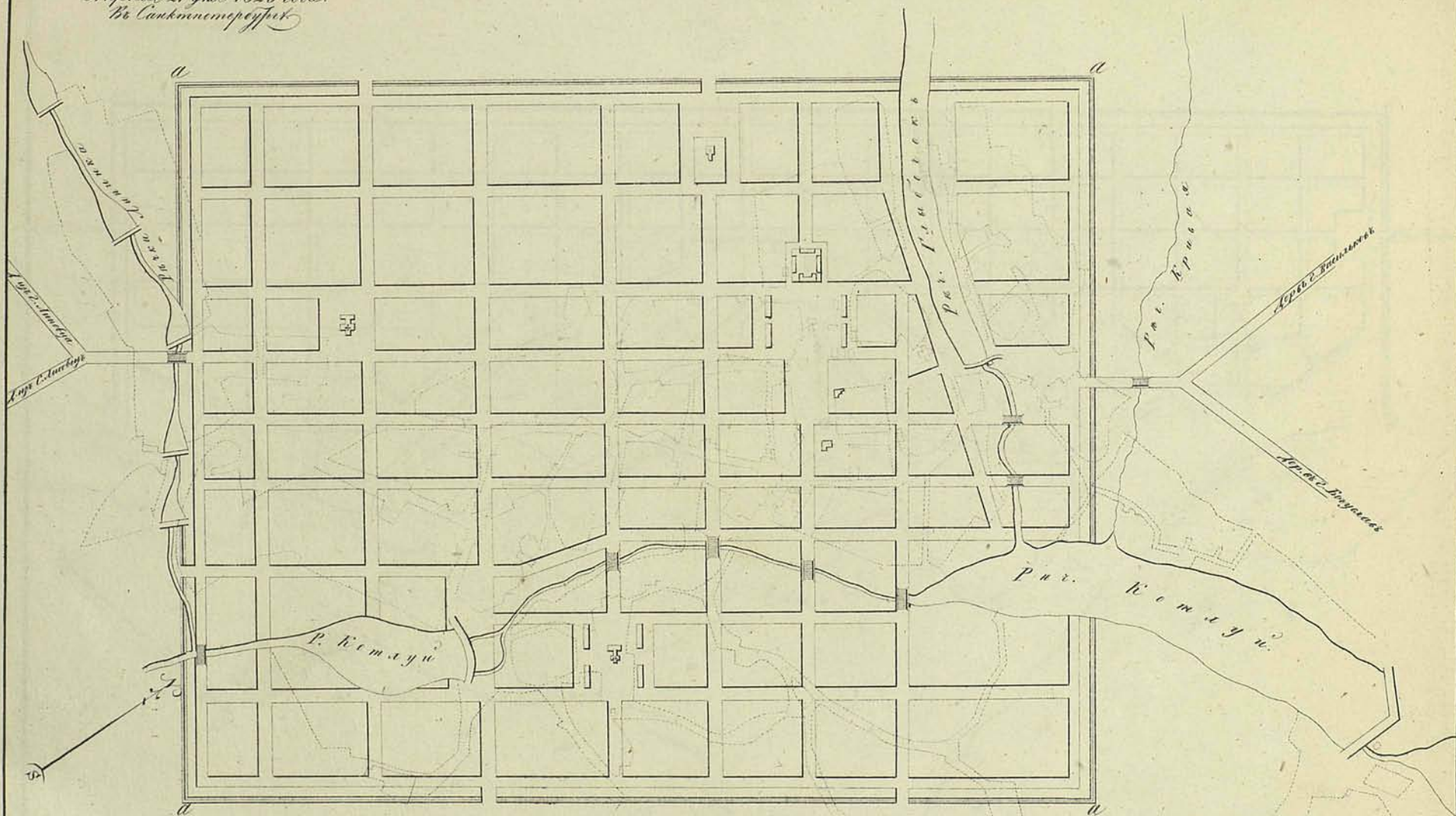


Изъясненіе:  
Состоящіе нынѣ строения — деревянные въ пунктахъ ирригаціи, — Подъ знаками  $\nabla$  церквей.  
Всѣхъ проектировано:  
Квартиры покрытыя свѣтло-каришными полами, и желтою краскою по деревяннымъ казеннымъ,  
Кухоннымъ и банямъ, и частнымъ домамъ, и прочимъ строениямъ. 1. Для деревьевъ, 2. Вѣтъ и розъ въ ограниченіи города.  
Всего по плану Николаева 1826 г.

На подробный планъ собственноручно  
Ее Императорской Высочества рукою.  
Генералъ по сапу.  
Николай.  
Апрѣля 21 дня 1826 года.  
Въ Санктпетербургѣ

# ПЛАНЪ Ніевской Губерніи ГОРОДУ ТАРАЩЬ.

0 50 100 150 200 Саж.  
Масштабъ въ линейн. унціяхъ 150 сажень.



### Объясненіе:

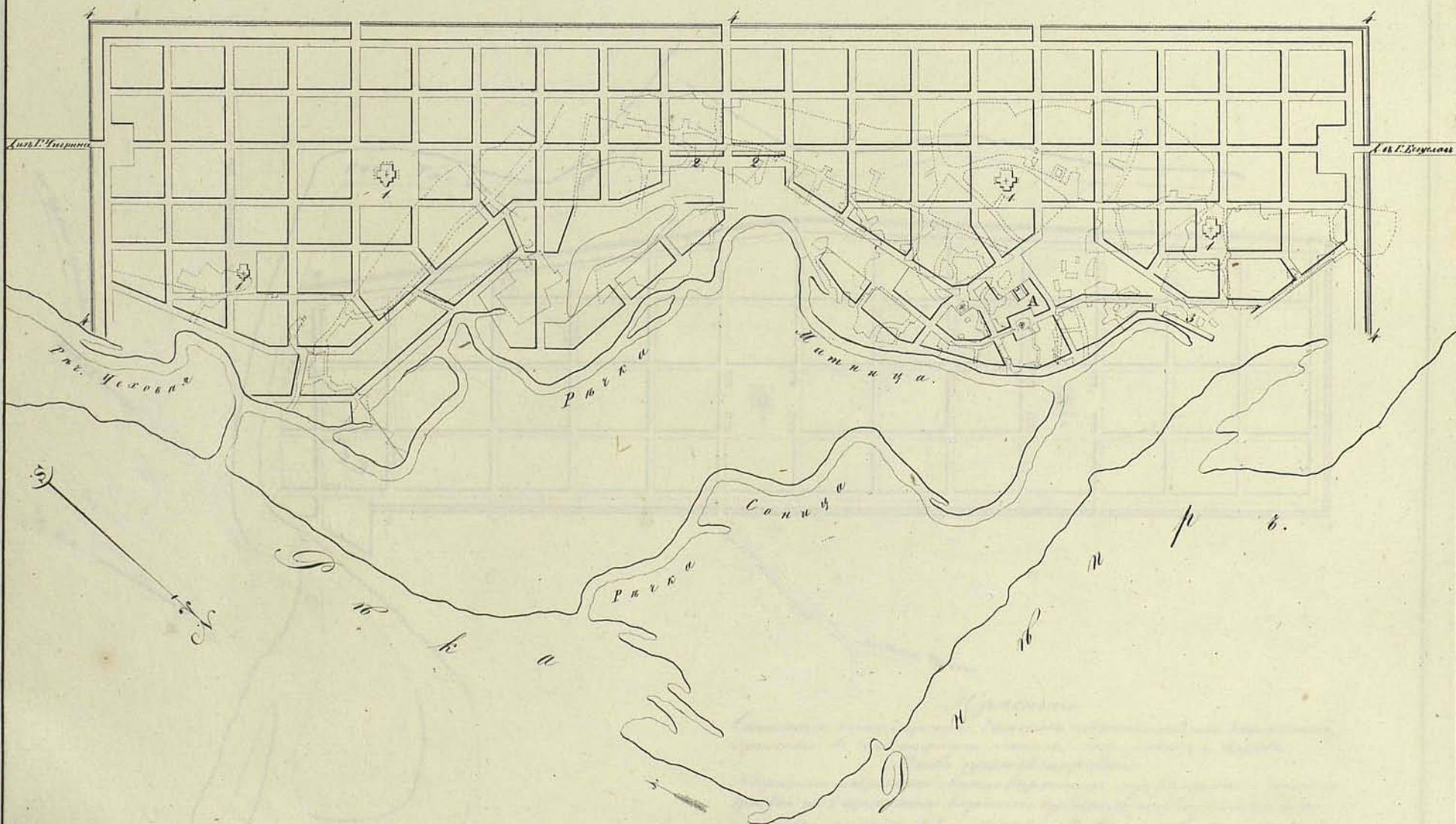
Составляющіе нынѣ стрѣсныя - каменные покрыты толсно-карминномъ, - серыиномъ въ пунктирныхъ линияхъ, - подъ знакомъ: уржи.

Всѣмъ прожектировано:  
Киртаны покрыты свѣтло-карминномъ подъ каменные, а желтою краскою подъ деревянные казенныя, публичныя и  
испытательскія дома и прегія стрѣсныя. а. Валъ и ровъ къ ограниченію города. Всего по сапу Планау дѣверствъ 718.

На подлинномъ написанъ собственномъ  
Его Императорскаго Величества рукою.  
Вытъ по плану.  
Николаемъ.  
Апрѣля 21 дня 1826 года.  
Въ Санктпетербургѣ.

# ПЛАНЪ Кіевскоіи Губерніи Города ЧЕРБАСЫ.

0 100 200 300 400 500 600 Саженъ  
Масштабъ въ (лиг. убоина 300 саженъ)



### Изъясненіе:

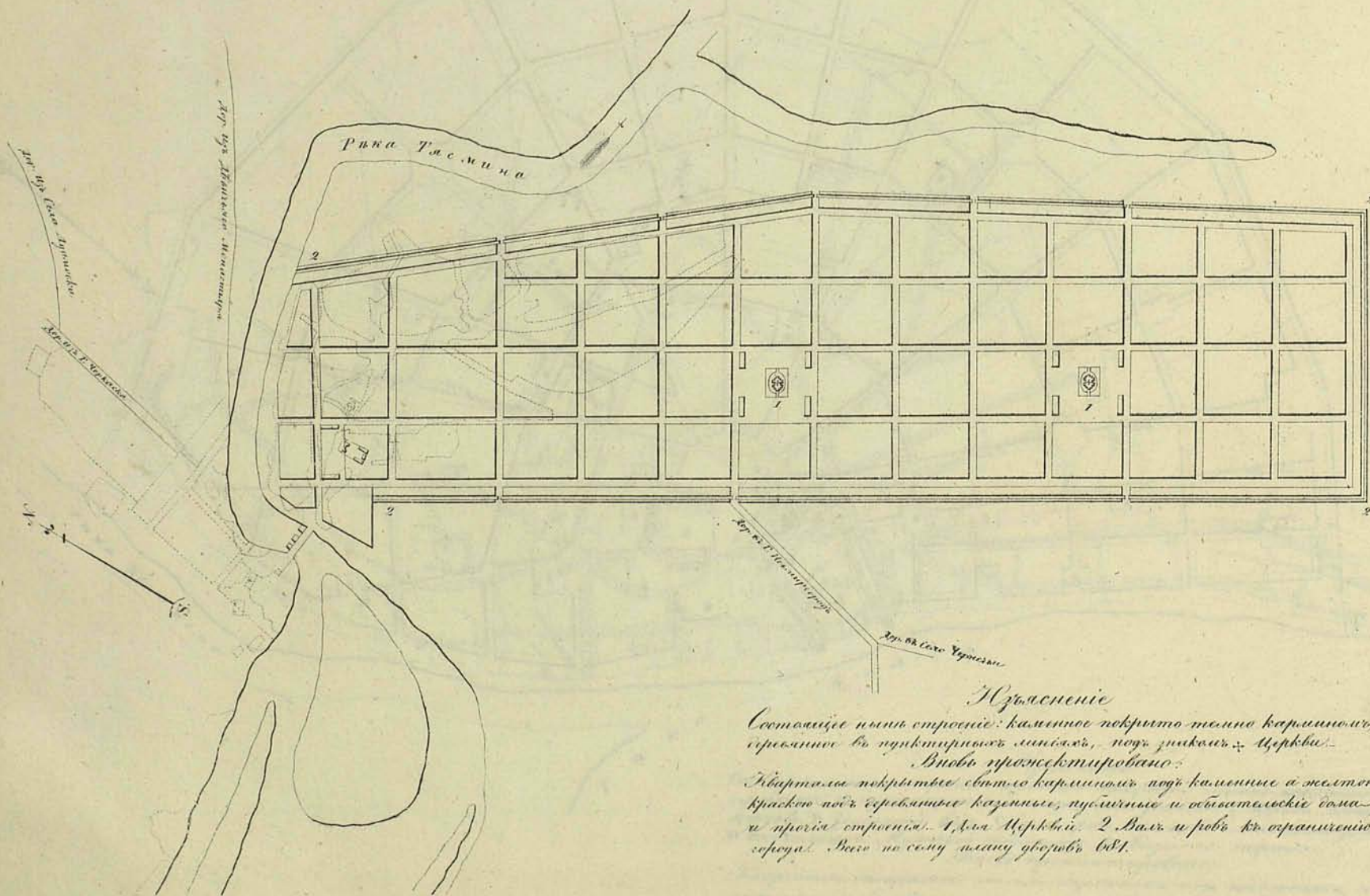
Состоящие нынѣ стѣсныя - каменное покрыто тѣмно-каришномъ, - деревянное въ пунктирныхъ линіяхъ, - подъ знаками  
✕ церкви.  
Всѣ въ проектировано  
Кварталы покрыты свѣтло-каришномъ подъ каменное, и жѣлтою краскою подъ деревянное. Казенныя, публичныя и обывательскія дома и прочія стѣсныя. 1. Для церкви, 2. Для торговельной лавки, 3. Для прѣвѣнтковской лавки, 4. Для и ровъ къ огражденію города. Все по плану іюльск. 1822.

027

На планшете написано собственноручно  
Его Императорского Высочества герцога  
Антонъ Николаевичу  
Николаевичу  
Апрѣля 27<sup>го</sup> дня 1826 года  
въ Санктпетербургѣ.

ПЛАНЪ Кіевской Губерніи  
Городу ЧИГРИНУ.

Масштабъ въ Саженяхъ 200 Саженъ.



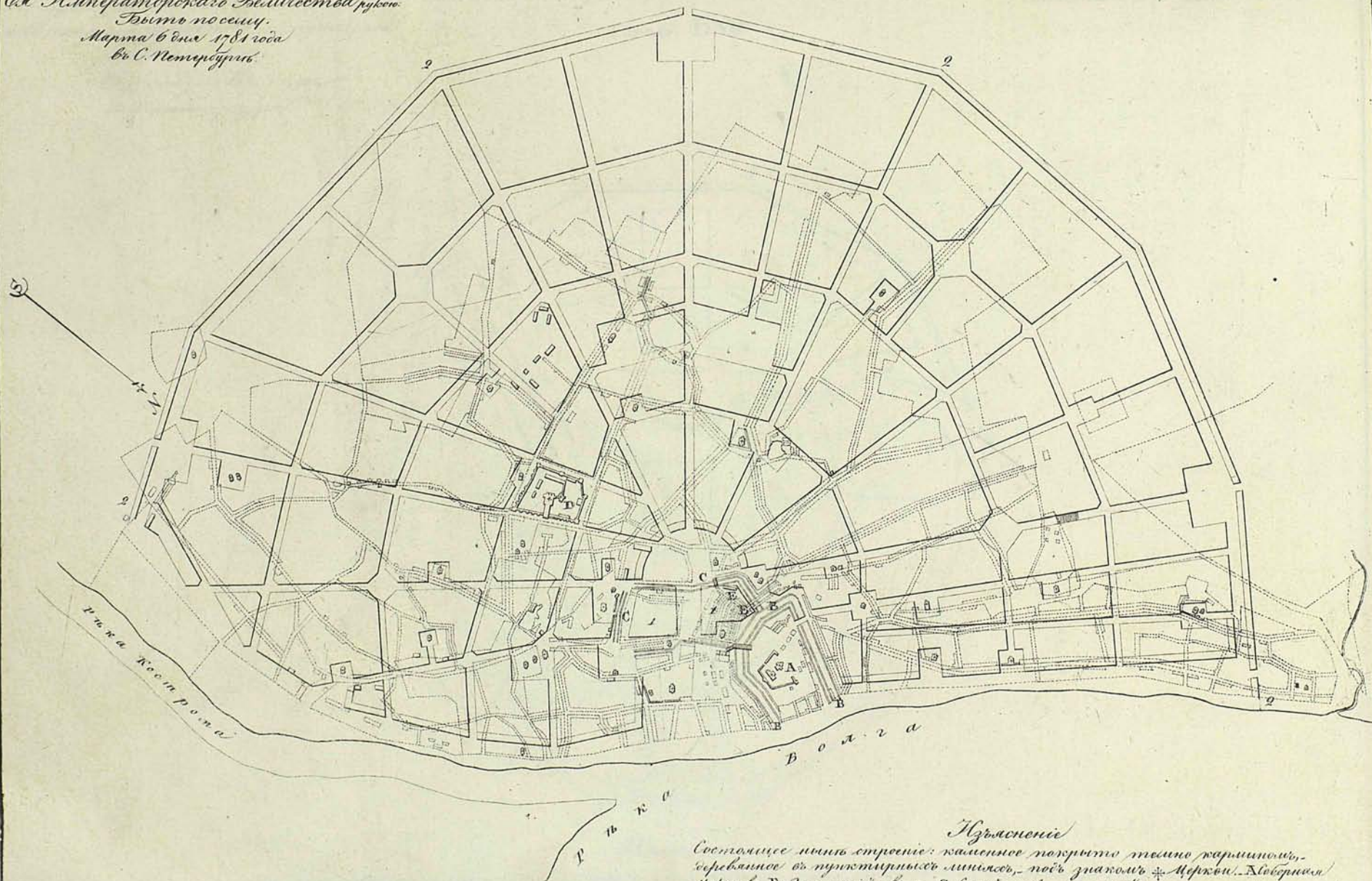
Иъясненіе

Составляетъ планъ строенія: каменное покрытие тѣлою каменное, сребряное въ пунктирныхъ линияхъ, подъ знаками ✕ Церква.  
Вновь проектировано:  
Платье покрывае свѣтло каменное, подъ каменныя а желто-красное подъ сребряныя каменныя, публичныя и обшественныя дома и прорія строенія. 1. Для Церкви. 2. Для и убого къ ограниченію города. Вѣсь по плану города 681.

ПЛАНЪ Губернскаму ГОРОДУ  
КОСТРОМЬ.

0 50 100 150 200 250 300  
Масштабъ въ Арш. дюймъ 250 Росс.

На подлинномъ написано собственномъ  
Ея Императорскаго Величества рукою  
Быть по сему.  
Марта в мѣсяцъ 1781 года  
въ С. Петербургѣ



Изыясненіи

Состоящее изъ строеній: каменное покрыто тесомъ жарниномъ,  
деревянное въ притириныхъ мѣстахъ, подъ знакомъ \* Меркони. Дворная  
Церковь. В Земляной вѣжѣ. С Сухой ровъ, которой полагаются засыпать.  
В Волжской Мукомольной Монастырь. Е Казенныя строенія.

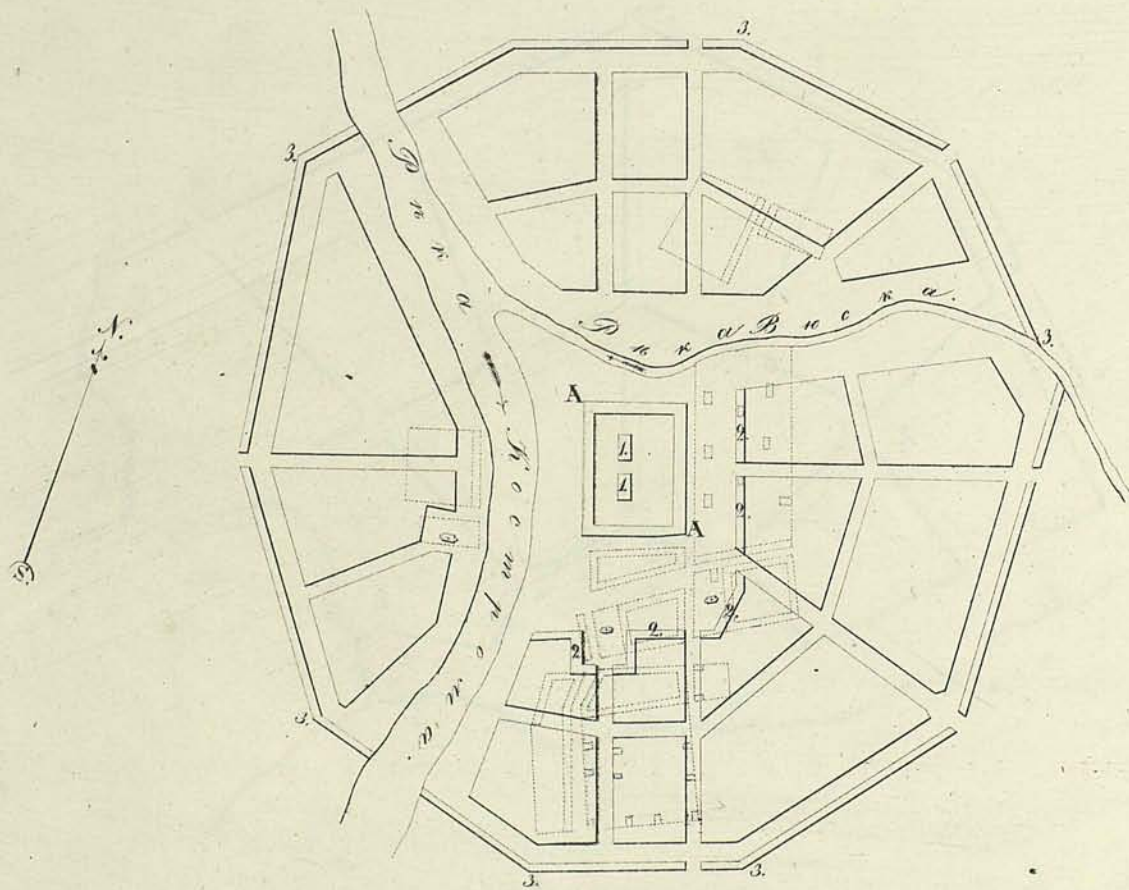
Вновь проектировано:

Квартиры, покрытыя свѣтло жарниномъ, а жилыя  
краскою, подъ деревянныя казенныя, публичныя и обывательскія дома,  
и прочія строенія. 1 Для присутственныхъ мѣстъ, гостиница и бѣда  
и прочаго казеннаго строения. 2 Вѣжъ и ровъ къ ограниченію города.

ПЛАНЪ. Костромскаго Намѣстничества  
ГОРОДУ БЮЮ.

0 50 100 150 300 Сажен.  
Масштабъ въ Анг. дюйм. 150 Саж.

На карандашѣ написано собственною  
Ея Императорскаго Величества рукою:  
Быть по сему.  
Муртавуля 1771 года.  
В Санктпетербургѣ.



Изъясненіе

Состоящее планъ строгіе: деревянныя въ пунктирныхъ линіяхъ, подъ знаками Мерквы. А Земной валь.  
Внѣшъ прижектированы:

Кварталы, покрытые сап. се. кирпичными, подъ каменными, а жезткою краскою подъ деревянными камен-  
ныя, публичныя и священныя дома и прочія строгія. 1. Для пришестьныхъ мѣстъ и другихъ  
Казенныхъ строгій. 2. Для каменныя домовъ съ шашками. 3. Валь и ровъ къ ограниченію города.

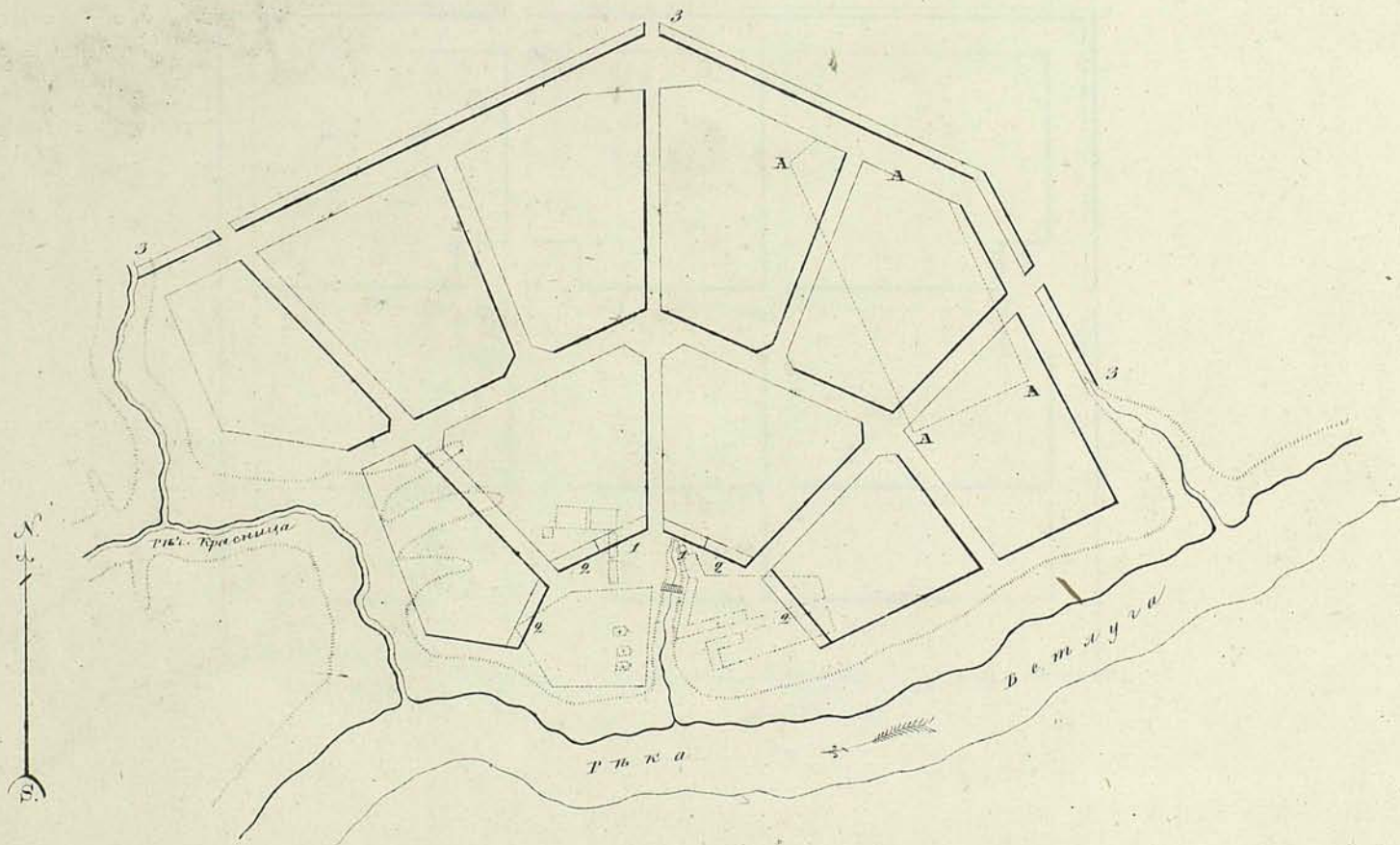
ПЛАНЪ Костромскаго Наместничества

ГОРОДУ ВАРНАВИНУ.

Масштабъ въ Арш. дюймъ 100 Саженъ.

На подлинномъ написано собственною  
Ручкою Императорскаго Величества

Генералъ-полицейскій  
Мурта вѣдья 1781 года  
въ С. Петербургѣ.



Иъясненіе


Состоитъ изъ строгія: деревяннаго въ пунктирныхъ линияхъ, подъ знаками \* Церкви.  
▲ Церковная земля поступающая подъ строгіе города.

Вновь проецировано:

Кварталы, покрытые сверху каменныя, а осталью краскою подъ  
деревянныя казенныя, публичныя и обывательскія дома и прогиза строгія. 1 Для  
присутственныхъ мѣстъ и прогиза казеннаго строгія. 2 Для обывательскихъ домовъ и шв.  
камен. 3 Валъ и ровъ къ огражденію города.

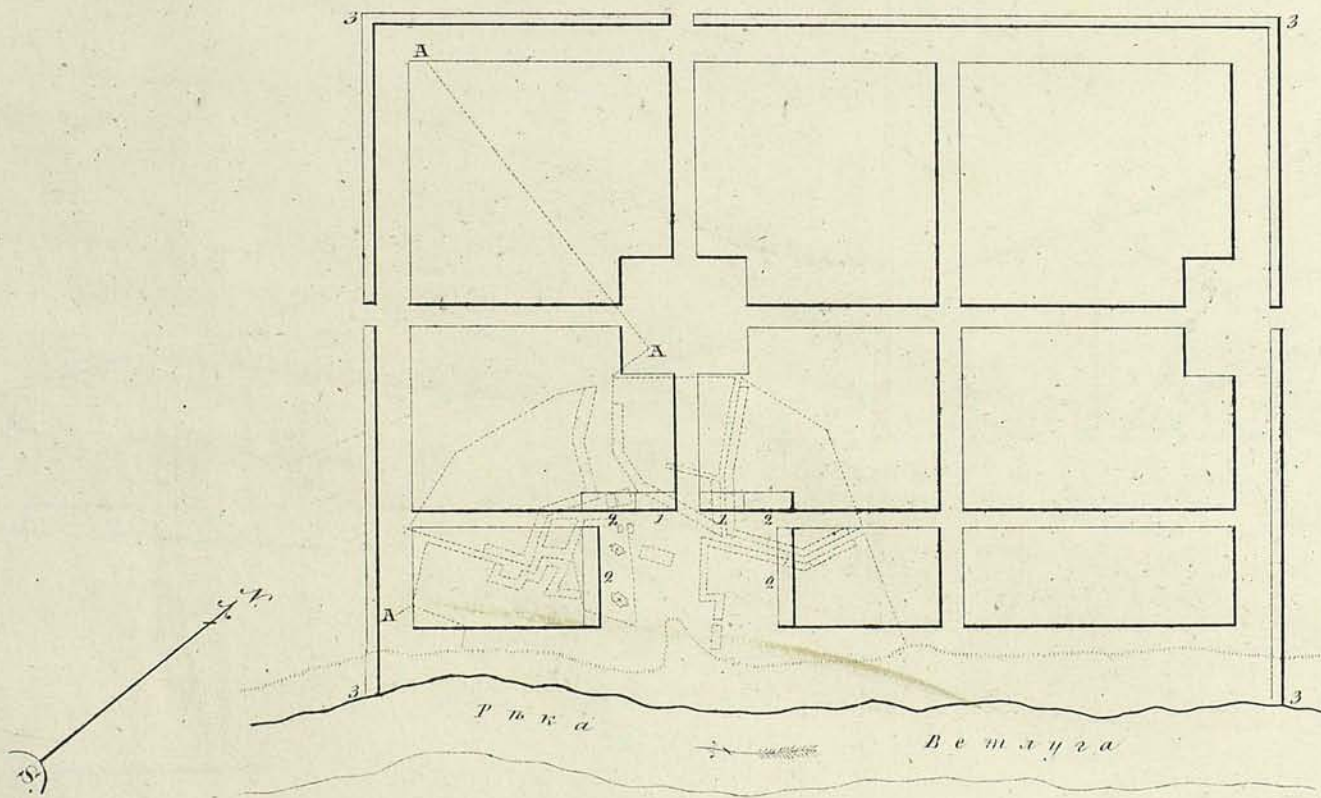
# ПЛАНЪ Костромскаго Намѣстническаго

## ГОРОДУ ВЕТИГУТЬ.



На подлинномъ написано собственною  
Свѣдѣніемъ Императорскаго Высшества рукою:

Быть по сему.  
Марта мѣсяца 1781 года  
въ С. Петербургѣ.



### Изъясненіе

Состоитъ изъ строеній: деревянное въ пунктирныхъ линияхъ, подъ знаками \*  
Церкви А Церковная земля поступающая подъ строенія города.

Земль проектирована:

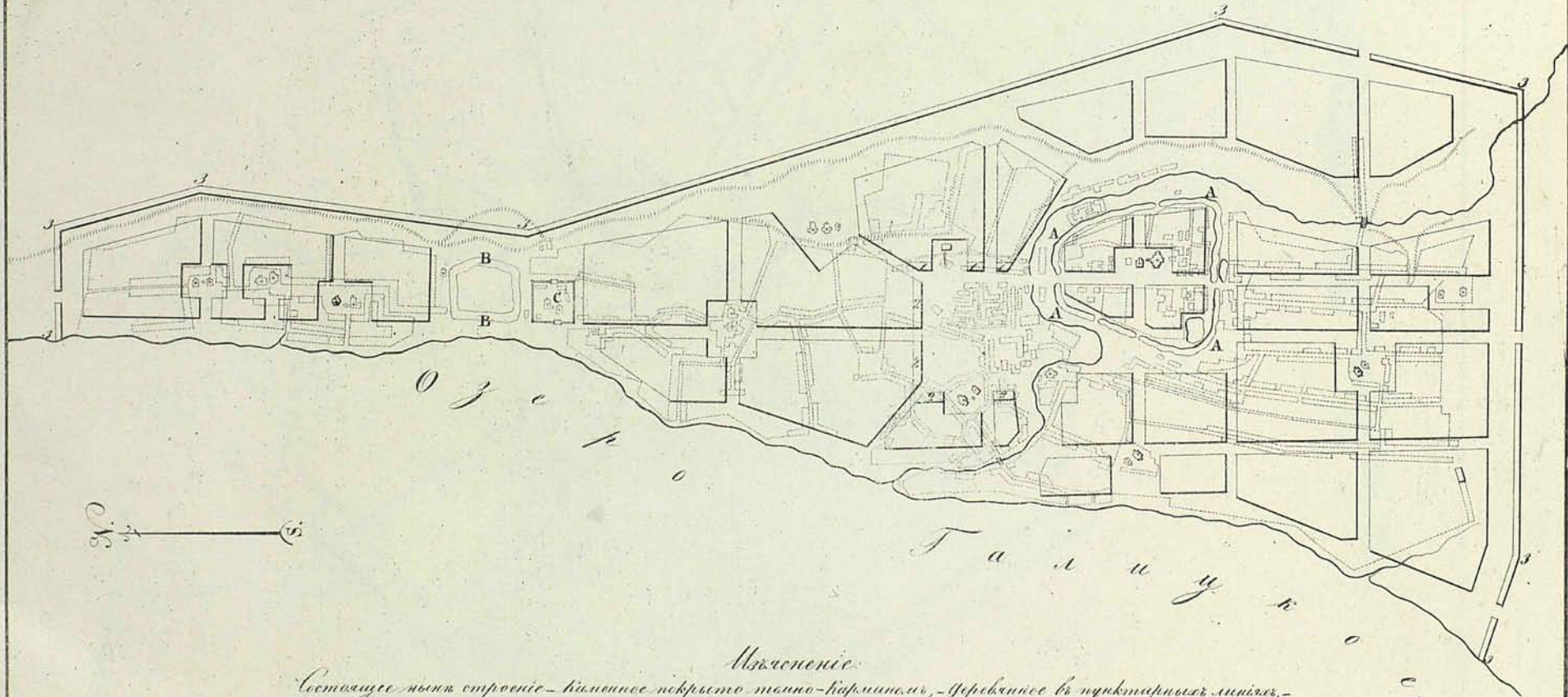
Квартиры покрыты сверху каменными, а жилая красная  
подъ деревянными каменными, публичныя и служительскія дома и прогала строения: 1-Для присутственныхъ мѣстъ и прогала казеннаго строения. 2-Для служеб-  
ательскихъ домовъ съ лавками. 3-Вѣкъ и ровъ къ огражденію города.



На карандаше написано собственноручно  
Ея Императорского Высочества ружен.  
Дити по плану.  
Месяца 6 дня 1781 года.  
В Санктпетербурге.

ПЛАНЪ Костраискаго Намѣстничества  
Городу ГАЛИЧУ.

50 100 150 200  
Масштабъ въ Англическихъ 150 саженъ.



Иъясненіе

Состоящее нынѣ строеніе - каменное покрыто тесно-каришными, - держищее въ архитектурныхъ линияхъ -  
Подъ знаками \* церкви. А. Земляной валъ, В. Старое вѣршище, С. Мѣстской Намѣстничества.

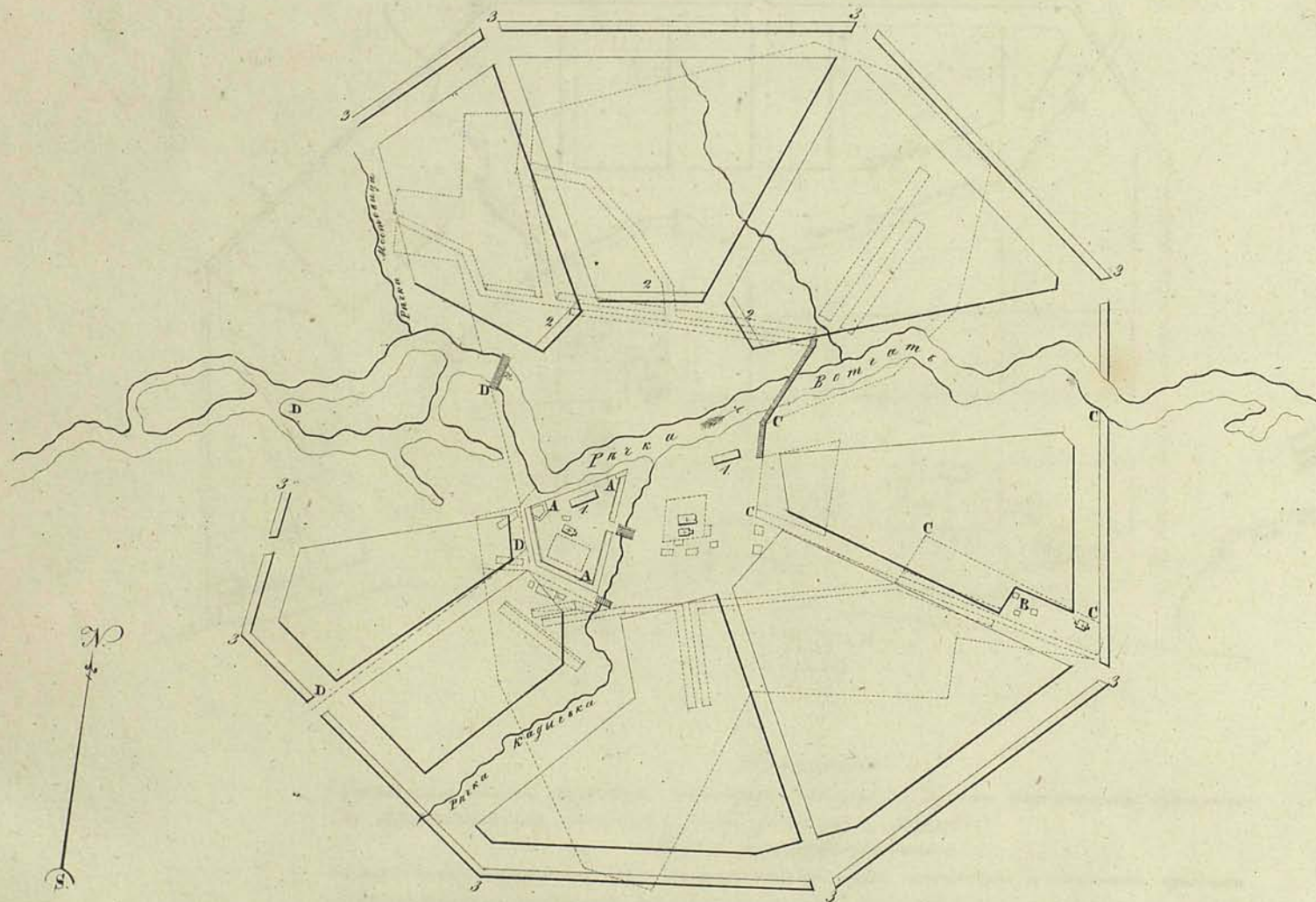
О вновь проектируемые:

Кварталы покрываемы шати-каришными подъ каменными, а желтой краской подъ деревянными каменными,  
Публичныя и Святительскія дома и прочие строения. 1. Для Присутственныхъ мѣстъ и прочихъ ка-  
зенныхъ строеній, 2. Для Общественнаго баюва съ садками, 3. Валъ и ровъ въ оградѣніи города.

На подлинном написано собственное  
Ее Императорского Величества рукою:  
Быть по сему  
Карта 6 дня 1781 года.  
Въ Санктпетербургѣ.

ПЛАНЪ Костромскаго Наместничества  
Города Бадью.

50 100 200 Саж.  
Масштабъ въ Анг. дюймъ 100 сажень.



Изъясненіе:

Состоятся лишь строения — деревянные въ прихитренныхъ линияхъ. — Подъ знакомъ \* церкви. А. Земной Валъ, В. Слѣдныя Колодцы, С. Писувая Церковная земля Д. Земля прижитыхъ службъ астронимыхъ людей.

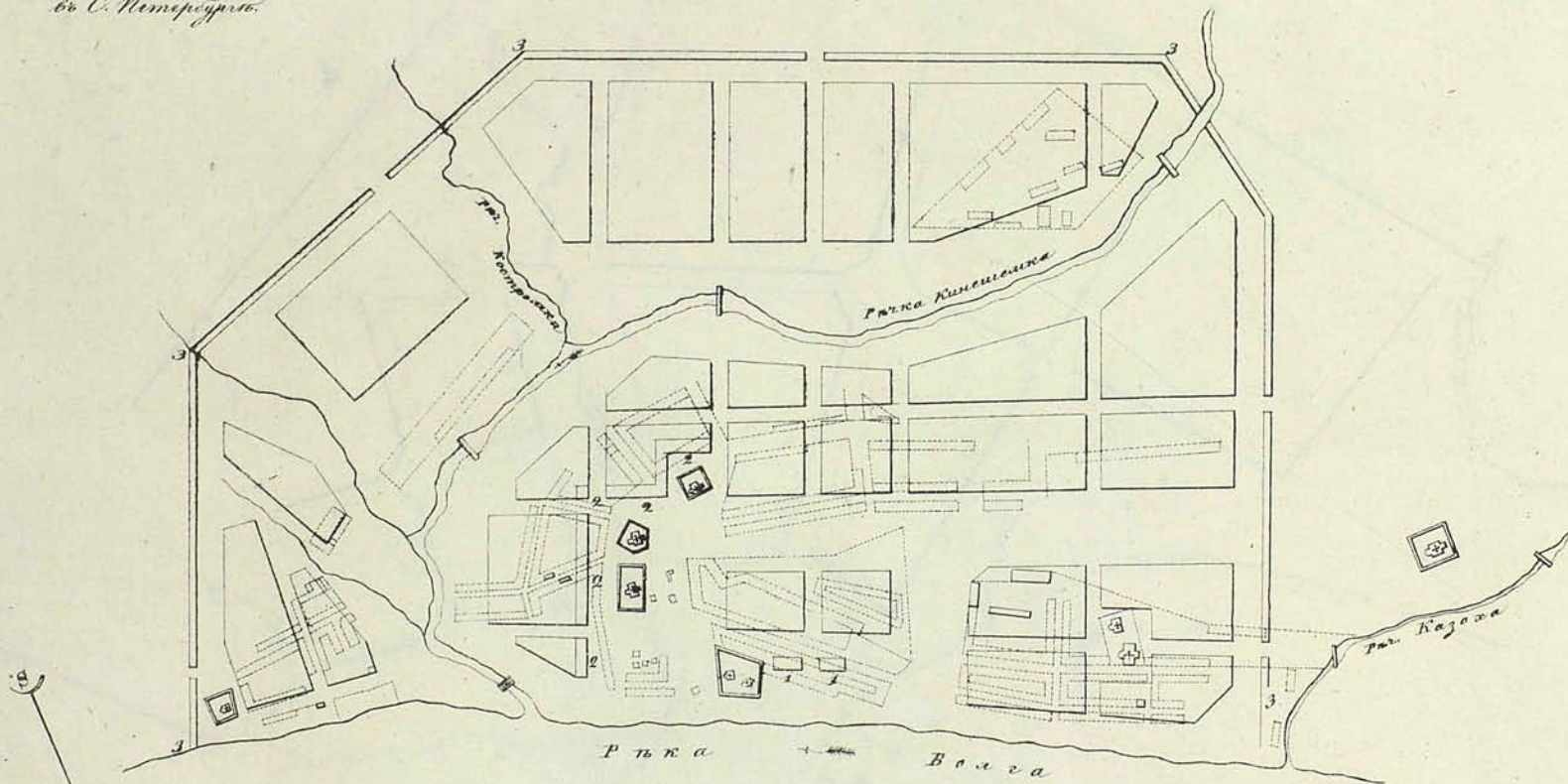
Снова проектировано:

Кварталы покрыты сѣтло-кирпичныхъ подъ Каминные, а желтокъ краскою подъ деревянные Мазины, Публичныя и Обывательскіе дома и прочихъ строеній. 1 Для Придворственныхъ и прочихъ казенныхъ строеній, 2 Для Обывательскихъ домовъ съ лавками, 3 Валъ и ровъ къ огражденію города.

ПЛАНЪ Костромскаго Намѣстничества  
Городу БИНЕШМЬ.

Масштабъ въ Арш. дюймахъ 150 Саженъ.

На подлинномъ написано собственномъ  
Ея Императорскаго Величества рукою:  
Бытъ по сему,  
Марта вѣдѣ 1781 года  
въ С. Петербургѣ.



Изъясненіе

Состоище нынѣ строенія: каменное покрыто тѣсно карминнаго, деревянное  
въ архитектурныхъ линияхъ, — подъ знакомъ \* Церкви.

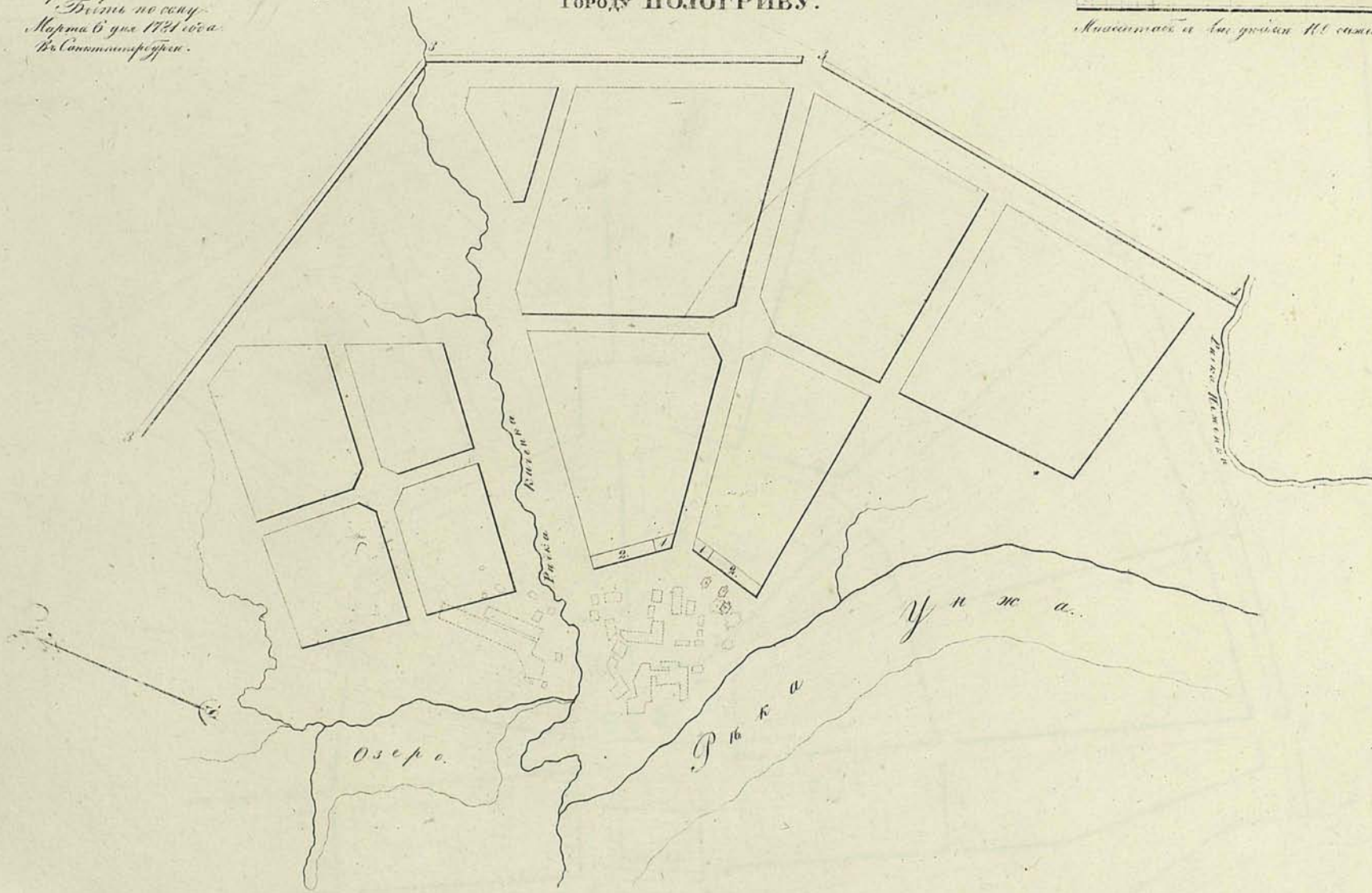
Внѣшъ проектировано:

Кварталы, покрыты сѣтло карминнаго подъ каменные, а желтого краскою  
подъ деревянные каменные, публичныя и обывательскіе дома и прегія строенія.  
1 Для присутственныхъ мѣстъ и прегаго каменнаго строенія. 2 Для обыва-  
тельскихъ домовъ съ мавзами. 3 Вали и ровъ къ ограниченію города.

На основании писем собственн  
Ее Императорского Величества  
Дети по плану  
Марта в дне 1781 года  
в Санктпетербурге.

ПЛАНЪ Костромскаго Наместничества  
Города БОЛОГРИВУ.

Масштабъ и Ара провеса 100 сажив.



Изъясненіе:

Состоящее нынѣ строеніе Деревянное въ пунктирныхъ линияхъ, Подъ знаками \* деревен.

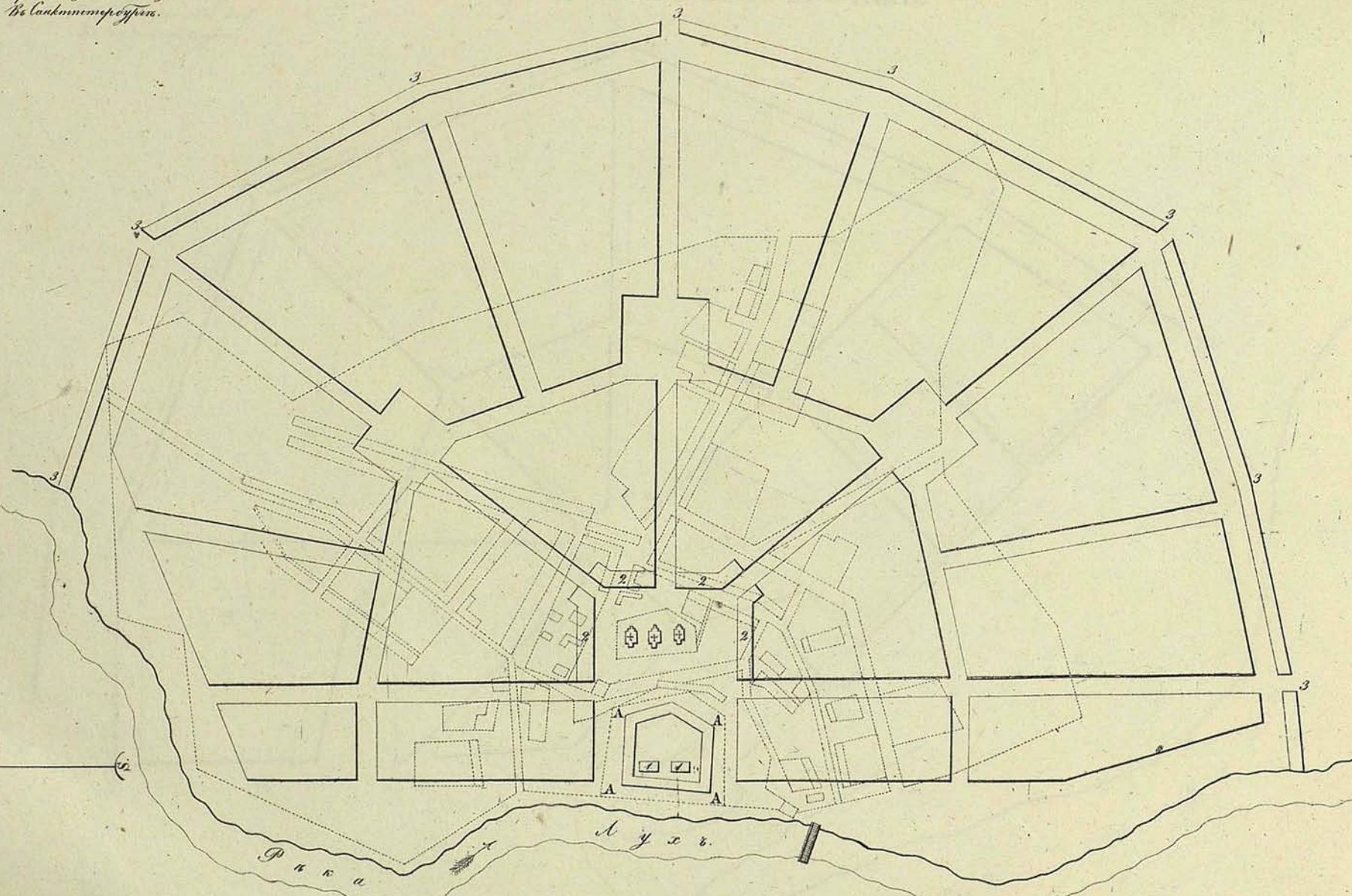
Сновъ проектировано:

Квартала покрыты свѣтло-карминовыя подъ каменные, а желтою краскою подъ деревянные Кухонныя  
Пудильныя и Соборныя дома и протѣ строения. 1. Для Придворныхъ имѣть и другихъ  
Кухонныхъ строеній, 2. Для соборныхъ домовъ съ лавками, 3. Валъ и ровъ къ оградѣнію города

На подлинномъ написано собственноручно  
Ея Императорскаго Величества рукою.  
Въѣтъ по плану.  
Марта 2 дня. 1781 года  
Въ Санктпетербургѣ.

ПЛАНЪ Нюстральскаго Намѣстничества  
ГОРОДУ ЛУХУ.

0 50 100 200 Саж.   
Масштабъ ея Ав. дюймовъ 100 сажень.



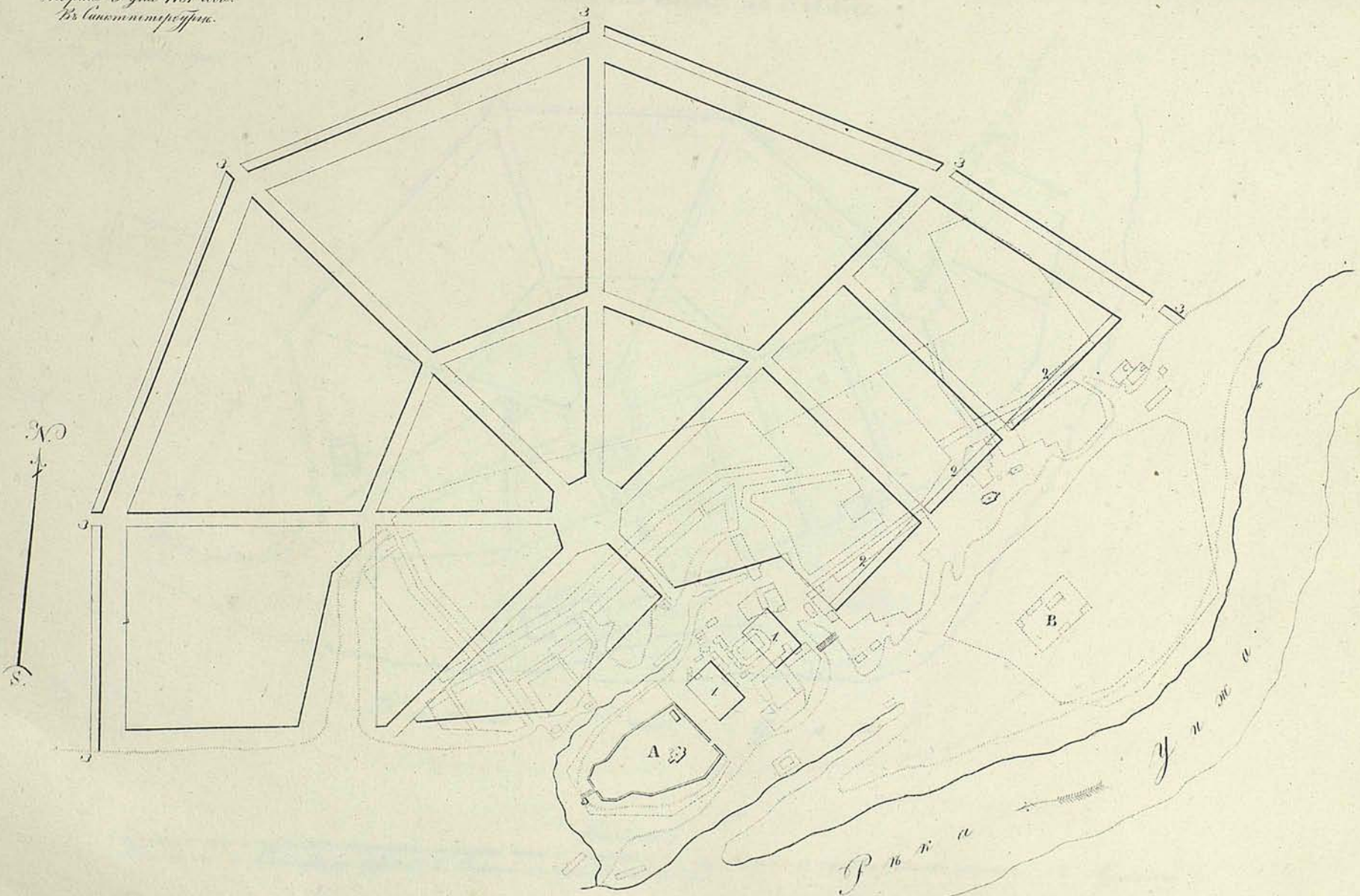
Объясненіе.

Состоящее ныне строеніе — каменное покрыто талько-каршниками, — дровяное съ штукатурными линиями, — Подъ зна-  
ками & церквей. А. Земляной валъ со рвомъ.  
Снова проектировано:  
Кварталы покрыты светло-каршниками подъ каменными, а частію красною подъ обрѣзными каменными, публичные  
и Общественныя дома и прочія строенія. 1 Для Природственныхъ мостовъ и другихъ каменныхъ строеній,  
2. Для Общественныхъ дамбовъ съ лавками, 3. Валъ и ровъ къ границамъ города.

На поличной писанинѣ съѣмлена  
 Его Императорскаго Высочества рукою  
 Грота по плану  
 Марта 6 дня 1761 года.  
 Въ Санктпетербургѣ.

ПЛАНЪ Нюстрискаго Наместничества  
 ГОРОДУ МАБАРЬЕВУ НА УНЖЬ.

1 2 3 4 5 6 7 8 9 10 11 12 13 14 15 16 17 18 19 20 21 22 23 24 25 26 27 28 29 30 31 32 33 34 35 36 37 38 39 40 41 42 43 44 45 46 47 48 49 50 51 52 53 54 55 56 57 58 59 60 61 62 63 64 65 66 67 68 69 70 71 72 73 74 75 76 77 78 79 80 81 82 83 84 85 86 87 88 89 90 91 92 93 94 95 96 97 98 99 100  
 Измѣрена въ Арш. дюймъ 100 сажень.



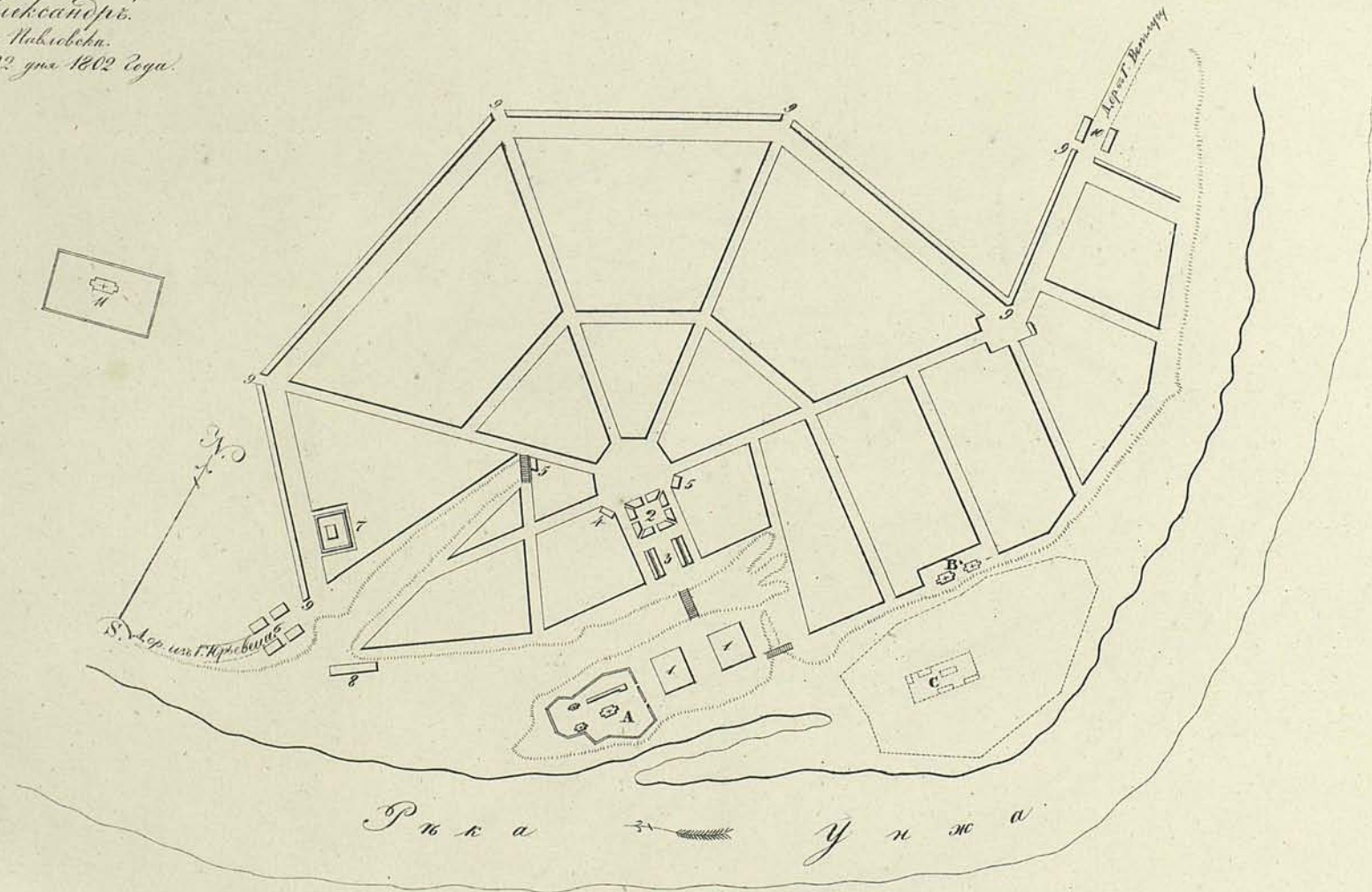
Поясненіе:

Состоятъ планъ стрѣны — каменные покрыты тѣсно-кармашныя, дубовыя и практичныя шпалы, — подъ зданиями & урѣвны.  
 А. Мабар'евской иуржевой мѣстности, В. Церкви и Курьерской заставы  
 Бывшіе президентскіе ваны  
 Кварталы покрыты свѣтло-кармашныя подъ каменныя, и жители красныя подъ свѣтлыми каменныя, Курьерныя и Сибирскіе ваны  
 и урѣвны стрѣны. 1. Для Приобрѣтательныхъ ваны и прѣдѣл. Кузнецкая стрѣны, 2. Для Сибирскіе ваны и вавкамы, 3. Ваны  
 и урѣвны въ стрѣнѣхъ города.

На подлинномъ писаномъ собственномъ  
 Его Императорскаго Величества рукою  
 Вѣтъ по сему.  
 Александръ.  
 Въ Публичномъ.  
 Июля 22 дня 1802 года.

ПЛАНЪ Костромскаго Намѣстничества  
 ГОРОДУ МАКАРЬЕВУ НА УНЖѢ.

0 20 40 60 80 100 120 140 160 180 200  
 Милитибъ от Ам. дурья 150 сажинъ.



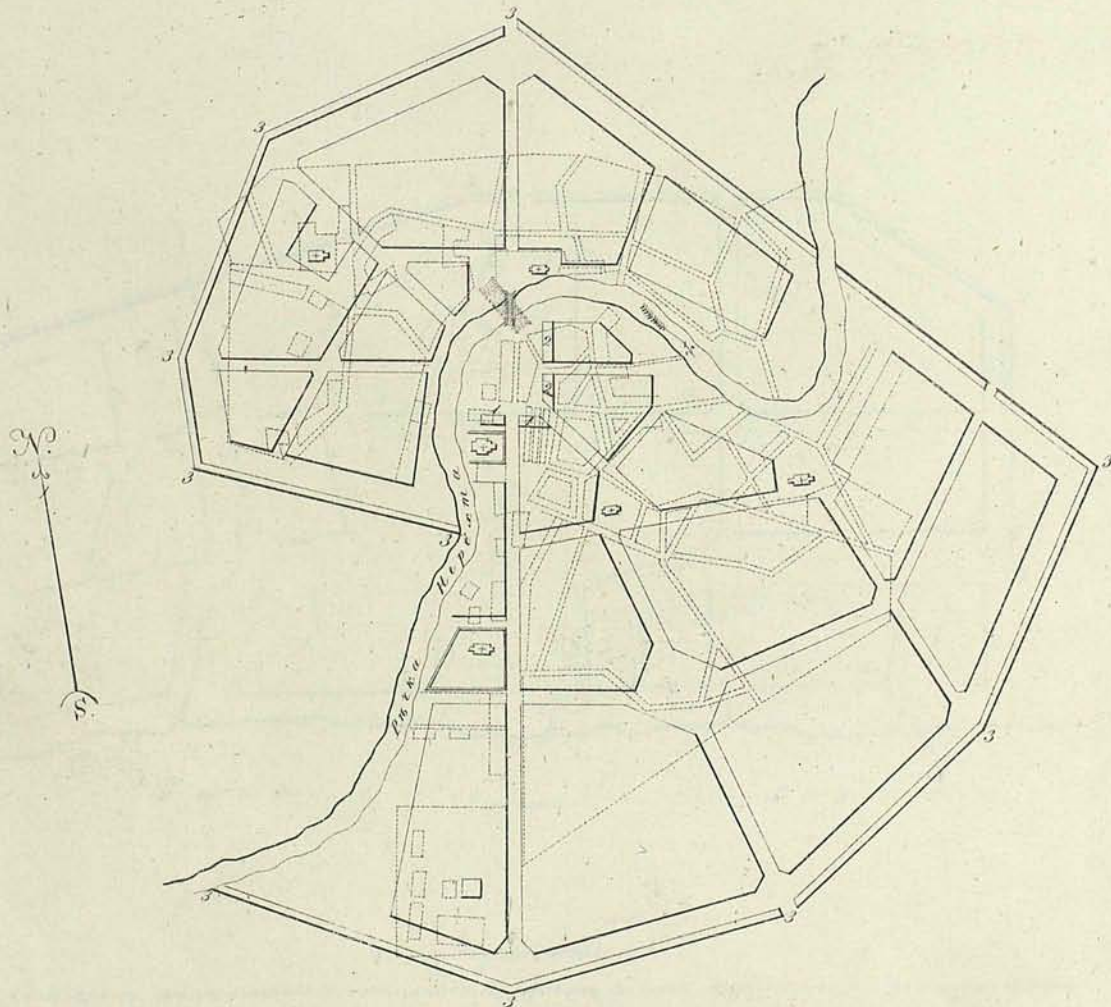
Изъясненіе:  
 Состоящее изъ строгіе - каменное покрыто талио - каменнымъ, деревянное въ пунктирныхъ линіяхъ. А. Мужской  
 Монастырь, В. Приходская церковь, С. Сапной и Купоросной заводы.

Вновь прожектировано:  
 Кварталы покрыты свѣтло - кирпичныхъ погребъ каменныя, а желтою краскою погребъ деревянные казенныя, Публичныя и Общественныя  
 таковыя дома и прочія строения. 1. Для Присудствительныхъ мѣстъ и прочаго казеннаго строения, 2. Для Гостиннаго двора,  
 3. Для продажи общественнаго припасовъ, 4. Для Трактира 5. Для Питейныхъ домовъ, 6. Для солдатскихъ и винныхъ  
 магазиновъ, 7. Для Острога 8. Для скотоводовъ, 9. Валъ и ровъ къ ограниченію города, 10. Для Кузницъ, 11. Для Кладбища.

На планикахъ написанъ собственноручно  
Ея Императорскаго Величества рублинъ  
Филиппъ по плану  
Мурта въ мѣ 1871 года.  
Въ Санктпетербургѣ.

# ПЛАНЪ Костромскаго Намѣстничества Города НЕРЕХТЬ.

0 50 100 150 200  
Масштабъ въ Арш. дѣлѣхъ 150 Саженъ.



### Объясненіе:

Состоящее изъ стрелы — каменное покрытие талого-каменнымъ, деревянное въ пунктирныхъ линияхъ, — подъ  
знакомъ ✕ церкви.

### Снова проектировано:

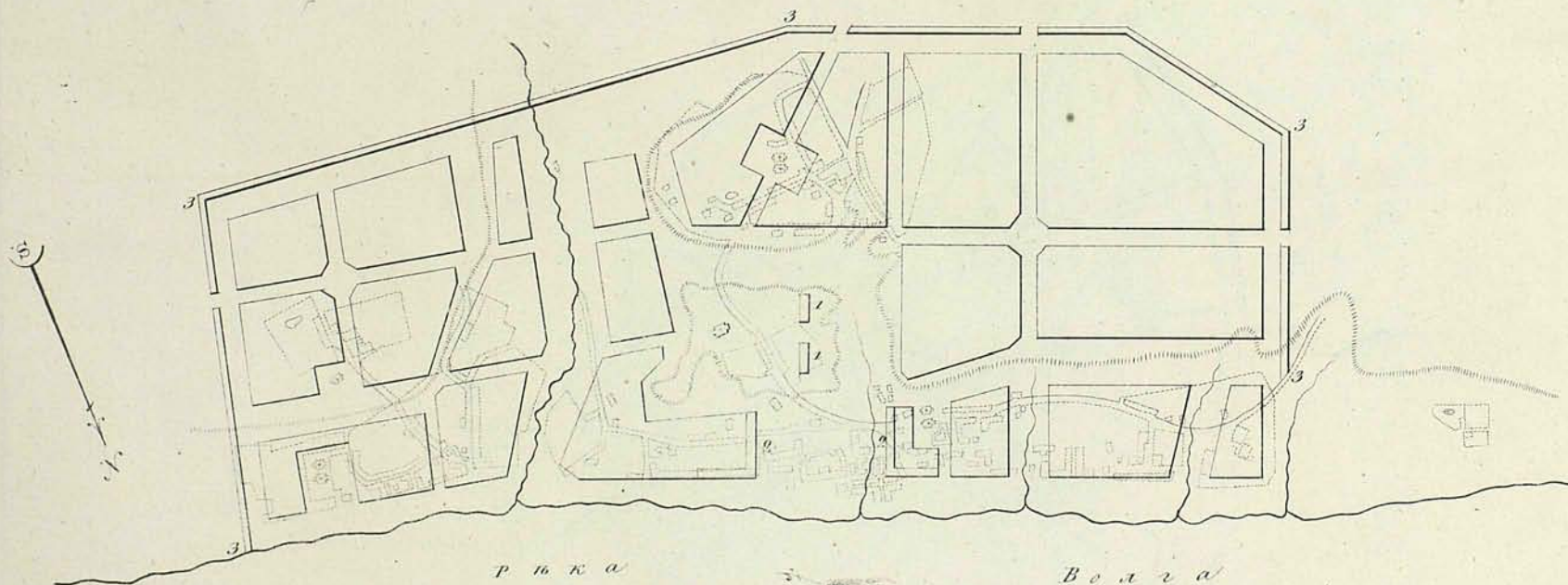
Кварталамъ покрытые светло-каменнымъ подъ каменнымъ, а желтымъ краскою подъ деревяннымъ каменнымъ, Публич-  
ные и Осыпательскіе дома и прочія строения. 1. Для Присудительныхъ и прочія каменныя  
строения, 2. Для осыпательскихъ домовъ съ лавками, 3. Валъ и ровъ къ ограниченію города.



ПЛАНЪ Костромскаго Намѣстническаго  
ГОРОДУ ПЛЕСУ.

На подлинномъ написано собственноручно  
Ея Императорскаго Величества р. к. к. о.  
Генералъ по в. в. ч.  
Мурта 6 мая 1781 года  
въ С. Петербургѣ

0 50 100 150 200  
Масштабъ въ Арш. дюймовъ 150 (саженъ).



Изъясненіе

Состоитъ нынѣ строеніе: каменное покрывто тѣмъ карнишомъ, срубленное въ пунк-  
тирныхъ линияхъ, подъ знаменемъ \* Мѣркви.

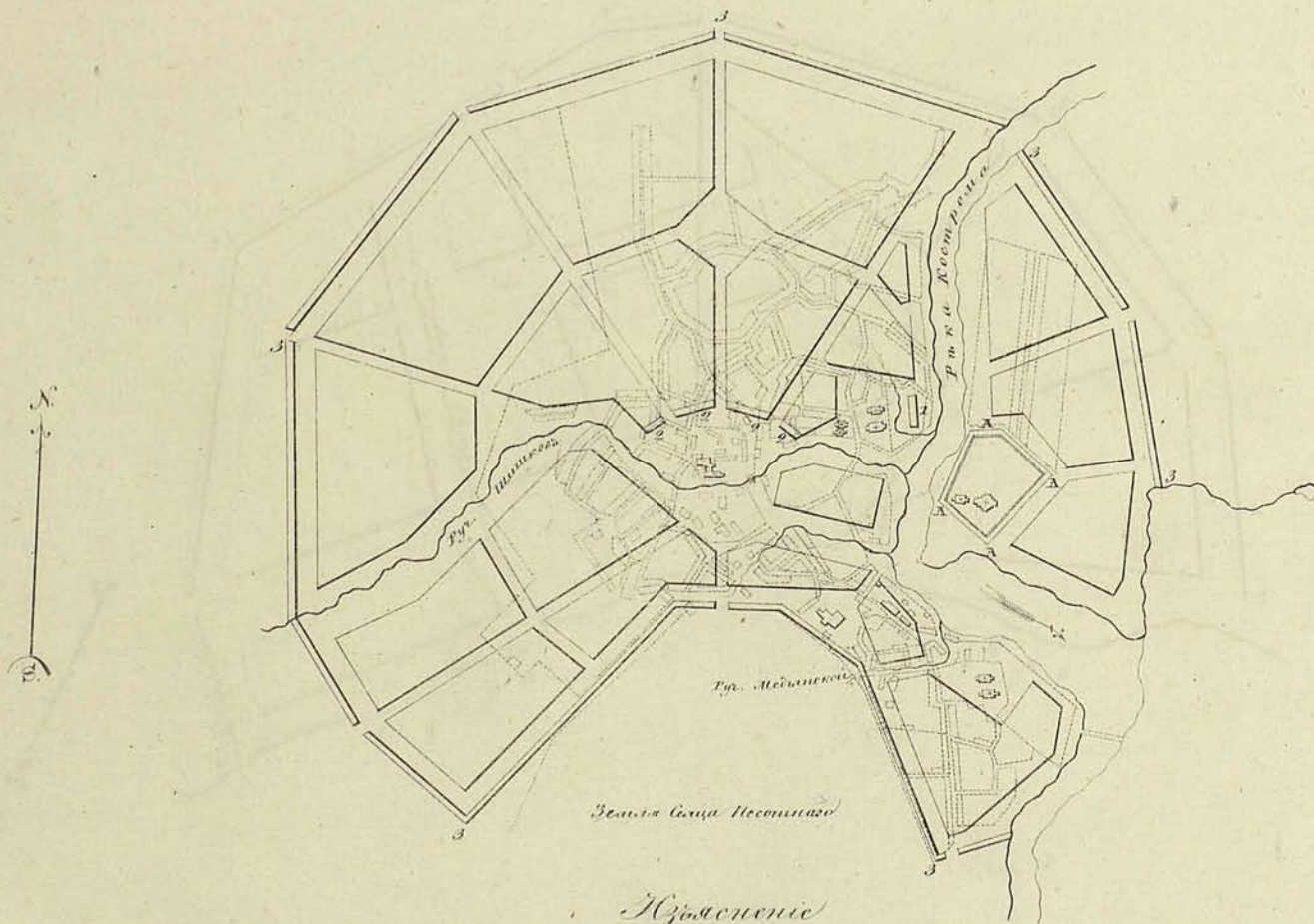
Вновь проектировано:

Квартиры, покрывто соотвѣ карнишомъ подъ каменныи, и желтою краскою подъ  
срубными казенныи, публичныи и сѣловательскыи дома и протія строенія. 1 Для  
присутственныхъ мѣсть и протого казеннаго строенія. 2 Для сѣловательскыи дѣльцъ  
въ лавкахъ. 3 Вала и ровъ къ окруженію города.

ПЛАНЪ *Новгородскаго Намѣстничества*  
Городу СОЛІГАЛИЧУ.

На подлинномъ писаномъ собственноручно  
Св. Императорскаго Величества русскою  
Ручкою по плану  
Мурта 6 Іюля 1781 года  
въ С. Петербургѣ.

Масштабъ въ Арш. дѣлахъ 150 Арш.



*Объясненіе*

Составлено по плану: каменные покрывы мѣдно-каришныя, деревянные въ кирпичныхъ мѣдѣхъ, подъ знаменъ \* Мѣркой. А Земляной вѣкъ.

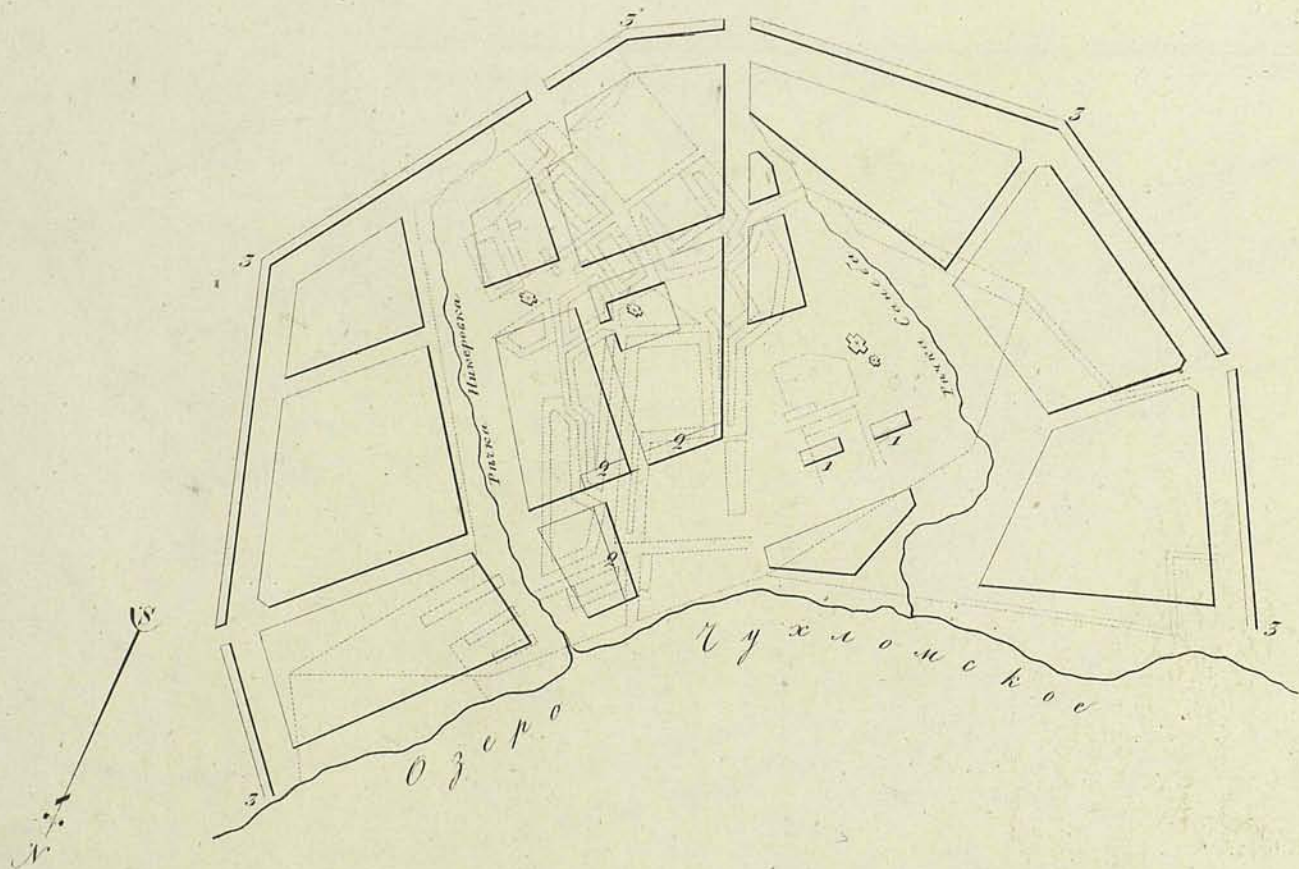
Вновь проэктировано:

Кварталы, покрывы сѣтло-каришныя подъ каменные, а желтою краскою подъ деревянные каменные, пудовыя и обывательскіе дома и прочие строения. 1 Для присудственныхъ мѣстъ и прочихъ казенныхъ строений. 2 Для обывательскихъ домовъ съ лавками. 3 Вѣкъ и ровъ къ огражденію города.

На подлинномъ написано собственною  
 Ея Императорскаго Величества рукою:  
 Дана посылу  
 Марта 6 дня 1781 года.  
 в С. Петербургъ.

ПЛАНЪ Нюстромскаго Намѣстничества  
 ГОРОДУ ЧУХЛОМЬ.

Масштабъ въ двѣ дюйма 100 сажень.



Нъясненіе

Состоящее нынѣ строеніе: каменное покрыто тѣмъ же каменіемъ, деревянное въ пунктирныхъ линияхъ,  
 подъ знаками: ✕ Церкви.

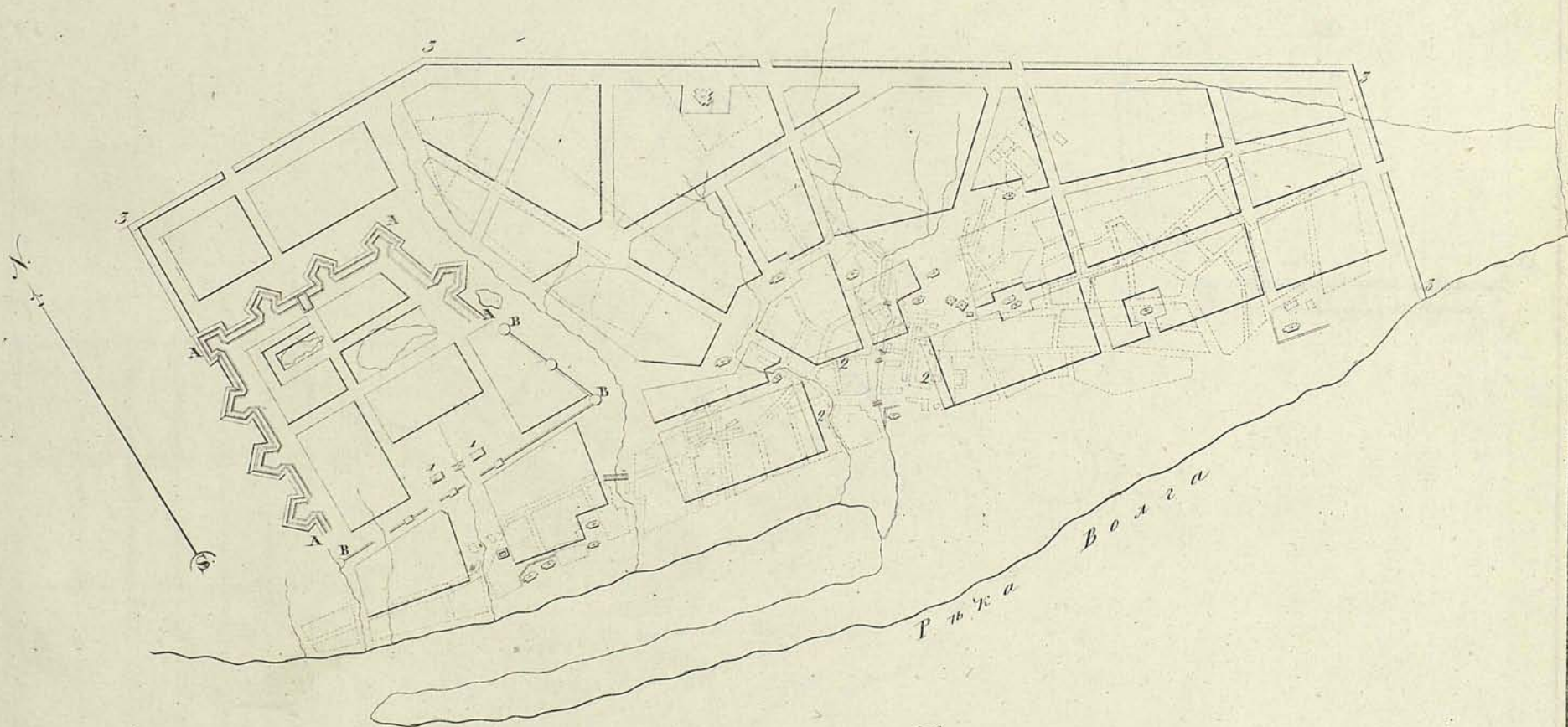
Вновь проецировано:

Побратныя покрытыя свѣтло каменіемъ подъ каменіемъ, а желтое краскою подъ деревяннымъ каменіемъ,  
 пунктирные и обшатавскіе улаи и протія строенія. 1 Для присутственнаго сидѣнья и дружнаго казеннаго строенія.  
 2 Для каменнаго двора съ лавками. 3 Валъ и ровъ къ огражденію города.

На подлинномъ написано собственноручно  
Ея Императорскаго Величества рублинъ:  
Дитъ посылу.  
Мартя 6 дня 1781 года.  
С. Петербургъ.

ПЛАНЪ Гостраискаго Наместничества  
Городу ЮРЬЕВЦУ ПОВОЛЬСКОМУ.

Линейной в. дв. уличн. 150 Саженъ.



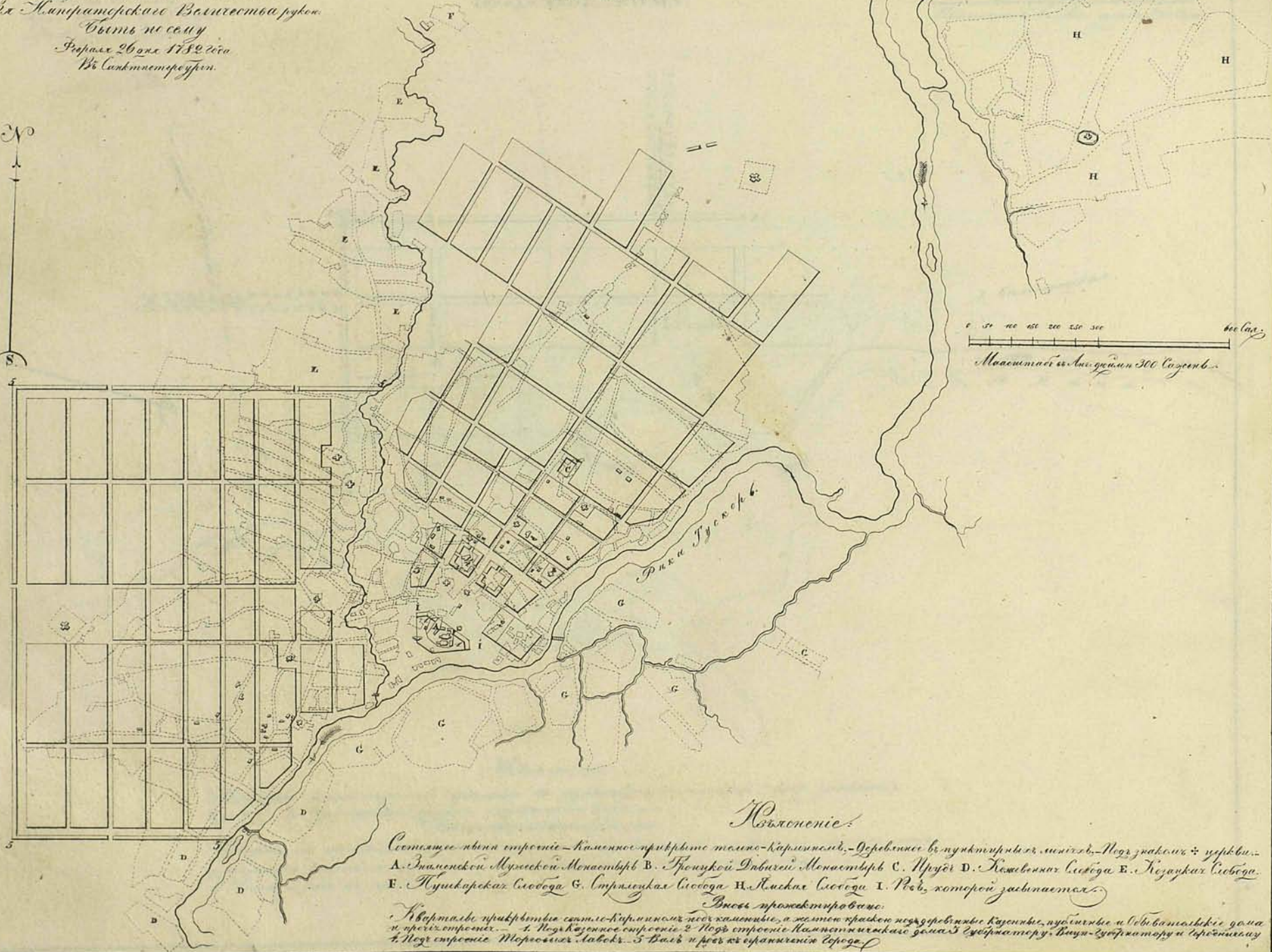
Иъясненіе

Состоитъ изъ строеній: каменныхъ покрываю тѣмъ карниномъ, деревянное въ пунктирныхъ  
линіяхъ, подъ знаками: Церкви. А Земляная крепость. В Стѣна съ башнями.  
Вновь проектировано:  
Кварталы покрывае свѣтло карниномъ подъ каменныя, а остальное краскомъ подъ деревянныя  
казенныя, публичныя и обывательскія дома и прогнъ строенія. 1 Для присутственныхъ мѣстъ  
и прогнъ казеннаго строенія. 2 Для каменнаго домовъ съ мѣстами. 3 Для иррегулярнаго города.

1781

ПЛАНЪ Губернскаго Города  
КЪРСКУ.

На подробныхъ написанъ собственнѣю  
Ея Императорскаго Величества рукою  
Быть по сему  
Февраля 26-го 1782 года  
Въ Санктпетербургѣ.



0 50 100 150 200 250 300  
Масштабъ въ Саженяхъ 300 Саженъ.

Нѣяленіе:

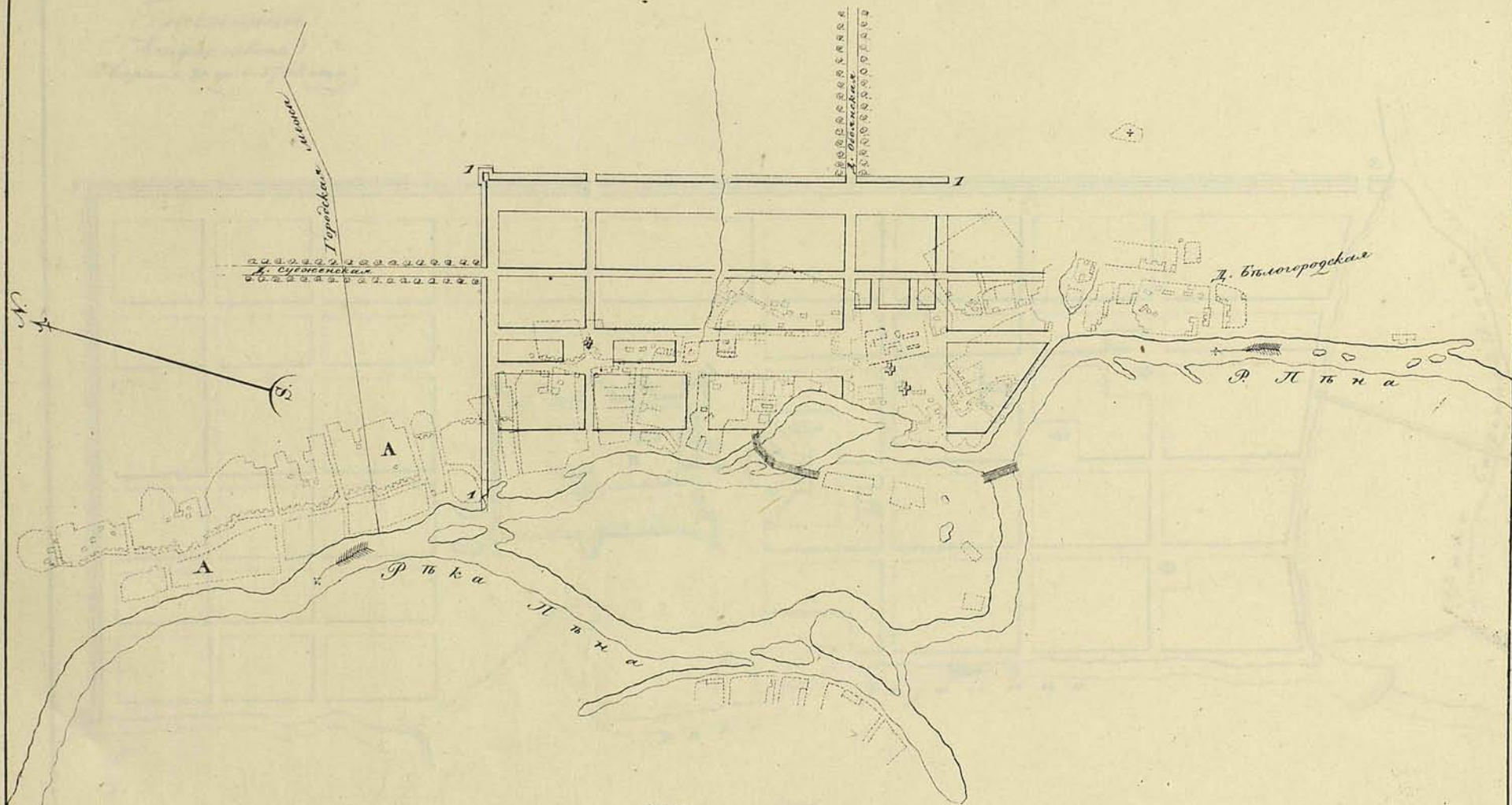
Составляетъ планъ строения — Каменное прикрытие талио-Кирпичнаго, — Деревянное въ пунктирныхъ линияхъ. Подъ знаками \* церкви —  
 А. Францискаго Монастырь В. Францискаго Монастырь С. Прудоу Д. Казанская Слобода Е. Козацкая Слобода  
 F. Пушкарская Слобода G. Стрѣльчатая Слобода H. Кирпичная Слобода I. Рѣка, которой заливается  
 Високъ проектированъ:  
 \* Вѣрталѣ прикрытие талио-Кирпичнаго подъ каменнымъ, а желтой крашеномъ подъ деревяннымъ каменныя, публичныя и Соборныя дома  
 и протѣя строения — 1. Подъ Казанское строеніе 2. Подъ строеніе Каменнаго дома 3. Стрѣльчатую, Високъ-Стрѣльчатую и Стрѣльчатую  
 4. Подъ строеніе Монашескаго Лавра 5. Валъ и рѣка въ ограниченіи Города

1781

На подлинномъ написано собственною  
 Ея Императорскаго Величества рукою:  
 Быть по сему.  
 Мая 10 дня 1785 года  
 Въ Царскомъ Селѣ.

ПЛАНЪ Курскаго Намѣстничества  
 ГОРОДУ БОГАТОМУ.

Масштабъ въ Арш. дюймъ 200 Саж.

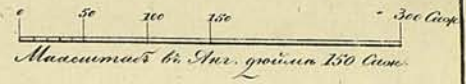


Изъясненіе

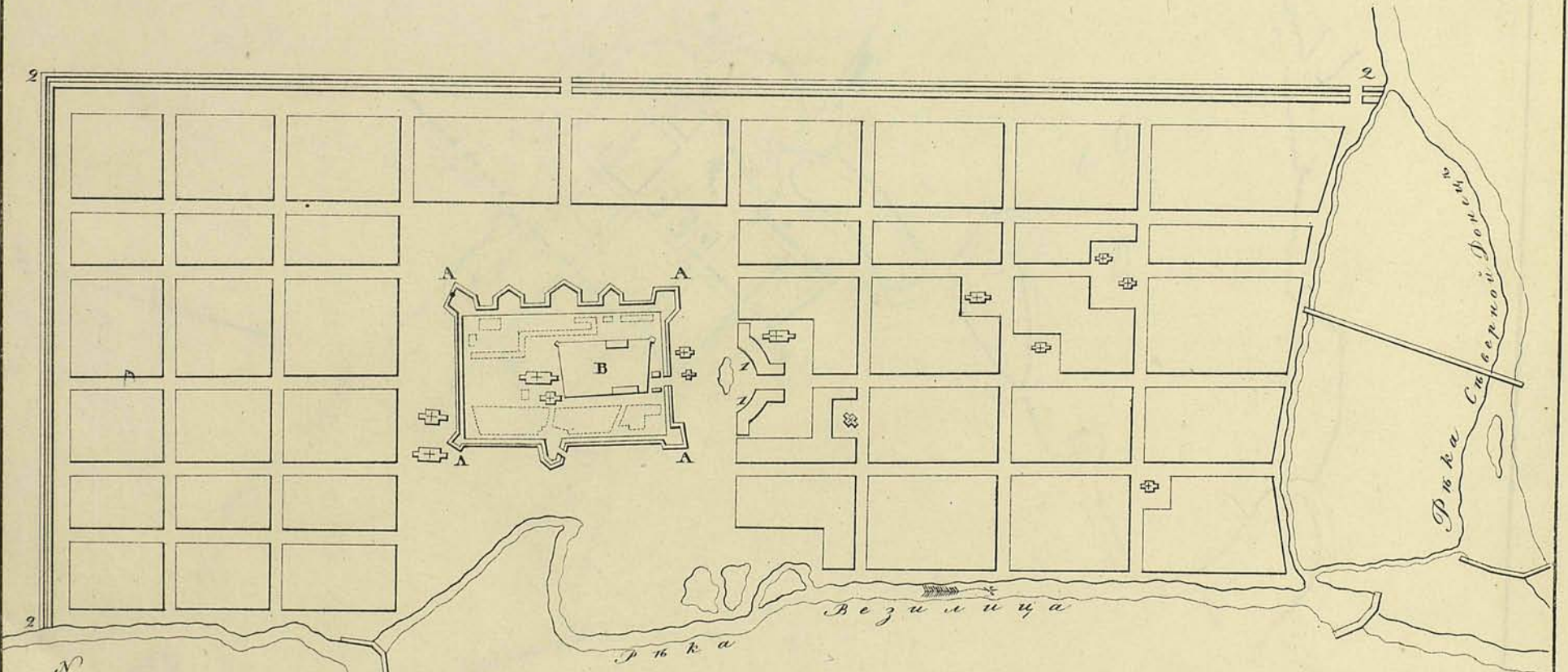
Состоятъ планъ строеній, обозначенъ въ пунктирныхъ линияхъ, подъ знаками +  
 Церкви. А Орудійскія орудія, называемыя туретами.  
 Вновь проектировано:

Кварталы прикрыты свѣтло-каришными подъ каменными, а фронтъ краскою подъ  
 дубовыми казенными, публичными и совѣтательскими домами и прочими строеніями.  
 1. Валъ и ровъ къ огражденію города.

ПЛАНЪ Курскаго Намѣстничества  
Городу БѢЛГОРОДУ.



Высочайше  
Конфирмованъ  
Апрѣля 26 дня 1768 года.



Изъясненіе

Состоятся нынѣ строеніе - каменное покрыто тѣсно карминномъ - деревянное въ пунк-  
тирныя линіи - подъ зинкомъ + Мерквѣ. А Крепость Бѣлгорода. В Армірейской домъ  
Вновь проектирована  
Кварталы покрыты сѣтло карминномъ подъ каменные, а остатою краскою подъ  
деревянныя казенины, публичныя и Освѣтительскія дома и проія строенія. 1 Для Анбаровъ  
и торговель лавокъ. 2 Валъ и ровъ къ огражденію города.

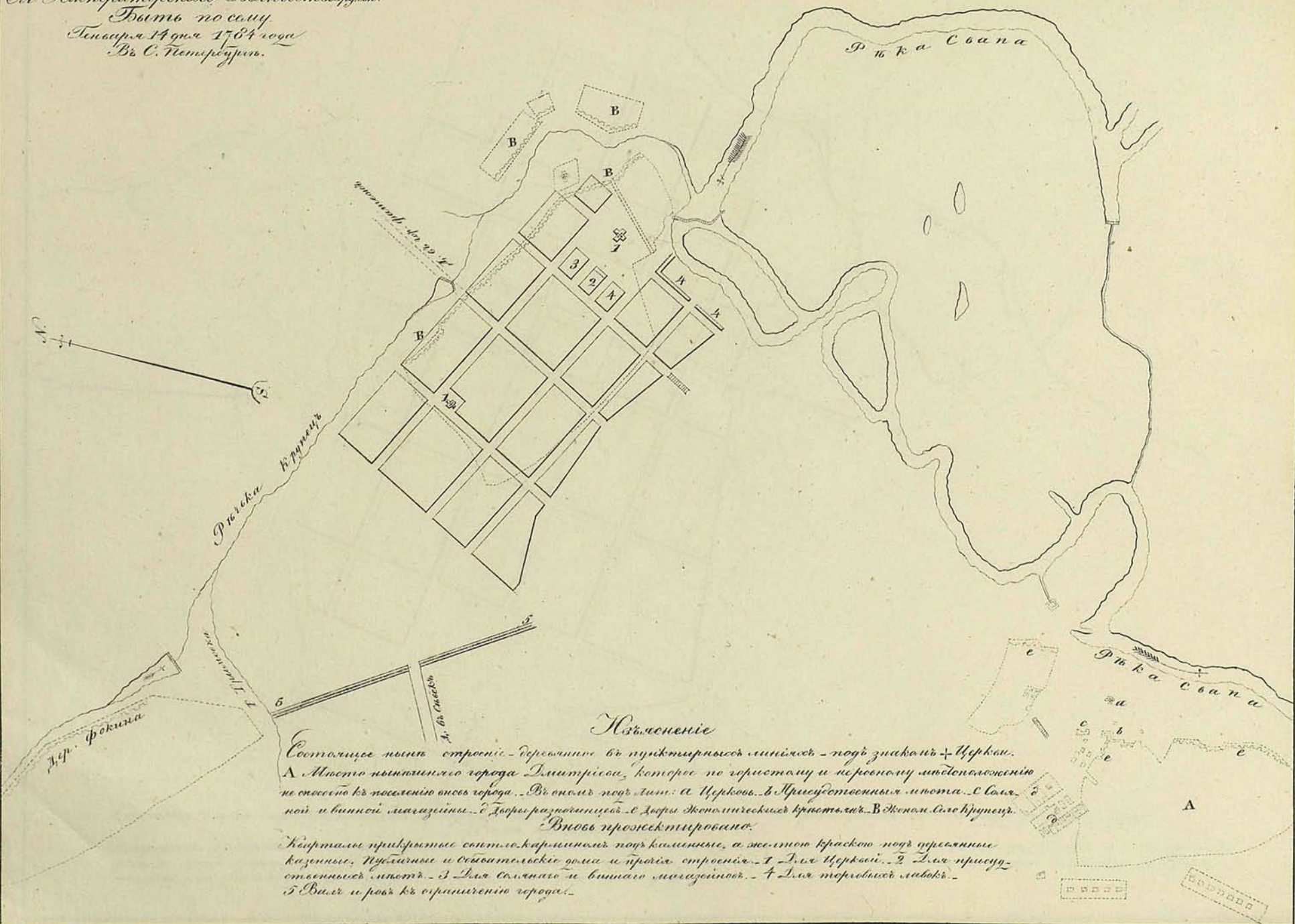
# ПЛАНЪ Курскаго Намѣстничества

Гор. оудъ ДМИТРИЕВУ на Свапѣ.

0 50 100 150 200 400 Саженъ  
Масштабъ въ Анг. дюймахъ 200 Саженъ.

На подлинникѣ написано собственноручно  
Ея Императорскаго Величества Рукѣю.

Быть по сему  
Генваря 14 дня 1784 года  
Въ С. Петербургѣ.



## Изъясненіе

Состоитъ планъ стрѣны - деревни въ пунктирныхъ линияхъ - подѣ знаковъ + Церкви.

А Место нынѣшняго города Дмитріева, которое по горизонталу и неровному андалогію  
и способно къ поселенію новаго города. Въ ономъ подѣ: а Церковь. б Христіанскій ипотек. с Солн-  
ной и винной магазинной. е Дворы разнородныхъ. е Дворы Жоповитскихъ крестьянъ. В Жоповитскій Крупецъ.  
Вновь проектировано.

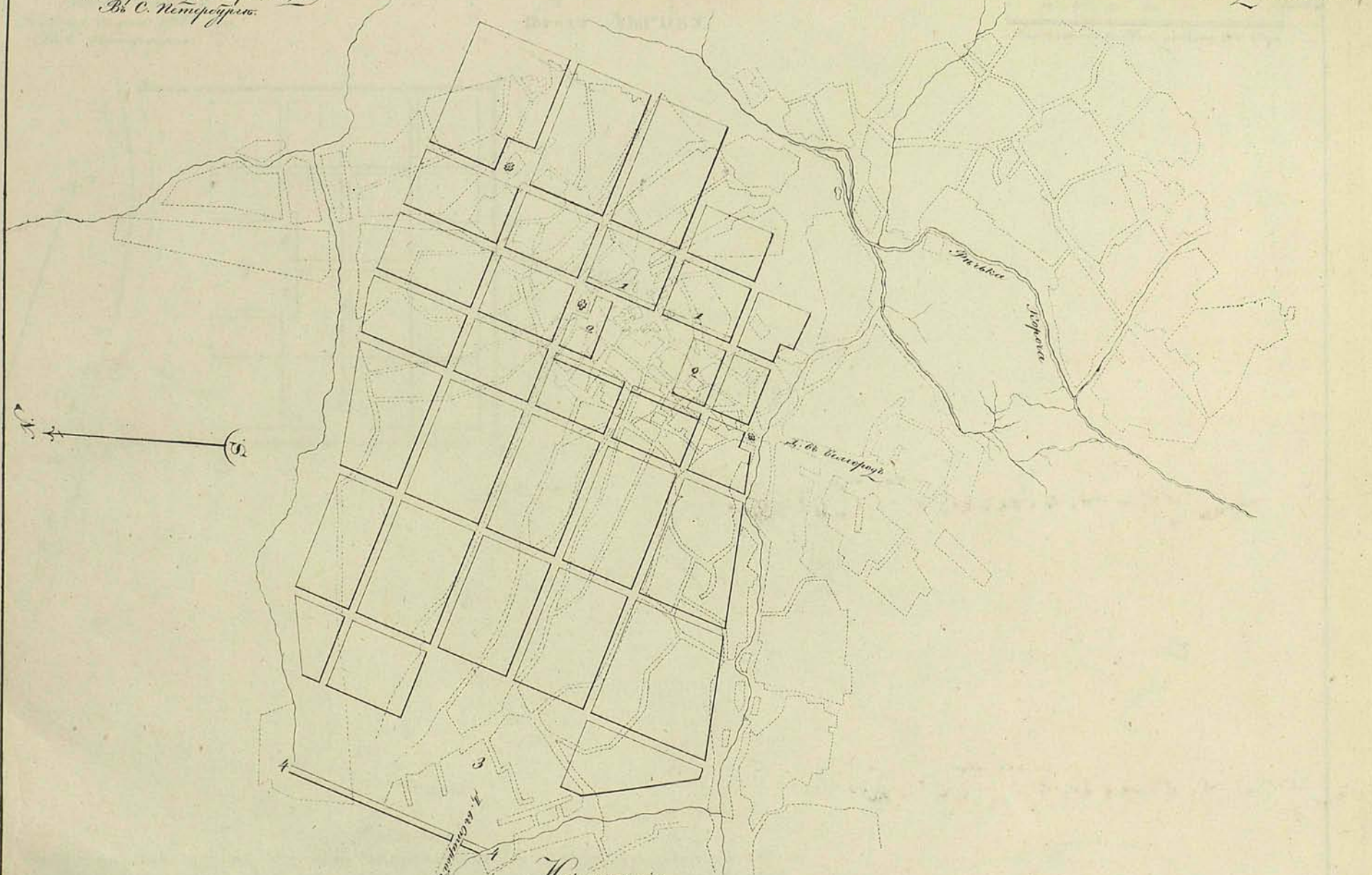
Киртаны прикрытыи свѣтлокартинныи поукъ каминныи, а жемчужныи краскою подѣ перламутрыи  
казенныи, Публичныи и священническіи дома и прачья стрѣны. 1 Для Церкви. 2 Для христу-  
танскій ипотек. 3 Для солнаго и виннаго магазинной. 4 Для теремнойи лавки. 5  
Валъ и ровъ къ окруженію города.



На подробный планъ собственноручно  
 Его Императорскаго Величества  
 По плану  
 Января 16 дня 1784 года  
 В С. Петербургѣ.

ПЛАНЪ Курскаго Наместничества  
 Гораду КОРОЧУ.

Масштабъ въ Арш. дюймахъ 200 Саженъ.



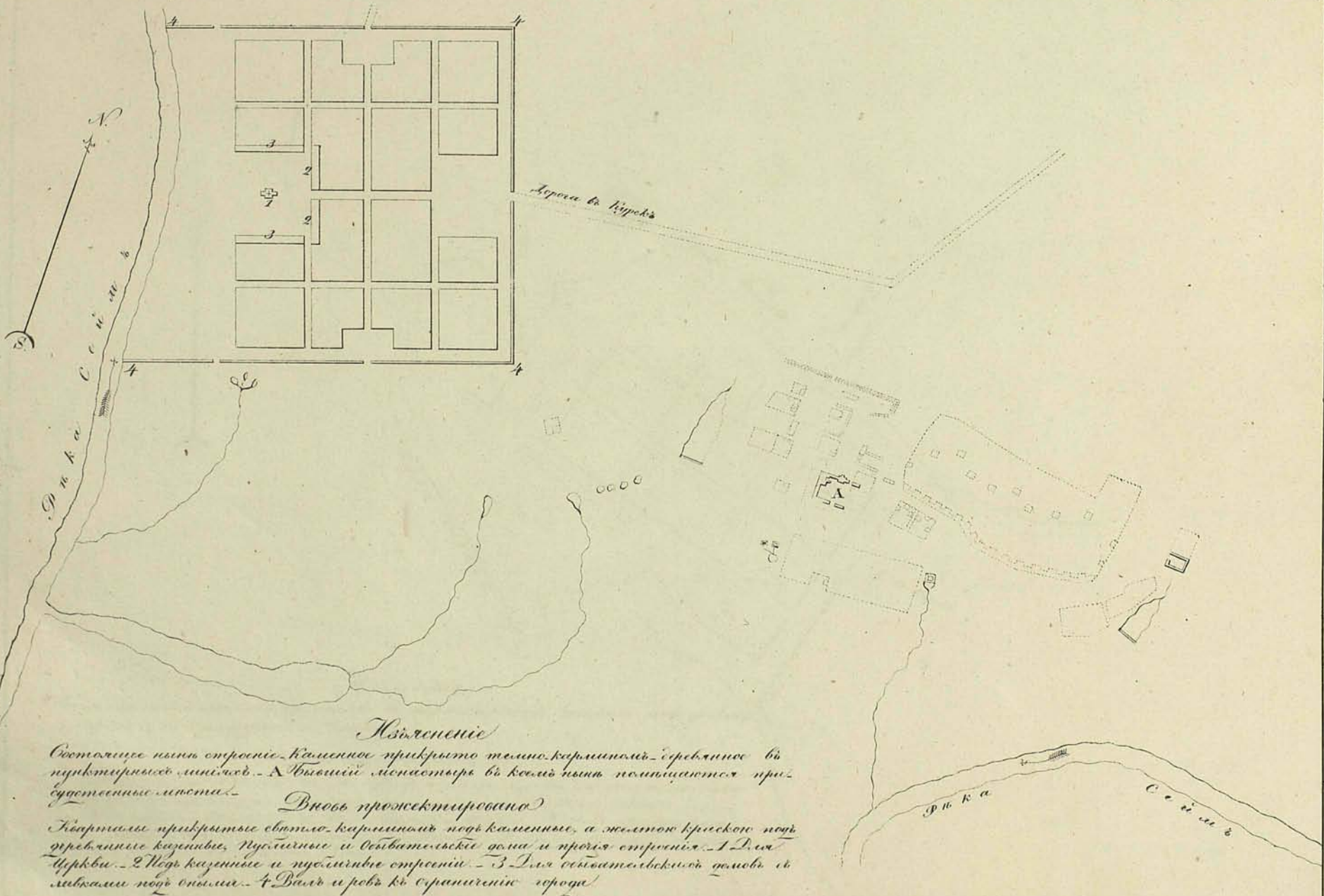
Иъясненіе

Состоятъ или строніе каменное прикрытие тѣсно каменное, деревянное въ пунктирныхъ линияхъ подъ знаменъ + Церкви.  
 Вновь проектировано  
 Кварталы прикрытие светло-каменное подъ каменное, а желтымъ краскомъ подъ деревянное казенное, церковное и общественныя  
 дома и протія стронія. 1 Для присутственныхъ мѣстъ и протія казенныя стронія. 2 Для общественнаго дома въ лавъ мѣст. 3 Кресты  
 мѣстныя для общественнаго Армянскаго. 4 Въ видѣ о-рѣва къ ограниченію города.

На рисунке и написано собственною  
Ея Императорскаго Величества рукою:  
Въ то посылу.  
Генваря 11 тма 1784 года  
Въ С. Петербургъ.

ПЛАНЪ Курекаго Намѣстничества  
Города ЛЬГОВУ.

0 50 100 150 200 400 Саженъ  
Масштабъ въ 1/200000



Иъясненіе

Восточные ильи строны каменное прикрытие тѣсно карминное сребряное въ  
пурпурныхъ линіяхъ. А бывшій мѣстомиръ въ южной части поименованъ при-  
родственные мѣста.

Вновь проектировано

Кварталы прикрытие светло карминное подъ каменные, а желток красное подъ  
сребряные каменные, пурпурные и сѣвастельскіе дома и протія строения. 1 Для  
Цркви. 2 Подъ каменныя и пурпурныя строения. 3 Для сѣвастельскіе дома и  
ливанна подъ вымыли. 4 Валъ и ровъ къ огражденію города.

На планшетахъ написано собственною  
 Ея Императорскаго Величества рукою.  
 Быть по сему.  
 Сентября 16 дня 1784 года  
 Въ С. Петербургѣ

ПЛАНЪ Курскаго Наместничества  
 Городу НОВОМУ ОСКОЛУ.

0 50 100 150 200 Саженъ  
 Миллиметровъ въ Анг. дюймовъ 150 Саженъ.



Изъясненіе

Стоялице или ступени деревянное въ пунктирныхъ линияхъ подъ знакомъ  
 + Церковь. - A Однодворческіе Слободы.

Вновь проэктировано:

Кварталы прикрытыя свѣтло-кариновойю подъ каменныя, и желтою  
 краскою подъ деревянныя казенныя публичныя и торговельскія  
 дома и прогнѣ ступенія. - 1 Для ступенія Церкви. - 2 Для присутствен-  
 ныхъ мѣстъ и прогнѣ казенныхъ ступеній. - 3 Для торговельскія мѣстъ. -  
 4 Валъ и ровъ къ окрестностямъ города.

ПЛАНЪ *Курскаго Намѣстничества*  
Юрoдѣ ОБОЯНИ.

На подлинномъ написано собственною  
Ея Императорскаго Величества рукою

Быть по сему.  
Генваря 16 дня 1784 года  
Въ С. Петербургѣ.

0 50 100 150 200 400 Саженъ.  
Масштабъ вѣ Стр. двойна 200 Саженъ.



Изъясненіе

Состоитъ нынѣ строеніе каменное покрыто тѣсно-карминной, сдѣланное въ пунктирныхъ линияхъ подъ знаками: Церкви, А Знаменскій Мужской Монастырь, В Казацкая слобода, С Стрѣльцкая слобода, и Д Курскская слобода.

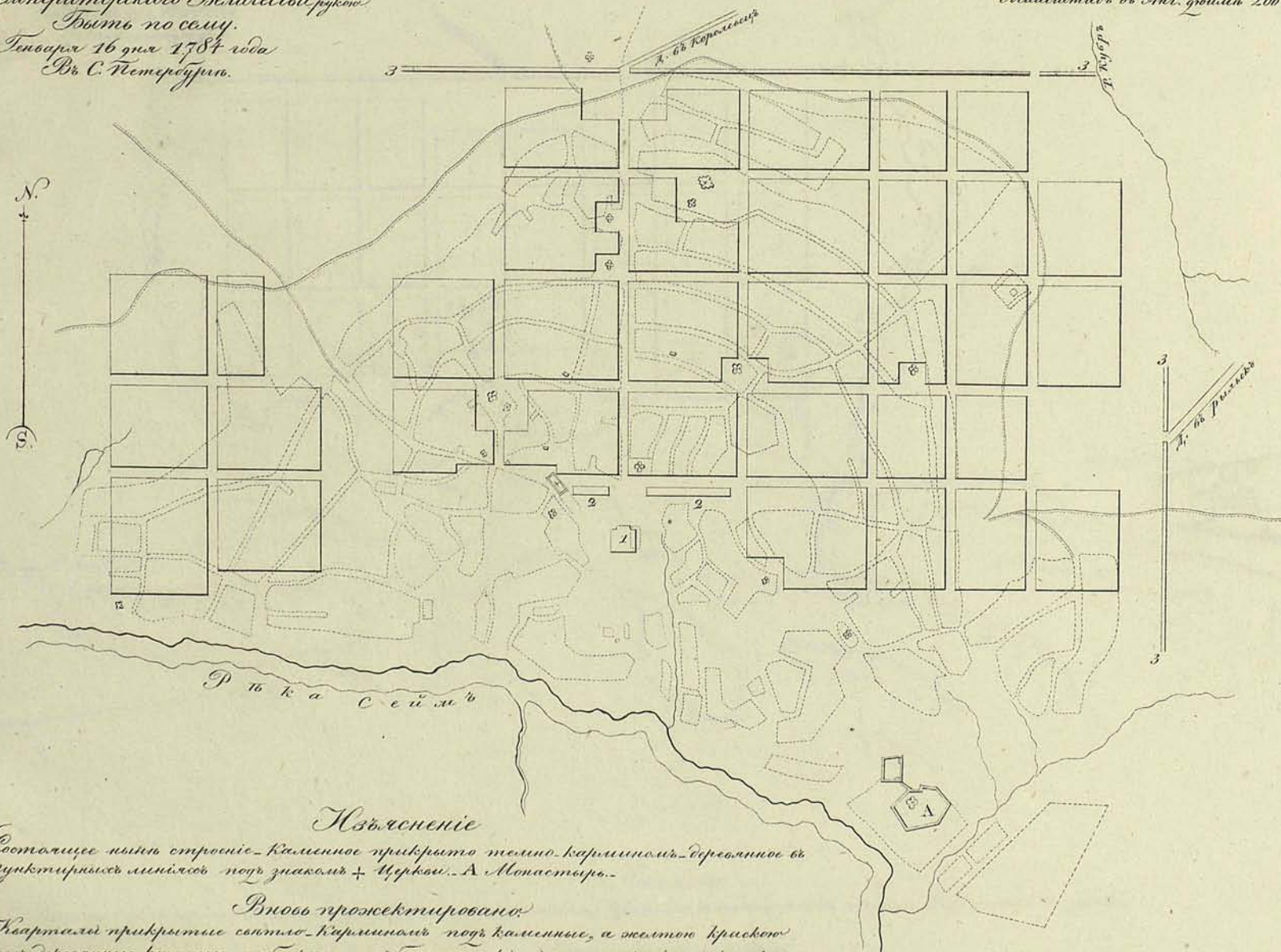
Вновь проектировано:

Кварталы покрыты сѣтно-карминной, а желтою краскою подъ сдѣланные каменные, пудлинныя и обывательскіе дома и прогнѣ строенія. 1 Для присудованнаго мѣстѣ, 2 Для торговельской лавки, 3 Валъ и ровъ къ ограниченію города.

ПЛАНЪ Курскаго Намѣстничества  
Городу ПУТИВЛЮ.

На подлинномъ написано собственною  
Ея Императорскаго Величества рукою  
Быть по сему.  
Генваря 16 дня 1784 года  
Въ С. Петербургѣ.

0 50 100 150 200 400 Сажень.  
Масштабъ въ Анг. дюймахъ 200 Саженъ.



Изъясненіе

Состоитъ изъ строгіе - Каменное прикрытие тѣсно карминомъ - деревяное въ пунктирныхъ линияхъ подъ знакомъ + Церковь - А Монастырь.

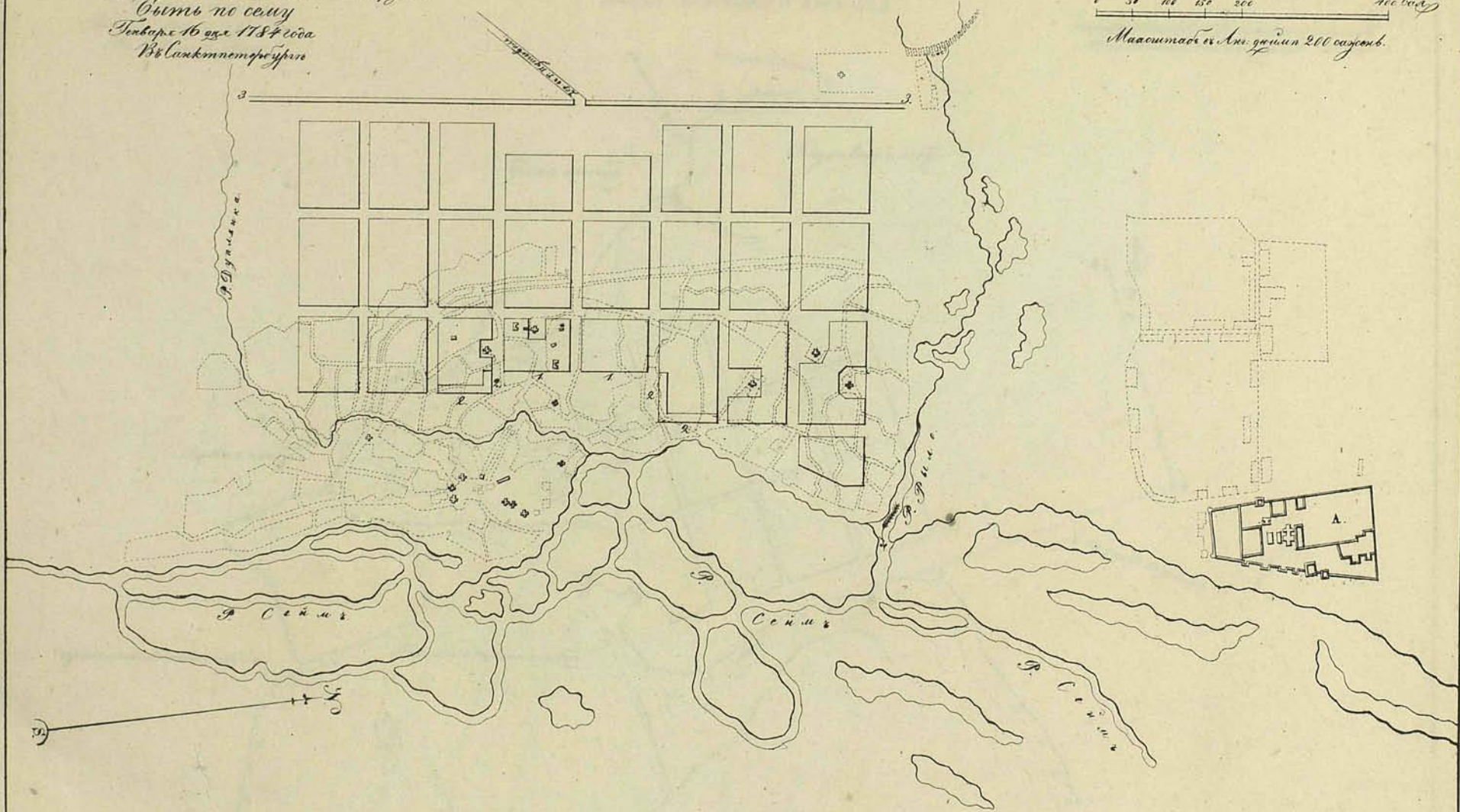
Вновь прожектировано

Кварталы прикрытие светло - карминомъ подъ камнями, а жолтое краскою подъ деревяные казенные, публичныя и обывательскіе дома и прочія строения - 1 Для присудственныхъ мѣстъ - 2 Для торговыхъ лавокъ - 3 Валъ и ровъ къ огражденію города -

ПЛАНЪ Курскаго Наместничества  
Городу РЫЛЬСКУ.

На подлинномъ написане собственномъ  
Е.И. Императорскаго Высочества рукою  
Сытъ по сему  
Генваря 16 дня 1784 года  
Въ Санктпетербургѣ

0 50 100 150 200 400 саженъ  
Масштабъ е.И. д.и.и. 200 саженъ.



Ключеніе:

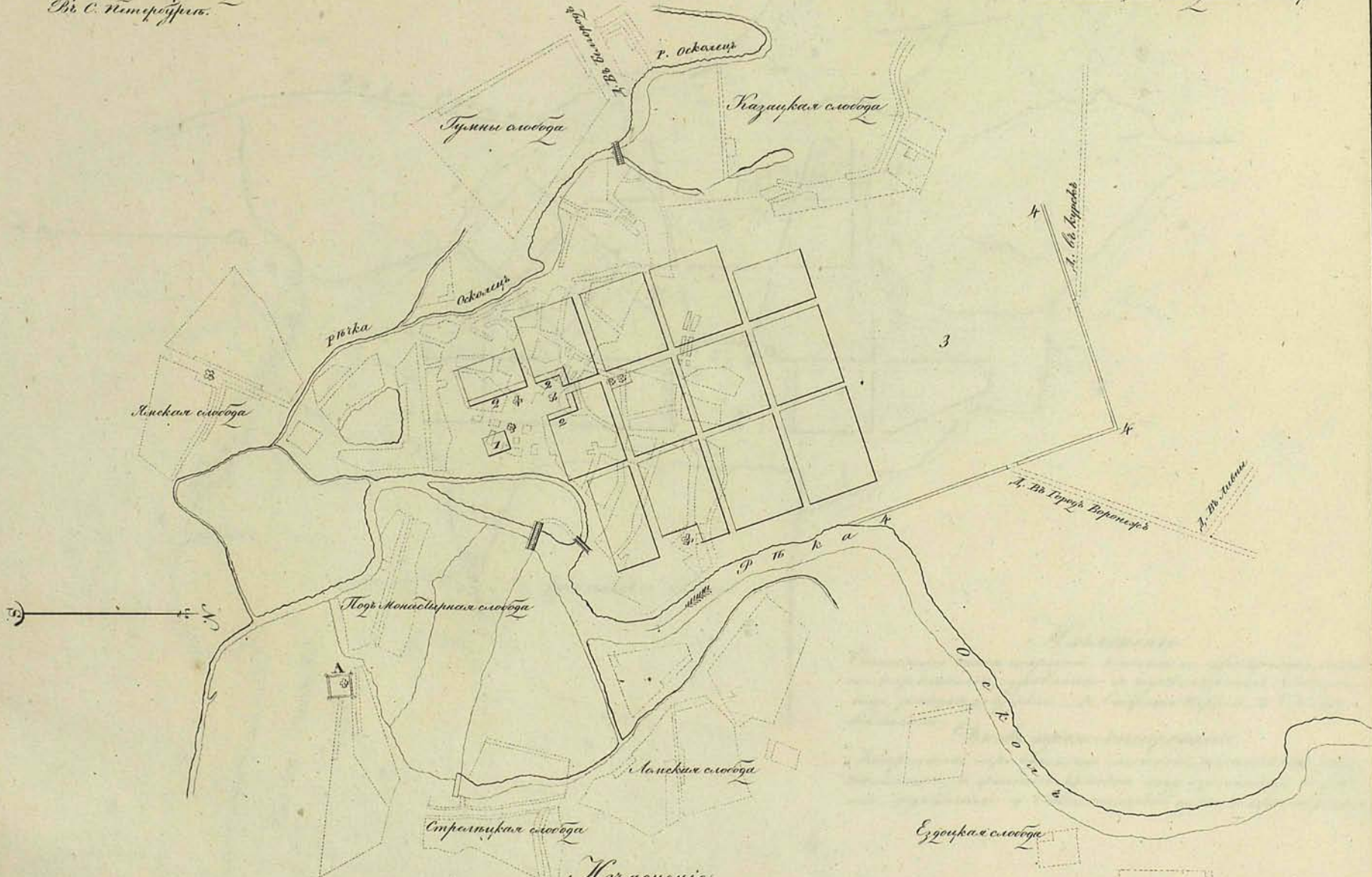
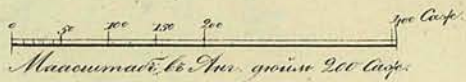
Состоятся планъ строеніе - Каменное прикрѣте тѣсно Карниши, Деревянное и пунктирныя шпиха, Подъ знакомъ + урѣки.  
А Монастырь.

Вносъ проектировано:

Кварталы прикрѣте свѣтло Карниши поскъ Каменныя, и дѣтото краскомъ подъ серебряныя казенныя, Публичныя и Общественныя дома и прегіа строенія  
1. Подъ казенныя строенія 2 Подъ строенія Каменныя въ сосѣдствѣ съ лавками подъ долини 3 Вали и ровы къ огражденію Города

На подлинномъ написанъ собственноручно  
 Ея Императорскаго Величества Императора  
 Овтомъ по селу  
 Января Мѣсяца 1784 года  
 Вѣ. С. Петербурга.

ПЛАНЪ Курскаго Намѣстничества  
 ГОРОДУ СТАРАГО ОСКОЛА.



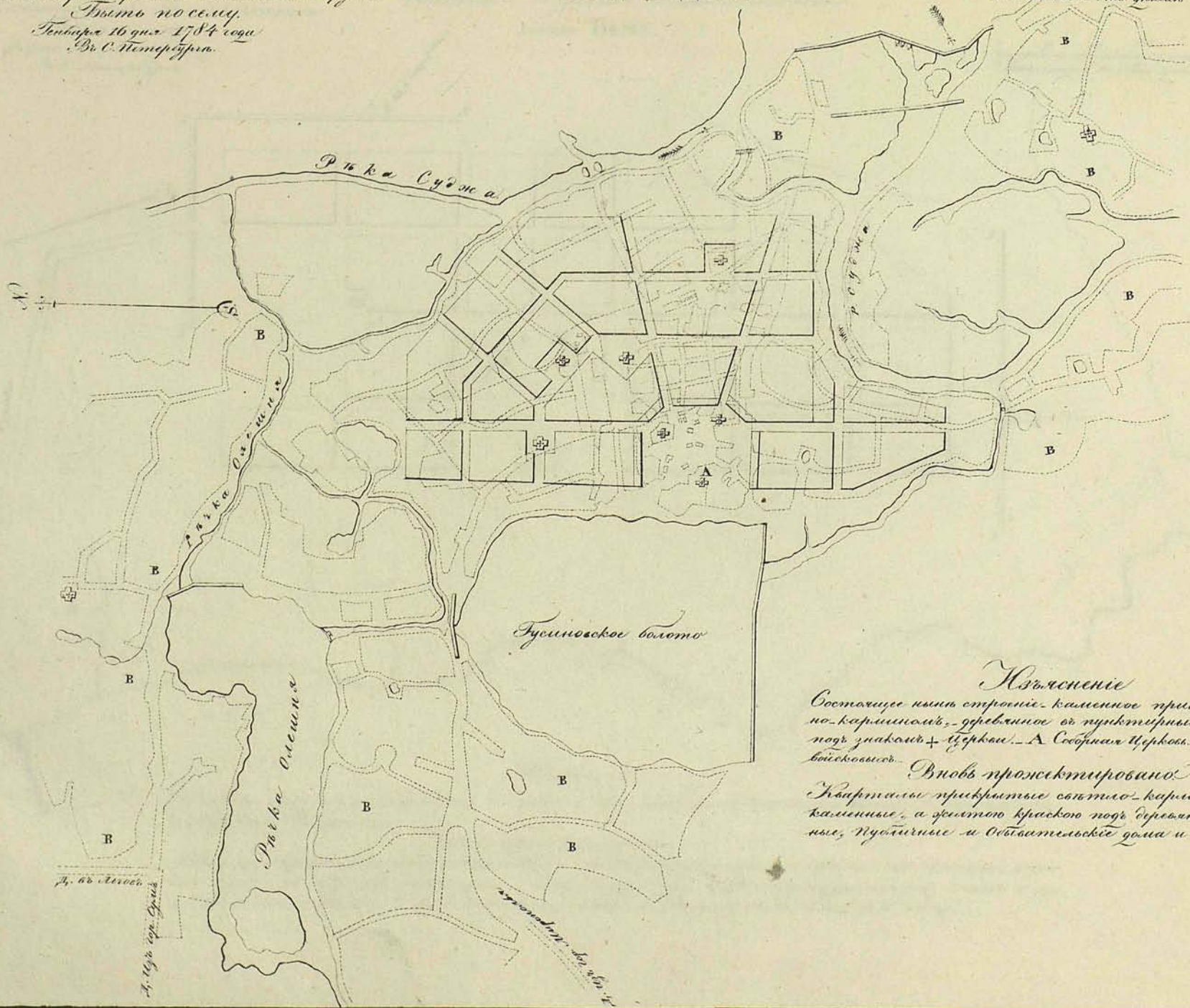
Изъясненіе

Состоящіе нынѣ строенія каменные прикрыты тѣмъ же карнишомъ, срубленные въ пунктирныхъ линияхъ, подъ знаками: + Церкви. А Казачьей Монастырской  
 вновь проектировано  
 Кварталы прикрыты тѣмъ же карнишомъ, а фронтъ краскою, подъ срубленные каменные, публичные и обывательскіе дома и прочія строенія. 1 Для  
 приспособленія мѣстѣ и прогнѣвъ казенныхъ строеній. 2 Для каменныхъ домовъ съ лавками, подъ домами. 3 Мерзвая площадь для обывающихъ на оной  
 Фришкѣ. 4 Въ видѣ и ровъ къ огражденію города.

На подлинный писемный образец  
 Его Императорского Величества рукою.  
 Титуль по селу.  
 Февраля 16 дня 1784 года  
 В С. Петербурге.

ПЛАНЪ Курскаго Намѣстничества  
 ГОРОДА СУДЖИ.

0 50 100 150 200 Саж.  
 Масштабъ въ 1/150 (или 150 Саж.)



Изъясненіе

Состоящее нынѣ строеніе каменное прикрито таль-  
 но-карнишомъ, деревянное въ проектирннхъ мѣстахъ  
 подъ знаками  $\oplus$  Церква. А Соборная Церковь. В Слободы  
 войсковыя.

Вновь проектировано

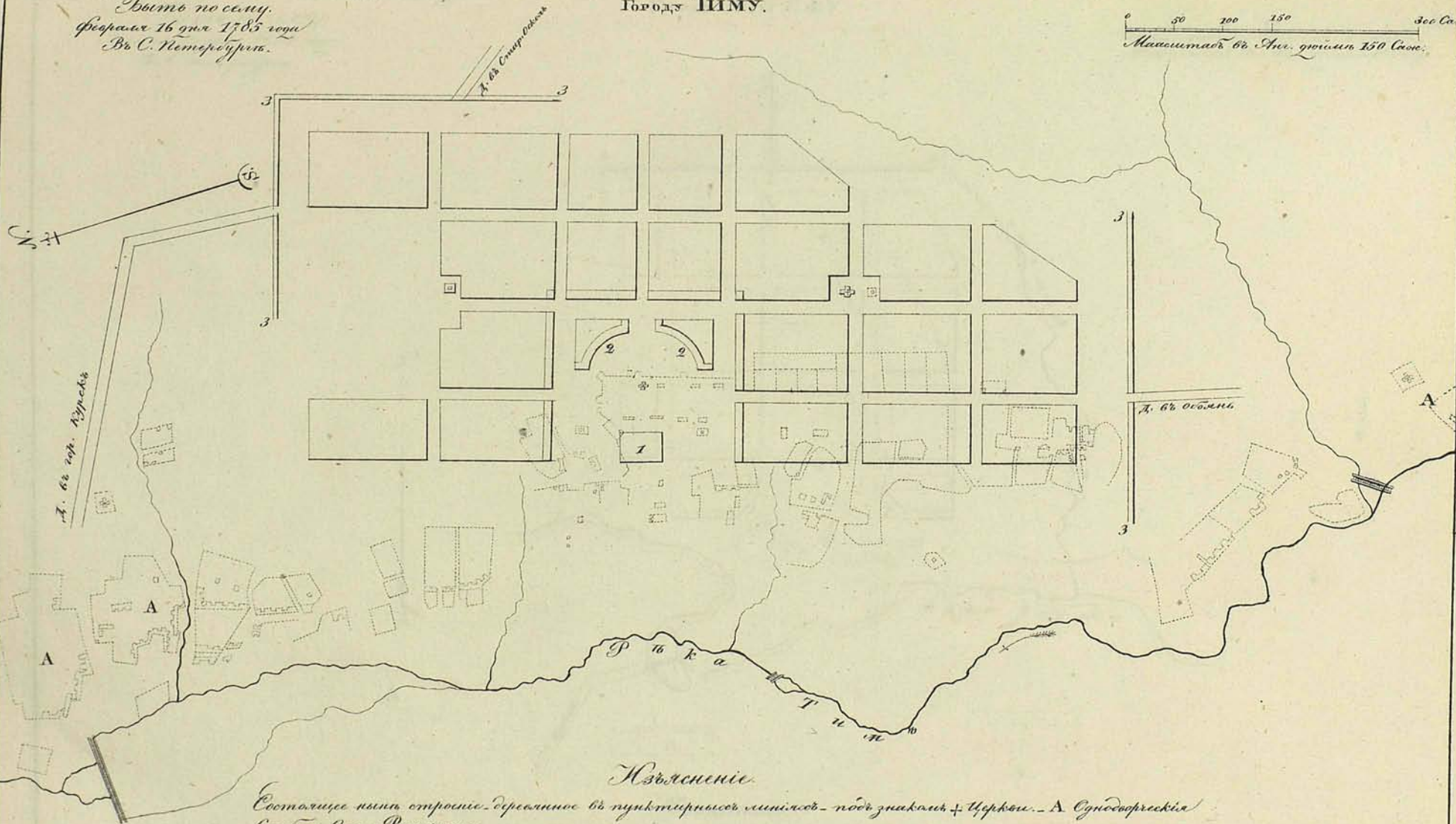
Кварталы прикриты светло-карнишомъ подъ  
 каменныи, а флигелю краскою подъ деревянныи казен-  
 ныи, Публичныи и Соборательскій дома и проч. строенія.



На подлинномъ написано собственною  
Ея Императорскаго Величества рукою:  
Божь по сему.  
Февраля 16 дня 1785 году  
Въ С. Петербургѣ.

ПЛАНЪ Курьскаго Намѣстничества  
Города ТИМУ.

0 50 100 150 200 Саженей  
Масштабъ въ Арш. дюймѣхъ 150 Саженей.



Изъясненіе.

Восточнее плана строено деревянное въ пунктирныхъ линияхъ - подъ знаками + Церкви. - А Синодальская Слобода Св. Василия.

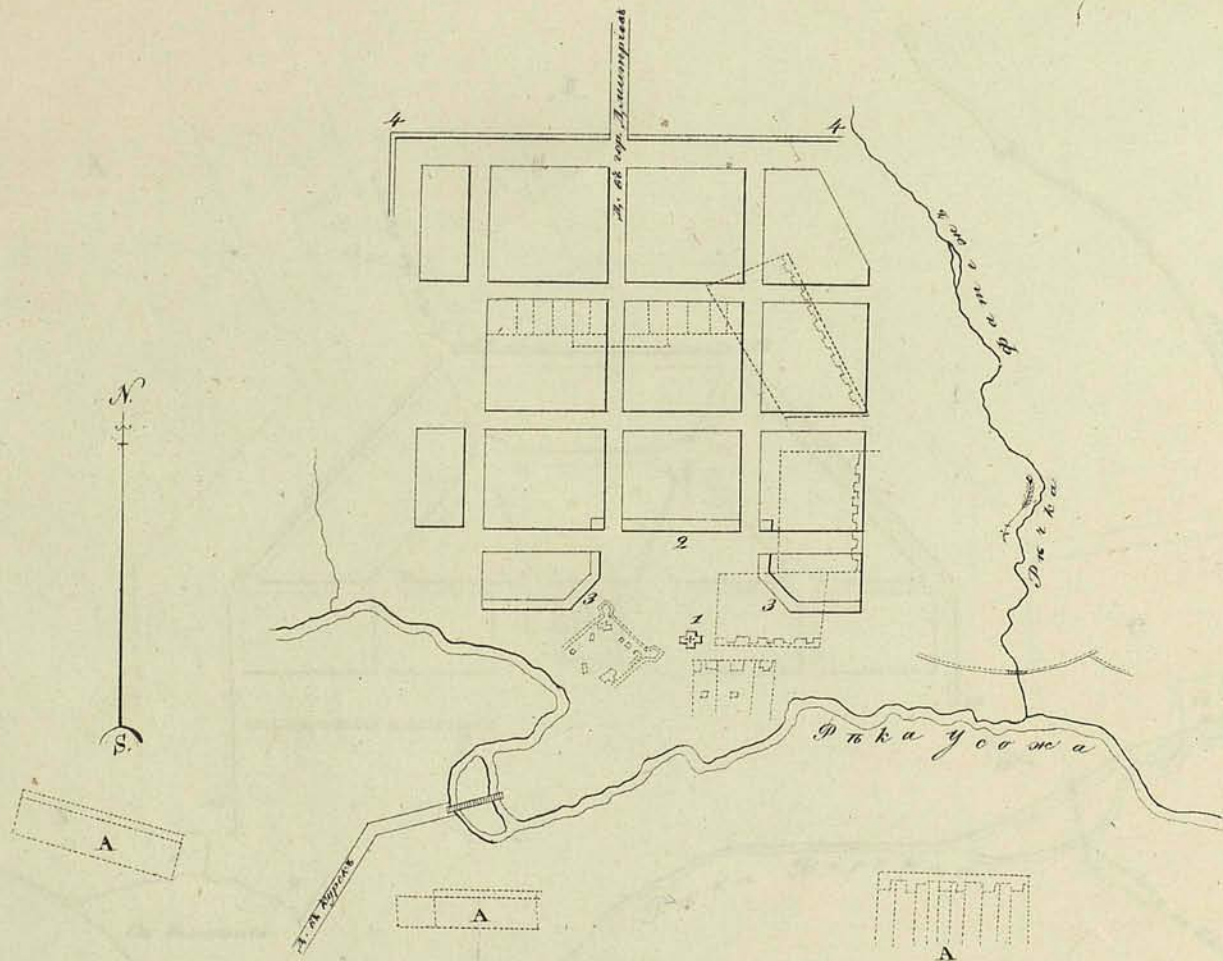
Вновь проецировано:

Кварталы прикрыты сѣткою карнизовъ подъ вышними, а желтою краскою подъ деревянными казенными, Публичные и Общественскіе дома и прогнія строения. - 1 Для присутственныхъ мѣстъ и прогнія казеннаго строения. - 2 Для торговыхъ лавокъ. - 3 Валъ и ровъ въ Ограниченіи города.

На подлинномъ написано собственною  
Ея Императорскаго Величества рукою:  
Быть по сему.  
Генваря 16 дня 1784 года  
Въ С. Петербургѣ.

ПЛАНЪ Курскаго Намѣстническаго  
Города ФАТЕЖУ.

Масштабъ въ Ар. дюймъ 150 Саженъ.



Объясненіе

Состоящее нынѣ строеніе - деревянное съ пунктирными линиями. - А Однодворческая слобода.

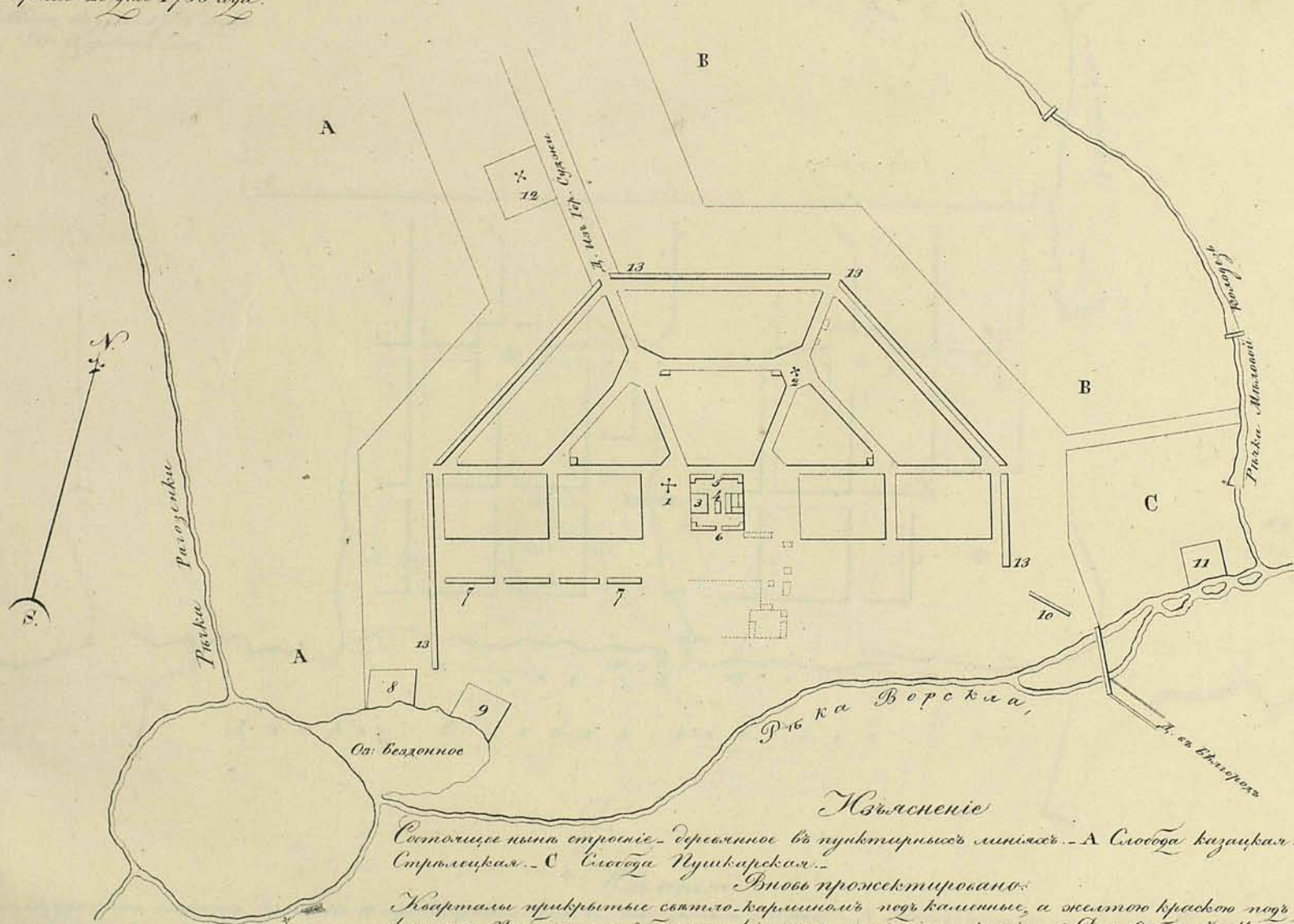
Вновь проэктировано

Киртани прикрыты сверху карнизами подъ каменные, а желтого кирпича подъ серебряными каменныя публичныя и общественыя дома и прогнѣ строения. - 1 Для Церкви. - 2 Новыя каменныя и публичныя строения. - 3 Для собственныя дачи съ лавками подъ опшью. - 4 Валъ и ровъ къ огражденію города.

ПЛАНЪ Курскаго Намѣстничества  
Города ХОТМЫЖСКУ.

Высокаимъ  
Конфирмованъ  
Апрѣля 20 дня 1786 года.

0 50 100 150 200 Саженъ  
Масштабъ въ Анг. дюймахъ 150 Саженъ.



Изъясненіе

Состоитъ нынѣ строеніе - деревянное въ пунктирныхъ линияхъ - А Слобода казацкая - В Слобода Стрѣлецкая - С Слобода Пушкарская.

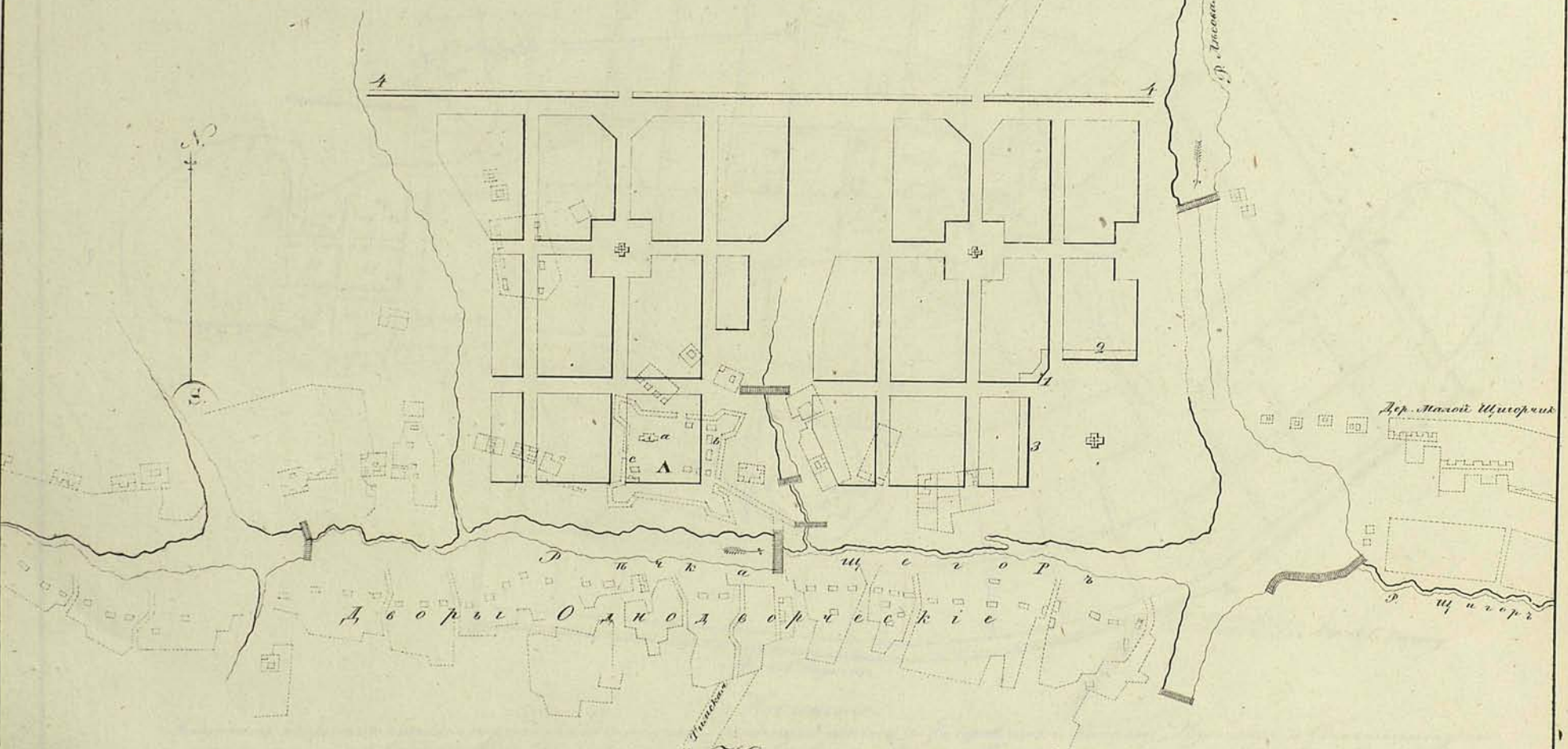
Вновь прожектировано:  
Квартиры прикрытыя сѣтло-карминомъ подъ каменныя, и желтого краскою подъ деревянныя казенныя, Пушкарныя и обывательскія дома и прочія строенія - 1 Для Соборной Церквы - 2 Для приходской Церквы - 3 Для присутственнаго мѣста - 4 Для полиціи съ полиційскими и Порожничими - 5 Для Солонина и виннаго магазейновъ - 6 Для Гостиннаго двора - 7 Для мясныхъ, рыбныхъ и Фруктовъ магазиновъ - 8 Для Скотовини - 9 Для Мясоварень - 10 Для Кузницъ - 11 Для торговель банъ - 12 Для кладбища - 13 Валъ и ровъ къ ограниченію города.

247

ПЛАНЪ Шурскаго Намѣстничества  
Городу ШИГРОВУ.

Масштабъ въ Арш. мѣрѣхъ 1:50 Сажень.

Наподробнѣе написано собственною  
Ея Императорскаго Величества рукою  
Быть по сему.  
Мая 10 дня 1785 года  
Въ Шурской Сиб.



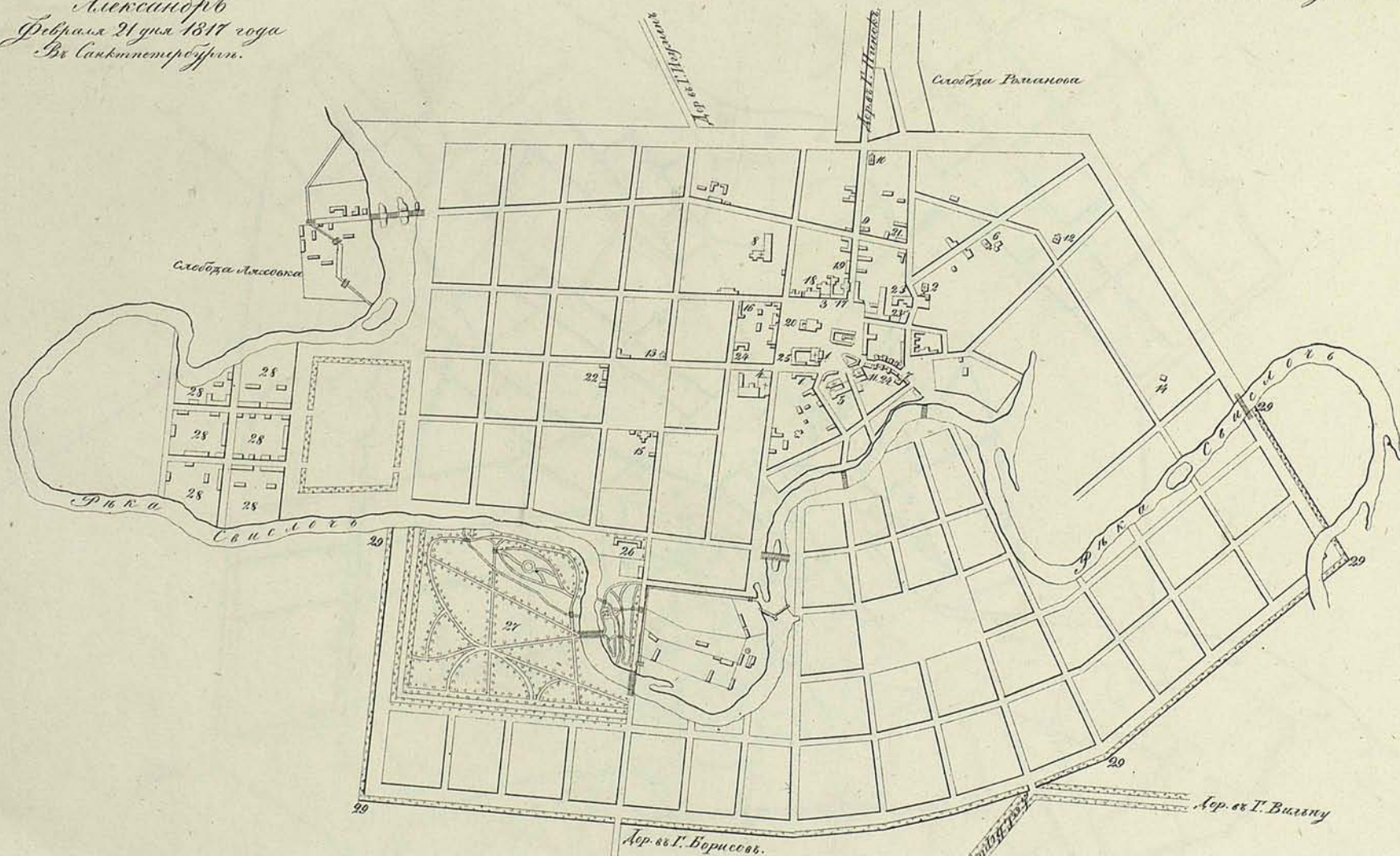
Изъясненіе

Состоитъ планъ строенія деревяннаго въ пунктирныхъ линияхъ - подѣ знаковъ + Церкви - Δ Место нынѣшняго города Шурскіа и въ тои же подѣ лит. а Церкви - в Присудотавленіи мѣста - с Солянныя и винной магазейны, кои по вѣдомости предполагаются перейти на другія мѣста.  
Вновь проижектировано  
Кварталы прикрытыя сѣтло-каршиною подѣ камешныя, а желтою краскою подѣ серебряными казенныя, публичныя и обшательскія дома и прочія строенія - 1 Для присудотавленія мѣста - 2 Для солянныя и винной магазейны - 3 Для торговыхъ лавокъ - 4 Вали и дубы въ оградѣніи города.

На подлинномъ написанъ собственноручно  
Его Императорскаго Величества рукою:  
Витъ по велю  
Александръ  
Февраля 21 дня 1817 года  
Въ Санктпетербургѣ.

# ПЛАНЪ Губернскаго ГОРОДА МИНСКУ.

0 50 100 150 200  
Арс. в. саж.  
Масштабъ въ Арш. дюймъ 200 саживъ



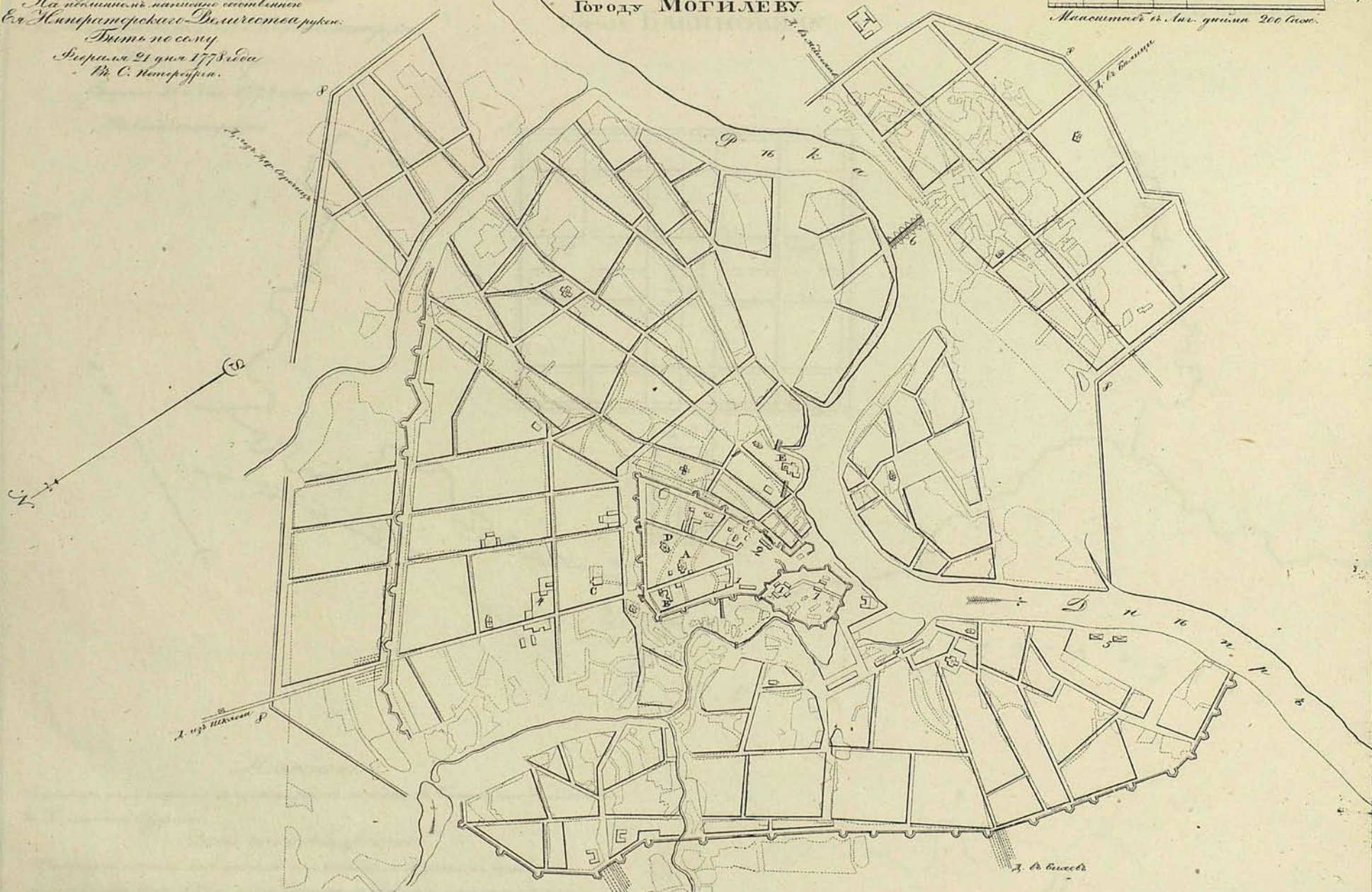
## Изъясненіе.

Кварталы покрыты софто-карнишемъ подъ каменныя, и желтою краскою подъ серебрянныя Кирпичныя, Пудлинныя и Обштатскіе дома и провіа стропилъ. 1. Соборная Греко-Россійская церковь съ иконой Св. Апостола Петра и Павла и при ней дворъ, для Губернскаго Консисторіа и Святиице и Церковно-административной. 2. Придворская Греко-Россійская церковь въ иконой Св. Василия чудотворца и Екатерины. 3. Католической Костелъ 4. Доминиканскій мужской Костелъ и Кварталъ 5. Бернардинскій мужской Костелъ и Кварталъ 6. Францисканскій Костелъ и Кварталъ 7. Бенедиктинскій Костелъ и Кварталъ 8. Бенедиктинскій женскій Костелъ и Кварталъ 9. Бенедиктинскій мужской Костелъ и Кварталъ 10. Августинскій Костелъ и Кварталъ 11. Бернардинскій женскій Костелъ и Кварталъ 12. Униатская церковь въ иконой Воскресенія Христова 13. Апостольская Кирка 14. Материнская иконой 15. Архидіецкой дворъ съ церковью 16. Католическая Семінарія 17. Дворъ Придворствителенныхъ иконой 18. Дворъ для Губернатора 19. Дворъ для Вице-Губернатора 20. Дворъ Средоваго Магистрата. Звонки Средовой Монастири и Звонковъ. 21. Дворъ Крестовой Кварталы 22. Дворъ Крестовой иконой 23. Дворъ Серпейскій иконой 24. Дворъ Шрильбургскій иконой 25. Дворъ Губернскій иконой 26. Дворъ Средоваго Магистрата 27. Средовой Сады 28. Дворъ Казаринъ. 29. Витъ и ровъ къ огражденію города.

• ПЛАНЪ Могилевскаго Наместничества  
Гор оуду МОГИЛЕВУ.

На основании плана, составленного  
Ея Императорского Величества рыцарем  
Генерал-майором  
Фердинандом 21 июля 1778 года  
Генерал-инженером  
В. С. Петровым.

Масштабъ в. Ар. дюймовъ 200. Саженъ.



З. А. Башня  
З. Б. Башня  
З. В. Башня  
З. Г. Башня  
З. Д. Башня  
З. Е. Башня  
З. Ж. Башня  
З. З. Башня  
З. И. Башня  
З. К. Башня  
З. Л. Башня  
З. М. Башня  
З. Н. Башня  
З. О. Башня  
З. П. Башня  
З. Р. Башня  
З. С. Башня  
З. Т. Башня  
З. У. Башня  
З. Ф. Башня  
З. Х. Башня  
З. Ц. Башня  
З. Ч. Башня  
З. Ш. Башня  
З. Щ. Башня  
З. Ъ. Башня  
З. Ы. Башня  
З. Ь. Башня  
З. Э. Башня  
З. Ю. Башня  
З. Я. Башня

Новоясненіе

Состоящие типъ строения каменные покрыты тесомъ, кирпичомъ, деревянное въ пунктирныхъ линияхъ, подъ знакомъ + Церкви. А Францискаго монастыря -  
В Езуитской Кляшторъ. С Кармелитской Кляшторъ. Д Коллежской Кляшторъ. Е Католическій костелъ.

Знакъ проектирования:

Кварталы покрытыя свѣтло-краснымъ подъ каменныя, а желтое красное подъ деревянныя казенныя, публичныя и обывательскія дома и прочие строения.  
1 Для присутственныхъ местъ. 2 Для военнаго склада. 3 Для солдатскихъ и мясныхъ рядовъ. 4 Для коюбачности и солоннаго магазина. 5 Для  
Состоящихъ. 6 Мостъ чрезъ Пиборъ. 7 Для Магарита. 8 Дверь и полъ къ огражденію города.

ПЛАНЪ Могилевскаго Намѣстничества

Городу БАБИНОВИЧУ.

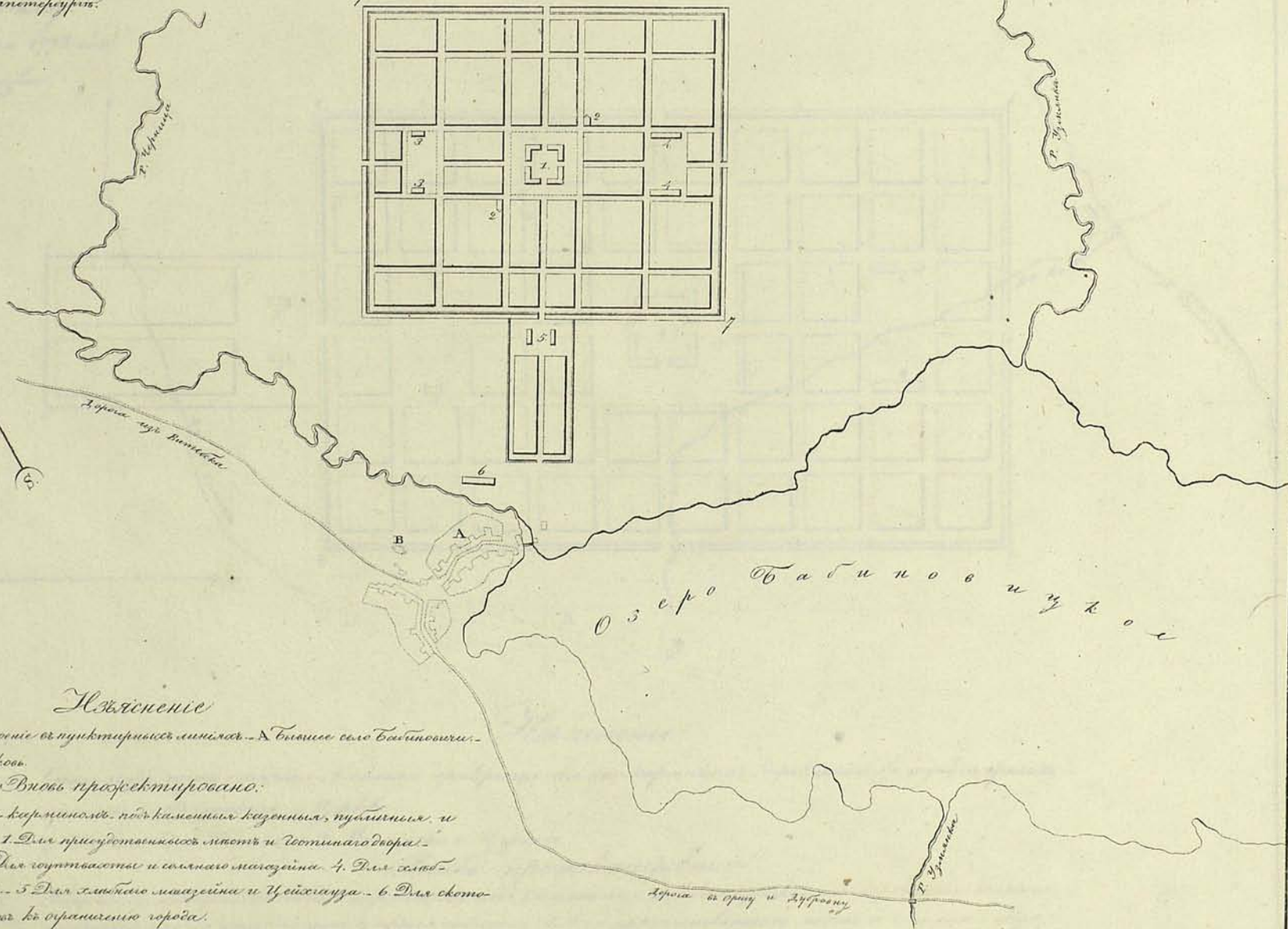
0 50 100 150 200 250 Саженъ  
Масштабъ 1:25000

На подобии, какъ написано собственною  
Ея Императорскаго Величества рукою.

Быть по сему.

Февраля 21<sup>го</sup> дня 1778 года

Въ Санктпетербургѣ.



Изъясненіе

Состанутъ штыкѣ отъ пунктирныхъ линий. А бывшее село Бабиновичи.

В Улятская Церковь.

Вновь проектировано.

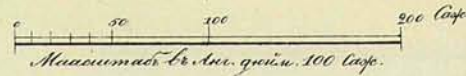
Прикрытое свѣтло карнизовъ, подъ каменными казенными, публичными, и  
свѣтлицами дома. 1 Для присутствіи мѣстнаго и востанова двора.

2 Для Церкви. 3 Для конюшенъ и солданаго магазейна. 4 Для салоб-

ныхъ и мясныхъ рядовъ. 5 Для солданаго магазейна и Цейхауза. 6 Для ското-  
бойни. 7. Валъ преса къ огражденію города.

ПЛАНЪ Могилевскаго Намѣстничества.

Городу БѢЛИЦЫ.

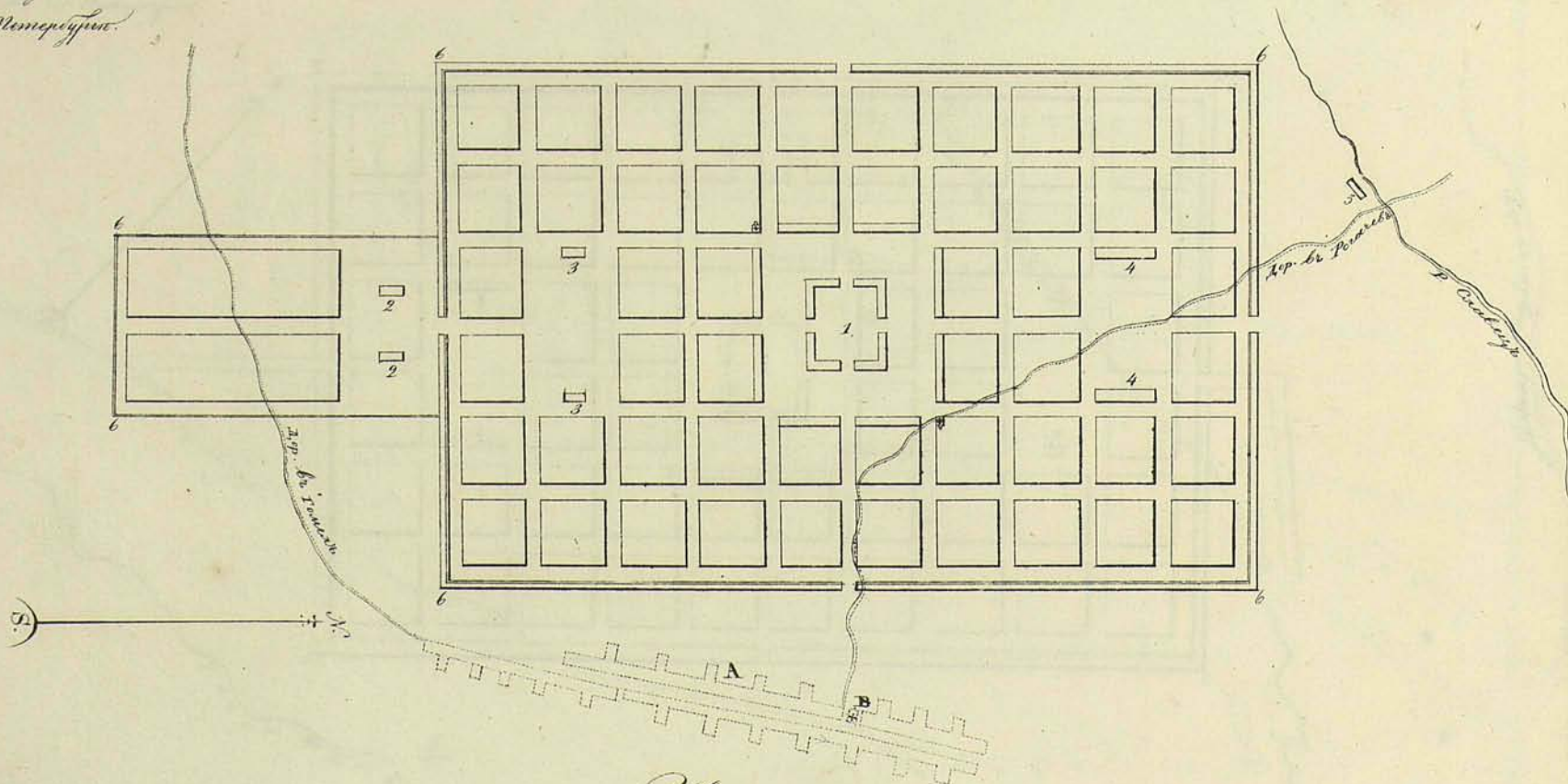


На планъ сей написанъ собственноручно  
Ея Императорскаго Величества фрунзы:

Грота по сану.

Февраля 21 дня 1778 года.

Въ С. Петербургѣ.



Изъясненіе

Состоятъ планъ строгости каменное прикрыто тѣмно-карминомъ, деревянное въ пунктѣхъ и въ линияхъ подѣ знаковъ + Церкви.

А. Дѣлится Село Тѣмныи В. Униатская Церковь.

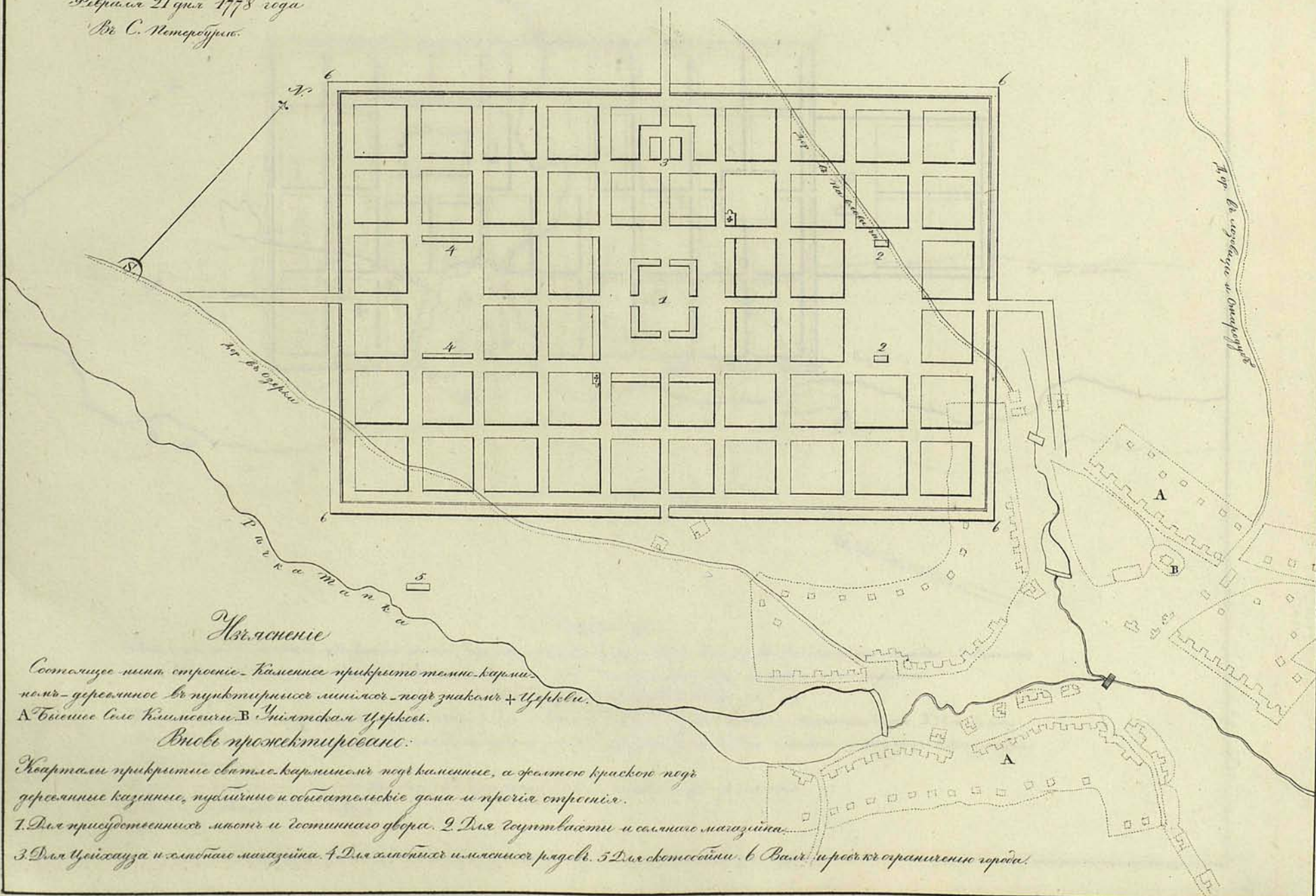
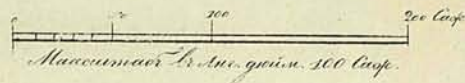
Вновь проектировано.

Кварталы прикрыты свѣтло-карминомъ подѣ каменныи, а желтое краскою подѣ деревянными казенныи, публичныи и собственныи дома и прочія строения. 1. Для прилежавшихъ лицъ и востановки двора. 2. Для сапожной мастерской и кузницы. 3. Для сукотвательства и солонного мастерской. 4. Для сапожной и мясной рѣдѣи. 5. Для скотобойни. 6. Валъ и ровъ къ огражденію города.



На подлинномъ написано собственноручно  
Ея Императорскаго Величества рукою  
Пити по саму  
Февраля 21 дня 1778 года  
Въ С. Петербургѣ.

ПЛАНЪ Могилевского Наместничества  
Городу КЛИМОВИЧУ.



Изъясненіе

Состоятъ изъ строеніе каменное покрыто талью карми,  
полъ-деревянное въ пунктирныхъ линияхъ подъ знакомъ + Церкви.  
А Бывшее село Климово. В Успенская Церковь.

Вновь проектированы:

Кварталъ покрытый свѣтло карминомъ подъ каменное, а фальшю красною подъ  
деревянные казенные, публичныя и общественныя дома и прочія строенія.

- 1 Для присутственныхъ местъ и гостиницаго двора.
- 2 Для кондитерской и саломного магазейна.
- 3 Для чайнаго и саломного магазейна.
- 4 Для саломного и мясного рядовъ.
- 5 Для световой.
- 6 Валъ и ровъ къ огражденію города.

На подлинномъ написано собственною  
Ея Императорскаго Величества рукою:

ПЛАНЪ Могилевскаго Намѣстничества

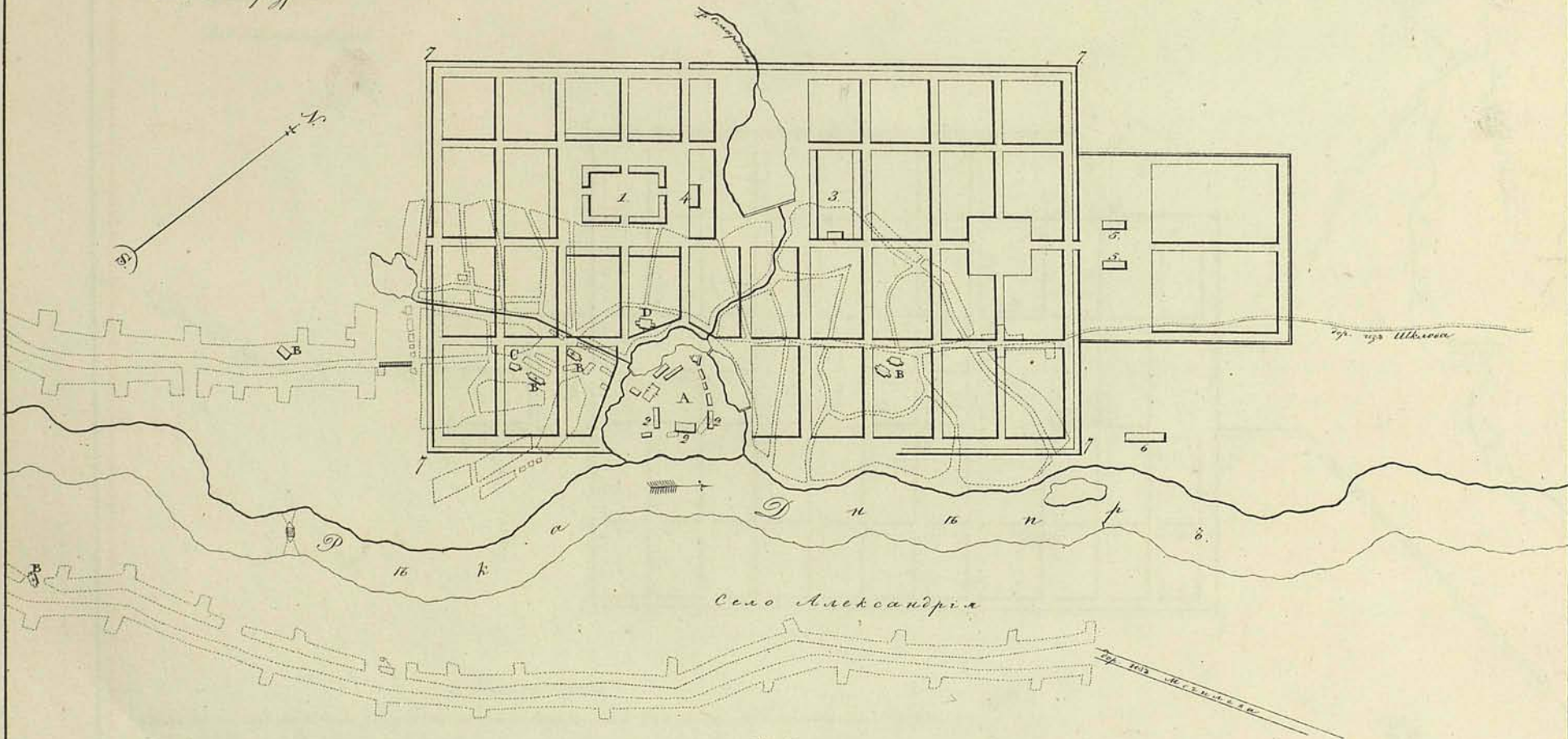
Городу КОПЫСИ.

Быть по сему.

Февраля 21<sup>го</sup> дня 1778 года

Въ Санктпетербургѣ.

50 100 200 Саженъ  
Масштабъ къ Ар. Дойма 100 Саженъ.



Изъясненіе

Состоющае ныне строеніе прикрито тѣмъ же фелтою краскою деревянное. А Замокъ. В Благодѣтельная Церковь. С Китай-  
скій востокъ. Д Каменская церковь. Въ прикритиныхъ линияхъ старое деревянное обывательское строеніе.

Вновь проэктировано:

Прикритое свѣтлою курминомъ, подъ каменныя дома. 1. Для приустройства пива и Тютюнаго двора. 2. Для Запка  
3. Для саломыи и мяснойя рядовъ и солнаго магазина. 4. Для гонимости. 5. Для хлебнаго магазина и Цейсгауза.  
6. Для скотоводни.


Кварталы прикритыя фелтою краскою подъ деревянныя обывательскія и протія строенія.

7. Вѣжъ и ровъ къ ограниченію города.

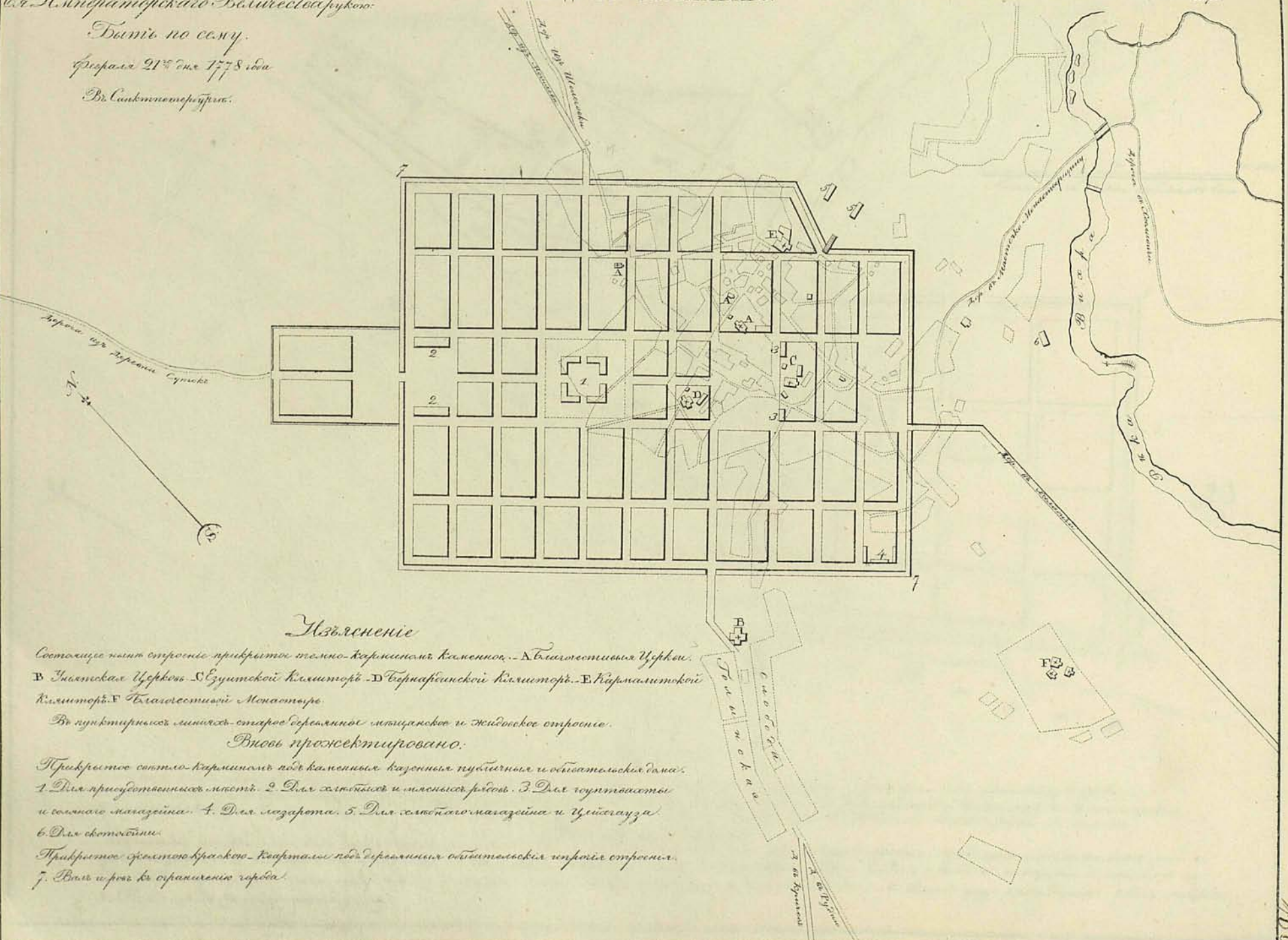
62/1

ПЛАНЪ Мстиславскаго Намѣстничества

Городу Мстиславлю.



На подобиию и написано собственною  
Ея Императорскаго Величества рукою  
Быть по сему.  
Февраля 21<sup>го</sup> дня 1778 года  
Во Санктпетербургѣ.



Изъясненіе

Состоитъ нынѣ строеніе прикрытое светло-красными каменными, - А Благовѣстная Церковь.  
В Знаменская Церковь - Свѣтской Коллегіи, - Д Варнавинской Коллегіи, - Е Кармалитской  
Коллегіи, - Ф Ткальскоу Монастырю.

Во пунктирныхъ линияхъ старое березнякомъ мѣщанское и жидовское строеніе.

Вновь прожектировано:

Прикрытое светло-красными подъ каменными казенныя публичныя и обывательскія дома.  
1 Для присутственныхъ мѣстъ. 2 Для солдатскихъ и мясныхъ рядовъ. 3 Для гонимости  
и солданаго магазейна. 4 Для лозарота. 5 Для солдатскаго магазейна и Цѣлительнаго  
6 Для свѣтлицы.

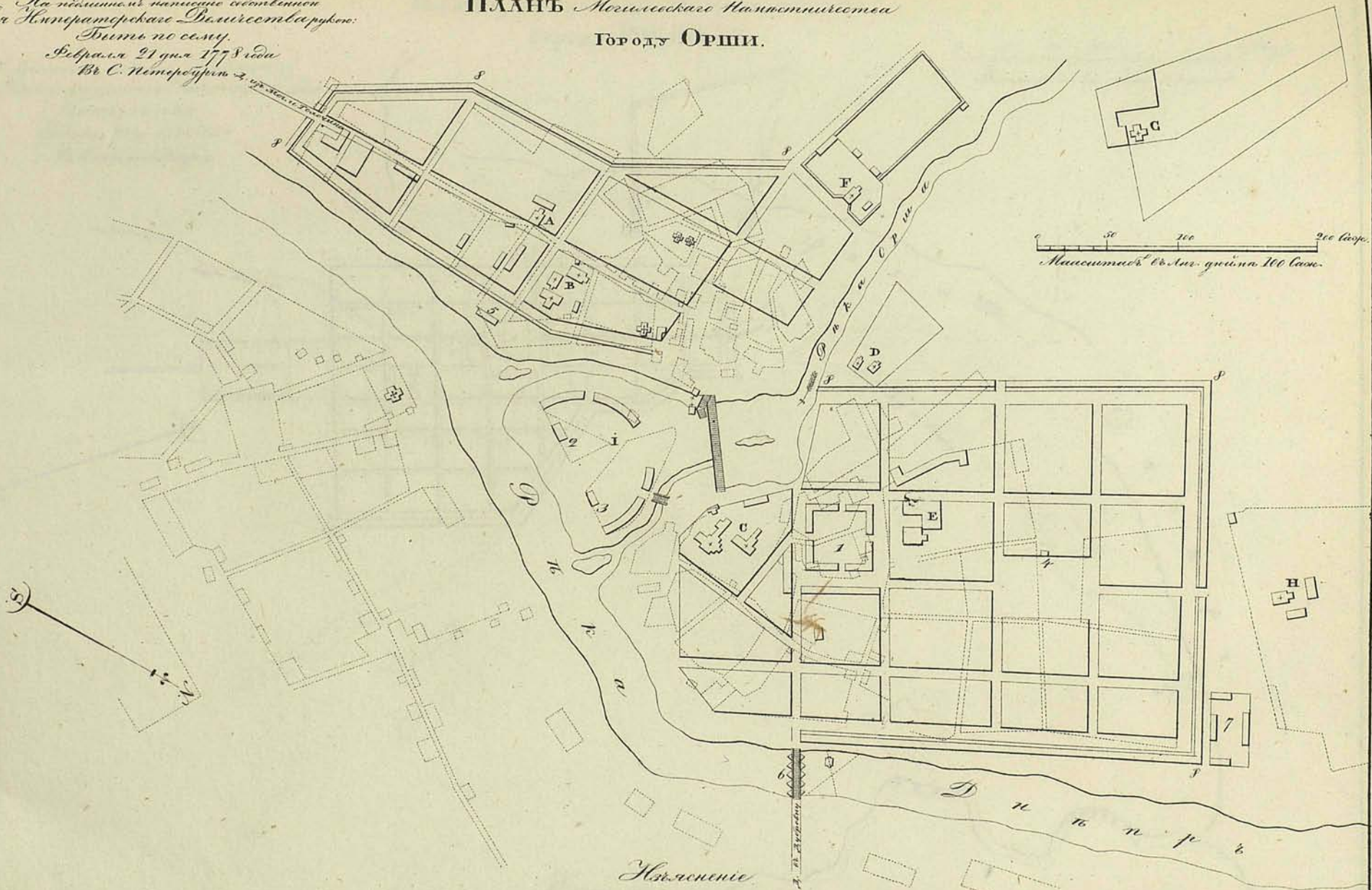
Прикрытое светло-красною - Кварталами подъ березнякомъ обывательскія и прочія строенія.

7 Вѣли и ровъ къ огражденію города.

180

На основании написанного сообщением  
Ея Императорскаго Величества рукою:  
Битль по плану  
Февраля 21 дня 1778 года  
Въ С. Петербургѣ

ПЛАНЪ Московскаго Наместничества  
Города ОРШИ.



Изъясненіе

Состоятся иныя строения - каменные прикрыты тѣмъ же каменьямъ - деревянные въ публичныхъ мѣстахъ - подъ знакомъ + церкви -  
 А Францисканскій Кляшторъ - В Доминиканскій Кляшторъ - С Езуитской Кляшторъ - Д Бернардинской Кляшторъ - Е Триинитарской  
 Кляшторъ - Г Вазимиланской пуржевскій Кляшторъ - Г Византийскій женскій Кляшторъ - Н Костелъ Миссіонерскій - І Замокъ.

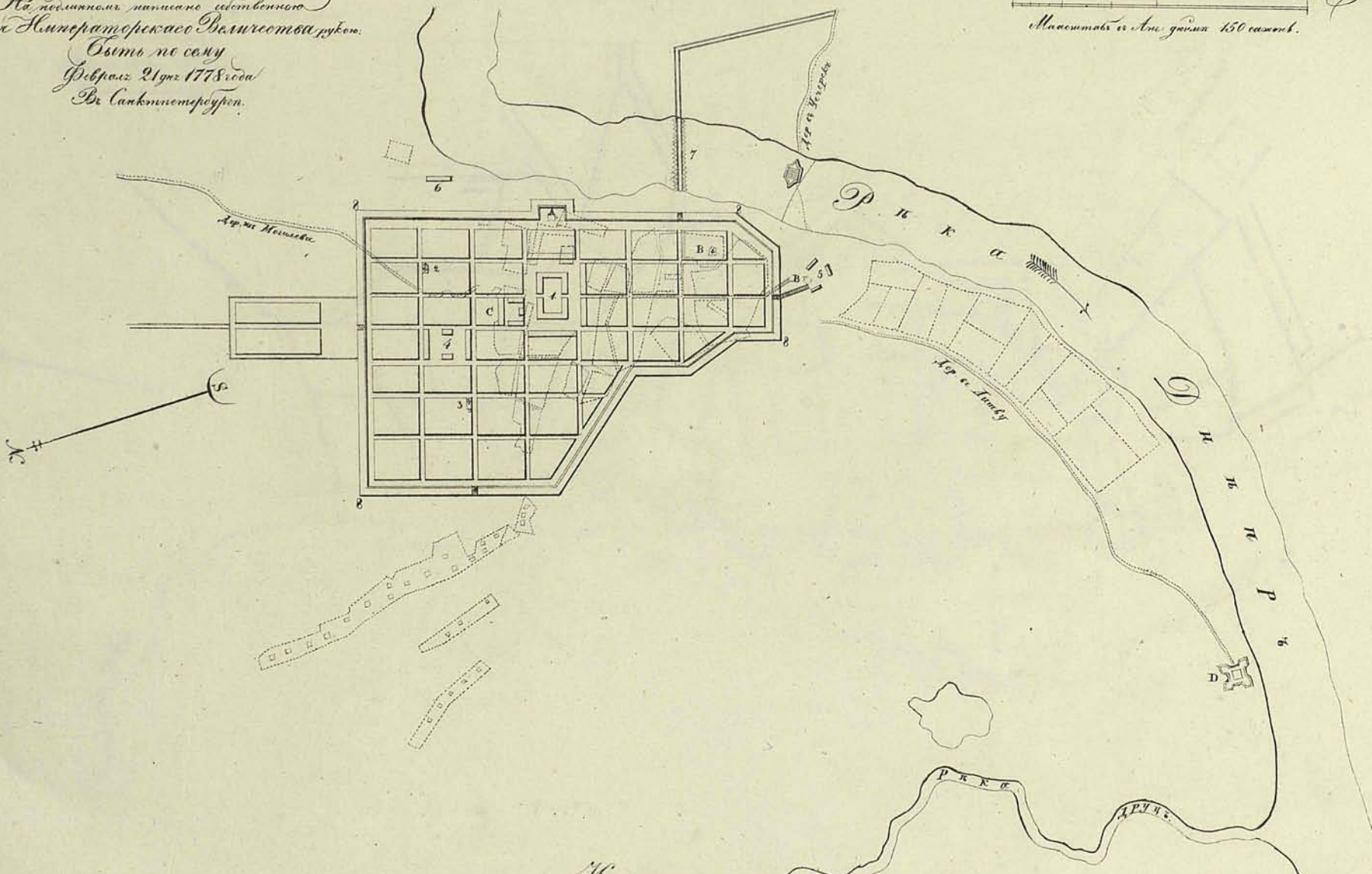
Въносъ прожектированъ

Кварталы прикрыты свѣтло-каменьямъ подъ каменьямъ, а желтого краскою подъ деревянными казармы, публичныя и собиладельскія дома и  
 прочія строения. 1 Площади для постройки на своей присутственныхъ мѣстѣ и Коштиннаго двора. 2 Для сельскаго магазина и конной лав-  
 кѣ. 3 Для цѣпкоузда, свѣтлаго магазина и мясной лавкѣ. 4 Футовъа. 5 Для скотобойни. 6 Мостъ чрезъ рѣку - Днѣпръ. 7 Для лаварѣла.  
 8 Валъ и ровъ къ огражденію города.

ПЛАНЪ Московскаго Наместничества  
Городу РОГАЧЕВУ.

На подлинномъ писане собственнаго  
Ея Императорскаго Величества рукою.  
Възъмъ по плану  
Февраля 21 гора 1778 года  
Въ Санктпетербургѣ.

0 50 100 150 200  
Масштабъ въ Арш. дюймъ 150 сажень.



Изъясненіе.

Состоитъ изъ пяти стрѣнокъ каменныхъ прикрыто тѣсно-каркиномъ, Деревяныя въ пунктирныхъ линияхъ. Подъ знаками: Церквы. А. Спасо-Семіовская Церковь. В. Успенская Церковь. С. Никитинъ Домъ. Д. Фортификація

Вновь проектировано:

Кварталы прикрытыя свѣтло-каркиномъ подъ камнями а зданія красныя подъ Деревянныя Казенныя, Пудовныя и Сѣмиварскія дома и прочія строения

1. Для Приготовительныхъ ипотекъ и Гостиннаго Двора. 2. Для Претскаго Церквы. 3. Для Католическаго Костела. 4. Для Кибичскихъ и Мхонскихъ прудовъ, Сельскаго Магазины и Саудитварствъ. 5. Для Кибичаго Магазины и Цейглауза. 6. Для Скотовойни. 7. Мостъ чрезъ Р. Днѣпръ. 8. Вали и ровы къ огражденію Города.

ПЛАНЪ Московскаго Намѣстничества

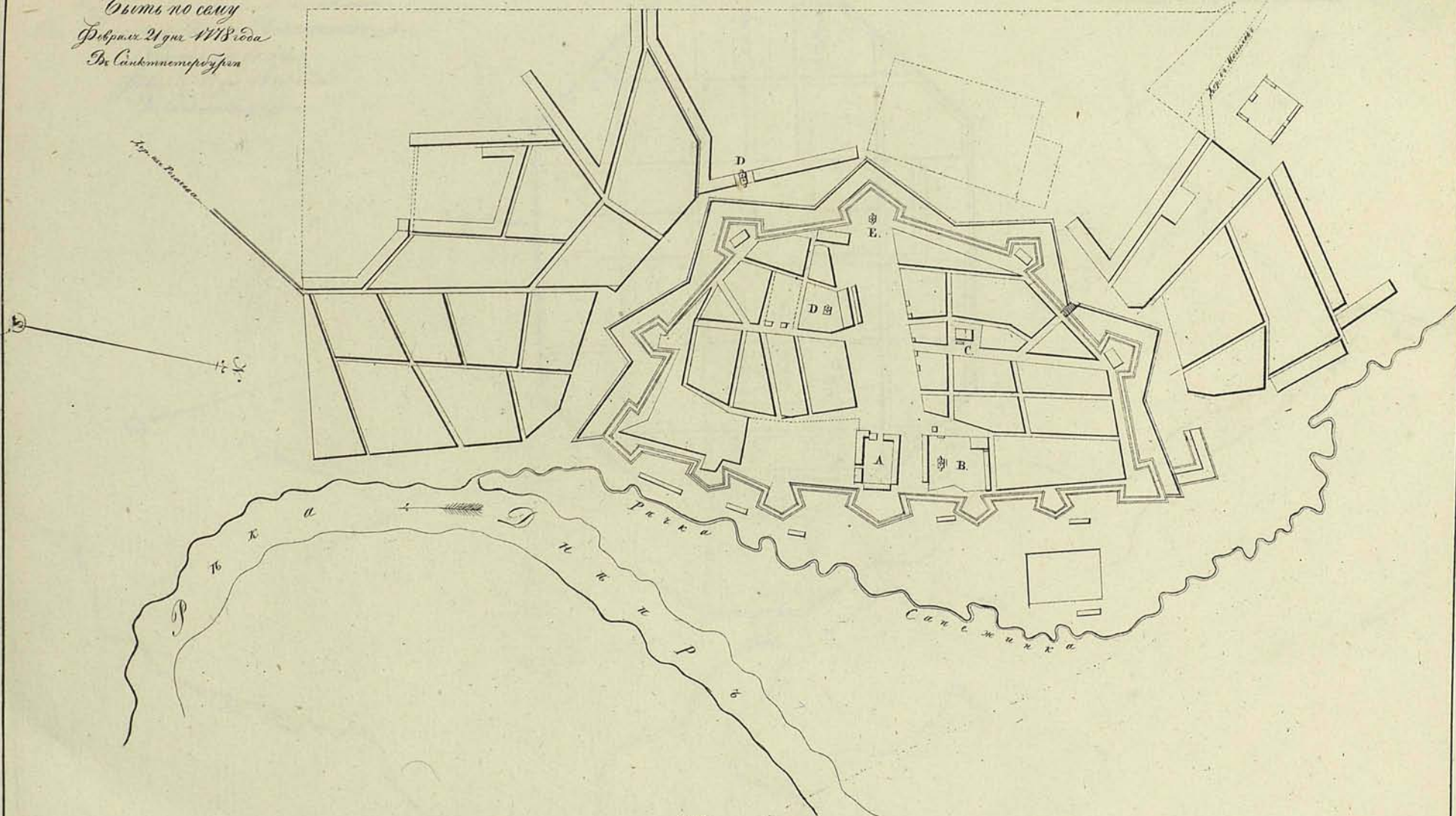
Городу СТАРОМУ БЫХОВУ.

50 100 200 саж.

Масштабъ въ Арш. дюймѣхъ 100 сажени

На подлинномъ написано собственномъ  
Ея Императорскаго Высочества рукою

Быть по сему  
Февраля 24 дня 1778 года  
Въ Санктпетербургѣ

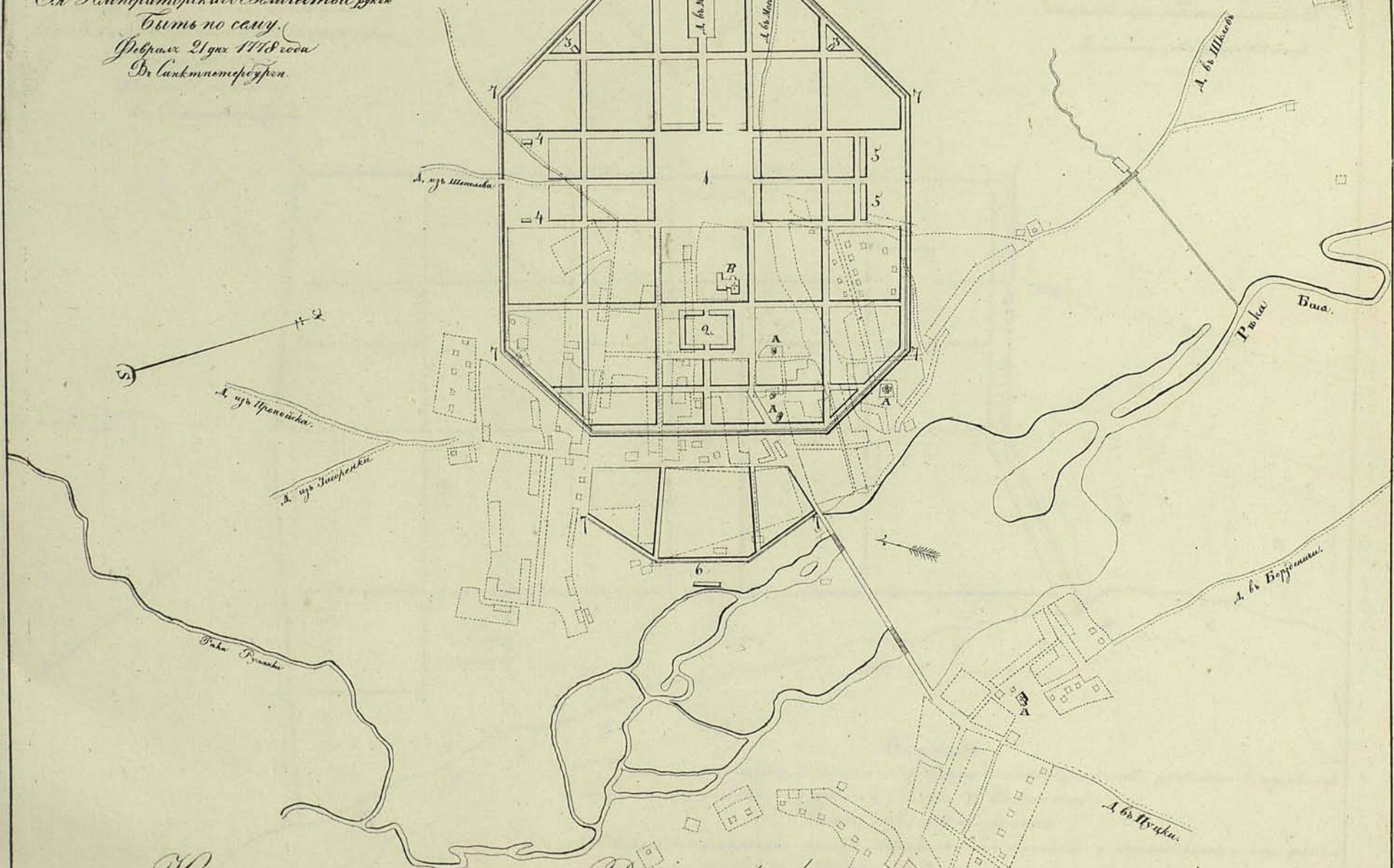
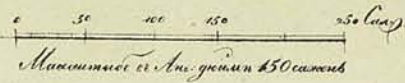


Объясненіе:

Состоитъ изъ двухъ стрѣлищъ прикрытыхъ тѣсно-каменнымъ каменномъ - А Застава В Каталицкий Костелъ  
С. Жидовская Школа. - Прикрытое тѣсно-дѣломъ краскою-деревиномъ. - D Благовостивихъ цурквы. Е Униатская цурквы  
Въ горныхъ гортахъ - существующи стрѣлищъ въ Крѣпости и Форштадтѣ  
Какъ Городъ сей полагается быть укрѣпленнымъ, то и не надлежитъ въ ономъ никакаго новаго стрѣлищъ, которое  
будетъ проектировано, съему въ Милости Крѣпости.

ПЛАНЪ Московскаго Намѣстничества  
Городу ЧАУСЬ.

На подлинномъ написано собственномъ  
Ея Императорскаго Величества рече  
Быть по сему.  
Февраля 21 дня 1778 года  
Въ Санктпетербургѣ.



**Изъясненіе**  
Состоитъ поны стрѣныя каменные прикрыто  
тѣмъ каменныя Деревяныя - въ пунктирныхъ  
линіяхъ поодъ знакамъ Церкви А Свѣтлицы  
церкви Б Кармалитской клинаторъ.

**Вновь прожек-**  
Кварталъ прикрытыя свѣтло-карманомъ  
поодъ каменныя-желтою краскою поодъ серебряныя  
каменныя публичныя особа тѣмъ іскіе дома и проія  
стрѣныя 1. Для присутственныхъ мѣсть. 2. Для

**мировано.**  
Ботаникаго двора 3. Для Урядоваго и  
хлѣбнаго магазейна. 4. Для Табулважты  
и Свѣтнаго магазейна. 5. Для хлѣбныхъ  
и мясныхъ рядовъ въ ономъ строеніи къ  
ограниченію города.

ПЛАНЪ Могилевскаго Намѣстничества  
Городу ЧЕРЕКОВУ.

На подлинной писани собственном  
Ея Императорскаго Величества рукою.

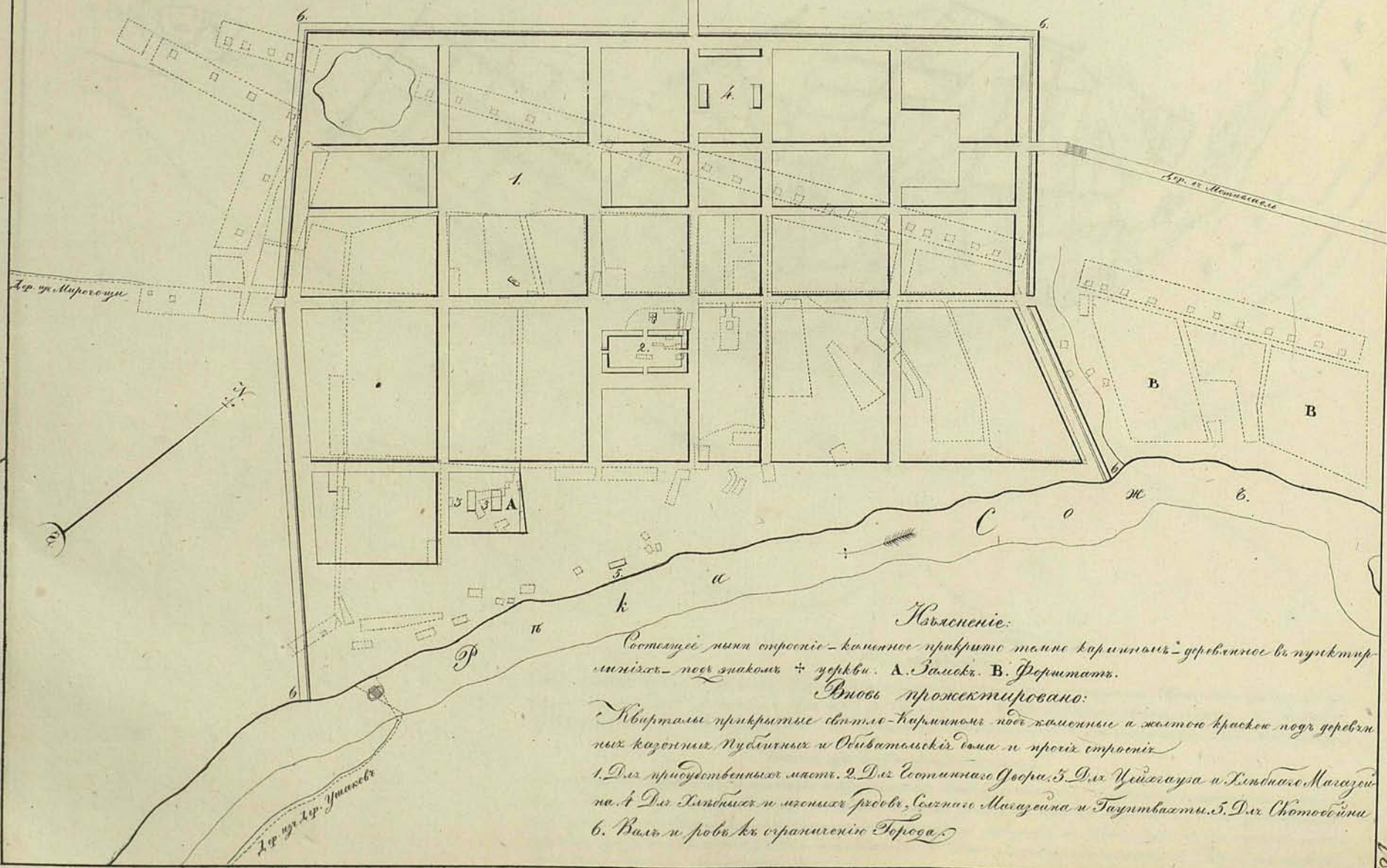
Быть по сему.

Февраля 21 дня 1778 года

Въ Санктпетербургѣ

0 50 100 200 Сажен.

Масштабъ съ Арш. дюймовъ 100 сажень.



Къясненіе:

Восточнее рынка строемъ — каменное прикрытие талие карнизовъ — деревянное въ пунктир-  
линиях — подъ знакомъ + церкви. А. Земскія. В. Ферменты.

Атмосъ прожектировано:

Кварталамъ прикрытие свѣтло-кариповое подъ каменнымъ и желтое красное подъ деревян-  
ныхъ казенныхъ публичныхъ и Обывательскихъ дома и прочихъ строеніяхъ

1. Для присутственныхъ местъ. 2. Для Свѣтлицы Города. 3. Для Училища и Книжного Магази-  
на. 4. Для Книжныхъ и издѣльныхъ прѣобвѣ, Свѣтлицы Магазиновъ и Табуриновъ. 5. Для Чтотобойни.  
6. Валъ и ровъ къ огражденію Города.



На подлинномъ написано собственноручно  
Ея Императорскаго Величества рукою.  
Быть по сему.  
Апреля 13 дня 1770 года  
Въ Царскомъ Селѣ.

# ПЛАНЪ Губернскаго Города НИЖНЕМУ НОВГОРОДУ.

с 50 100 150 200 250 300 600  
Масштабъ въ Арш. думн. 300 Саж.



## Изъясненіе

Состоитъ изъ нынѣ строенаго: каменнаго покрытаго тѣмъ карминомъ, деревяннаго въ архитектурныхъ линияхъ, подъ знаменомъ Церковн. А Крепость. В Губернская канцелярія. С Губернаторская домъ. Д Министратъ. Е Печерской Монастырь. Ф Филимоновской Монастырь.

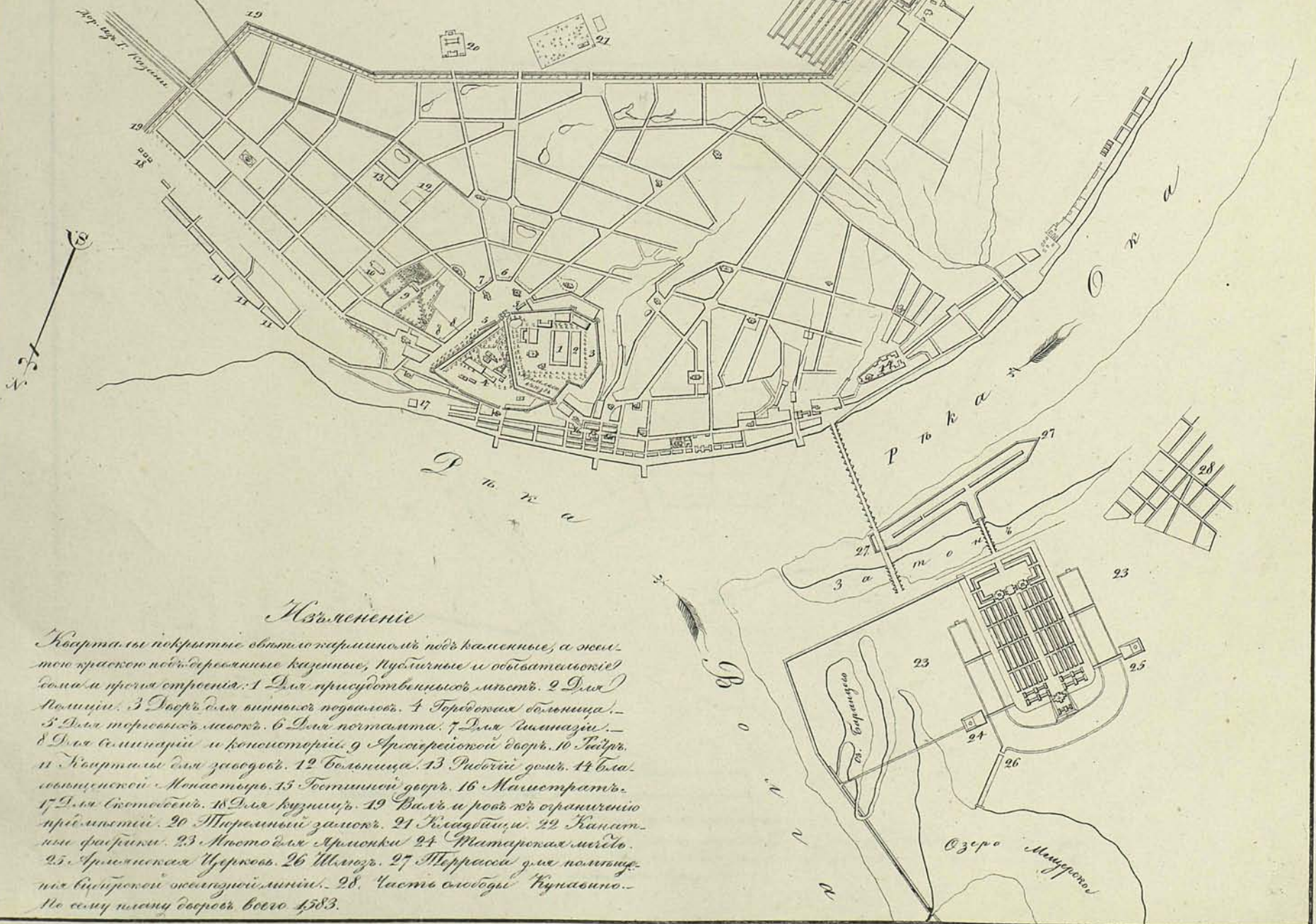
## Вновь проектировано:

Кварталы покрытыя свѣтло карминомъ, подъ каменныя, а жилища краскою подъ деревянныя казины, публичныя и богательскія дома, и прочія строения. Все пространство около крепости ограничено линіею & названо городомъ, а прочія части за оныя линію назвать предметными: 1 Для кладовыхъ. 2 Для торговыхъ маетъ. 3 Не болѣе рай, для ограниченія предметной.

Наблюдениямъ написано собственною  
Его Императорскаго Величества рукою:  
Быть по сему.  
Александръ  
Февраля 28 дня 1824 года  
Въ С. Петербургѣ.

ПЛАНЪ Губернскаго Города  
НИЖНЕМУ НОВГОРОДУ.

0 50 100 150 200 250 300  
Масштабъ въ Арш. дюйм. 300 Сажен.



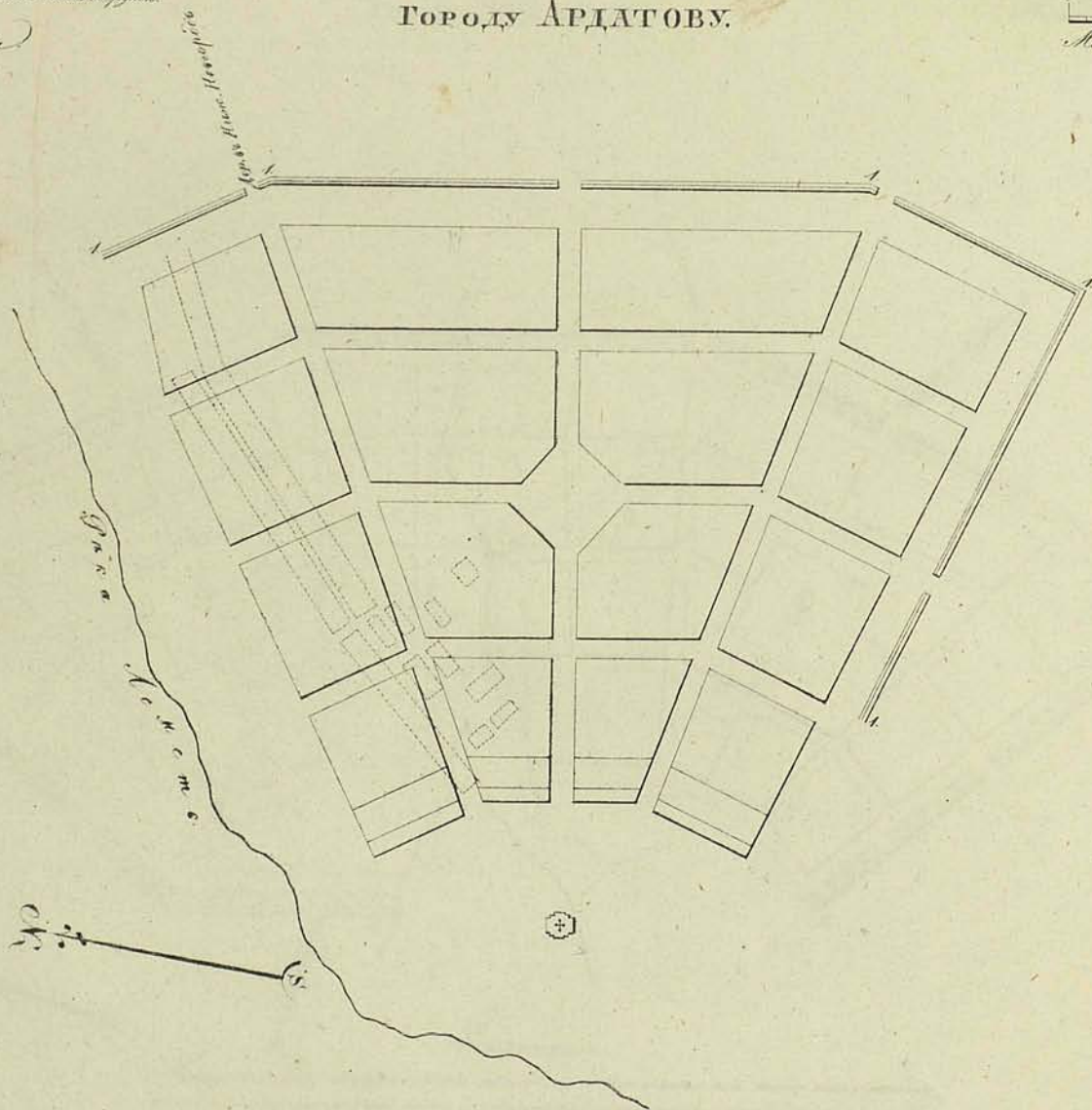
Изъясненіе

Кварталы покрыты свѣтлопаршиною, подъ камнями, а жем-  
тою краскою подъ деревянныя казенныя, публичныя и обывательскія  
дома и прочія строения: 1 Для присутственныхъ мѣстъ. 2 Для  
Полиціи. 3 Дворъ для винной подвала. 4 Горювская больница. —  
5 Для торговельнаго мѣсто. 6 Для почтамта. 7 Для гимназій. —  
8 Для семинарій и консисторій. 9 Архидіецкой дворъ. 10 Квѣръ.  
11 Кварталы для заводовъ. 12 Больница. 13 Рыбной дворъ. 14 Бла-  
говѣщенской Монастырь. 15 Гостиной дворъ. 16 Магистратъ.  
17 Для свѣтоотенъ. 18 Для кузницъ. 19 Валъ и ровъ къ огражденію  
пріемныхъ. 20 Стрѣлный замокъ. 21 Кладбище. 22 Канат-  
ныя фабрики. 23 Апостола Армонка. 24 Митрополитская мѣсто.  
25 Армянская Церковь. 26 Школы. 27 Стрѣлная для полков-  
ныхъ въѣздовой осадной линіи. 28 Часть свободы Кунавино.  
По сему плану дворы всего 1783.

На основании писемъ собственномъ  
Ея Императорскаго Величества указомъ:  
Быть по сему.  
Марта в днѣ 1784 года  
Во Санктпетербургѣ.

ПЛАНЪ Нижегородскаго Наместничества  
Городу АРДАТОВУ.

Масштабъ въ Аршинъ и 100 саженъ:  
50 100 200



Изъяснение:

Составляе крѣпостное — въ пунктирныхъ линияхъ

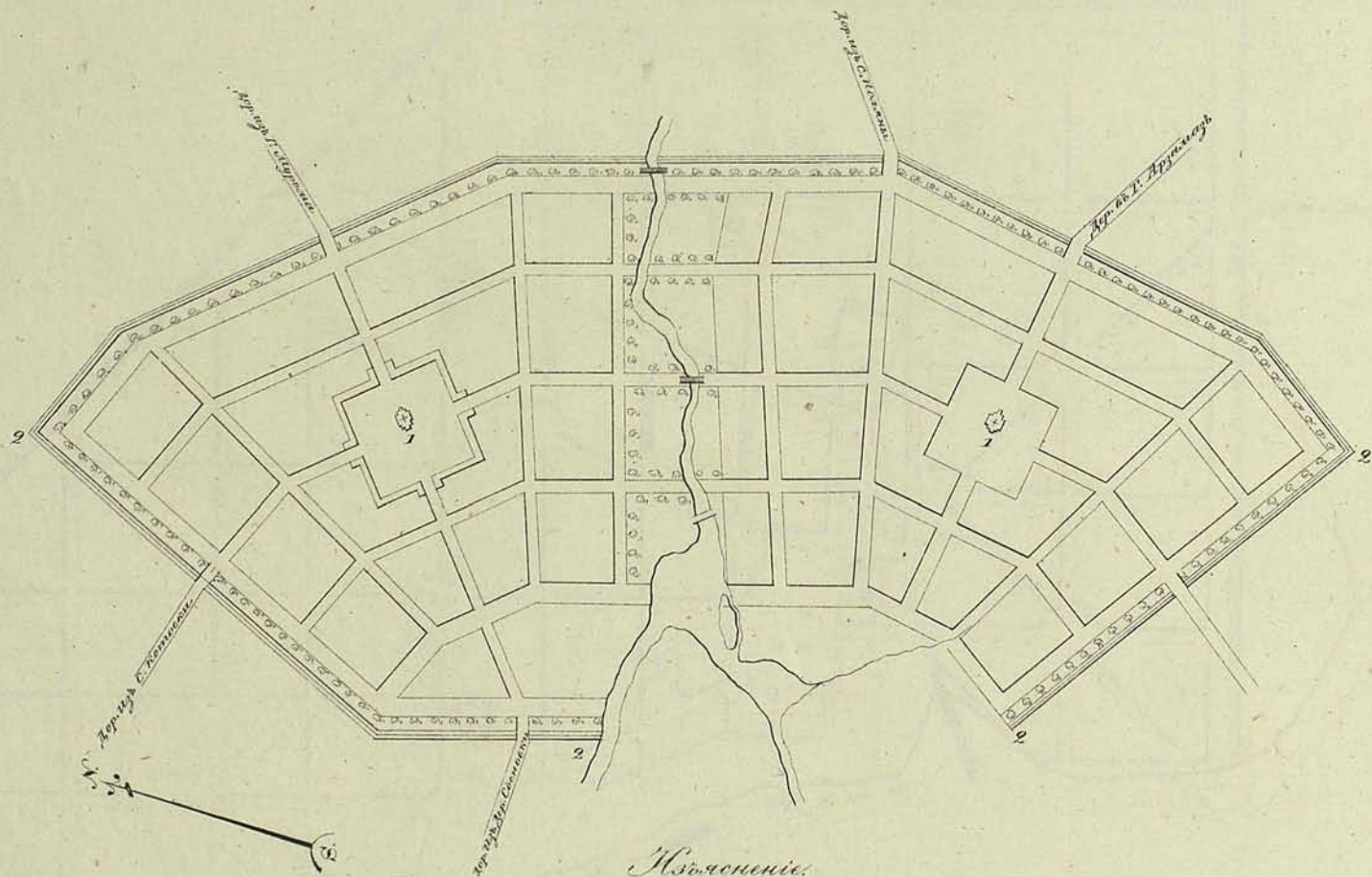
Вновь проектировано:

Кварталы накрытые садами — Каринный подъ Клепичныи, а жолтею краскою подъ дере-  
вянныи Клепичныи, Пудовичныи и Сидоровичныи дома и протія строения. Подъ знакомъ ✚  
Церкви. 1 Валъ и ровъ къ огражденію Терема.

На подлинномъ написано собственноручно  
 Его Императорскаго Величества  
 Братья по силу  
 Александръ.  
 Апрель 9 дня 1817 года  
 въ С. Петербургѣ.

ПЛАНЪ Нижегородской Губерніи  
 ГОРОДУ АРДАТОВУ.

0 50 100 150 200  
 Масштабъ въ Арш. дюйм. 150 Сажен.



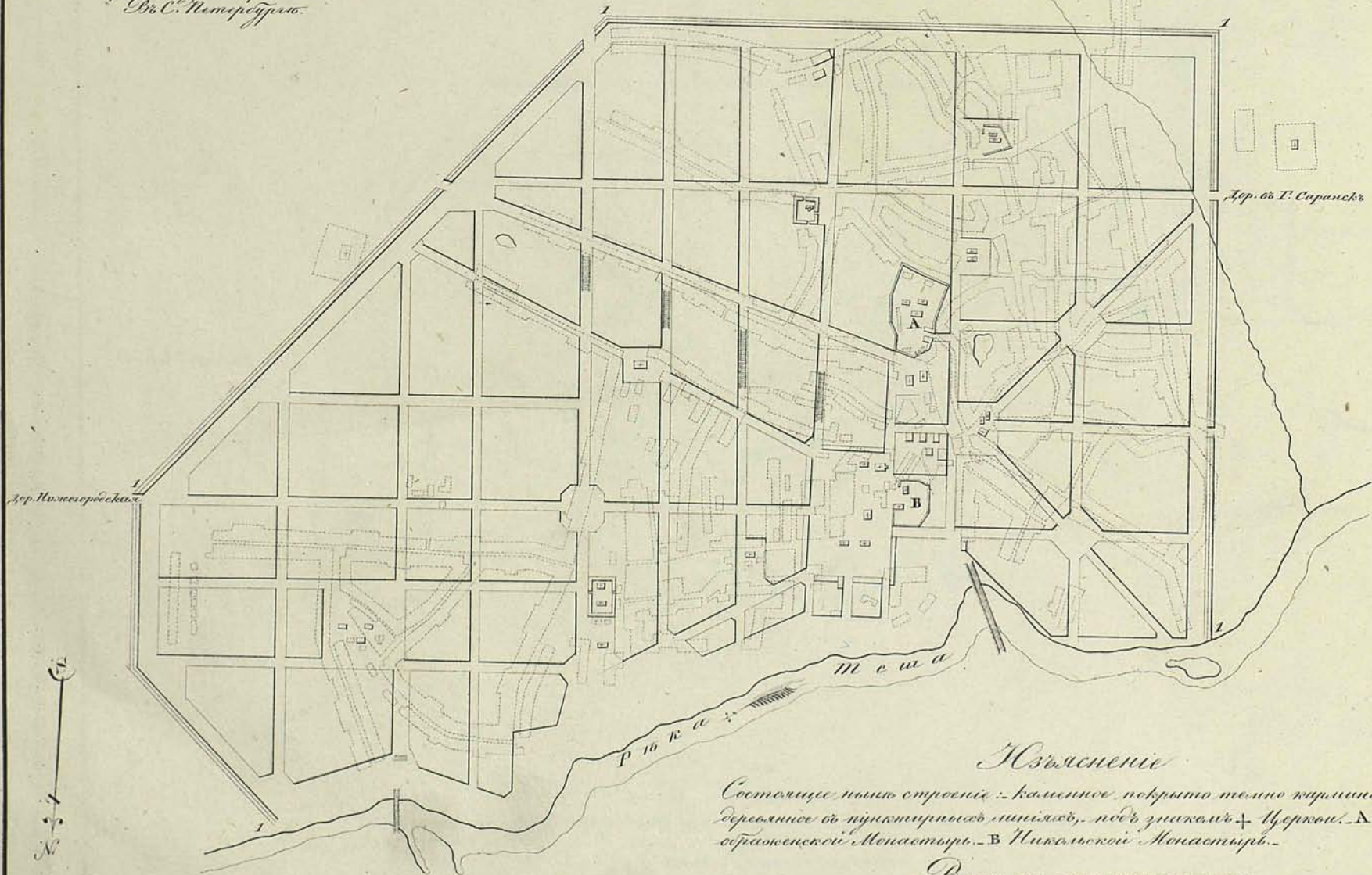
Изъясненіе.

Надѣламы, покрытыя светло карминномъ покровомъ каменныя,  
 а желтою краскою покровомъ деревянныя казенныя публичныя и общи-  
 нательскія дома, и прочія строения. 1 Для Мѣрковой 2 Валъ  
 и ровъ въ окрестности города.

ПЛАНЪ Нижегородскаго Намѣстничества  
Города АРЗАМАСУ.

Масштабъ въ Арш. дюйм. 150 Сажен.

На подлинномъ написано собственною  
Ея Императорскаго Величества рукою:  
Быть по сему.  
Марта 6 дня 1781 года.  
Въ С. Петербургѣ.



Изъясненіе

Состоятся нынѣ строения: - каменные, покрыты тѣлою кирпичомъ, -  
деревяныя въ пунктирныхъ линияхъ, - подъ знаками: + Церковь. - Δ Пре-  
ображенскій Монастырь. - В Никольской Монастырь.

Висовъ проектировано:

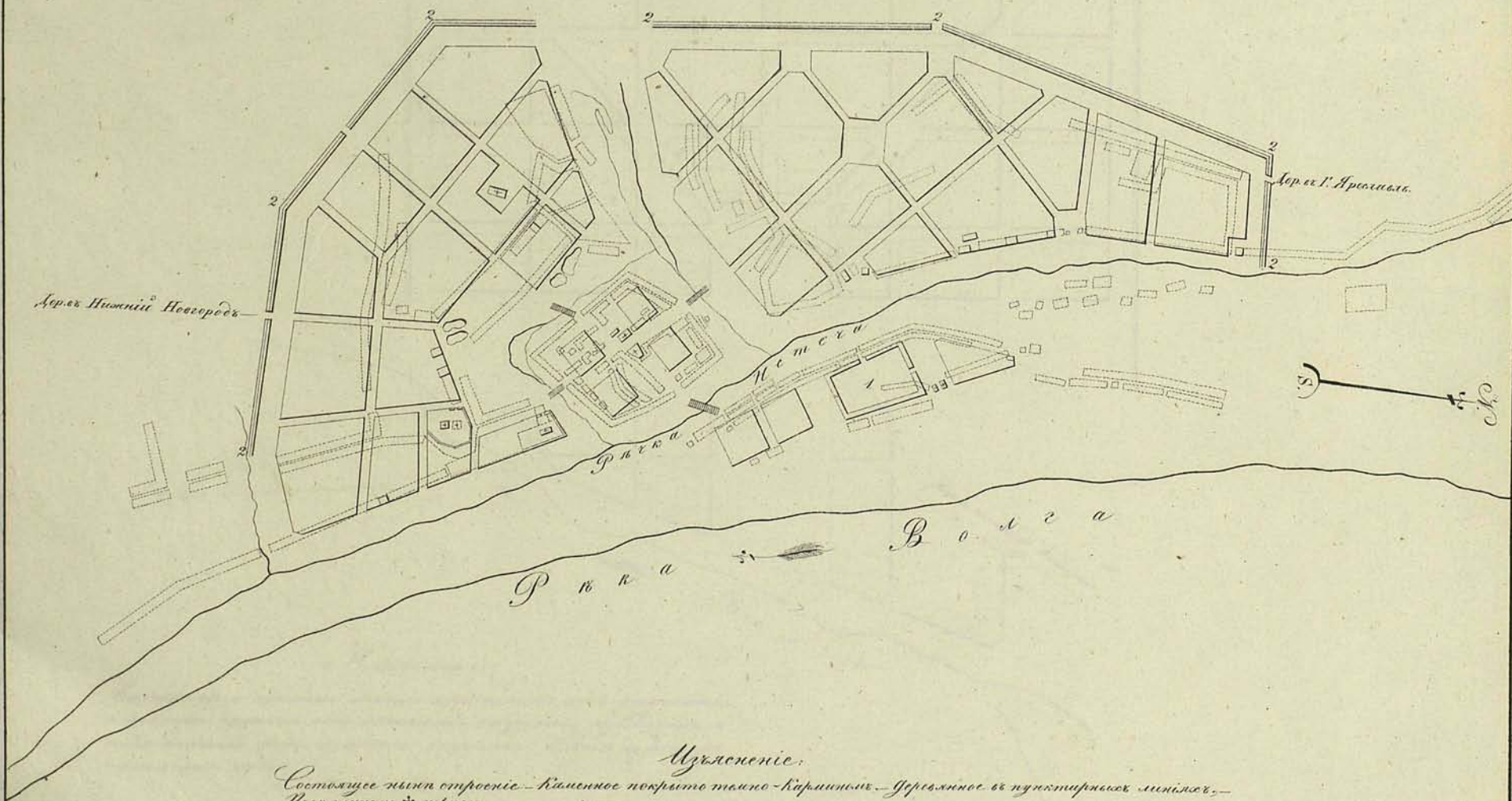
Кварталы покрыты тѣлою кирпичомъ, подъ каменныя, а тѣлою  
красною подъ деревяныя казенныя, Публичныя и обывательскія дома и  
прочія строения. - 1 Валъ и ровъ въ ограниченіи города.

106

ПЛАНЪ Нижнегородскаго Намѣстничества  
Городу БАЛАХНѢ.

Наподлинный написанъ собственноручно  
Ея Императорскаго Высочества рукою:  
Витъ по саму.  
Мурта 2 дня 1781 года.  
Въ Санктпетербургѣ.

Шкала  
Масштабъ въ Изм. двойнм 150 саженъ.



Иъясненіе.

Состоящее нынѣ строеніе — каменное покрыто тѣсно — капишное — деревянное въ пунктирныхъ линияхъ, —  
Поохъ значкомъ \* цркваи.

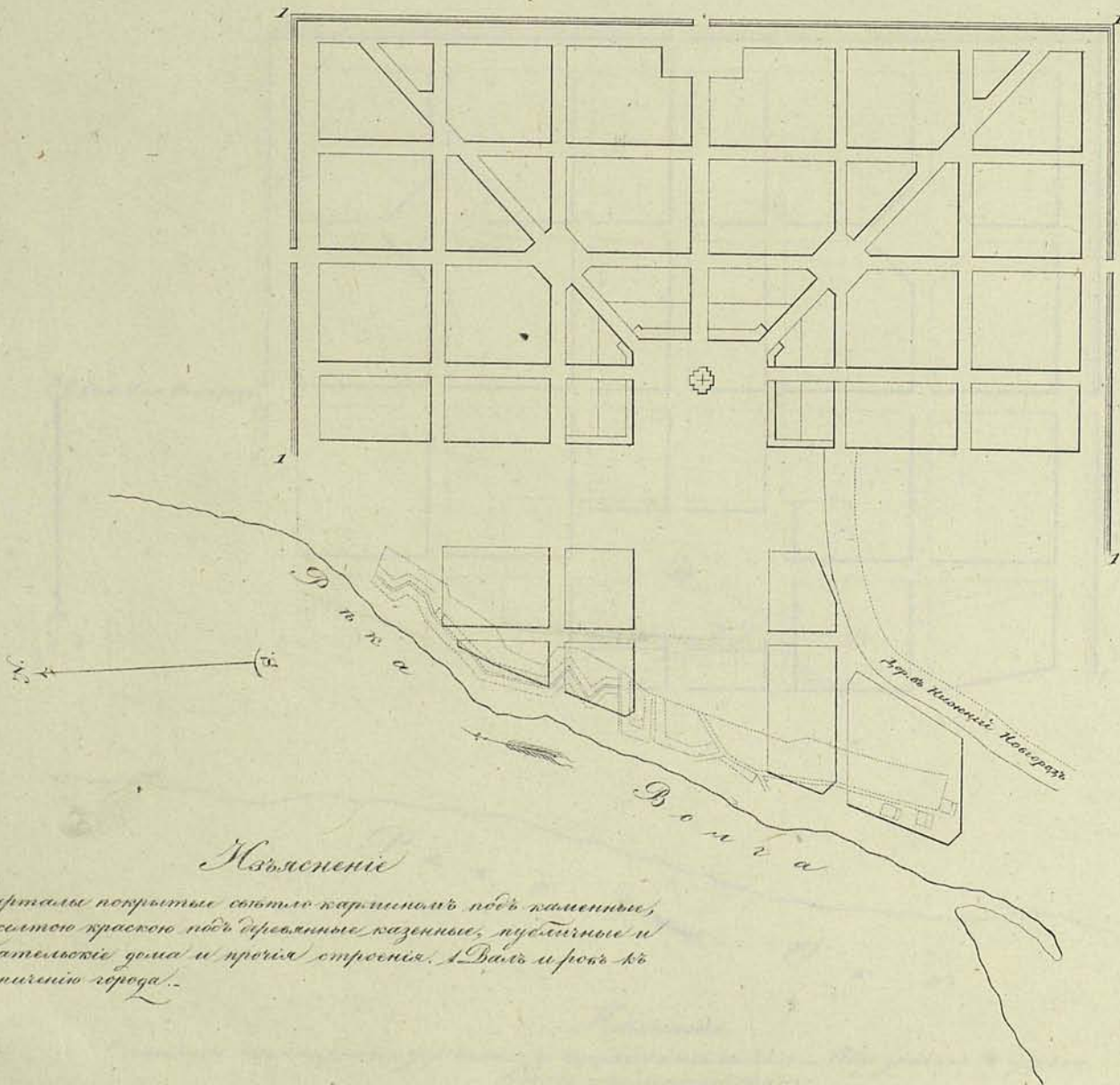
Высоа проектировано.

Кварталы покрыты свѣтло — капишной подъ каменныя, а желтой краскою подъ деревянныя капишныя,  
Пудовыяныя и Овчатальскіе дома и прочія строения. 1 Для восточнаго Авора. 2 Валъ и ровъ къ ограни-  
ченію Города.

На повеленной написано собственною  
 Его Императорского Величества рукою:  
 Быть по сему.  
 Марта Вдхв 1781 года  
 В С. Петербурге.

ПЛАНЪ Нижегородскаго Намѣстническаго  
 ГОРОДУ ВАСИЛЬ

Масштабъ въ Арш. дюйм. 150 Саженъ.



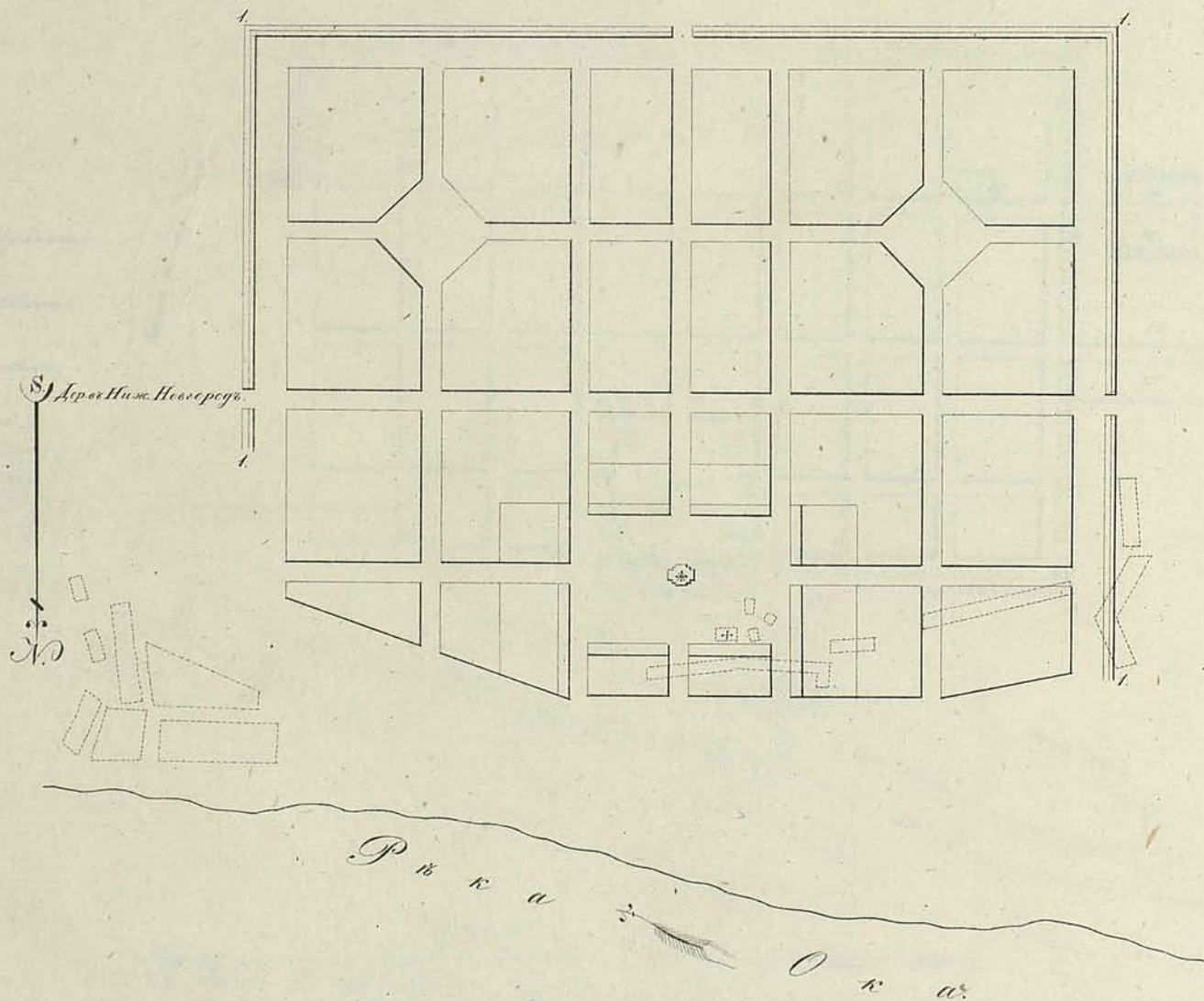
Объясненіе

Кварталы покрыты сѣткою каменныхъ павъ каменныхъ,  
 и мѣстною краскою павъ сѣвальныхъ каменныхъ, публичныхъ и  
 частныхъ домовъ и прочихъ строеній. 1. Вѣдь и ровъ къ  
 ограниченію города.

На подлинныхъ написанъ собственнѣн  
 въ Императорскаго Высочества рукою  
 Битъ по плану  
 Марта Бундъ 1781 года  
 Въ Санктпетербургѣ.

ПЛАНЪ Нижегородскаго Намѣстничества  
 ГОРОДУ ГОРБАТОВУ.

Масштабъ въ Англическихъ 100 саженъ



Изъясненіе:

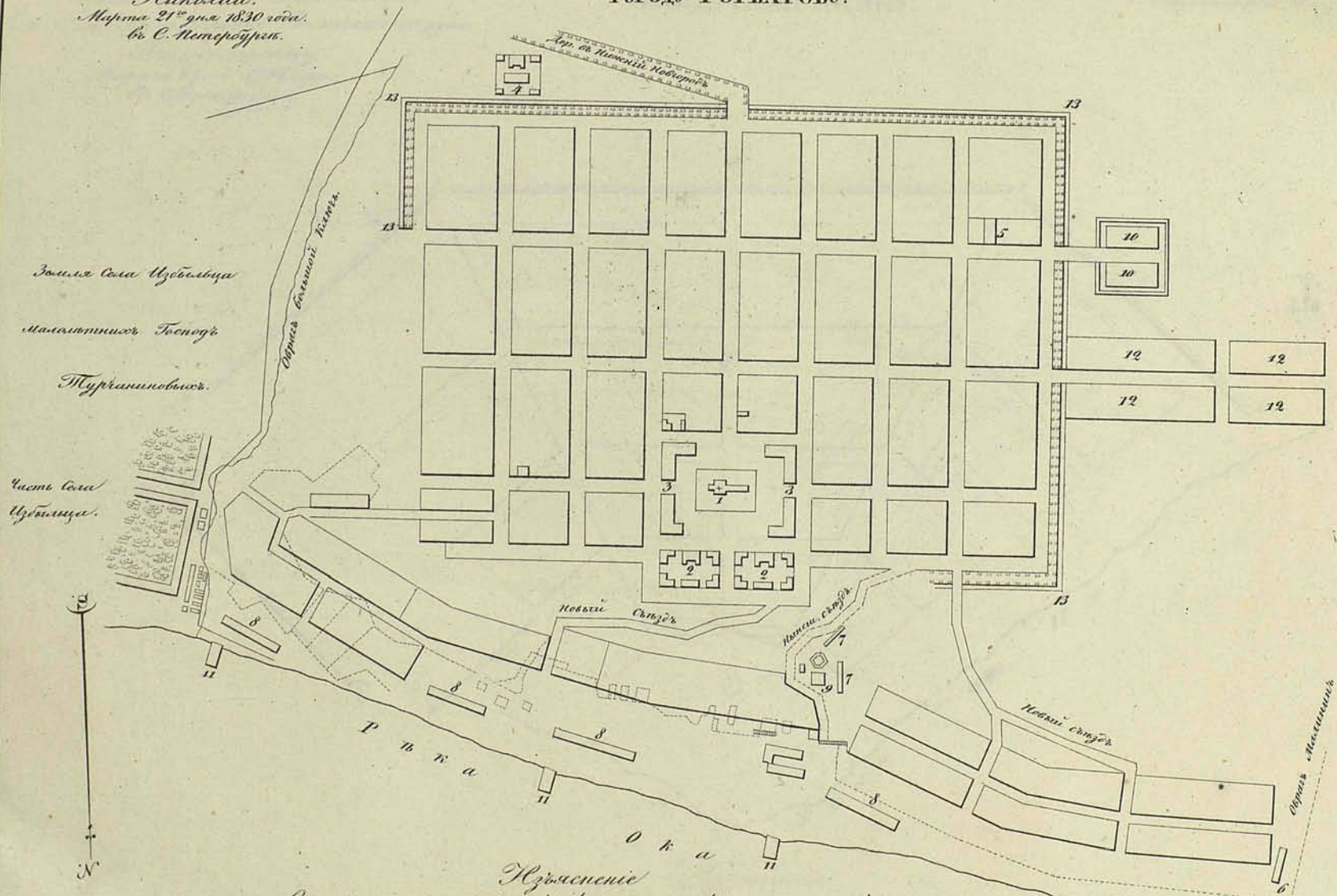
Состоящее нынѣ строеніе — устроенное въ пунктирныхъ линияхъ. — Подъ знакамъ \* церквою.  
 Вновь проектировано:  
 Кварталы покрытые светло-карминной краской каменные, и желтою краскою подъ деревянныя камен-  
 ныя Публичныя и Овчистальскія дома и прѣдѣлы строенія. 1 Валъ и ровъ къ огражденію Города.



На подлинномъ написано собственноручно  
 Его Императорскаго Величества гвардейца  
 Дмитрия посылу  
 Николай.  
 Марта 21<sup>го</sup> дня 1830 года.  
 въ С. Петербургѣ.

# ПЛАНЪ Нижегородской Губерніи ГОРОДУ ГОРБАТОВУ.

0 50 100 200  
 Максимумъ въ Анг. дюйм. 100 Само.



## Объясненіе

Состоитъ изъ каменнаго покрова тѣло карнизовъ,  
 деревянное въ пунктирныхъ линияхъ.  
 вновь проектировано!

И картамы покрываются свѣтло карнизовъ подъ каменные а остальное краскою  
 подъ деревянное казенныя, публичныя и особатаевскія дома и прегля строения.

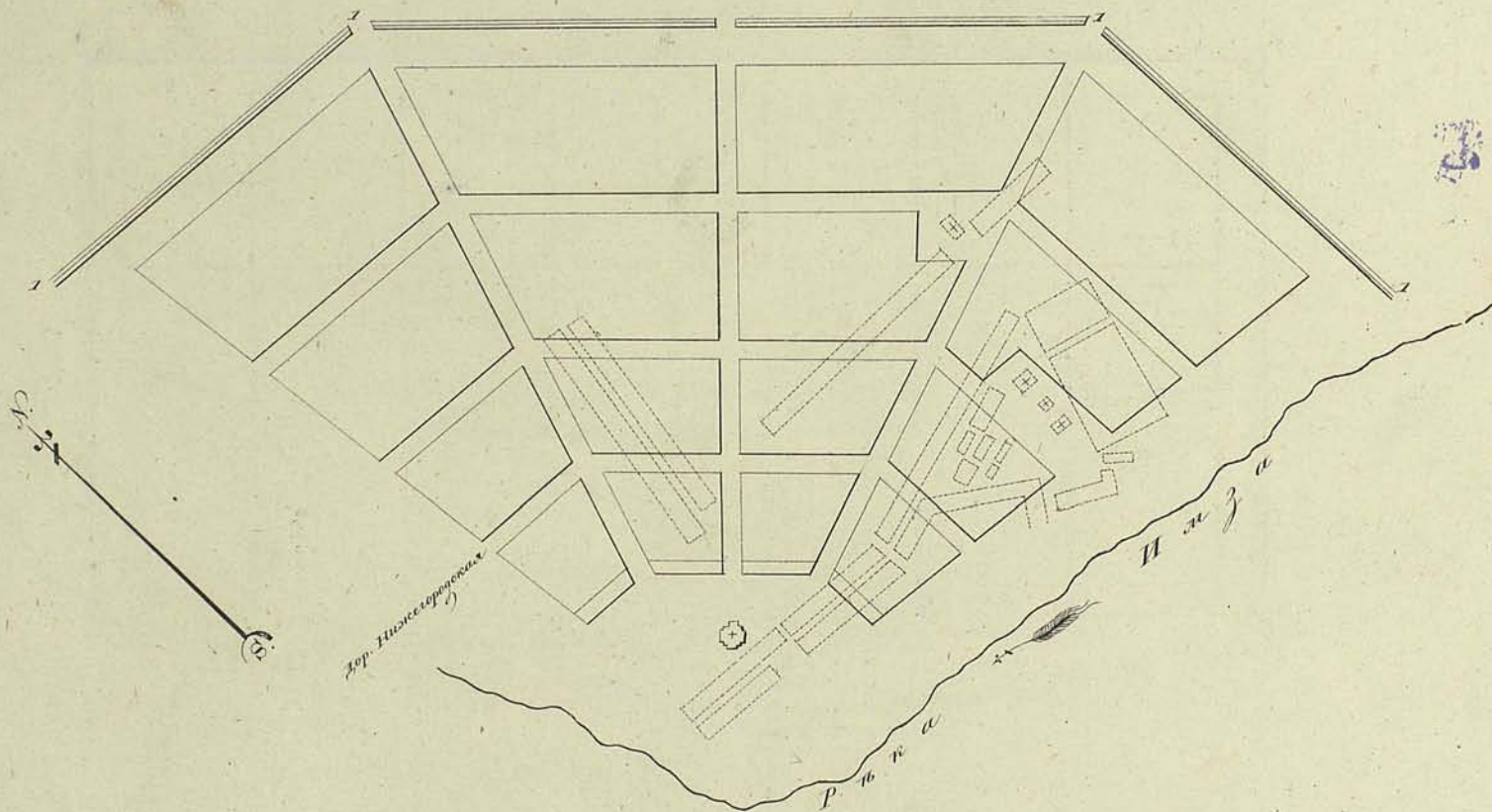
1, Для свѣтлой церкви. 2, Для присутственныхъ мѣстъ. 3, Для гостиннаго двора.  
 4, Для торговаго заика. 5, Казарныя для Мѣдальнической Команды. 6, Для сол-  
 дацкихъ заводовъ. 7, Для стальной заводовъ. 8, Анбары для складки товаровъ.  
 9, Для водочныхъ заводовъ. 10, Для кузница. 11, Для пристаней. 12, Для мѣдаль-  
 ной слободы. 13, Вѣдь и ровъ для ограниченія города.

ПЛАНЪ *Нижнегородскаго Малостроительнаго*  
Городу **БНЯГИНИНУ.**

0 50 100 200  
Масштабъ въ Св. дюйм. 100 Саж.

*На подлинномъ написано собственною*  
*Ея Императорскаго Величества рукою.*

*Быть по сему.*  
*Марта Мѣсяца 1781 года*  
*въ С. Петербургѣ.*



*Замеченіе.*

*Восточные улицы строятся: деревянные въ пунктирныхъ линияхъ, подъ знакомъ + Церкви.*

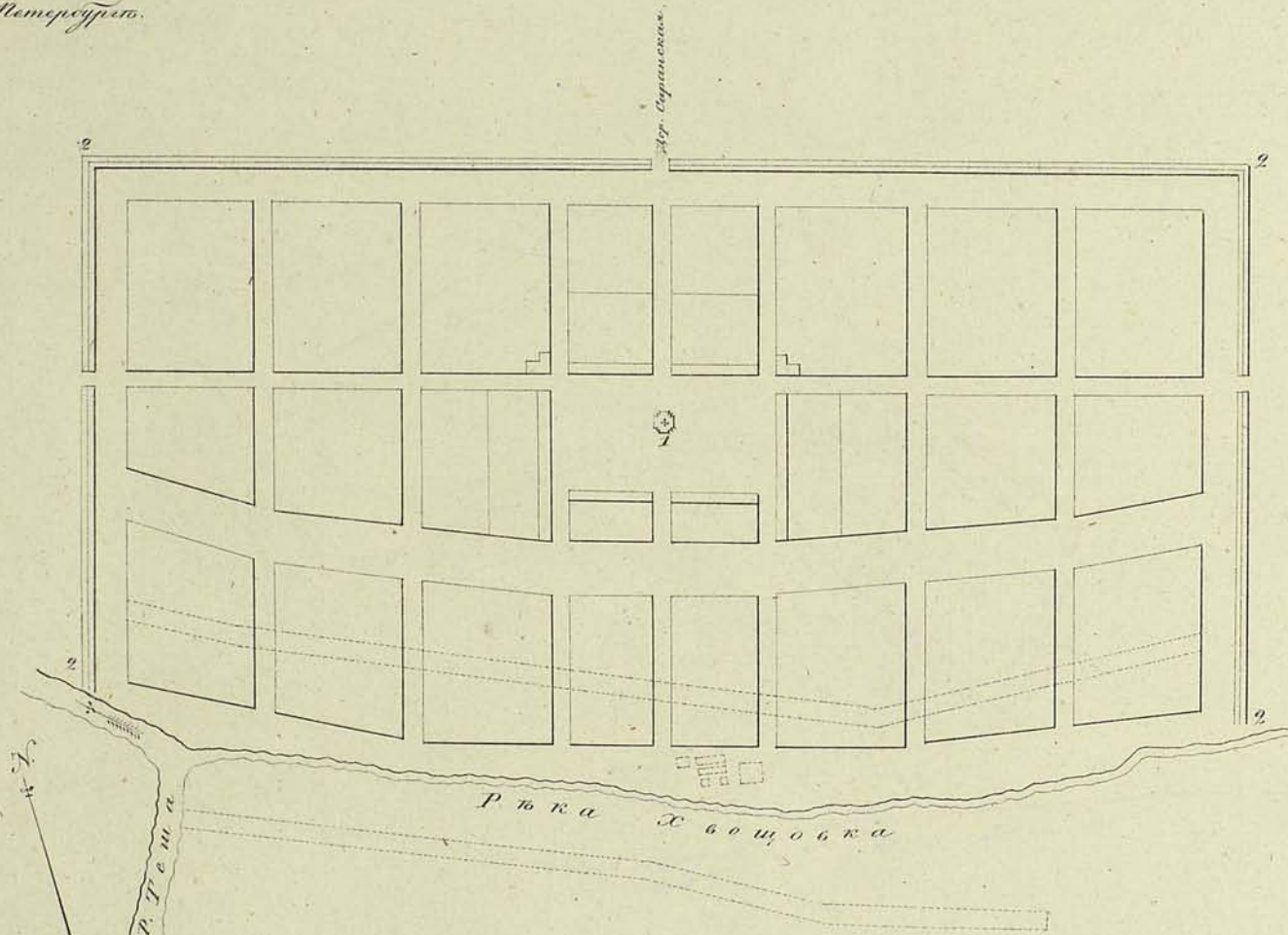
*Висоь проектировано:*

*Кварталы, покрытые обитомъ карминномъ, подъ каменнымъ, а желтомъ краскою подъ*  
*деревянными казенные, публичныя и обывательскіе дома, и прочія строения. 1 Давъ*  
*и ровъ въ ограниченію города.*

Наибольшимъ написано собственною  
 Ея Императорскаго Величества рукою:  
 Быть по сему.  
 Марта 6 дня 1781 года  
 Въ С. Петербургѣ.

ПЛАНЪ Нижегородскаго Намѣстничества  
 ГОРОДУ ЛУКОЯНОВУ.

0 50 100 200  
 Миллиметровъ 66 Анг. дюйм. и 100 Саж.



Изъясненіе

Состоящее нынѣ строеніе: Деревянное въ пунктирныхъ линияхъ.

Вновь проектировано:

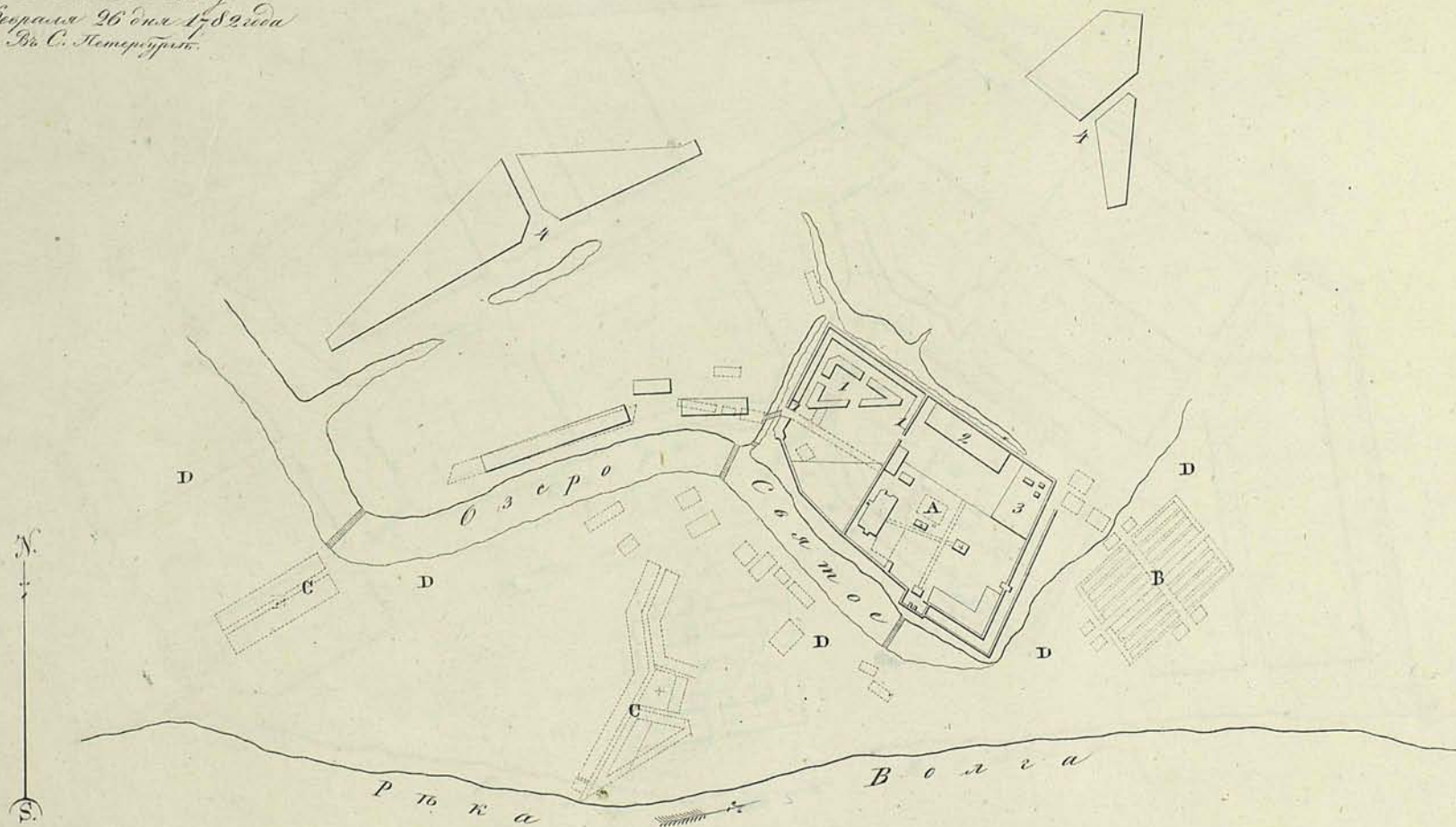
Кварталы покрытые сверху каменными, а жол-  
 то краскою подъ деревянными казённые, публичныя и обывательскіе  
 дома и прочія строенія. 1 Для Церкви. 2 Валъ и ровъ къ огра-  
 ниченію города.

ПЛАНЪ Нижегородскаго Намѣстничества  
Броду МАКАРЬЕВУ.

На подлинный написанъ собственноручно  
Св. Императорскаго Величества рукою:

Въ томъ по сему  
Февраля 26 дня 1782 года  
Въ С. Петербургѣ.

Масштабъ въ 1/100000  
100 Саженъ.



Изъясненіе

Состоящее ивнѣ стѣнныя: каменные покрыты тѣмъ карминомъ, деревянное въ  
пунктирныхъ линияхъ, — пѣчь знавалъ + Церковь. А Макарьевъ Монастырь. —  
В Старый Гостиный дворъ, который занимаетъ осеннюю воду. С Слободы, которые также  
занимаютъ осеннюю воду. Д Мѣста, покрытыя весеннею водою.

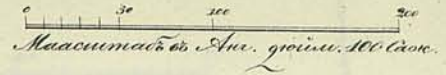
Вновь проектировано:

Кварталы покрытыя светлым карминомъ пѣчь каменные, а желтою краскою  
пѣчь деревянные, каменные и сѣвѣвательскіе дома и прѣсія стѣнныя.  
1 Для Гостиного двора и торговыхъ лавокъ. 2 Для каменныхъ стѣнныя. 3 Для  
кварталовъ. 4 Мѣста для слободъ.

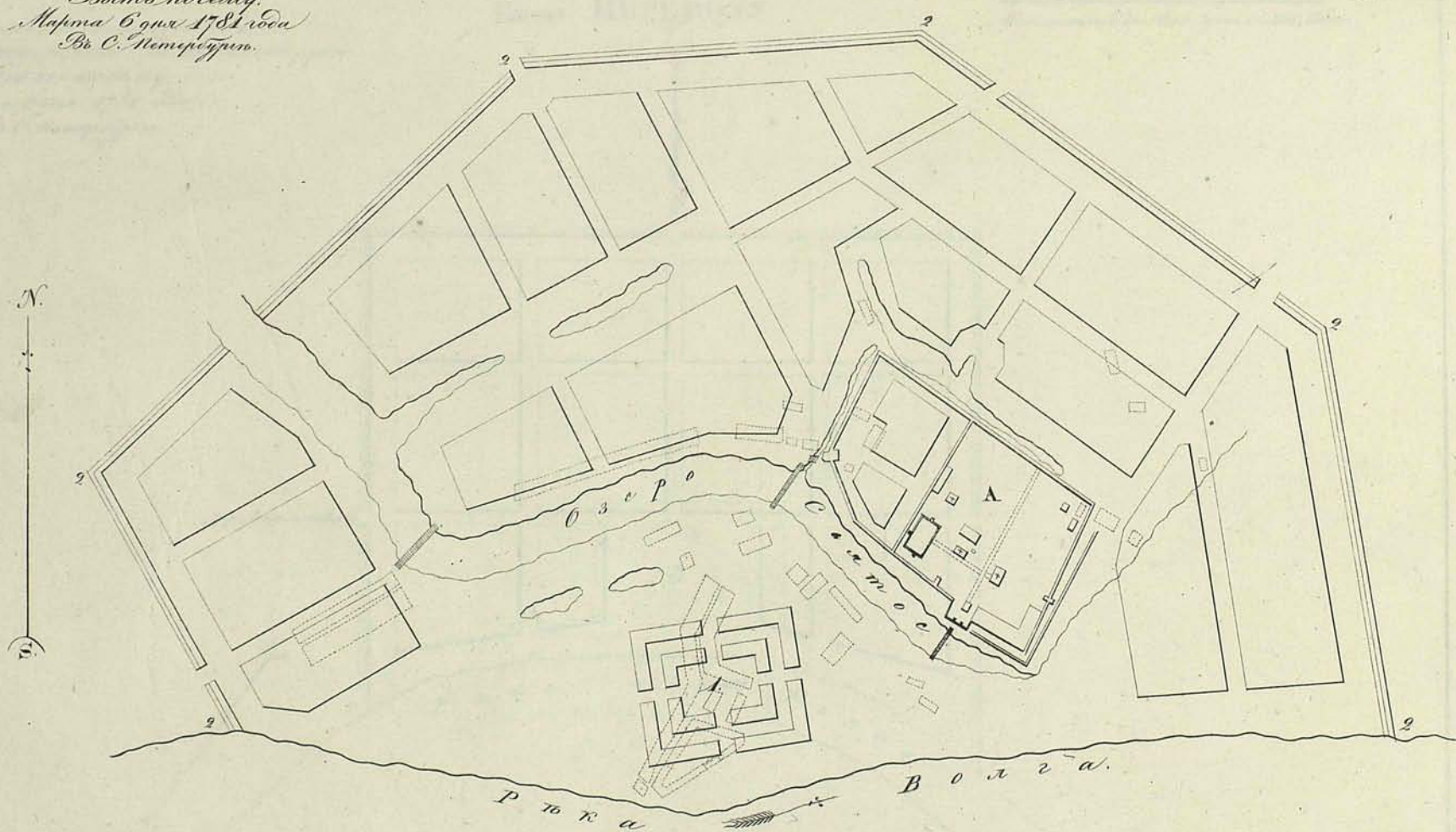
165

ПЛАНЪ Нижегородскаго Намѣстничества

Городъ МАКАРЬЕВУ.



На подлинномъ написано собственною  
Ея Императорскаго Величества рукою:  
Быть по сему.  
Марта 6 дня 1781 года  
Въ С. Петербургѣ.



Изъясненіе

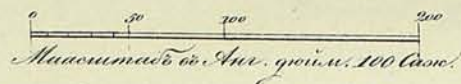
Состоятся пять строеній: каменное покрыто тѣмъ же карминомъ, деревянное въ  
пунктирныхъ, шпигель, подъ знаменъ и Меркми. А Макарьевъ Монастырь. Б

Вновь проектировано:

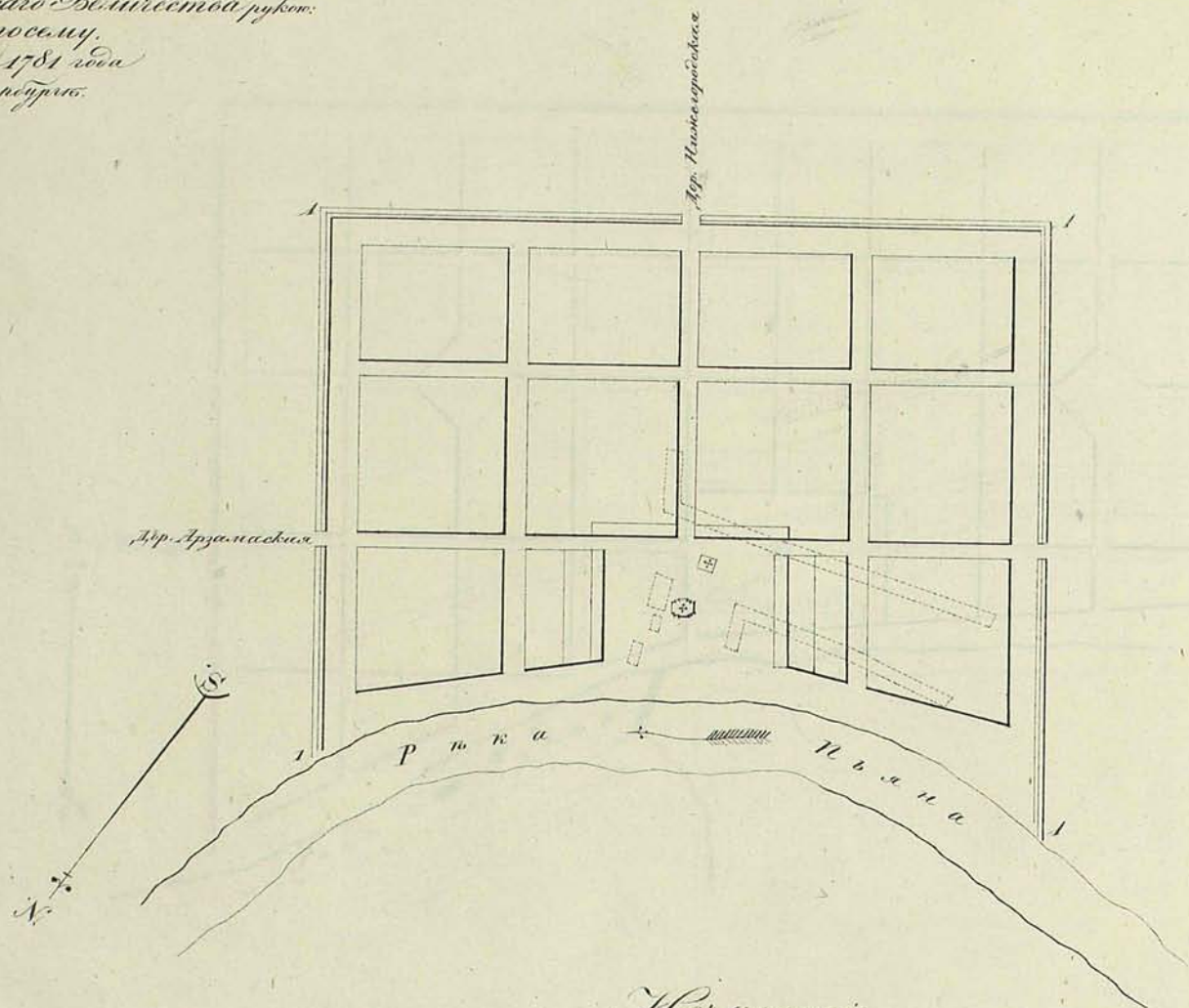
Кварталы покрыты сѣтло карминомъ подъ каменные, а житую краскою  
подъ деревянные каменные, публичныя и обывательскіе дома и прочія строенія.  
1 Для восточнаго двора. 2 Валъ и ровъ къ окруженію города.

ПЛАНЪ Нижегородскаго Намѣстничества

Городу ПЕРЕВОЗУ.



На повеленье написано собственною  
Ея Императорскаго Величества рукою:  
Быть по сему.  
Мерта Суня 1781 года  
Въ С. Петербургѣ.



Иъясненіе

Состоитъ нынѣ строеніе: Серьезное въ пунктирной линіи подъ знакомъ + Церкви!

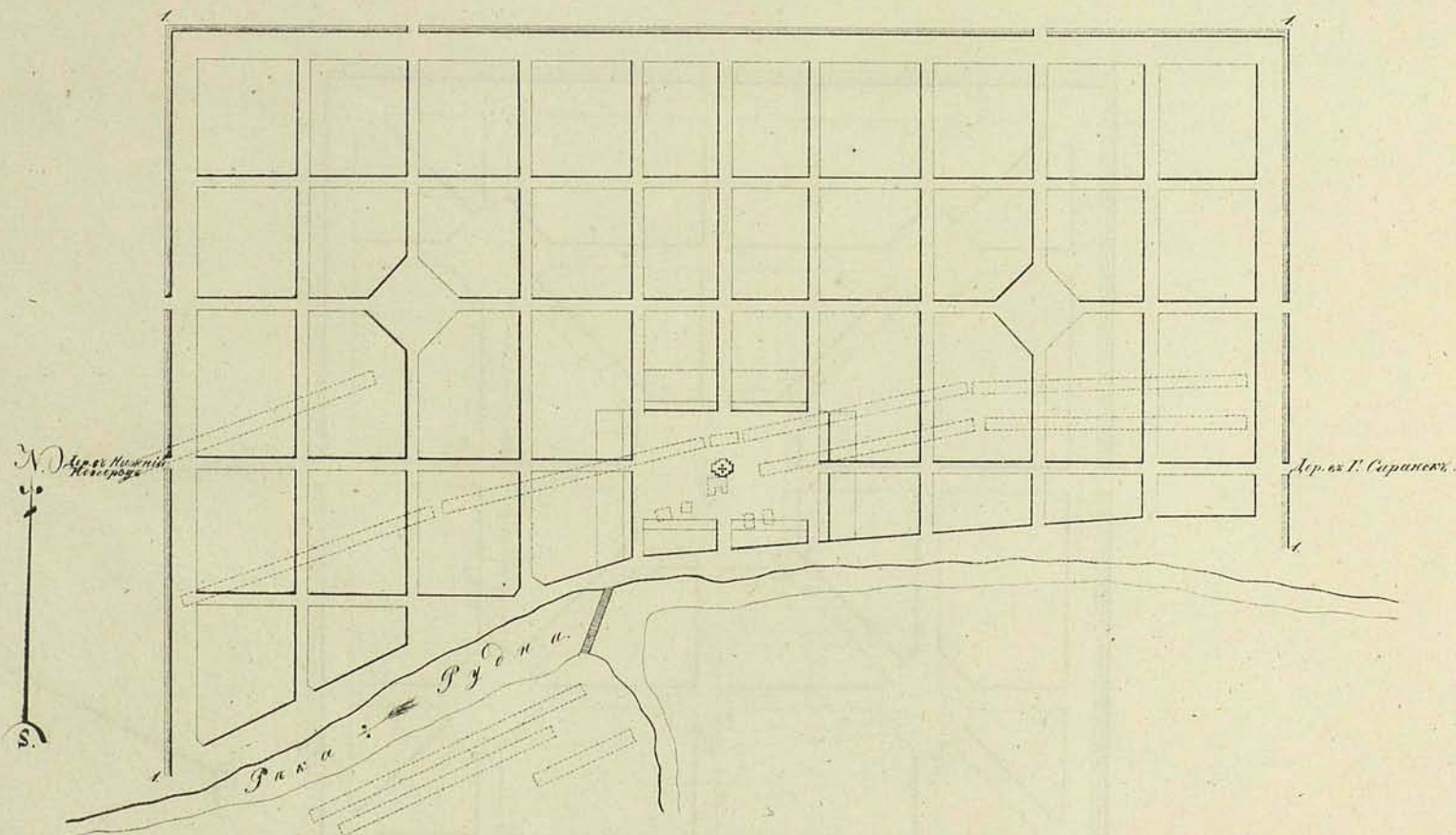
Вновь прожектировано:

Кварталы покрыты: свѣтло карминомъ подъ камнями, а желтою краскою подъ  
Серьезные каменные, публичные и собственныя дома и протія строенія. 1 Валъ  
и ровъ въ ограниченіи города.

На помянутыхъ плановахъ собственноручно  
Ее Императорскаго Величества рукою  
Възвѣтъ по плану  
Марта 6-го 1781 года  
Во Санктпетербургѣ.

ПЛАНЪ Нижесуровскаго Наместничества  
Городу ПОЧИНБАМЪ.

Масштабъ ея. Чис. унцій 150 сажень.



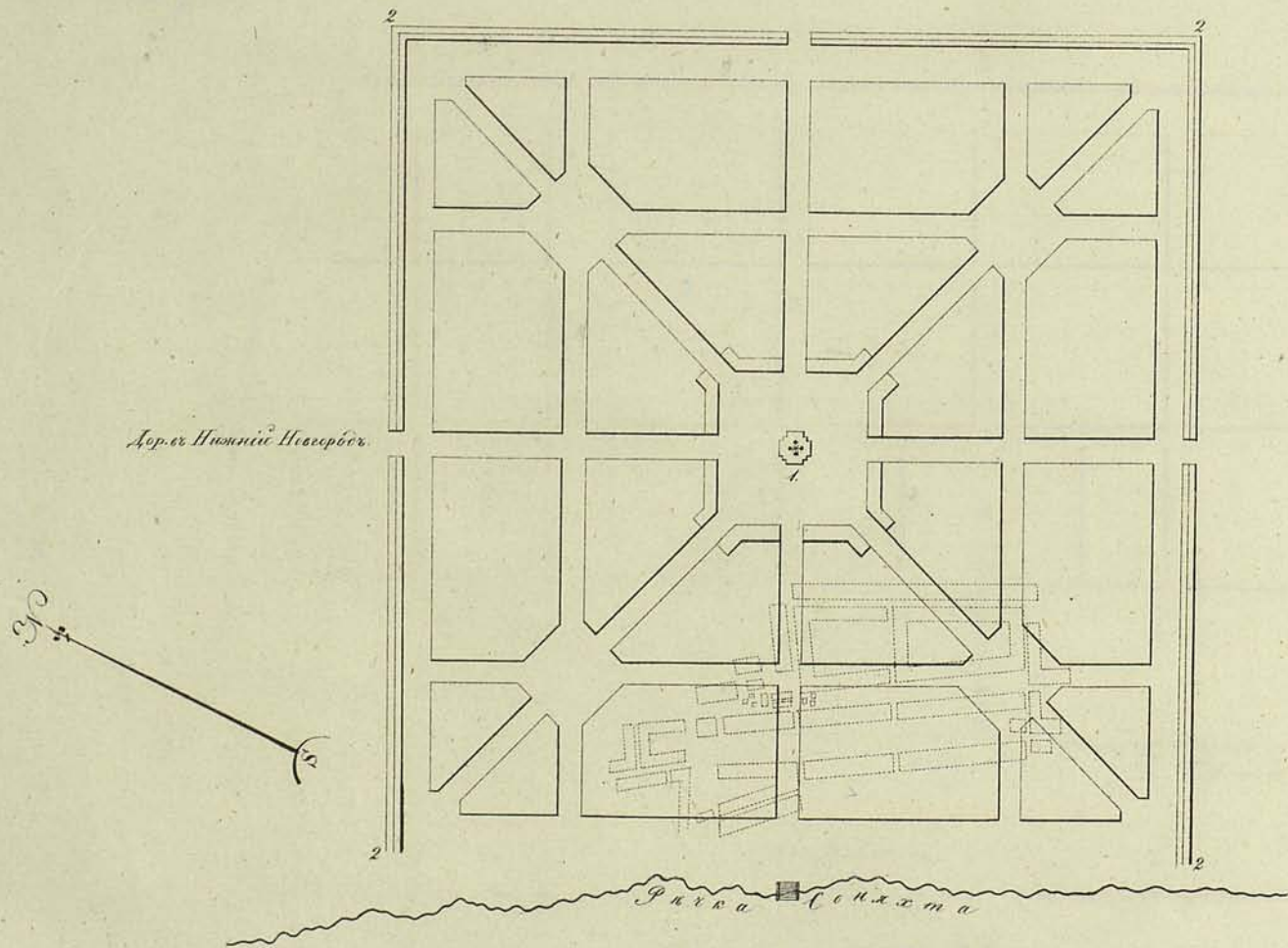
**Иъясненіе:**  
 Состоитъ изъ строенія въ пунктирныхъ линияхъ.  
 Въновь проектированы:  
 Кварталы покрыты свѣтлы-карнизами подъ каменныя, а зѣмляна краскою подъ деревянныя  
 Казенныя, Публичныя и Общественныя дома и протія строенія. Подъ знаками: Церковь.  
 1. Валъ и ровъ къ огражденію Грѣда.

На подлинномъ написано собственноручно  
Ея Императорскаго Величества рукою.

Было по плану  
Мурта вѣднѣ 1787 года.  
Въ Санктпетербургѣ.

ПЛАНЪ Нижегородскаго Наместничества  
ГОРОДУ СЕМЕНОВУ.

50 100 200 Саж.  
Масштабъ въ Аинъ дюймовъ 100 сажень.



Дор. къ Нижней Мяснорѣкѣ.

Изъясненіе:

Состоящее нынѣ строеніе — въ пунктирныхъ линияхъ.

Вновь проектировано:

Кварталы покрытые свѣтло-кварциной покрывкой, а желтая краска покрывкой деревянныя Кладенныя,  
Публичныя и Свѣталоуказныя дома и прогн. строения. 1-я Для урочной. 2-я Для и рога къ ограничѣнію  
Города.

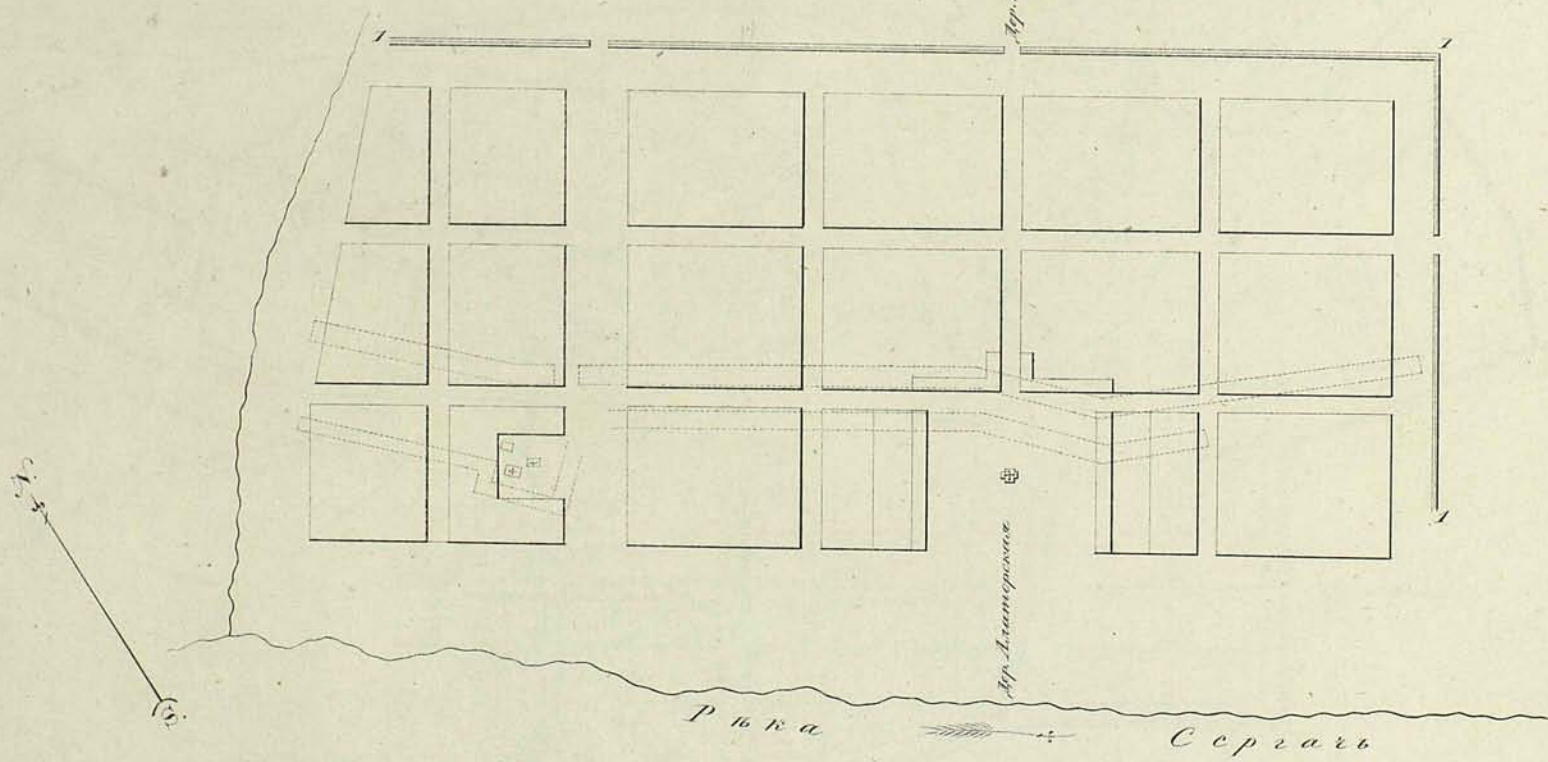


ПЛАНЪ Нижегородскаго Намѣстничества

ГОРОДУ СЕРГАЧУ.

Масштабъ въ Арш. дюйм. 100 Саженъ.

На пообширномъ, нарисовано собственною  
Ея Императорскаго Величества рукою.  
Быть по сему.  
Марта 6 дня 1781 года  
Въ С. Петербургѣ.



Изъясненіе

Состоящее изъ ступеней: означенныя въ пунктирныхъ линияхъ, подъ знакомъ + Церковь.

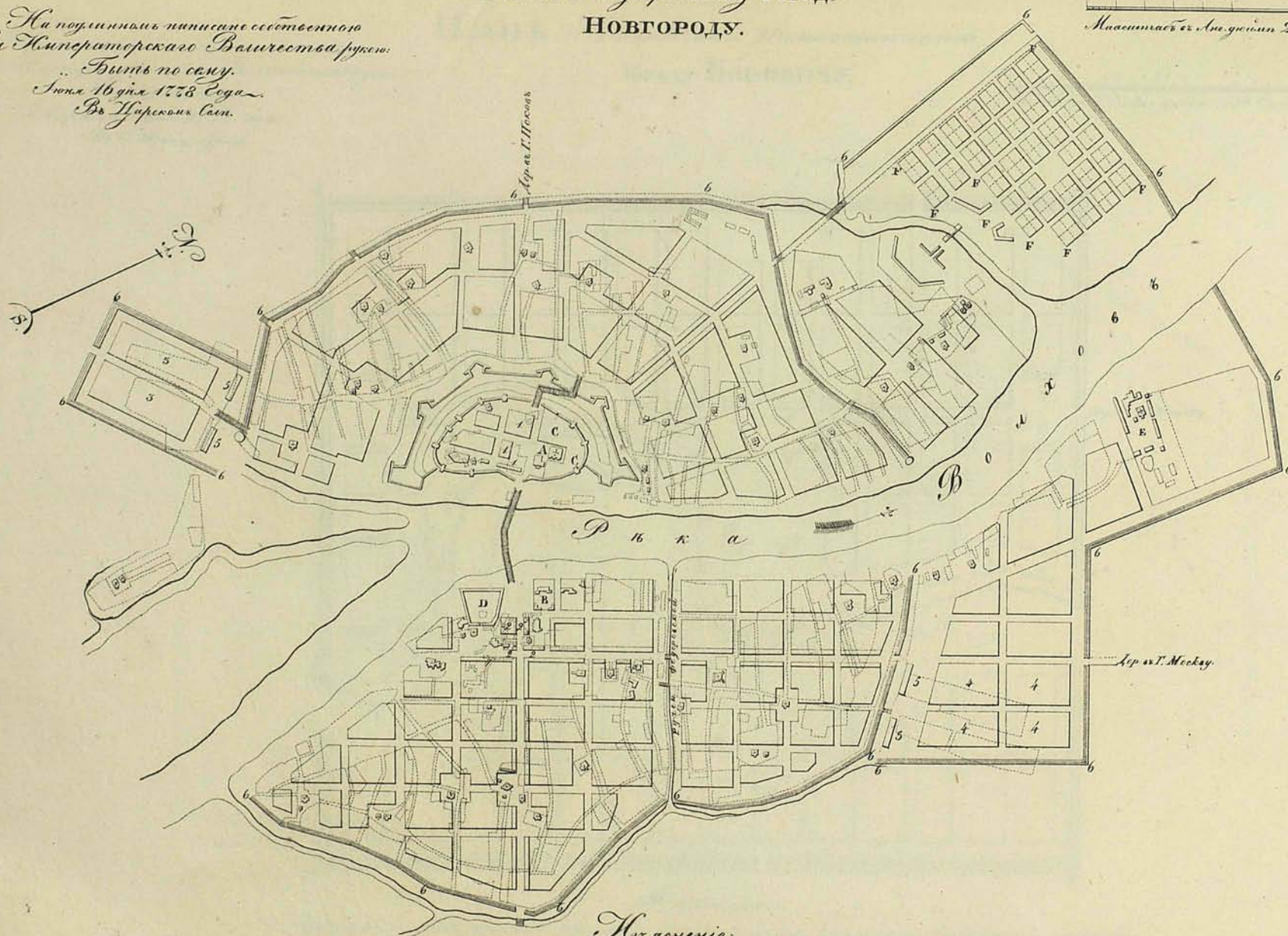
Високо прожектировано:

Кварталы покрытые свѣтло карминныя подъ каминныя, а желтою краскою подъ  
Средомытые каменные, публичныя и въоательскыя дома и протія строения. 1 Вали и  
ровъ къ огражденію города.

ПЛАНЪ Губернскаго Города  
НОВГОРОДУ.

На подробный планъ собственною  
Ея Императорскаго Величества рукою.  
Бытъ по плану.  
Юля 16 дня 1758 года  
Во Царской Селѣ.

0 50 100 150 200 250 300  
Масштабъ въ Арш. мѣрѣхъ 250 сажень.



Объясненіе:

Состоитъ изъ строеній: Каменные покрыты тѣмно-карминною. Деревянные съ пунктирною линіею. Подъ знакомъ: церкви. А Свѣтской Соборъ. В Дворецъ. С Архидіекой дворъ. Д Гостиный дворъ. Е Антоніевской Монастырь съ Кошаріею. F Каменная Народная Фабрика.

Вновь проектировано:

Кварталы покрыты свѣтло-карминною подъ каменные, а желтою краскою подъ деревянные. Публичные и Свѣтальскіе дома и протія строенія. 1 Для Придворнаго мѣста. 2 Для Морганнаго завода. 3 Для Трущухой Мѣстной Соборы. 4 Для Никольской Мѣстной Соборы. 5 Для Кузницъ. 6 Выгъ и ровъ къ ограниченію Города.

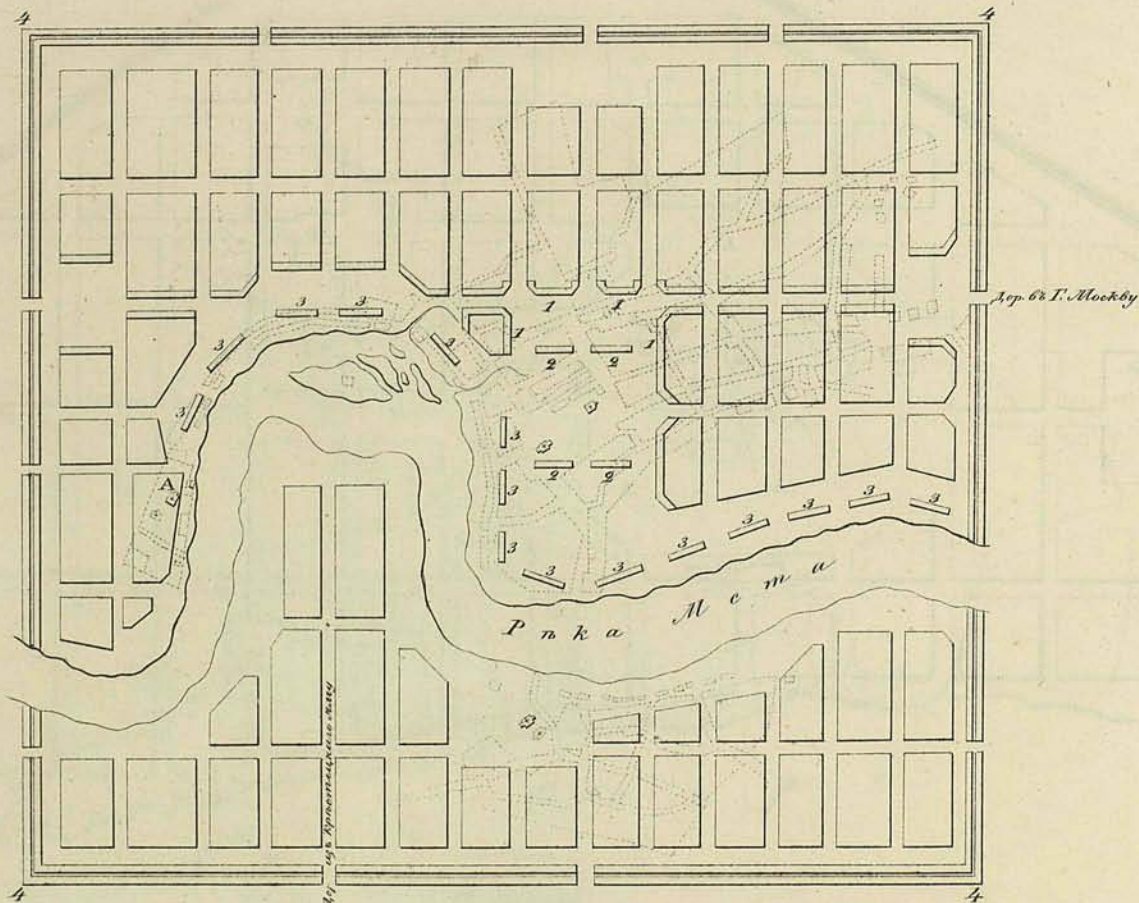
На подлинномъ написано собственноручно  
Ея Императорскаго Величества урядово:

Быть по сему.  
Апрѣля 2 дня 1772 года.  
Въ С. Петербургѣ.

# ПЛАНЪ Новгородскаго Намѣстническаго

## ГОРОДУ БОРОВИЧУ.

Масштабъ въ Арш. дюймѣхъ: 150 Саж. 2.



### Изъясненіе

Состоящее нынѣ строеніе: каменныя покрытыя тѣмъ же каменіемъ, деревянное въ пунктир-  
ныхъ линіяхъ: погъ, убогаго, церкви, А. Монастырь, Часовя Боровицкаго.

Всѣхъ проспектировано:

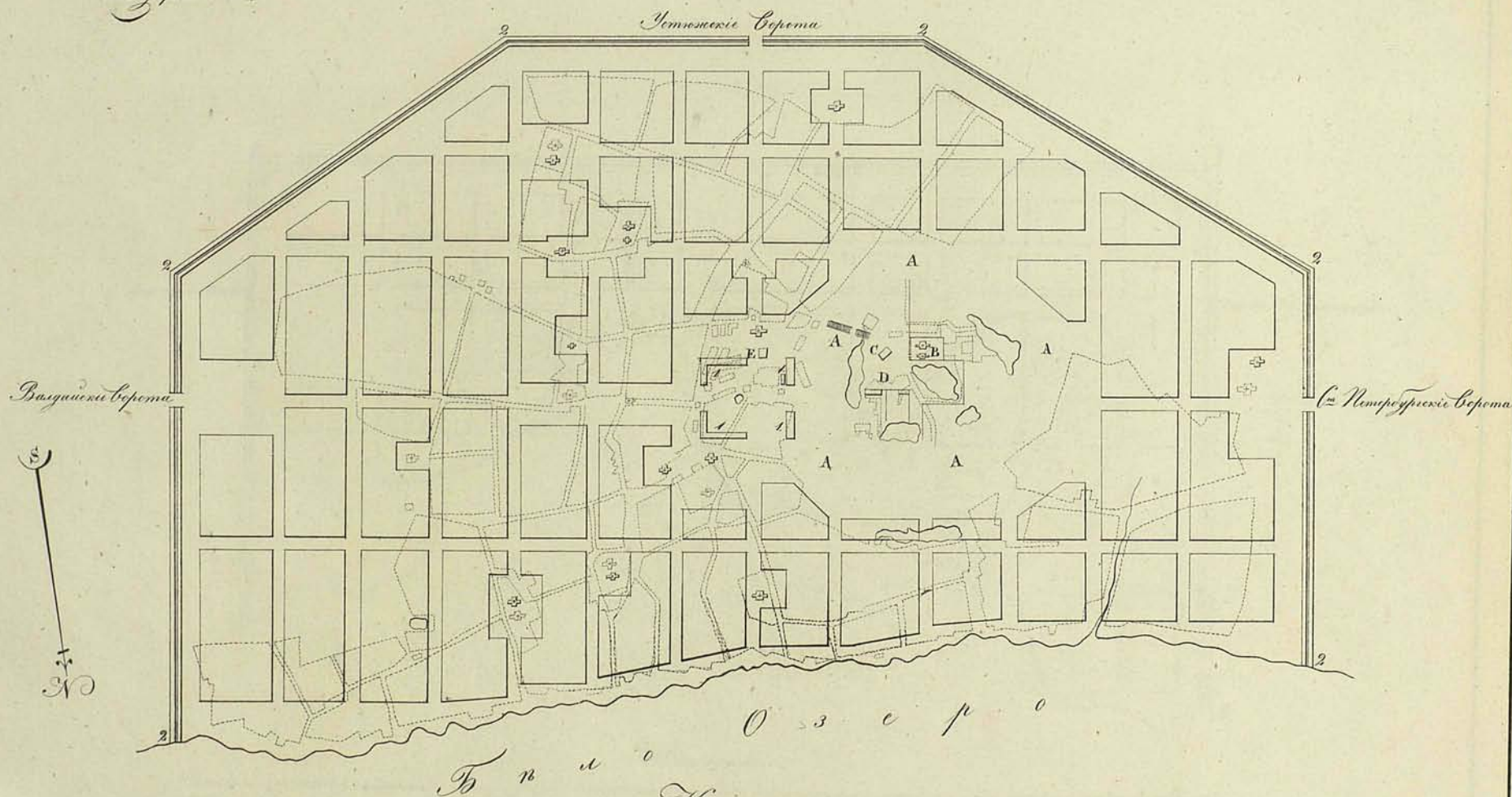
Кварталы покрытыя сартто-каменіемъ погъ, каменныя, а жилища бураское погъ, деревянные  
казенныя, публичныя и бѣдновѣстельскія дома и прочія строенія: 1 Для построения дворца,  
всегодскаго дома, въ канцелярію и прочія присутственныя палаты и казенныя строенія;  
2 Для торговыхъ лавокъ; 3 Для казеннаго Амбара; 4 Вѣсь и ровъ къ ограниченію города.

1071

ПЛАНЪ Новгородскаго Намѣстническаго  
Городу БѢЛОЗЕРСКУ.

На послѣднемъ написанъ собственномъ  
Ея Императорскаго Величества русск.  
Вѣсть по плану  
Юлья 16 дня 1758 года  
Въ Царскихъ Свѣд.

0 50 100 150 200  
Масштабъ въ Арш. дюймъ 150 сантиметровъ



Изъясненіе:

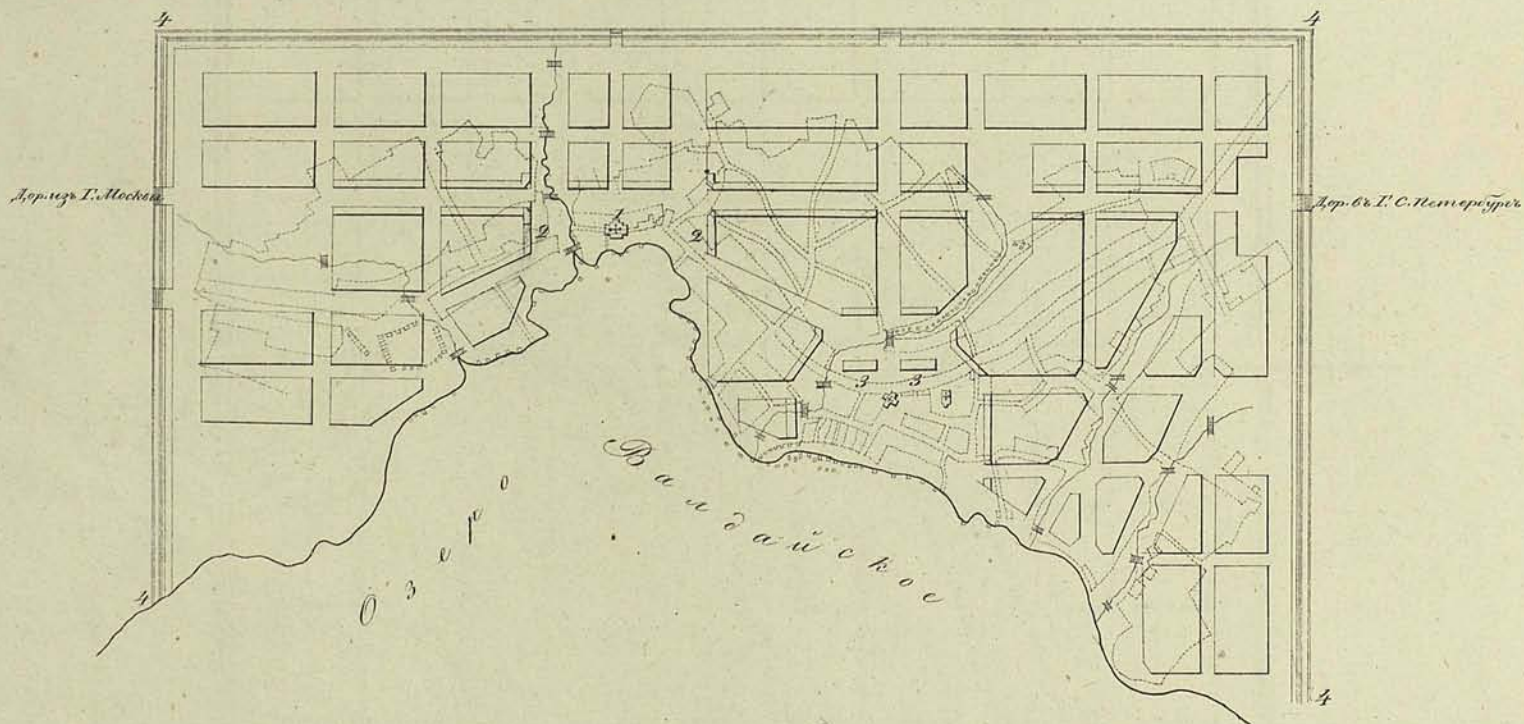
Состоящее нынѣ строеніе — каменное покрыто тѣсно-кирпичными, — Грѣбнико отъ перекрѣстныхъ  
улицъ, — Подъ такою же церковью. А Городъ окруженный высокимъ землянымъ валомъ, В Собор-  
ная Церковь, С Старая Провинціальный Канцелярія, Д Кухинное строеніе, Е Лицейскіе.

Вновь проектировано  
Кварталы покрыты тѣсно-кирпичными подъ каменными, и жалко крикомъ подъ деревянными Кухи-  
ны, Публичныя и Общественныя дома и прочія строенія. 1 Для Теремовъ лавокъ 2 Выхъ и ревъ  
къ огражденію Города.

На подлинный написан собственноручно  
 Ея Императорского Величества  
 Высочайшему повелению.  
 Апреля 2 дня 1772 года  
 В С. Петербурге.

ПЛАНЪ Новгородскаго Наместничества  
 ГОРОДУ ВАЛДАЮ.

0 50 100 150 200  
 Масштабъ въ Арш. дюймъ 150 Сажень.



Иъясненіе

Составлено нами строеніе: въ каменное покрыто только каменное въ деревянное въ пунктирныхъ линияхъ.  
 Подъ знаками: Черкви.

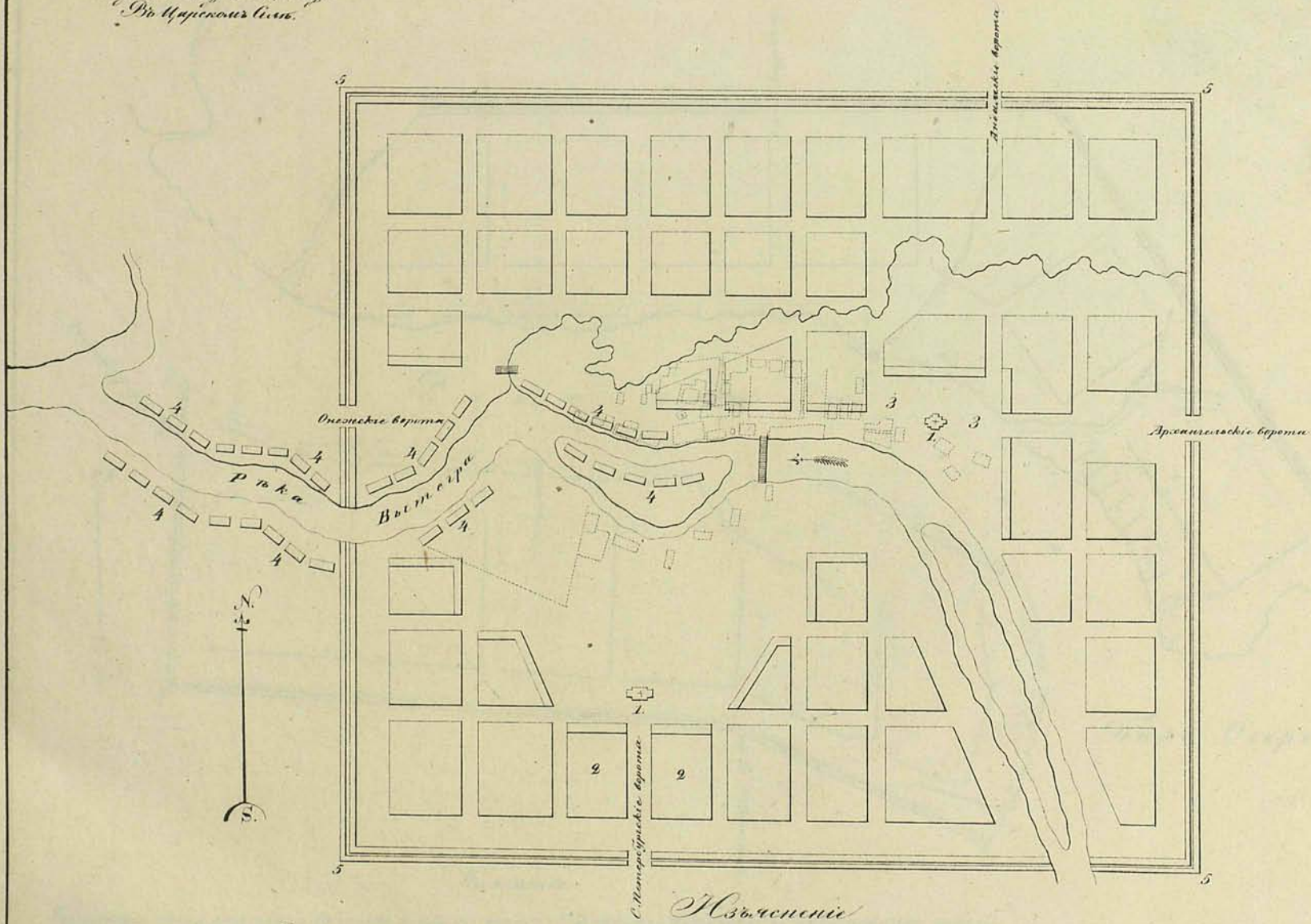
Вновь проектировано:

Кварталы покрытые свѣтло каменныя, а желтые краскою подъ деревянные каменныя. Чужбинныя и собственныя дома и прочихъ строенія. 1 Для Черкви. 2 Для построения дворца, Соборнаго дома съ канцелярією и прочихъ присутственныхъ местъ и казенныхъ строеній. 3 Для торговой площади съ лавками. 4 Для и ровъ къ огражденію города.

На подлинномъ написанномъ собственноручно  
 Св. Императорскаго Величества  
 Высочайшею повеленіемъ  
 Высочайшаго 23-го Августа 1781 года  
 въ Царскомъ Селѣ.

# ПЛАНЪ Новгородскаго Намѣстничества ГОРОДУ ВЬТЕГРЬ.

0 50 100 200  
 Миллиметровъ въ Англическомъ 100 Линіяхъ.



## Иъясненіе

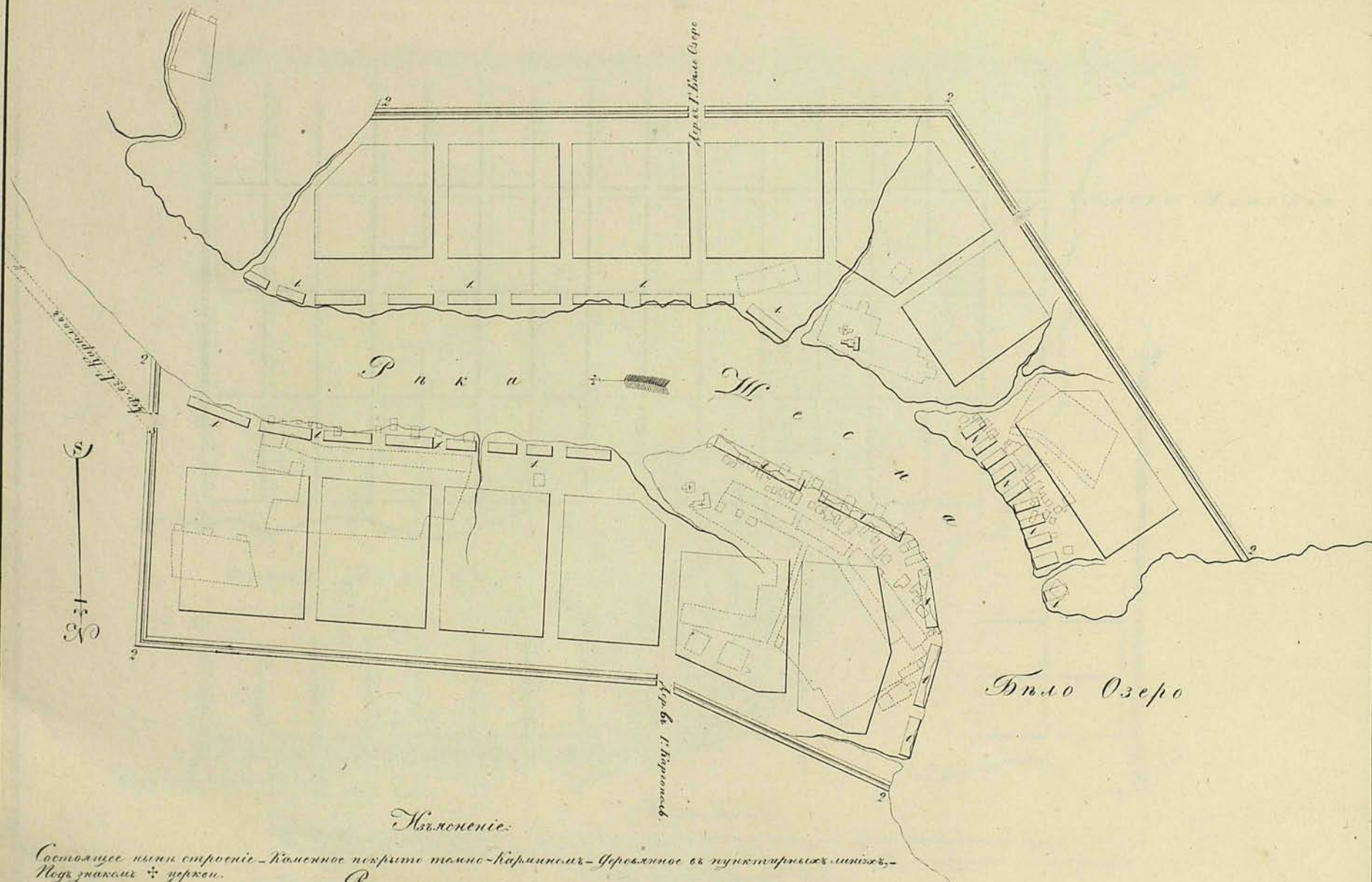
Состоящее нынѣ строеніе: деревянное въ пунктирныхъ линіяхъ подъ знаками Церкви.  
 Вновь построено каменное.  
 Кварталы покрыты сѣткою каменными подъ каменными, а жители краскою подъ деревянными каменными.  
 Мушкетерскія и солдатскія дома и проходы строены: 1-Для Черкесовъ. 2-Для казенныхъ строений.  
 3-Торговая площадь съ лавками. 4-Для кладовыхъ Анкеровъ. 5-Вѣсь и ровъ къ огражденію города.

106

На действительном натуральном основании  
 в Императорского Величества рукою  
 Свисть по самому  
 июля 10 дня 1778 года  
 в Петербургском Коле.

Планъ Новгородскаго Наместничества  
 БРОХИНСКОЙ ПРИСТАНИ.

0 50 100 200  
 Миллиметровъ съ Анг. дюймовъ 100 частей



Изъясненіе:

Состоящее нынѣ строеніе - Каменное покрытіе талино-караинскихъ - Деревянное съ пунжтурныхъ итѣхъ -  
 Подъ знаками \* церкви.

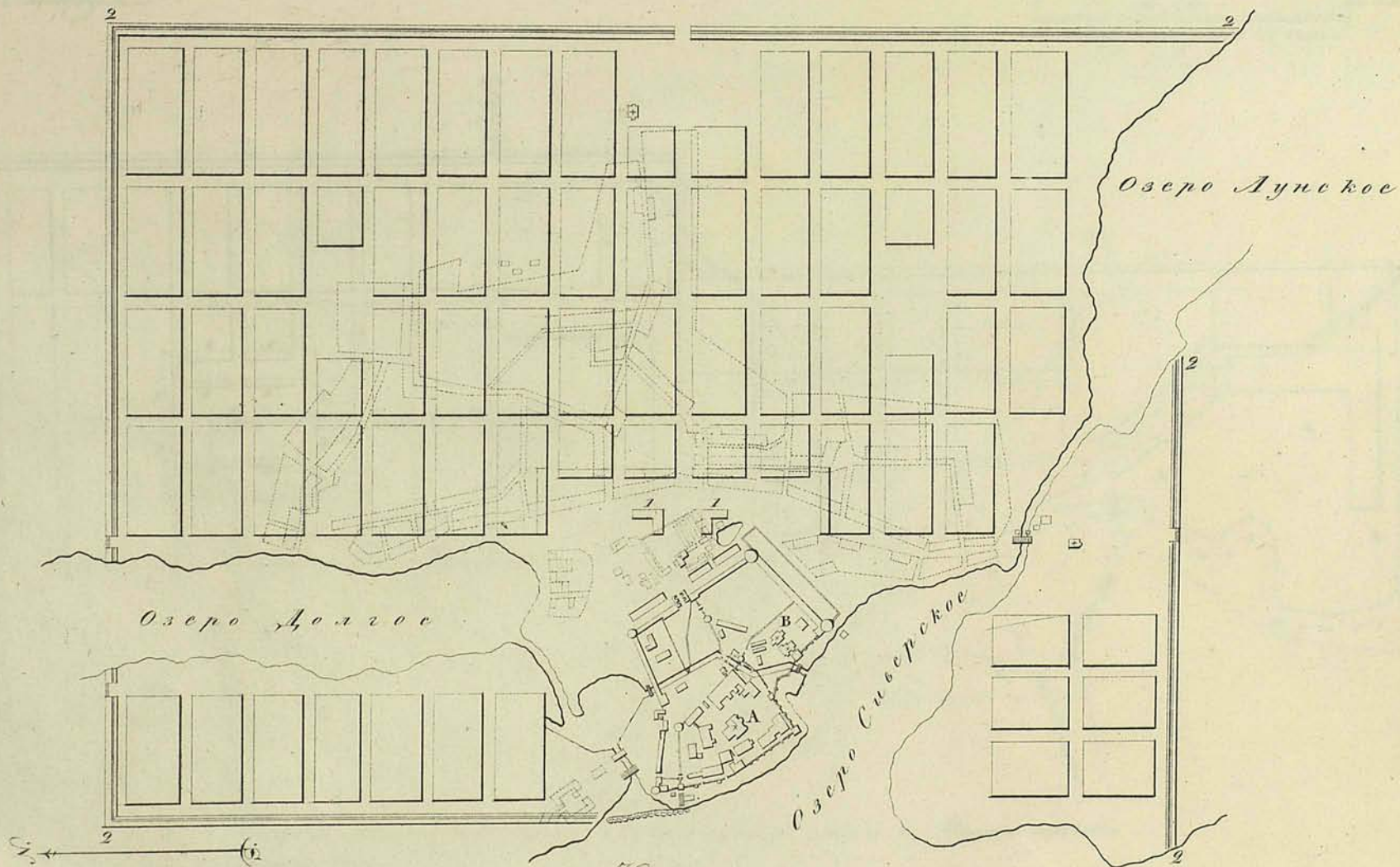
Вновь прожектировано:

Киртальи покрытіе свѣтложелтою краскою поскъ деревяннине на Каменныхъ фундаментахъ каменныхъ,  
 Пунжтурныхъ и Сибирскихъ фанъ и пролѣхъ строеній 1 Для кладовыхъ Сибирскъ 2 Валъ и роствъ къ огра  
 ниченію

На основании архитекторского проекта  
 Е.ч. Императорского Величества рукою:  
 Витъ посылу  
 февраля 16 дня 1777 года  
 В С. Петербургу.

ПЛАНЪ Новогородскаго Наместничества  
 ГОРОДУ КИРИЛОВУ.

Масштабъ въ Ар. унѣхъ 150 Саженъ.



Изъясненіе

Состоятся нынѣ стрѣны: Каменные покрыты тѣмъ карминомъ деревянное въ пунктахъ,  
 каменные подъ зинкомъ: Церковь А Кириловской Монастырь. В Предтеченской Монастырь.  
 Вновь проектировано:

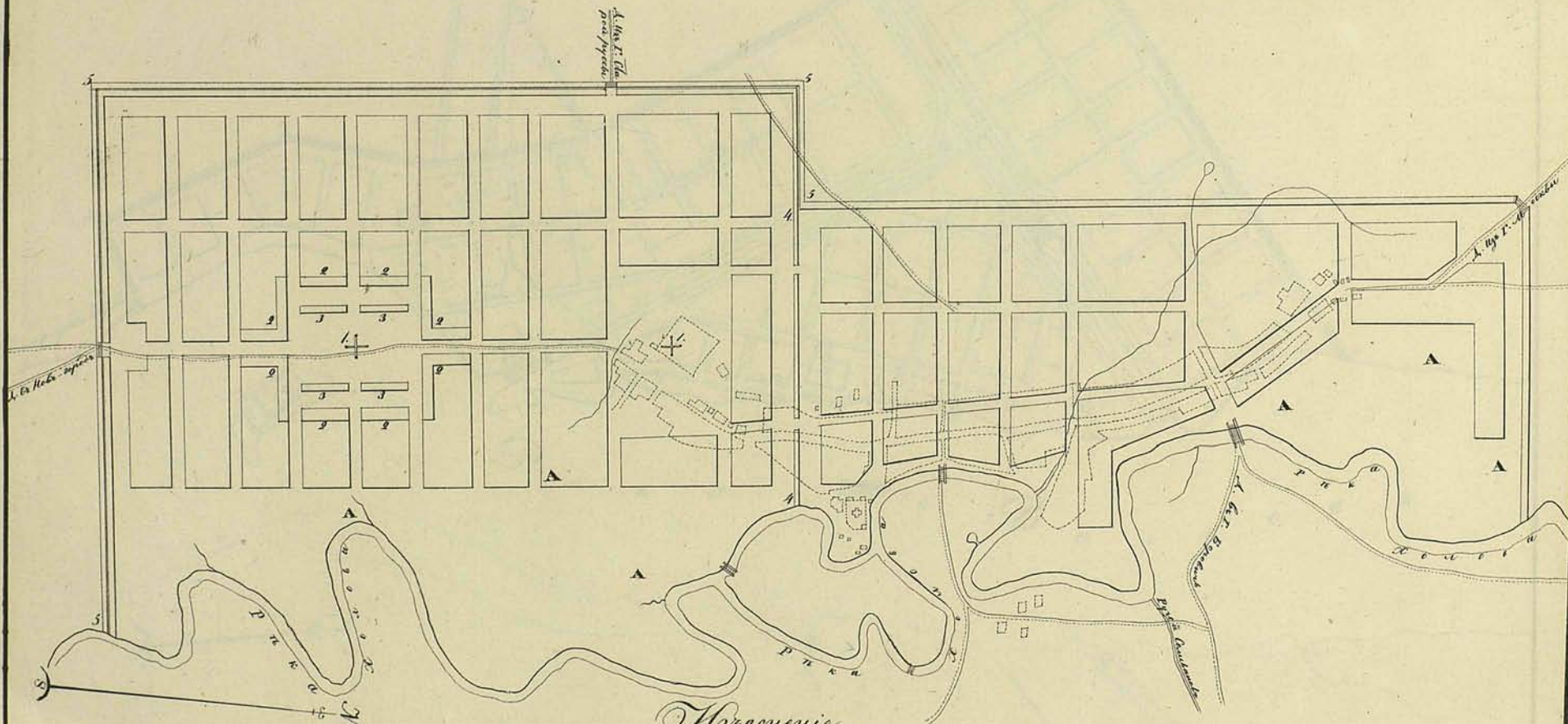
Каирталы покрыты свѣтло карминомъ подъ каменные, а желтомъ краскомъ подъ деревянные  
 каменные Публичные и Общественныя дома и прогнъ стрѣныя. 1 Для торговли лавочъ.  
 2 Для и ровъ къ огражденію города.



На подлинномъ написано собственное  
Ея Императорскаго Величества рукою:  
быть по сему  
Февраля 16 дня 1777 года  
въ С. Петербургѣ.

ПЛАНЪ Новгородскаго Намѣстничества  
Городъ КРЕСТЦАМЪ

0 50 100 150 300 саж.  
Масштабъ въ арш. дюймъ 150 Саженъ



Объясненіе

Состалаи планъ строенія - деревянное въ пунктирныхъ линияхъ. А. Мѣста поелнвіе  
всѣмъ водою.

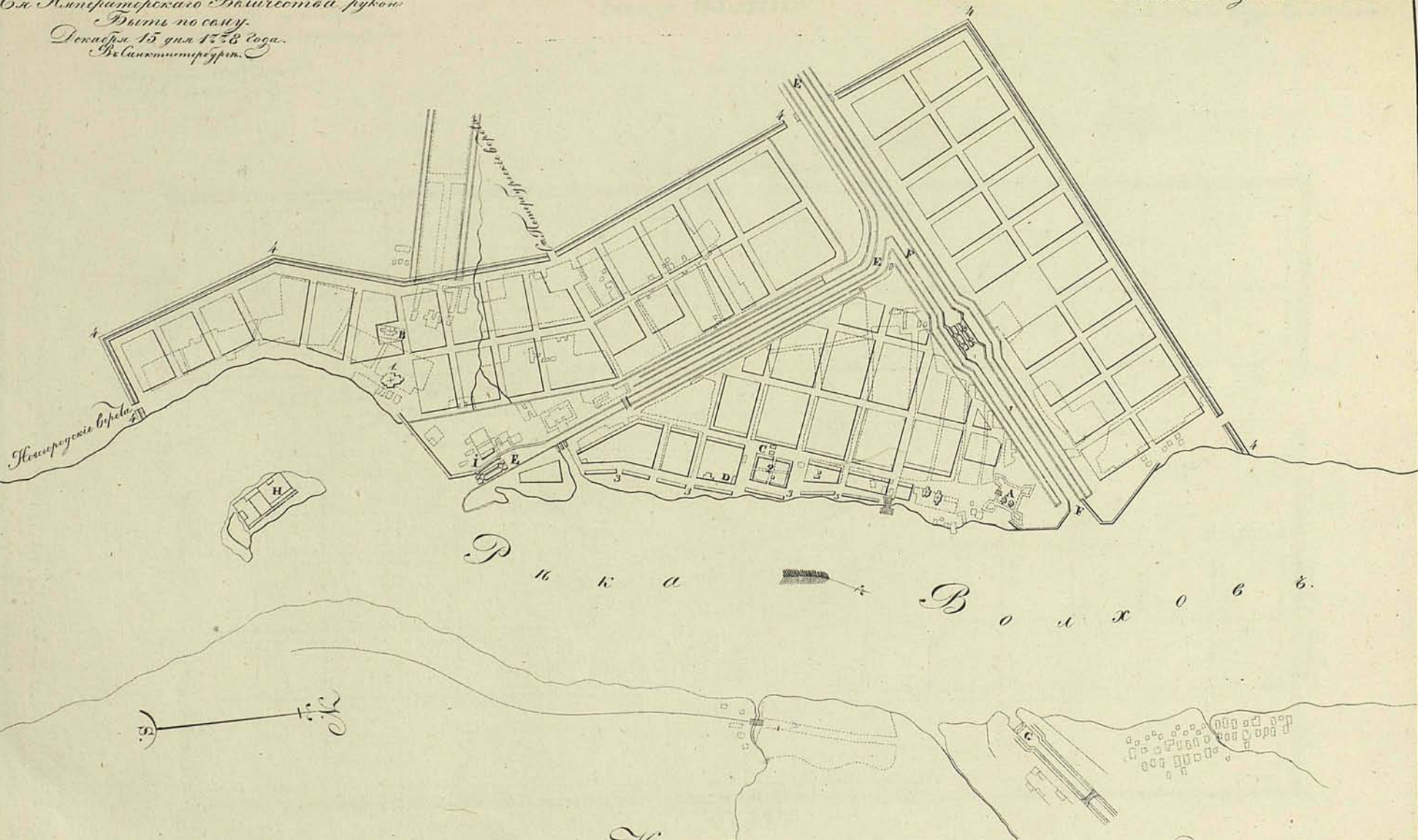
Вновь проэжктуровано

Квартиры покрывае свѣтло - Карнизахъ подъ каменныи, а флотаго краемъ подъ де-  
ревянныи казеныи, публичныи и обывательскіи дома и проія строенія - 1. для  
Церквей. 2. для присутственныхъ мѣстъ и проіаго казеннаго строенія а затѣмъ ста-  
нощіе мѣста обывательскія. 3. для торговыхъ лавокъ. 4. Валъ отграничивающій Амуръ отъ  
города. 5. Валъ и ровъ къ ограниченію города.

ПЛАНЪ Новгородскаго Наместничества  
ГОРОДУ НОВОЙ ЛАДОГѢ.

0 50 100 150 200 400  
Масштабъ въ Арш. градусахъ 200 Сажень.

На подлинномъ написано собственноручно  
Ея Императорскаго Высочества рукою  
Въ томъ по плану  
Декабря 15 дня 1728 года.  
Въ Санктпетербургѣ.



Объясненіе:

Состоящее или отстроеніе каменныя покрытыя талия - Кармиллианъ, - Деревянное съ пунктирными линиями, - Новыя  
знакомыя церкви: А Соборная Церковь и въ кругу оной старой замкнута Вала, В Успенскіи Лавра - Тринадерскаго па-  
ка, С Триумфальныя ворота, Д Магистратъ, Е Ладожской Каналъ, F Новое Устье оного Канала, G Устье Свѣтлоскаго  
Канала, H Островъ и на немъ Кашеваренной и канатной Заводы, I Строеніе Впаденія Ладожскаго Канала.

Вновь прожектировано:

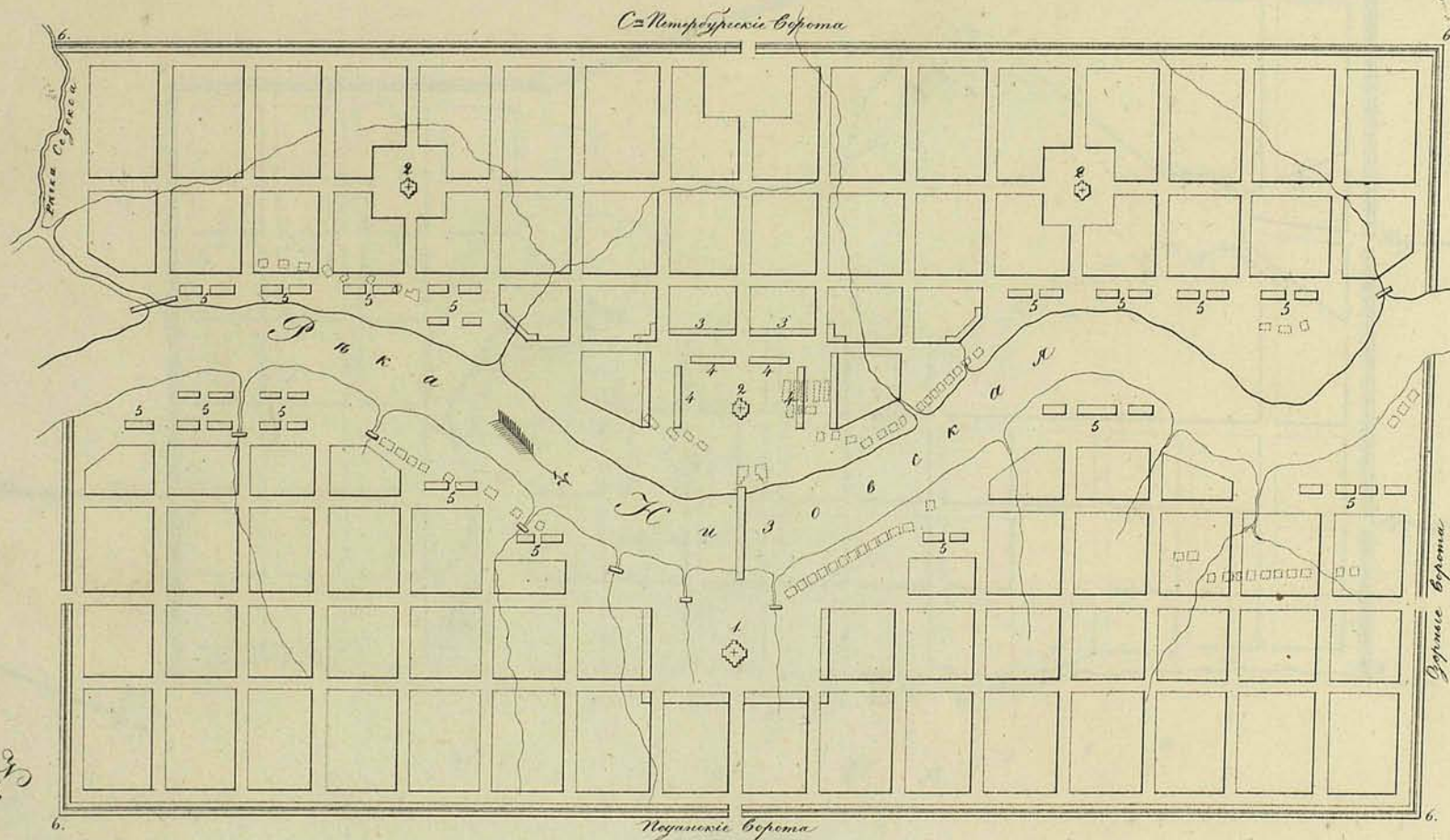
Карты или покрытыя талия - Кармиллианъ, а желтымъ краскою подъ деревянныя Кухонныя Публичныя  
и Свѣтальскіе дома и прогнѣ створенія, 1 Для Церкви, 2 Для Гостиного Двора, 3 Для Кладовыхъ амбаровъ  
4 Вала и рва къ огражденію Города.

ПЛАНЪ Новгородскаго Наместничества  
Города ОЛОУЦУ.

На подлинномъ писаномъ собственноручно  
Ея Императорскаго Величества рукою.

Быть по сему.  
Декабря 15 дня 1758 года  
Въ Санктпетербургѣ

0 50 100 150 200 Саж.  
Масштабъ и А. в. дюймъ 150 сажень.



Новгородскіе:

Состоящее ныне строеніе — Деревянное въ пунктирныхъ линияхъ. — Подъ знакахъ \* церкви.

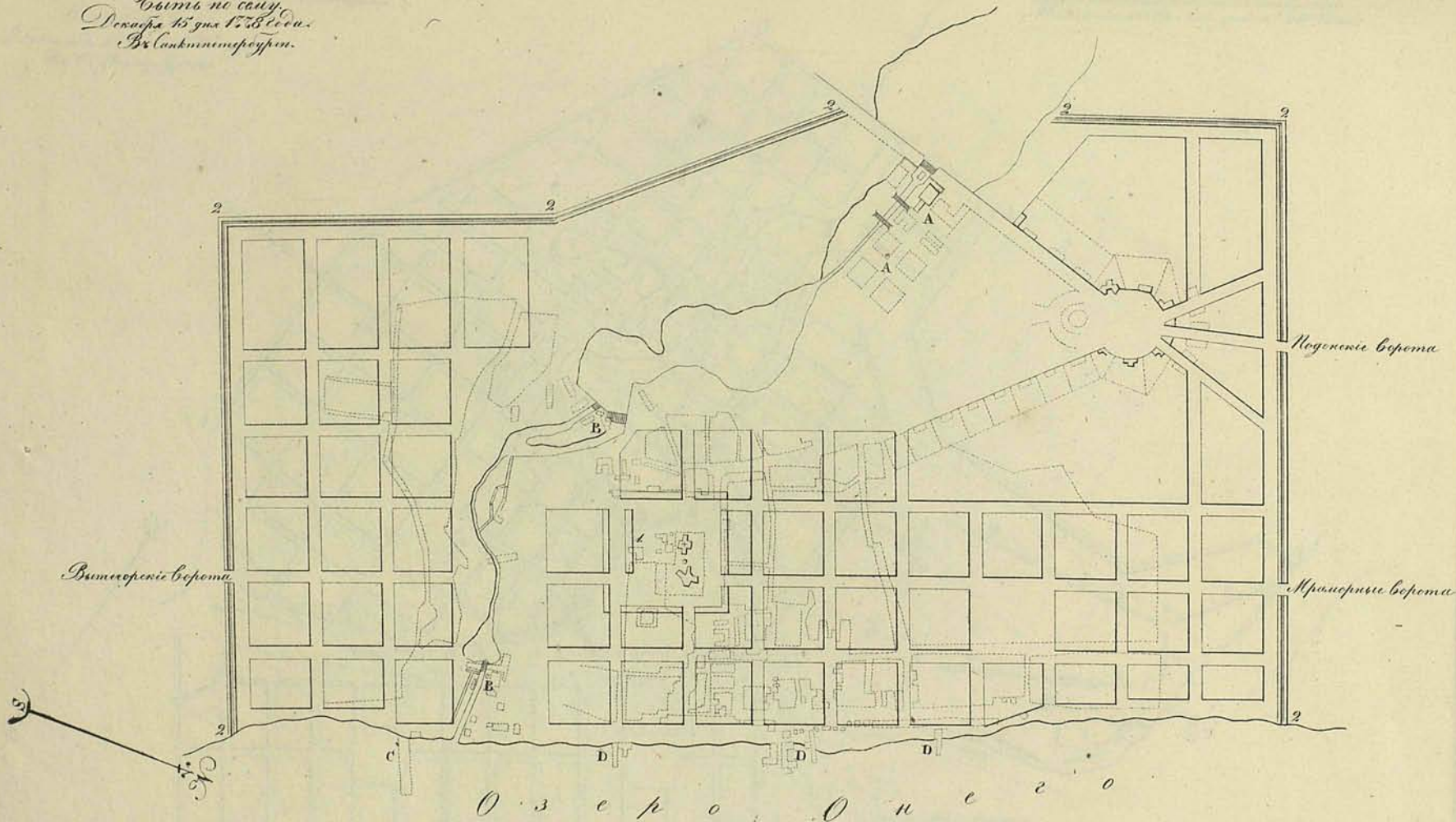
Вновь проектировано:

Кварталы покрытые сѣткою — каменные подъ каменные, и зеленою краскою подъ деревянные. Казенныя, Публичныя и Соборныяскіе дома и прочія строенія. 1 Для Соборной церкви. 2 Для приходскихъ церквей. 3 Для Казенныхъ строеній. 4 Для Торговыхъ лавокъ. 5 Для Кладовыхъ Шибаровъ. 6 Волк и ровъ къ огражденію Города.

ПЛАНЪ Новгородскаго Наместничества  
Городу ПЕТРОВЗВОДСКУ.

На подлинномъ писаномъ собственномъ  
Ея Императорскаго Величества рукою:  
Быть по сему.  
Декабря 15 дня 1738 года.  
Въ Санктпетербургѣ.

0 50 100 150 200  
Масштабъ отъ 1 м. до 150 сажень.



О з е р о , О н е г о

Поясненіе:

Состоящее нынѣ строеніе — каменное покрыто тесомъ-каришнымъ. Деревянное ея архитектурныхъ мн-  
пидей. Подъ знаками  $\ast$  церкви. А Казенныя заводы владѣтельна берега-Коллегии. В Французскія  
Фабрики. С Казенная Пристань. Д Партикулярная Пристань.

Вновь проектированное:

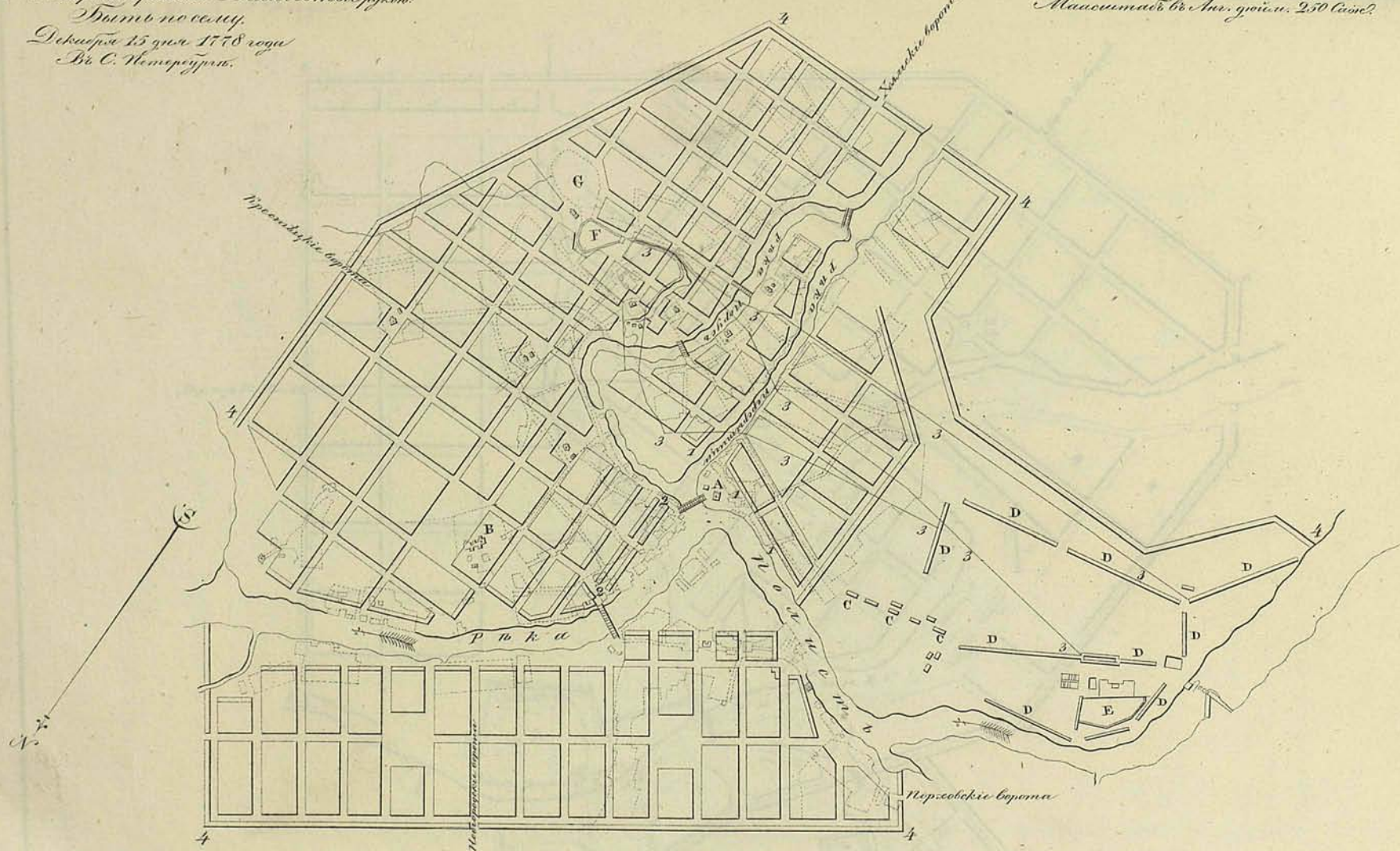
Кварталы покрытыя свѣтло-каришнымъ подъ карнишемъ, а желтою краскою подъ черепицею ка-  
менныя Публичныя и Обывательскія дома и пролія строенія. 1 Для Торговыхъ лавокъ 2 Для че-  
рковъ къ огражденію Города.

ПЛАНЪ Новгородскаго Наместничества  
Города СТАРОЙ РУССЬ.

Написанныйъ написанъ собственноручно  
Ея Императорскаго Величества рукою:

Быть по сему.  
Декабря 15 дня 1778 года  
Въ С. Петербургѣ.

0 50 100 150 200 250 300  
Масштабъ въ Арш. дюйм. 250 Саж.



Объясненіе

Состоятся нынѣ строенія: каменное покрыто тмло, карниномъ, деревянное въ пунктирныхъ мѣстахъ подъ  
знакомъ: † Мерковъ. А Соборная Мерковъ. В Монастырь. С Варницы. и D Тридирные дома Старорусскіе  
казенныхъ соляныхъ заводовъ. E Соляное запасное Озеро. F Соляное Озеро. G Низка, отто кудѣ стекаетъ мнѣ  
для соляная вода.

Вновь проектировано:

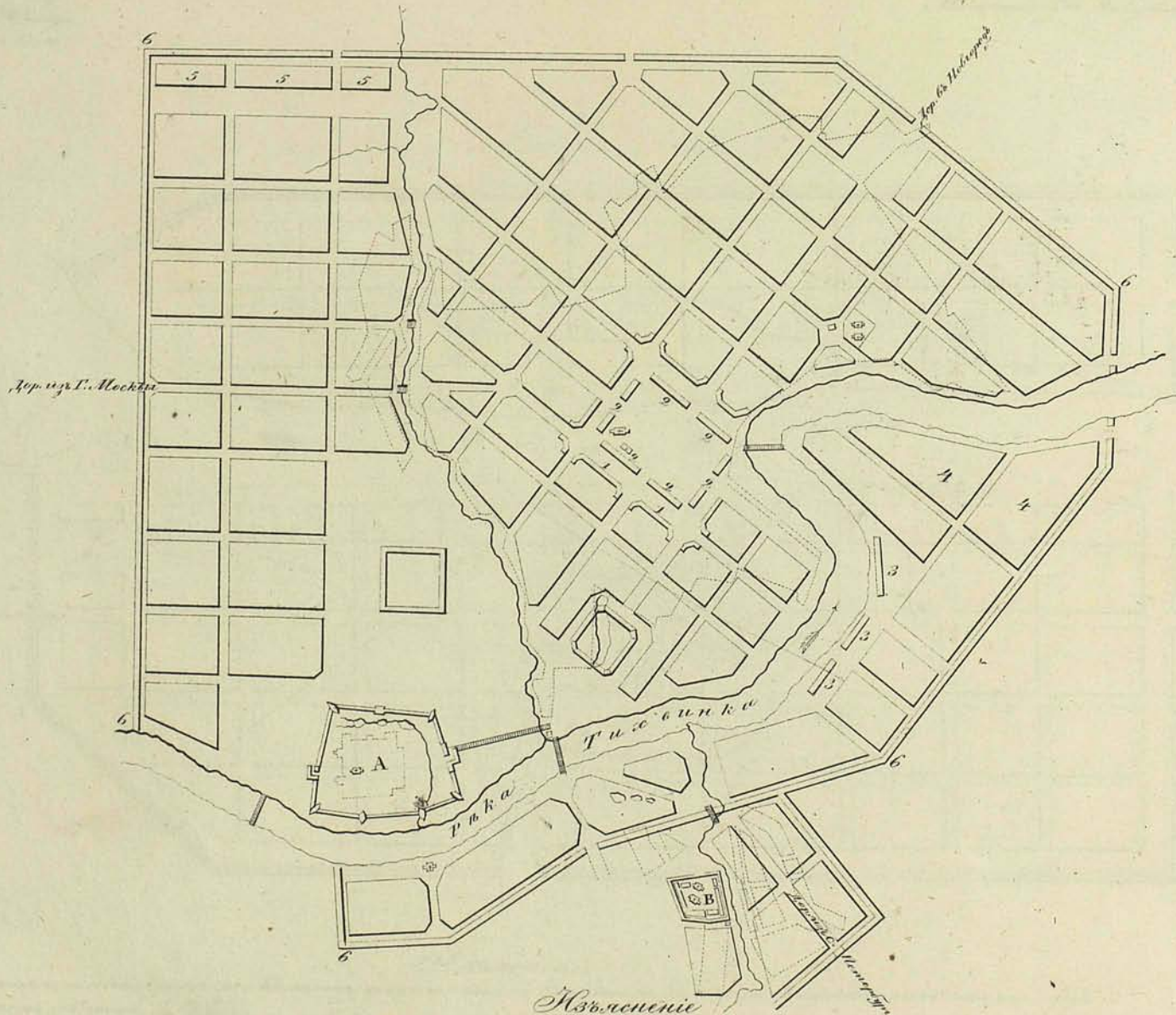
Кириталы покрыты свѣтло карниномъ, подъ каменныи, и жмтотъ краскою подъ деревянныи каменныи,  
публичныи и обшественныи дома и протія строенія. 1 Для казенныхъ строеній. 2 Для торговыхъ заводовъ.  
3 Трубы для соляной воды. 4 Вѣсь и ровъ въ ограниченно города.

442

На основании и по указу его величества  
 Императорского Величества  
 Высочайше повелено  
 июля 21 дня 1770 года.

ПЛАНЪ Новгородскаго Наместничества  
 городу Тихвину.

0 50 100 150 200  
 Миллиметровъ въ Анг. дюйм. 150 (сант.)



Изъясненіе

Состоятъ планъ строеній: каменные покрыты тѣмъ же карлиномъ, деревянные въ пурпурныхъ линияхъ, подъ знакомъ: Церковь. А Тихвинской Монастырь. В Девичій Монастырь.

Всѣмъ проектировано.

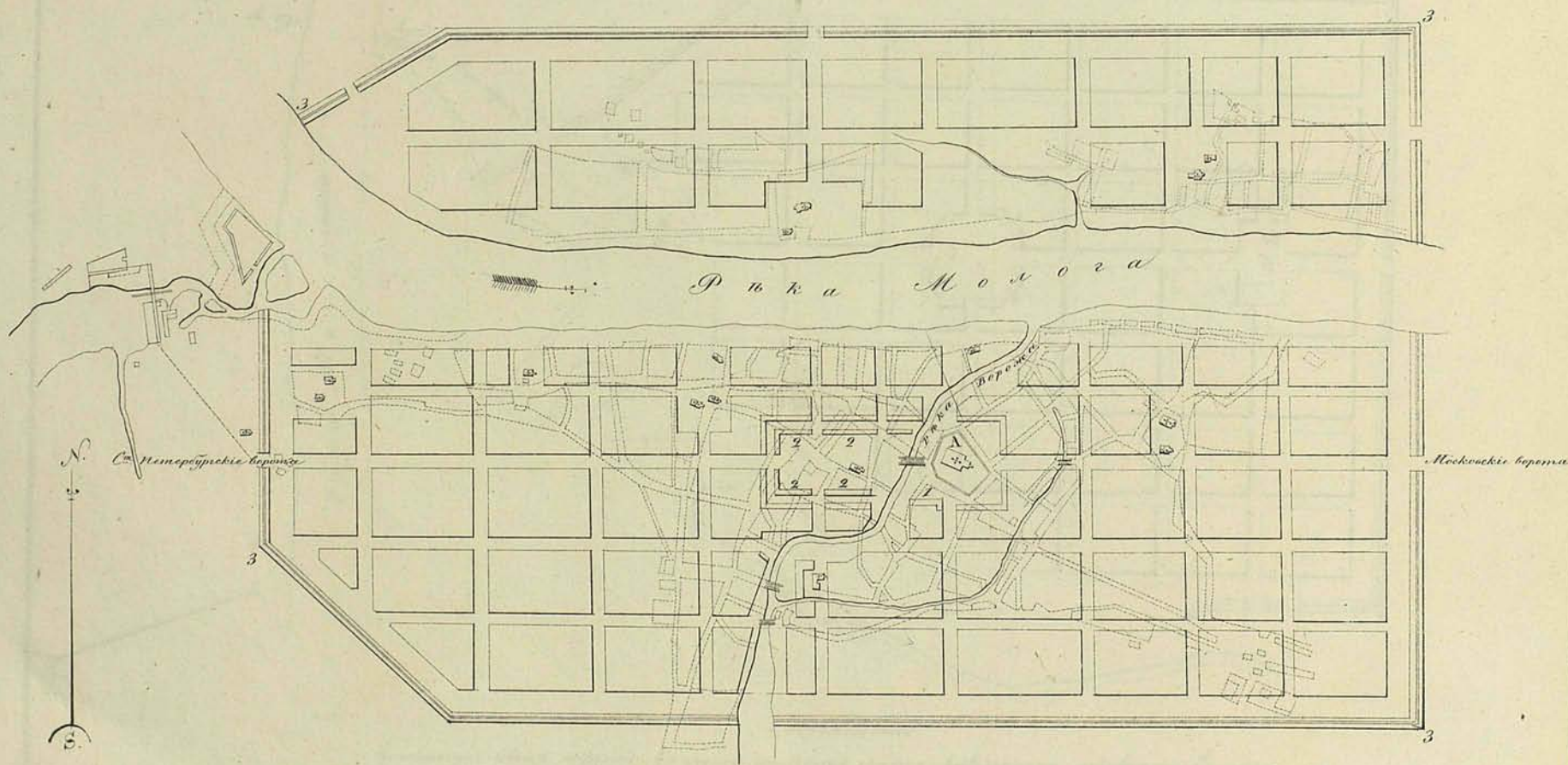
Гибридные покрыты свѣтло карлиномъ, а желтою краскою подъ деревянные каменные публичные и войсковыя доли и прочія строения. 1 Для присутственнаго мѣста. 2 Для гостиннаго двора. 3 Для кладовыхъ Амбровъ. 4 Кухни для кожевенныхъ и дружныхъ заводовъ. 5 Для кузницъ. 6 Вѣдь и ровъ къ окруженію города.

216

На подлинномъ написано собственноручно  
 Св. Императорскаго Величества гвардейск.  
 Гв. полку.  
 Юлиа 16 дня 1778 года  
 Въ Царской Канц.

ПЛАНЪ Новосеродскаго Намѣстническаго  
 ГОРОДУ УСТИЮЖНЬ ЖЕЛЪЗНОПОЛЬСКУ.

0 50 100 150 200  
 Машинная в. Арш. дюйм. 150 Саж.



Изъясненіе

Состоятъ изъ новаго строения каменное покрыто тѣмъ же карминномъ, деревянное въ пунктирныхъ линияхъ, подъ  
 знаками: + Черной. - А Соборъ.

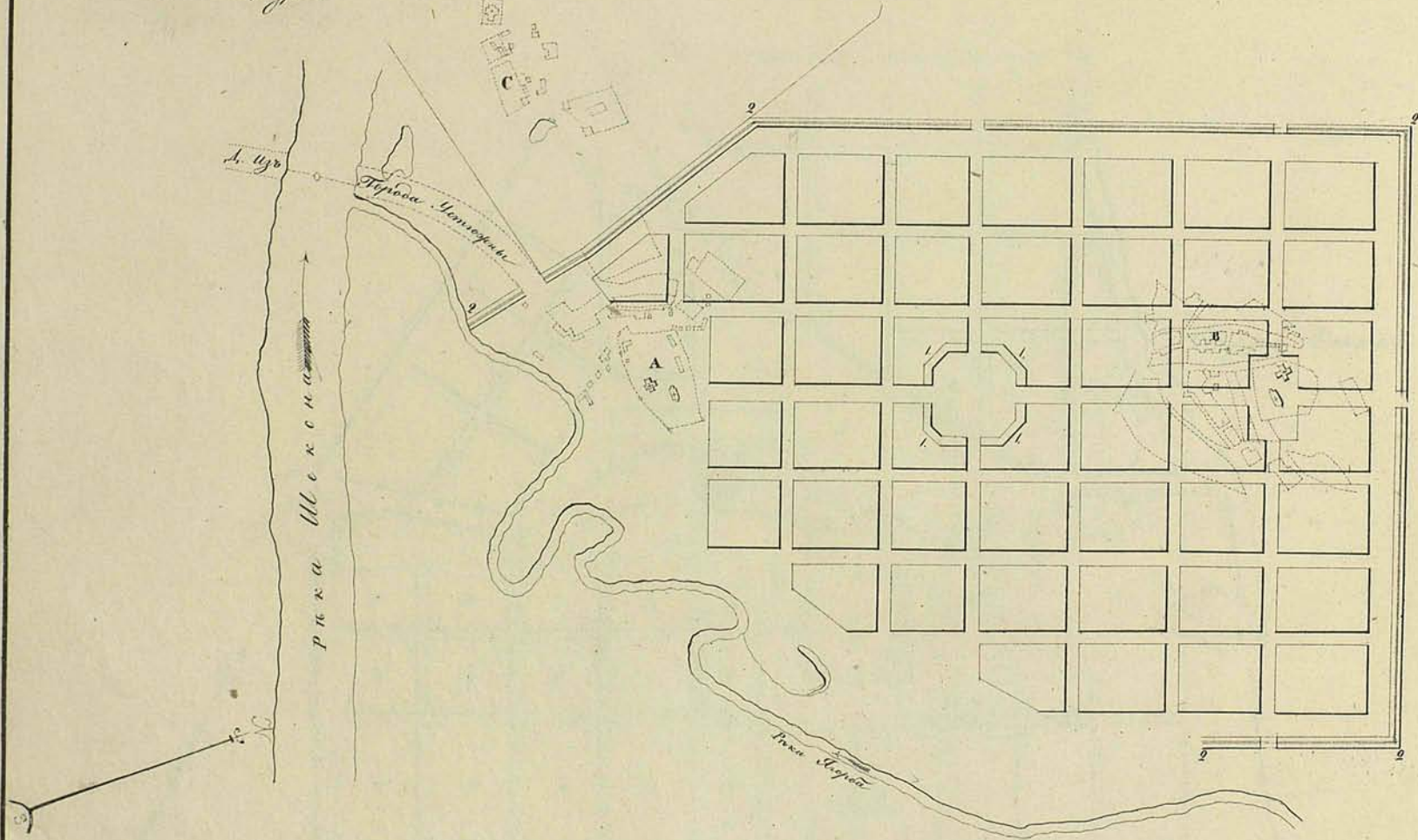
Вновь проектировано!

1. Варталы покрыты светло карминномъ, а желтой краскою подъ деревянными казими.  
 2. Публичныя и общагопольскія дома и протія строения. 1 Для казеннаго строения. 2 Для торговой лавки.  
 3. Рвы и ровы къ огражденію города.

На подлинномъ написане собственное  
Ея Императорскаго Величества рукою  
вбитъ по сему  
Декрету 3<sup>го</sup> числа 1752. года.  
Въ С. Петербургѣ.

ПЛАНЪ Новгородскаго Намѣстничества  
ГОРОДУ ЧЕРЕПОВЦУ

Масштабъ въ арш. дюймахъ 150 Сажень.



Иъясненіе

Составленъ планъ строения - каменное покрытие тмло-карминное - деревянное въ пунк-  
тирихъ и шибъ погъ зинахъ + Черкви. - А. бывшій Череповскій Монастырь Б. бывшій  
пришедекая Черкви въ свободнѣ. В. село фредоровское казеннаго владѣнства. С. Селеніе села  
Мужевскаго намѣстничества.

Видъ проектировано

Кортыльи покрытие свѣтло-карминное погъ каменныи, а жѣлтою краскою погъ  
деревянные казенныи, публичныи и обывательскіи дома и прочія строения. 1. для при-  
судственихъ и шибъ и прочаго казеннаго строения 2. Вали и ровы къ огражденію города

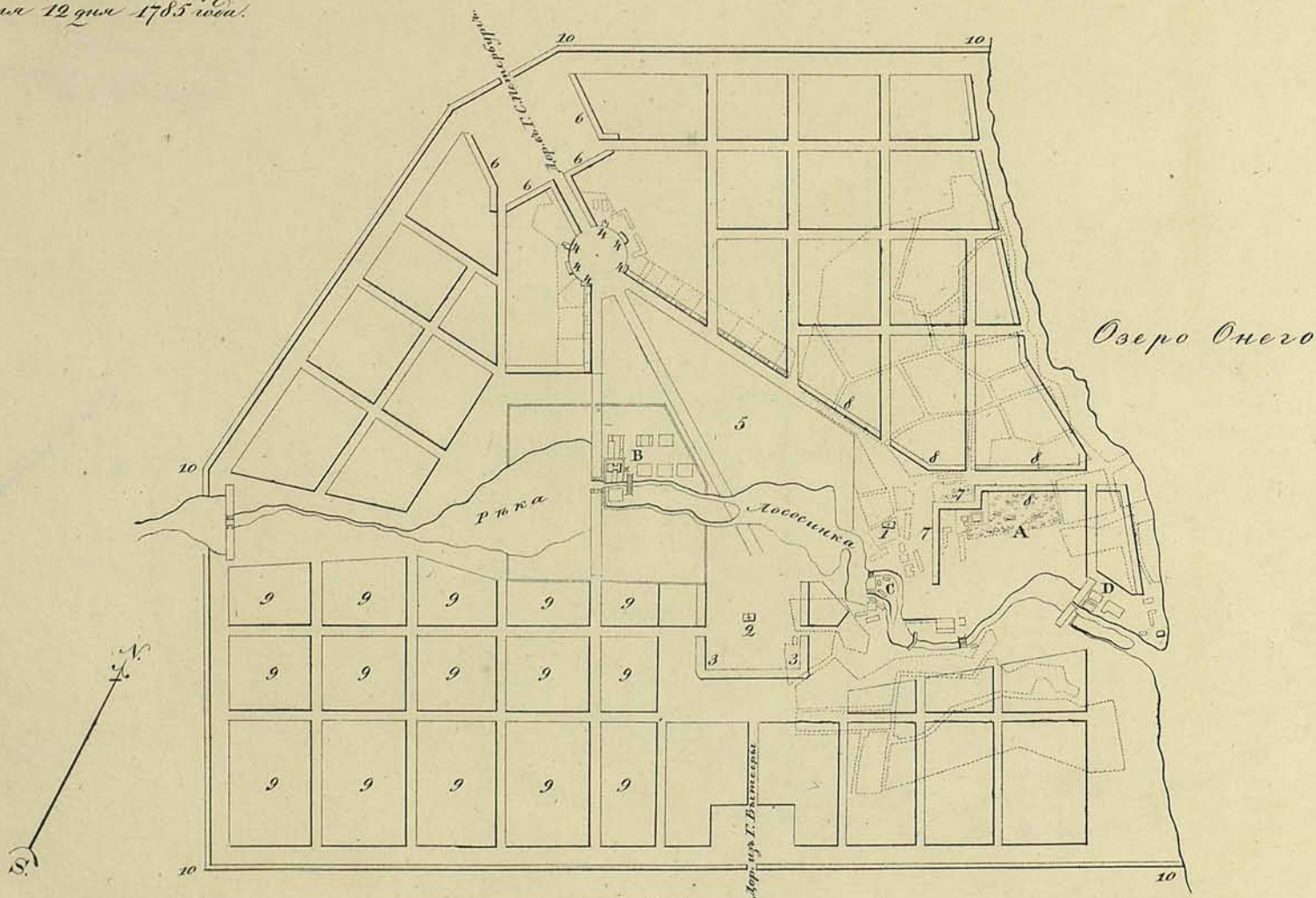
1752



ПЛАНЪ Губернскаго Города  
ПЕТРОЗАВОДСКУ.

Масштабъ въ Арш. дѣлѣхъ 200 Саж.

Написанныйъ написанъ собственноручно  
Ея Императорскаго Величества ружикомъ.  
Быть по сему.  
Юля 12 дня 1785 года.



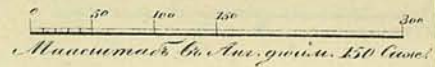
Изъясненіе.

Состоитъ нынѣ строеніе: каменное покрыто тѣсно каменнымъ, деревянное въ пунктирныхъ мѣстахъ, подъ знаками: Мѣркви: А Огнестрѣляная роща паважениная Государствѣ Императорскій Петрозаводскій 1<sup>о</sup>. В Публичный мѣстный дворъ. С Фабрика. D Мѣди плавильный заводъ.

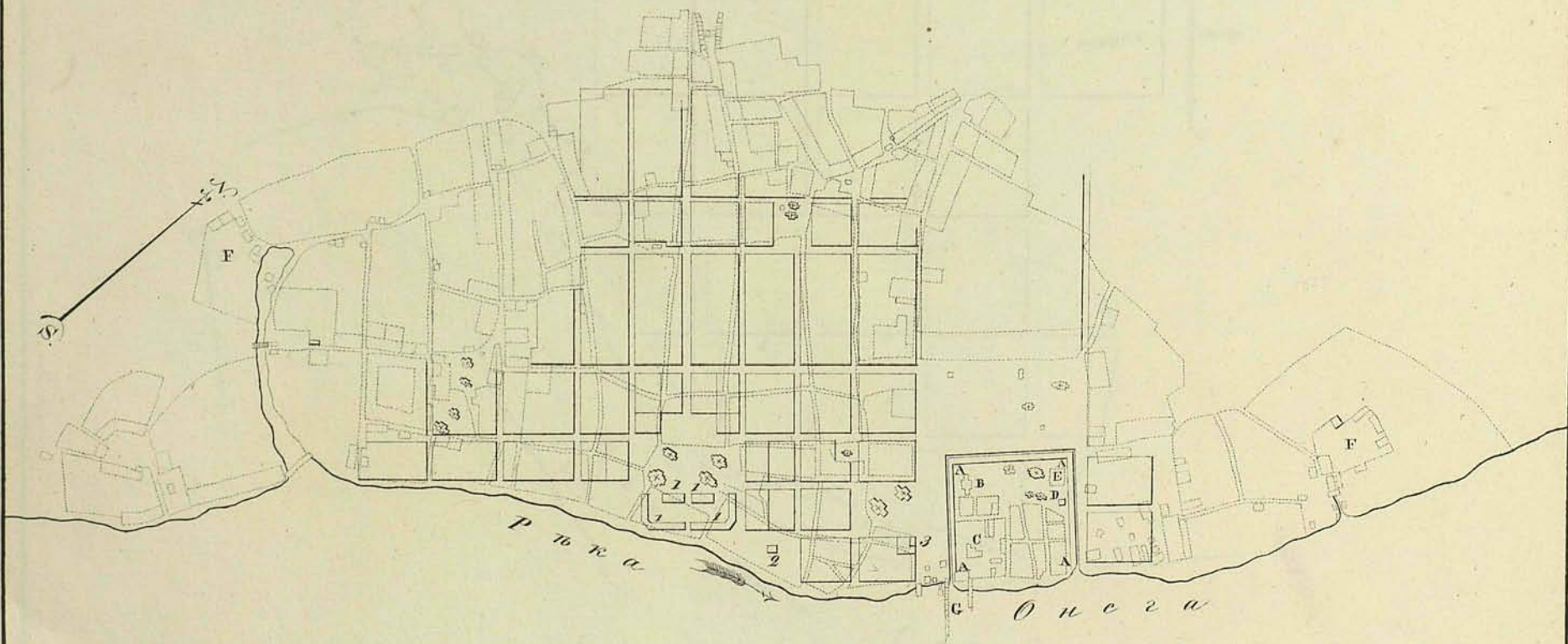
Высотъ промѣривано:

Кварталы, покрытыя тѣсно каменнымъ подъ каменнымъ, а жители краскою подъ деревяннымъ каменнымъ, публичные и общественыя дома и прочія строенія: 1 Для соборной Мѣркви. 2 Для приходской Мѣркви. 3 Для присутствительной мѣстѣ. 4 Корпуса, для жительства Генералъ-Губернатора, Губернатора, Вице-Губернатора и Коллежника. 5 Мѣсто подъ городскою управленіемъ. 6 Для губернскаго замка, рабочаго и почтальонскаго двора. 7 Для домовъ Епископа, Училища и Консисторіи. 8 Для купеч. дом. съ лавками. 9 Для строенъ завод. мѣстеровъ. 10 Вѣкъ и ровъ къ оубан. города.

ПЛАНЪ Олонскаго Намѣстничества  
Горѣдѣ Каргополою.



На подлинномъ написано собственнаго  
Ея Императорскаго Величества Ручкою:  
Данъ по велѣн.  
Февраля 9 дня 1766 года  
Въ С. Петербургѣ



Иъясненіе.

Состоящие нынѣ строения: каменное покрыто тѣсно карлинномъ, деревянное въ  
Пунктурныхъ мѣркахъ - подъ знаками: А Церковь, Б Земляной оутѣ, В Восходская  
Канцелярія, Г Восходской дворъ, Д Складская палатка, Е Островъ, Ф Колѣсники  
заводы, Г Мостъ чрезъ Рѣку Онегу.

Вновь проектировано:

Кварталы, покрыты свѣтло карлинномъ подъ каменныя, а остальныя краскою подъ  
деревянныя казенныя, Публичныя и собственныя дома и торговля строения: 1 Для  
гостиннаго двора, 2 Для ратуши, 3 Для почтового двора.

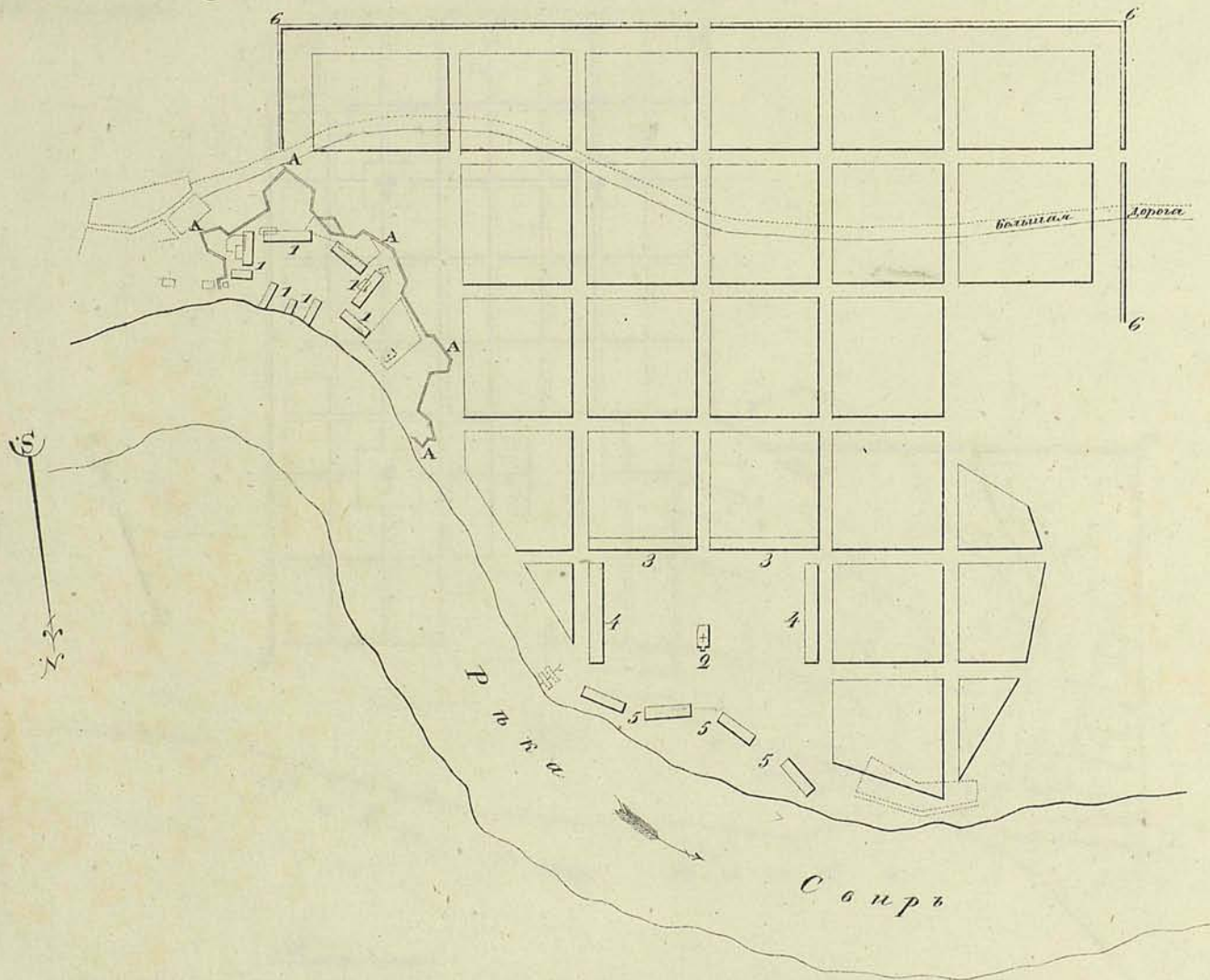
# ПЛАНЪ Слонскаго Намѣстничества

Городу ЛАДЕЙНОМУ ПОЛЮ.

На иждивеніи написано собственною  
Ея Императорскаго Величества рукою:

Быть по сему.  
Годъ 26 дня 1785 года.

0 50 100 150 300  
Масштабъ 8<sup>1</sup>/<sub>2</sub> Л. в. д. в. м. 150 Саж.



## Изъясненіе.

Состоитъ изъ строекъ: деревянныя въ пунктирныхъ линияхъ, подъ знаками  
+ Церковь. Δ Земляное укрѣпленіе вокругъ казенной слонскаго вѣрфи.

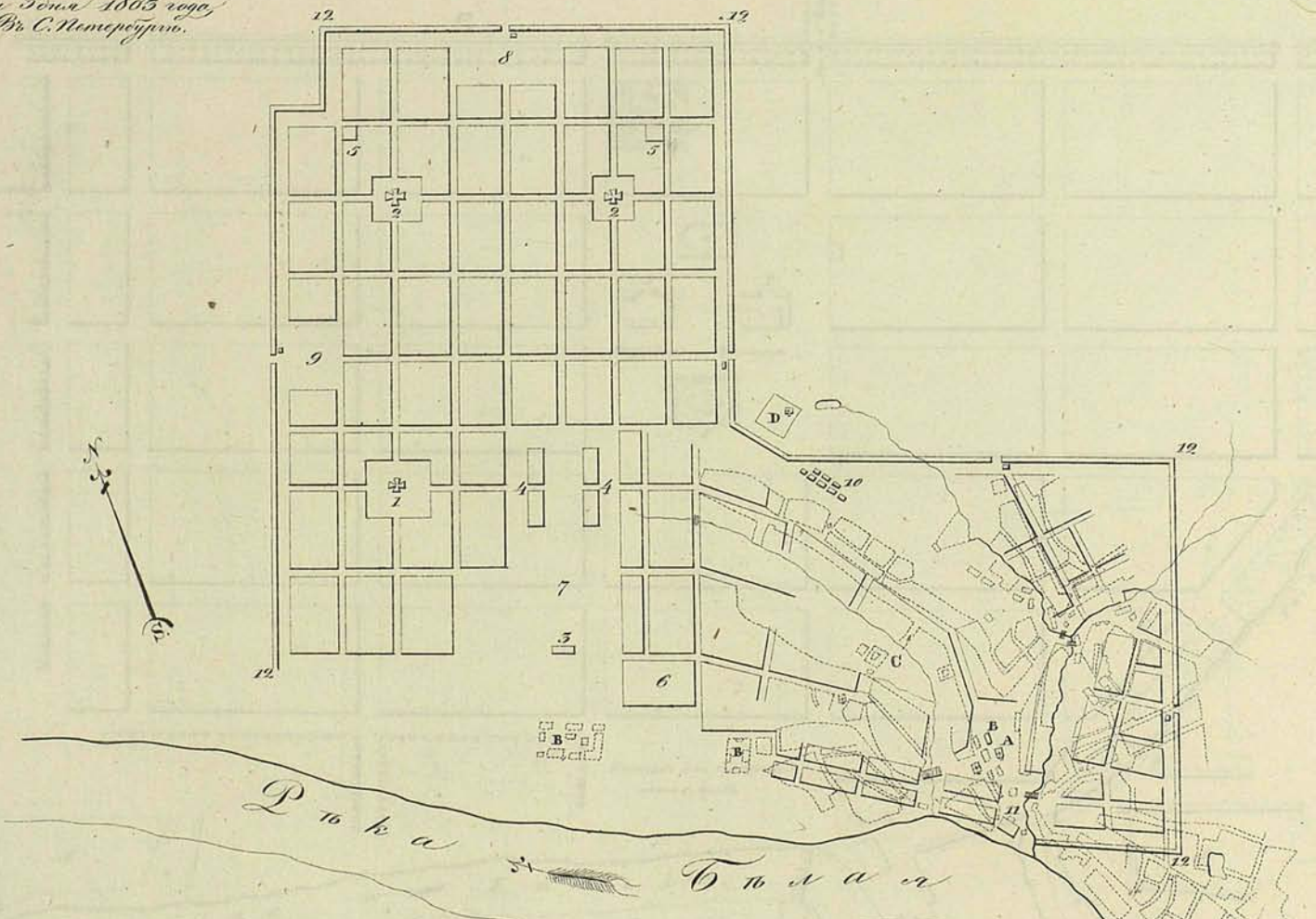
Всѣ проэктовано.

Ибартамы, покрытыя свѣтло карминною подъ каменныя, а желтою краскою  
подъ деревянныя казенныя. Пунктирные и обшарпанныя дома и строения  
1 Для строенія вѣрфи. 2 Для казенной церкви. 3 Для казеннаго строе-  
нія. 4 Для восточнаго двора. 5 Для купеческой Анбаровъ. 6 Валъ и ровъ  
къ ограниченію города.

На основании писем собственною  
Его Императорскаго Величества рукою:  
Витъ по плану  
Александра  
Юлия 30 мая 1805 года,  
Въ С. Петербургѣ.

ПЛАНЪ Оренбургской Губерніи  
Городу УФЪ.

0 50 100 150 200 250 300 400  
Масштабъ въ Арш. дюйм. 500 Сажен.



Изъясненіе

Состоитъ нынѣ строеніе: каменное покрыто тѣмъ же каменною, деревянное въ  
примѣрныя мѣста, подъ знаменъ и Мерквѣ. А Соборная Мерквѣ. В Строеніе  
вѣнныя занимаемыя присутствіемъ мѣстными. С Торельныя заводы. Д Магазины.

Виды проектированы:

Деревяныя, покрытыя свѣтло каменною, подъ каменныя, а желѣзныя краскою подъ  
деревянныя казенныя, публичныя и общественыя дома, и прочія строенія. 1 Для  
Соборной Мерквѣ. 2 Для присутствіе Мерквѣ. 3 Для присутствіемъ мѣстныя. 4 Для  
Состыянаго двора. 5 Частныя острокіе дома. 6 Для дома Губернатора и вице Губер-  
натора. 7 Площадь для продажныя острокіе мѣстныя. 8 Площадь для продажныя  
дрова. 9 Площадь для продажныя сѣна. 10 Для казенныя 11 Для рабочаго дому. 12 Для и прочія по плану города.

107

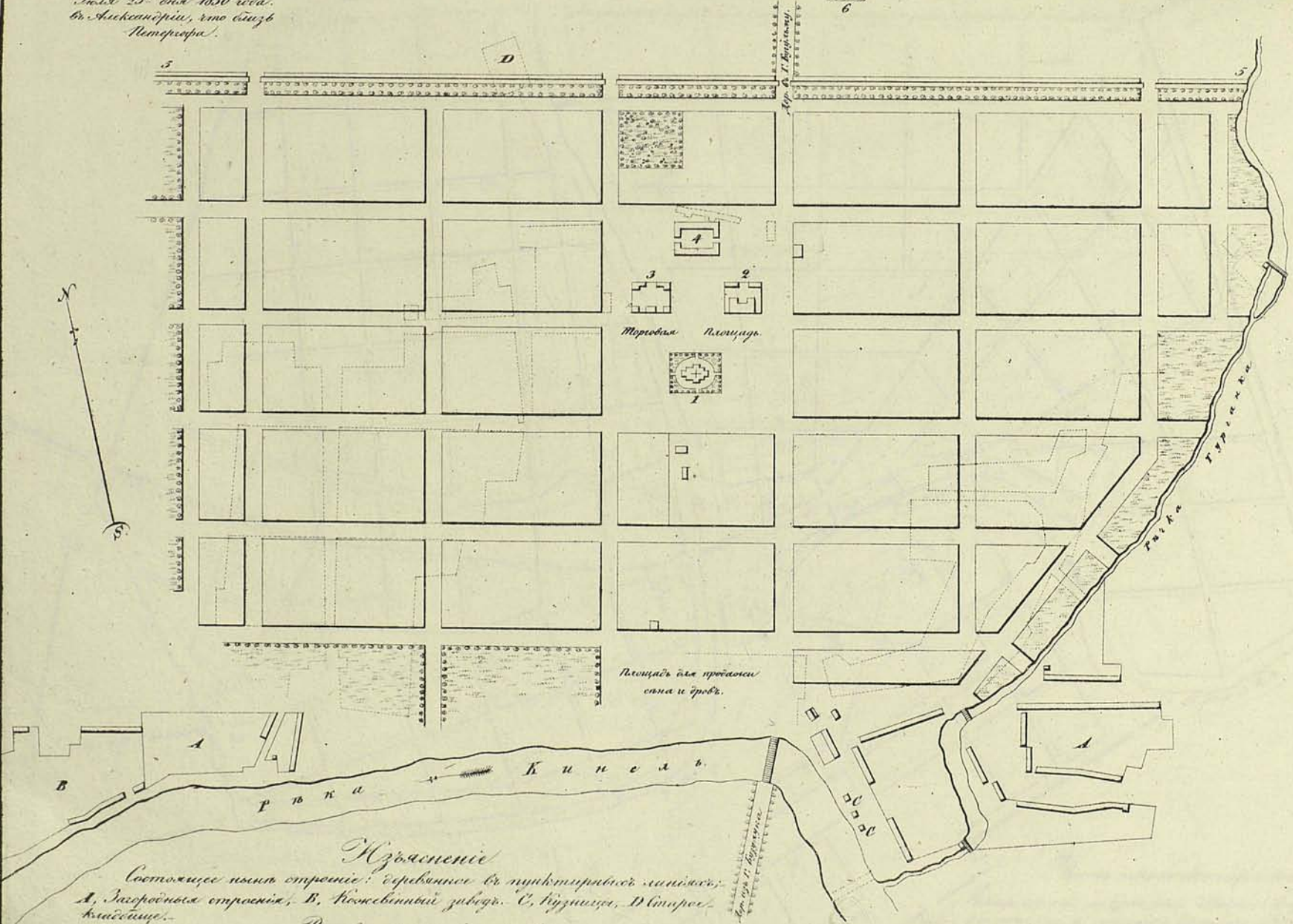
На поединномъ планѣ съобщиено  
Его Императорскаго Величества Высочайше  
Ваше повелѣніе.

Никакій.

Дня 25<sup>го</sup> мая 1830 года.  
въ Александріи, что близъ  
Петрограда.

ПЛАНЪ Оренбургской Губерніи  
Города БУТУРУСЛАВУ.

Масштабъ въ линей. дюймѣхъ 100 саж.



Изъясненіе

Состоитъ изъ пяти отроговъ: сѣвернаго въ публичныхъ зданияхъ,  
А, Загороднаго отрога, В, Казеннаго завода, С, Кузница, Д Стараго  
Кладбища.

Вновь проектировано

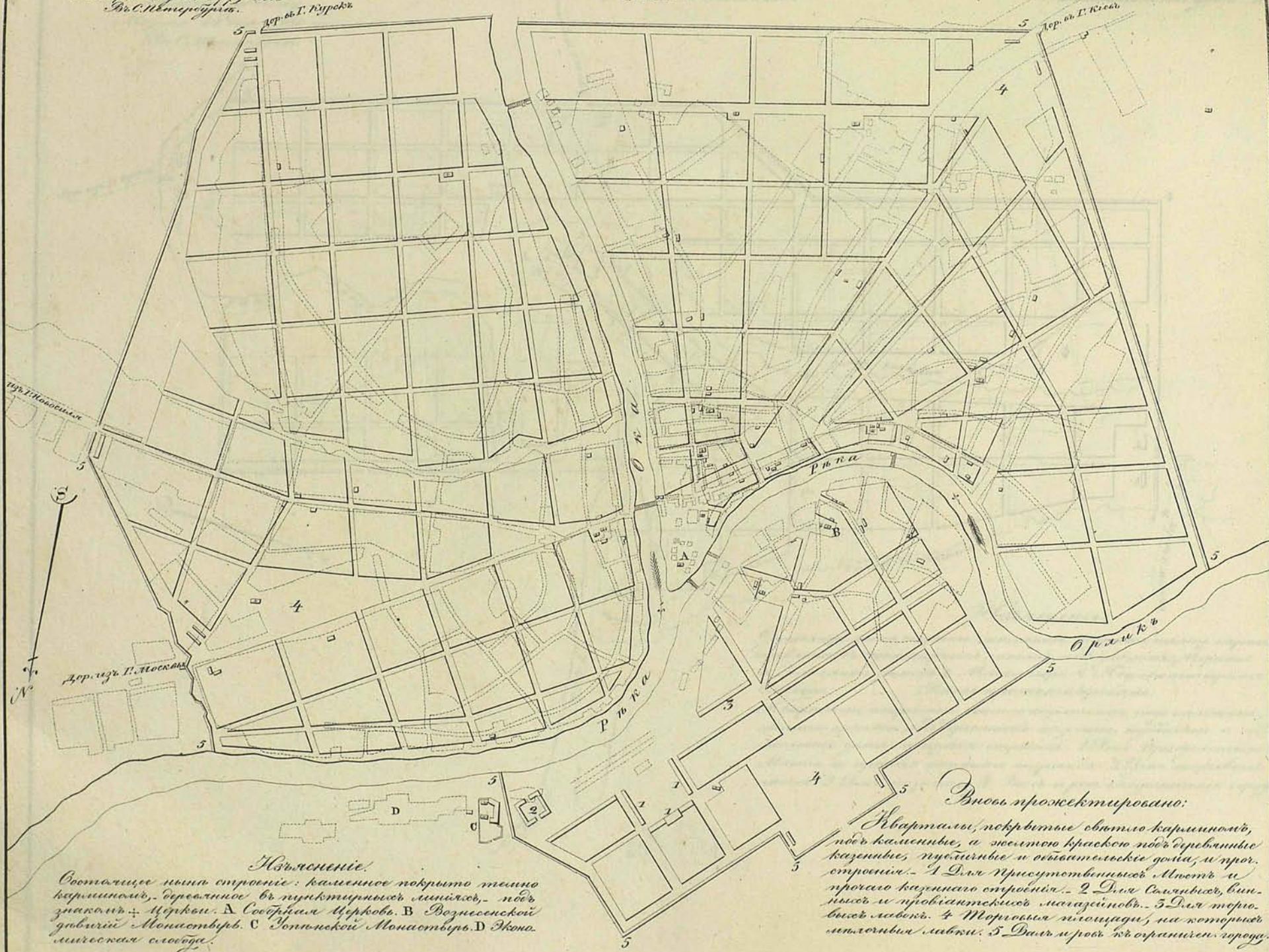
Чвартала покрайня дѣля казеннаго подъ каменное, а остаетъ краснаго  
подъ сѣвернаго казеннаго, публичнаго и общественаго дома и отрога  
1, для Церкви, 2, Чвартала для приспособленія мѣст, 3, для рынка,  
4, для торговой лавки, 5 Валъ и ровъ къ огражденію города  
6, для кладбища.

2102

На подлинномъ написано собственною  
 Св. Императорскаго Величества рукою:  
 Вытъ по селу  
 Начертанъ 16 дня 1779 года  
 Въ С. Петербургѣ.

Планъ Губернскаго Города  
 ОР. IV.

Масштабъ въ Арш. градусахъ 200 Саженъ.



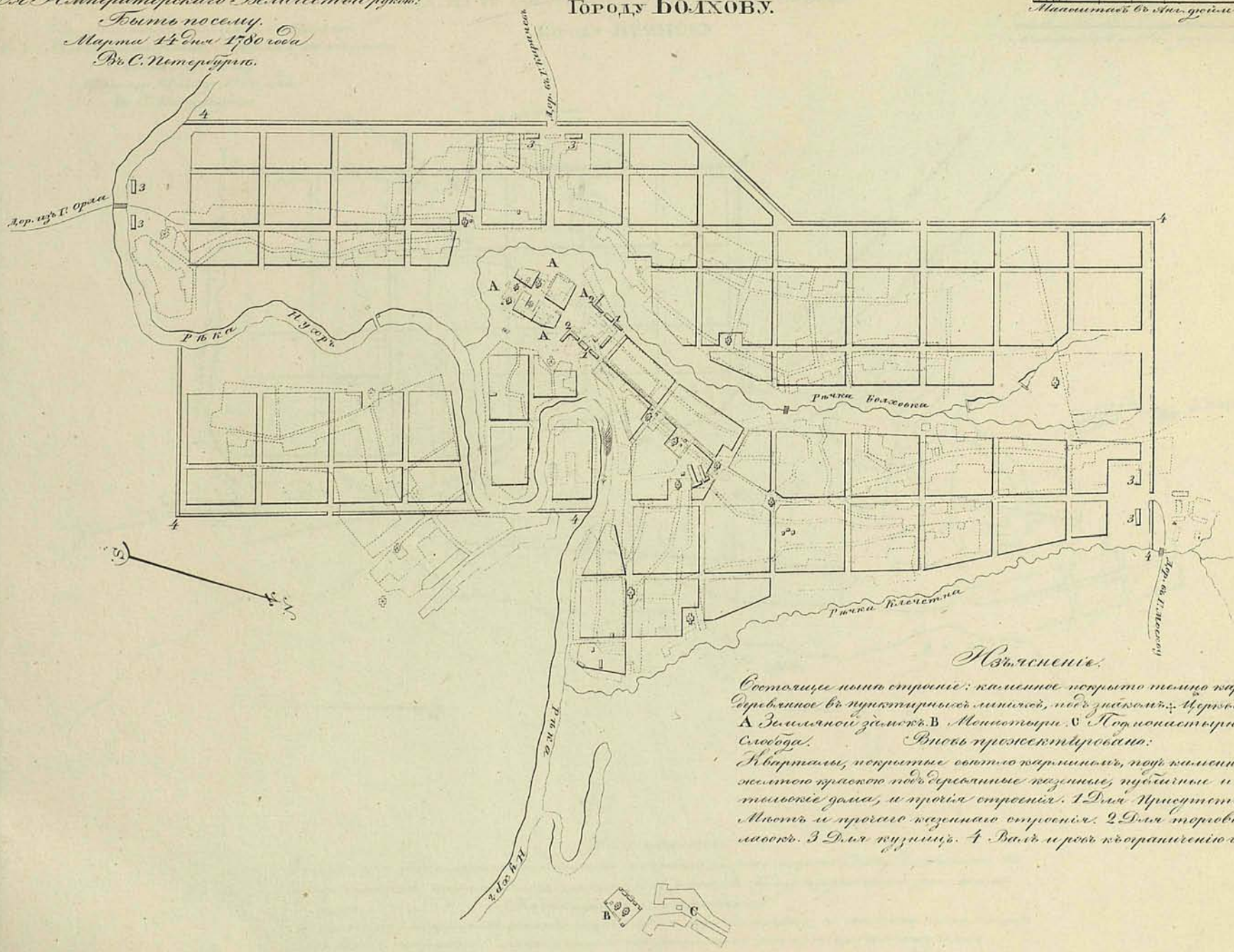
**Изъясненіе.**  
 Составлены нынѣ строения: каменное покрыто тѣсно  
 черпичемъ, деревянное въ пунктирныхъ линияхъ, - по въ  
 зданияхъ: Церковь. А Софійская Церковь. В Вознесенской  
 дѣвичій Монастырь. С Троицкой Монастырь. Д Якопа  
 митрополитская слобода.

**Земли проектированы:**  
 1 Кварталы, покрытые свѣтло карминнымъ,  
 подъ каменныя, а земляное красное подъ деревянныя  
 казенныя, публичныя и обывательскія дома, и прор.  
 строения. 2 Для присутственныхъ Местъ и  
 прогало казеннаго строения. 3 Для Соляницъ, вин-  
 ныя и провинцискаго магазиннаго. 4 Для торго-  
 выя лавки. 5 Торговля площадь, на которой  
 торговля лавки. 5 Для и прор. въ ограничен. прогд.

На повеленіи написана собственноручно  
 Св. Императорскаго Величества рукою:  
 Бывшаго по селу  
 Марта 14 дня 1780 года  
 Въ С. Петербургу.

ПЛАНЪ Орловскаго Намѣстничества  
 ГОРОДУ БОЛХОВУ.

0 50 100 150 200 300  
 Миллиметровъ въ Анг. дюйм. 200 Саг.с.



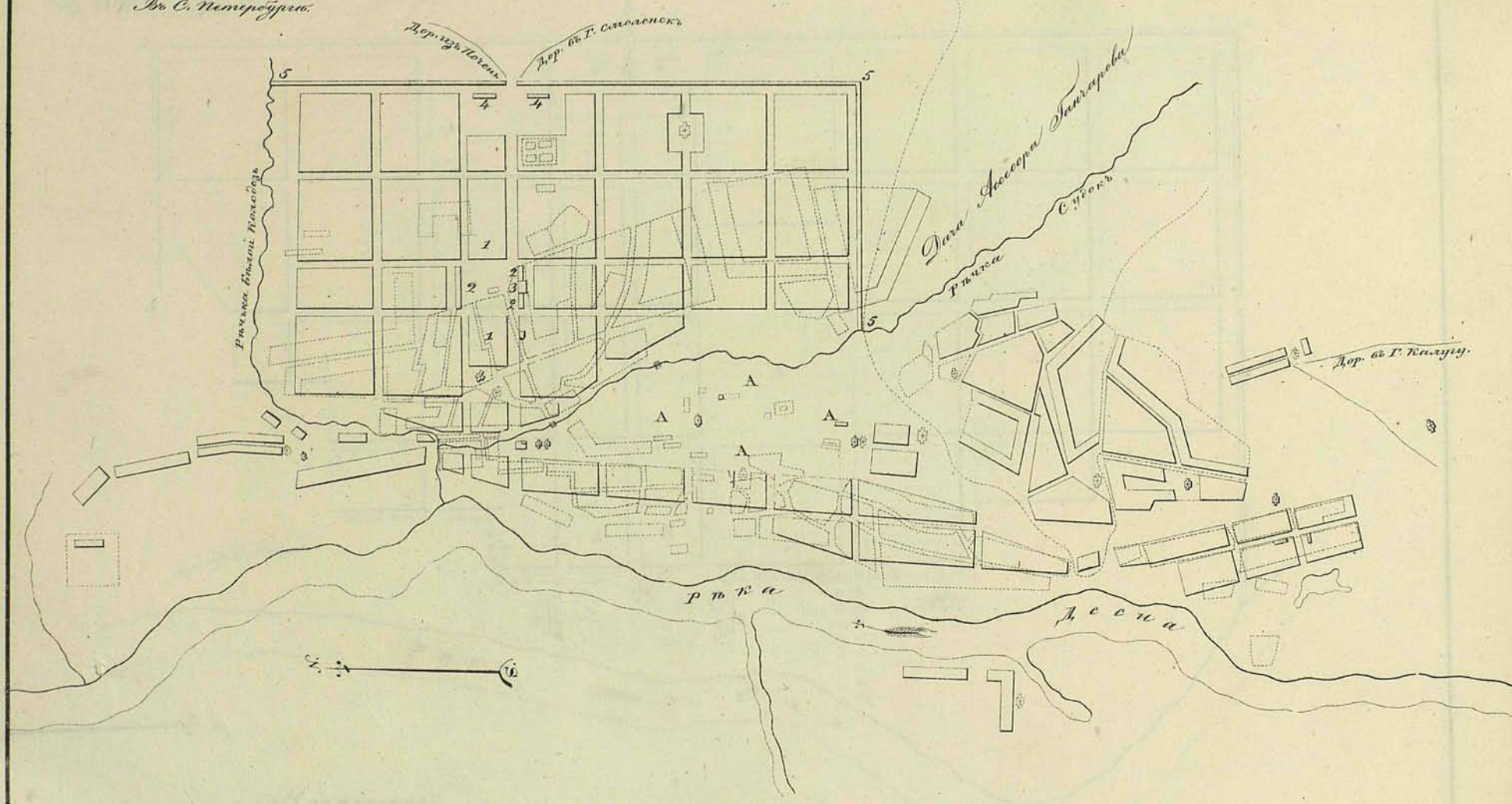

Съясненіе.

Состоитъ изъ каменнаго покрытия только карнизовъ,  
 деревянное въ пунктирной линіи, и въ зѣвкахъ Мервонъ.  
 А Земляной зѣвкъ. В Мемориумъ. С Подполкостурная  
 Слобода. Вновь проспектировано:  
 Кварталы, покрытыя только карнизами, но въ каменных, и  
 желтой краскою подъ деревянными казнями, публичныя и собор-  
 ные дома, и протія строения. 1 Для Придворнаго  
 Места и протия казеннаго строения. 2 Для торговнаго  
 места. 3 Для жилищъ. 4 Валъ и ровъ къ огражденію города.

# ПЛАНЪ Орловскаго Намѣстническаго

## ГОРОДУ БРЯНСКУ.

На повелѣніи и по собственному  
Ея Императорскаго Величества указу  
быть по сему.  
Марты 14 числа 1780 года  
Въ С. Петербургѣ.



### Объясненіе.

Состоитъ изъ ступеней каменное покрытие толще пармизинъ, серебряное въ  
пунктирныхъ линияхъ, подъ знаками Ч. Черви. А Городъ окруженный земляными  
валами. Въновь прожектированы  
Кварталы, покрытыя свѣтло пармизинъ, подъ каменныя, а жилаго красномъ подъ  
серебряныя каменные, цуккиныя и ашотельскія дома, и прочія ступенія.  
1 Для Присутственнаго ипотѣ и процаго казеннаго ступенія. 2 Для торго-  
выхъ лавокъ. 3 Для Намѣстника. 4 Для кулницъ. 5 Для и ровъ къ окруженію  
города.

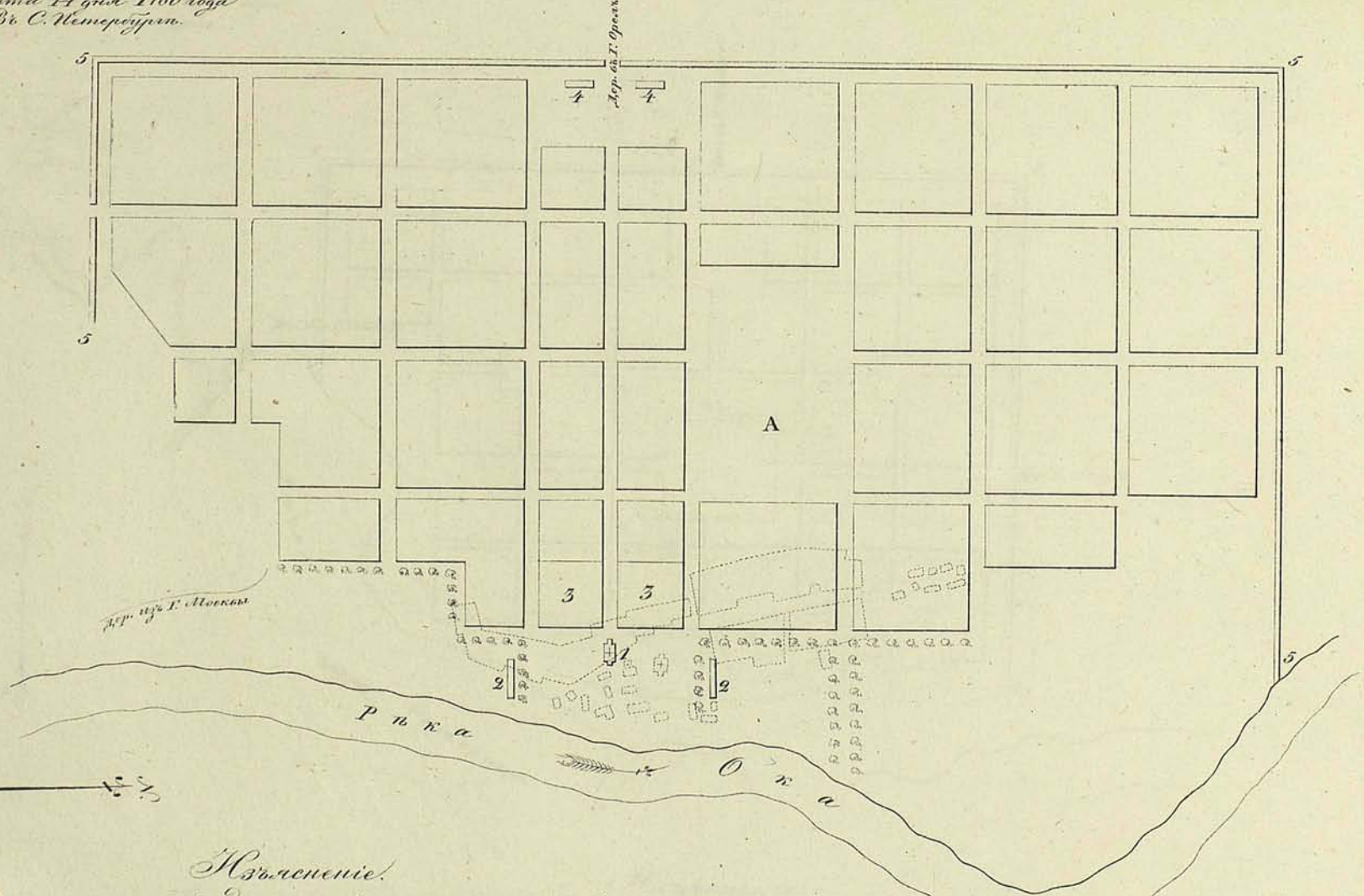


Наполеоновъ и писано собственною  
 Его Императорскаго Величества рукою:  
 Быто по плану  
 Марта 14 дня 1780 года  
 Въ С. Петербургѣ.

ПЛАНЪ Орловскаго Намѣстнигества

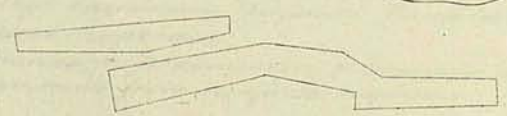
ГОРОДУ ДЕШКИНУ.

Масштабъ в. Арш. дюйм. 150 (верст.)



Изъясненіе.

Состѣнные линии ступеней: берывающе въ пунктирныхъ линияхъ  
 подъ знакомъ 4. Церкви: А Оврагъ, который предполагается засыпать.  
 Дворъ прожектированно:  
 Кварталы, покрытыи свѣтло каменномъ, подъ каменныи, а  
 желтою краскою подъ берванныи каменныи, пурпурныи и собба-  
 тельскіи дома и прочія ступенія. 1 Для церкви. 2 Для тор-  
 говыи лавокъ. 3 Для Приисудственныи Апотъ и прогана  
 казеннаго ступенія. 4 Для кузницъ. 5 Для и ровъ въ орани-  
 чинно города.



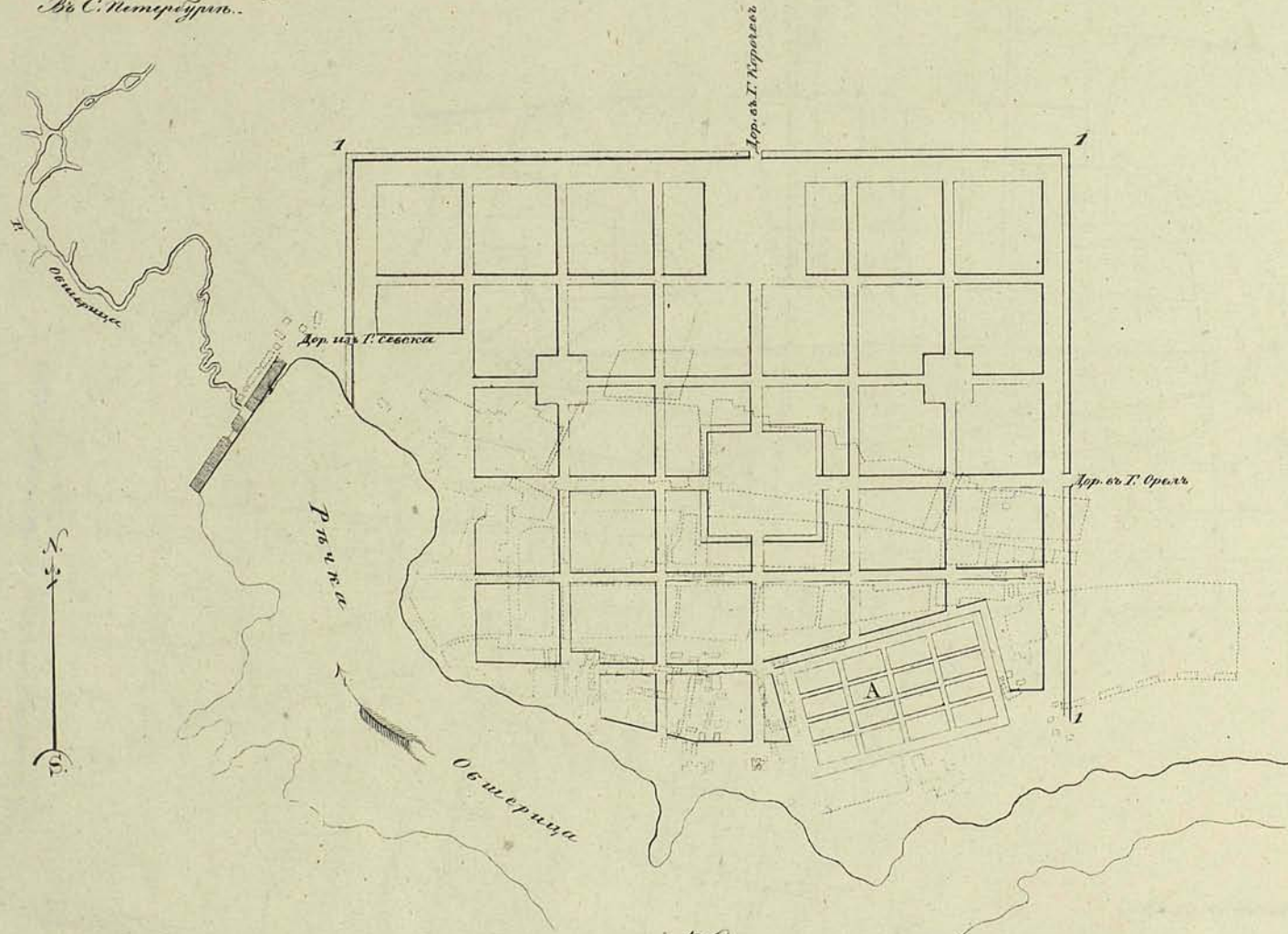
ПЛАНЪ Орловскаго Намѣстнигства

ГОРОДУ ДМИТРОВКѢ.

0 50 100 150 200 фт.  
Масштабъ въ Арх. грѣшн. 200 Сажен.

На подлинной писемно собственною  
Ея Императорскаго Величества рукою:

Быть по сему.  
Генералъ 16 дня 1784 года  
Во С. Петербургѣ.



Изъясненіе.

Воотолчце нынѣ строеніе: каменное покрыто тѣмъ карминомъ, деревянное въ пунктир-  
ныхъ линияхъ - подъ знакомъ: Меркой: А Сады владѣльца Казиміра Палатинъ.

Земель пронесектировано:

Кварталы, покрытыя свѣтло карминомъ, подъ каменныя, а жёлтою краскою подъ  
деревянныя казенныя, публичныя и обывательскія дома и прочія строения. 1. Валъ и  
рѣвъ къ ограниченію города.

1167

ПЛАНЪ Орловской Губерніи  
Городу ЕЛЬЦУ.

На повеленіи Императорской Высочайшей  
Его Императорского Величества  
Двумя посылку  
Генваря Мѣся 1827 года  
Въ С. Петербургѣ.

0 50 100 150 200 250 300  
Масштабъ въ Аршинѣхъ 250 сажень



Изъясненіе.

Состоитъ изъ строеніи: каменное покрыто тѣмъ же  
карпиномъ, деревянное тѣмъ же желтымъ краскомъ, по въ  
знакамъ церквей.

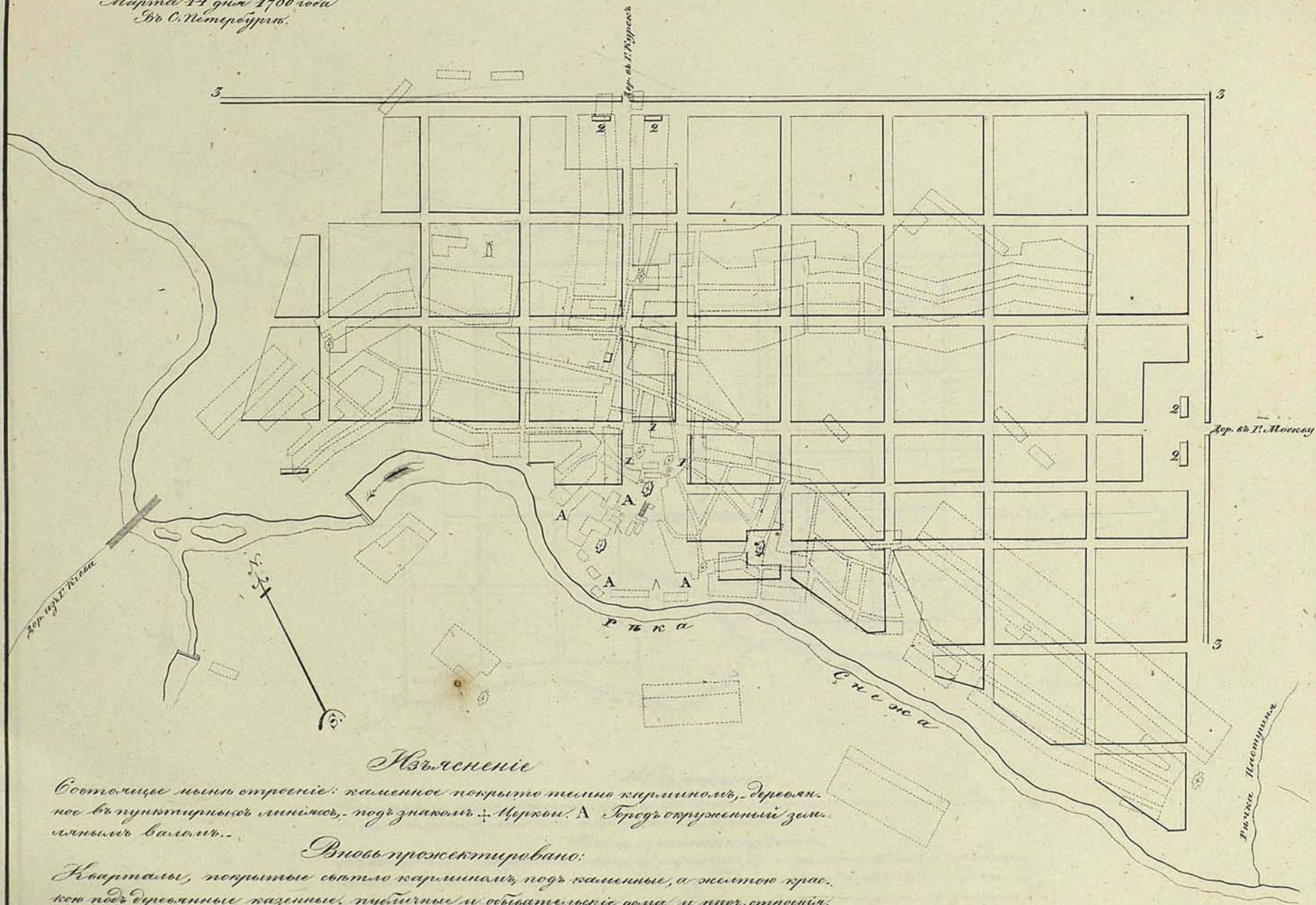
Всѣхъ проектировано:

Кварталы, покрыты сѣтло желтого краскомъ по въ  
казенныя, публичныя и обывательскія дома и проч. строенія.  
1. Училищная площадь. 2. Орловская площадь. 3. Английская  
площадь. 4. Соборная площадь. 5. Воронежская площадь.

ПЛАНЪ Орловскаго Намѣстничества  
Городу КАРАЧЕВУ.

На подлинномъ написано собственноручно  
Ея Императорскаго Величества Архитектомъ  
Гр. Шубертомъ.  
Марта 14 дня 1780 года  
Во С. Петербургѣ.

0 50 100 150 200  
Масштабъ въ Аршинѣхъ. 150 Сошл.



Изъясненіе

Восточные мѣста строятся: каменное покрыто тѣмъ же кирпичомъ, деревян-  
ное въ пунктирныхъ линияхъ, подъ знаками  $\dagger$  Церквей. А Гресь окруженный зем-  
ляныиъ валомъ.

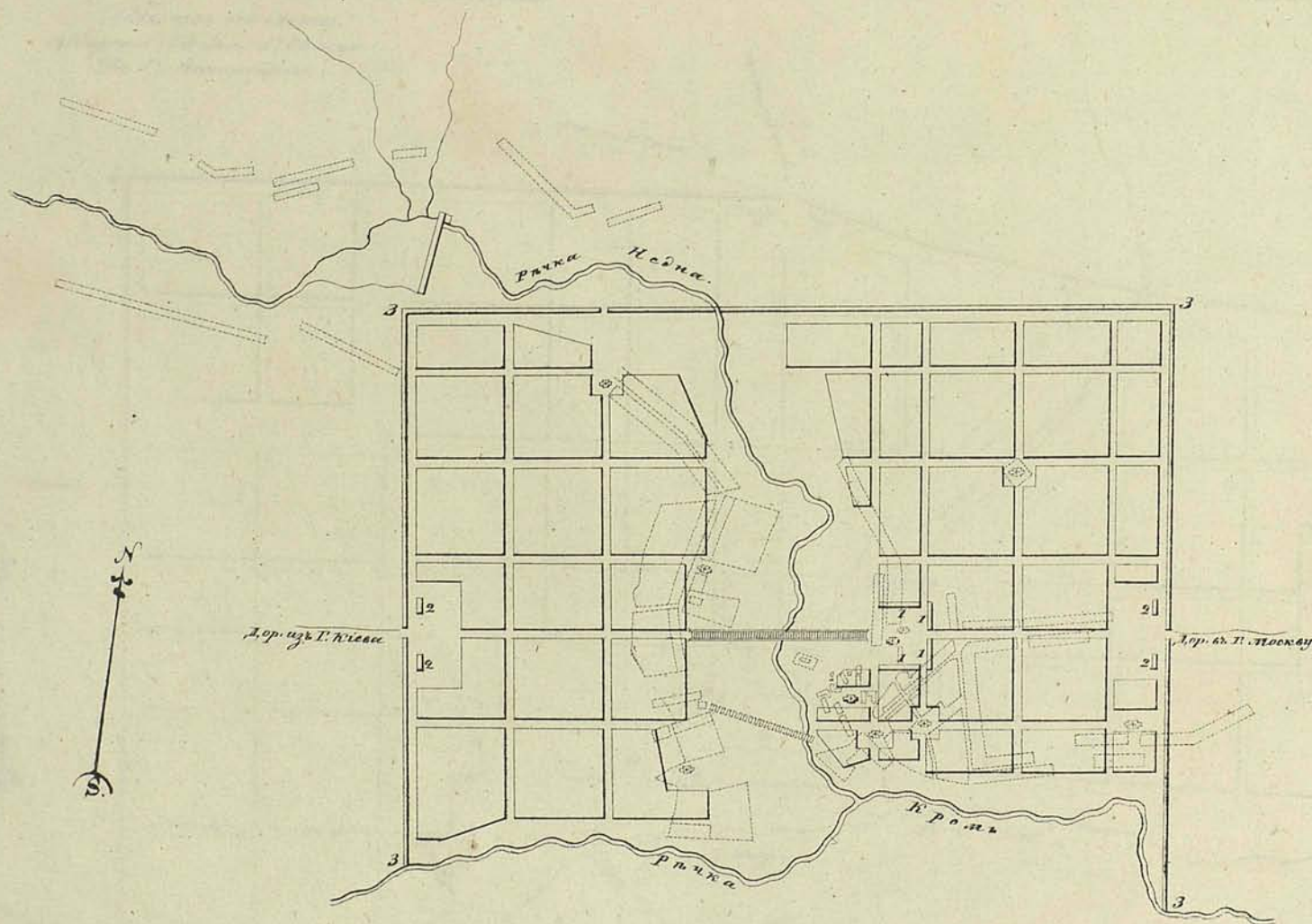
Вновь проектировано:

Кварталы, покрыты светло кирпичомъ, подъ каменные, а желтою крас-  
кою подъ деревянные каменные, публичные и обывательскіе дома, и проч. строятся:  
1 Для присутственныхъ Мѣстъ и торговаго каменнаго строения. 2 Для жилищъ.  
3 Для вѣжъ и ровъ къ огражденію города.

На подлинномъ написано собственноручно  
Ея Императорскаго Величества рукою:  
Въѣтъ по плану  
Марта 14 дня 1780 года  
Въ С. Петербургъ.

ПЛАНЪ Орловскаго Намѣстничества  
ГОРОДУ БРОМЬ.

0 50 100 150 200 250  
Маасштабъ въ Арш. дюймъ 200 Саженъ



Изъясненіе.

Состоящее нынѣ строеніе: каменное покрыто тмлою карминною, деревянное  
въ пунктирныхъ линияхъ, подъ знаками: Муржамъ.

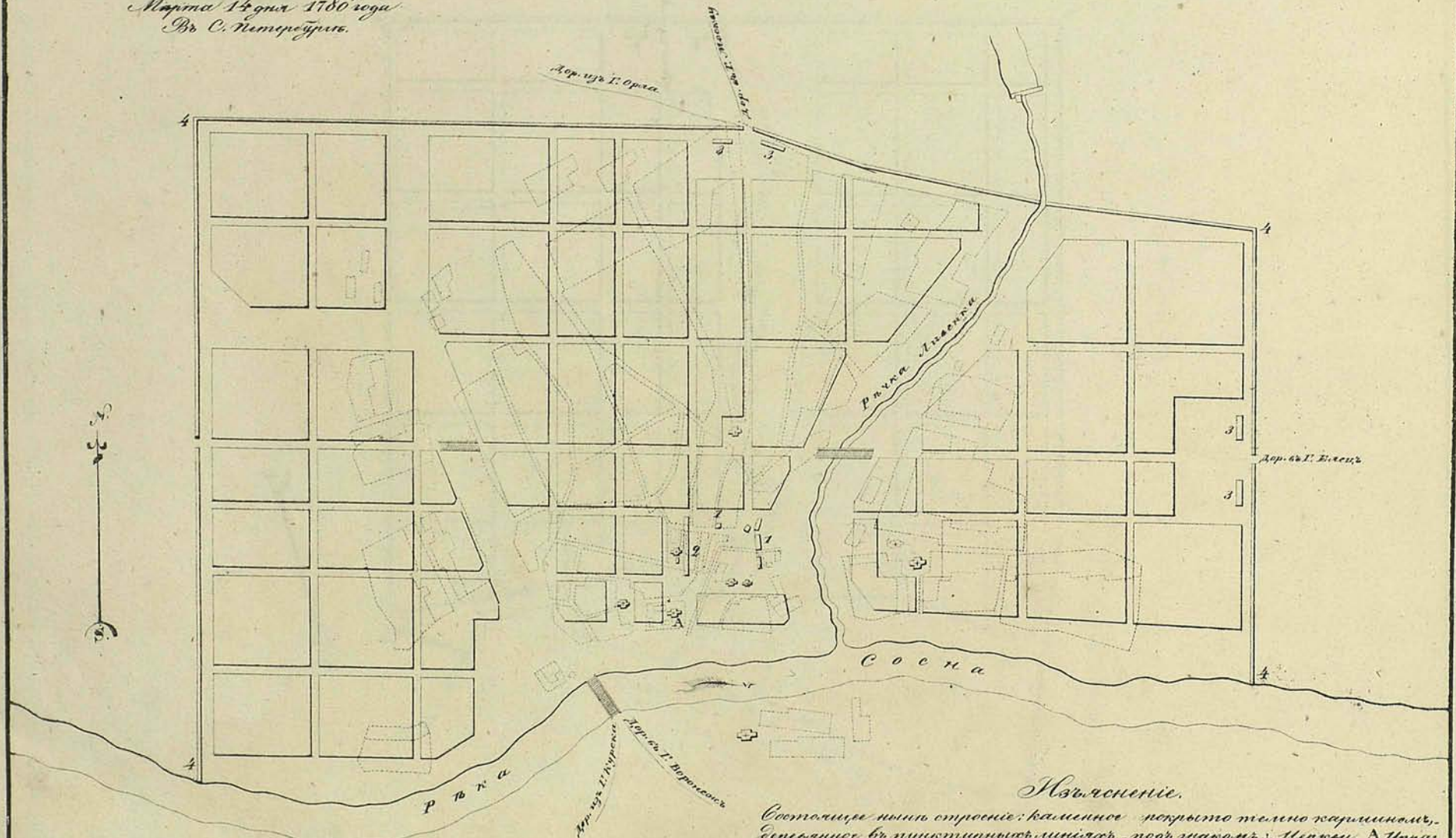
Вновь проектировано:

Кварталы, покрытые свѣтло карминною подъ каменные, а желтою  
краскою подъ деревянные казенные, публичныя и частныя дома, и  
прочія строенія. 1 Для присутственныхъ Мѣстъ и прочихъ казенныхъ  
строеній. 2 Для купцовъ. 3 Валъ и ровъ къ огражденію города.

ПЛАНЪ Орловскаго Намѣстничества  
Городу ЛИВНАМЪ.

Масштабъ въ Англическ. 150 Сажен.

На подлинномъ написано собственною  
Ся Императорскаго Величества рукою.  
Быть по сему.  
Марта 14 дня 1780 года  
Въ С. Петербургѣ.



Изъясненіе.

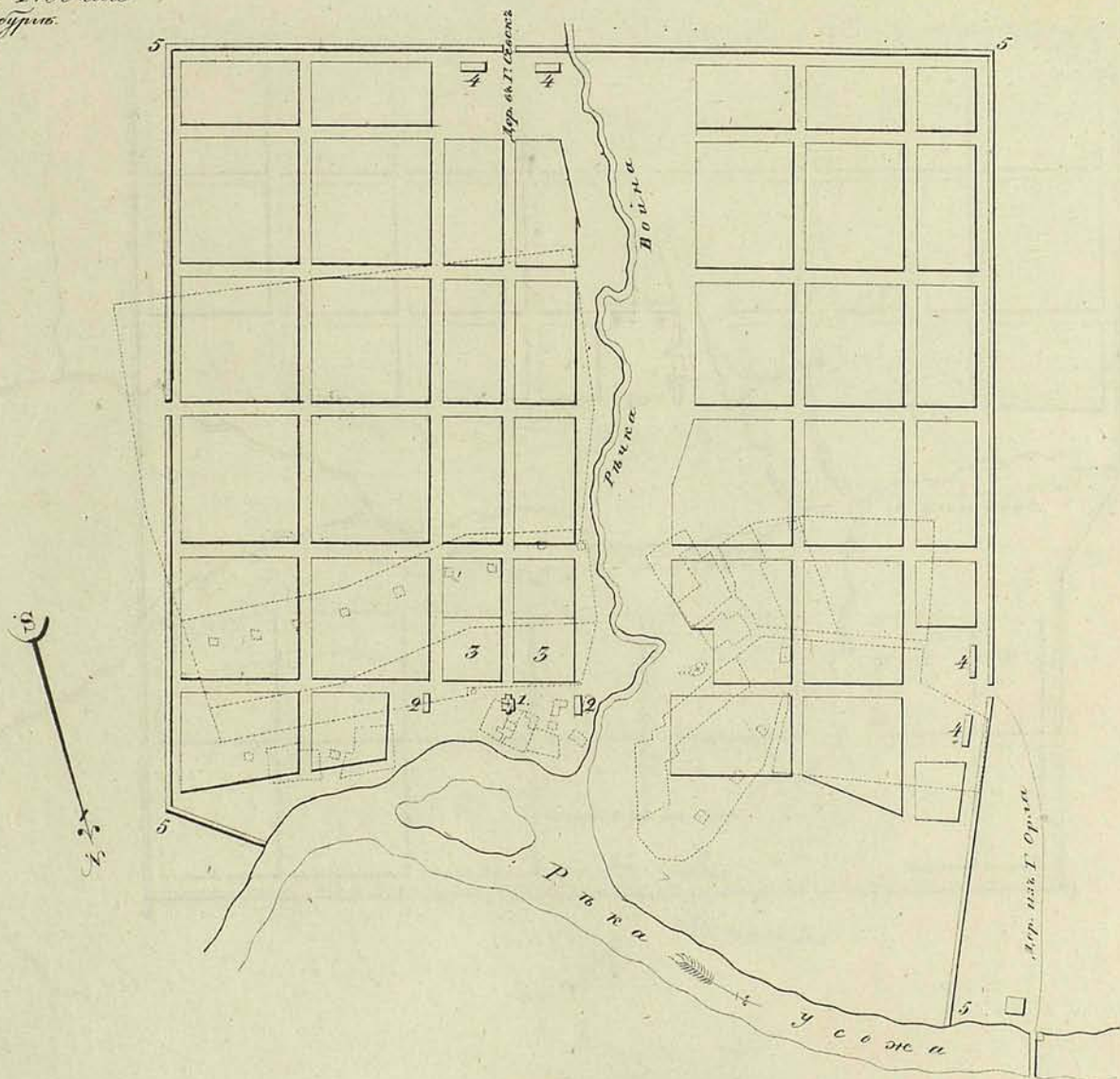
Состоятъ нынѣ строеніе: каменное покрыто тѣмъ же камнемъ, срубленное въ пунктирныхъ линияхъ, подъ знакомъ  $\oplus$  Церкви.  $\Delta$  Управленіи Монастыря.

Вновь прожектировано:  
 1. Кварталы, покрытые светлою камнемъ, подъ каменное, а житою прискою подъ срубленные каменные, публичныя и обывательскія дома, и прогоя строенія. 1. Для Присудотвенныхъ Мѣстъ, и торговаго казеннаго строенія. 2. Для торговыхъ лавокъ. 3. Для кузницъ. 4. Валь и ровы къ ограниченно города.

Наподлинномъ написано собственною  
Ея Императорскаго Величества рукою:  
Быть по сему.  
Марта 14 дня 1780 года  
Въ С. Петербургѣ.

ПЛАНЪ Орловскаго Намѣстнигества  
Городу ЛУГАНИ.

Масштабъ въ Арш. дюймѣхъ 150 Сажн.



Изъясненіе.

Состоятся нѣтъ строгія: сѣрѣвѣнсе въ пунктирныхъ линіяхъ, подъ знакомъ  $\ddagger$  Церкви.  
Вновь проежсктировано:

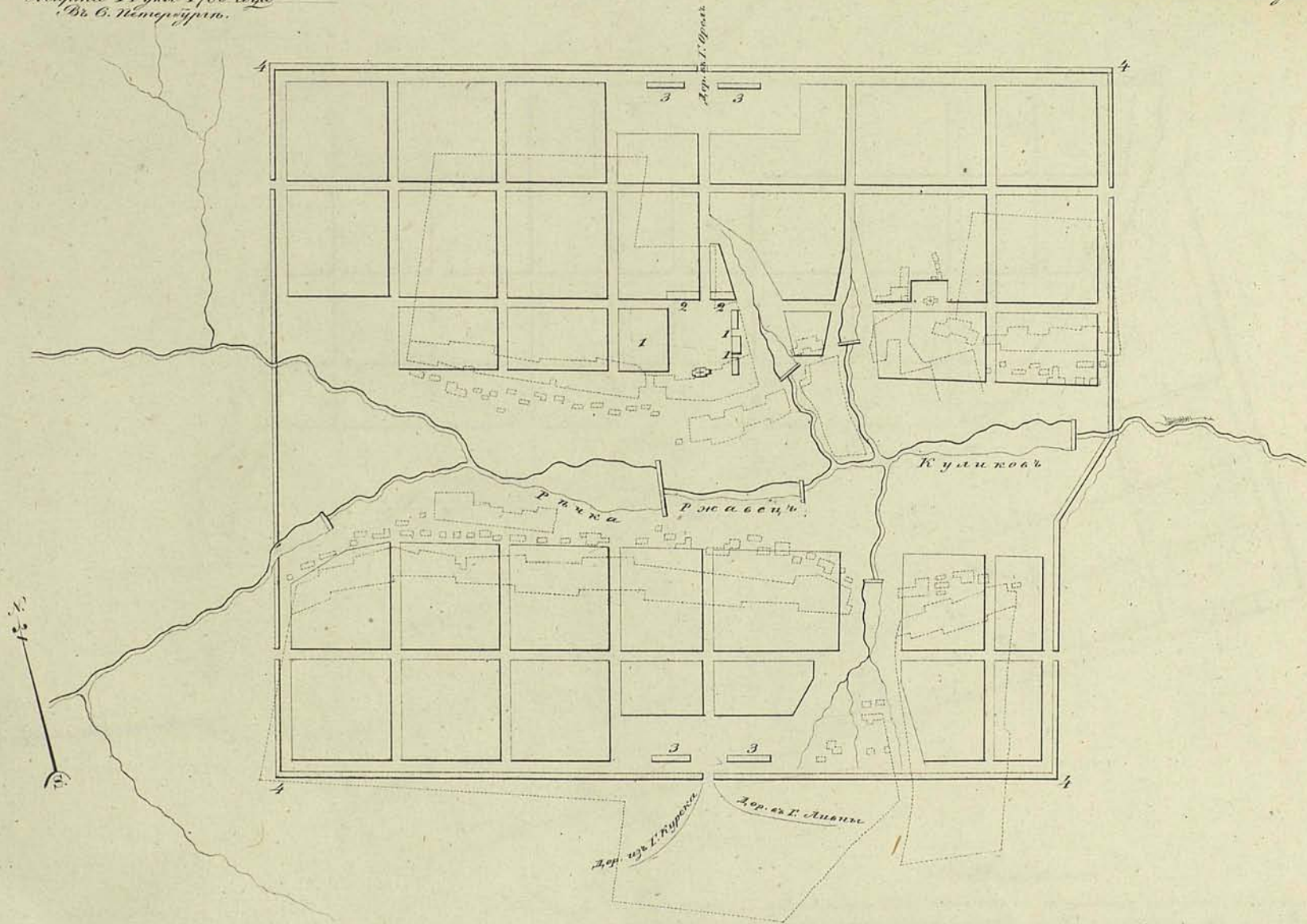
1. Для Церкви. 2. Для торго-  
вельской лавки. 3. Для Присутствіиной палаты и прегого казеннаго строгія. 4. Для кузницъ.  
5. Вѣсь и ровъ въ огражденію города.

239

На подлинномъ написано собственноручно  
 Е. И. Императорскаго Величества  
 Высшею повеленіемъ  
 Марта 14 дня 1780 года  
 Въ С. Петербургѣ.

ПЛАНЪ Орловскаго Намѣстничества  
 ГОРОДУ МАЛО АРХАНГЕЛЬСКУ.

0 50 100 150 200  
 Шагами въ 6 1/2 Футовъ или 150 Саж.



Изъясненіе.

Состоитъ планъ стрѣны: срубленныя въ архитектурныхъ линияхъ, подъ знаками: \* Черной  
 \* Синей проэктивировано:  
 \* Кварталы, покрытые обитымъ паркетомъ, подъ каменнымъ, а жемчужно красномъ  
 подъ серебрянымъ каменнымъ, публичныя и обывательскія дома, и прочія стрѣны:  
 1 Для Присутствіи и прочаго казеннаго употребленія. 2 Для торговель-  
 ныхъ. 3 Для кузницъ. 4 Для оградъ и рововъ къ огражденію города.



ПЛАНЪ Орловскаго Намѣстническаго

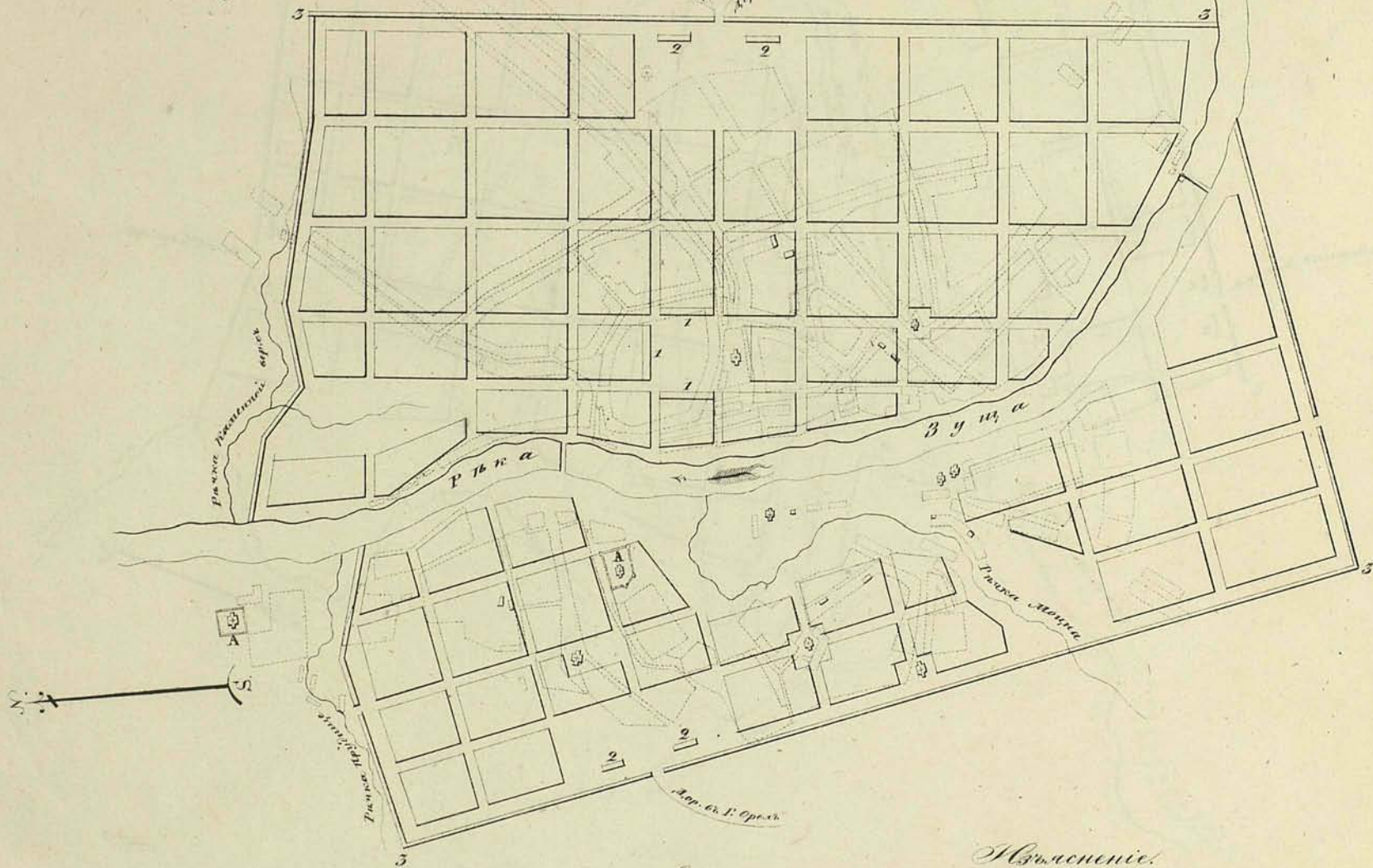
ГОРОДУ МЦЕНСКУ.

0 50 100 150 200  
Масштабъ въ Арш. гривахъ. 150 Саис.

На подлинномъ написано собственною  
Ея Императорскаго Величества рукою.

Быть по сему  
Мерта 14 Септ. 1780 года  
Въ С. Петербургѣ.

Дер. изъ С. Мещеряковъ  
Дер. изъ С. Покровъ  
Дер. въ С. Вурьяхъ



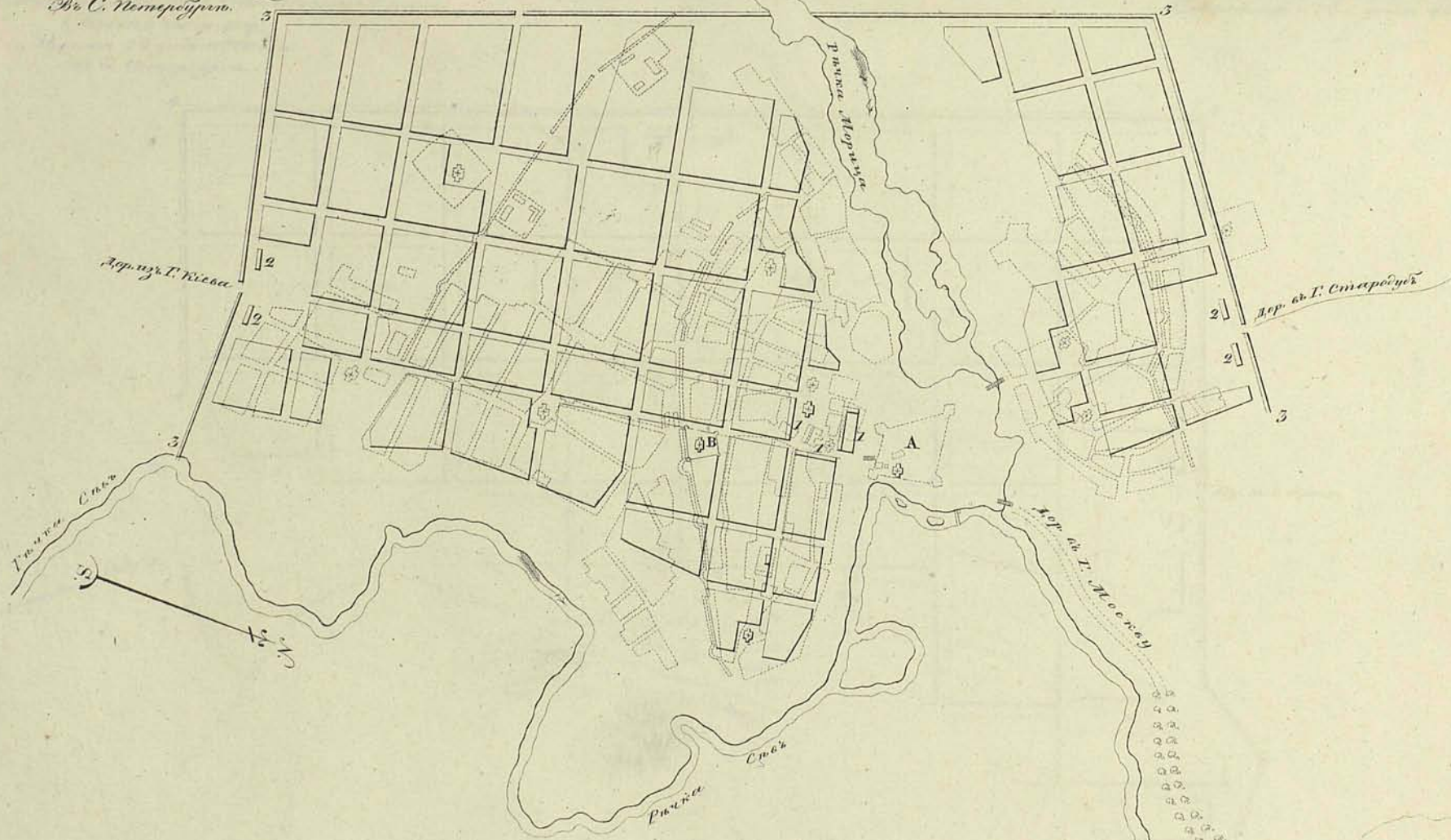
Изъясненіе.

Состоятъ изъ улицъ: каменные покрыты тѣмъ же кирпичомъ, -  
деревянные въ пудирныхъ линияхъ, - подъ зинковомъ, церкви А. Монастыри.  
Всѣя прѣдъстѣпана:  
Кварталы, покрыты свѣтло кирпичомъ подъ каменныя, а желтою  
краскою подъ деревянныя казенныя, публичныя и обывательскія дома, и про-  
чія строения. 1 Для присутствіи ея Монастыря и прогана казеннаго стро-  
енія, и торговыхъ лавокъ. 2 Для кузницъ. 3 Для ировъ къ сраженію сего

ПЛАНЪ Орловскаго Намѣстничества  
Городу СѢВСКУ.

0 50 100 150 200 400  
Масштабъ въ Арш. дюйм. 200 Саж.

На подлинномъ написанъ собственноручно  
Св. Императорскаго Величества рукою:  
Битъ поселитъ.  
Марта 14 дня 1780 года  
Въ С. Петербургѣ.



Изъясненіе.

Состоитъ изъ улицъ: каменные покрыты тѣлою жаршиной, деревянные въ пунктирныхъ линіяхъ, подъ знаменъ: А Залокъ, обнесенныя земляными валами. В Иоанній Монастырь. С Мужской Спаской Монастырь.

Вновь проектированы:

Корпусы, покрыты свинцо жаршиной, подъ каменные, а желтою краскою подъ деревянные каменные, публичные и собственныя дома, и прогидъ улицей.  
1 Для Присутствіи Мѣстъ и прогидъ каменнаго строения. 2 Для кузницъ.  
3 Для и ровъ къ огражденію города.

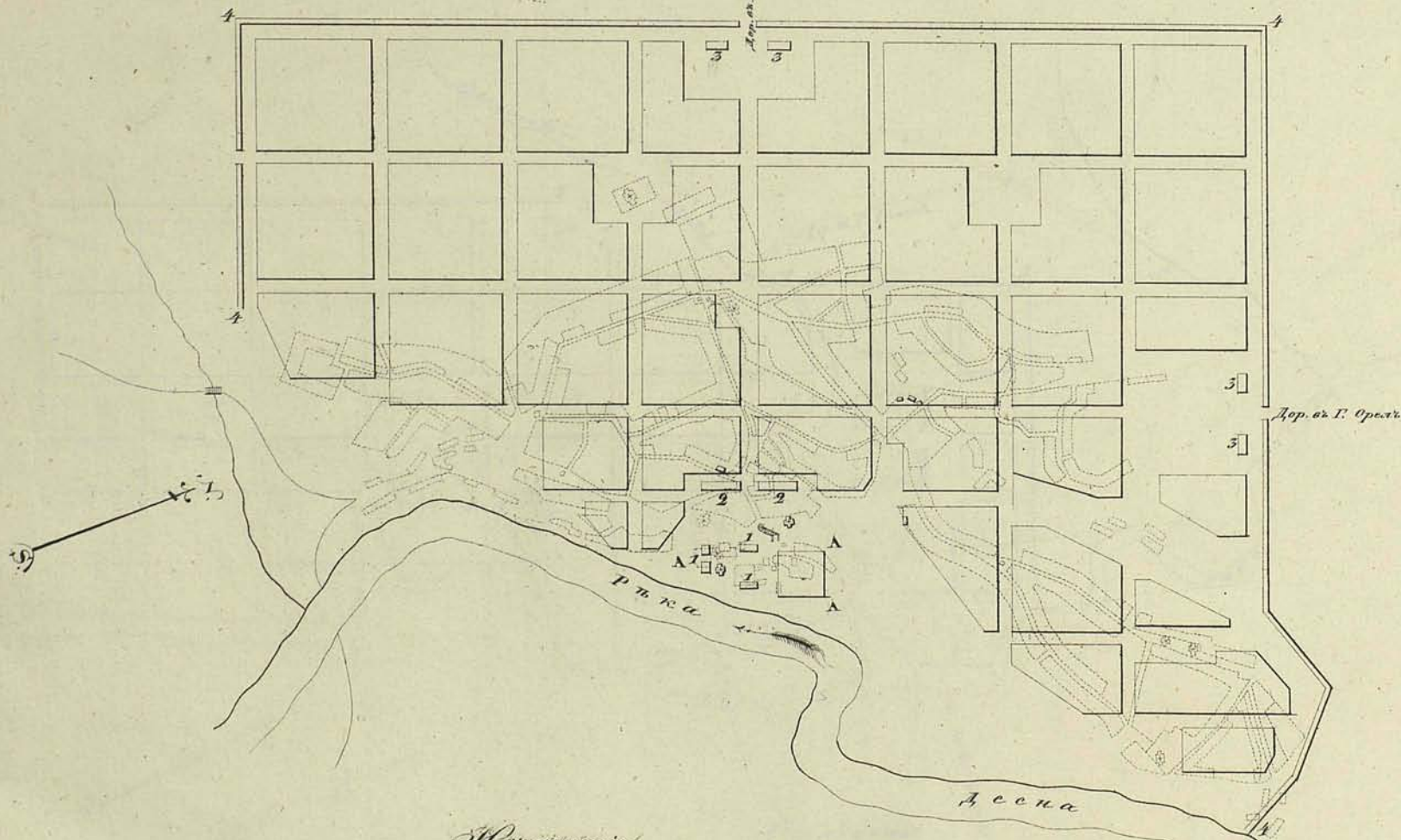
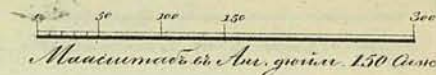


# ПЛАНЪ Орловскаго Наместничества

## Города ТРУБЧЕВСКУ.

Надобинно въ писаномъ светлосномъ  
Ея Императорскаго Величества рукою.

Быть по сему.  
Марта 14 дня 1780 года  
Въ С. Петербургѣ.



### Изъясненіе.

Состоятъ нынѣ отрошія: каменные покрыты тѣсно карминномъ, серебряною съ пружтирными  
линіями, подъ знаками: Церковн. А Земскыя, обнесенныя земляными валами.

Всѣхъ проектировано.

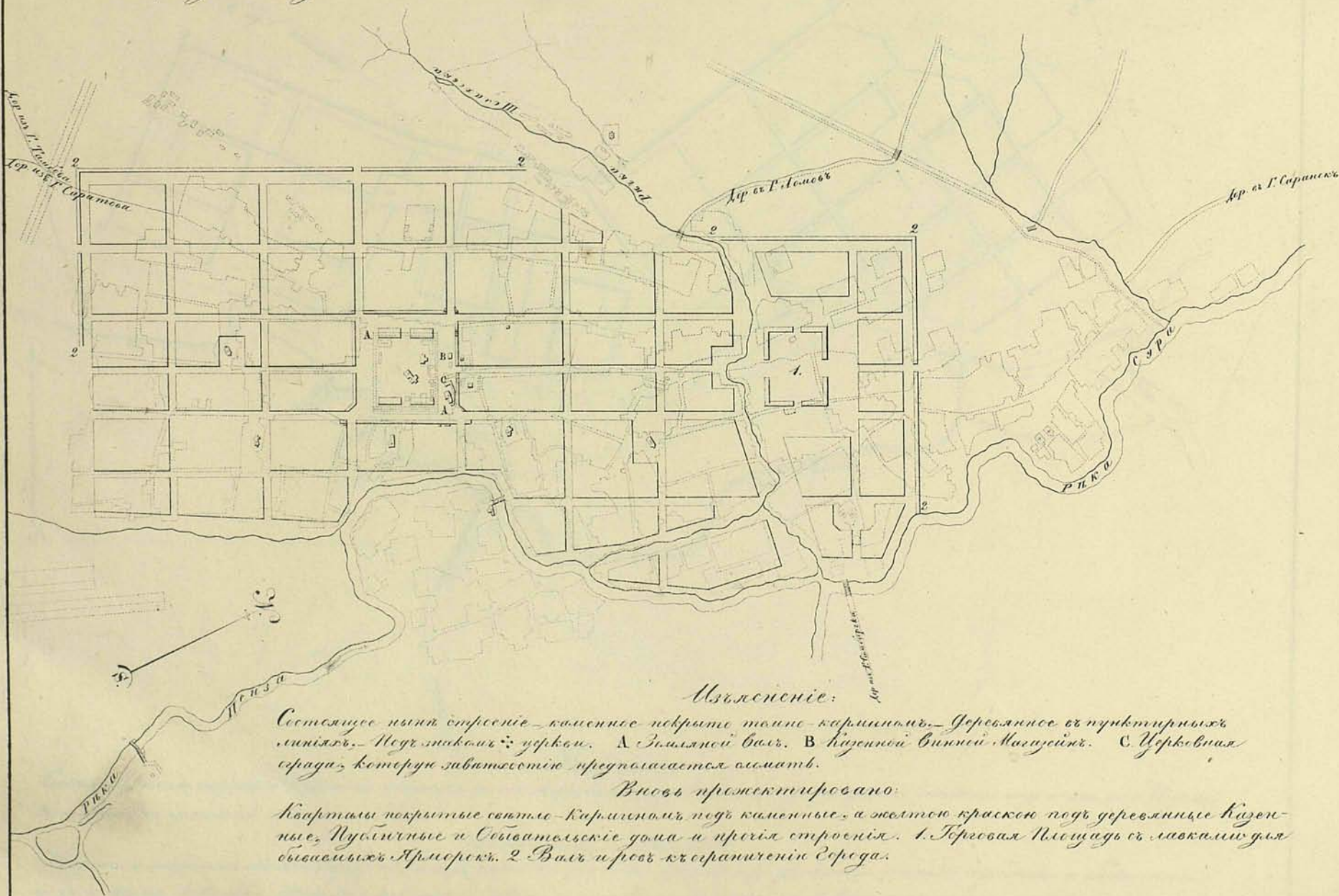
Кварталы, покрыты свѣтло карминномъ, подъ каменныя, и желтою красною подбуряны.  
ны казенныя, публичныя и обывательскія дома, и прочихъ отрошія. 1 Для присутствіи  
Мѣстн. и прочаго казеннаго отрошія. 2 Для торговльи лавокъ. 3 Для кузницъ. 4 Вала и  
рогъ къ ограниченію города.

ПЛАНЪ Туберискому Городу.  
ПЕНЗЬ.

0 50 100 150 200 250 300 Сажен.

Масштабъ отъ Англичей или 250 сажень.

На карандашъ написана собственная  
Ея Императорскаго Величества рукою.  
Читъ по плану  
Октября 6 дня 1785 года



Изыясненіе:

Состоящее изъ строекъ каменное покрыто толще карминной. Деревянное съ пунктирныхъ линий. Подъ такою: церковь. А Заманной Валъ. В Казенной Витины Магазейнъ. С Церковная сграда, которую завѣсостію предполагается осматъ.

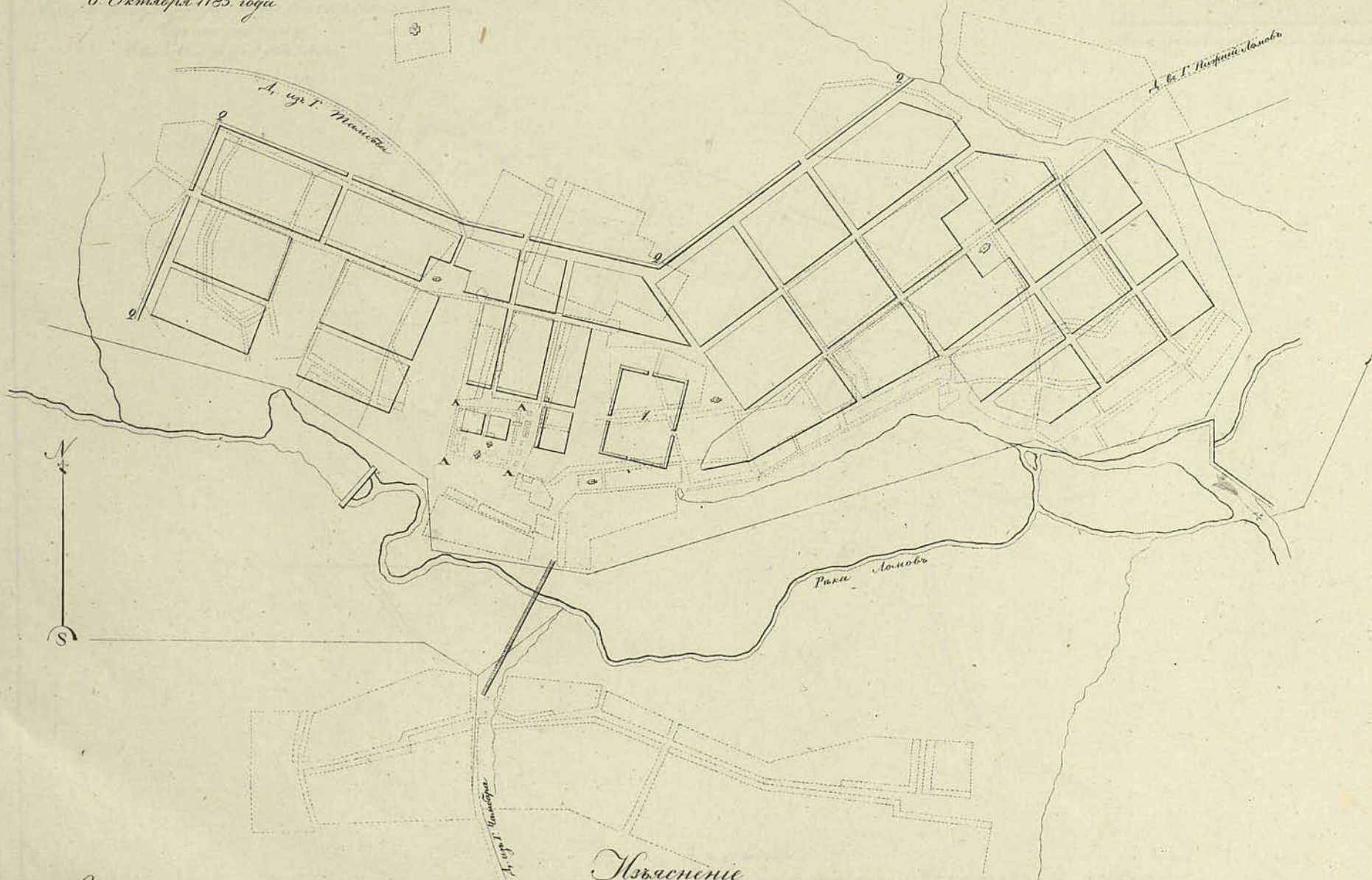
Всѣ пржектировано:

Картыны покрытые свѣтло-карминной, подъ каменные, а желтой краскою подъ деревянныя Казенныя, Публичныя и Свѣтальскіе дома и прехія строекъ. 1. Торговая Площадъ съ лавками для бытовыхъ Армерскъ. 2. Валъ и ровъ къ огражденію сграда.

Планъ подлинный написанъ собственною  
 Ея Императорскаго Величества рукою  
 Бывшъ послы  
 6 Октября 1783 года

ПЛАНЪ Пензенскаго Намѣстничества  
 ГОРОДУ ВЕРХНЕМУ ЛОМОВУ

0 50 100 150 200 400 с.  
 Машинная в. Ам. грав. ил. 200 л. ф.



Изъясненіе

Составище планъ строеніе - каменное покрыто тѣсно-карминномъ, - деревянное въ пунктирныхъ линияхъ, - погъ знакамъ ✕ Церкви  
 А старинная крепость окруженная Рѣка

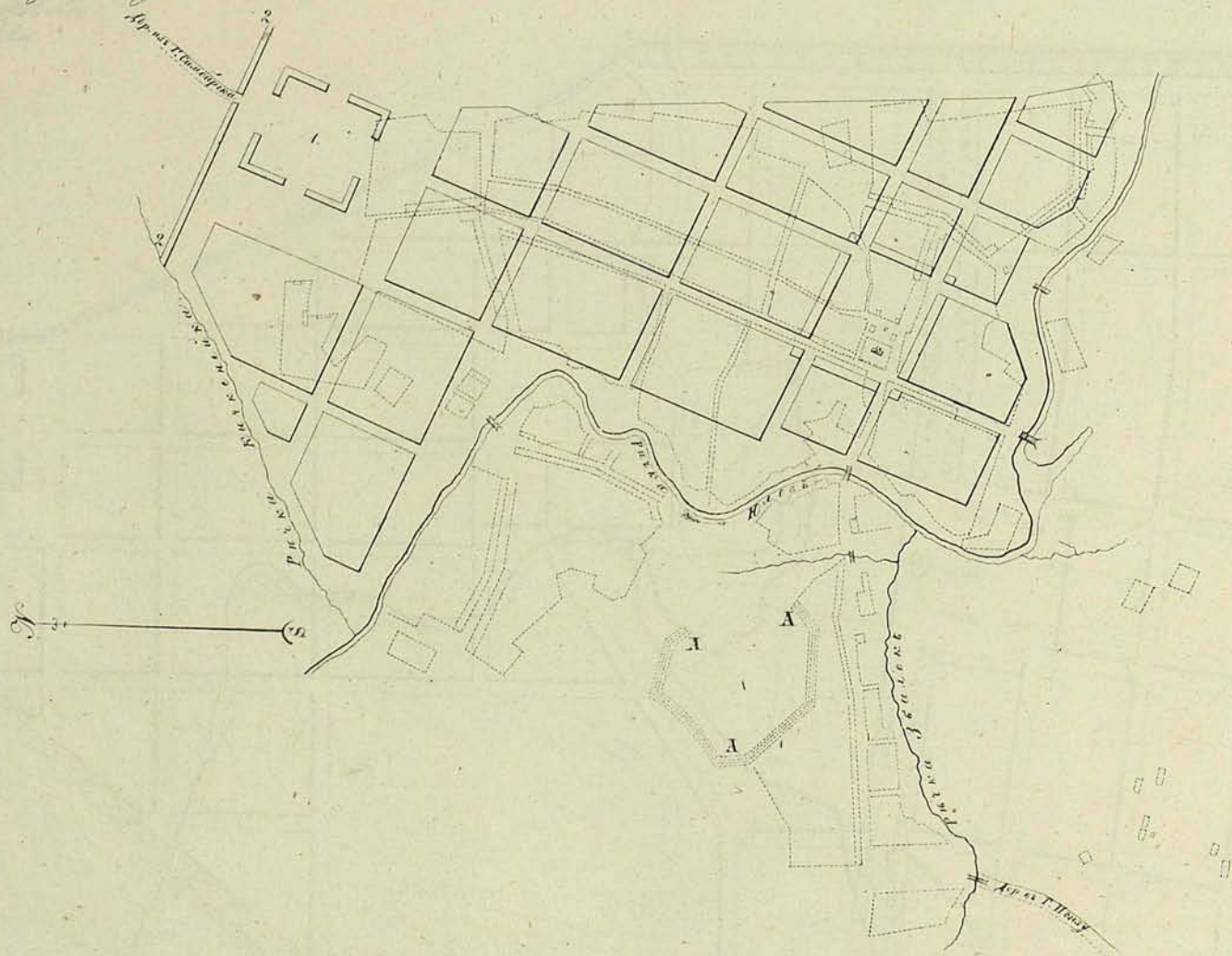
Вновь проэктировано

Кварталы покрыты вѣтло-карминномъ погъ каменныя, и желтого краскою погъ деревянныя каменныя публичныя и обывательскія  
 дома и прогя строенія 1. Торговая площадь съ лавками, для бывающихъ ярмарокъ 2. Валъ и ровъ ко ограниченію города.

ПЛАНЪ Пензенскаго Намѣстничества  
Городу ГОРОДИЩУ.

На подлинномъ написанъ собственноручно  
Ея Императорскаго Величества Рукѣю:  
Быть по сему.  
Октября 6 дня 1755 года.

0 50 100 150 200 Саж.  
Масштабъ съ Арш. дюймъ 150 оценокъ.



Изыященіе

Состоящие нынѣ строенія - Деревянные съ кирпичными фундаментами. Подъ знакомъ \* церковь.  
А Старейшая земляная земляничная бѣлка.

Вновь проектированныя

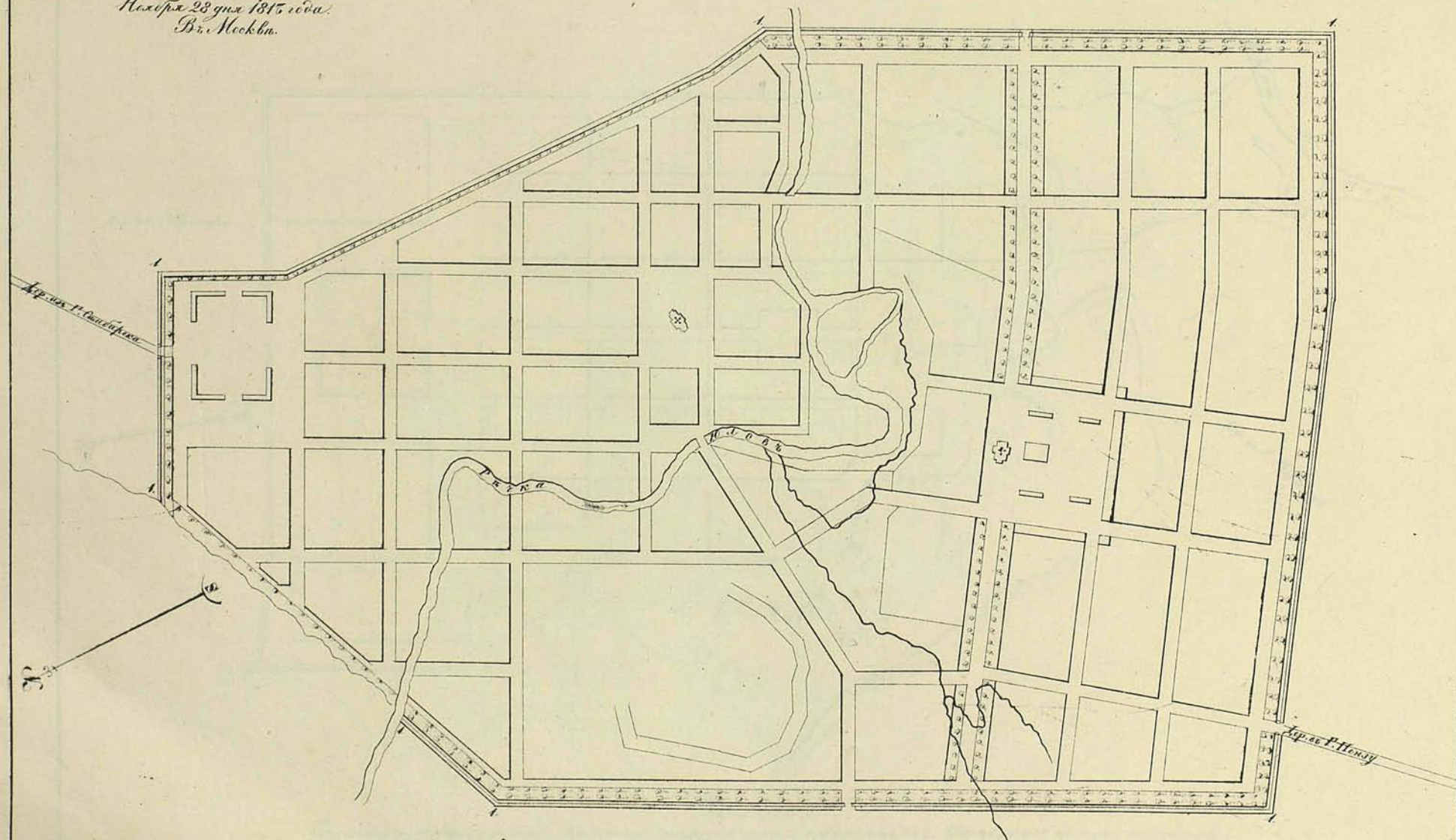
Кварталы изъ новыхъ строеній - Кирпичные подъ каменными, а также кирпичи подъ деревянными фундаментами. Кирпичные и Оловянные дома и прѣсія строенія. 1. Кирпичная Мещадь съ лавками для вываживанія. Чирокъ. 2. Валь и рева къ сѣверной сторонѣ Города.

ПЛАНЪ Пензенскаго Намѣстничества

Городу ГОРОДИЩУ.

Масштабъ въ Арш. дюйм. 150 сажень.

На подлинномъ написанъ собственною  
Его Императорскаго Величества рукою.  
Вытъ по плану  
Александръ.  
Ноября 28 дня 1815 года.  
Въ Москвѣ.



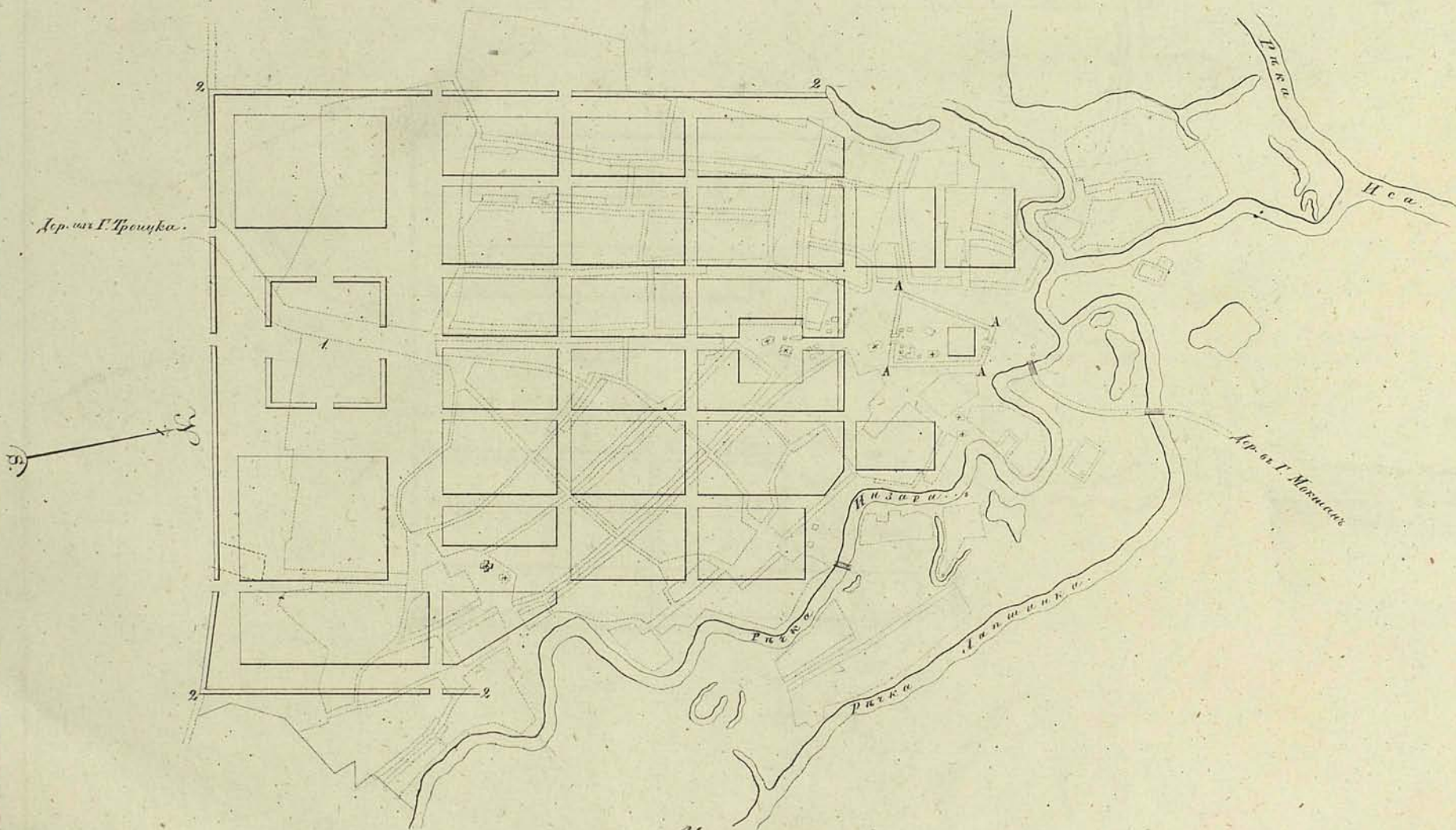
Изъясненіе:

Кварталы покрыты карнизомъ подъ каменные, а желѣзкомъ краскою подъ деревянныя каменные.  
Публичныя и Семейныя дома и прегія строения. Подъ жемчужъ: церкви. 1. Свѣтъ и рева къ  
справагоиъ вѣрда. — Всегоъ двѣрехъ по плану 56.

ПЛАНЪ Пеленскаго Наместничества  
Городу ПЕНСАРЬ.

На подлинномъ написано собственною  
Ея Императорскаго Величества рукою.  
Быть по сему.  
Октября 6 дня 1785 года.

Масштабъ отъ Ам. до м. в. 150 сажень.



Изъясненіе.

Составише пять стросеніе — Каменное покрыто талис — Каршиномъ, — Угравлено въ пунктирныхъ  
линіяхъ. — Подъ знакомъ ✕ церкви. А Оптическое строеніе.

Вновь прожектировано:

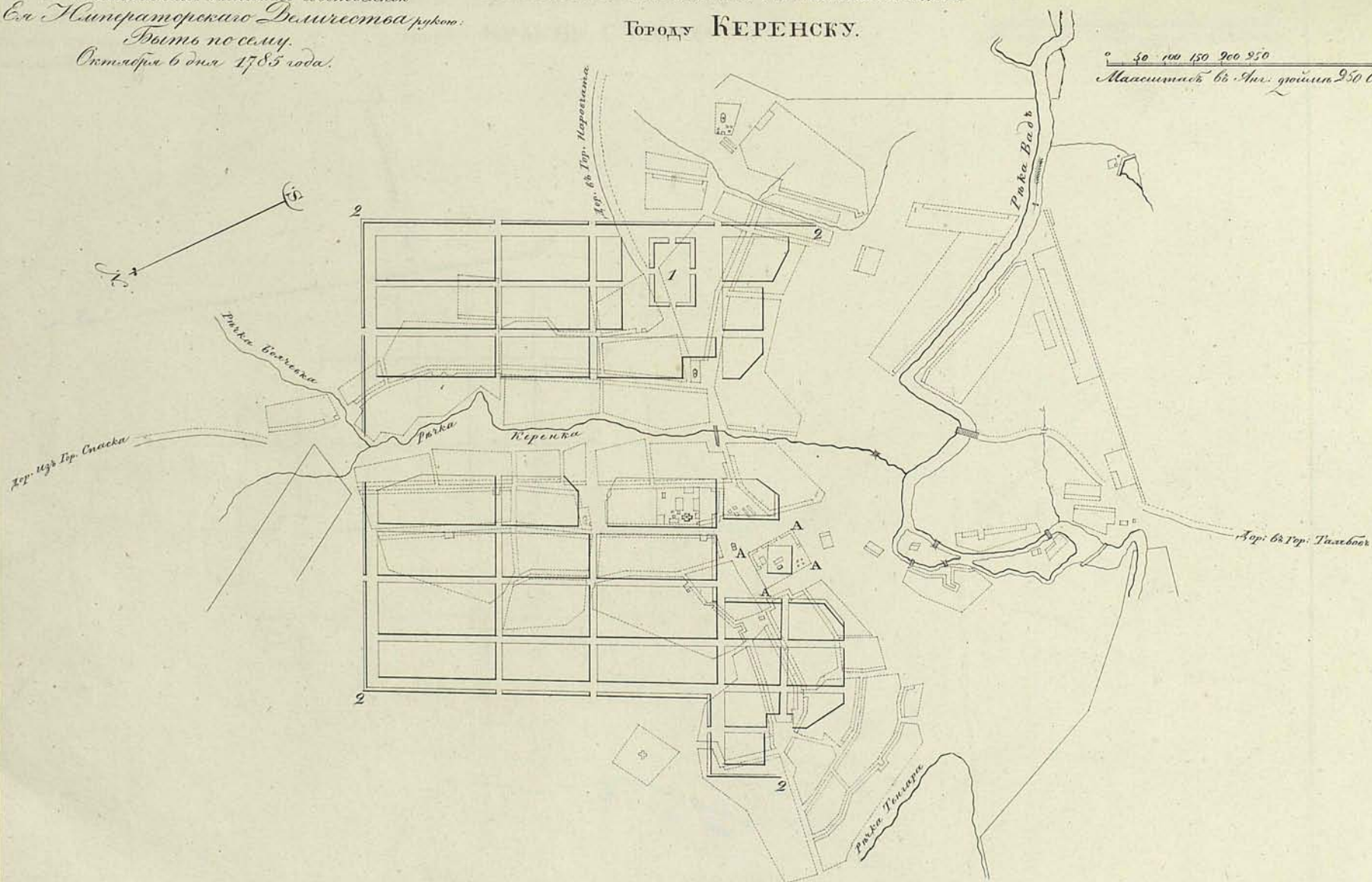
Квартиры покрыты свѣтло-каршиномъ подъ каменныя, и желтой краскою подъ деревянныя казен-  
ныя, Мухоморныя и Обшательскіе дома и прочія стросенія. 1 Терраса площадъ съ лавками  
для бывающихъ Артиллеръ. 2 Волы и ровы къ огражденію города.



На подлинномъ написано собственною  
Ея Императорскаго Величества рукою:  
Вытъ по селу.  
Октября 6 дня 1785 года.

ПЛАНЪ Пензенскаго Намѣстничества  
ГОРОДУ КЕРЕНСКУ.

0 50 100 150 200 250 200 Саж.  
Масштабъ въ Арш. дюймъ 250 Саж.



Изъясненіе

Столпцы или стѣны: Каменное покрыто тѣмъ карминномъ, деревянное въ пунктирномъ линіи, подъ знаками + Церкви. А Земляной ровъ и вѣтвеса деревянная стѣна съ тремя башнями.

Дворъ проэктивированъ.

Кварталы прикрыты свѣтло карминномъ подъ каменныя, а желтою краскою подъ деревянныя казенныя, публичныя и обывательскія дома и прогн стѣны. 1 Площадь торговая съ лавками для бывающаго Армянокъ. 2 Дворъ и ровъ къ Ограниченнаго города.

На подлинномъ написано собственною  
Ея Императорскаго Величества рукою:  
Быть по сему  
6 Октября 1785 года.

ПЛАНЪ Пензенскаго Намѣстничества  
ГОРОДУ КРАСНО-СЛОБОДСКУ.

0 50 100 150 200 400 с.  
Масштабъ въ Ам. дюймовъ 200 саж.



Изъясненіе

Восточныи и вѣсныи стѣны — каменныи покрывто тѣм-  
но-краснымъ, — деревянныи въ перспективѣхъ зи-  
дѣньхъ покрывто знаками. Церкви. Ровъ во кругѣ  
казенныи стѣнъ.

Вновь прозектировано

Киртцыи покрывто свѣтло-краснымъ покрывто каменныи, а фаянто-  
краскою покрывто деревянныи казенныи, публичныи и обывательскіи дома и  
прочіи стѣны. 1. Торговая площадь съ лавками; для бѣлчанннхъ. Ур-  
мироль 2 Валъ и ровъ къ ограниченію города.

6146

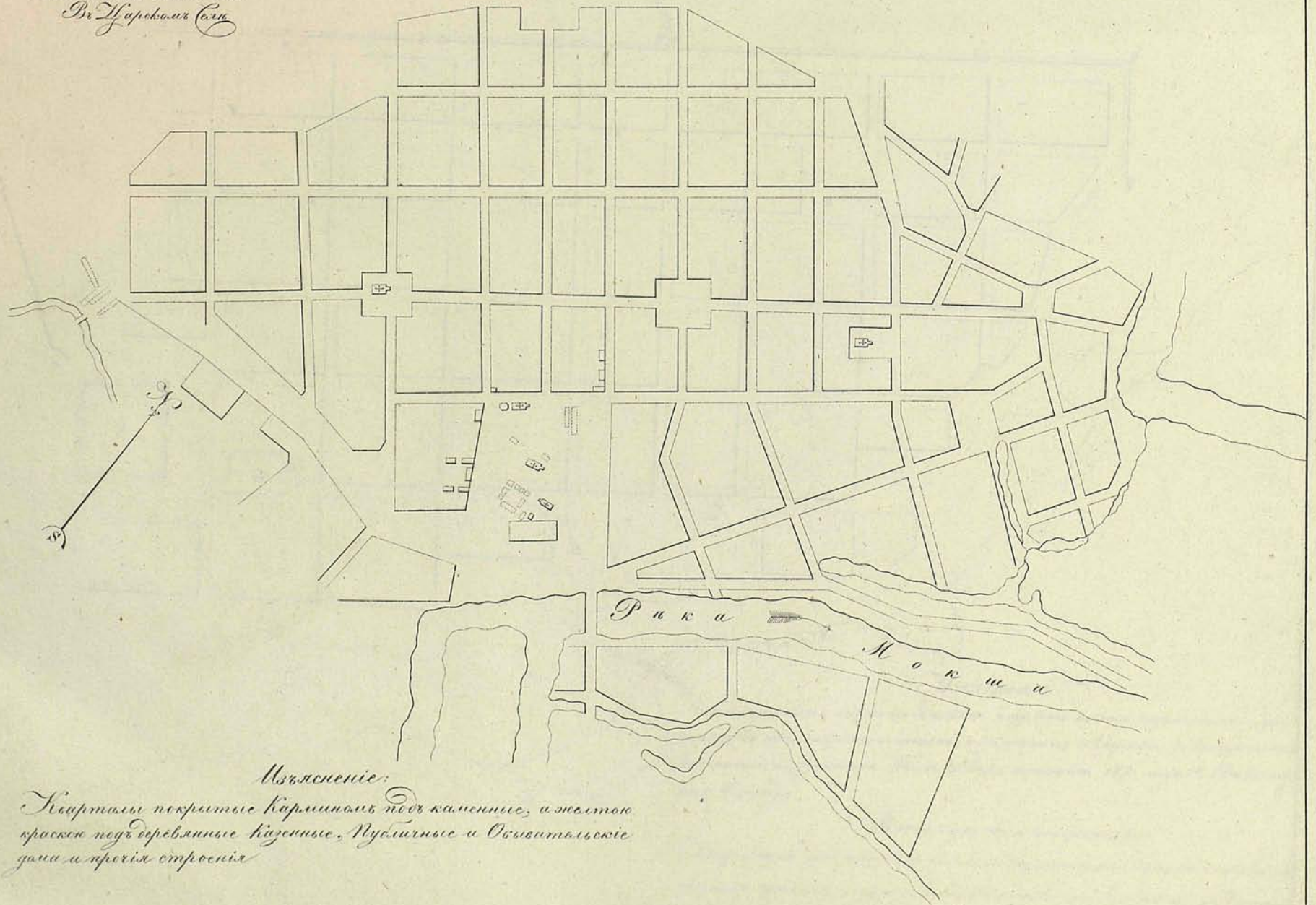
ПЛАНЪ Пензенскаго Наместничества

Городу БРАСНО - СЛОВОДСКУ.

На подлинномъ писани собственнаго  
Его Императорскаго Величества Рукою  
Битъ по сану  
Александръ  
Мая 24 дня 1820 года  
Въ Царскомъ Селѣ

0 50 100 150 200

Масштабъ въ Арш. дюймъ 150 сажень



Иъясненіе:

Кварталы покрыты Карминной пѣсь каменнею, а желтою краскою подъ обрѣзанными Кирпичныя, Публичныя и Общественныя дома и протія строения

На подлинномъ на писано собственнаго  
Ея Императорскаго Величества рукою  
Бытъ послану  
6 Октября 1785 года.

ПЛАНЪ Пензенскаго Наместничества

Городу НИЖНЕМУ ДОМОВУ

0 50 100 150 200  
Масштабъ въ Арш. двойномъ 150 саже



Изъяснение

Состоящие иль въ строеи-каменные покрывто тмло-карминамъ-дре-  
вянное въ пунктирныхъ линияхъ-подръмаканъ: Мѣркви & Старинная  
крѣпость окруженная Ровемъ В Валъ копаный 1775 года С Мѣстная  
Свобода

Вносъ проектированна

Кварталы покрывтисъ свѣтло-карминамъ подръ каменные, а  
желтого краснаго подръ деревянные каменные пудъмѣнныи и обыватель-  
ские дома и прогнѣ строеи. 1 Мѣрговѣя площадь съ лавками  
для събаваныхъ арлюрокъ 2 Валъ и ровъ къ ограниченію города

ПЛАНЪ Пензенскаго Намѣстничества

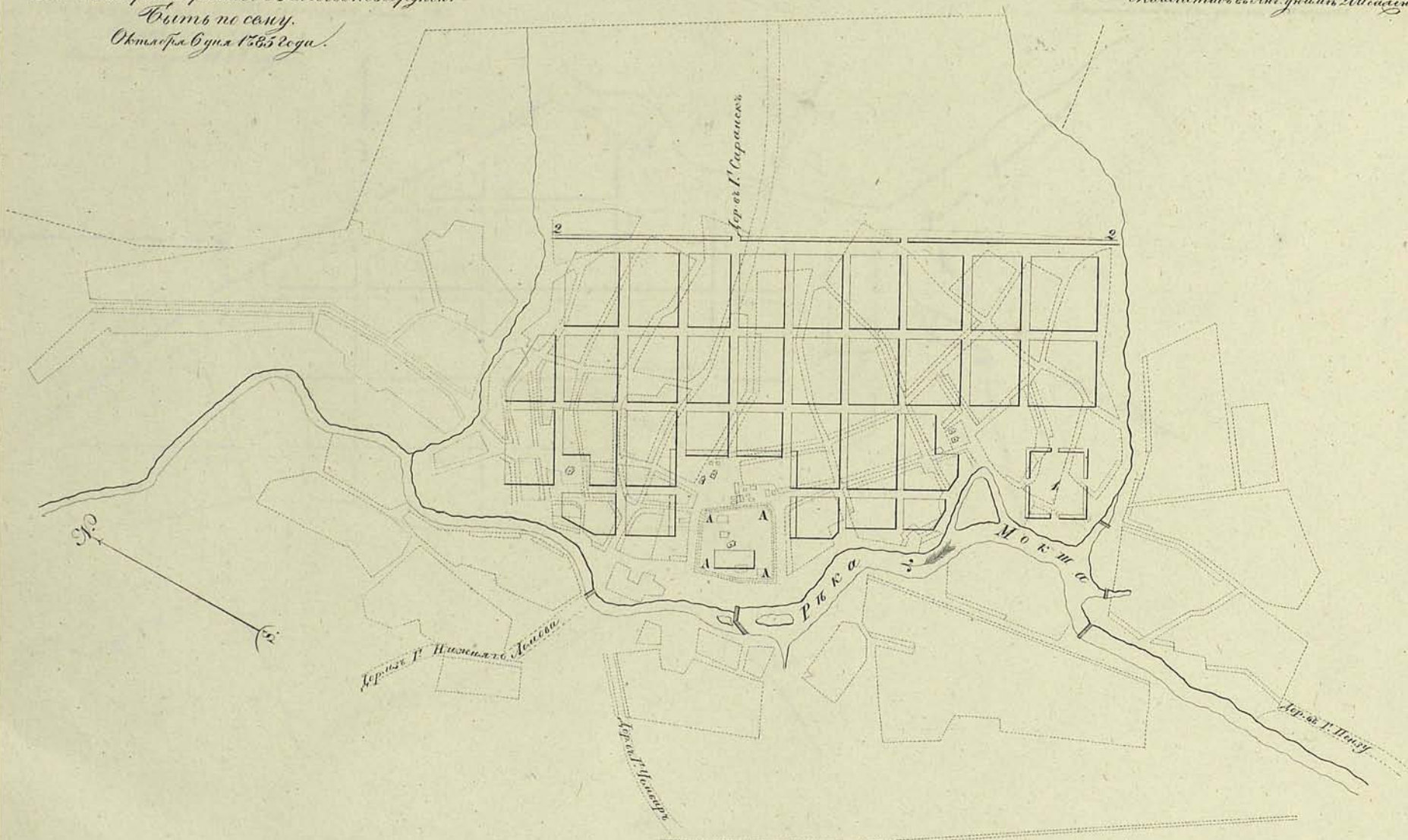
ГОРОДУ МОКШАНУ.

На основании и по плану собственном  
Ея Императорскаго Величества рубен.

Быть по сему.

Октября 6 дня 1865 года.

0 50 100 150 200 400 Сажен.  
Масштабъ въ Англическихъ 200 саженъ.



Иъясненіе:

Состоящее нынѣ строеніе - Деревянное въ пунктирныхъ линияхъ - Подъ знакомъ  $\nabla$  урван.  
А. Земляныя Крѣпости.

Сновь прожектировано:

Кварталы покрытые свѣтло-красною краскою подъ каменные, а желтою краскою подъ деревянные  
зданія, Публичныя и Свѣдѣтельскія дома и прогія строения. 1. Торговая площадь съ лав-  
ками для бывальнаго Армарова. 2. Ограда и ровъ къ огражденію Города.

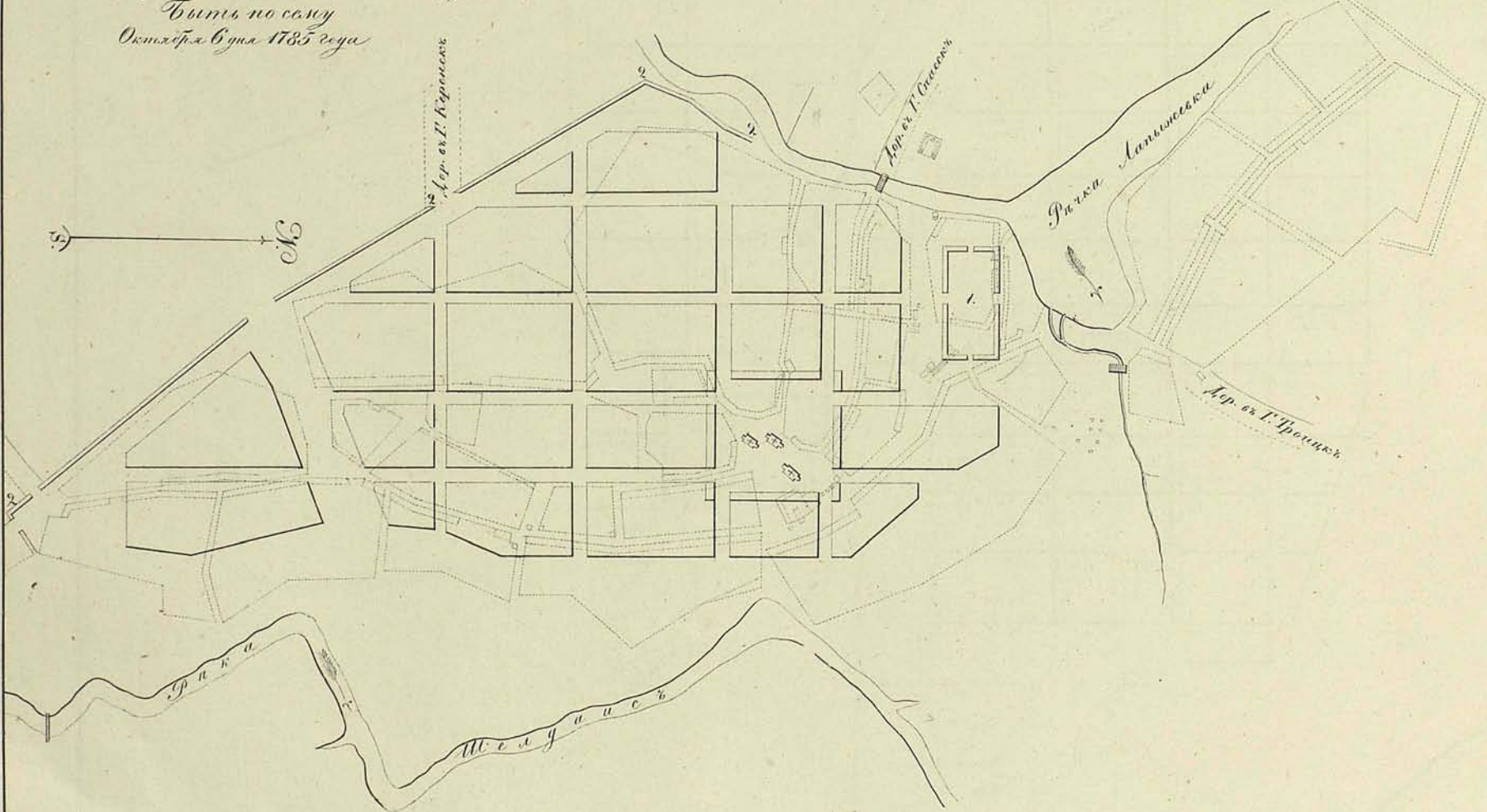
# ПЛАНЪ Пензенскаго Намѣстничества

ГОРОДА НАРОВЧАТУ.

На основании, иъ написаннаго собственноручно  
Ея Императорскаго Величества фрукомъ:

Быть по сему  
Октября Вѣдъ 1785 года

0 50 100 150 200 Сажъ  
Масштабъ въ 1 дюймъ 150 сажень



## Изъясненіе:

Состоитъ изъ стрессіе - Каменное покрыто толно - карниномъ, - Деревянное въ пунктирныхъ линияхъ, -  
Подъ знакомъ † церкви

## Вновь проектированы:

Кварталы, покрытые сѣтло - карниномъ, подъ каменныя, и желтой краской подъ деревянныя  
Каменныя, Публичныя и Освѣтительскія дома и прочія стрессія. 1. Первая площадь въ  
Аскании, для бывающихъ Артиллеріи 2. Волъ и ровъ къ сѣверо-западу.

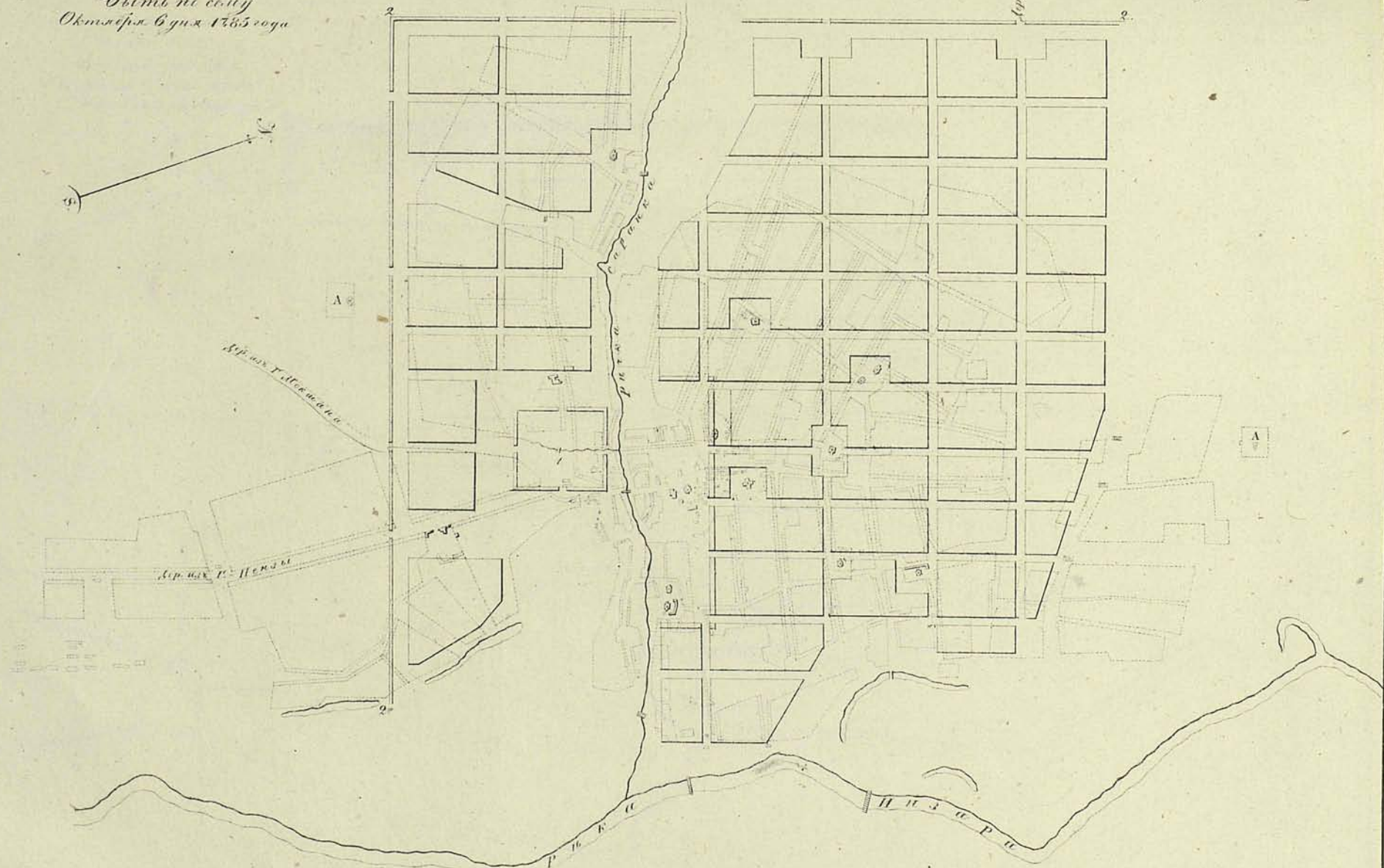
ПЛАНЪ Невзенскаго Намѣстничества

Городу САРАНСКУ.

На планѣ оный написанъ собственнѣ  
 Ся Императорскаго Величества рукою  
 Быть по сему  
 Октября 6 дня 1785 году

Арх. Г. Монаш.

50 100 150 200 250 Саженъ  
 Масштабъ в. Им. годична 200 саженъ



Изъясненіе.

Состоитъ планъ страсніе. Киринскіе покрыты талии. Каринскіе, Деревянные съ пунктирныхъ линіяхъ.  
 Подъ разною: \* церкви. А Кладбищу.

Всѣ прожескировано.

Кварталы покрыты сѣтло-Киринскіе подъ Кайкины, а жолтой краской подъ Деревянные Киринскіе.  
 Публичныя и свѣдѣтельскіе дома и прочія страсніе. 1. Торговая Площадь съ лавками для сѣловыхъ  
 Арисковъ 2. Валъ и ровъ къ ограниченію Города.

ПЛАНЪ Пензенскаго Наместничества

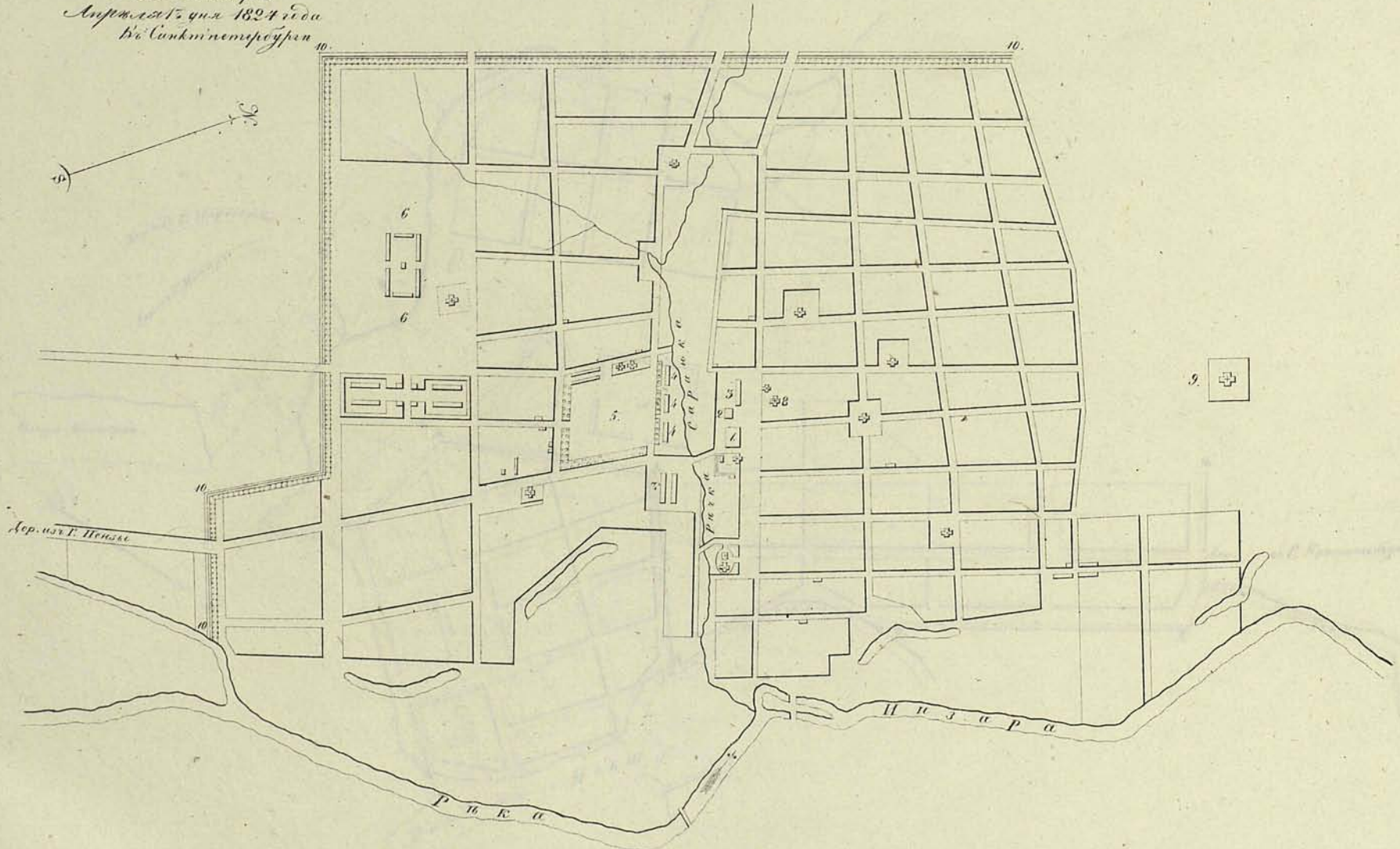
ГОРОДУ САРАНСКУ.

На повеленіи Императорскаго Величества  
Его Императорскаго Величества Рукля:

Былъ по сему  
Александръ

Апрѣля 17 числа 1824 года  
въ Санктпетербургѣ

0 20 40 60 80 100 120 140 160 180 200 220 240 260 280 300  
Миллиметровъ отъ Анг. дюйма 250 частей.



Иъясненіе.

Кварталы покрыты каменными, подкаменными, и жакетом кирпичом под деревянными крышами. Публичныя и Святительскія дома и прохля ступенія. 1 Для Присудственныхъ ищетъ. 2 Для Серодержей тюрьмы. 3 Для лавокъ. 4 Для мясныхъ и рыбныхъ рядовъ. 5 Меркванъ мѣшчювъ. 6 Мѣшчювъ для смирнокъ. 7 Кузницы. 8 Монастырь. 9 Колодеци. 10 Валъ и ровъ къ охраненію берега.

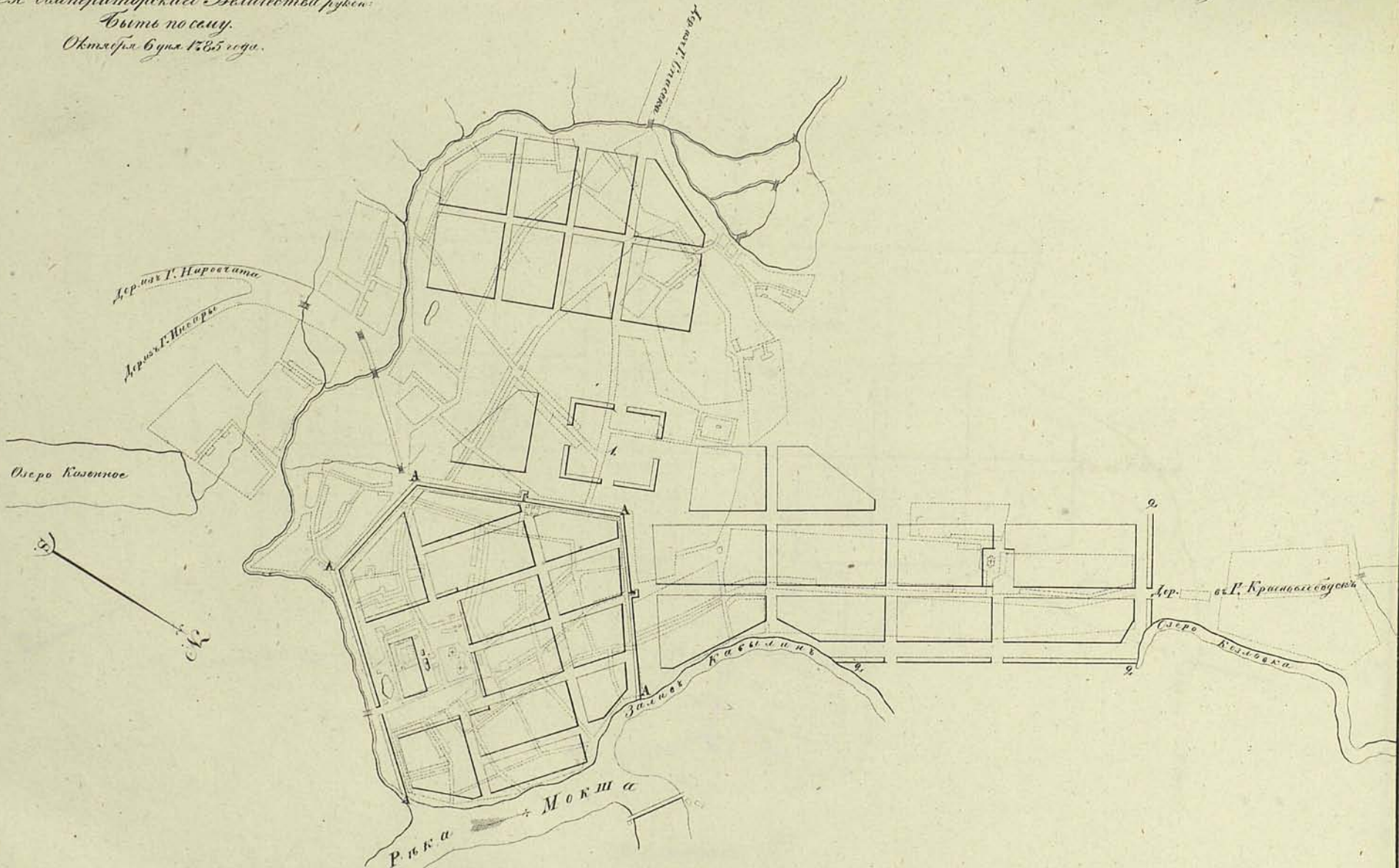


ПЛАНЪ Непзенскаго Намѣстничества

Городу Троицку.

0 50 100 150 200 400 Саженъ  
Масштабъ в Английск. 200 саженихъ

На подлинномъ написано собственною  
Ея Императорскаго Величества рукою  
Вытъ по плану  
Октября 6 дня 1785 года.



Иъясненіе:

Состоящее нынѣ строеніе - Каменное покрытѣ тѣмъ Карнишемъ, - Деревянное въ пунктирныхъ  
линіяхъ, - Подъ знаками \* урочища. А Земляной Валъ.

Вновь прожектировано:

Кварталы покрытѣе свѣтлѣ Карнишемъ подѣ каменное, и жѣлтое краскою подѣ деревянные  
Казенныя, Пудовныя и Общественныя дома и протія строенія. 1. Торговая площадь съ савками  
для обывательск. Аристокр. 2. Валъ и ровъ къ огражденію Города.

ПЛАНЪ Понзенскаго Намѣстничества

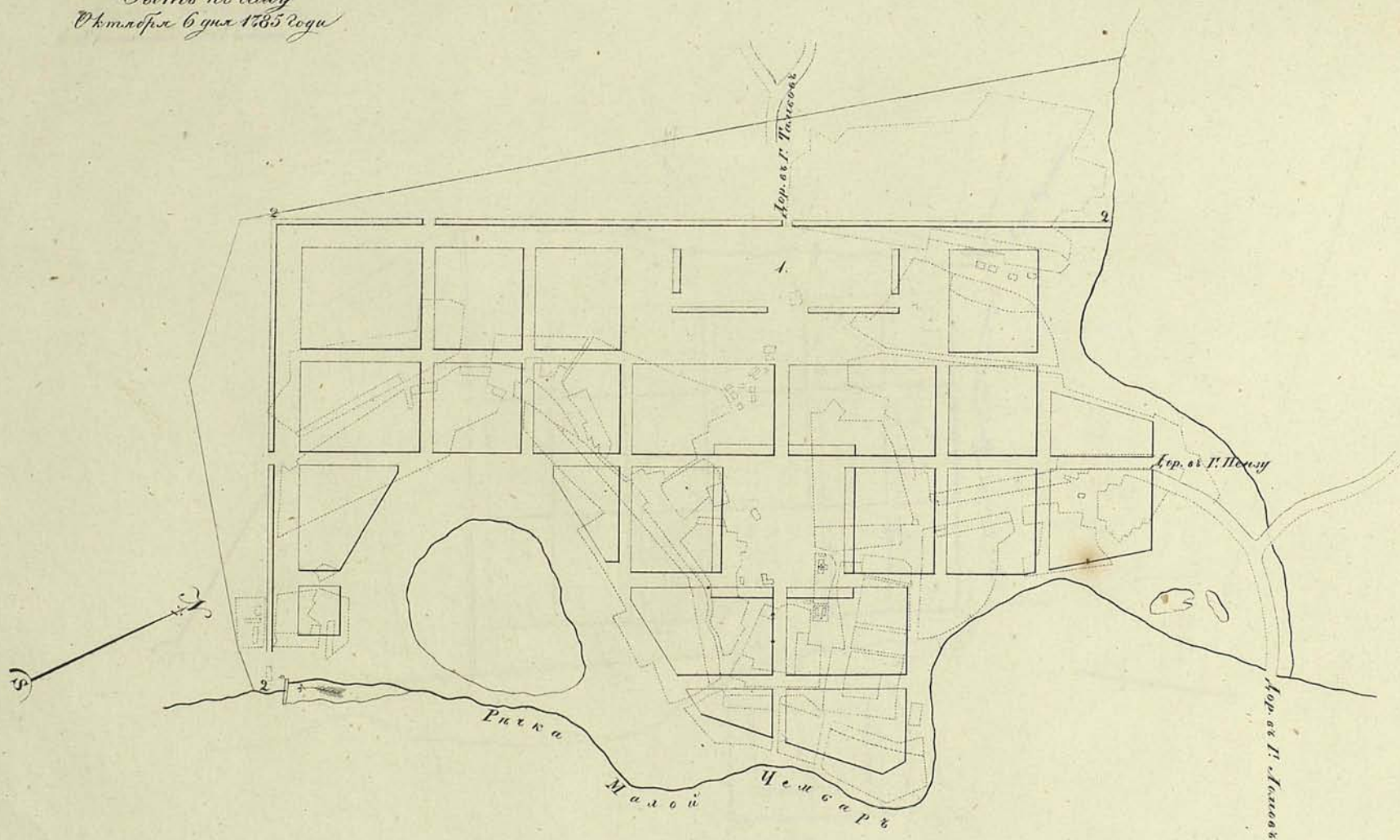
ГОРОДУ ЧЕМБАРУ.

На подлинномъ написано собственною  
Ея Императорскаго Величества рукою.

Быть по сему  
Октября 6 дня 1785 году

0 50 100 150 200

Масштабъ въ Арш. дѣлѣхъ 150 саженъ.



Изъясненіе:

Состоитъ нынѣ строгіе — Деревянное въ пунктирныхъ линияхъ — Подъ знакомъ ☩ церкви.

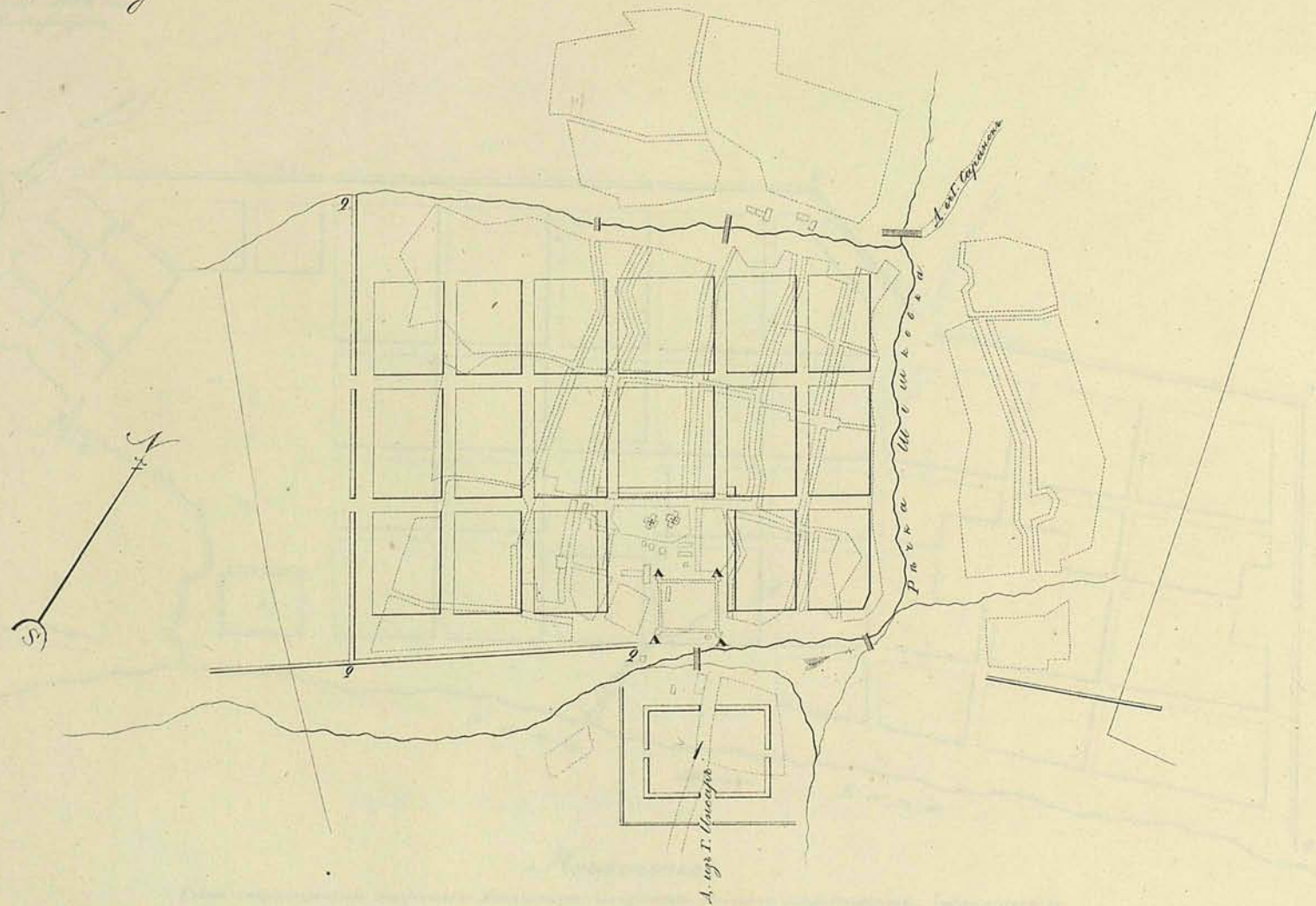
Вновь проектировано.

Кварталы покрытые солнцемъ — Карминыхъ подъ Каменнымъ, и желтою краскою подъ Деревянные  
Каменные, Публичныя и Общественныя дома и прочія строгія. 1. Торговая Площадь съ Лавками  
для бѣгавшихъ Артистовъ 2. Валъ и ровъ къ ограниченію Города.

На подлинномъ написано собственною  
Ея Императорскаго Величества рукою:  
Быть по сему  
6 Октября 1785 года.

ПЛАНЪ Пеленскаго Намѣстничества  
Городу ШЕШКѢВУ

0 50 100 150 300 С.  
Масштабъ въ Анг. дюймовъ 150 Саф.



Объясненіе

Состоящие нынѣ строеніе деревянное въ пунктирныхъ линияхъ подъ змѣкою & Черкви  
▲ Старинная Земляная крепость.

Вновь проектировано

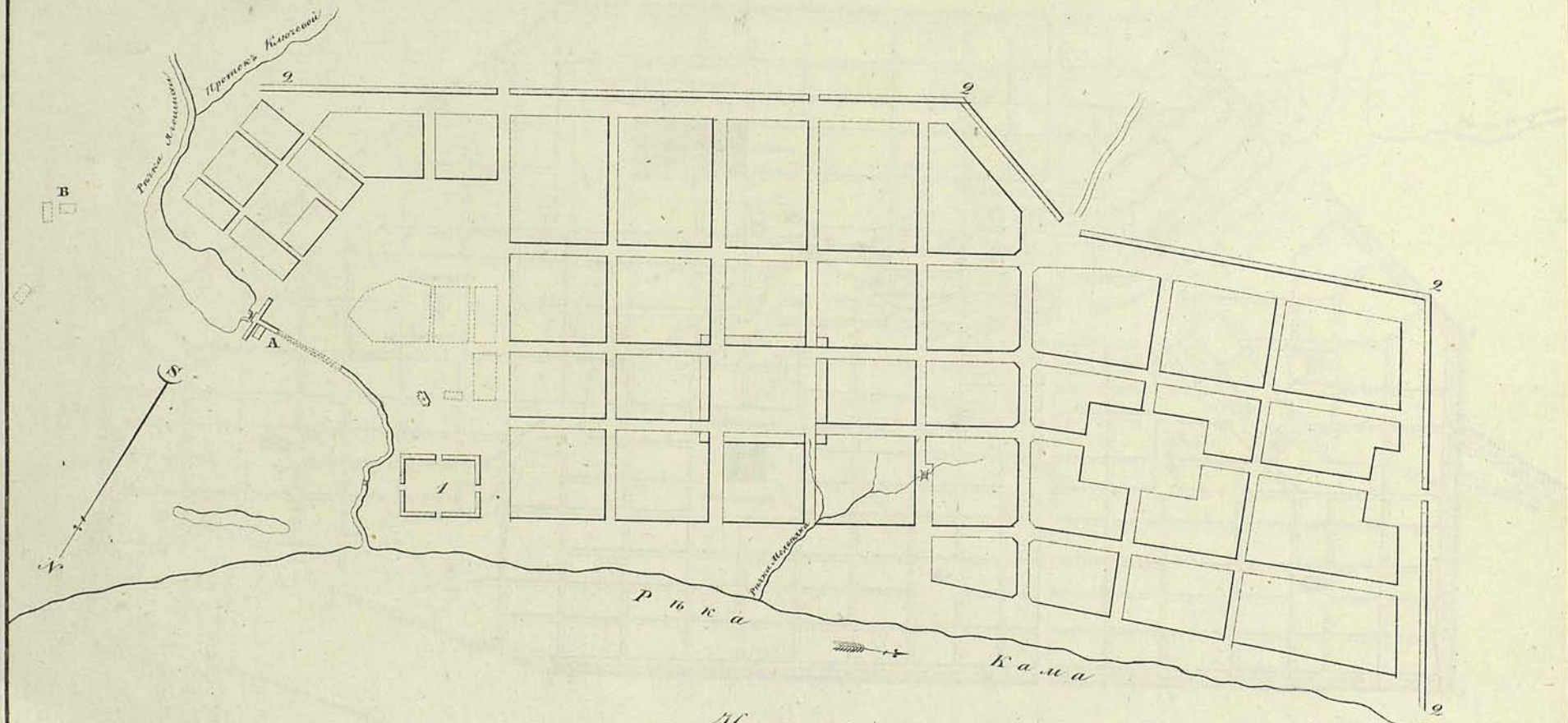
Кварталы покрытые сѣтло-карминнаго поды каменныя, а желтою краскою поды деревянныя казенныя, публичныя и обывательскія дома и прогоя строенія 1. Торговая площадь съ лавками для обывателей 2. Валъ и ровъ къ ограниченію города.

ПЛАНЪ Губернскаму Городу  
ПЕРМИ.

На подлинномъ написано собственноручно  
Ея Императорскаго Величества рукою:

Быть по сему  
Февраля 16 дня 1784 года  
въ С. Петербургѣ.

0 50 100 150 200  
Масштабъ въ двѣ версты 150 Саженъ.



Изъясненіе

Состоящее нынѣ строеніе: каменное покрыто тесно жаршиномъ, деревянное въ пунктирныхъ линияхъ, подъ знаками + Церковъ. А Кошениской заводъ. В Деревяныя бани.

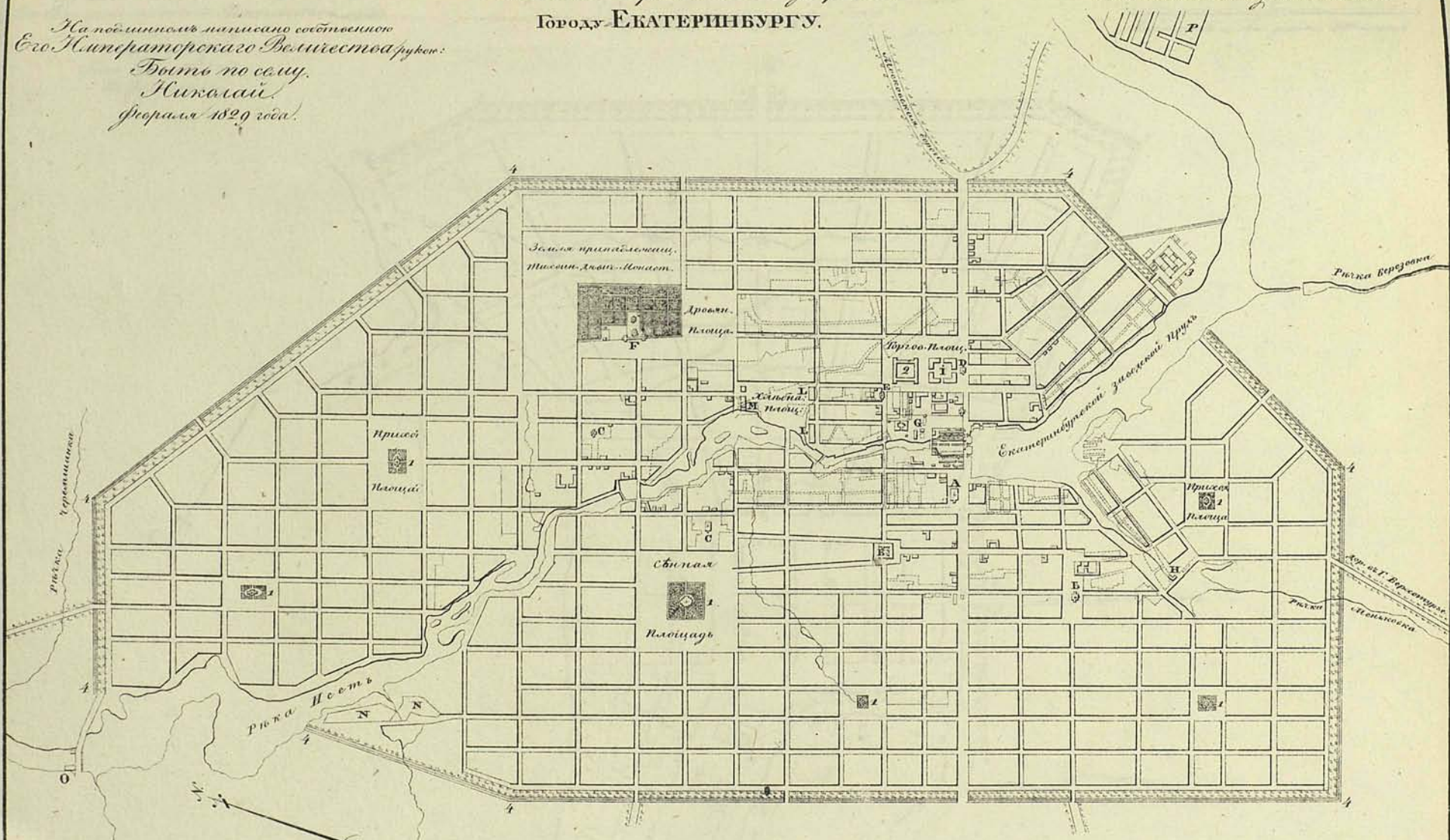
Висою проектировано:

Кварталомъ, покрытымъ соотвѣстно жаршиномъ подъ каменнымъ, а желѣзю красокъ подъ деревяннымъ каменное, публичныя и общественыя дома, и пр. строения.  
1 Для гостиницы двора. 2 Висою и рекою къ ограниченію города.

ПЛАНЪ ПЕРМСКОЙ ГУБЕРНІИ  
Города ЕКАТЕРИНБУРГУ.

Масштабъ въ Арш. дюймахъ 350 Саженъ.

На подобномъ написано собственною  
Его Императорскаго Величества рукою:  
Вотъ по сему.  
Николай.  
Февраля 1829 года.



Иъясненіе

Состоитъ планъ строения: каменное покрыто тѣло каменнымъ, деревянное съ пунктирными линиями, подъ знакомъ + Церковъ.  
 А Соборъ св. Екатерины. В Церковь вознесенія Господня. С Старообрядскіе Молищенныя дома. Д Церковь Боголюбива Господня.  
 Е Церковь Свѣтлота св. Духа. F Михайловскій двѣдней Монастырь. G Металлоплавильной заводъ и Монетной дворъ. H Кирпично-золотопроявальной фабрики. I Госпитальной дворъ. К Саляное и винныя магазейны. L Торговья лавки. M Лавки. N Военный заводъ. O Пильная и Мухомолова мельницы. P Часть завода Г<sup>на</sup> Аюкова.  
 Рубо пржекатировано!

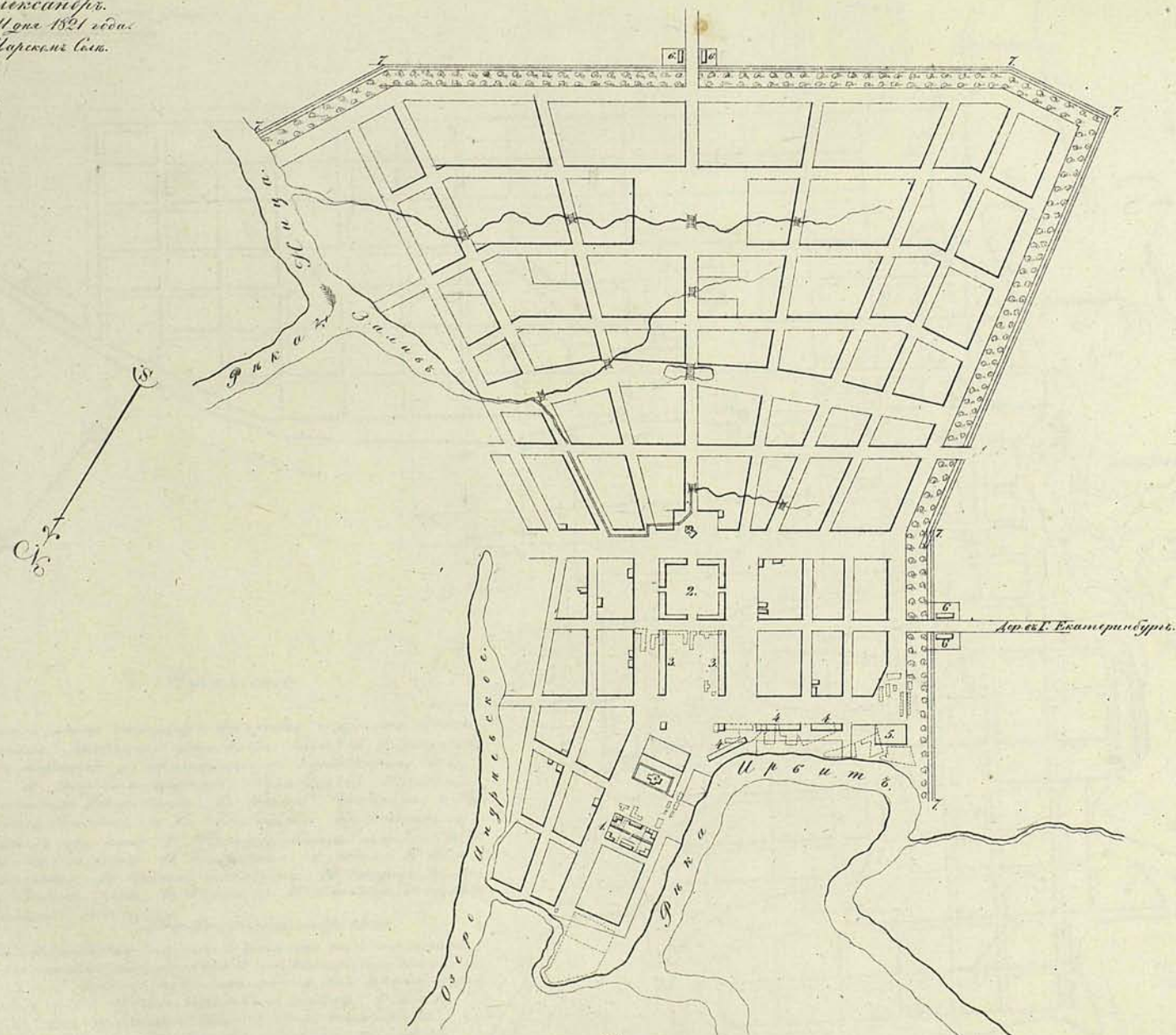
Кварталы, покрытыя съ тѣмъ каменнымъ подъ каменнымъ, а желтое краскою подъ деревяннымъ каменнымъ, публичныя и обща-  
 тельскія дома, и прочія строения. 1 Для Церковъ. 2 Для шитнаго дворъ. 3 Для Острога. 4 Валъ и ровъ въ ограниченно-  
 города. Всего по сему плану дворовъ 1994.

456

На основании написанно собственнн  
Его Императорскаго Высочества гурдин  
Выше по плану.  
Александръ.  
Года 11 мая 1821 года.  
Во Царскомъ Селѣ.

ПЛАНЪ Пермской Губерніи  
Городу ПРВИТУ.

Масштабъ въ Арш. дюймовъ 200 сажень.



Иъясненіе:

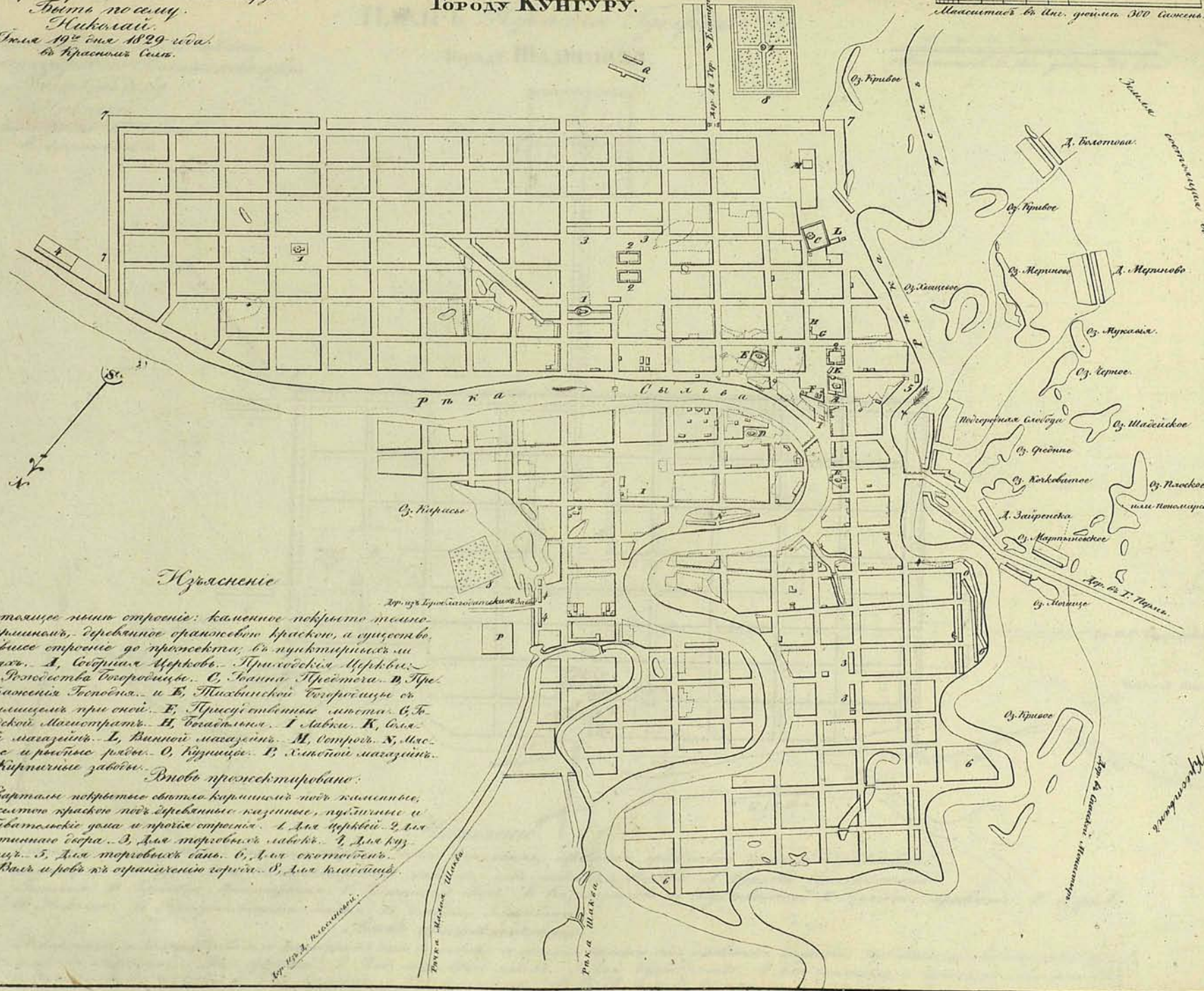
Составлено планъ строеніе - деревянное съ пунктирныхъ линияхъ, - подъ знаками \* - деревня.  
 вновь проектировано.  
 Кварталы покрыты светло-красными, а желтѣю краскою подъ деревянныя казенныя, Публичныя  
 и Соборныя дома и прочія строенія. 1. Для Императорскаго мѣстца, 2. Для Соотвѣстнаго двора, 3. Для тор-  
 говыхъ лавокъ, 4. Для погребовъ, 5. Для винныхъ магазиновъ, 6. Для Кузница, 7. Валъ и ровъ въ ограниченіи города.

255

На подлинной написано собственноручно  
Его Императорского Величества фюрера  
Вити по селу  
Николай.  
Юлия 19<sup>го</sup> дня 1829 года  
в Красный Сель.

ПЛАНЪ Пермской Губерніи  
Городу Кунгуру.

Маасштабъ въ двѣ дюйма 300 сажени.



Объясненіе

Состоитъ изъ улицъ: каменные покрыты тесомъ, кирпичной, деревянное окрашено краскою, и существо, вѣдущее до проспекта, въ пунктирныхъ линияхъ. А, Свѣтлая Меркантиль. Природная Меркантиль. В, Ремесленная Меркантиль. С, Жилищная Меркантиль. Д, Природная Меркантиль. Е, Шляхъ Меркантиль. Ж, Меркантиль. И, Меркантиль. К, Меркантиль. Л, Меркантиль. М, Меркантиль. Н, Меркантиль. О, Меркантиль. П, Меркантиль. Р, Меркантиль. С, Меркантиль. Т, Меркантиль. У, Меркантиль. Ф, Меркантиль. Х, Меркантиль. Ц, Меркантиль. Ч, Меркантиль. Ш, Меркантиль. Щ, Меркантиль. Ъ, Меркантиль. Ы, Меркантиль. Ь, Меркантиль. Э, Меркантиль. Ю, Меркантиль. Я, Меркантиль.

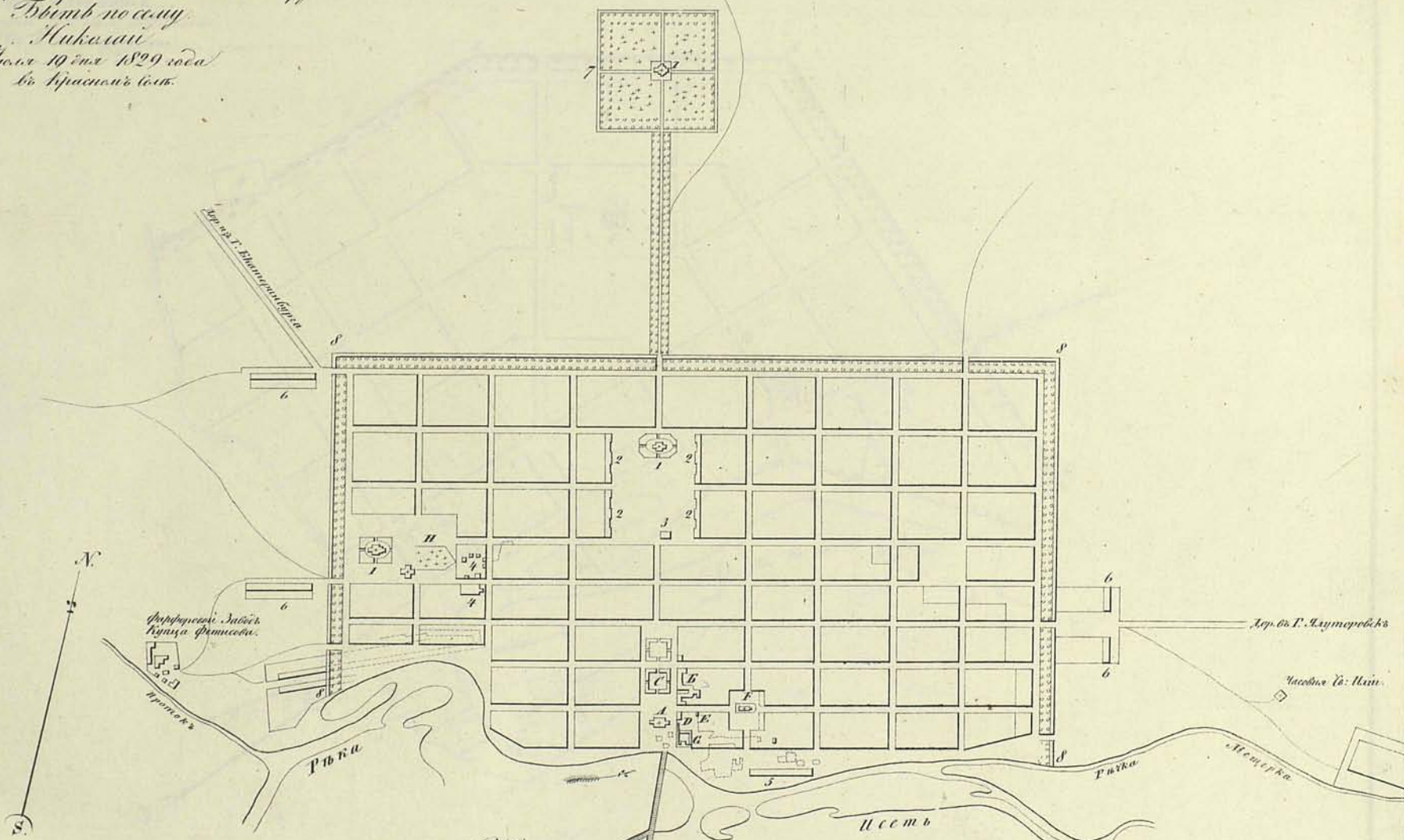
Вновь проектировано:  
Четверть покрыта светлым кирпичомъ подъ каменное, а остальное красное подъ деревянное каменное, подбитые и оббитые доски и прочие строения. 1. Для церкви. 2. Для священника. 3. Для торговцевъ. 4. Для купцовъ. 5. Для торговцевъ. 6. Для скотоводовъ. 7. Для иголки и рѣвѣ въ ограниченно горѣ. 8. Для каменницъ.

# ПЛАНЪ ПЕРМСКОЙ ГУБЕРНІИ

Городу ШАДРИНСКУ.

Масштабъ въ Арш. дюймѣхъ 200 Саженъ.

На подлинной написано собственником  
Его Императорскаго Величества рыцаремъ  
Витомъ по селу  
Николаемъ  
Юльемъ 19 мая 1829 года  
въ Красномъ бѣлѣ.



## Иъясненіе

Состоитъ изъ строеній: каменные покрыты только карминной, іеревинное французскаго краскою и существовавшія строенія до пролѣтка въ пунктирныхъ линияхъ, подъ знаками: Церкви. А Церковь Пресвѣтѣицаго Дѣвѣ Маріи. В Троицкой Магистратъ. С Троицкой церковь. Д Назаріевское и Троицкаго. Е Духовное правленіе. Ж Церковь св. Николая. З Природственныя моста. И Община кладбищу.

Видъ перспективировано:

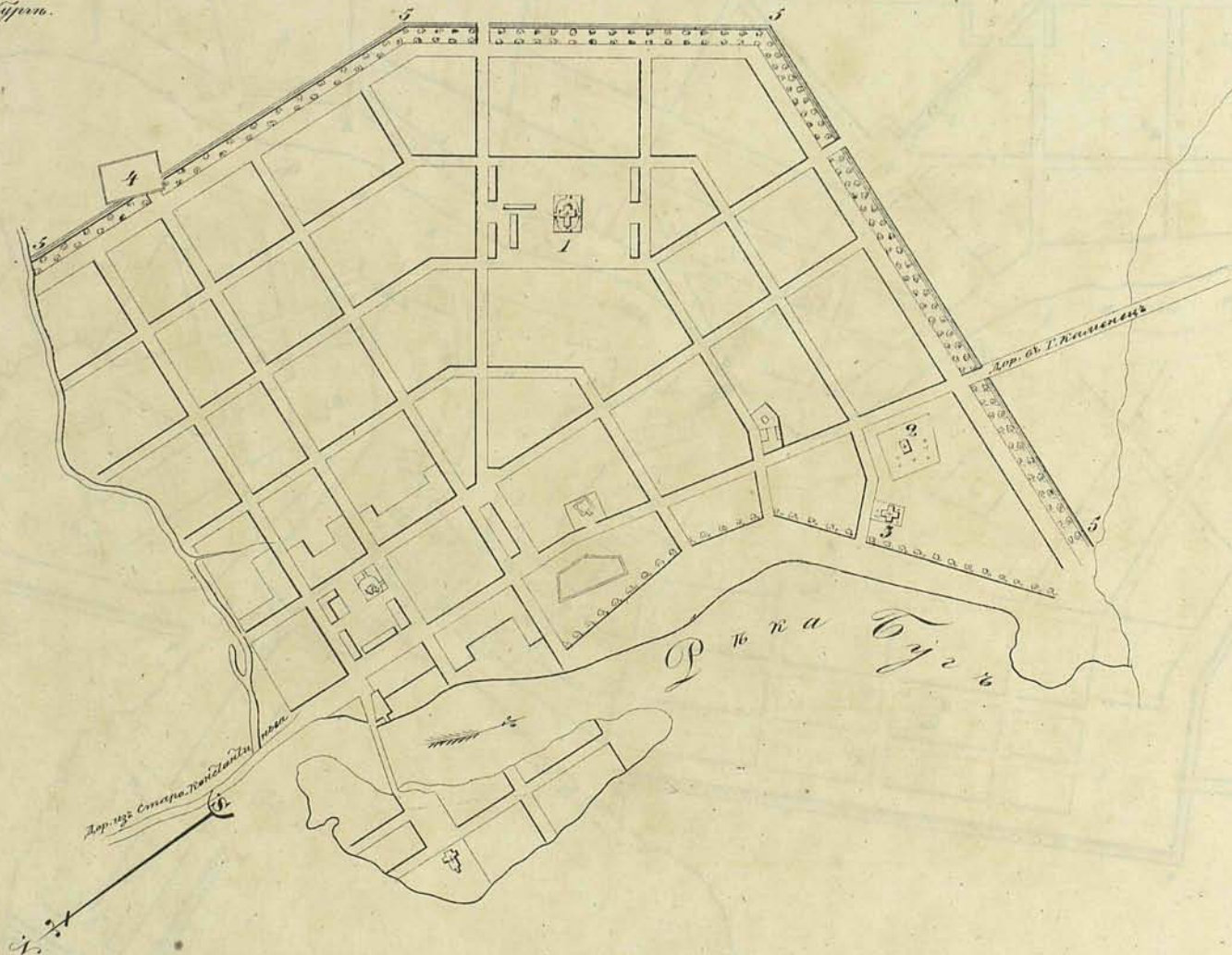
Дворники покрыты свѣтло карминной подъ каменныя, а остальное краскою подъ іеревинныя казенныя, Публичныя и общинальскія дома и прочія строенія. 1 Для Церкви 2 Для торговыхъ лавокъ. 3 Для купечества. 4 Для солдатскихъ и винныхъ магазиновъ. 5 Для рысепныхъ развѣдъ. 6 Для Кузницъ. 7 Для кладбища. 8 Валъ и ровъ къ огражденію города.



ПЛАНЪ Погодской Губерніи  
Городу ПРОСКУРОВУ.

0 50 100 150 200  
Маасштабъ въ Арш. градусахъ 150 Арш.

На подлинномъ написано собственноручно  
Его Императорскаго Величества рукою:  
Пыть посылу.  
Александръ.  
Февраля 22 дня 1824 года  
Въ С. Петербургѣ.



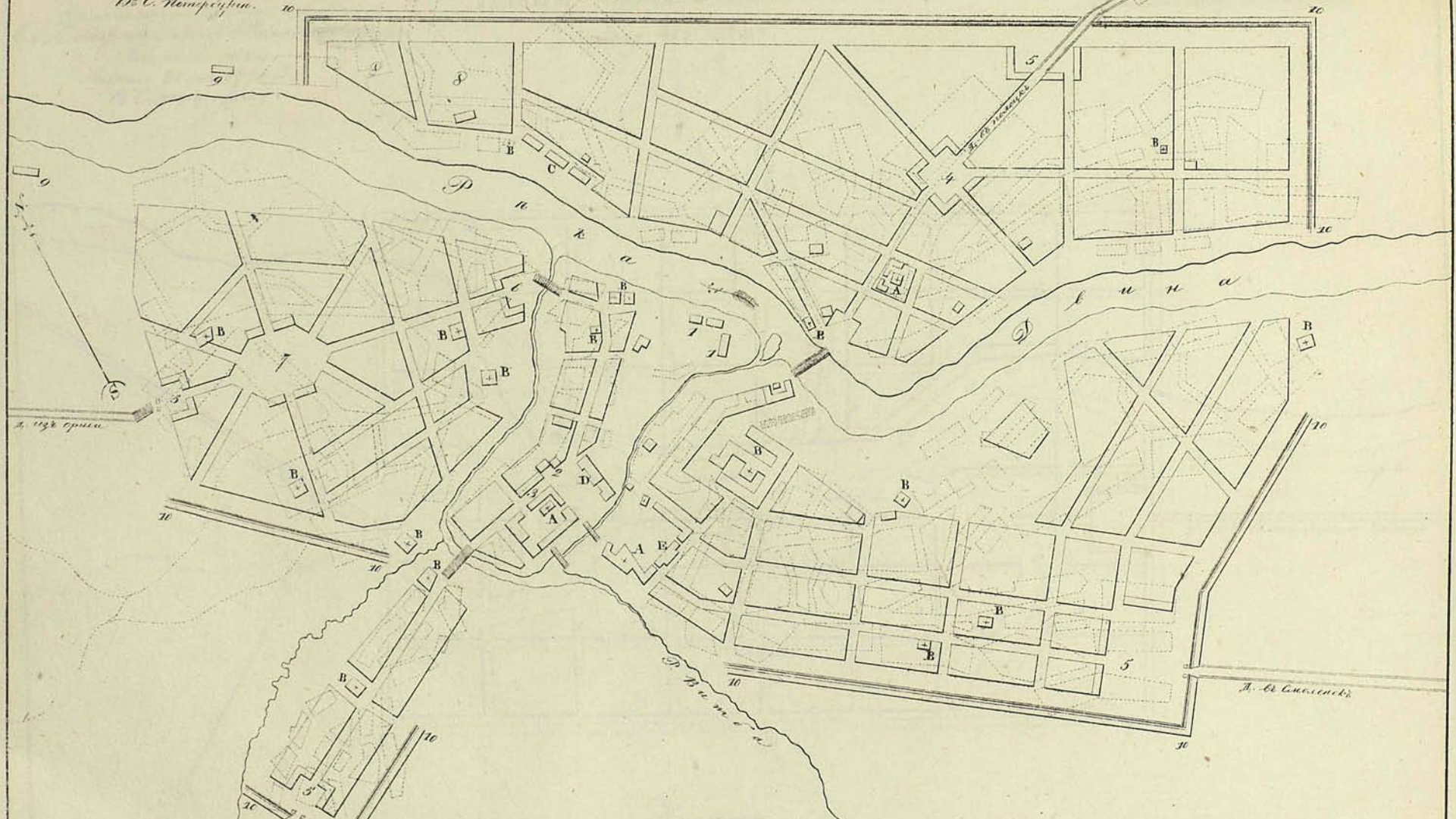
Изъясненіе.

Кварталамъ, покрытые свѣтло карминныя, подъ каменныя, а остальныя краскою подъ  
деревянныя казинныя, публичныя и общественыя дома, и прочія строения. 1 Като-  
лическая площадь. 2 Райско-Католическое кладбище. 3 Греко-Россійское кладбище.  
4 Еврейское кладбище. 5 Валъ и ровъ къ ограниченію города.

На подлинномъ написанъ собственн  
 въ Императорскаго Высочайшаго рукою  
 Бюро по сему.  
 Февраля 21 дня 1778 года  
 Въ С. Петербурѣ. 10

ПЛАНЪ Полоцкаго Нампониства  
 ГОРОДУ ВИТЕБСКУ.

Масштабъ къ Арх. урвн. 150 лис.



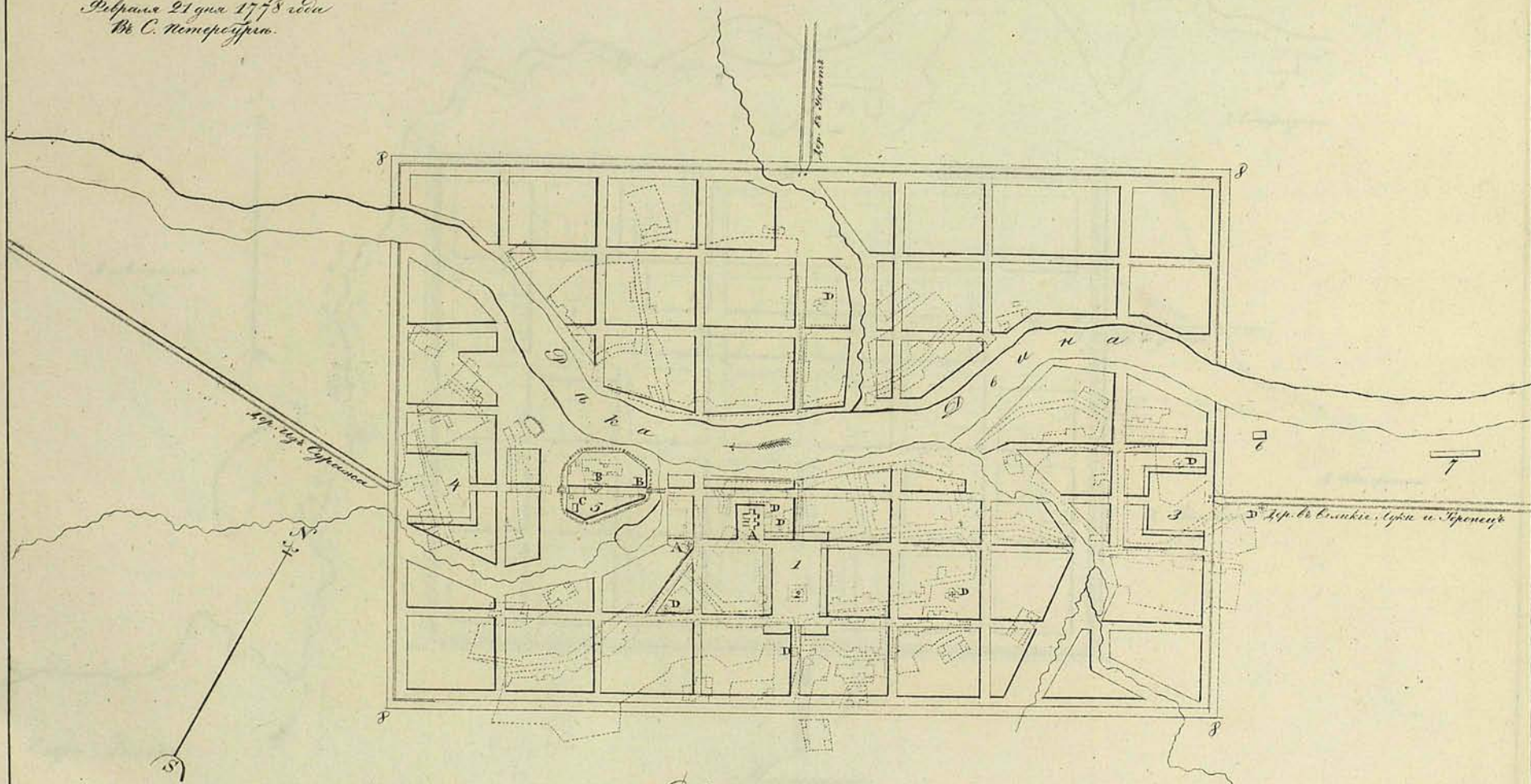
Изъясненіе

Состоящие тут строения каменные прикрыты тѣмъ же кирпичомъ, сдѣланные въ привѣтливомъ мѣстѣ, подъ знаменъ + Церкви. А Нампониствскіе  
 крѣпости. В Базилионской монастырѣ церкви и часовни. С Провантской и солянкой магазинны. Д Введенской и Нормальной дома. Е Ратуши  
 и при ней лавки.  
 Вновь проектированы:  
 Кирпичами прикрыты вѣт. и кирпичомъ подъ камнями, а фронтон краскою подъ сѣрваными каменны, мосты и Свѣтотельскіе дома  
 и прѣдъ строения. 1 Для присутствіи мѣст. 2 Для соудства и полиціи. 3 Для медицинскіихъ ризовъ. 4 Площадь для множеств  
 лавки и мясныхъ рядовъ. 5 Для мурныхъ лавки. 6 Для мясныхъ рядовъ. 7 Площадь жидовская съ лавками Кашани и Школовъ.  
 8 Кирпичами охъ казармы Витескаго баталіона. 9 Для скотобойни. 10 Валъ и ровъ къ ограниченію города.

На подлинномъ писаномъ собственнѣмъ  
Ея Императорскаго Величества рукою.  
Востъ по селу  
Февраля 21 дня 1778 года  
Въ С. Петербургѣ.

ПЛАНЪ Полоцкаго Намѣстничества  
Города ВЕЛИЖУ.

50 100 150 200 Саженъ  
Масштабъ 1/4 Арш. или 1/8 Саженъ



Иъясненіе

Составленъ планъ стрѣнно-каменное прикрытие тѣмъ же карниномъ. Деревянное въ пунктирной линіи, подъ знаками +  
Церкви. - А Знаменская Церковь. - В Занежскіе. - С Палата. - Д Знаменская Церковь и часовня.

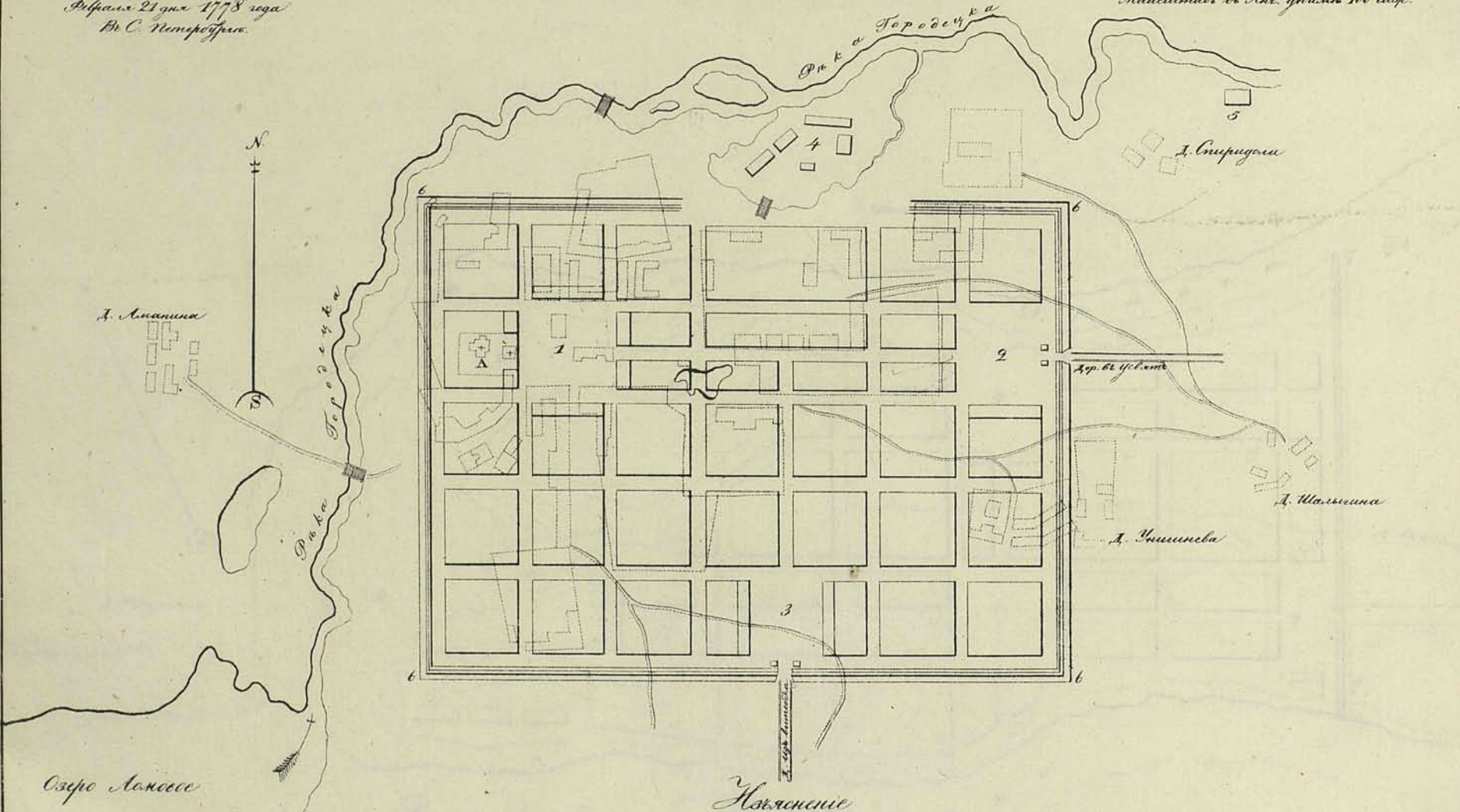
Всѣ прожектировано.

Четверть прикрытие светло-карниномъ, подъ каменнымъ, а жолтое красное подъ деревяннымъ каменнымъ, публичнымъ и соборнымъ дома и прегля стрѣнною. - 1. Площадь для постройкы на свой присудствительный мѣстѣ. - 2. Для истиннаго двора. - 3. Площадь для постройкы солдатской и многоглаголюющей лавки и большого магазейна. - 4. Площадь жижевская съ лавками каменнымъ и школою. - 5. Для солдатской и солдатской магазейна. - 6. Для скотобойни. - 7. Ансары для складки солонки и пеньки. - 8. Вѣдъ и река къ ограниченію города.

На подлинном написано собственноручно  
Ея Императорскаго Величества рукою.  
Быть по сему  
Февраля 21 дня 1778 года  
Въ С. Петербургѣ.

# ПЛАНЪ Колоцкаго Намѣстничества Городу ГРОДКУ.

Масштабъ въ Л. с. двойна 100 саж.



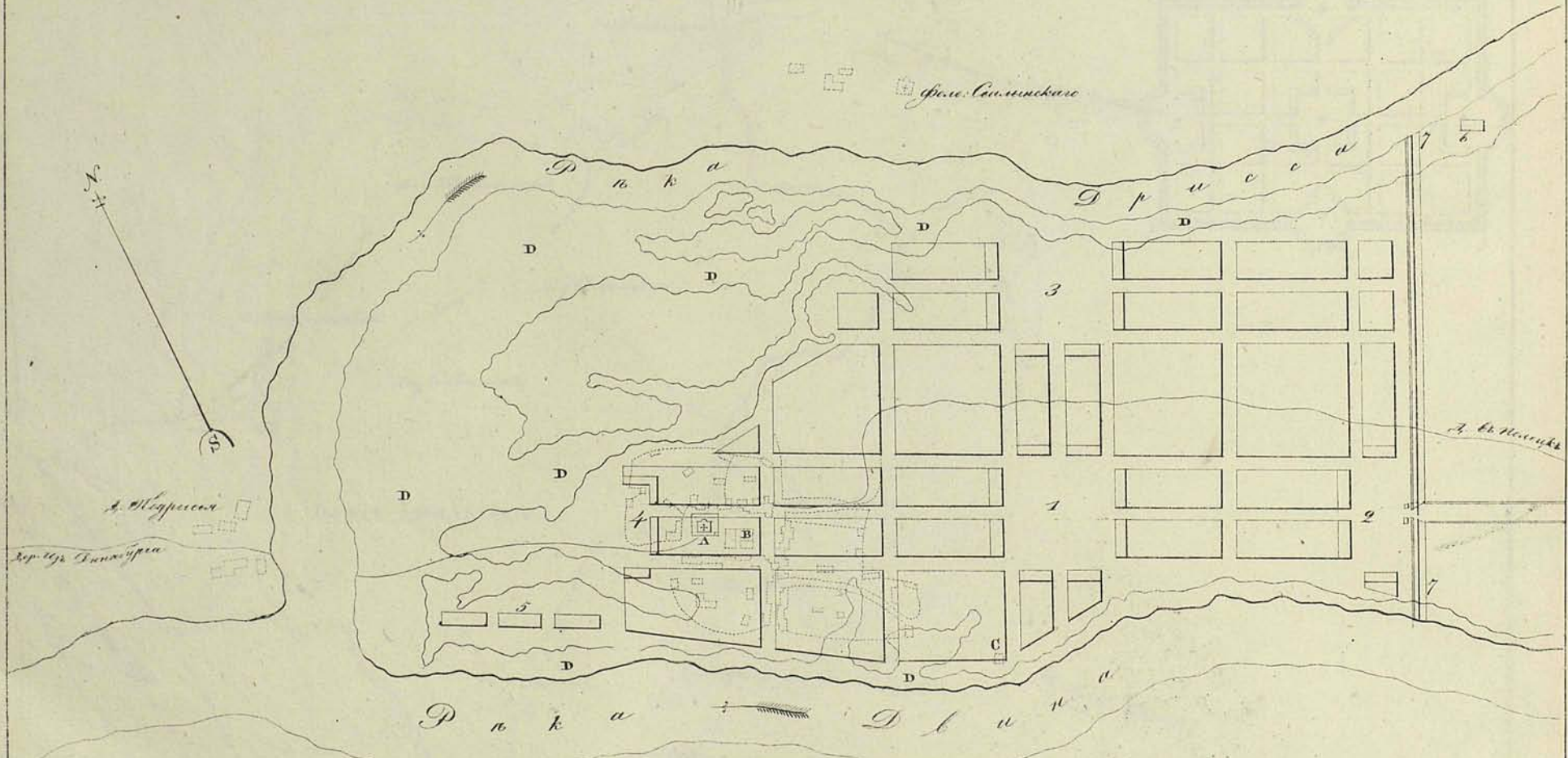
## Объясненіе

Состоитъ планъ стрѣны. Деревянное въ пунктирныхъ линияхъ, подъ знакамъ  $\pm$  Церкви. А Чинаевская Церковь.  
Всѣмъ проектировано  $\mathcal{L}$   
Кварталы прикрыты сѣпато карнизами, подъ вашиные, а желтое красное подъ деревянныя казенныя, публичныя и  
собственныя дома и протія стрѣны. - 1 Платца для постройки на оной приустроенныя части. - 2 Платца для  
постройки на оной сапожныхъ и мясныхъ лавокъ и весьма магазейна. - 3 Платца для лавки карнизовъ и  
Школы. - 4 Для сапожныхъ и сальныхъ магазейновъ и Швейцарца. - 5 Для скотобойни. - 6 Валъ и ровъ для огражденія стрѣны.

На подобномъ написанъ собственноручно  
Ея Императорской Величества рукою  
Было по сему  
Февраля 21 дня 1778 года  
Въ С. Петербургѣ.

# ПЛАНЪ Казанскаго Наместничества Города Дриссѣ.

Масштабъ 1:100000



## Изъясненіе

Состоятъ планъ строенія въ сѣверномъ и южномъ концѣхъ линіи, подъ знаками:  $\oplus$  Церкви. А Успенская вѣнская церковь. В Фармацевтскій дворъ. С Форменскій. Д Разныя вѣнскія дворы.

## Дворы проектируемыя

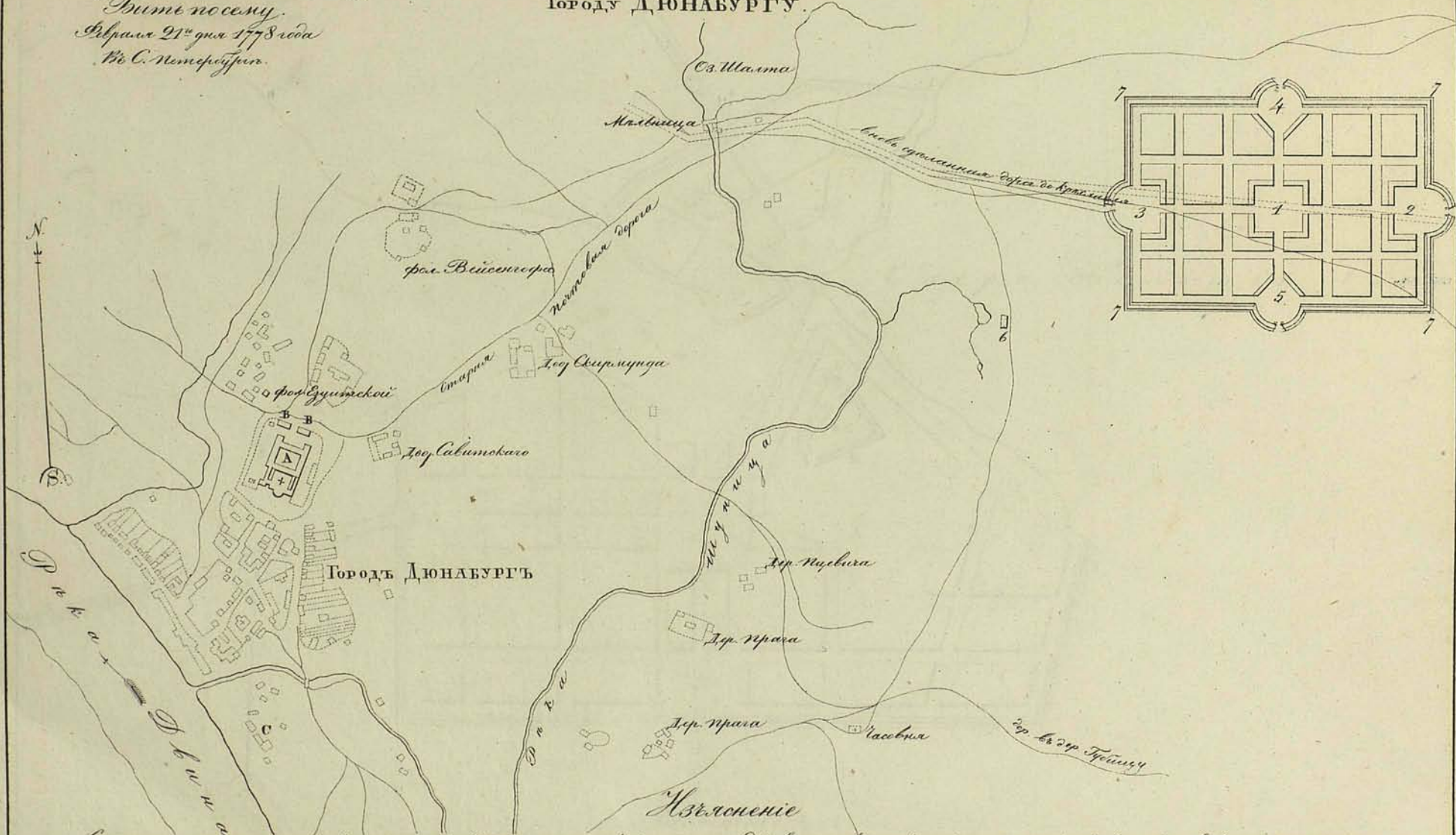
Картыи проектируемыя свѣтлыя каменные, подъ каменныя, и зрѣтныя красныя, подъ сѣверныя каменныя, публичныя и частныя дворы, и прочія строенія. 1 Площадь для построенья на оной присутственнаго палата. 2 Площадь для построенья на оной палатнаго мѣста и великаго магазина. 3 Площадь школьная съ каменныя каменныя и школы. 4 Для каменнаго мѣста. 5 Для каменнаго и каменнаго магазина и школы. 6 Для каменнаго. 7 Для каменнаго.

На подлинном написано собственноручно  
Ея Императорскаго Величества рукою.  
Быть по сему.  
Февраля 21<sup>го</sup> дня 1778 года  
Въ С. Петербургѣ.

# ПЛАНЪ Полоцкаго Наместничества

Городу ДЮНАБУРГУ.

0 50 100 150 200 Сажень  
Маасштабъ въ Ам. дмѣ. 150 Саж.



Городъ ДЮНАБУРГЪ

## Изъясненіе

Столице нынѣ строится каменное прикрыто тѣмъ карминамъ. Деревянное въ пунктирныхъ линияхъ, которое во время разбитія Рѣки Двины бываетъ потоплено водою. подъ знакомъ + Церкви.  
А Сулицкой костелъ. В Сулицкіе корпуса. С Замокъ.

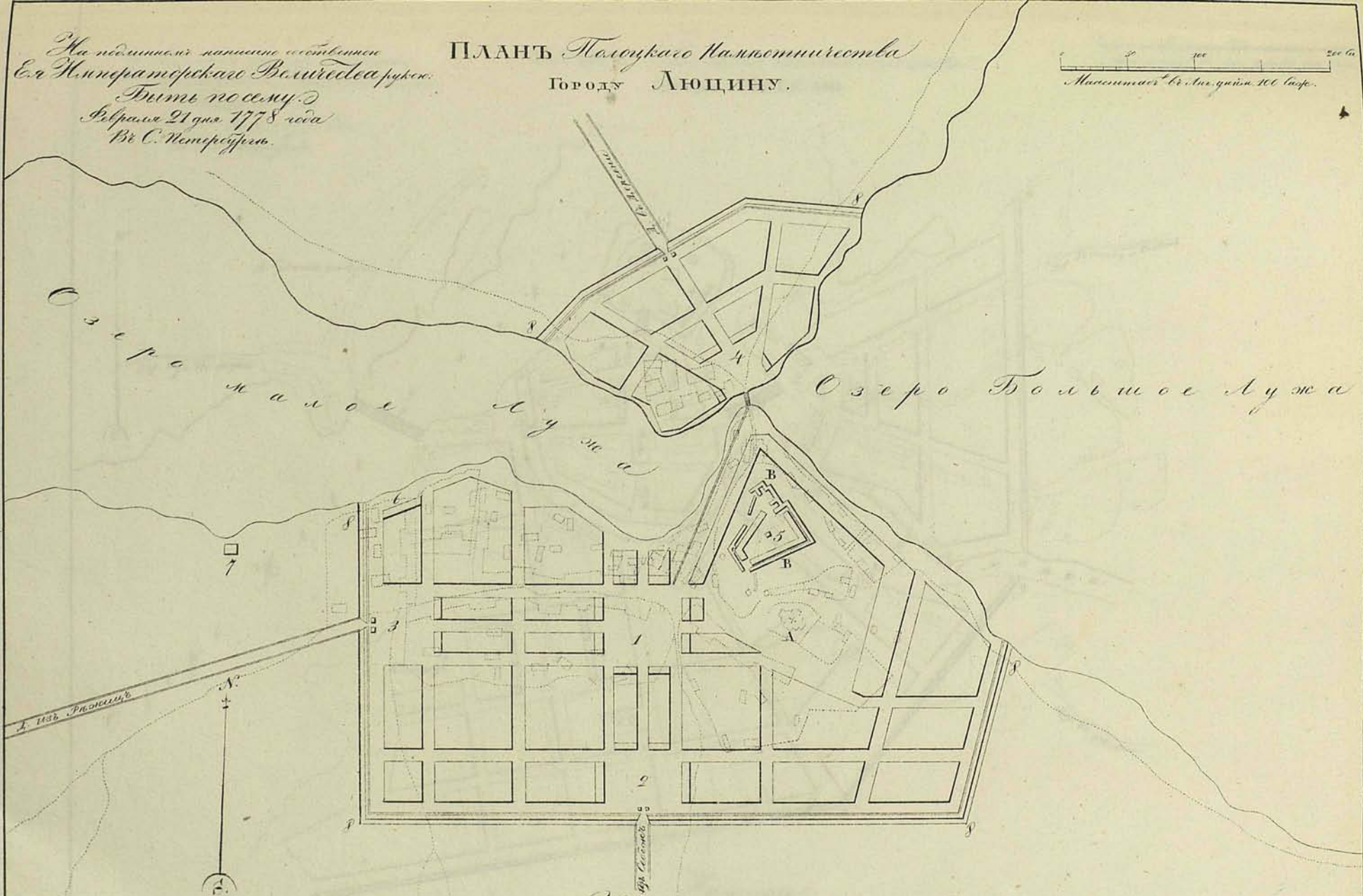
## Вновь проежктировано.

Кварталы прикрыты свѣтлы карминамъ подъ каменные, а фронтю краскою подъ деревянные казенные, публичные и соборательскіе дома и прогали отстрѣныя. 1 Для придобывиной маетъ. 2 Для харчевной и итигоной лавкы. 3 Кладовыя фиделовская от лавкани, Капаламъ и Швалою. 4 Для хлопчатого и вѣланого магазейновъ и Чирисауза. 5 Для мясной фидель. 6 Для скотоводни. 7 Валъ и ровъ въ ограниченио города.

На подлинном написанном собственноручно  
 Его Императорского Величества указом.  
 Вытис по плану  
 Февраля 21 дня 1778 года  
 В С. Петербурге.

ПЛАНЪ Полоцкаго Наместничества  
 ГОРОДУ ЛЮЦИНУ.

Масштабъ 1/1000000  
 Maximum 1/1000000



Изъясненіе

Состоитъ изъ строеніи каменнаго прикрѣпленія по каменнымъ и деревяннымъ орудіямъ, каменнаго мундационнаго мундационнаго и церкви + Церкви.  
 А Апостольская церковь. В Замокъ.

Виды перспективнаго

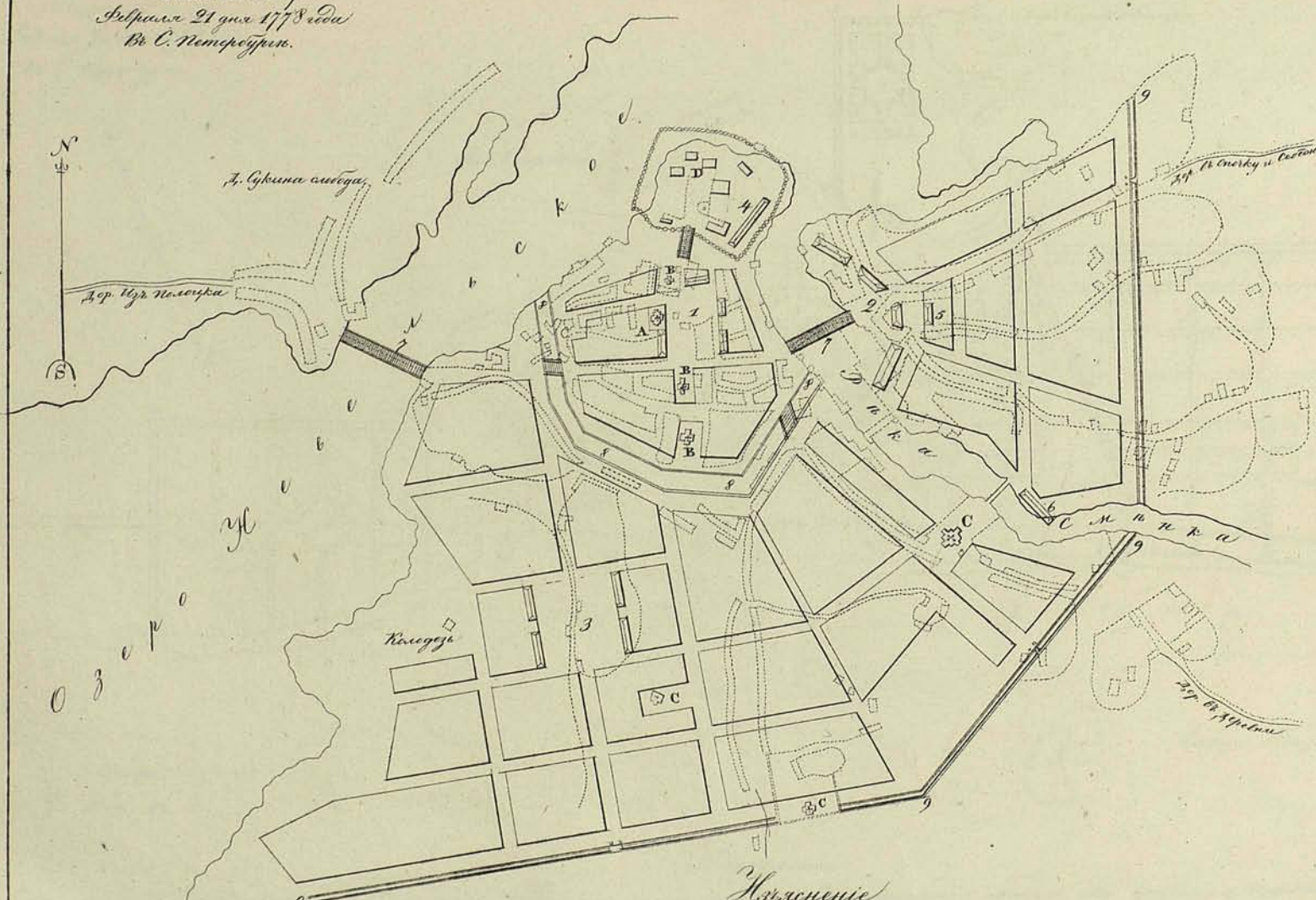
Кирпичнаго прикрѣпленія каменнаго по каменнымъ и деревяннымъ каменнымъ рубленымъ и войсковымъ  
 домамъ и пріемнымъ строениямъ. 1 Для присутствіи мундационнаго. 2 Для каменнаго и мундационнаго мундационнаго  
 преданія Офицера и офицера мундационнаго. 4 Мундационнаго мундационнаго мундационнаго мундационнаго.  
 5 Для каменнаго и мундационнаго мундационнаго мундационнаго. 6 Для каменнаго мундационнаго мундационнаго.  
 7 Для каменнаго мундационнаго мундационнаго. 8 Для каменнаго мундационнаго мундационнаго.

446

На подлинномъ написане собственноручно  
Ея Императорскаго Величества рукою:  
Быть по сему.  
Февраля 21 дня 1778 года  
Во С. Петербургѣ.

ПЛАНЪ Колоукаго Намѣстническаго  
Города НЕВЕЛЮ.

Масштабъ 60 Арш. противъ 100 Саженъ.



Изъясненіе

Состоитъ планъ строенія - каменное прикрыто тѣмъ карминномъ деревянное въ пунктирной линіи - подѣ знаковъ -  
церкви - А Троицкой монастырь - В Римская пришеуская церкви - С Троицкая пришеуская церкви - Д Замокъ -  
Вновь проектирующагося

Кварталы прикрыты свѣтло карминномъ подѣ каменныя, а желтокъ красное подѣ деревянныя казенныя, публичныя и общіе  
вѣтальскіе дома и прегія строенія - 1 Площади для постройкы на своей присудавляющагося мпоти - 2 Площади для построй-  
кы на своей восточнаго двора - 3 Площади для постройкы на своей западной и сѣверной сѣнѣ - 4 Для прѣбывающаго магазей-  
на - 5 Для казеннаго и тѣмъ - 6 Для мясной рязаль и скотобойни - 7 Мости чрезъ рѣку Сиванку въ село Навельское - 8 Вновь проекти-  
рующагося каналъ - 9 Валъ и ровъ къ огражденію города -

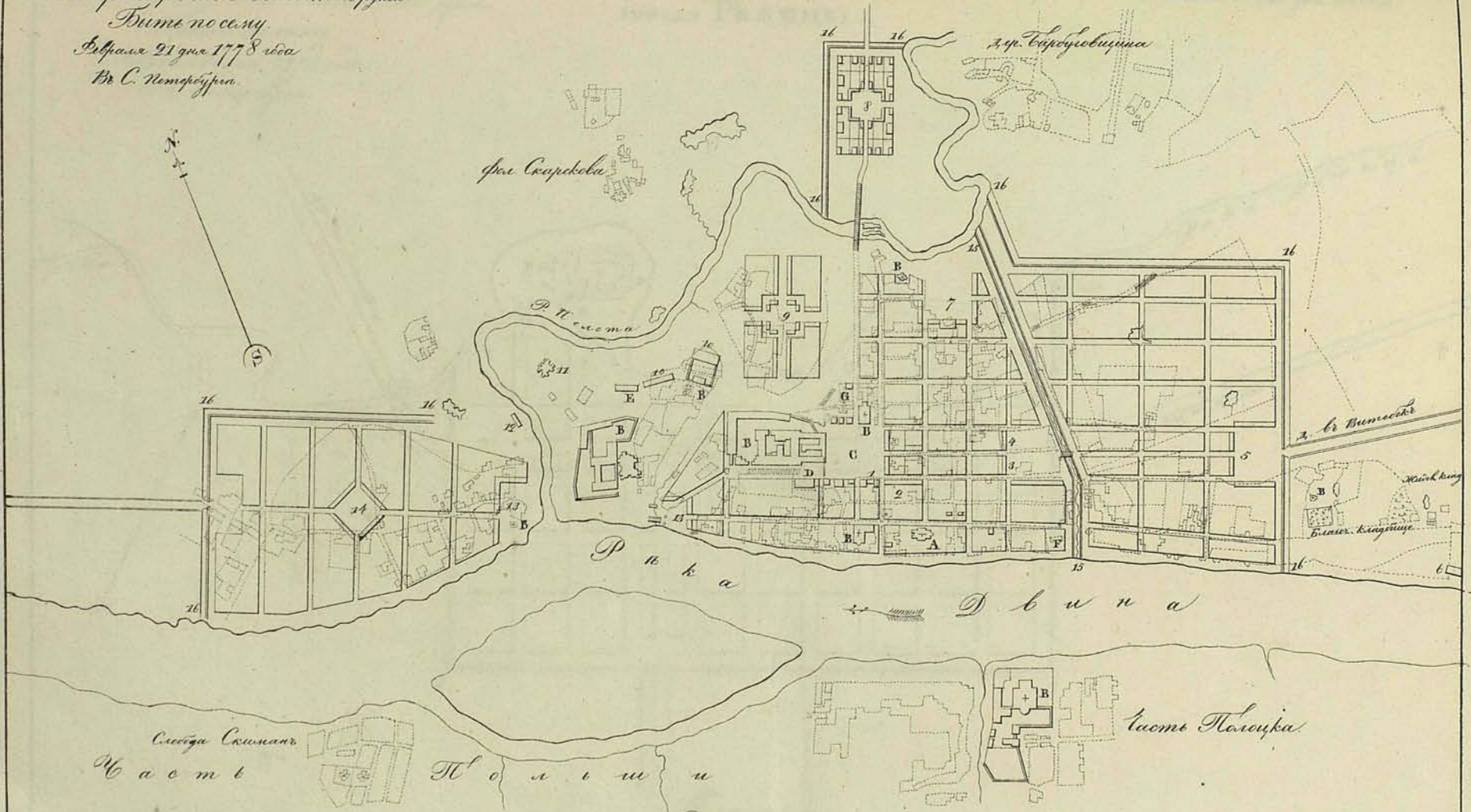


# ПЛАНЪ Полоцкаго Нампостнигства

ГОР ОДЪ ПОЛОЦКУ.

Масштабъ въ Арх. дюймъ 150 Сафт.

На подлинномъ написано собственноручно  
Ея Императорскаго Величества рукою:  
Выте по сему  
Февраля 21 дня 1778 года  
Въ С. Петербургѣ.



## Иъясненіе

Состоитъ планъ отърѣженъ. Каменное прикрѣтено тѣмъ карниномъ, деревянное въ пунктирномъ линіяхъ, подѣ знакомъ + Церкви. А Главоустановленій монастыря. В Рыцкія костелы и Церкви. С Главная площадь, на которой казенныя отърѣженія. Д Домъ Езуитскій. Е Пробранскій магазинъ. F Магасинъ. G Петровей дворъ.

### Вновь прожектировано:

Кварталы прикрѣтены свѣтлѣ карниномъ, а желтого краскою подѣ деревянныя казенныя, публичныя и общественыя дома и прочія отърѣженія. 1 Для присутствіи мнѣстѣ составляющаго нампостнигское правленіе. 2 Домъ для Губернатора. 3 Для Магистрата. 4 Для солдатоу магазинъ. 5 Площадъ съ лавками для продажи сѣна и дровъ. 6 Сарай для пеньки и льна. 7 Площадъ жидовская съ лавками кагаломъ и Школомъ. 8 Площадъ съ лавками и банъ кузницы. 9 Въ нижнемъ Занкѣ казенныя для Соинскіихъ чиншениковъ. 10 Для Чойсауза и пробрантскаго магазинъ. 11 Для пороховоу погрѣбъ. 12 Для скотособити. 13 Для каменнаго лавокъ. 14 Для мпостнигского мѣлѣкѣ и сарѣевъ. 15 Каналъ для сѣраининыхъ чередъ. 16 Валъ и ровъ для сѣраининыхъ предупрѣтѣлѣ.

На подлинномъ написано собственною  
Ея Императорскаго Величества рукою.

ПЛАНЪ

Полоцкаго Наместническаго

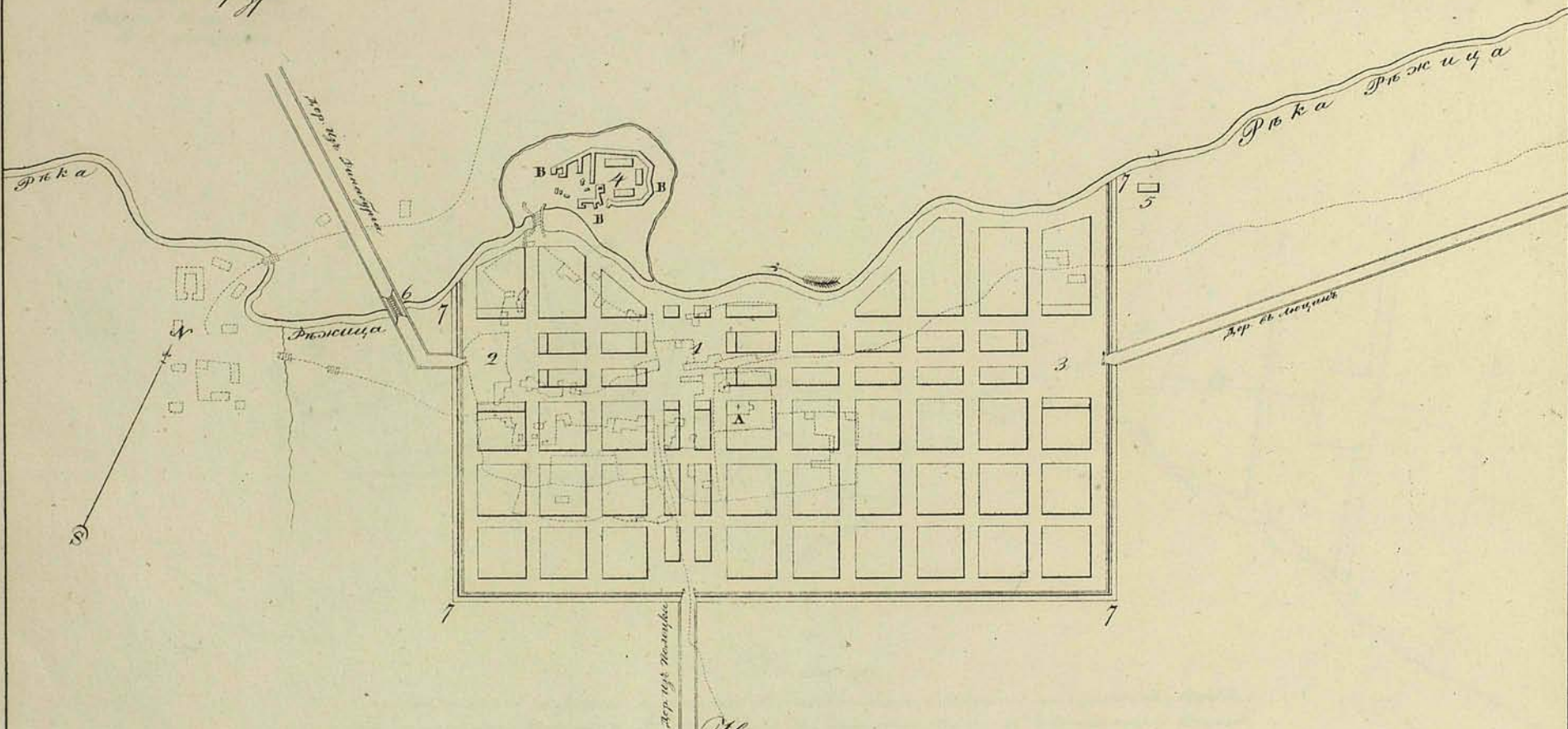
Городу РѢЖИЦЫ.

0 50 100 200 Саф.  
Максималъ въ Арш. двой. 100 Саф.

Быть по сему.

Февраля 21 дня 1778 года

Во С. Петербургѣ.



Изясненіе

Состоитъ изъ улицъ каменныхъ прикрытыхъ талью карнишомъ-деревянное въ пунктирныхъ линияхъ-подъ знаками +  
церкви. А Каталическій костелъ. В Замокъ.

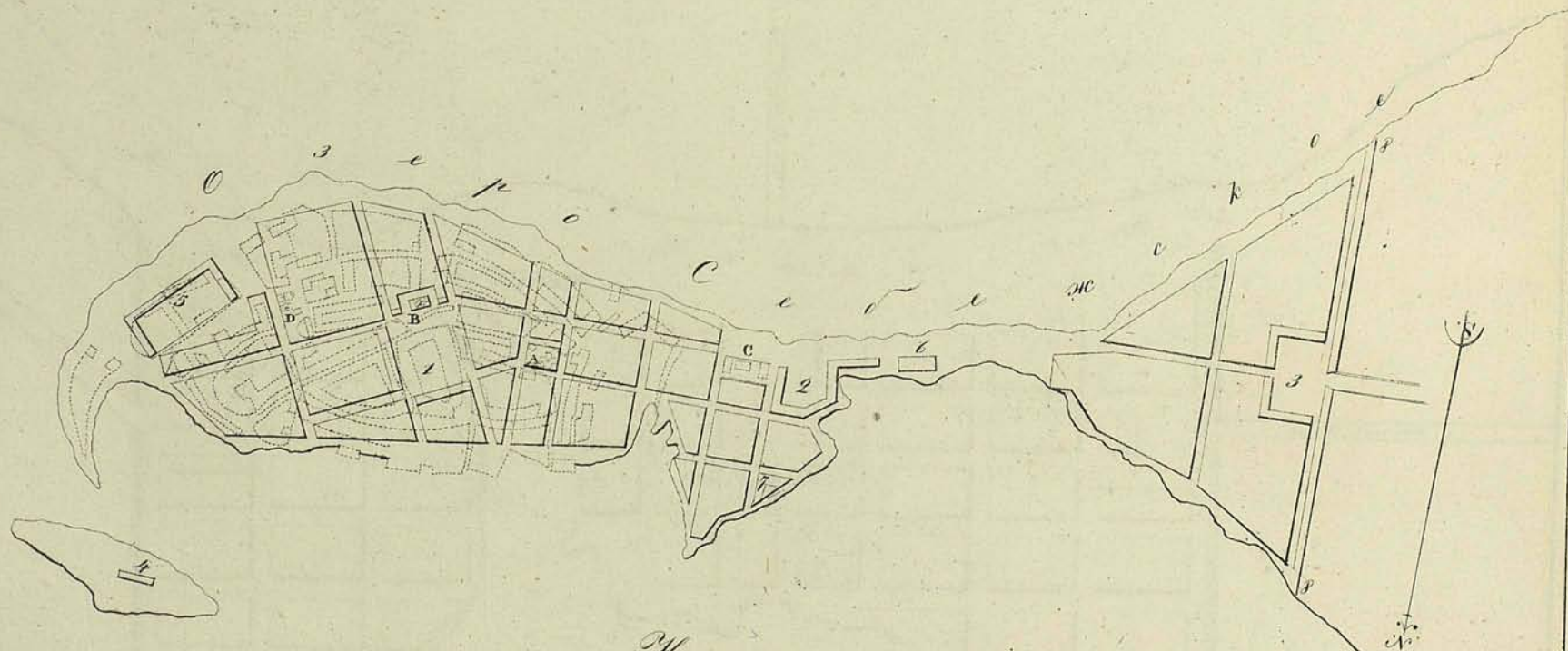
Вновь проецировано:

Квартиры прикрыты талью карнишомъ подъ каменныя, а фронтъ краскою подъ деревянныя казенныя, публичныя и соборныя.  
Каталическія дома и протія строения. 1 Для присудотсвенной масти. 2 Для земельныхъ и сельскихъ лавокъ и сельскаго рынка.  
земля. 3 Миссионерскіе съ лавками, казначейство, школа и мясники мясники. 4 Для земельныхъ Магистраты и Цейхауза.  
5 Для аптекарни. 6 Местъ чрезъ Рѣку Рожаницу. 7 Валъ и ровъ къ огражденію города.

На подлинномъ писаномъ собственномъ  
Ея Императорскаго Величества рукою  
Быти по сему.  
Апреля 21 дня 1778 года  
Въ С. Петербургѣ.

ПЛАНЪ Псковскаго Намѣстническаго  
Города СЕБЕЖУ.

0 100 200 Сажен.  
Масштабъ 1:100000



Изъясненіе

Состоитъ изъ строеній, означенныхъ въ пунктирныхъ линияхъ, подъ знаками: Церковъ.  
А Св. Николаевская Церковь. В Покровская церковь. С Успенская Церковь. Д Водной каменной косякъ.

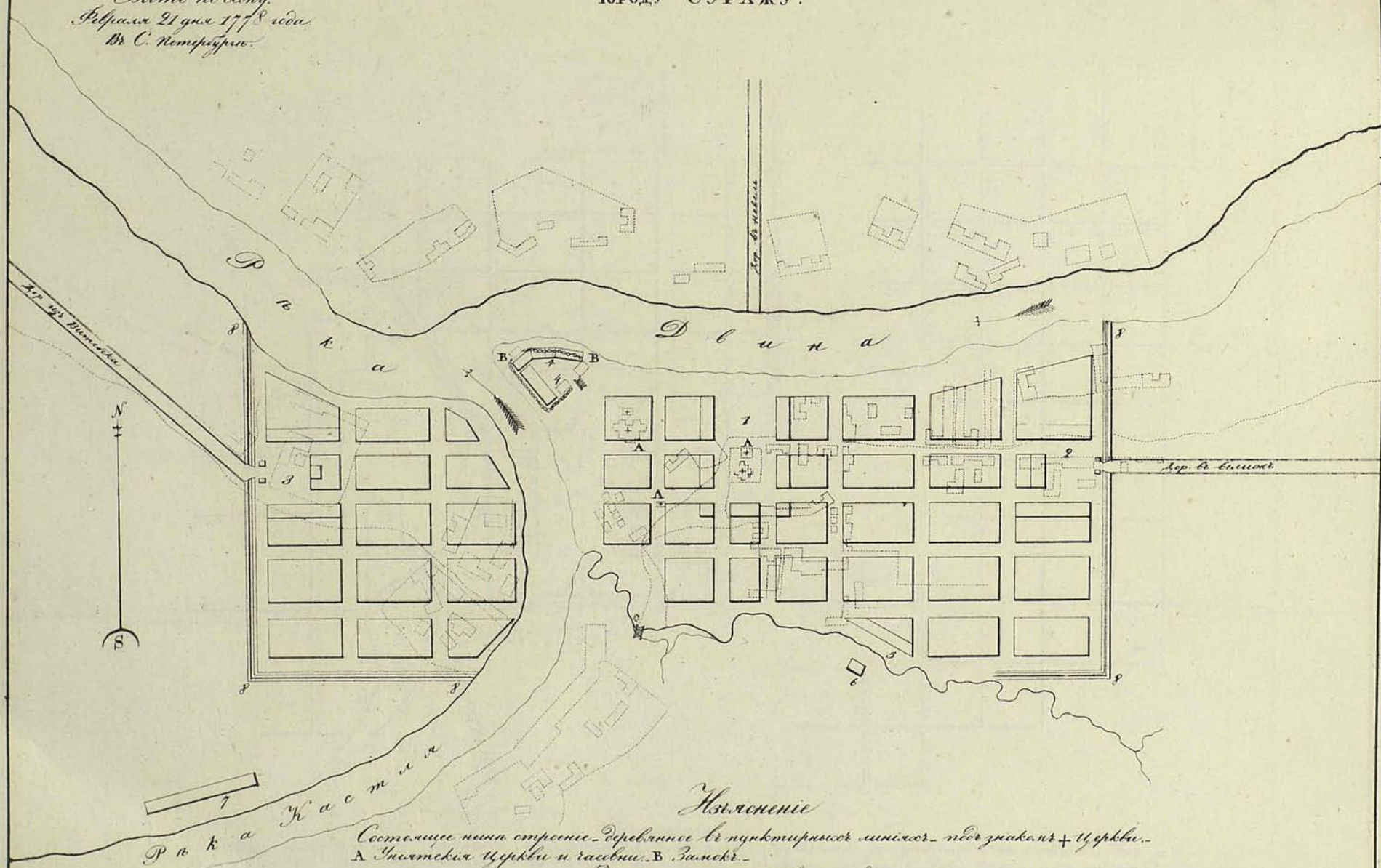
Всѣ проектированы:

Квартиры прикрѣплены сѣтло-карминомъ, подъ каменные, а жители краскою подъ гирь-  
лачные каменные, публичные и обществ. дома и прочія строенія. 1 Площадь  
для постройки на своей придомовенной землѣ. 2 Площадь для постройки на своей  
мелочной и сѣмьейной землѣ. 3 Площадь жилищная въ лѣнкахъ каменныхъ и шпаловъ.  
4 Для приютнаго и снпнаго магазейна. 5 Для сѣмьейнаго магазейна и Цейхауза.  
6 Для кармы. 7 Для мелочной распрода и скотобойни. 8 Дамъ и ровъ къ огражденію города.

На подлинномъ написано собственноручно  
Ея Императорскаго Величества рукою.  
Въ томъ по сему.  
Февраля 21 дня 1778 года  
Въ С. Петербургѣ.

ПЛАНЪ Полоцкаго Намѣстническаго  
Города СУРАЖУ.

0 50 100  
Максимумъ въ Арш. дюймахъ 100 Саженъ.



Изъясненіе

Состеленіе нѣши стрѣны - вѣрѣнныя въ пунктирныхъ линіяхъ - подъ знаками + церкви -  
А Никитскія церкви и часовни. В. Банскіе.

Внѣшъ проспектировано.

Киртаны прикрѣплены свѣтлыя карминыя подъ каменныя, а желтыя краскою подъ деревянныя казенныя, публичныя и особителныя  
ски дома и прѣдѣ стрѣны. 1 Площади для постройкы на оной присутственныя и публичныя. 2 Площади для постройкы на оной,  
хлебныя и магазинныя лавкы и салтанатъ магазинна. 3 Площади жидовскія съ лавками каменныя и школою. 4 Для хлебныхъ и  
салтанатъ магазинныхъ и цѣпкоуза. 5 Для мясныхъ рядовъ. 6 Для скотобойни. 7 Амбары для складки хлеба и пшеницы. 8 Вѣшъ уровни стѣны города.

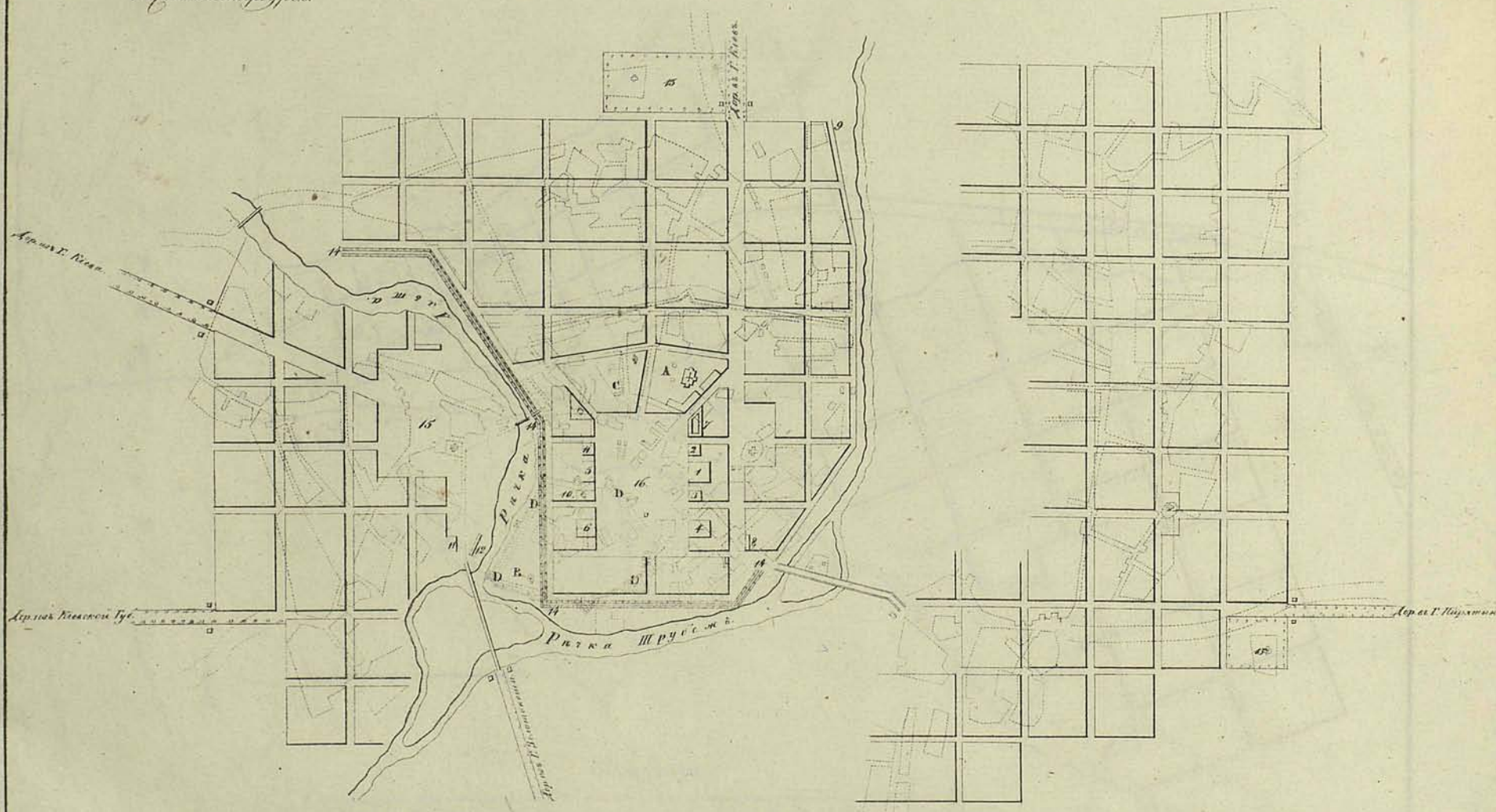
269

На основании писем собственном  
 Его Императорского Величества указом  
 Сего по сему  
 Александрю  
 Февраля 15 дня 1810 года  
 В Санктпетербурге.

# ПЛАНЪ Полтавской Губерніи

## Городу ПЕРЕЯСЛАВУ.

1 20 40 60 80 100 120 140 160 180 200 220 240 260 280 300  
 Миллиметровъ въ выс. уличн. 250 саженей



### Объясненіе:

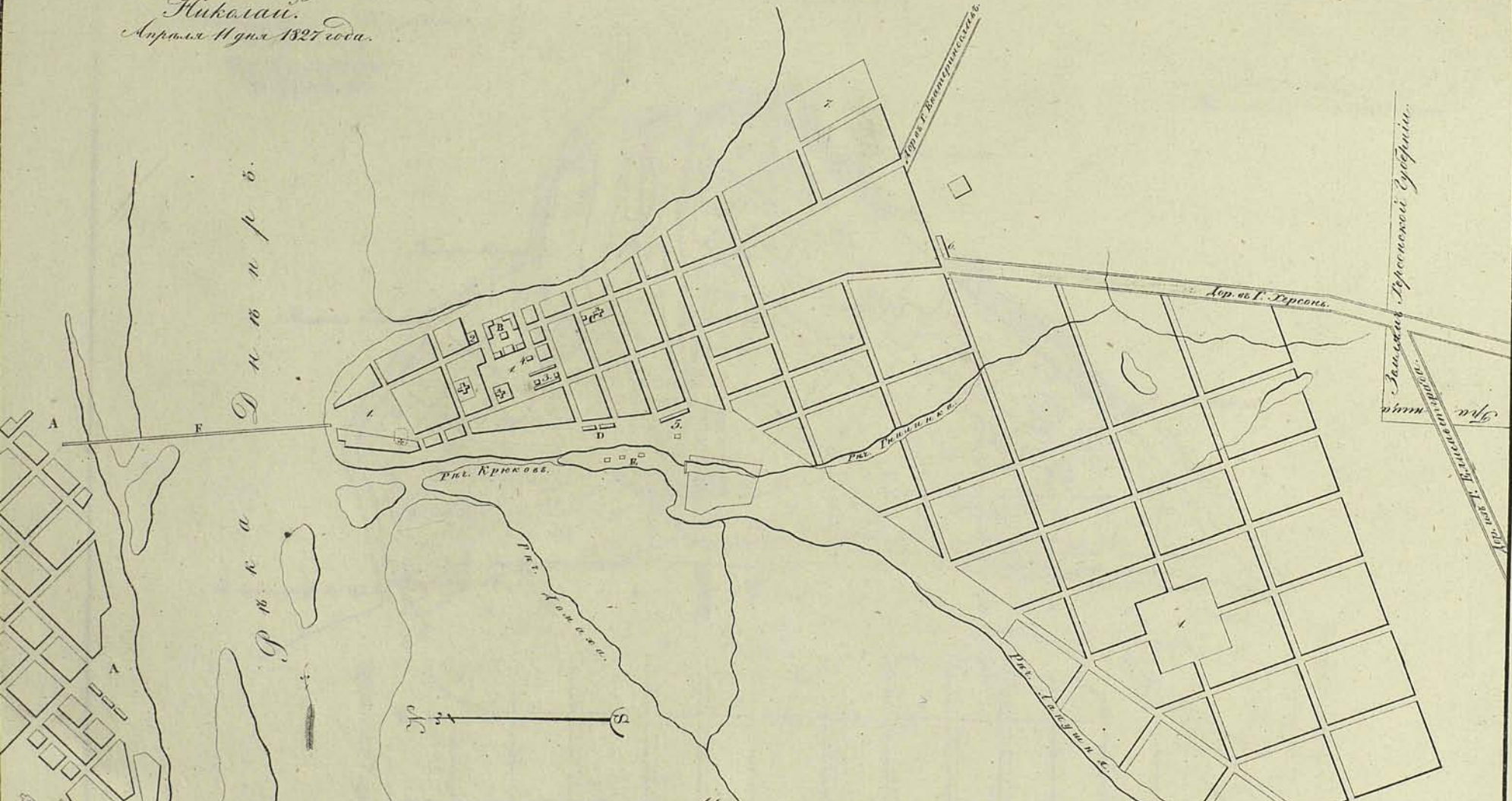
Составлено и нынѣ строится — каменное покрытие половъ — каменною, — деревянное съ пунктирныхъ линий, — поодъ зна-  
 комъ 3 церкви. В. Кафедральный Вознесенскій Соборъ, В. Соборная церковь, С. Домъ Опекуновъ думъ, Д. Земляное  
 укрѣпленіе съ валами.  
 Высота проектирована:  
 Квартиры покрыты свѣтло-каменною поодъ каменные, и жолтою краскою поодъ деревянные Казенныя, публичныя  
 и Служебныя дома и пролѣзъ строения. 1. Для Придворнаго двора, 2. Для ратуши, 3. Для почтовой канцелярии  
 4. Для параднаго Училища, 5. Для почтоваго коннаго двора, 6. Для больницы, 7. Для торговыхъ лавокъ, 8. Для  
 маленькаго рынка, 9. Для Скотобойни, 10. Для острога, 11. Для сканьяна двора, 12. Для Кузница, 13. Для кладовыхъ, 14. Бульваръ,  
 15. Пыльный Арсеналъ, 16. Пыльный Меровакъ.

2116

На подлинномъ написано собственноручно  
 Его Императорскаго Величества рукою  
 Великого по сему  
 Николая.  
 Апрѣля 11 дня 1827 года.

ПЛАНЪ Полтавской Губерніи  
 Поселу БРЮКОВУ.

0 50 100 150 200  
 Масштабъ отъ Анг. дюйма 200 сажень.



Изъясненіе.

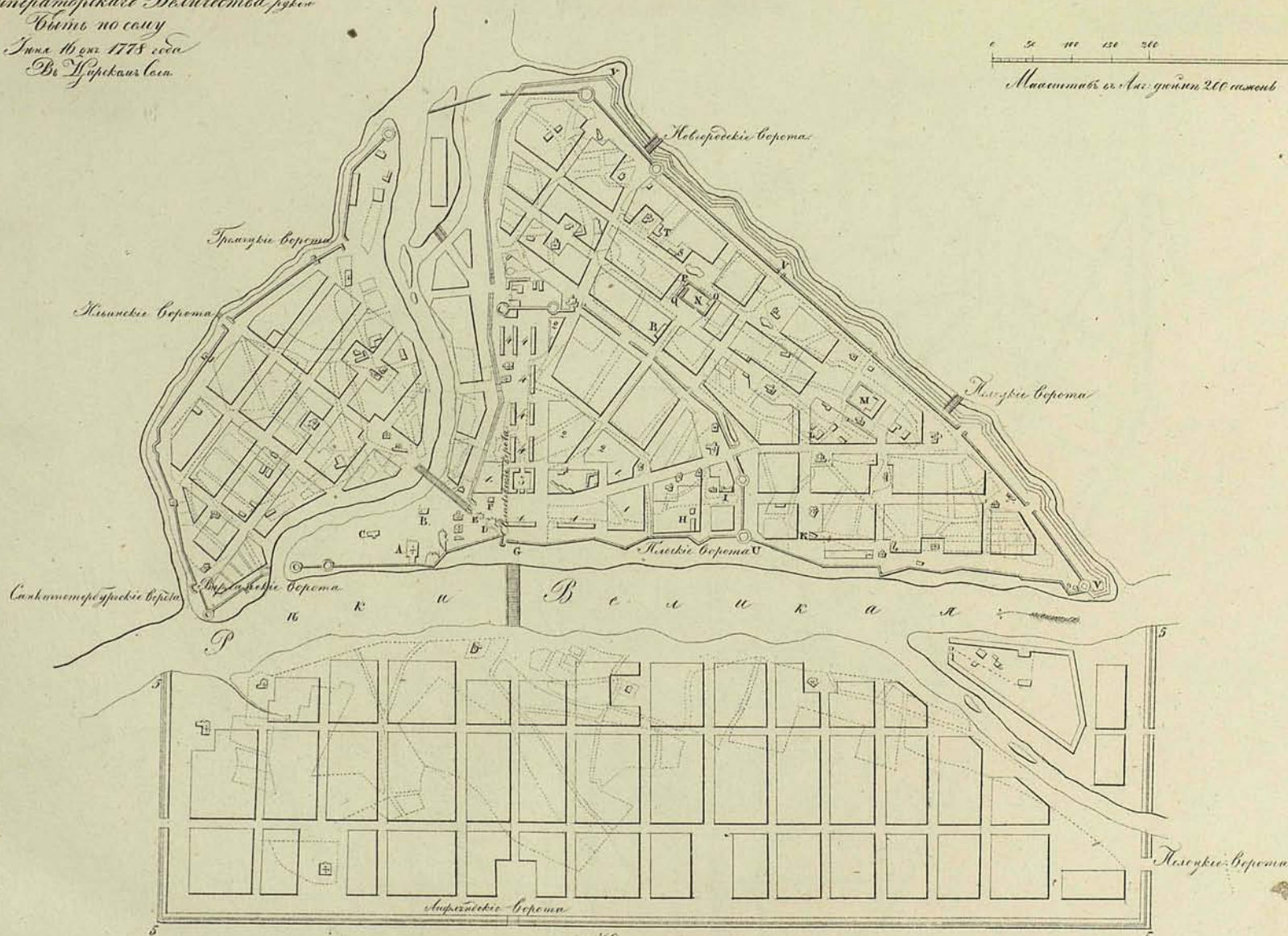
Состоятъ нынѣ строеніе — каменное покрыто тально-карнишомъ, —  
 сдѣлано въ пунктирныхъ линияхъ, — подъ знакомъ ✚ церкви. А Часть  
 города Кременуга, В. Канцисаріатъ, С. Сады, Д. Кухни и мясные  
 ряды, Е. Скотный дворъ, Ф. Пловучій мостъ

Вновь проектировано:  
 Кварталъ покрытъ свѣтло-карнишомъ подъ каменныя, а желтую краскою  
 подъ сѣвѣрыныя Козинныя, Пудлинныя и Сибирскія дома и протія  
 строенія. 1. Для Мушкетерскаго Свѣжаго двора, 2. Для Мер-  
 ковскихъ и малолетнихъ лавокъ, 3. Для баженъ, 4. Для Гостиныхъ рядовъ,  
 5. Для Кузнецовъ, 6. Для Кладовыхъ.

# ПЛАНЪ Губернскаго Города ПСКОВУ.

На основании планаго собственнаго  
Ея Императорскаго Величества разра-  
ботанъ по плану  
Года 1778 года  
Въ Губернскомъ Канцелярии.

0 50 100 150 200  
Тош Саженъ  
Масштабъ в. Ар. равенъ 200 разамъ



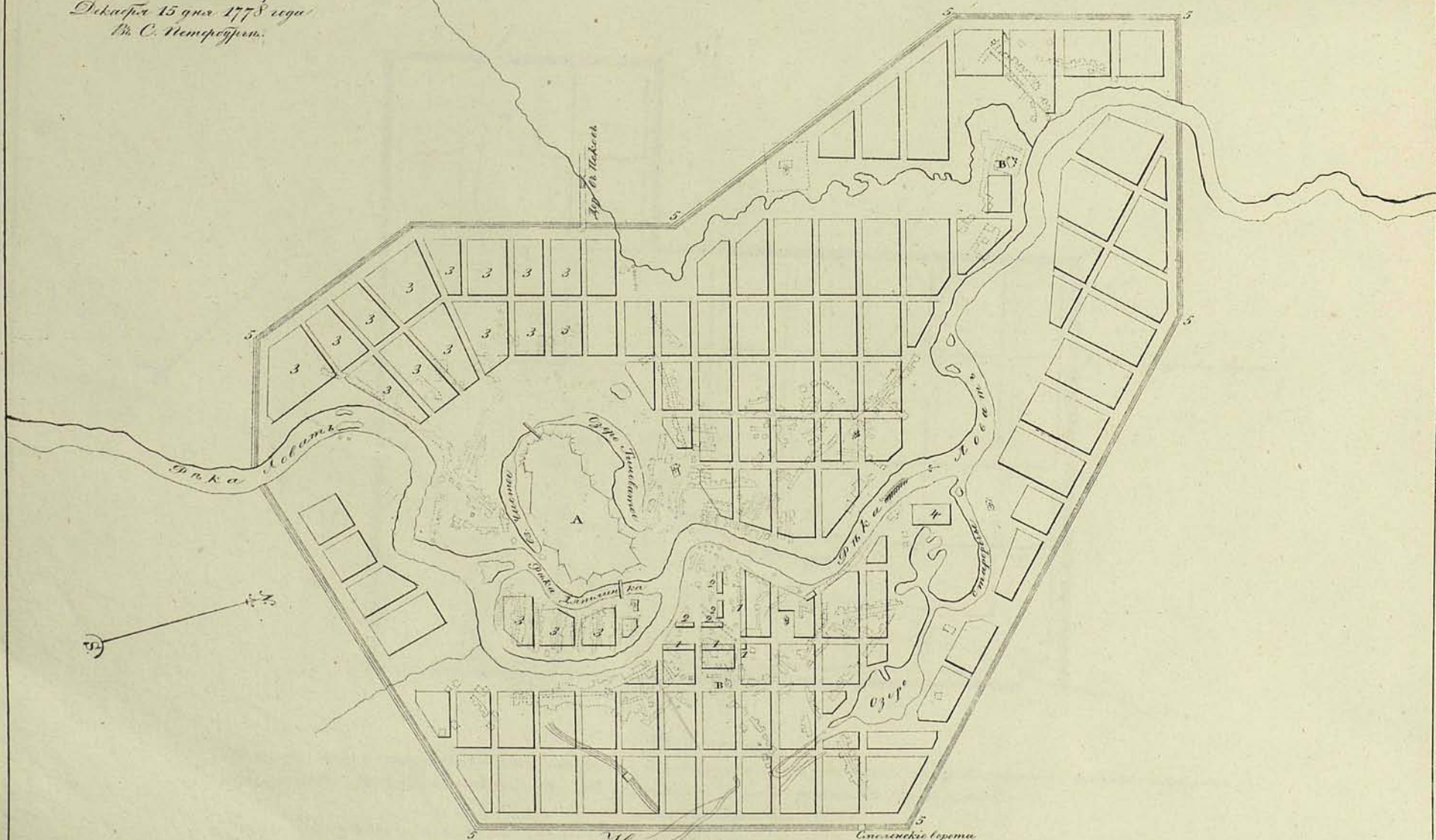
Сетиныи линии стрелки каменные покрывае тисно-карнишная-деревяные ел-железные линии. Покрываетъ: церкви.  
 А Свѣтъ пренукой Клеветальной В. При стѣнѣ каменной С. Архирейской дворъ D Духовная Канцелярїя Е. Губернская Палата F. Табулатъ G. Южная Ограда H. Казенъ Губернскаго  
 Министра I. Покровская Синагога K. Палата великопсковскаго Подьячїя L. Артиллерійской Училища M. Провіантской Магазинъ N. Старый Тестовый Оврагъ O. Свѣтловый Оврагъ  
 P. Магистратъ Q. Казенная лавка R. Мясная лавка S. Казенная Палата T. Копанійской дворъ U. Каменная старая стѣна и при ней башни и Врата V. Старый железный  
 каменный вѣкъ  
 Дворъ проектированъ:  
 Казенный прикрытый стѣною каменной подъ каменными, а дворъ открытый подъ деревянными стрелками. 1 Дворъ Казенныхъ стрелковъ 2 Дворъ Общественныхъ стрелковъ 3 Дворъ Тестовый  
 Оврагъ 4 Дворъ торговыхъ развѣлъ 5 Дворъ и ровъ въ оградѣ каменной Свѣтловый стрелковъ

ПЛАНЪ Псковскаго Наместническаго

ГОРОДУ БЕЛИНИХЪ ЛУКЪ.

Наподробнее нарисованъ собственноручно  
Ея Императорскаго Величества Рукѣю  
Друми по селу.  
Декабря 15 дня 1778 года  
Въ С. Петербургѣ.

Масштабъ 1:100000  
100 200 300 400  
Сажень.



Изъясненіе

Составленъ планъ строения каменнаго прикрѣпленія тѣсно-каменнаго въ срединѣ въ пунктирныхъ линияхъ, подъ знаменомъ А. И. П. В. А. Краніи. В. Монастырь.

Други прѣдметы означены

Имѣются прикрѣпленія тѣсно-каменнаго подъ каменнаго, а жилища краснаго подъ деревянными казенными, пурпурными и сѣдыми цвѣтѣми дома и прѣдѣлы строения. 1 Для казеннаго, пурпурнаго, и сѣдыми цвѣтѣми строения. 2 Для терраснаго казеннаго. 3 Кухоннаго для казеннаго, цвѣтѣми и казеннаго. 4 Для сѣдыми и пурпурнаго казеннаго. 5 Для и прѣдѣлы къ строению строеннаго.

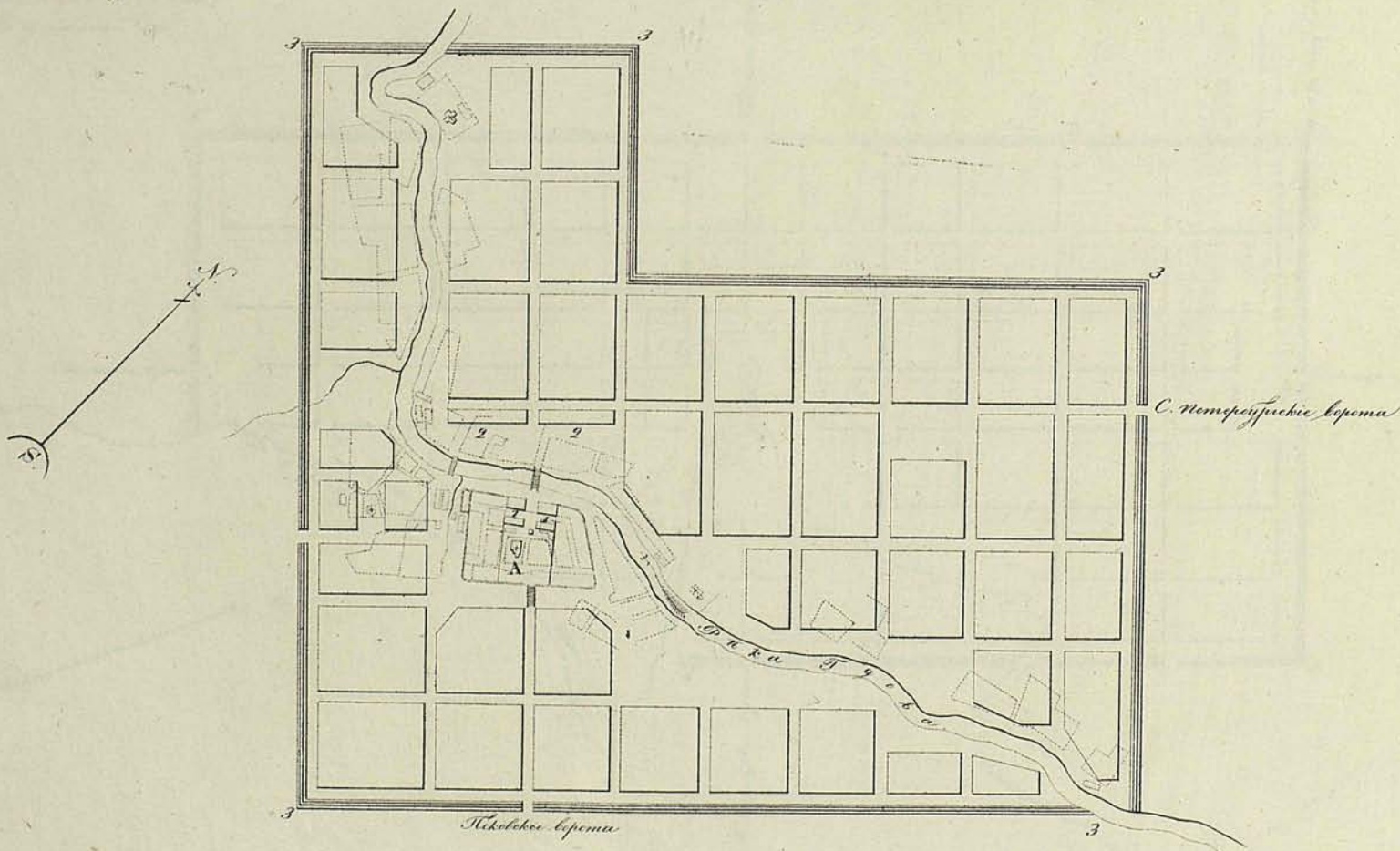


На повеленье написано собственник  
 Ея Императорскаго Величества ружен.  
 Выти по плану.  
 Января 15 дня 1778 года  
 в С. Петербурге.

# ПЛАНЪ Псковскаго Наместничества

ГОРОДУ ДЮВУ.

Масштабъ въ Арш. градусахъ 150 Саф.



## Изъясненіе

Состоятся лишь строения, каменные покрытые талью, карнишомъ, деревянное въ пунктирныхъ линияхъ, подъ зна-  
 камъ, церкви. А Соборная великая церковь и пріемъ другая малая, съ каменными.

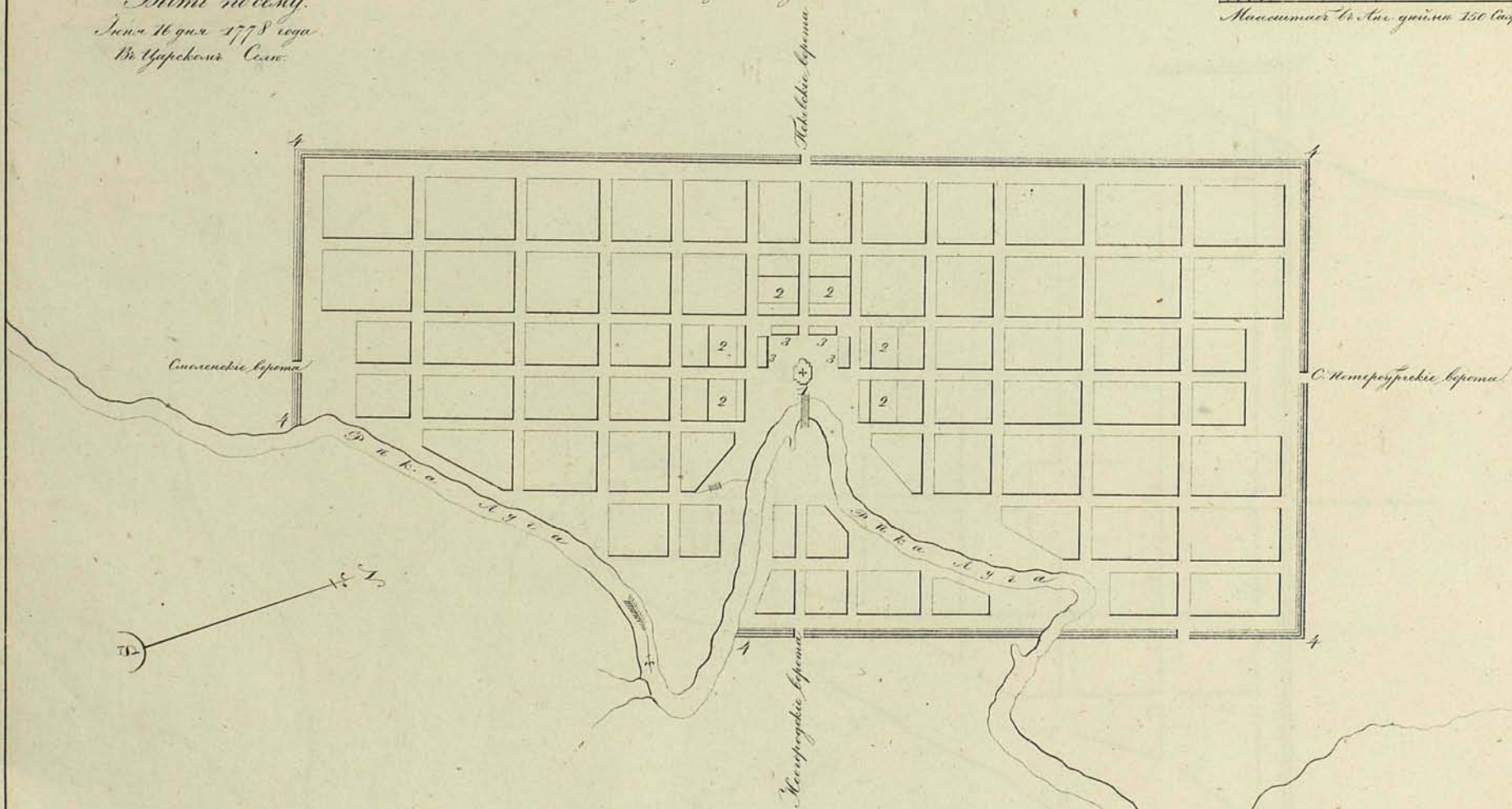
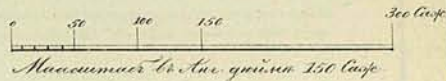
Весь проектированъ.

Кирпичами покрытыя стены, карнишомъ, подъ каменныя, а жемчужныя краскою подъ деревянныя казенныя, му-  
 ланныя и сабашковскія дома и пріемъ строения. 1 Для казенныхъ строений. 2 Для торговыхъ лавокъ.  
 3 Вали и ровъ къ огражденію города.

1400

На подлинномъ написанномъ собственноручно  
Ея Императорскаго Величества  
Двуми посылу.  
Дня 26 мая 1778 года  
Въ Царскомъ Селе.

ПЛАНЪ Павловскаго Наместничества  
посуррежденному городу ЛУГЪ.



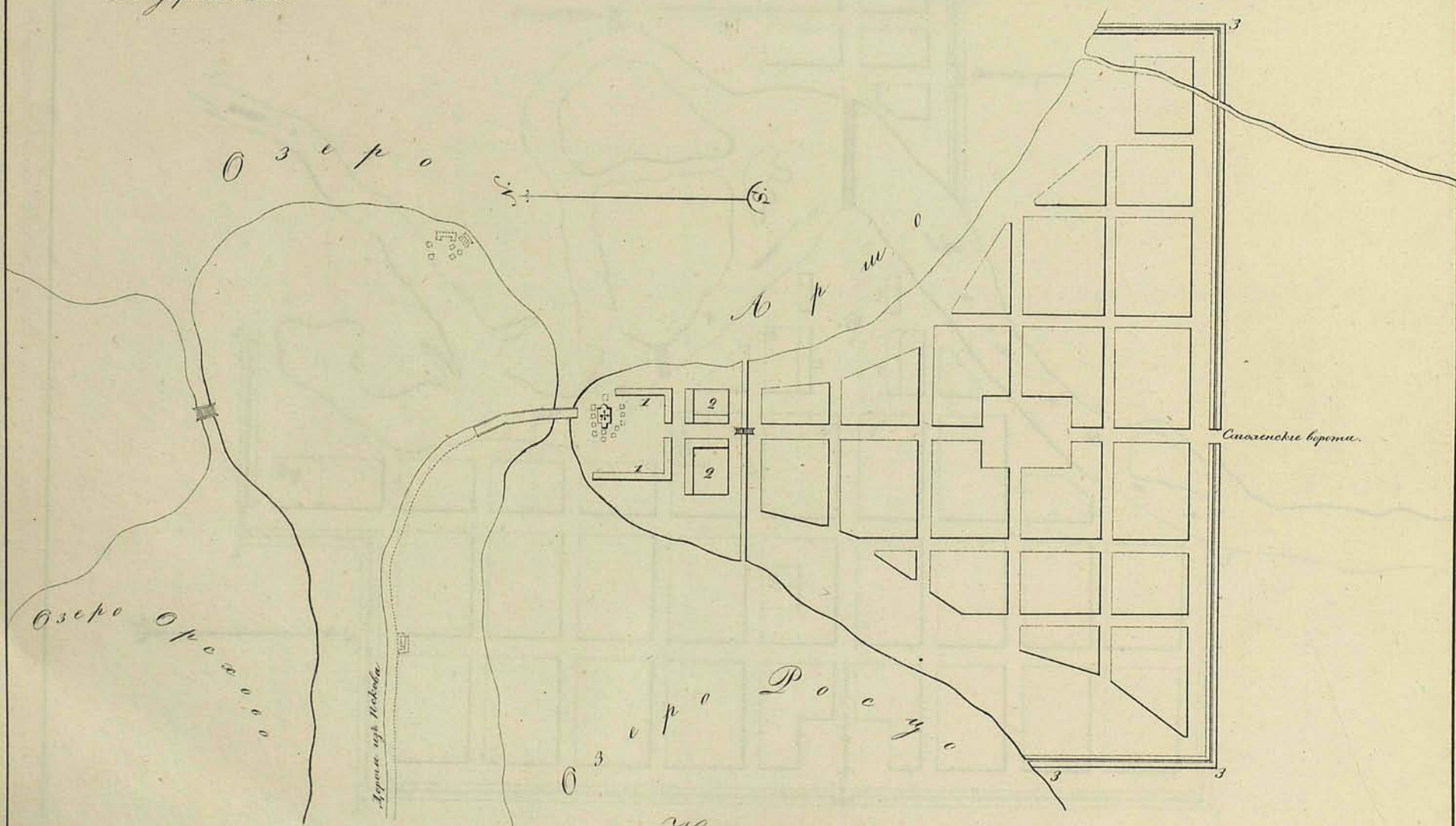
Проектировано:

Здания прикрывены свинцо-карнизами подъ камнями, а фальшивыя краскою  
подъ деревянныя казенныя, публичныя и соборныя дома и прегия строения.  
1 Соборная церковь. 2 Для казеннаго, публичнаго и соборнаго строения.  
3 Для торговельной лавки. 4 Вала и ровъ къ ограждению города.

ПЛАНЪ Псковскаго Наместничества  
новоустроеннаму ГОРОДУ НОВОРЖЕВУ.

На подлинномъ написанъ собственноручно  
Ея Императорскаго Величества рыцаремъ  
Битъ по селу  
Июня 16 дня 1778 года  
Дв. Царская Служба.

0 50 100 150 200 Сажен.  
Масштабный в. в. в. гр. на 150 Сажен.



Изъясненіе

Состояние улиц отросли - каменные покрыты тесно - каменные и др. ванные в  
пунктирныхъ линияхъ - подъ знаменъ - церкви.

Всѣхъ прожектовъ:

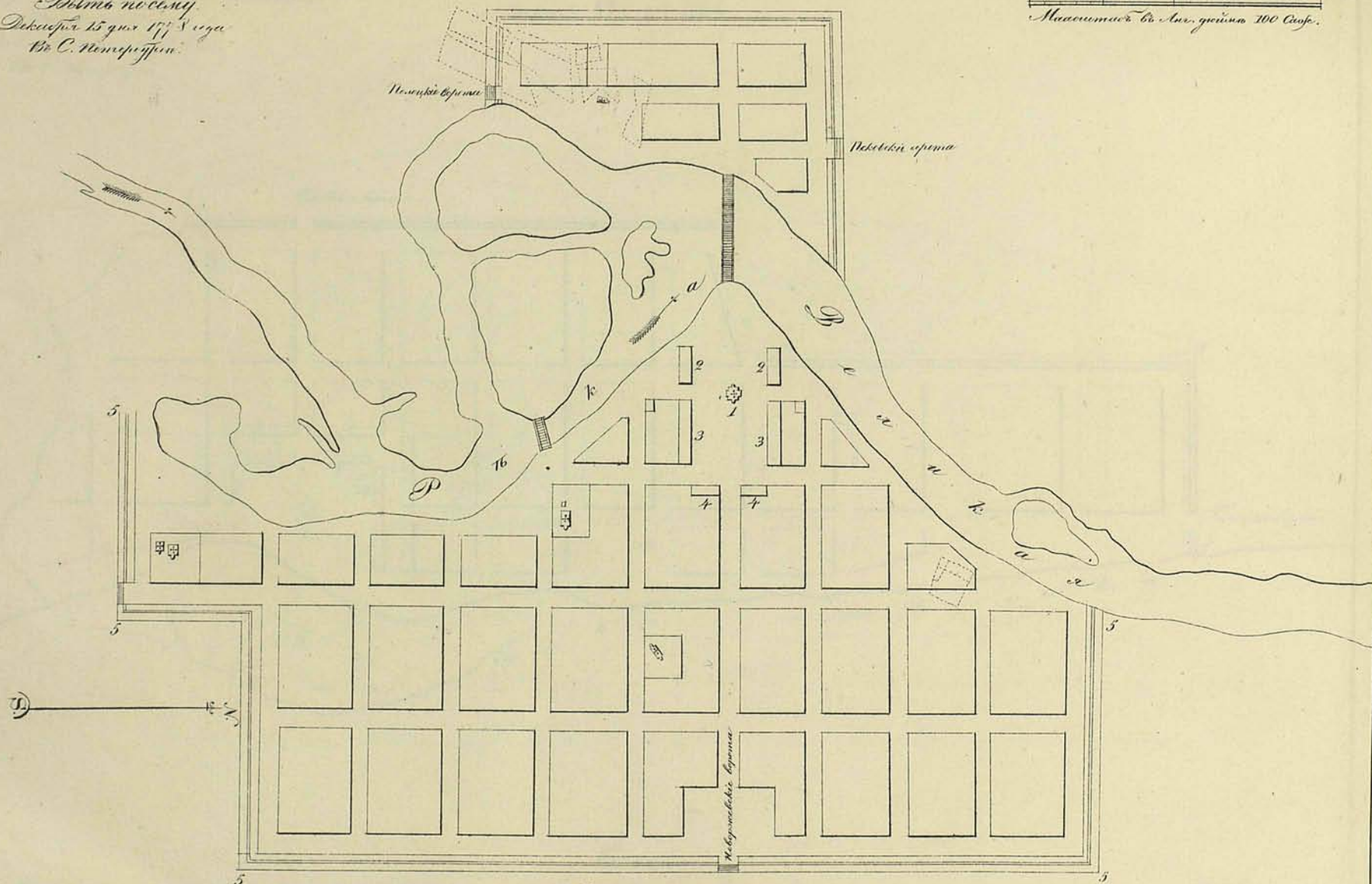
Киртаны покрыты свѣтло - каменные, подъ каменные, а желтой краскою  
подъ др. ванные каменные, публичныя и сѣвотельскіе дома и протія отросли. 1 Для  
торговли - лавокъ. 2 Для казеннаго, публичнаго и сѣвотельскаго отросли. 3  
Валы и ровъ къ ограниченію города.

ПЛАНЪ Псковскаго Намѣстничества  
ГОРОДУ ОПОЧКѢ.

На першій разѣ видѣнныи  
Ея Императорскаго Величества рубли.

Дана по сему  
Декабря 15 дня 1778 года  
Во С. Петербургѣ.

Масштабъ въ Арш. дюйма 100 Саженъ.



Изъясненіе

Состоитъ изъ отроновъ деревянныхъ въ пунктирныхъ линияхъ - подъ знаками + Церкви.

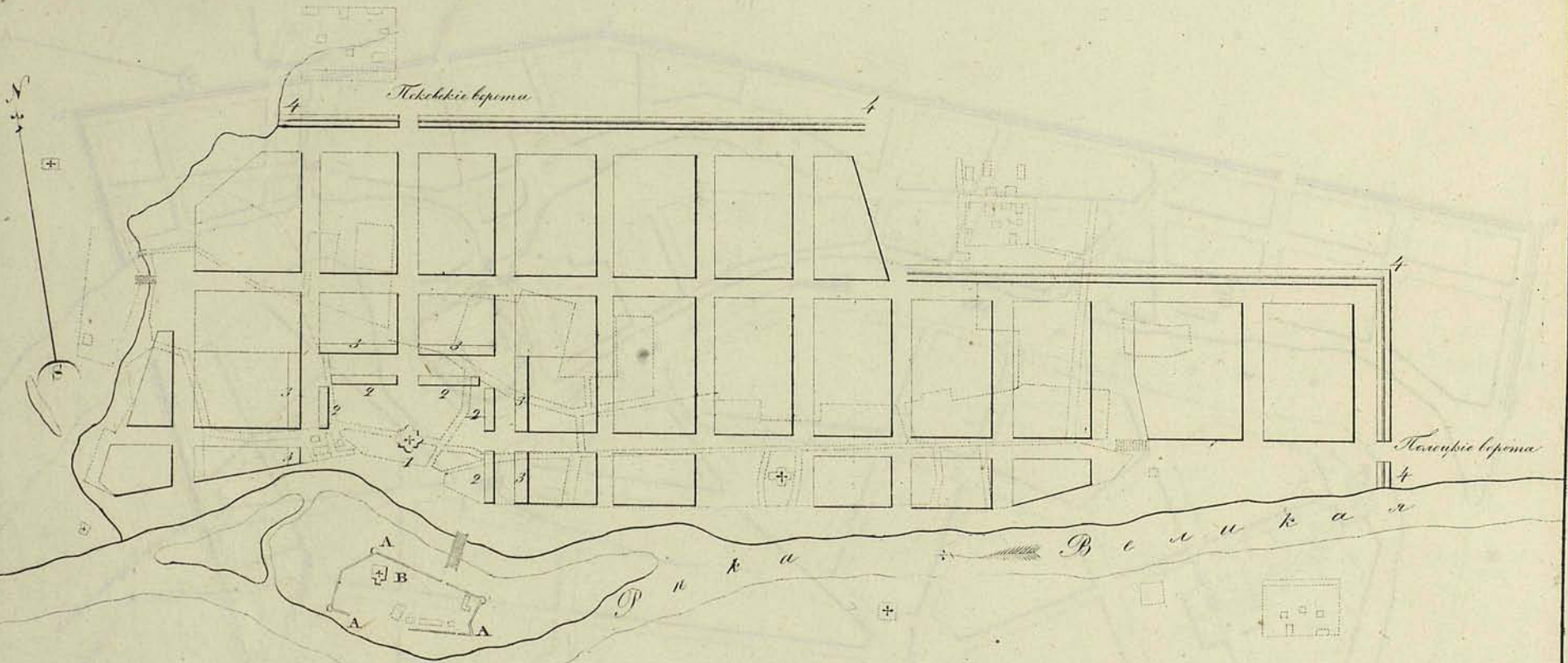
Вновь проектированы:

Кварталы прикрѣплены свѣтло-карминовыи подъ каменныи, а фронтныи краскою подъ деревянными казематы, публичныи и войсковыи скіе дома и прогнѣ отроновъ. - 1 Киркитная Церковь. - 2 Для торговлей лавокъ. - 3 Для казематовъ отроновъ. - 4 Для каменныи свѣтлицыи домовъ. - 5 Валъ и ровъ къ ограниченію города.

На подлинномъ писаномъ ассамблеи  
Ея Императорскаго Величества  
Генералъ по плану  
Декабря 15 числа 1778 года  
Въ С. Петербургѣ

ПЛАНЪ Псковскаго Наместническаго  
Городу Острову.

Масштабъ 1:100000  
100 саж.



Изясненіе

Состоитъ изъ стѣны, каменной прикрѣпке тѣсно, карниномъ, деревяннѣ въ вышнѣмъ мѣстѣ, подъ знаменъ, Церкви  
А Вънѣшнѣ каменнѣ фронтѣ, В Свѣтлицѣ Церкви.

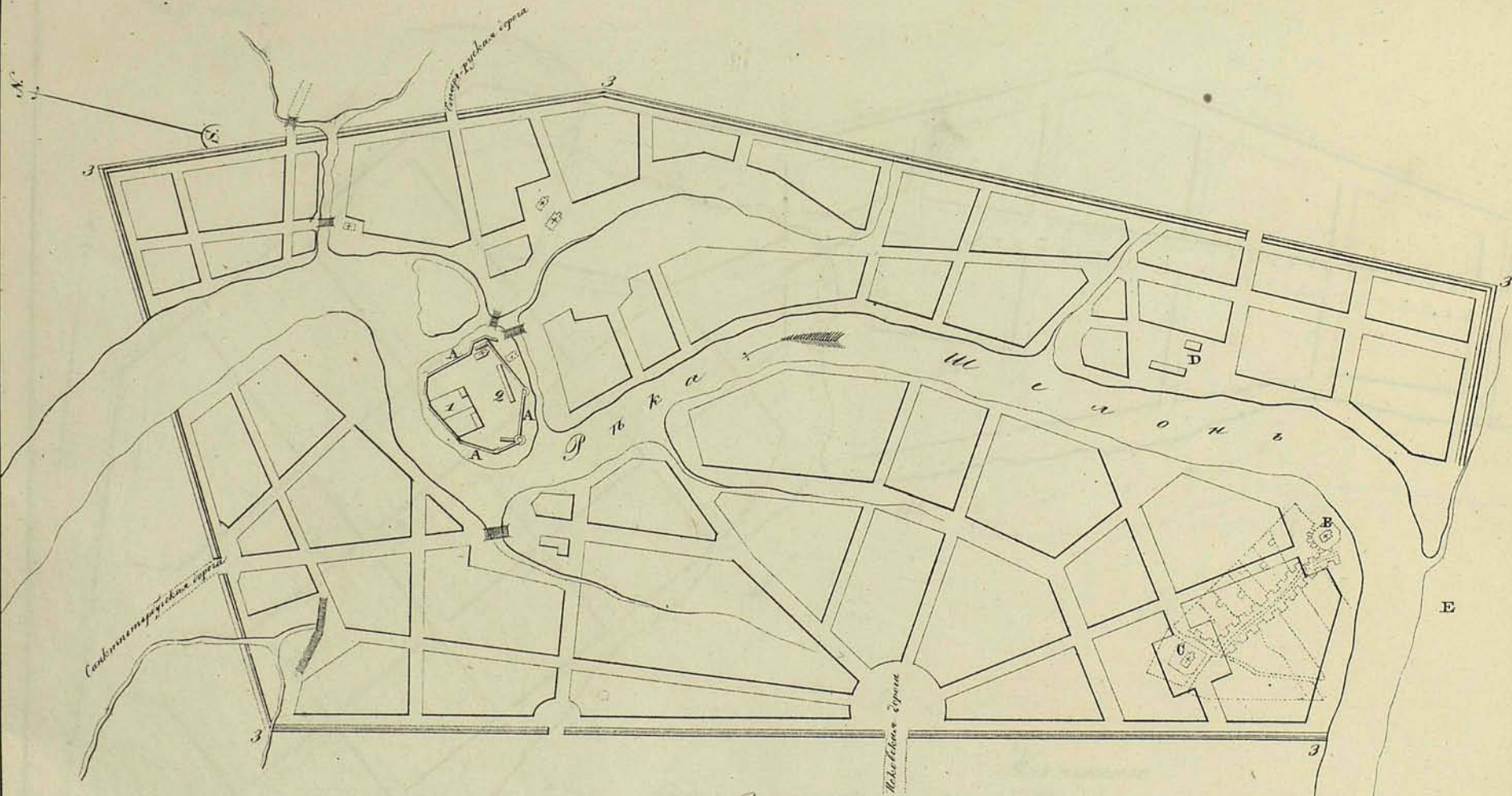
Внѣшнѣ проектуровано:

Изърѣзанъ прикрѣпке стѣны, карниномъ, подъ каменнѣ, а желтой краской подъ деревяннѣ казеннѣ, вышнѣмъ и свѣтлицѣмъ  
фронтѣ и протѣ стѣнѣ. 1 Каменнѣ Церковь. 2 Два тѣрѣснѣ, сабѣ. 3 Два казеннѣ, вышнѣмъ и свѣтлицѣмъ стѣнѣ.  
4 Два ирѣвѣ къ фронтѣмъ прогнѣ.

На основании написанного собственноручно  
Ея Императорского Величества указом.  
Дать по плану.  
Ноября 22 дня 1781 года  
Въ С. Петербурге.

ПЛАНЪ Псковскаго Наместничества.  
Города ПОРХОВУ.

0 50 100 200 са.  
Масштабъ въ Арш. мѣрѣ. 1:10000.



Изъясненіе

Состоятъ весь строеніе каменное прикрито тѣмъ карнишемъ, сребрнѣе въ пунктирныхъ  
линіяхъ подъ знаменъ: Церкви. А Прѣсвятая каменная стѣна. В Женской Консисторіи. С Мужской  
Монастырь. Д Архангельскій магазинъ съ караульною. Е Старая земляная батарея.

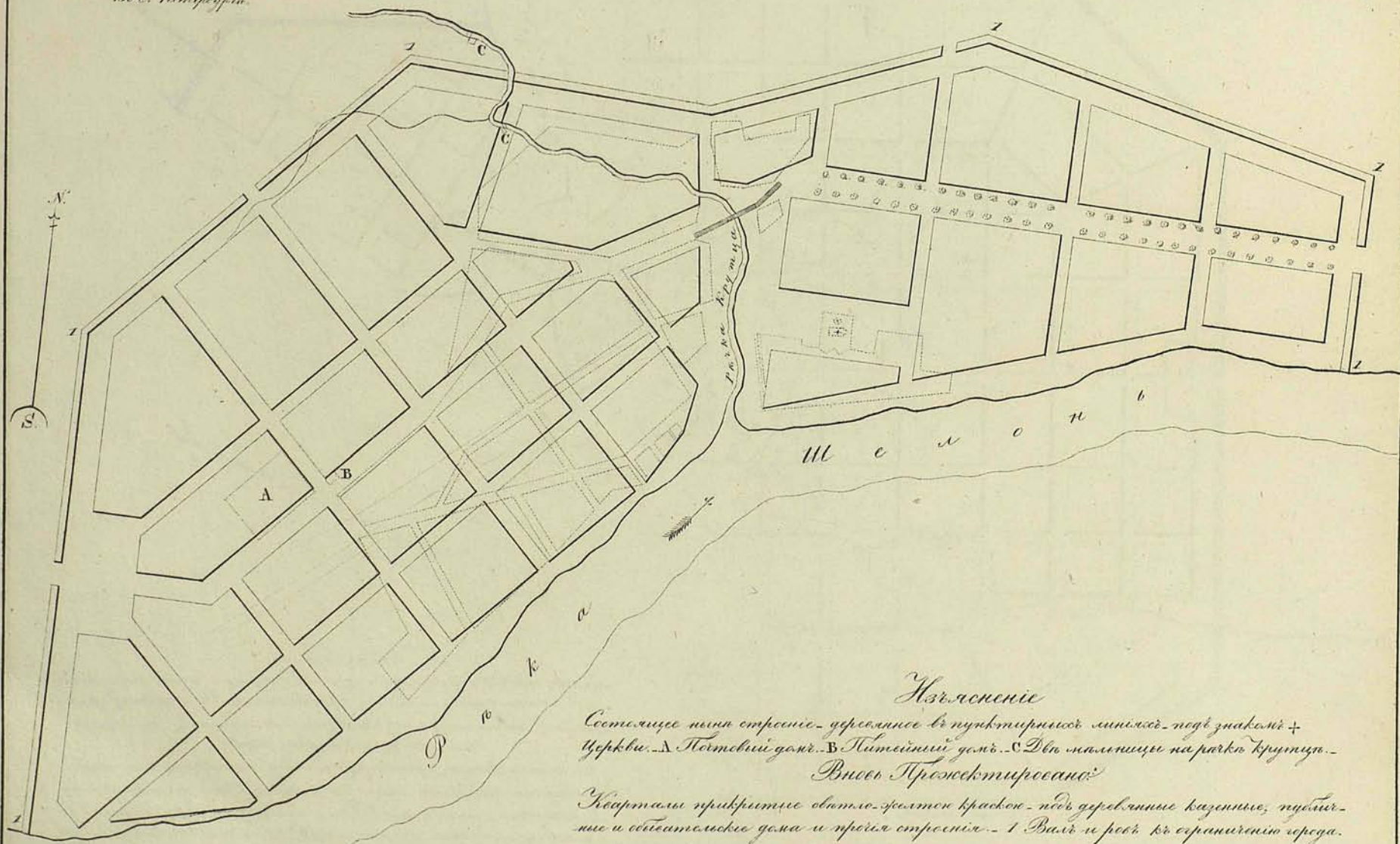
Двери проектированы:

Картасы прикриты свѣтло карнишемъ подъ каменныя, а желтѣе краскою подъ сребрнѣе  
карнишемъ, публичныя и общественыя дома и пречія строения. 1 Для казенныхъ строеній. —  
2 Для купцовъ и торговыхъ магазиновъ. 3 Для и ровъ къ огражденію города.

На подлинномъ писаномъ собственномъ  
 Ея Императорскаго Величества рукою.  
 Вытъ по плану.  
 Сентября 26 дня 1782 года  
 В С. Петербургѣ.

ПЛАНЪ Псковскаго Намѣстничества  
 Посаду СОЛЕЦКОМУ.

0 50 100 200 Саженъ  
 Масштабъ въ Арш. дюймъ 100 Саженъ.



Изъясненіе

Состѣлице мѣста стрѣсно - деревянное въ пунктирномъ линіи - подъ знаками +  
 Церкви. А Покровскій дворъ. В Пимовскій дворъ. С Два мѣстныя на рѣкѣ Крутыцѣ.  
 Високо Проектировано  
 Кварталы прикрѣплены свѣтло-зеленою краскою - подъ деревянными казенныя, публичныя  
 и общественыя дома и прѣдѣлы стрѣсно. 1 Валъ и ровъ къ охраненію города.

На подлинномъ написанномъ въѣздномъ  
Ея Императорскаго Величества повелѣніи  
Выше по сему  
Декабря 15 дня 1777 года  
Въ С. Петербургѣ.

ПЛАНЪ Псковскаго Намѣстничества

Городу ТОРОПЦУ.

0 50 100 150 200 250  
Масштабъ въ Арш. дѣлѣхъ 200 Саженъ.



Издясненіе

Состалося нѣмѣ стрѣныя каменныя прѣкрытыя мѣстныя каменныя  
наздѣрѣванныя въ пунктирныхъ мѣстехъ — поудъ знакель +  
Цркви. Д. Греческой Амиетиръ. В. Вторая земляная крепость.  
Двое прѣдѣсктированыя.

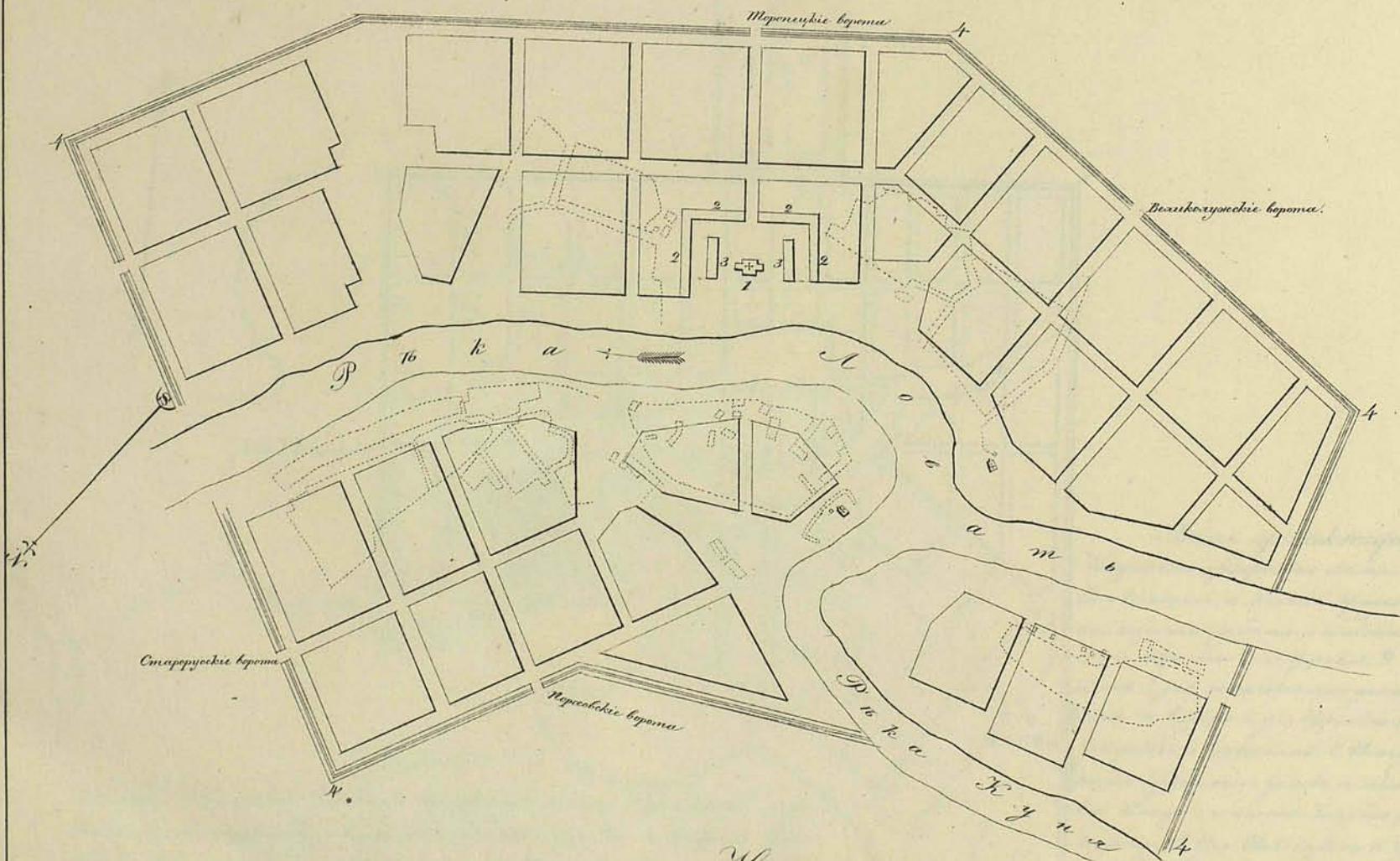
Кварталы прѣкрытыя свѣтлыя каменныя подѣ каменныя, а  
фронтонъ красенъ поудъ сѣрѣбренныя каменныя, прѣдѣныя и сѣбитыя  
скіе дома и прѣдѣ стрѣныя. 1 Для казенныхъ стрѣныя. —  
2 Для торговельныхъ шибель. 3 Дѣла и реодъ къ сѣданиныя города.



На предлинномъ именованномъ собственномъ  
Ея Императорскаго Величества рукою  
Планъ по плану.  
Декабря 15 числа 1778 года  
Въ С. Петербургѣ.

ПЛАНЪ Псковскаго Намѣстничества  
Городу Холму.

0 50 100 150 200 Саж.  
Масштабъ въ Анг. мѣрѣ 150 Саженъ.



Изъясненіе

Состанище или строеніе деревянное въ пунктирныхъ линияхъ - подъ знакомъ + Церкви.

Вновь проектированы

Картаны прикрываемы свѣтло карминныя подъ каменные, а желтою краскою подъ деревянные казенныя публичныя и оубавительскія дома и прогיא стренія. - 1 Каменная Церковь. - 2 Для казеннаго, публичнаго и оубавительскаго стренія. - 3 Для торговльскато лавка. - 4 Валь и ровъ къ оубавленію города.

Мы подлинный написали собственноручно  
Ея Императорского Величества ружою  
Зинь по плану  
Выдана 21 дня 1780 года  
Во Санктпетербурге

ПЛАНЪ Губернскаму Городу  
РЯЗАНИ

0 50 100 150 200 250 500  
Масштабъ въ Арш. дюймовъ 250 Саженъ.



Иъясненіе

Составленъ планъ строенія - каменное прикрывто тѣмно-кашмиромъ - дере-  
вянное въ пунктирномъ линіяхъ - подъ знаками - Церкви. А Соборная Цер-  
ковь. В. Архидрейской домъ и Консисторія. С. Мужской Монастырь. Д Со-  
ляной Магазинъ. Е. Временныя Присудствивія мѣста и домъ Гене-  
ралъ Губернаторскій. Ф. Анская слобода которая предполагается переиме-  
на мѣсто означенное подъ № 13.

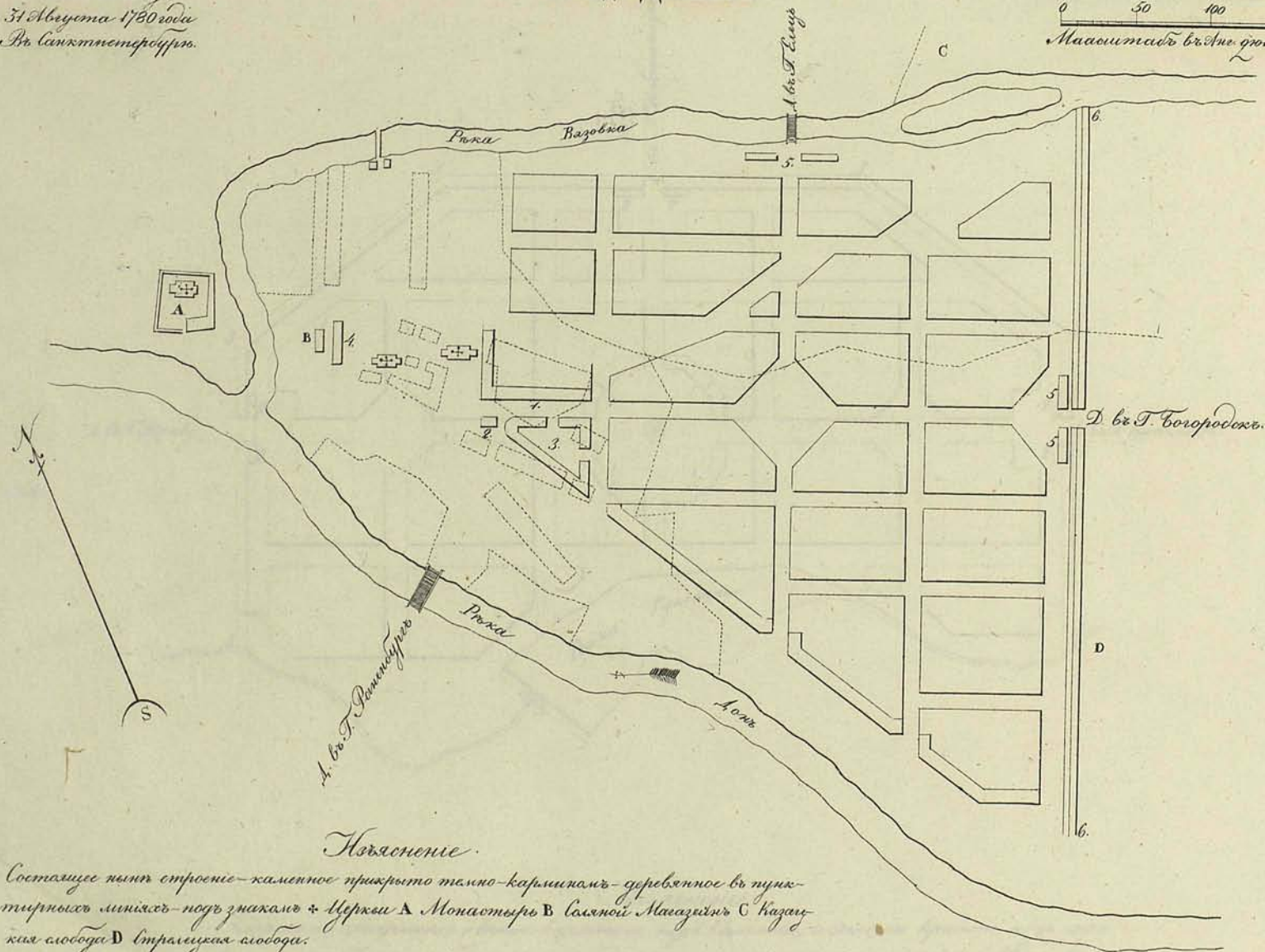
Вновь проектировано  
Кварталы прикрывто светло-кашмиромъ  
подъ каменныи, а фалтою крышкою подъ деревян-  
ныи каменныи, публичныи и обывательскіи дома и  
прочія строения: 1. для Церквей, 2. для присудств-  
ствителъ, 3. для магистратскихъ домовъ, 4. для Солонихъ  
и Кухонъ съ садомъ, 5. для Церковно-консисторскаго  
Архидрейскаго мѣстнаго, 6. Площади для пост-  
роенія купеческихъ домовъ съ лавками, 7. Торго-  
вая Площади и напой. Солонихъ ряды, 8. Для  
Кухонъ, 9. Для Мѣловарень, 10. Для Мясныхъ  
и рыбныхъ рядовъ, 11. Слѣдующія, 12. Волы и  
ровы къ ограниченію города, 13. Для Анской  
слободы.

На подлинномъ написано собственною  
Ея Императорскаго Величества рукою  
Быть по сему:  
31 Августа 1780 года  
Въ Санктпетербургѣ.

ПЛАНЪ Разанскаго Намѣстничества

ГОРОДУ ДАНКОВУ

0 50 100 200  
Машина въ Ам. дюймъ 100 саде.



Объяснение.

Состалось лишь строение—каменное покрыто талько-карнилами—деревянное въ пунк-  
тирныхъ линияхъ—подъ знакамъ \* Церкви А Монастырь В Сольной Магазинъ С Казац-  
кая слобода Д Странничья слобода.

Вновь проектировано

Киритали прикрыты светло-карнилами подъ каменные, а желтого краскою  
подъ деревянные казенные публичные и обывательскіе дома и прочія строения.  
1. для присутственнаго мѣста и для жительства городничаго и казначая, 2. для  
Магистрата, 3. для гостиннаго двора, 4. для салтопысь и винныхъ Магазиновъ,  
5. для кузницъ, 6. Валъ и ровъ къ ограниченію города.

На подлинномъ написано собственною  
Ея Императорскаго Величества рукою.

Быть по сему.

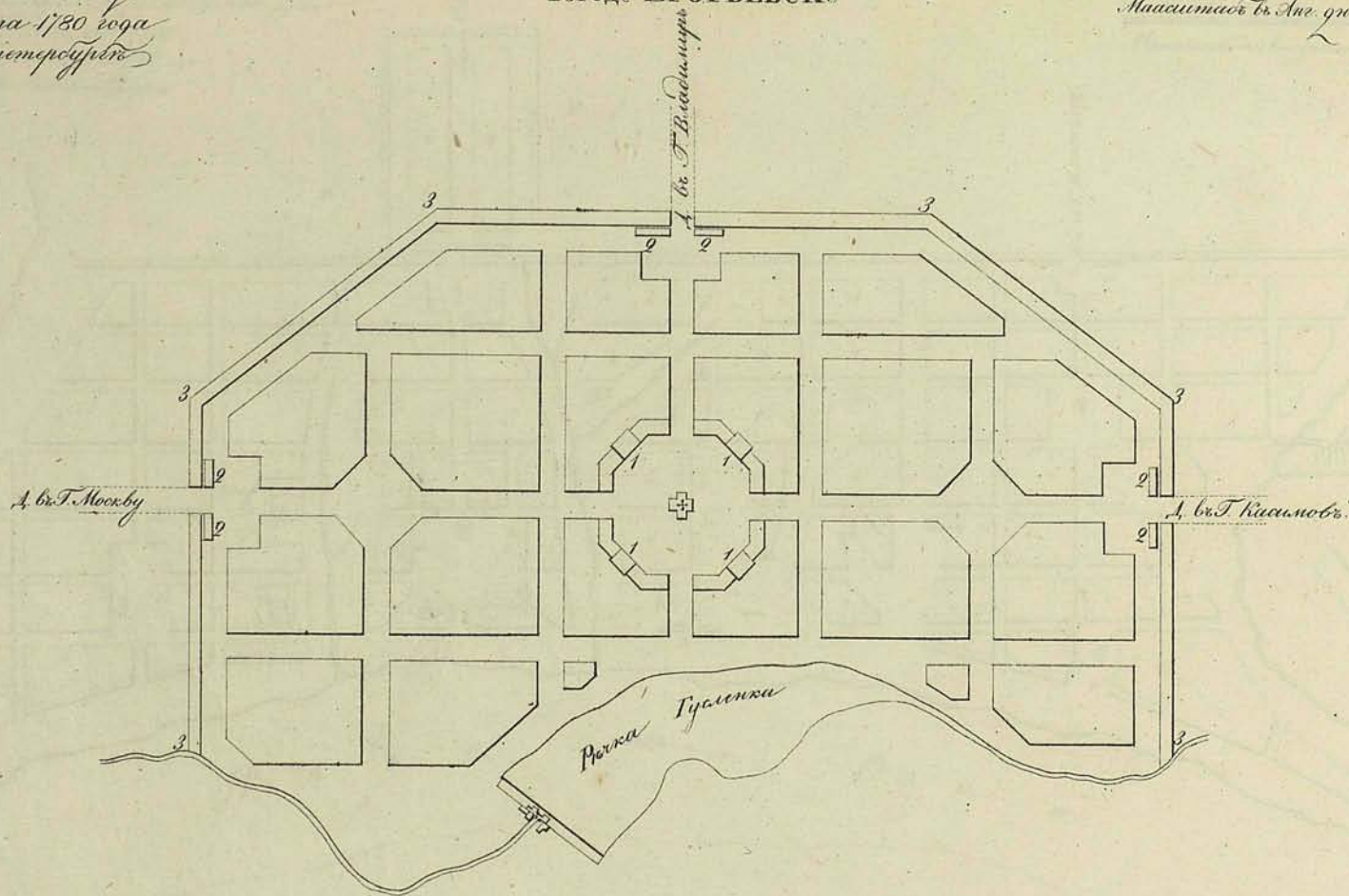
31 Августа 1780 года

Въ Санктпетербургѣ

# ПЛАНЪ Рязанскаго Намѣстничества

## ГОРОДУ ЕГОРЬЕВСКУ

0 50 100 200  
Масштабъ въ Анг. дюймахъ 100 Саженъ.



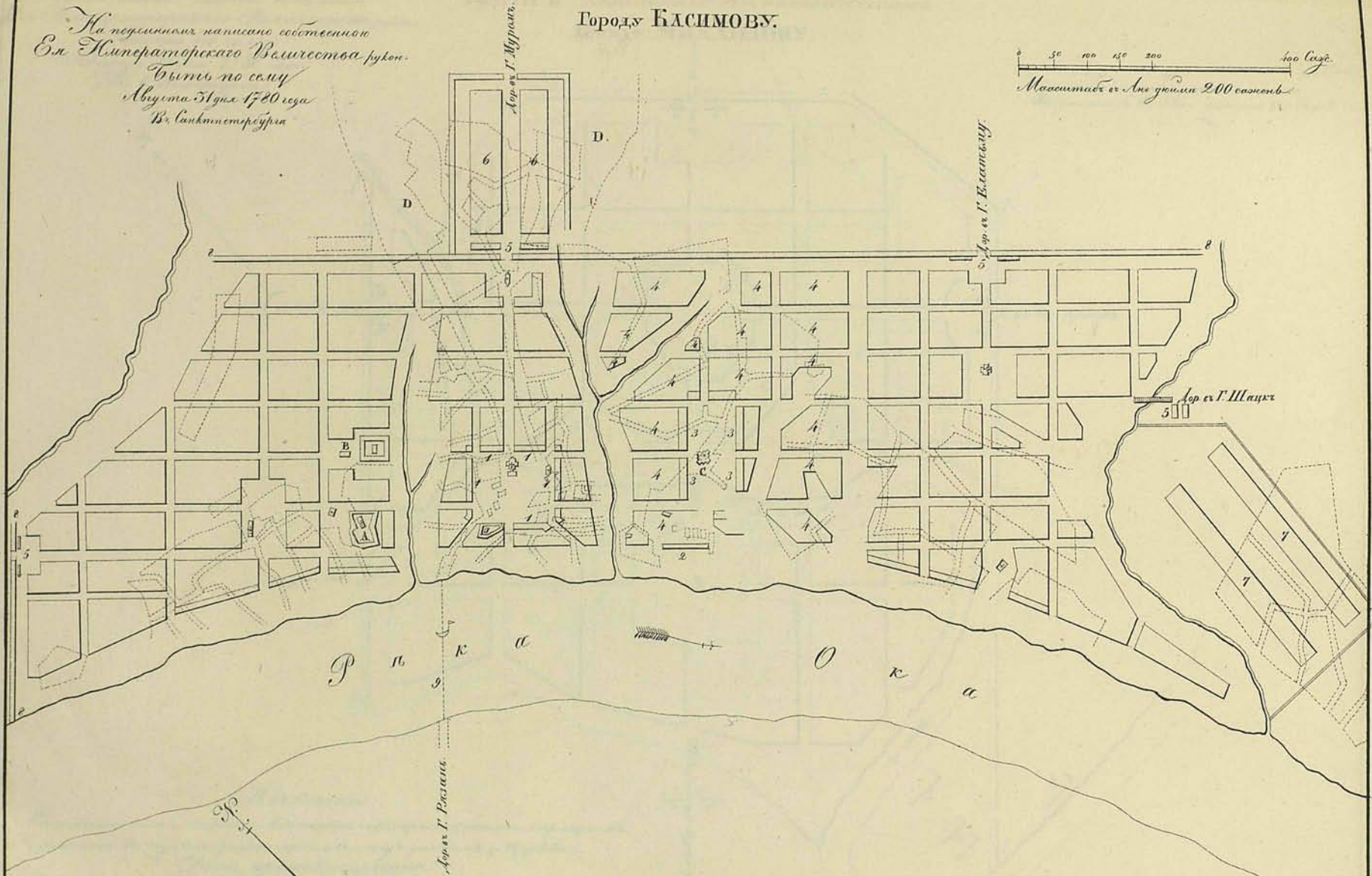
### Изъясненіе

Кварталы прикрытые свѣтло-карминномъ подѣ камеліею, а желтою краскою подѣ дубе  
кузницы, публичныя и обывательскія дома и прогнъ строенія, подѣ знакамъ + Црковъ  
1, для присудственныхъ мѣстъ, Намѣстничества и Житѣльства Городническаго и Казнаго,  
какъ равно и для купеческихъ домовъ славянскіхъ. 2, для кузницъ, въ Валѣ и ровѣ къ  
ограниченію города.

ПЛАНЪ Визанскаго Намѣстничества  
Городу БАСИМОВУ.

На персидскихъ написана собственная  
Ея Императорскаго Величества рукою.  
Быть по сему  
Августа 31 дня 1720 года  
Въ Санктпетербургѣ

0 50 100 150 200 400 Саженъ  
Масштабъ ея Аре дромилъ 200 саженъ



Объясненіе:

Состоитъ плана строеніе каменное покрыто таломъ-карниномъ, Черевянное ея пунктирныхъ линияхъ. Подъ знакомъ  $\nabla$  церковь.  
А Дворцовъ Монастырь. В. Солоний Майданъ. С. Мечеть ея Кладбищныхъ древнихъ Татарскихъ Кладбищъ. Д. Земля Руской Слободы.

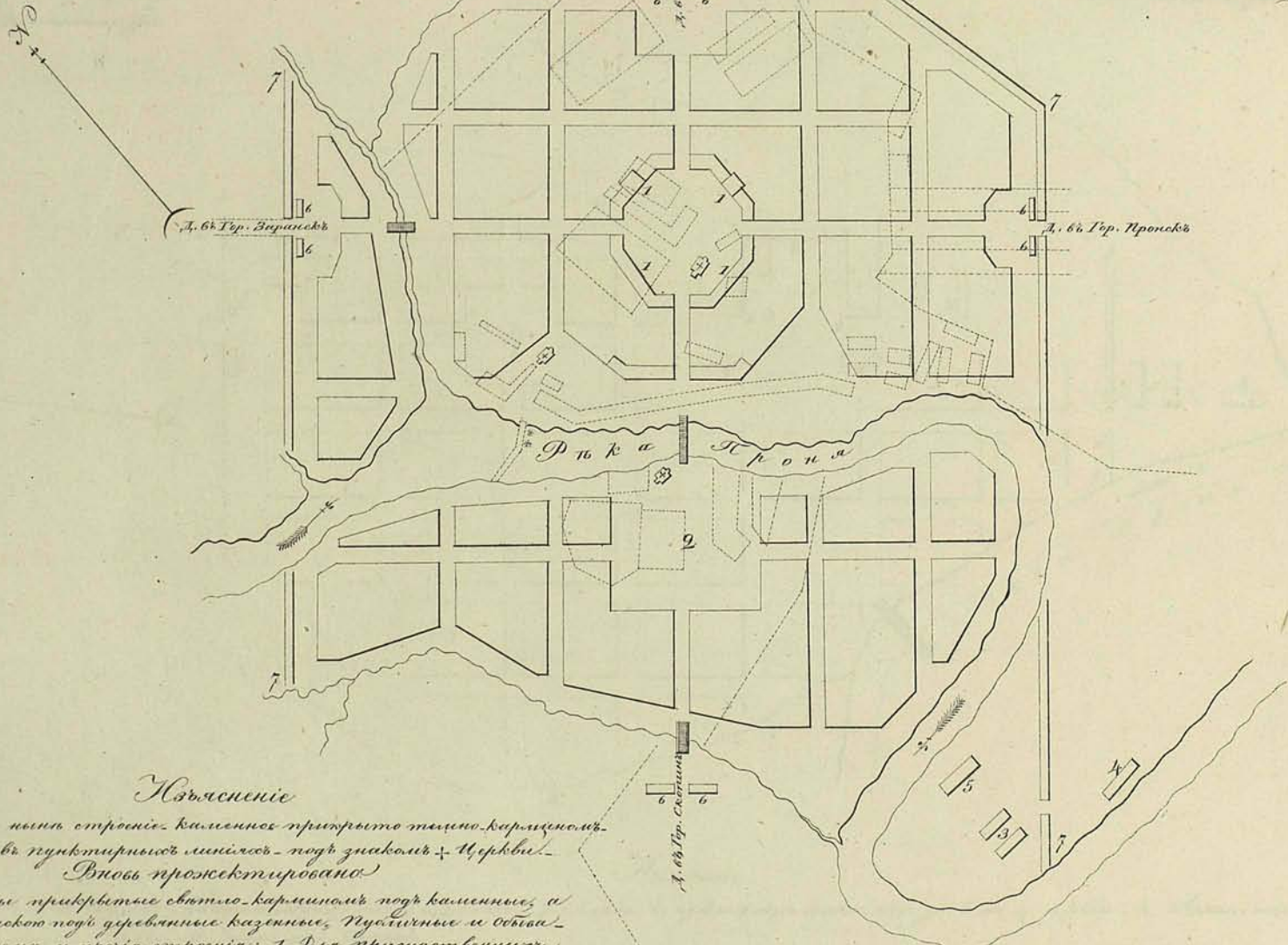
Вновь прожектировано:

Киртаны покрытыя светло-карниномъ подъ каменные, а желтомъ краскомъ подъ деревянные. Каменные публичныя и Обывательскіе дома и проч. строения  
1 $\frac{1}{2}$  Для Приислупственныхъ мѣстъ, Министраты и жилищетва Городничаго и Казенныхъ, какъ равно и для Купеческихъ домовъ ея Лавками. 2 $\frac{1}{2}$  Для Либовныхъ и Винныхъ лавказныхъ. 3 $\frac{1}{2}$  Татарская площадь ея домами и Лавками. 4 $\frac{1}{2}$  Киртаны для домовъ Татаръ. 5 $\frac{1}{2}$  Для Кузницъ. 6 $\frac{1}{2}$  Для Руской Слободы.  
7 $\frac{1}{2}$  Для Инвалидней Слободы. 8 $\frac{1}{2}$  Валъ и ровъ ея оградническия города. 9 $\frac{1}{2}$  Перевозъ чрезъ Яку Оку.

На подлинномъ написано собственноручно  
 Его Императорскаго Величества рукою:  
 Бывъ по сему  
 Августа 31 дня 1780 года  
 Въ С. Петербургѣ.

ПЛАНЪ Рязанскаго Намѣстничества  
 ГОРОДУ МИХАИЛОВУ.

0 50 100 200 Саж.  
 Масштабъ въ Арш. дюймѣхъ 100 (Арш.).



Иъясненіе

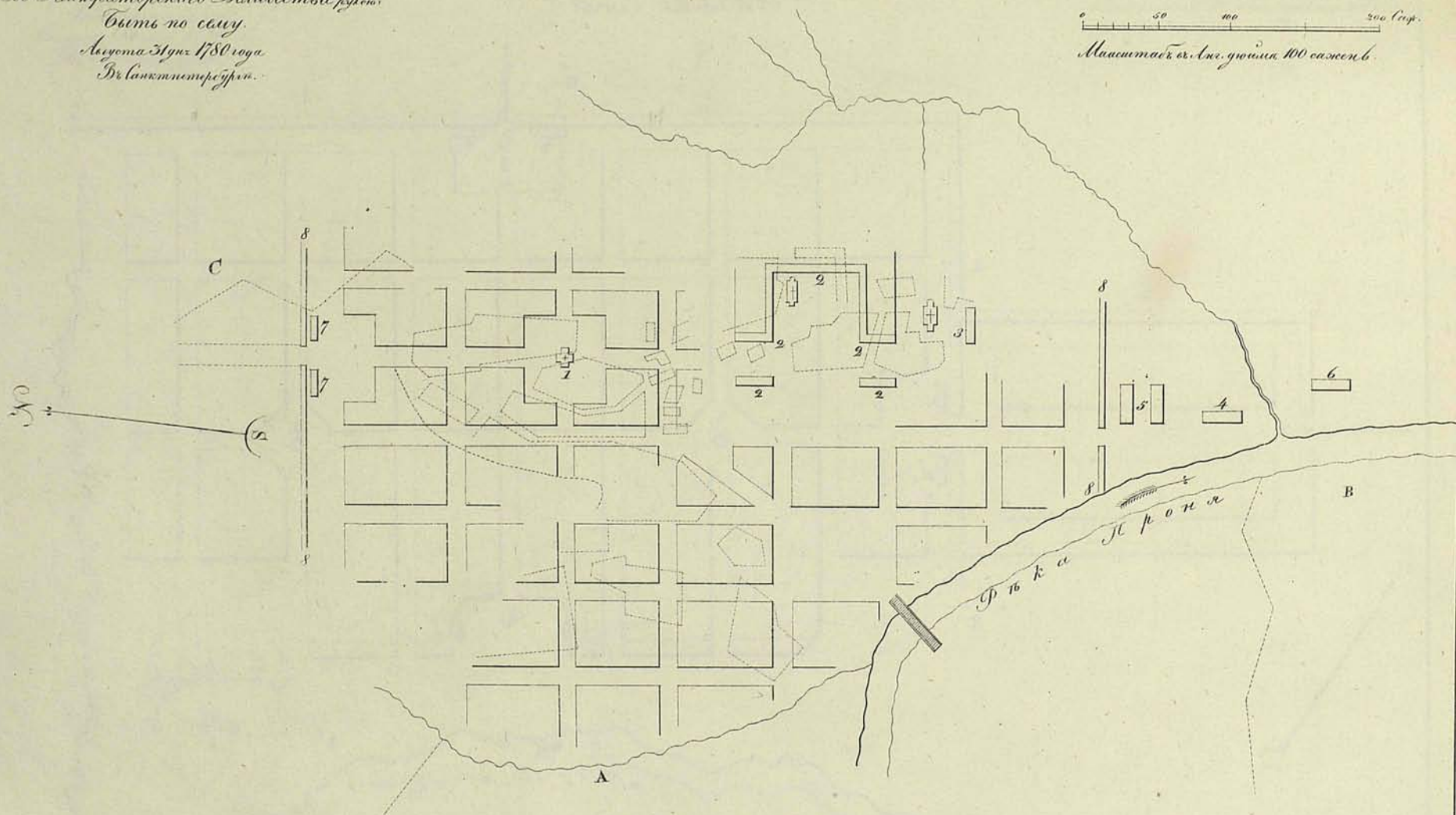
Состоятся нынѣ строенія каменные прикрыты тѣсно карнизомъ.  
 Деревянное въ пунктирныхъ линіяхъ - подѣ знаками + Церкви.  
 Вновь проектировано

Кварталы прикрыты свѣтло-карнизомъ подѣ каменнымъ, а  
 фронтоны краскою подѣ деревянными казенными. Публичныя и обыва-  
 телскія дома и прочія строенія: 1 Для присудованныхъ  
 мѣстъ, Магистрата и жительства Городничего и Казнака,  
 какъ равно и для купеческихъ домовъ съ лавками. 2 Торговыхъ по-  
 мѣщъ. 3 Для мясныхъ и рыбныхъ рядовъ. 4 Для Скотоводни. 5 Для  
 магазиновъ. 6 Для Кузницъ. 7 Для и ровъ къ Ограниченію города.

ПЛАНЪ Рязанскаго Намѣстничества  
Городу ПРОНСКУ.

На подлинный планъ собственною  
Ея Императорскаго Величества рукою  
Възъятъ по плану  
Августа Мунъ 1780 года  
Въ Санктпетербургѣ.

0 50 100 200 (саж.)  
Масштабъ ея. Анг. дюйма 100 сажень в.



Нѣмленіе

Состоящее ныне строеніе - Кашеи покрываю тѣсно Карпичомъ, Деревяныя въ пунктирныхъ мѣстахъ похъ знакомъ + урѣкы. А Архангельская Слобода. -  
В Николаевская Слобода. - С Затинная Слобода.

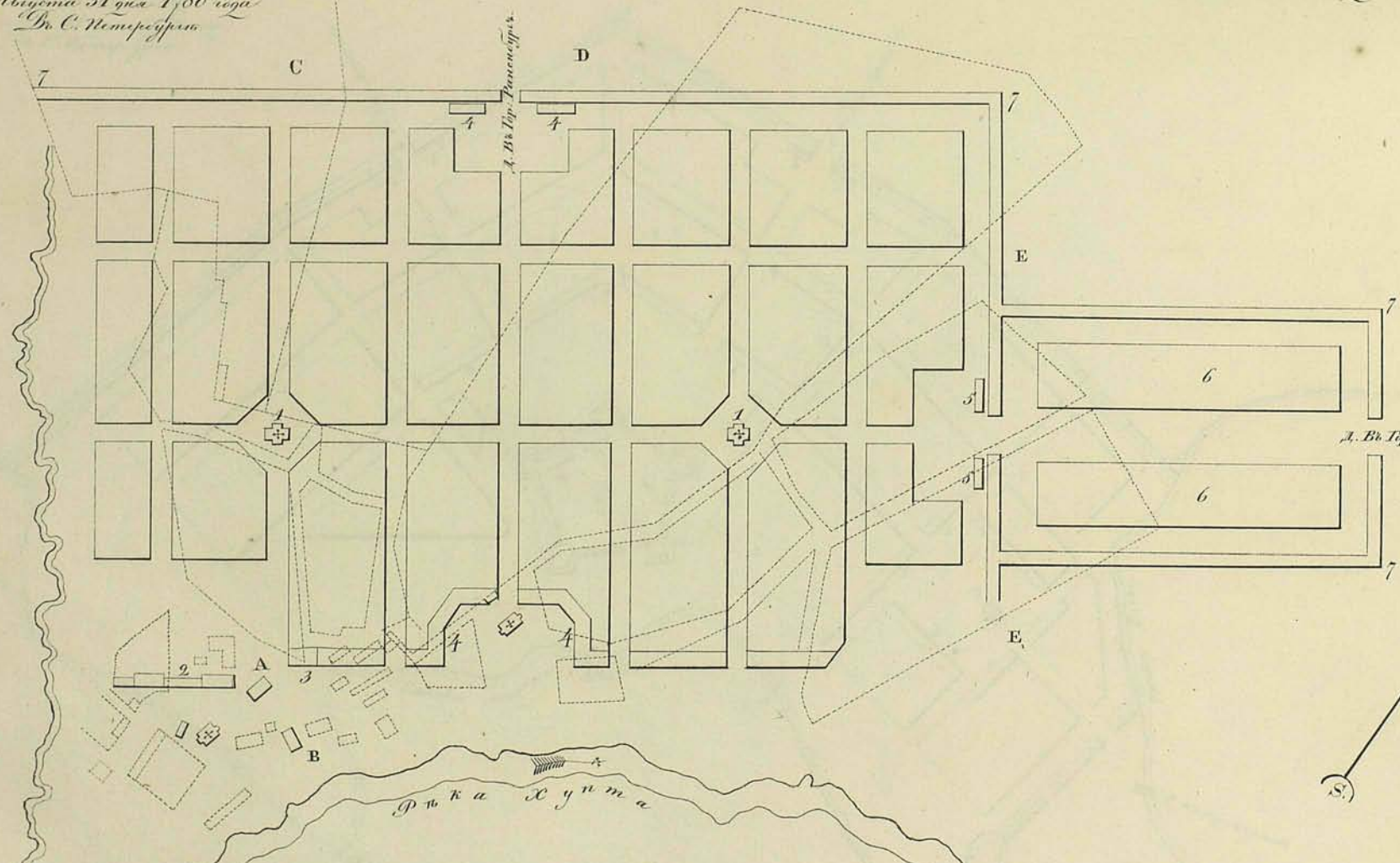
Вновь проецировано

Кварталы прикрываю светло-карпичомъ подъ каменныя, а желтою краскою подъ березяныя казенныя, публичныя и собственныя дома и прочія строенія. -  
1 Для Церкви. - 2 Для присутственныхъ мѣстъ, Магистрата и жительства Городничаго и Низначенъ, какъ равно и для купеческихъ домовъ съ лавками. -  
3 Для хлѣбной Сольяныя и винныя магазейновъ. - 4 Для пивоваренъ. - 5 Для мясныхъ и рыбныхъ рядовъ. - 6 Для Светобитни. - 7 Для Кузницъ. -  
8 Вѣсь и ровъ къ ограниченію города.

На подлинномъ написанъ собственною  
 Его Императорскаго Величества рукою:  
 Быть по сему.  
 Августа 31 дня 1780 года  
 Из С. Петербурга

ПЛАНЪ Рязанскаго Наместническаго  
 ГОРОДУ РЯЖСКУ.

0 50 100 200  
 Миллиметровъ въ Ам. годъ или 100 Сажень.



Изъясненіе

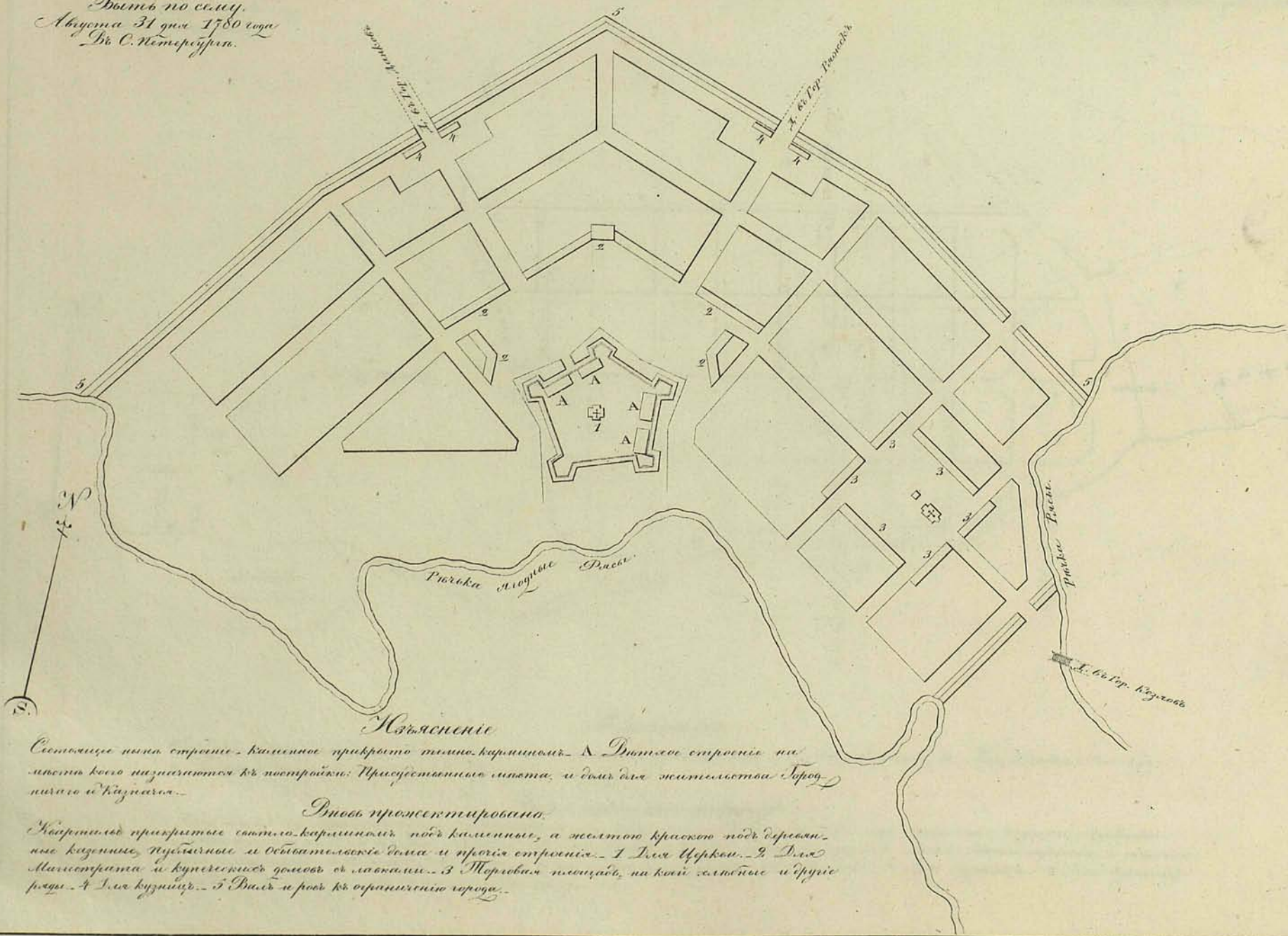
Состоитъ нынѣ строеніе - каменное покрыто тѣсно-карминною - деревянное въ пунктирныхъ линияхъ  
 подъ знакомъ + Церквей. - А Казенная кладовая. - В Саговая магазинъ. - С Земля Островертской Пушкинскаго  
 Слобода. - D Земля Островертской Стрѣлцкой Слобода. - E Земля Анской Слобода. -  
 Вновь проэктирована:  
 Казенныя покрыты светло-карминною, а жилищныя краскою подъ деревянныя казенныя,  
 Пунктирные и сабательскіе дома и прочія строенія. - 1 Для Церквей. - 2 Для присудовенныхъ мѣстъ  
 и для землемѣста Городничаго и казеннаго. - 3 Для Наместника. - 4 Для купецкихъ домовъ отъ мѣ-  
 камы. - 5 Для Кузницъ. - 6 Для Анской Слободы. - 7 Дать и ровъ къ сраниченію города.



ПЛАНЪ Рязанскаго Намѣстничества  
Городу РЯЗАНЬБУРГУ.

Масштабъ въ Арш. мѣрѣхъ 100 Саженъ.

Изъволенная написана собственною  
Ея Императорскаго Величества рукою  
Быть по сему.  
Августа 31 дня 1780 года  
Въ С. Петербургѣ.



Изъясненіе

Состоитъ изъ строенъ каменныхъ прикрыто тѣсно каменныхъ. А Дѣтское строеніе на  
местѣ коимъ низмѣняются въ постройку: Присутствіи шата, и бѣды для жилищности Городъ  
и казначей.

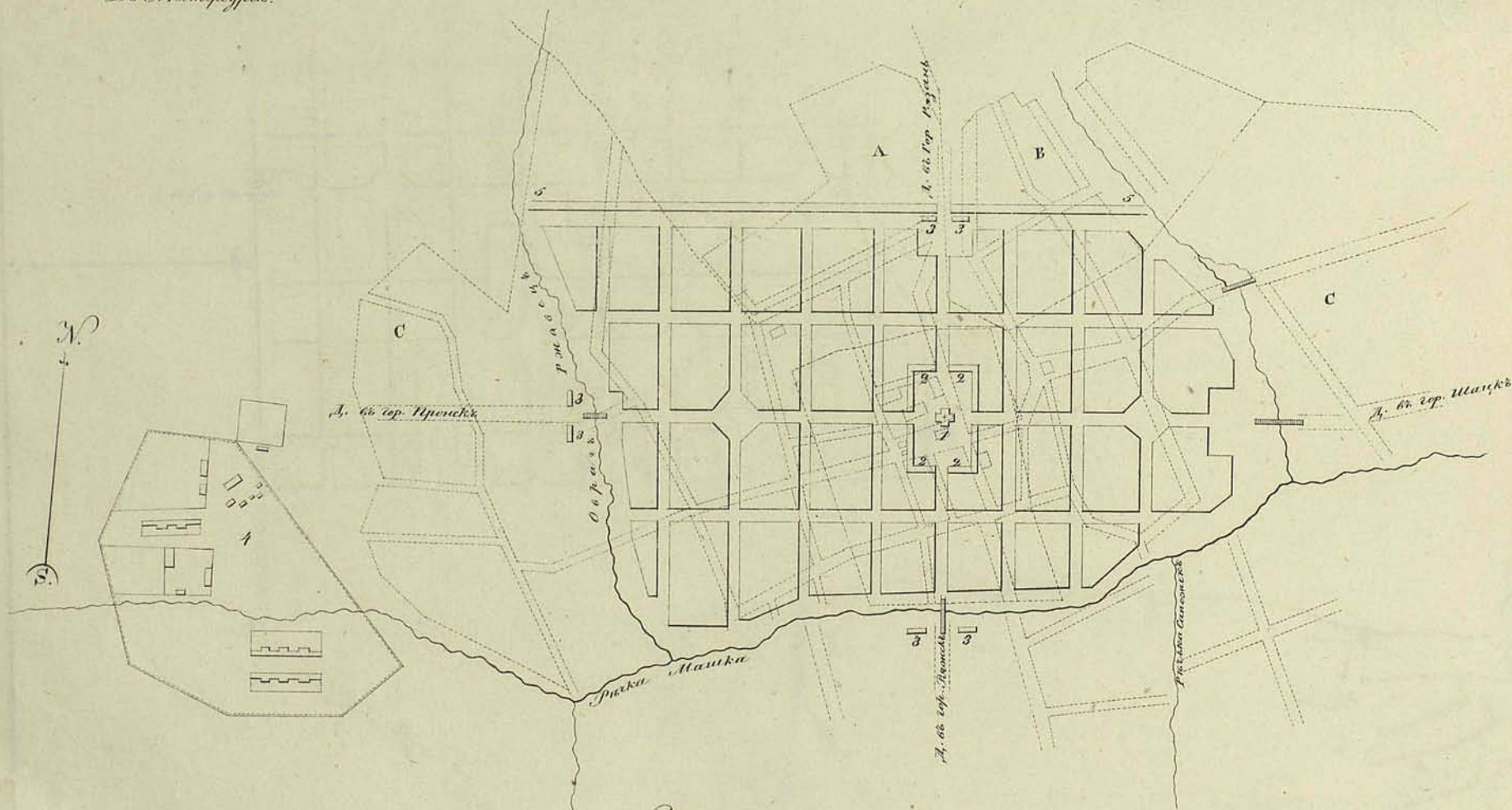
Вновь прожектировано.

Каменные прикрыты тѣсно каменные, побѣ каменные, а желтою краскою побѣ деревян-  
ные каменные, публичныя и обывательскія дома и прочія строенія. 1 Для Церкви. 2 Для  
Магистрала и купеческихъ домовъ съ лавками. 3 Торговая площадь, на коей желтые и друіе  
ряды. 4 Для лавочныя. 5 Валъ и ровъ къ окруженію города.

На помышленный планисанъ собственноручно  
Ея Императорскаго Величества рукою:  
Быть по сему.  
Августа 31 дня 1780 года  
Въ С. Петербургѣ.

ПЛАНЪ Рязанскаго Намѣстничества  
ГОРОДУ САПАЖКУ.

0 50 100 150 200 Саженъ  
Машинами въ Анг. градусахъ 150 Саженъ.



Изъясненіе

Состоитъ нынѣ строеніе: среднее въ пунктирныхъ линияхъ: подъ знакомъ 1. Церковь. А Пушкиарская Слобода. В Теплополынная Слобода. С Тразная Слобода.

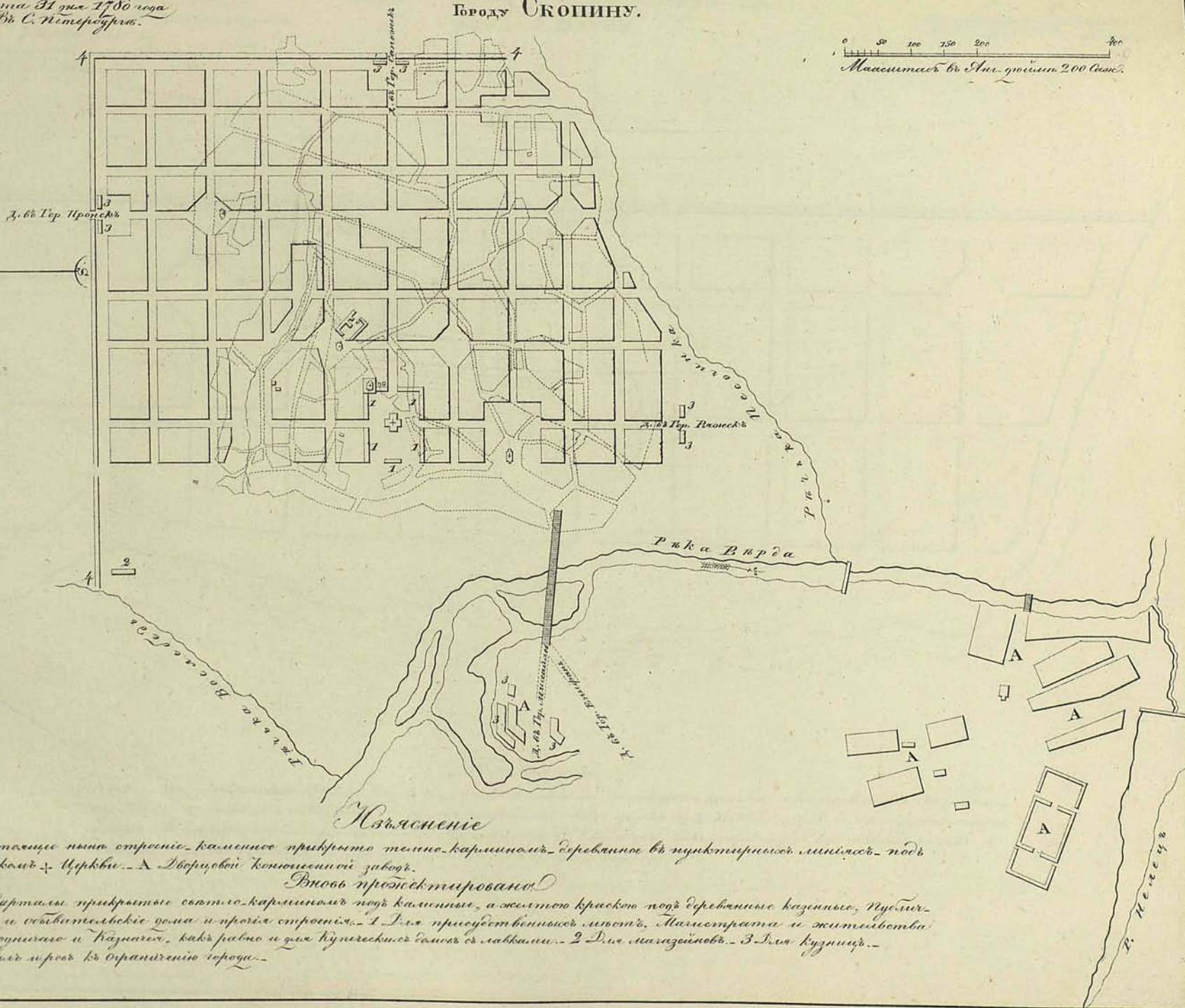
Вновь проектировано

Квартала припретие светло-кармиловыя подъ каменные, а желтого краскою подъ среднее каменные, публичные и частныя дома и прочія строенія: 1 Для Церкви. 2 Для присудовенныхъ мѣстъ, Магистрата и жителства Серодинаго и Казнаго, какъ равно и для купеческихъ домовъ съ лавками. 3 Для Кузницъ. 4 Для Сукопной фабрики. 5 Дѣль и ровы къ огражденію города.

На подлинном написано собственноручно  
 Его Императорскаго Величества  
 Высше по селу.  
 Аттестат 31 мая 1780 года  
 Въ С. Петербургѣ.

ПЛАНЪ Рязанскаго Намѣстничества  
 Городу СКОПИНУ.

0 50 100 150 200 400  
 Масштабъ въ Арш. дюймовъ 200 (линей.)



Иъясненіе

Состоятъ нынѣ строеніе каменное прикрито тѣмно-каришноемъ, деревянное въ циркулярной линіи, подъ  
 знаками 2. Церкви. А Дворцовой конюшенной заводи.

Вновь проэктовано

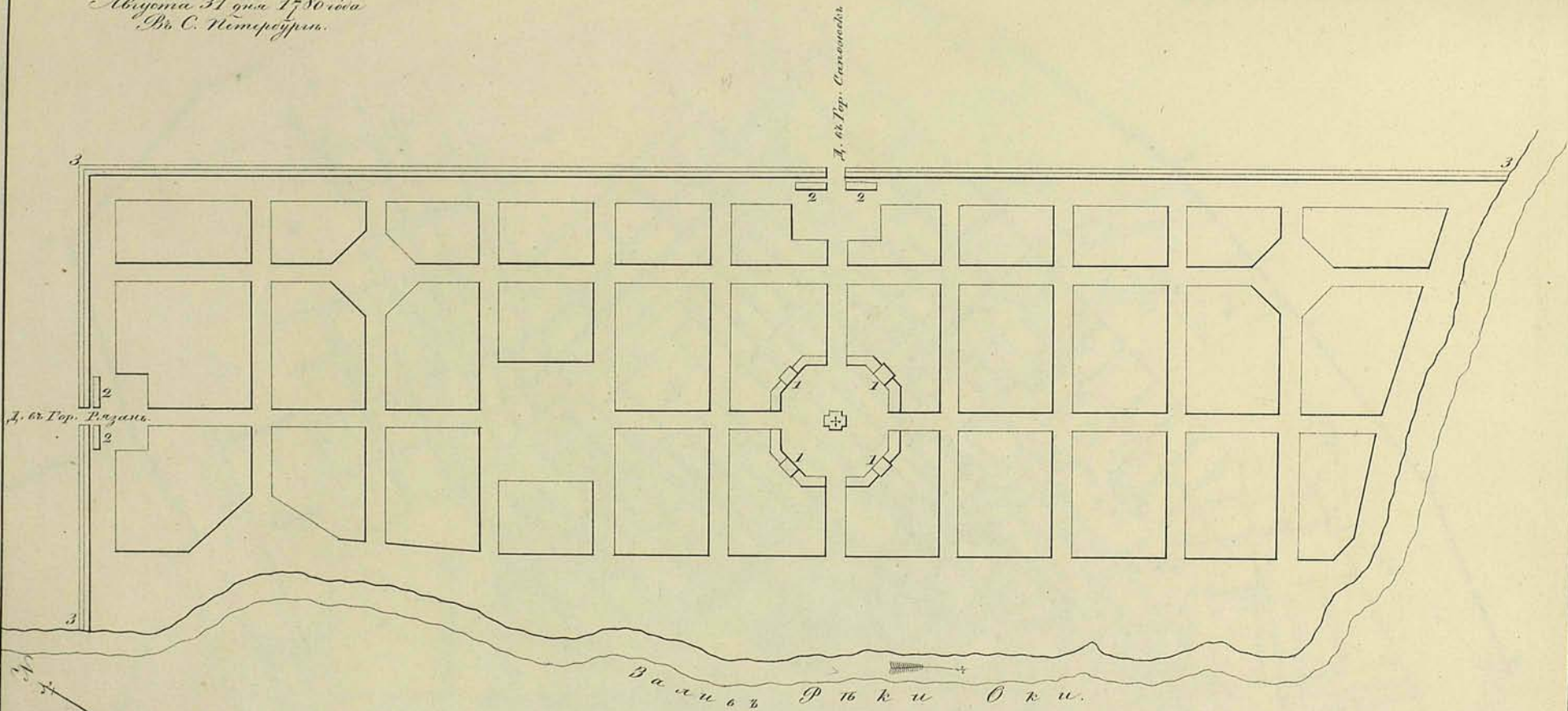
Кварталы прикриты светло-каришноемъ подъ каменныя, а желтого краскою подъ деревянные казныя, Публич-  
 ные и особительскіе дома и прогія строения. 1 Для присутственныхъ мѣстъ, Магистрата и жительства  
 Городникова и Казначей, какъ равно и для купеческихъ домовъ съ лавками. 2 Для магазейновъ. 3 Для кузницъ.  
 4 Для муровъ къ огражденію города.

66

На подлинный написан собственноручно  
 Его Императорского Величества рукою.  
 Вытисно по сему.  
 Августа 31 дня 1780 года  
 В С. Петербурге.

ПЛАНЪ Рязанскаго Наместничества  
 ГОРОДУ СПАСКУ.

0 50 100 200  
 Миллиметровъ въ Рус. мѣрѣ или 100 Сажень



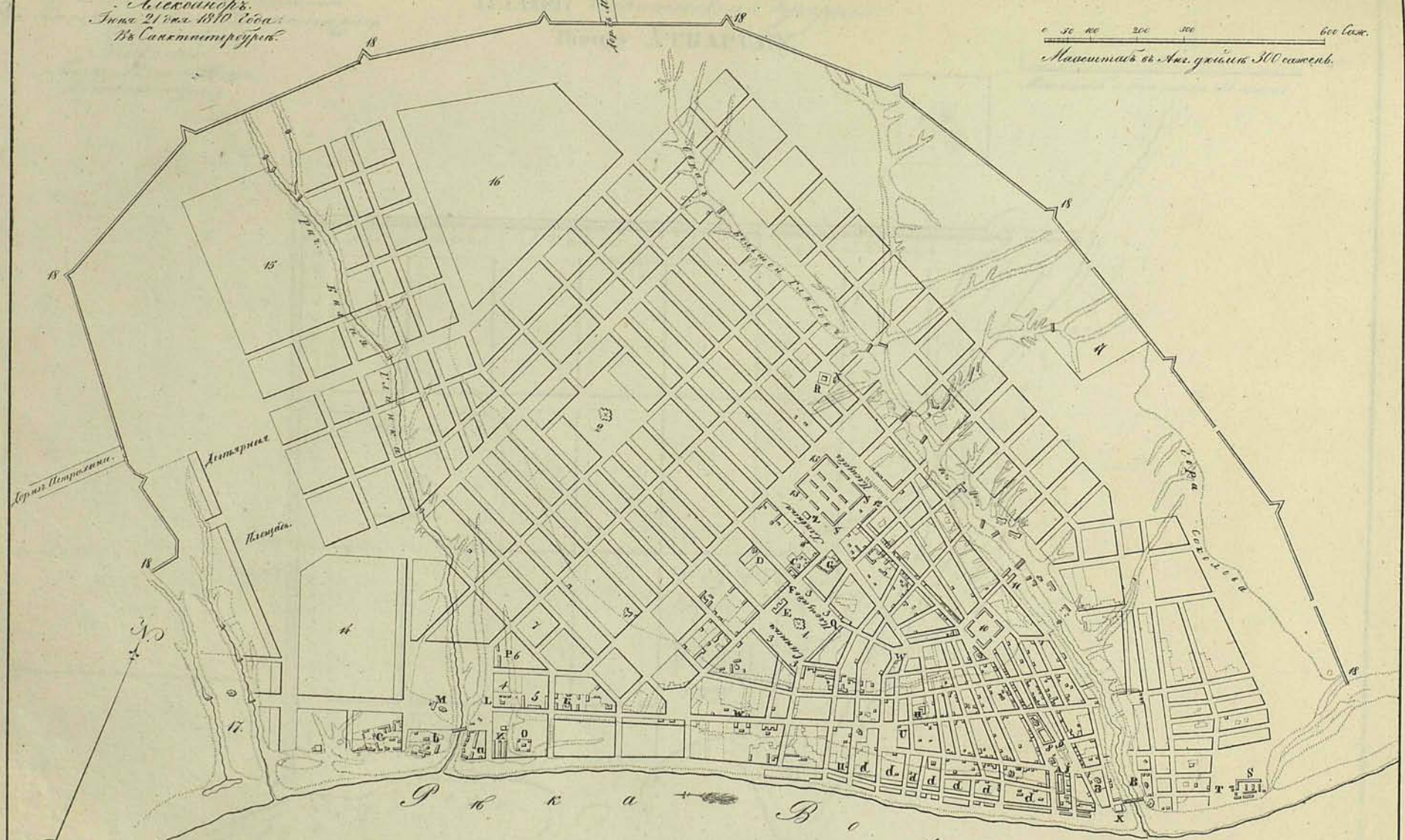
Иъясненіе

Кварталы прикрыты светло-карминномъ подъ каменные, а желтою краскою подъ деревянные казенныя, купеческія и обывательскіе дома и прочія строения. Подъ знакомъ + Церковь. 1 Для присудовенныхъ мѣстъ Манюстра и фамиліи Торопникова и Казникова, какъ равно и для купеческой торговли съ лавками. 2 Для кузницъ. 3 Вали и ровъ къ ограниченію города.

На основании писем собственника  
Его Императорского Высочества Рубен.  
Витъ по плану.  
Александръ.  
Юня 21 дня 1810 года.  
Въ Санктпетербургѣ.

ПЛАНЪ Губернскаму Городу  
САРАТОВУ.

0 50 100 200 300 600 Саж.  
Масштабъ въ Анг. дюймовъ 300 частей.



Иъясненіе:

Составили: мши стрелкиъ - Каменное покрытие тѣсно-кирпичнаго, - черевянное огражденіе краскою, - подъ знакомъ \* церкви. А Соборная церковь, В. Аудиторскій монастырь, С. Интернациональная церковь, Д. Католическая церковь, Е. Природственный мѣста, F. Кантора епископства Антоніановъ, G. Губернаторскій и вице-губернаторскій дворъ, H. Мѣстнаго Канцлера, J. Народное училище, K. Александровская больница, L. Рабочій дворъ, M. Богородица, N. Кирпичныя сараи и при нихъ вспомогательный дворъ, O. Вспомогательный лазаретъ, P. Провіантскіе магазинны, Q. Скудства, R. Сторожъ, S. Запасныя салыныя магазинны въ мѣстѣ, T. Кошмары, U. Министратъ, V. Градская полиція, W. Службы дворы, X. Кирпичары, Y. Личныя мѣста, Z. Театръ, A. Мѣстныя, B. Слѣдственныя заводы, C. Высшій раздѣлъ.

Оновь пражектировано:

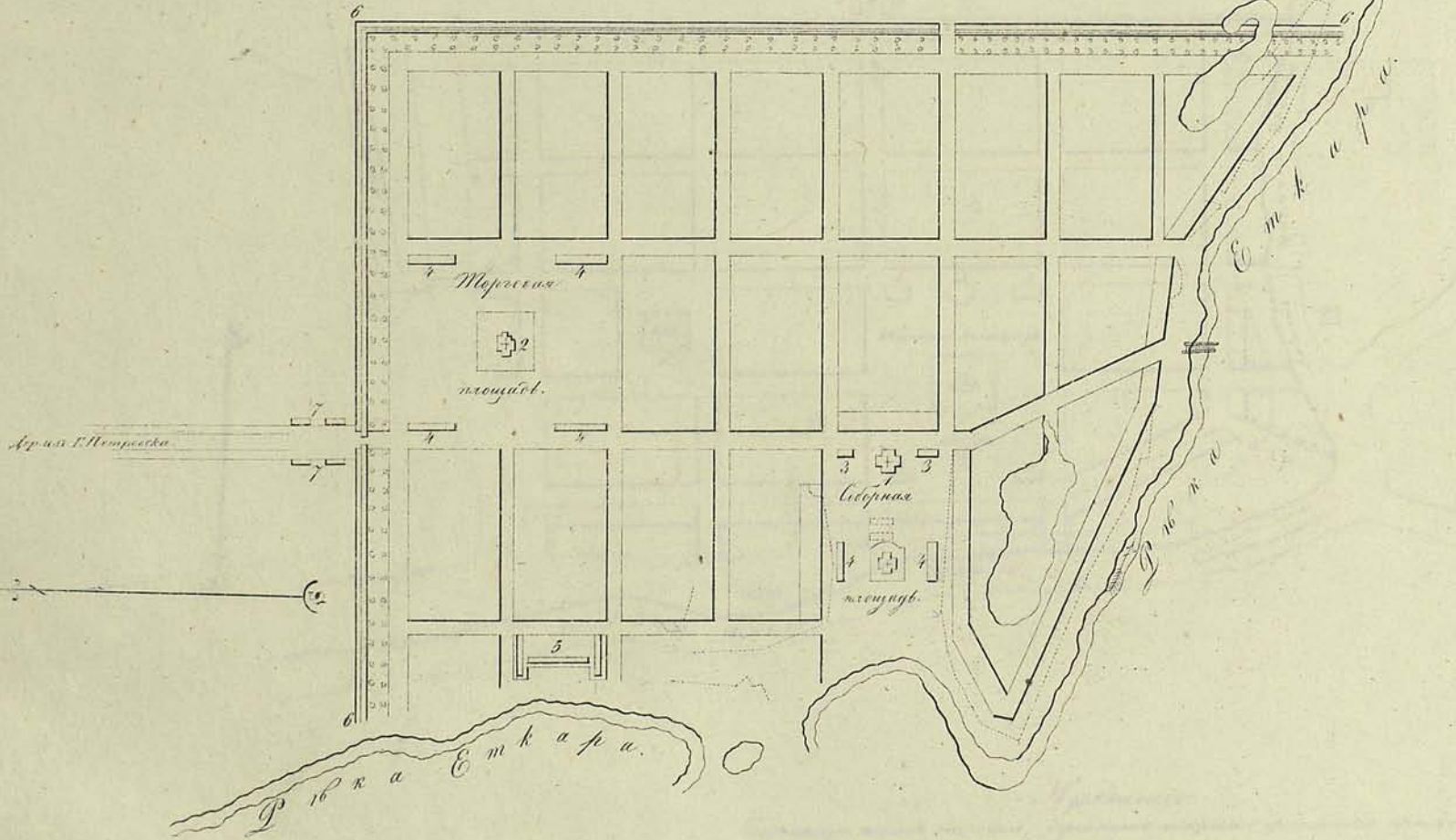
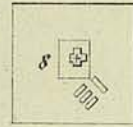
Кирпичами покрѣтити свѣтло-кирпичнаго подъ каменныя, - свѣтло-кирпичныя подъ стрелкиъ изъ необожаннаго кирпича, а свѣтло жѣлтое краскою подъ черевянное покрытие, - мѣстныя и Соборныя церкви, - сады и прѣдѣлы стрелкиъ. 1. Для Соборной церкви, 2. Для природственной церкви, 3. Для Природственной мѣсты, 4. Для Сторожъ, 5. Для батальонной казармы, 6. Для провинтскихъ магазинновъ, 7. Для военно-сиротскаго училища, 8. Для вспомогательнаго двора, 9. Для торговаго мѣста, 10. Для Кирпичнаго раздѣла, 11. Для личнаго раздѣла, 12. Для мѣстнаго и рабочаго двора, 13. Для личнаго магазинновъ, 14. Для предѣла завода, 15. Мѣсто для насажденія тунисовыхъ деревъ, 16. Для епископскаго сада, 17. Для канцлера, 18. Валъ и ровъ къ огражденію города.

7/10

На основании плана собственною  
 Его Императорскаго Величества  
 Николая.  
 Февраля 12 оны 1296 года.  
 В Санктпетербурге.

ПЛАНЪ Саратовской Губерніи  
 ГОРОДУ АТБАРСБУ.

300 Саж.  
 Масштабъ 1:150000 (или 1:150000).



Указание:

Составленъ планъ сего города въ пунктирныхъ линияхъ — по указанию церкви.  
 Восьмиугольникомъ

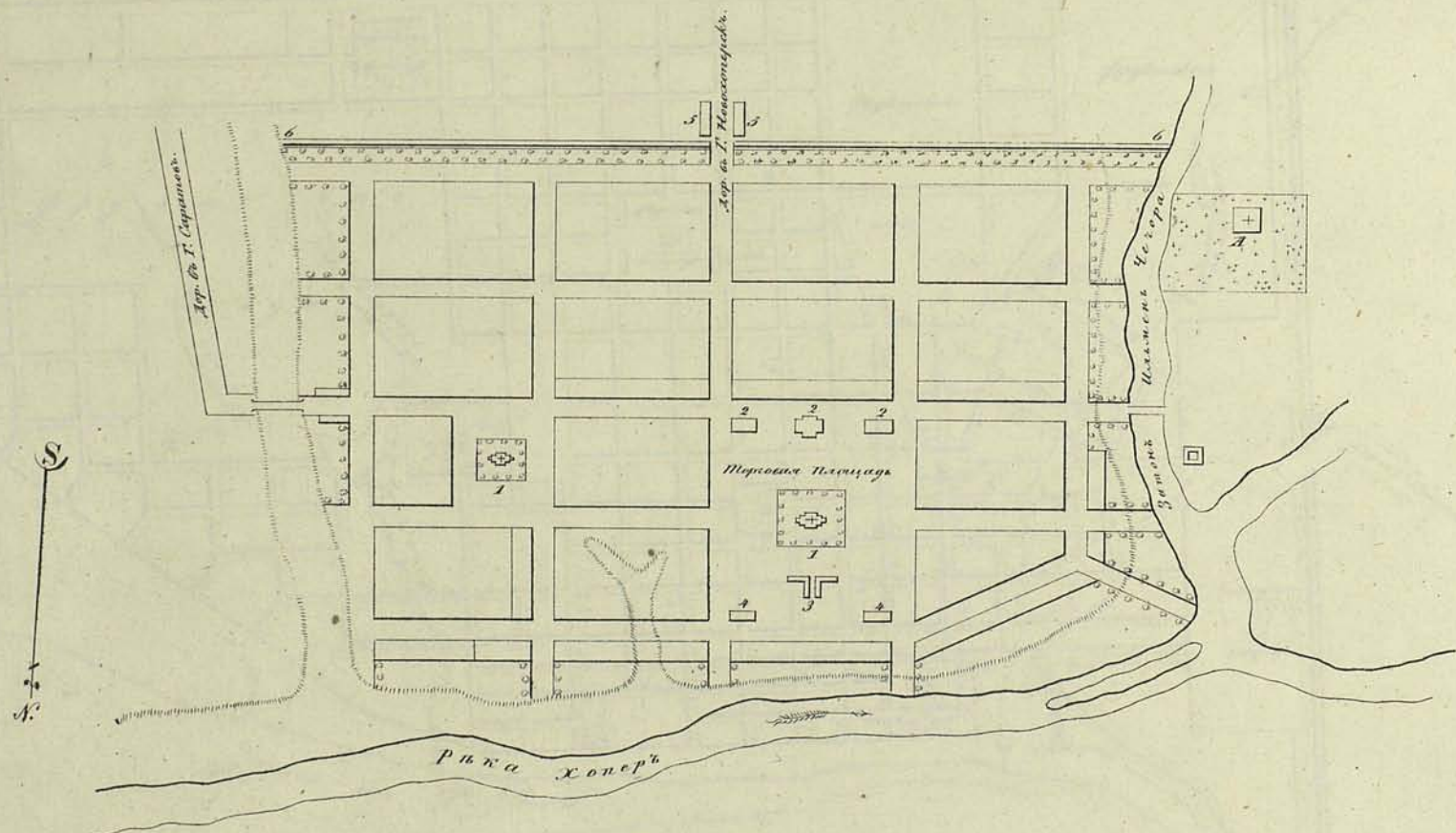
Контуромъ — покрѣпленъ свѣто-аэриальный по указанию и жителямъ города по указанию Казенныя публичныя и общинныя дома и протія строения. 1. Для соборной церкви, 2. Для приходской церкви, 3. Для присутственнаго мѣста, 4. Для торговыхъ лавокъ, 5. Для провинцiальныхъ палатъ, 6. Валъ и ровъ къ сѣверо-восточной стороне, 7. Для Кузницы, 8. Для Писарьни.

На подлинномъ написано собственноручно  
Его Императорскаго Величества рукою:  
Дити посылу.  
Николай.

Генваря 12 дня 1826 года  
въ С. Петербургѣ.

# ПЛАНЪ Саратовской Губерніи ГОРОДУ БАЛАШОВУ.

Масштабъ въ Арш. дюимъ 150 лин.



## Объясненіе

Состоятся нынѣ строенія: деревянное покрыто оранжеевою краскою, подѣ знаковъ  $\times$  Церквей. А Кладбище.

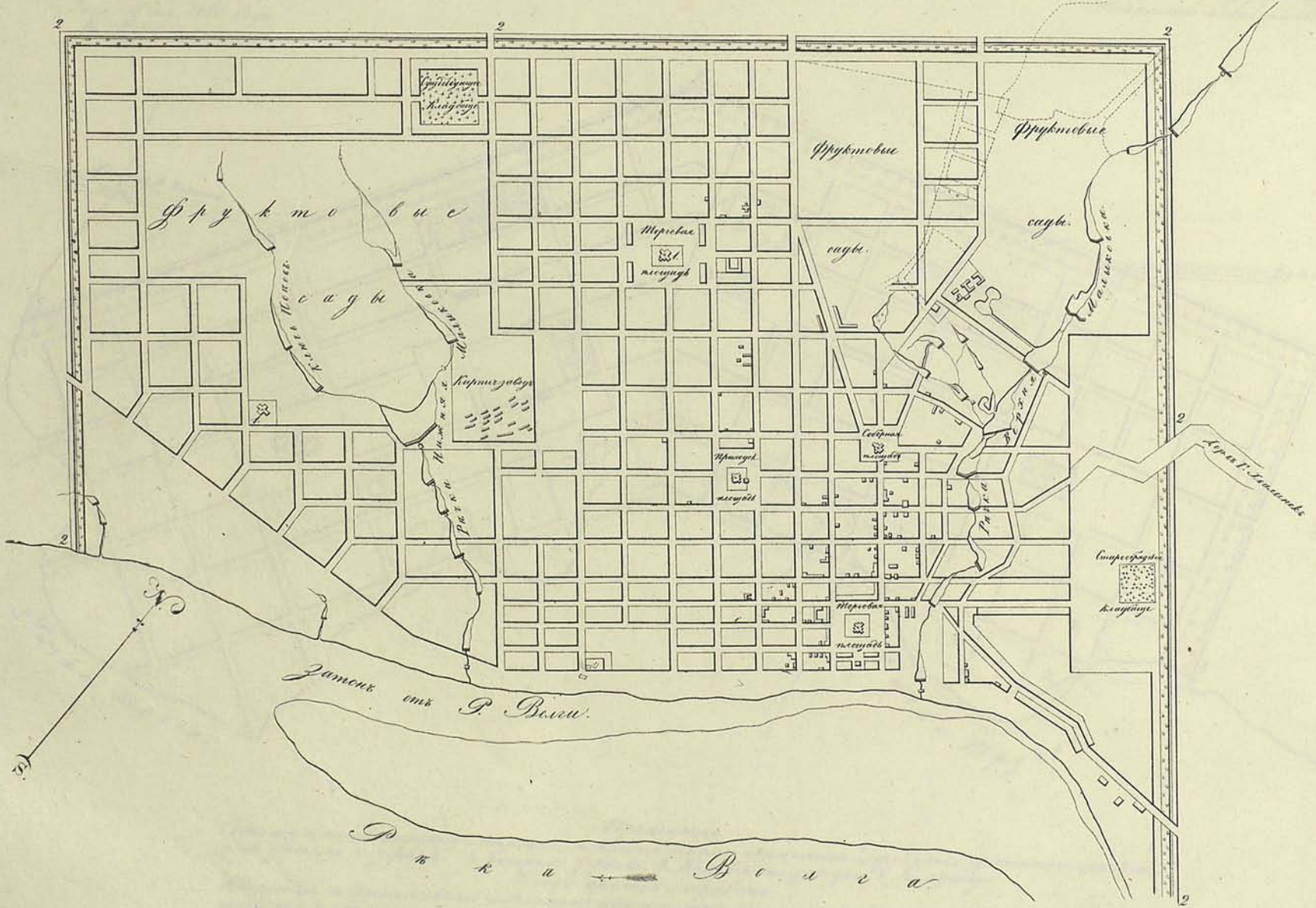
Вновь проектировано:

Кварталомъ покрыты сапѣю жаринной подѣ каменныя, а оклѣткою краскою подѣ деревянныя казенныя публичныя и обывательскія дома и прочія строенія. 1 Для Церквей. 2 Для Придворостольныхъ ливней. 3 Для торговыхъ лавокъ. 4 Для магазиновъ. 5 Для Кузницъ. 6 Вали и ровы къ ограниченію города.

На основании написане собственном  
 Его Императорскаго Высочества ружом  
 Битва по плану  
 Николаем  
 Февраля 12 дня 1826 года.

ПЛАНЪ Саратовской Губерніи  
 ГОРОДУ ВОЛЬСКУ.

0 50 100 150 200 250 300  
 Минута въ 1 кв. градусахъ 300 сажень.



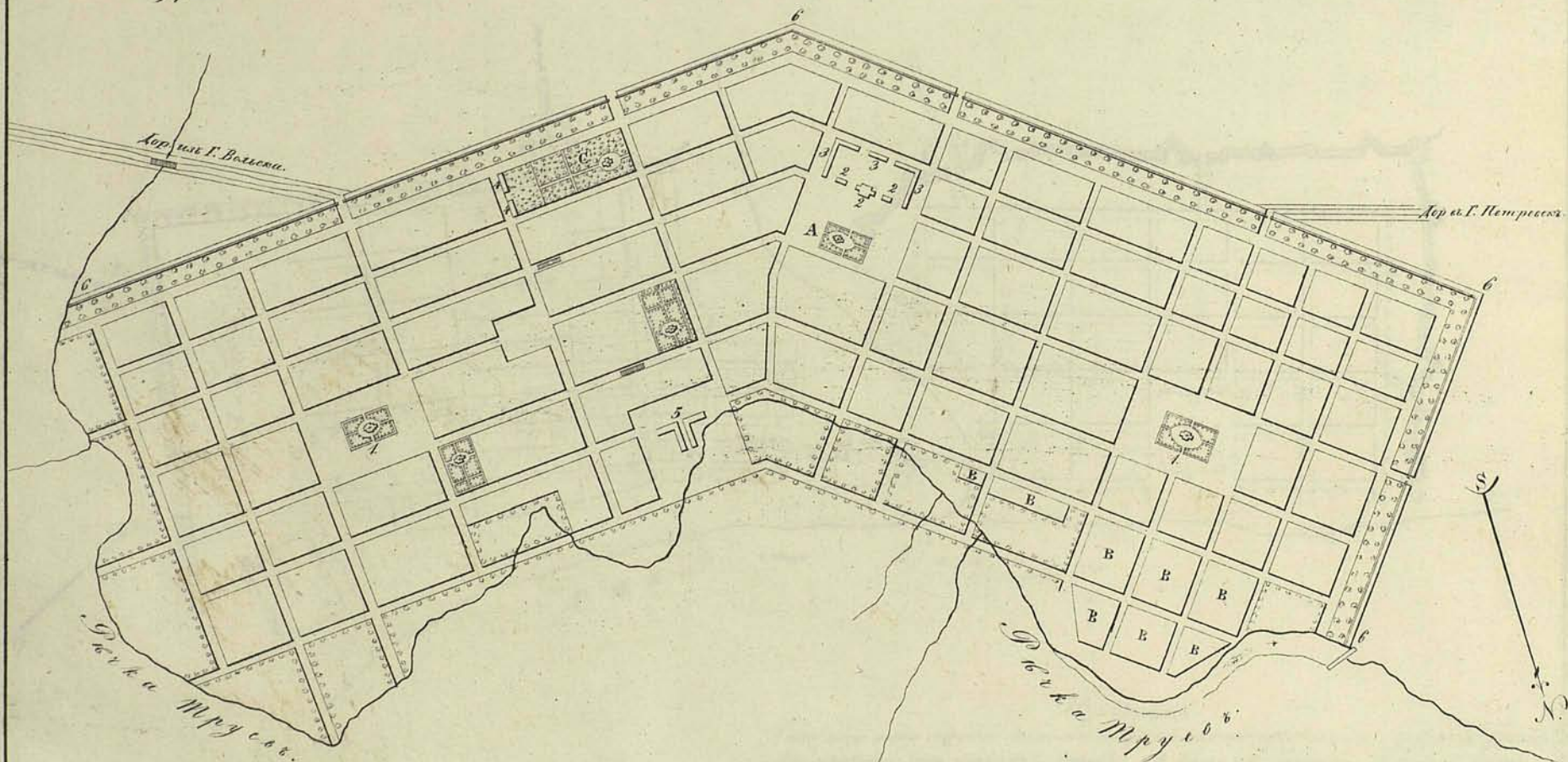
**Изъясненіе:**  
 Составленъ нынѣ стропиле - каменный покрыто тино-карниномъ, - сержанне сержанне красномъ, а существующие стропиле  
 де проекта въ пунктирныхъ линияхъ, - подъ знакамъ ☩ церкви.  
 Крыши покрыты свѣтло-карниномъ подъ каменныя, а желтымъ краскомъ подъ деревянныя Казенныя, Мушкетерныя и Соборныя-  
 ской дома и прочихъ стропиле. 1. Для Церкви, 2. валъ и ровъ къ огражденію города. Воево по плану Милану въ срединѣ 806.



На подлинном написано собственноручно  
Его Императорского Величества рукой  
Витъ не саму  
Александръ.  
Юля 18 мая 1820 года  
въ Царскомъ Селѣ.

# ПЛАНЪ Саратовской Губернии ГОРОДУ БУЗНЕЦКУ.

0 50 100 150 200 250 300  
Масштабъ въ Англическ. 250 саж.



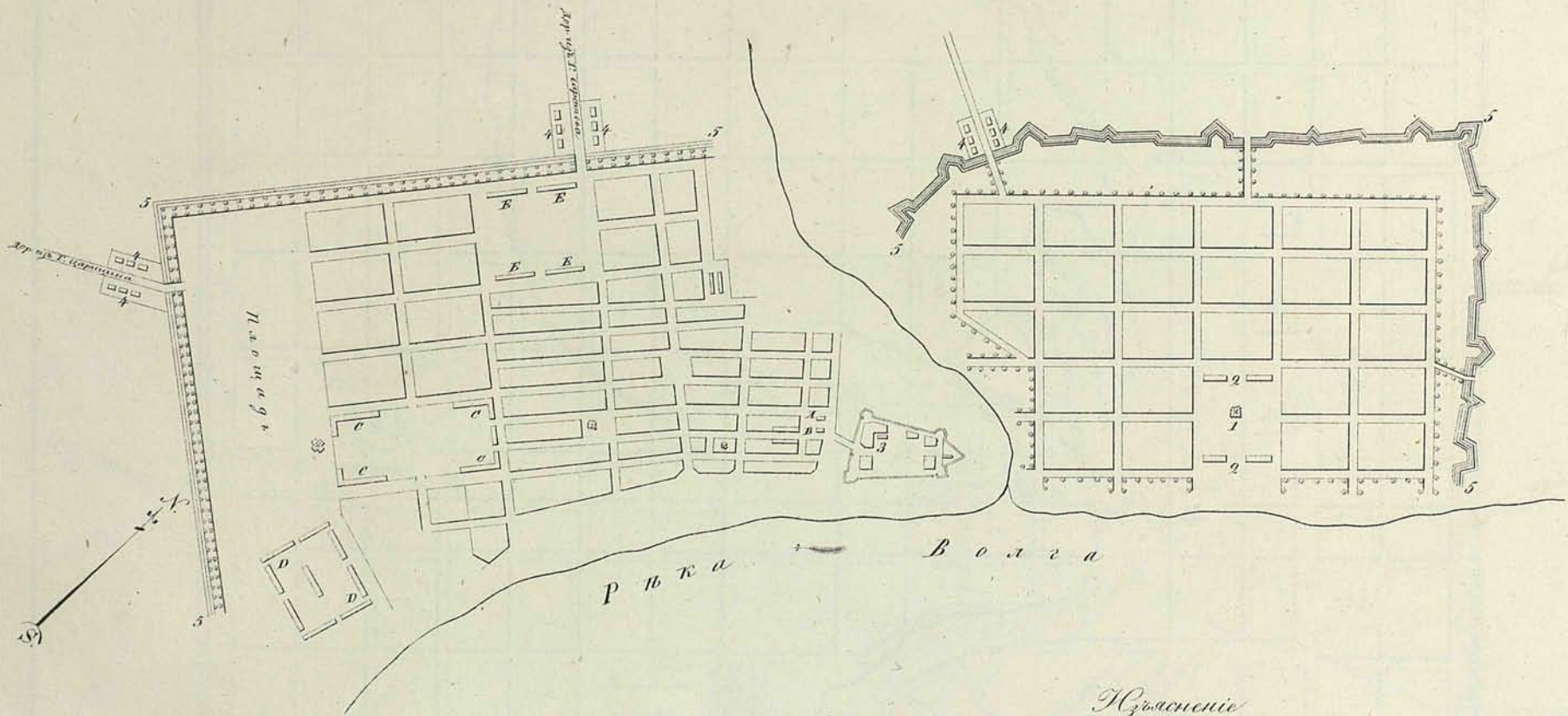
**Объясненіе:**  
Состоящее планъ отнесеніе - каменное покрыто тѣло - каменнымъ, оереванное французскою краскою, -  
подъ знакомъ \* церковь. А. Соборная церковь, В. Кожевенные заводы, С. Плавильня.

Вновь прожектировано:  
Кварталы покрыты свѣтло-каменнымъ пѣсокъ каменнымъ, а желтъ краскою подъ оеревавшимъ каменнымъ,  
публичныя и оебительскія дома и прочія отнесенія. 1. Для приходской церкви, 2. Для присутств.  
листвъ, 3. Для торговель лавскъ, 4. Для салынныхъ магазейнскъ, 5. Для Кузницы, 6. Валь и ровъ къ оеграани.  
ченію города. Всего по плану плану дорогъ 482.

На подлинномъ написано собственноручно  
Его Императорскаго Величества рукой:  
Витъ по саму.  
Никатай.  
Февраля 12 дня 1826 года  
въ С. Петербургѣ.

ПЛАНЪ Саратовской Губерніи  
Городу КАМЫШИНУ.

Масштабъ въ Рус. дюймахъ 200 Саженъ.



Объясненіе

Состоитъ изъ строеній: каменное покрытие тѣсно кирпичное, деревянное равно-  
вое красное, подъ дворами; Церкви: А Дука, В Патурия, С Казанскія ризы,  
Д Солнныя магазейны, Е Торговья лавки.

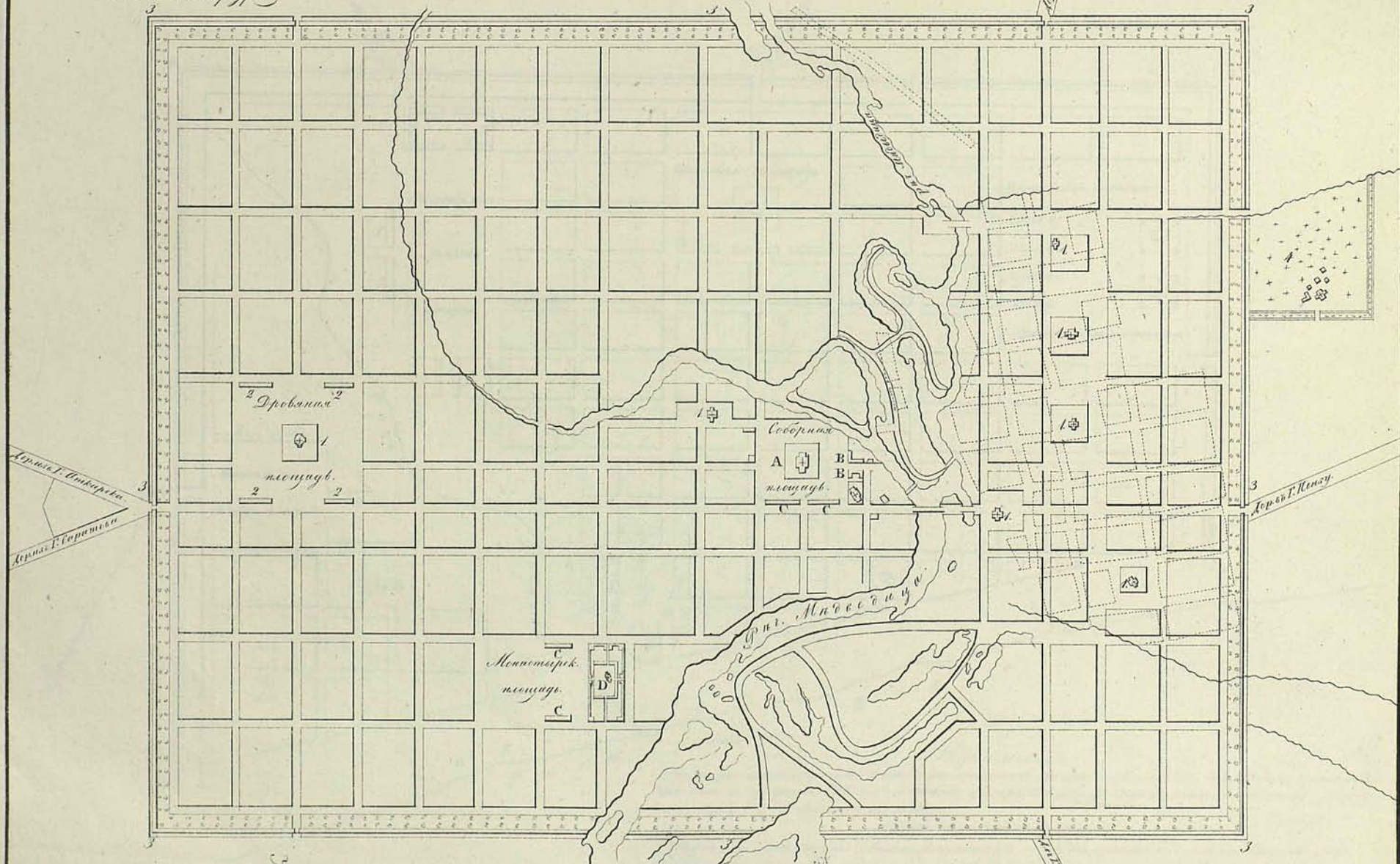
Вновь проектировано:

Кирпичныя покрытия светло кирпичныя подъ каменныя, а желтое красное  
подъ деревянныя казенныя, публичныя и общественыя дома и прочія строенія.  
1 Для Церкви, 2 Для торговья лавокъ, 3 Для присутственныхъ мѣстъ, 4 Для  
кузницъ, 5 Вала и ровъ къ огражденію города.

На подлинномъ написанъ собственноручно  
 Его Императорскаго Величества русскаго  
 Царя по случаю  
 Николая.  
 Января 12 числа 1826 года  
 Въ Санктпетербургѣ

# ПЛАНЪ Саратовской Губерніи ГОРОДУ ПЕТРОВСКУ.

Масштабъ въ линейномъ 150 сажень.



### Исполнение:

Состящие изъ строекъ — каменные покрыты тально-карнишомъ, — деревянные окрашены краскою, — существующія строекъ же покрашены въ архитектурныхъ линияхъ, — подъ знаками  $\oplus$  церкви: А. Соборная церковь, В. Приходск. храма, С. Теревская лавка, D. Монастырь.

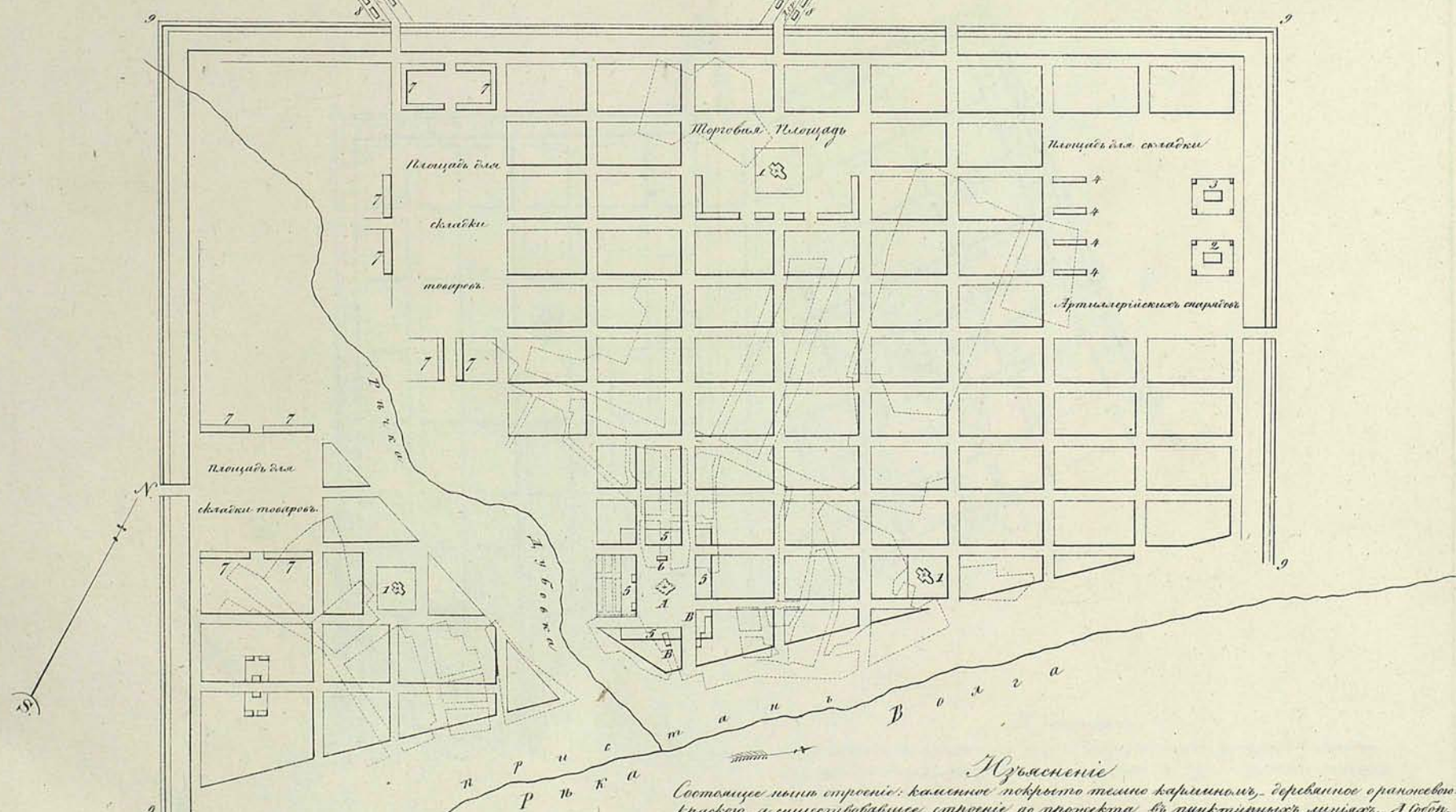
### Осново проектировано:

Кварталы покрыты свѣтло-карнишомъ подъ каменные, а жители краскою подъ деревянные каменные, чубуки и особитательскія дома и прот. строения. 1. Для приходской церкви, 2. Для теревской лавки, 3. Для и рѣкъ къ сара-тинскимъ города, 4. Для кладбища.

На пошленномъ написано собственноручно:  
 Его Императорскаго Величества фрунт:  
 Дмитръ посылу.  
 Александръ.  
 Голя 18 днѣ 1820 года.  
 въ Черкеской Губ.

# ПЛАНЪ Саратовской Губерніи ПОСАДУ ДУБОВКЪ.

Масштабъ въ двѣ дюйма 150 Саженъ.



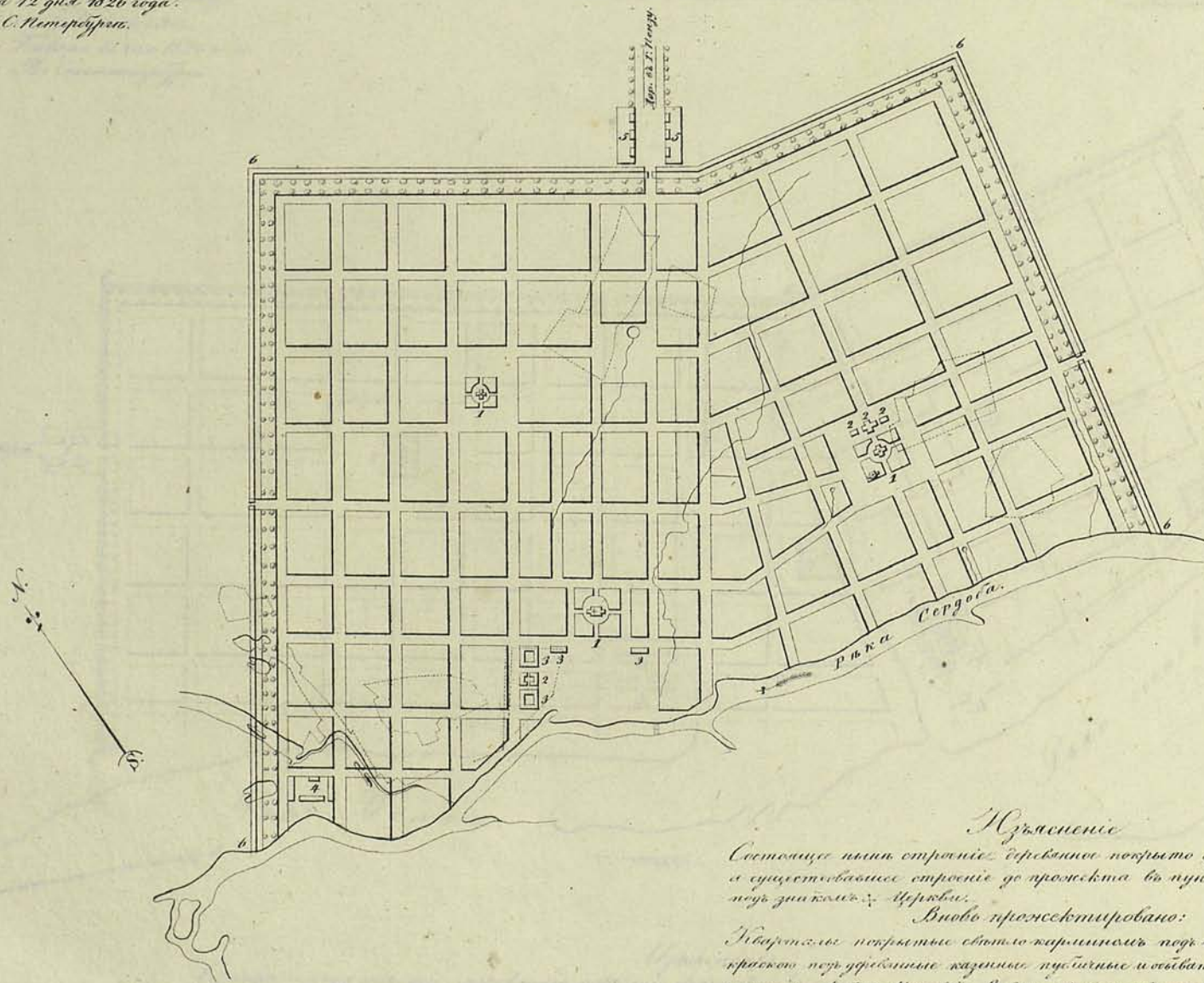
**Объясненіе**  
 Составище нынѣ строеніе: каменное покрыто тѣсно каминомъ, деревянное граненово-красное, а существовавшее строеніе до проекта въ пунктирныхъ линияхъ. А соборная Церковь. В купеческія лавки.  
 Вновь проецировано:  
 Кварталы покрыты свѣтло каминомъ подъ каменныя, а жѣлтое красное подъ деревянные казенныя, публичныя и частныя дома и прогонъ строеній. —  
 1 Для присоединенія Церквей. 2 Для пороховаго погреба. 3 Кладовыя для денежной казны. 4 Для провіантскихъ магазиновъ. 5 Для торговыхъ лавокъ. 6 Для ратуши. 7 Сарай для хранения товаровъ. 8 Для кузницъ. 9 Валъ и ровъ къ ограниченію города. Всего посаду плану дубовкѣ. 207.

207

На пожелание лично собственном  
Его Императорскаго Величества рукою:  
Гитъ по салу.  
Николай.  
Генерла 12 дня 1826 года.  
въ С. Петербургу.

# ПЛАНЪ Саратовской Губернии Городу СЕРДОВСКУ.

Маасштабъ въ Рус. дюймѣхъ 200 Саже.



## Иъясненіе

Состолнце илия строеніе державное покрито французско краскомъ,  
а существовавшее строеніе до прожекта въ пунтирныхъ мѣстахъ,  
подъ двикомъ: Церковь.

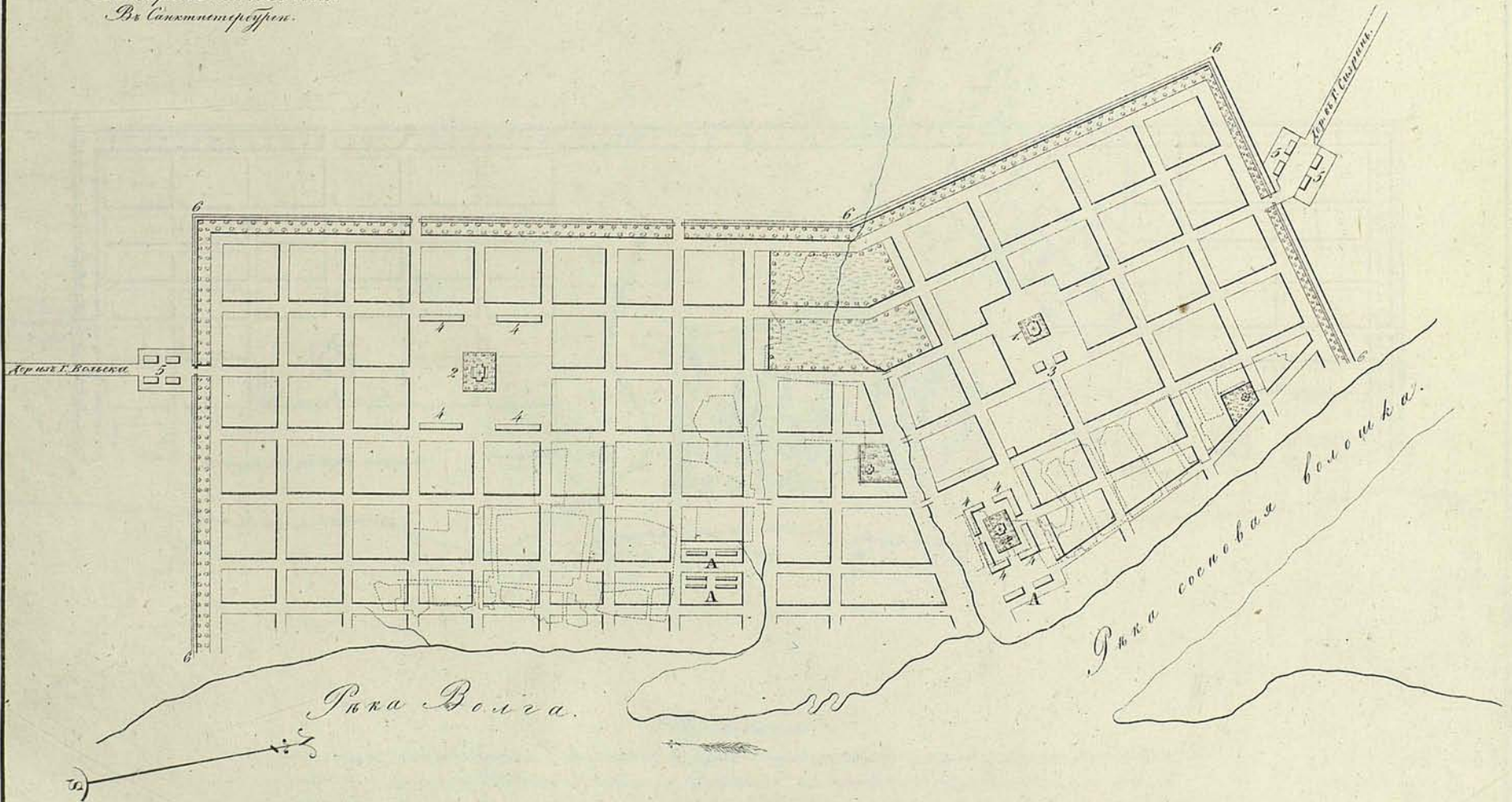
Вновь прожектировано:

Губертале покриты светло-краснымъ подъ камениномъ, а желтомъ  
краскомъ подъ державные казенныя публичныя и совѣтальскіе дома и протія  
строенія. 1 Для Церкви. 2 Для присудебныхъ мѣстъ. 3 Для тор-  
говскихъ мѣстъ. 4 Для магазиновъ. 5 Для кузницъ. 6 Вала и ровъ въ  
огражденіи города.

На подлинном написано собственноручно  
Его Императорского Величества фюрера  
Витъ по сану  
Николай.  
Февраля 12 дня 1826 года.  
Во Санктпетербурге.

ПЛАНЪ Саратовской Губернии  
ГОРОДУ ХВАЛЫНСКУ.

Масштабъ въ Англическихъ 200 сажень.  
Англ. Саженъ

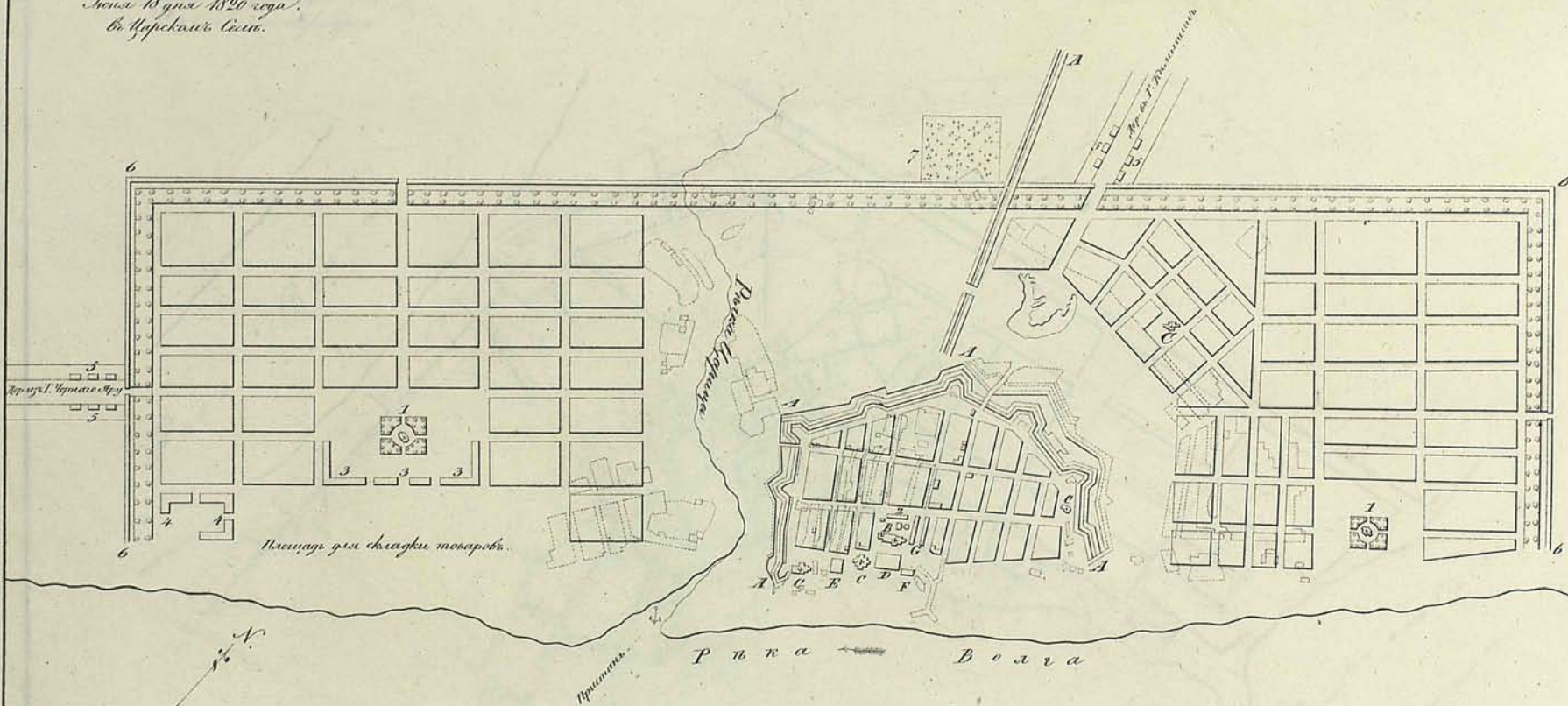


**Объясненіе.**  
Состоящие нынѣ строения — деревянное покрытие окрашено краскою, а существующиисе строения до  
проекта въ пунктирныхъ линияхъ, — подъ знаками \* церкви. А Лѣтніе имазини.  
Всѣ проектированы  
Кварталы покрыты свѣтло-карминныхъ подъ каменныя, а жолтою краскою подъ деревянные камен-  
ныя, Публичныя и Бывшатавскіе дома и прѣдѣл строения. 1. Для Соборной церкви, 2. Для приходской  
церкви, 3. Для Природственинскихъ, 4. Для Терсвскихъ лавокъ, 5. Для кузницъ, 6. Вѣли и ровы  
къ ограниченію города.

На подлинномъ написано собственноручно  
 Его Императорскаго Величества рукою  
 Великаго государя  
 Александра  
 июля 18 дня 1820 года  
 въ Царскомъ Селѣ.

ПЛАНЪ Саратовской Губерніи  
 Городу ЦАРИЦЫНУ.

Масштабъ въ 1 дюймъ 200 сажень.



Объясненіе

Состоящие или строены: каменное покрыто тѣмъ же каменіемъ, деревянное разноцветно-красное, а существовавшие строены до проекта въ пунктирную линию, подъ знаками:  
 + Церкви. А Земляное укрѣпленіе и линия проведенная до рѣки Дона. В Соборная Церковь.  
 С Приходскія Церкви. Д Командантской домъ. Е Воспит. сиротское отдѣленіе. F Торговой  
 Магистратъ. G Торговля лавки.

Вновь проектировано

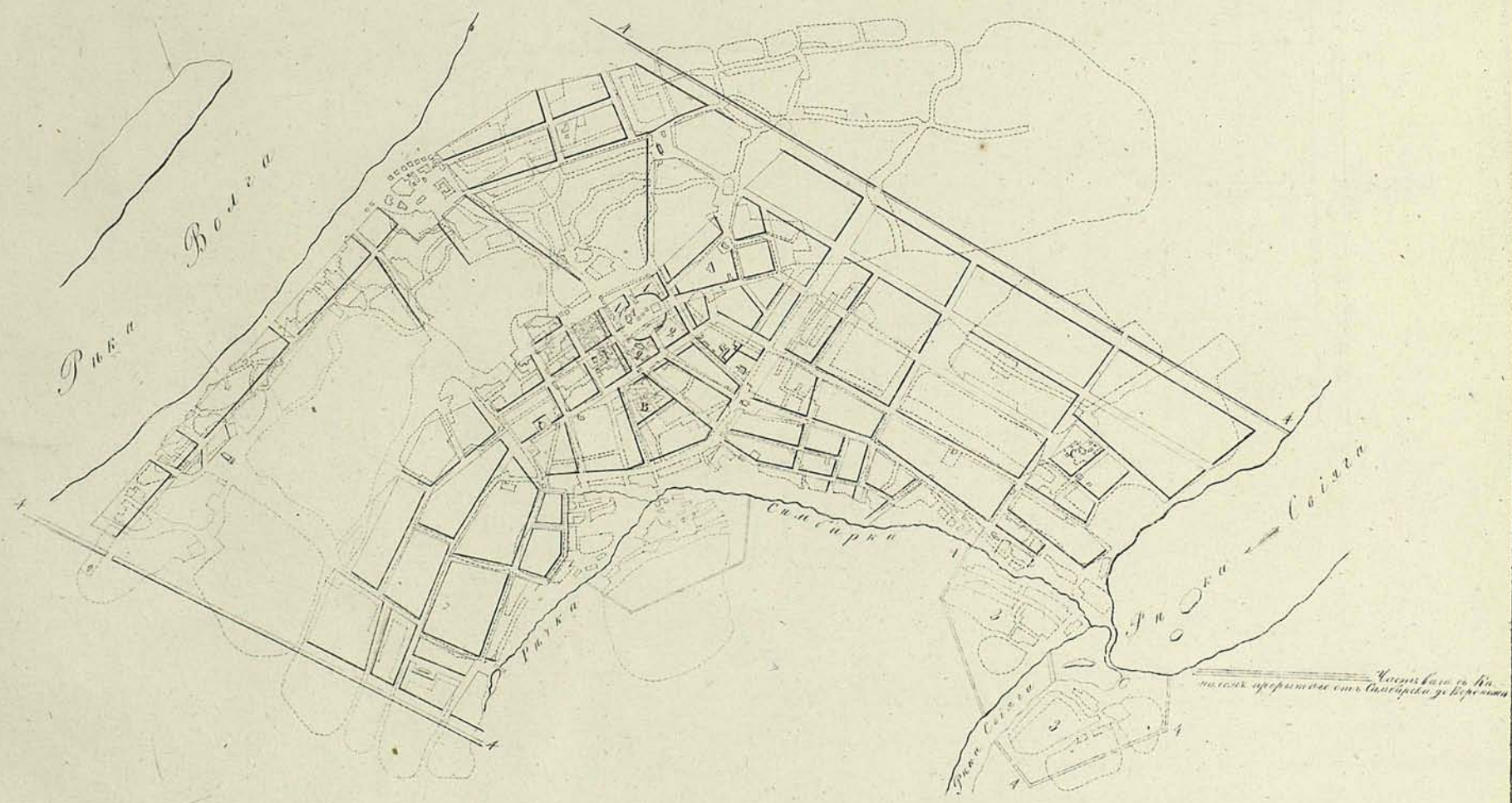
Кварталы покрыты свѣтло каменіемъ подъ каменіемъ, а желто красное подъ деревянны  
 каменные, публичныя и обшественскія дома и протія строения. 1 Для приходскихъ Церквей.  
 2 Для присудственныхъ мѣстъ. 3 Для торговыхъ лавокъ. 4 Сарай для хранения товаровъ.  
 5 Для кузницъ. 6 Валъ и ровъ къ ограниченію города. 7 Для кладбища.

На подлинной рукописи собственноручно  
 Императорского Величества Высочайше  
 повеленным по плану  
 Марта 14 дня 1780 года  
 В Санктпетербурге.

# ПЛАНЪ Туберискаго Города СИМБИРСКУ.

0 50 100 150 200 Саж.

Масштабъ ер. дв. гуденъ 150 шаговъ.



### Объясненіе:

Составленъ планъ строенія - каменное покрыто тесно - кирпичемъ, - деревянное въ пунктирныхъ линияхъ, -  
 подъ знакомъ ☞ церкви. А Соборная церковь Живоначальной Троицы, В Спаской убогой Монастырь, С Па-  
 тровской Мужской Монастырь.

### Снова проектированы:

Кирпичами покрыты тесно - кирпичемъ подъ каменное, а жолтой краской подъ деревянное каменные  
 Пудинные и Сибиряцкіе дома и пріеми строенія. 1. Для казенныхъ строеній, 2. Для сибиряцко-  
 скихъ домовъ съ лавками, 3. Для свободнъ папачинныхъ солдатъ, 4. Валь и ровы въ оградителнй городъ.

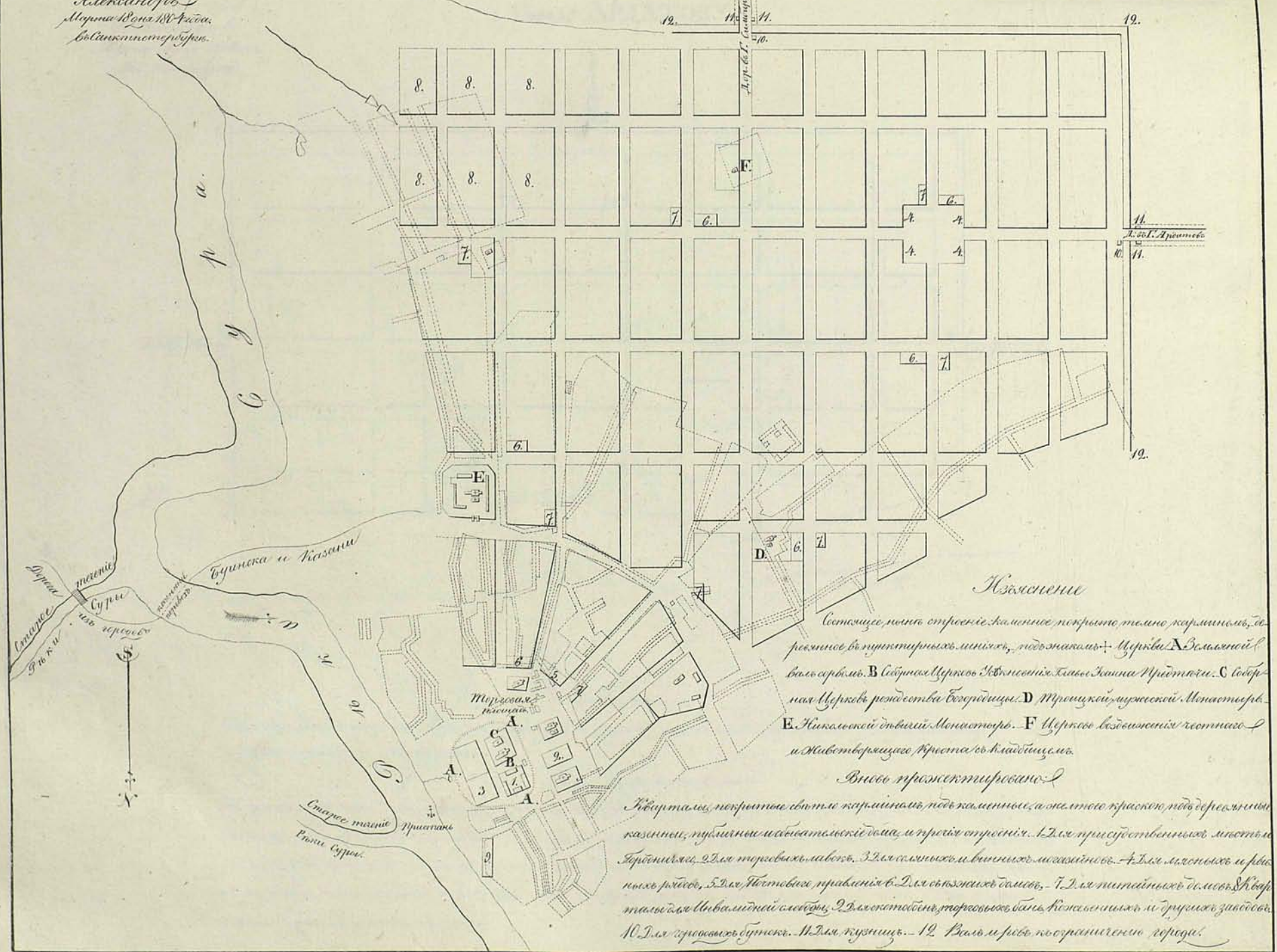
206



Напоказанное написано собственноручно  
Ее Императорского Высочества рукою:  
Генерал-полковника  
Александра  
Муромова  
Воеводу  
Великого князя  
Владимиром

# ПЛАНЪ Симбирской Губерніи ГОРОДУ АЛАТЪБИЮ

0 50 100 150 200 Саженъ  
Максимально въ Алаб. 150 Саженъ



## Изъясненіе

Восточная часть строения каменное покрытие, т.е. карнизы, об-  
решены въ штукатурныхъ линияхъ, подъ знаками: Муромовъ А. Великий в.  
В. Соборная Муромовъ И. Великий. Главн. Замки Муромовъ. С. Собор-  
ная Муромовъ резиденція Богородицы. Д. Троицкой, мужской. Монастырь.  
Е. Николаевской девичья Монастырь. F. Муромовъ безъименный резиденція  
и Животворящее Крестъ въ кладбище и.

## Виды проектированы

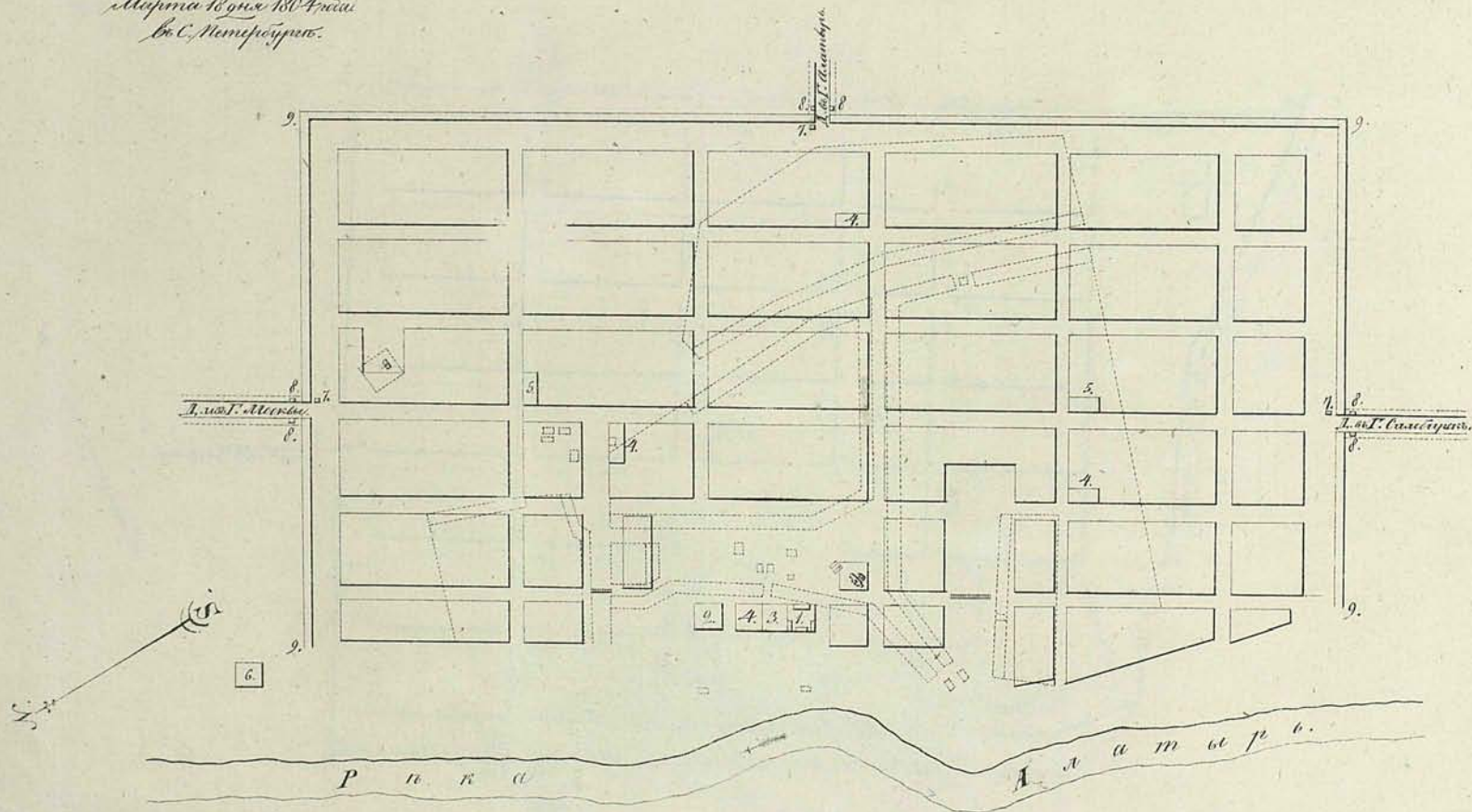
Четверть, покрытые въ т.е. карнизы, подъ каменномъ, а также красномъ, подъ деревомъ и  
казинны, публичныя и частныя дома, и прочія строения. 1. Для присутственныхъ местъ и  
Архивнаго. 2. Для торговыхъ, швейцарскихъ, 3. Для каменныхъ и вышнихъ магазиновъ. 4. Для мясныхъ и рыб-  
ныхъ рынковъ, 5. Для Печенбыхъ, правленія в. 6. Для общественныхъ домовъ. 7. Для купеческой об. и др. Ч. 8. Для  
тамыжн. и вивальдн. свободн. 9. Для окотобн. торговыхъ, бальн. жилищныхъ и дружижн. заводовъ.  
10. Для церковныхъ построекъ. 11. Для кузницъ. 12. Для и рыбн. пограничн. верста.

На подлинном написано собственноручно  
Сво Императорского Величества рукой:

Былъ по плану  
Александръ I  
Мурта 18 дня 1804 года  
в С. Петербургѣ.

# ПЛАНЪ Симбирской Губерніи ГОРОДУ АРДАТОВУ.

0 50 100 150 200 саженъ  
Масштабъ въ Арх. дѣлѣхъ 180 Саженъ



## Объясненіе

Состоятъ изъ пяти строеній: каменное, покрытое талью карминнаго, деревянное вънутреннихъ линий, поѣздакъ и Церковь.

## Въсѣ проектировано:

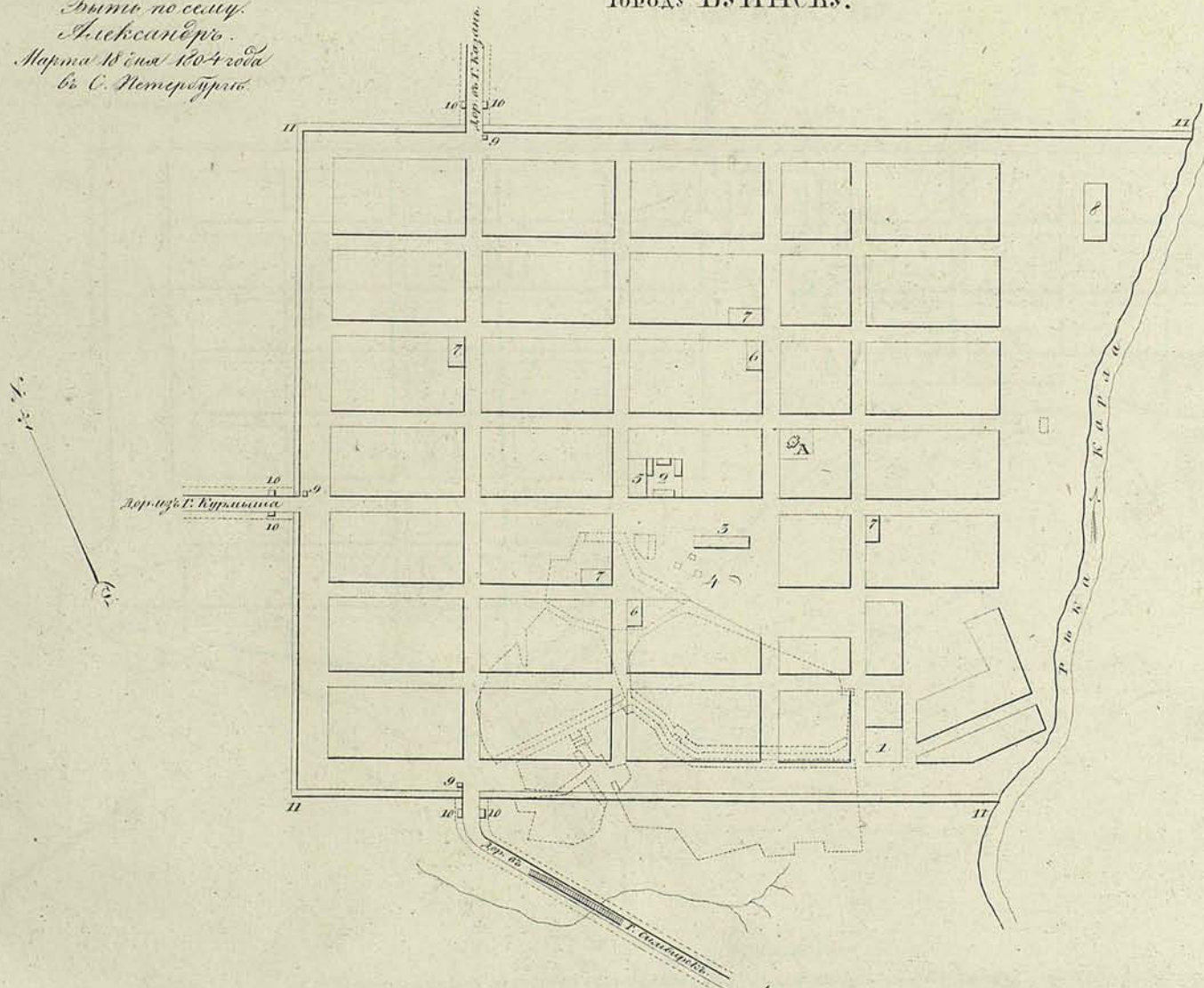
Кварталы, покрытые съ талью карминнаго подъ каменныя, ажалтосу краскою подъ серебряныя, каменные, публичные и въвѣстальскія дома и протія строенія. 1 Для присутственныхъ мѣстъ, 2 Для саляныхъ и винныхъ магазиновъ, 3 Для почтоваго правленія, 4 Для купеческихъ домовъ, 5 Для сызженскъ домовъ, 6 Для свѣтобѣны, торговой бани, Козельныхъ и другихъ заводовъ, 7 Для горожанскъ бунтовъ, 8 Для кузницъ, 9 Въаль и рѣвъ къ огражденію города.

На повеленіи и по писанію собственному  
Его Императорскаго Величества рукою:  
Вити по плану  
Александра  
Марта 10 сего 1804 года  
въ С. Петербургѣ.

# ПЛАНЪ Сибирской Губерніи

## ГОРОДУ БУНДСБУ.

Масштабъ въ Арш. Линіяхъ 150 Саженъ.



### Изъясненіе

Состоятся дома строеніе: каменное покрыто тѣлою кафельною, деревянное въ пунктирныхъ линіяхъ поъ знакамъ.  
\* Церкви. Δ Мерквы. Животнаго скота.

### Вновь проектировано?

Квартиры, покрытыя свѣтло кафельною поъ каменнымъ, а желтою краскою поъ деревяннымъ каменнымъ, публичныя и общаго употребленія. 1 Для Церкви. 2 Для присутственныхъ мѣстъ и Городникова. 3 Для саловыхъ пиваровъ. 4 Торговая площадь. 5 Для почтоваго правленія. 6 Для съ паженой депо. 7 Для питейныхъ домовъ. 8 Для торговой бани, Охотобани, кожевенныхъ и другихъ заводовъ. 9 Для городскихъ буржуй. 10 Для Кузницы. 11 Вѣдъ и ровъ къ ограниченію города.

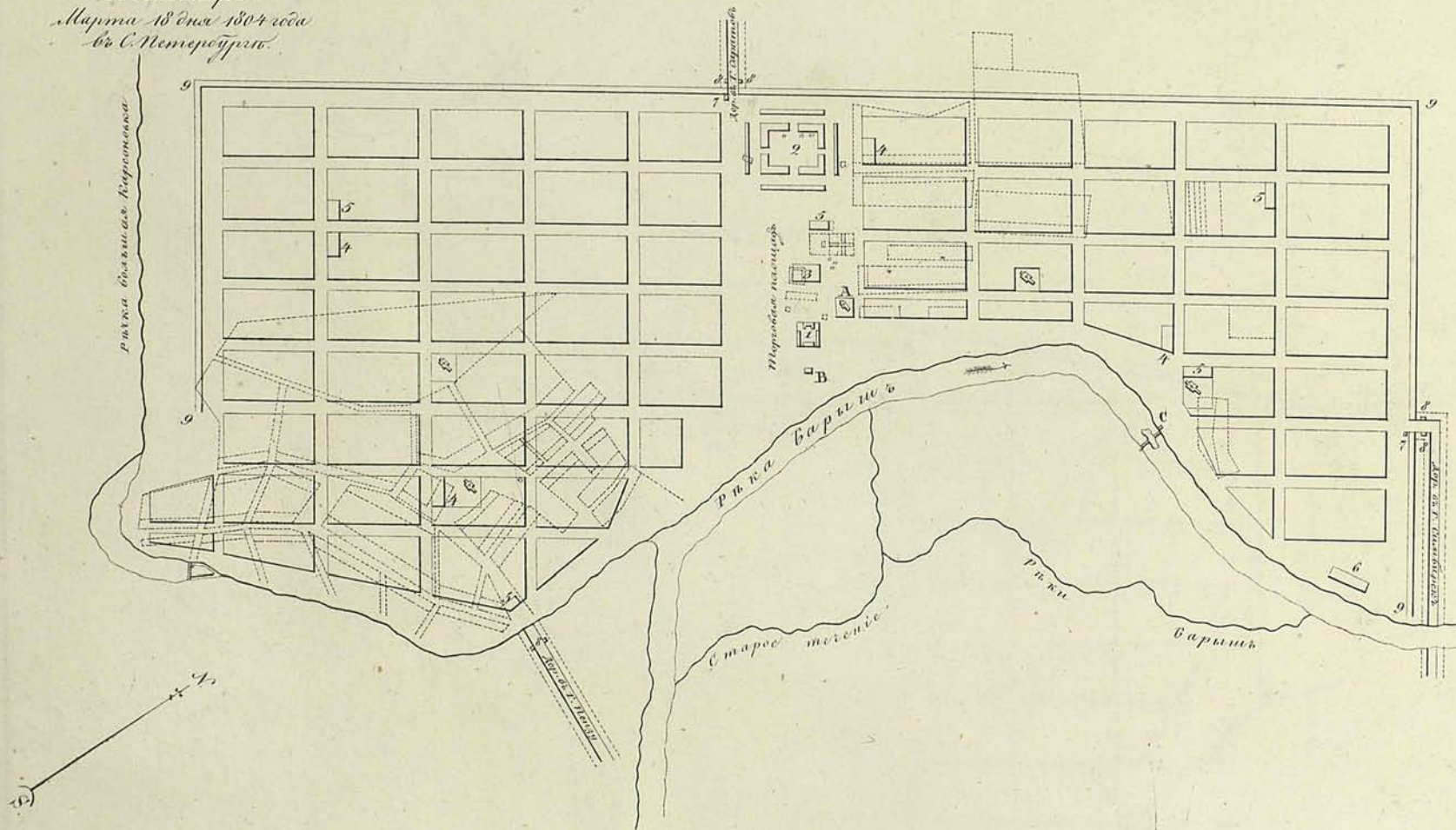
На подлинномъ написано собственною  
Его Императорскаго Величества рукою:

Вотъ по сему.  
Александръ.

Марта 18 дня 1804 года  
въ С. Петербургѣ.

# ПЛАНЪ Сибирской Губерніи ГОРОДУ БАРСУНУ.

Масштабъ въ Рус. мѣрѣхъ 200 Саженъ.



## Объясненіе

Состоитъ планъ строеній: каменное покрытое тесно жарминомъ, деревянное въ пунктирныхъ линияхъ, подъ знаками \* Церкви. А Соборная Церковь возвышенія крестнаго крестомъ Троицкая. В Духовное правленіе: С Мукомольная мельница.

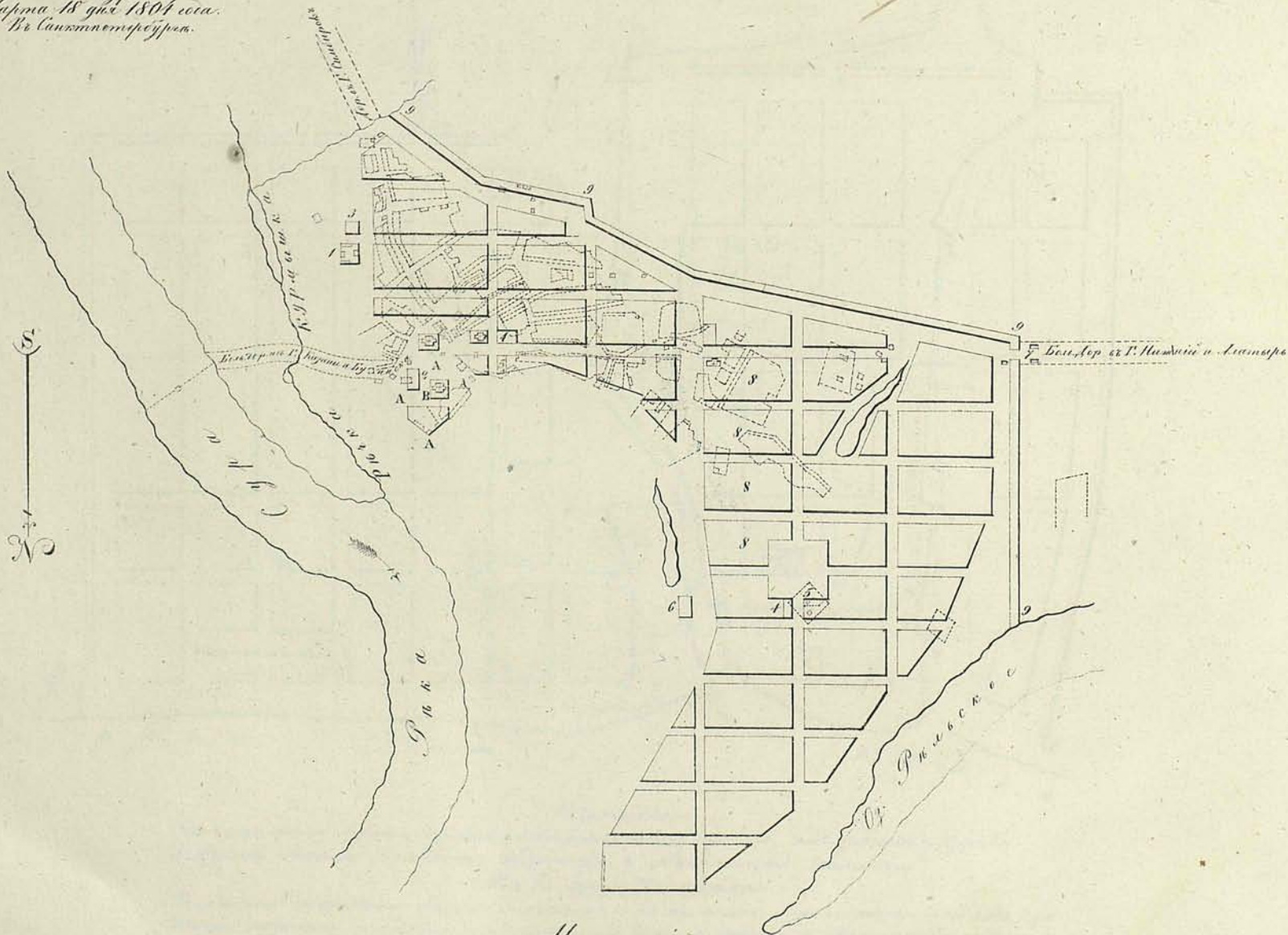
Вновь проектируемые:

Квартали, покрытые въ тѣхъ жарминомъ подъ каменными, и желтою краскою подъ деревянными каменными, публичныя и обывательскія дома и прочія строенія. 1 Для присутственныхъ мѣстъ и Архивнаго. 2 Для восточнаго берега и вокругъ оная торгового лавки. 3 Для сельскихъ и винныхъ магазиновъ. 4 Для съезжихъ садовъ. 5 Для питейныхъ садовъ. 6 Для скотобойни и торговыхъ бань. 7 Для городскихъ бунтовъ. 8 Для кузницъ. 9 Валъ и ровъ къ ограниченію города.

На подлинный написан составлен  
Его Императорского Величества Высочайше  
Велено по плану  
Александръ.  
Марта 18 дня 1804 года.  
Въ Санктпетербургѣ.

# Планъ Сибирской Губерніи Городу Курмышу.

0 50 100 150 200  
А. С. Шубинъ  
Масштабъ въ Анг. дюймахъ 200 сажень.



## Изъясненіе.

Состоящее нынѣ строеніе — Каменное покрыто тѣсно-карнизами, — укрѣвлено въ пунктирныхъ линияхъ, — подъ знаками ✠ церкви.  
А. Старинная земляная Крѣпость, В. Соборная церковь — укреплена просвѣтлыми въсерединѣ.

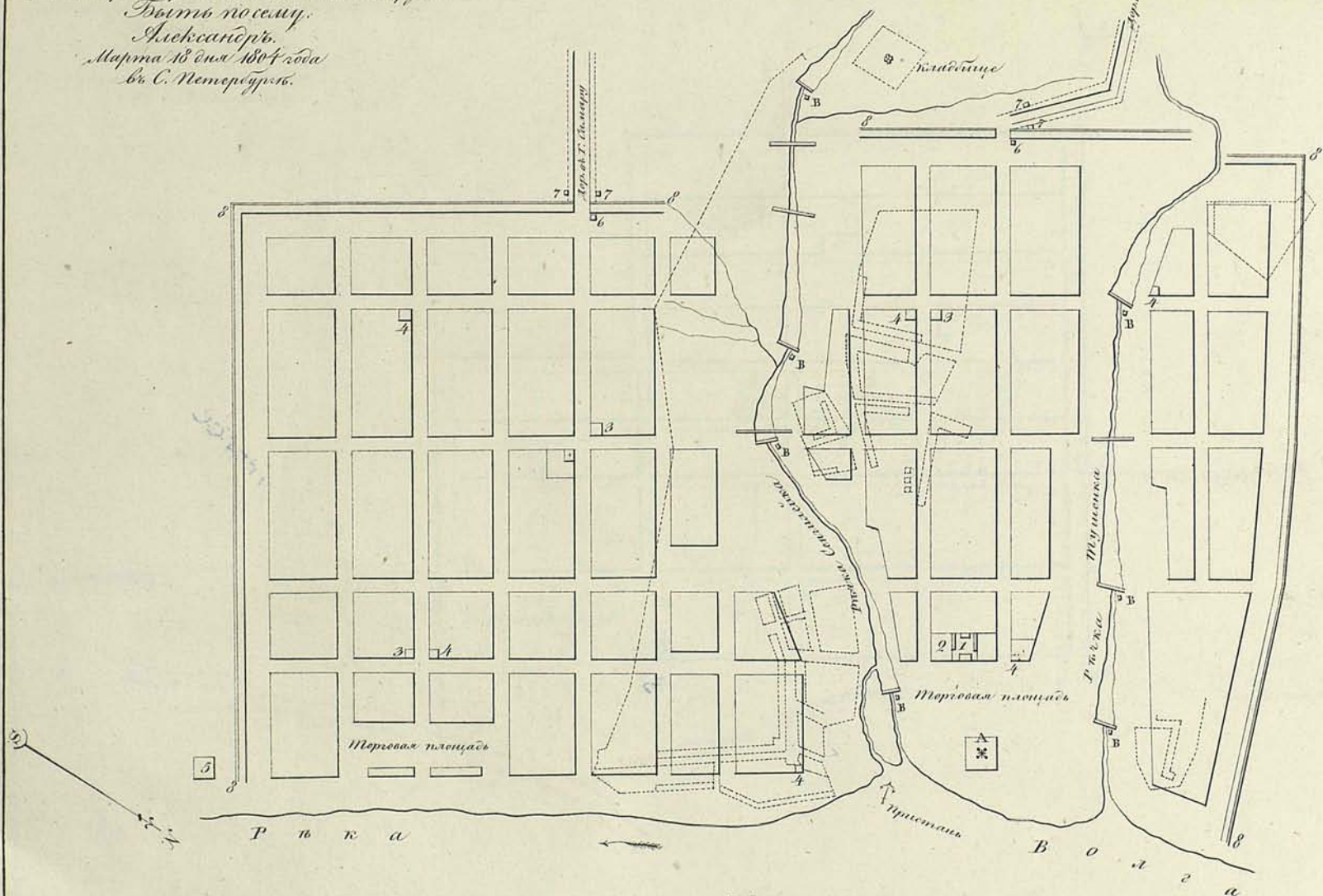
Всѣхъ прилежательствовано:

Киритамъ покрыты свѣтло-карнизы подъ каменіемъ, а житою краскою подъ укреплениемъ Карнизы, Публичныя и Войсковыя дома и протчъ строенія.  
1. Для прикур., 2. Для складианія и выноса аммуниціи, 3. Для потѣшного правленія, 4. Для квартирныхъ служителей, 5. Для питательныхъ давалъ,  
6. Для торговлей бала, 7. Для Курниязъ, 8. Для Шивалиндий Сосоди, 9. Видъ и река къ сѣверной части города.

ПЛАНЪ Сибирской Губернии  
Города СЕНГИЛЕЮ.

На подлинномъ написано собственное  
Его Императорскаго Величества рукою  
Въ томъ поселену  
Александръ.  
Марта 10 дня 1804 года  
въ С. Петербургѣ.

Масштабъ въ двѣ милины 150 тозовъ.



Изъясненіе

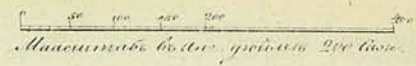
Состоитъ изъ новыхъ строеній: деревянныхъ въ пунктирныхъ линияхъ, подъ знаками \* Меркви  
 \* Мерквы Мокрова Пресвятыхъ Богородицы. В Мужкоиспывныя мѣшеницы.

Виды проектированы:

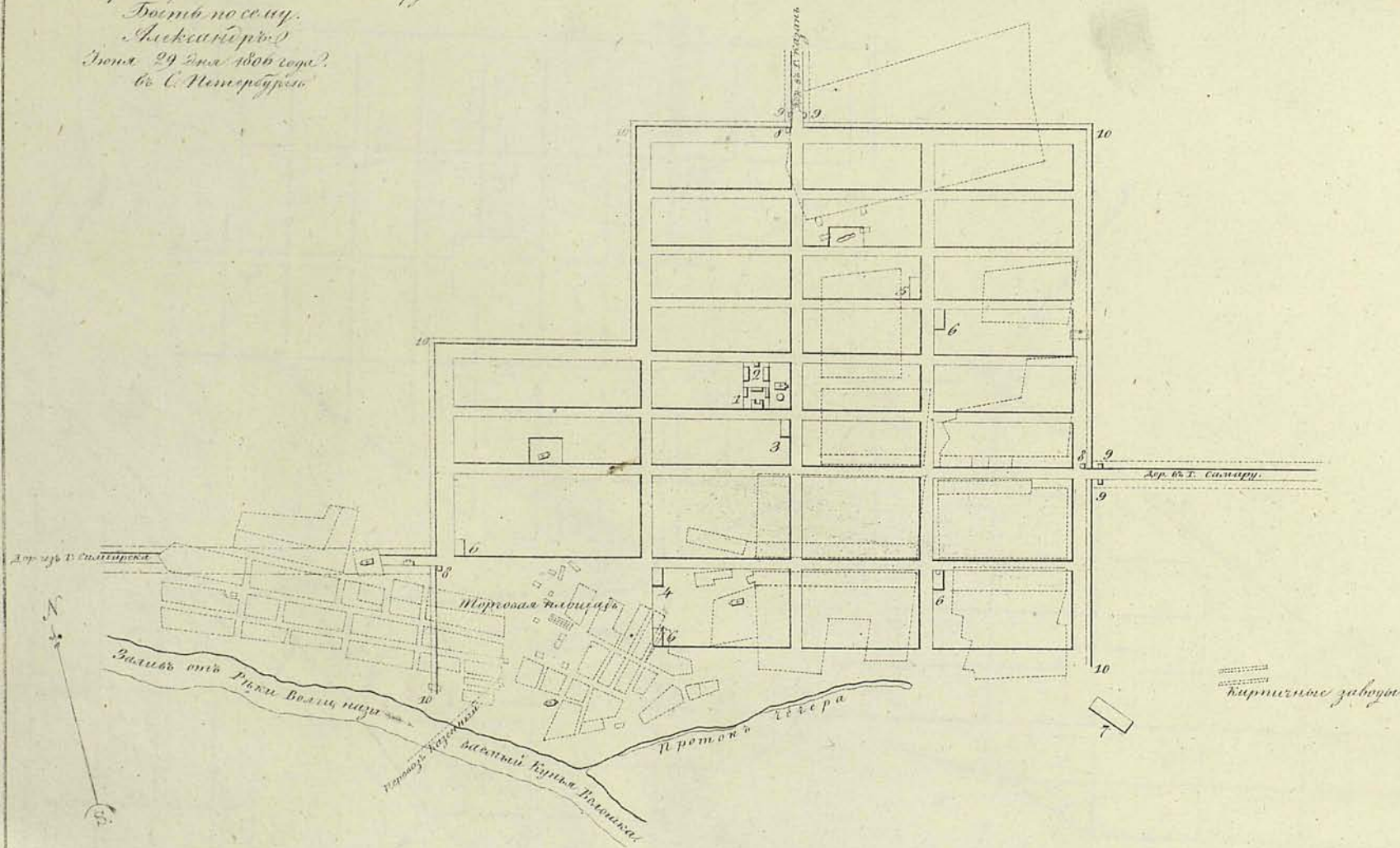
Кварталы, покрытые свѣтлыми паршинами подъ каменное, а желтого краснаго подъ дере-  
 вяныя казиныя, публичныя и общественныя дома и прогнѣ. 1 Для присутственныхъ  
 местъ и городского. 2 Для почтоваго правленія. 3 Для възвншихъ домовъ. 4 Для ми-  
 теинскихъ домовъ. 5 Для скотобойни, торговой бани, кожевенныхъ и дружихъ заведовъ.  
 6 Для арсенальныхъ бутаковъ. 7 Для кузницъ. 8 Валъ и ровъ къ ограниченію города.

# ПЛАНЪ Сибирской Губернии

## Городу СТАВРОПОЛЮ.



На подлинномъ написано собственноручно  
Его Императорскаго Величества  
Великого Князя Александра  
Иосифовича  
29 числа 1806 года  
въ С. Петербургѣ



### Изъясненіе

Составлено по нынѣ строенію: каменное покрывто тѣлою камилинами, сѣребряное въ пунктирныхъ  
линіяхъ, по въ знакахъ \* Церкви.

### Вновь проектировано:

Кирпичные покрывто свѣтло камилинами по въ каменное, а желтое краскою по въ деревяннымъ  
казанное, публичное и соборнаго каменное тѣло и по въ строениямъ. 1 Для присутственнаго тѣла.  
2 Для каменнаго и каменнаго магазина. 3 Для почтоваго правленія. 4 Для городского Магистратуры.  
5 Для соборнаго тѣла. 6 Для питейнаго тѣла. 7 Для кофесвеннаго заводу и свѣта  
свѣта. 8 Для городского тѣла. 9 Для каменнаго. 10 Тѣло и ровъ къ огражденію города.

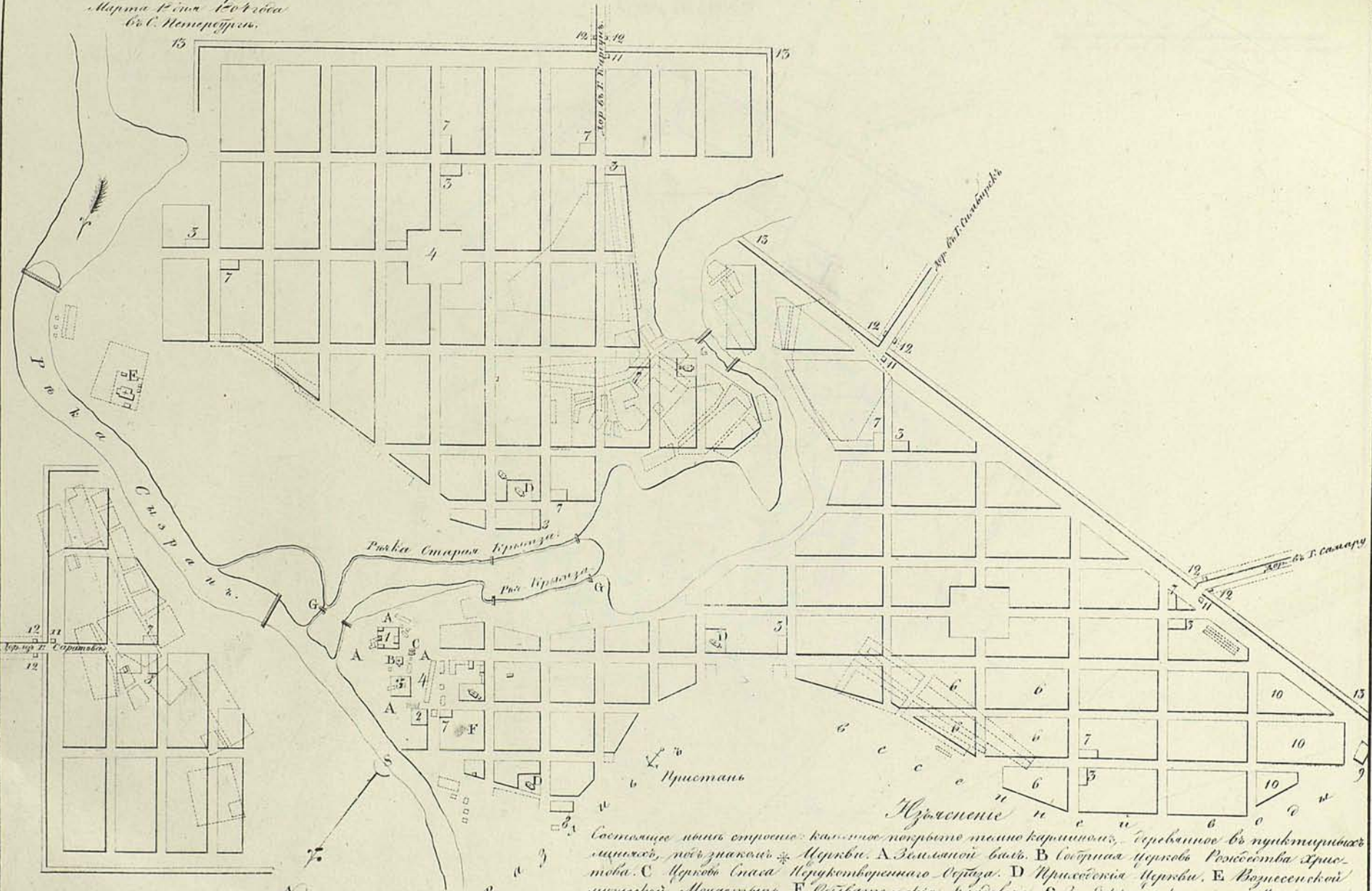
1010

На основании плана, составленного  
Его Императорского Величества архитектором

ПЛАНЪ Сибирской Губернии  
ГОРОДУ СЫЗРАНЬ.

Масштабъ в 1 вер. равный 200 сажен.

Въ томъ числѣ  
Архитекторъ  
Мартинъ Килинъ Коллежъ  
въ С. Петербургѣ.



Составилъ планъ строения: каменное покрывало таше каменный, сараянное въ пунктирныхъ  
линияхъ, подъ знакомъ \* Мерквн. А Заимочная баша. В Воскресная Мерквнъ Ресѣбства Зрн-  
цова. С Церковь Св. Спаса Меркуторскаго Свѣта. D Приходская Мерквнъ. E Вознесенской  
муринской Монастырь. F Сибирскихъ Кладовыхъ. G Сиротскихъ муринскихъ Мнѣшницъ.  
Видъ проектированъ.

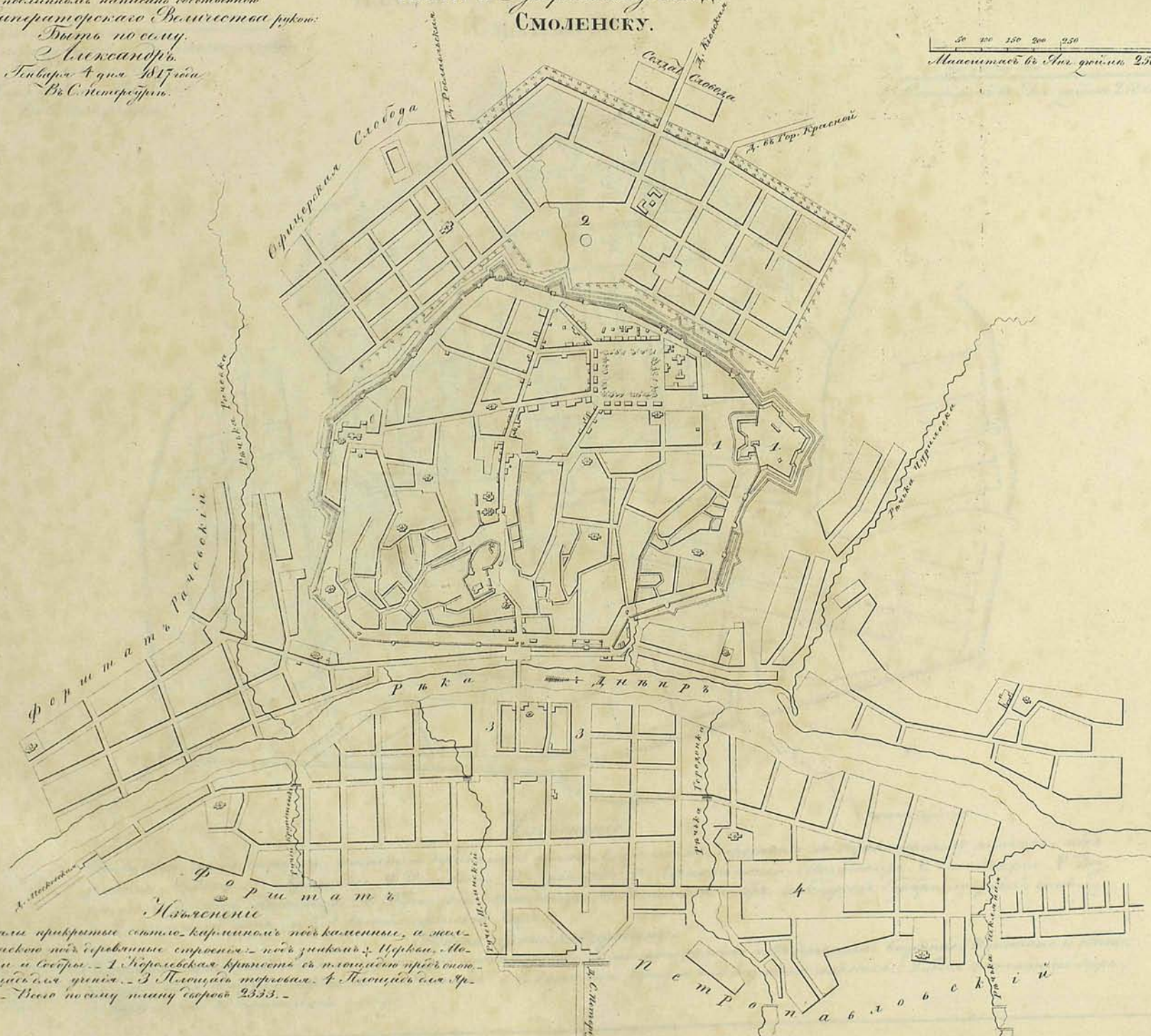
Кварталы покрывае шито каменное подъ каменны, а шилое красное подъ сараянные казенны,  
муринныя и совѣтательскія сады и протія строения. 1 Для пришедреннаго мѣста и Торговцаго.  
2 Для Морского прихода. 3 Для сѣверныхъ садовъ. 4 Морская площадь. 5 Для сѣверныхъ  
двѣрковъ. 6 Кварталъ для Ивашкиной слободы. 7 Для мѣстныхъ садовъ. 8 Для Мясныхъ и  
рыбныхъ работъ и Световитны. 9 Для торговой сады. 10 Для коневодныхъ, Мясныхъ и Фрукто-  
забавъ. 11 Для сѣверныхъ садовъ. 12 Для Кузницъ. 13 Вѣсь и ровъ къ означенною изюма



На подлинномъ написано собственноручно  
Его Императорскаго Величества рукою:  
Въсѣ по плану  
Александръ  
Губернаторъ 4 мая 1817 года  
Въ С. Петербургѣ.

ПЛАНЪ Губернскаго Города  
СМОЛЕНСКУ.

50 100 150 200 250  
Масштабъ въ Рус. верстахъ 250 (линей.)

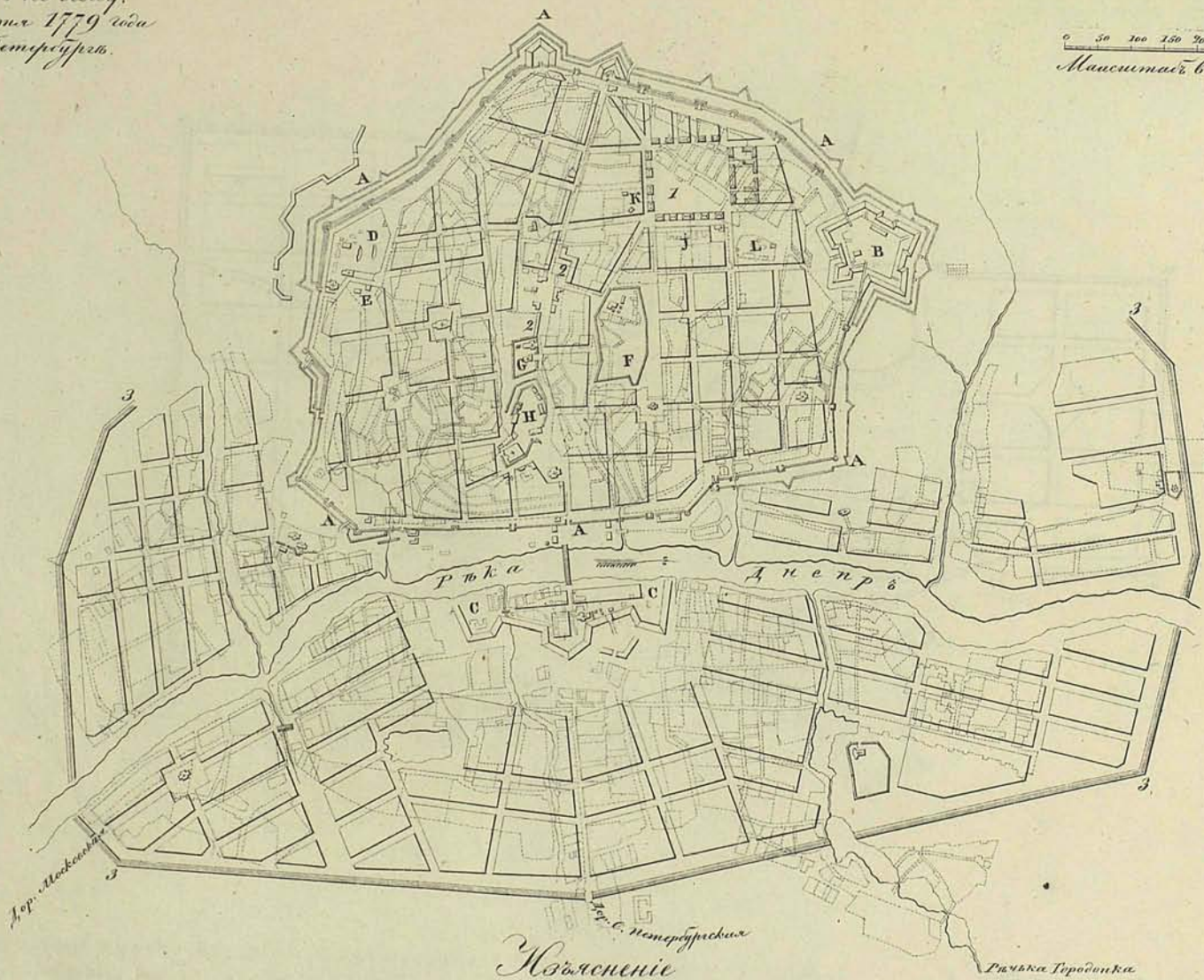


Церкви покрыты свѣтло-каменныя, и мѣсто красное подъ свѣтлыми строениями: подъ знаменъ, Церкви, Монастыри и соборы. — 1 Королевская крепость съ тѣмъ же предѣломъ. — 2 Площадь для гулянья. — 3 Площадь торговая. 4 Площадь для Артиллерии. — Всего по плану числу строений 2333.

На подлинномъ написано собственноручно  
Ея Императорскаго Величества руками:  
Быть по сему.  
Ноября 16 дня 1779 года  
Во С. Петербурге.

ПЛАНЪ Губернскаго Города  
СМОЛЕНСКУ.

0 50 100 150 200 250 300 Сажень  
Масштабъ въ Ар. сажень 250 Саженъ.



Изъясненіе

Состоитъ изъ строеній каменныхъ покрытыхъ тѣло каменнымъ, деревянные въ пунктирныхъ линияхъ, подъ  
знакомъ: Церковь. А Крѣпость. В Цитадель. С Крѣпость. Д Архангельской Монастырь. Е Семинарія. Ф Воз-  
несенской двои Монастырь. Г Троицкой Монастырь. H Успенской Соборъ. I Генераль Губернаторской домъ.  
K Княжеской домъ. и L Артиллерійской дворъ.

Вновь прожектировано

Кварталы покрытые тѣло каменнымъ, а желтого краскою подъ деревянные казенные, Публичныя и обща-  
тѣлескія здания и прогнъ строенія. 1 Площади и въ кругъ оной корпуса для казеннаго строенія. 2 Для востиннаго двора.  
3 Валы и ровы къ ограниченію города.

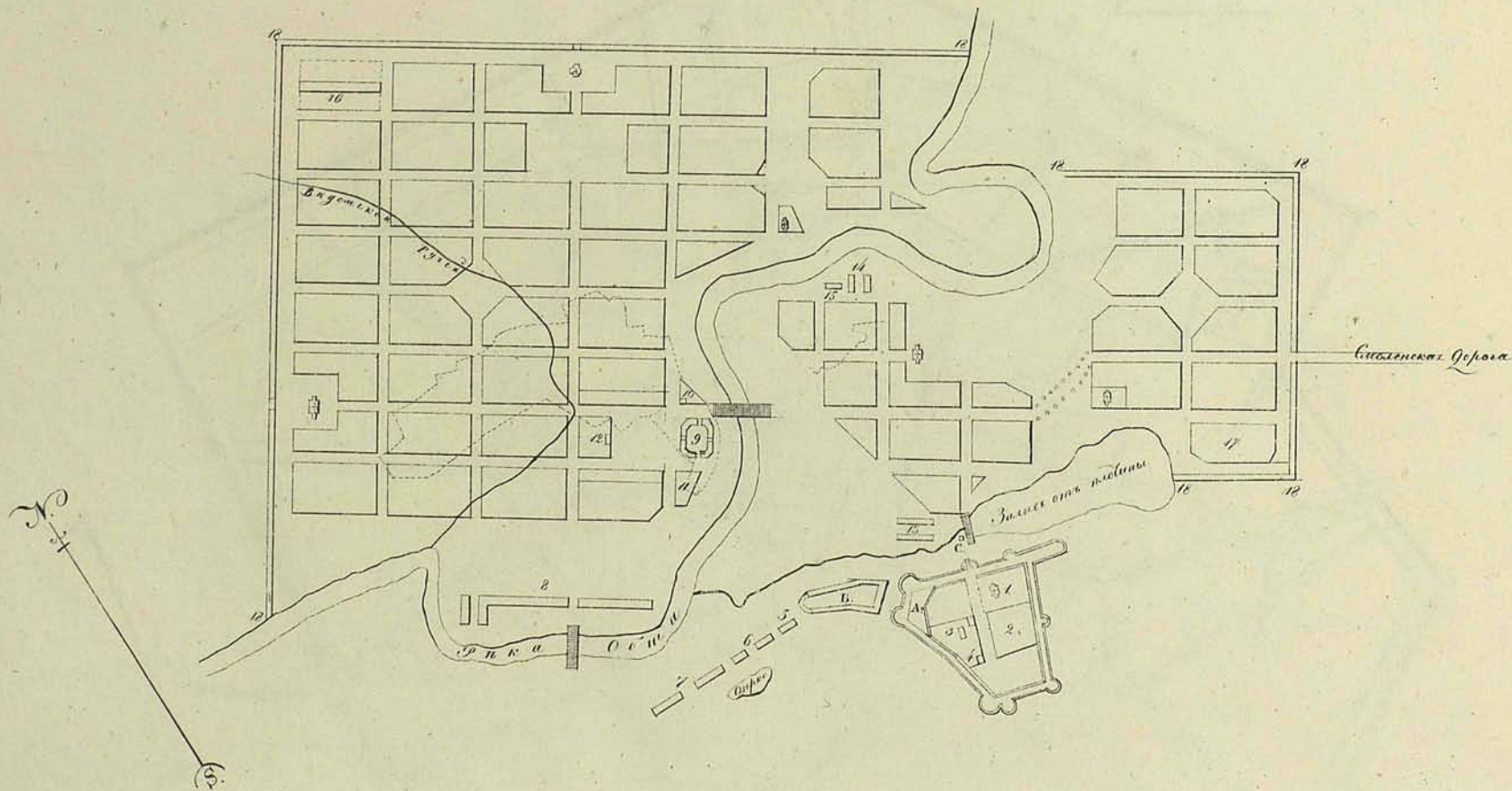
ПЛАНЪ Сибирскаго Намѣстничества

Городу БѢЛОМУ.

На подлинныхъ написано собственноручно  
Ея Императорскаго Высочества рукою:

Быть по сему  
Маія 21 дня 1760 года  
Во Царскомъ Селѣ.

Масштабъ въ Арш. дѣлихъ 150 сажень



Объясненіе.

Состоящее планъ стрѣненіе — Деревянное въ пунктирныхъ линіяхъ, подѣ знаковъ  $\dagger$  церкви. А Крепости В При оной  
Крепости насыпныхъ земляхъ С Мельница съ Котлиномъ Сибирскаго Шляхты Полковника Догановскаго  
Вновь проектировано:

Кварталы покрытыя свѣтло-Кашинскими подѣ каменныя, а жѣсткой краской подѣ деревянныя казенныя Публичныя и Общественныя дома  
и проихъ строеніа 1 Для Соборной церкви 2 Для Священныя и Церковно-служителей 3 Для оныхъ Воеводъ 4 Для Канцеляріи 5 Выше  
къ поставленныя Казенныя вилы 6 Для Солдатовъ амбаровъ 7 Для Провіантскихъ Магазиновъ съ Амбарами для складки разныхъ товаровъ 8 Для Общественнаго  
двора 9 Для Маножи 10 Для Трактира 11 Для Ратуши 12 Для малочисленныхъ лавочекъ 13 Для именныхъ рядовъ 14 Для рыбныхъ рядовъ 15 Для Кузницъ  
и Мѣсте для построенія Пожарнаго двора 16 Вѣкъ и ровъ къ огражденію Города

ПЛАНЪ Свѣдѣнскаго Намѣстничества

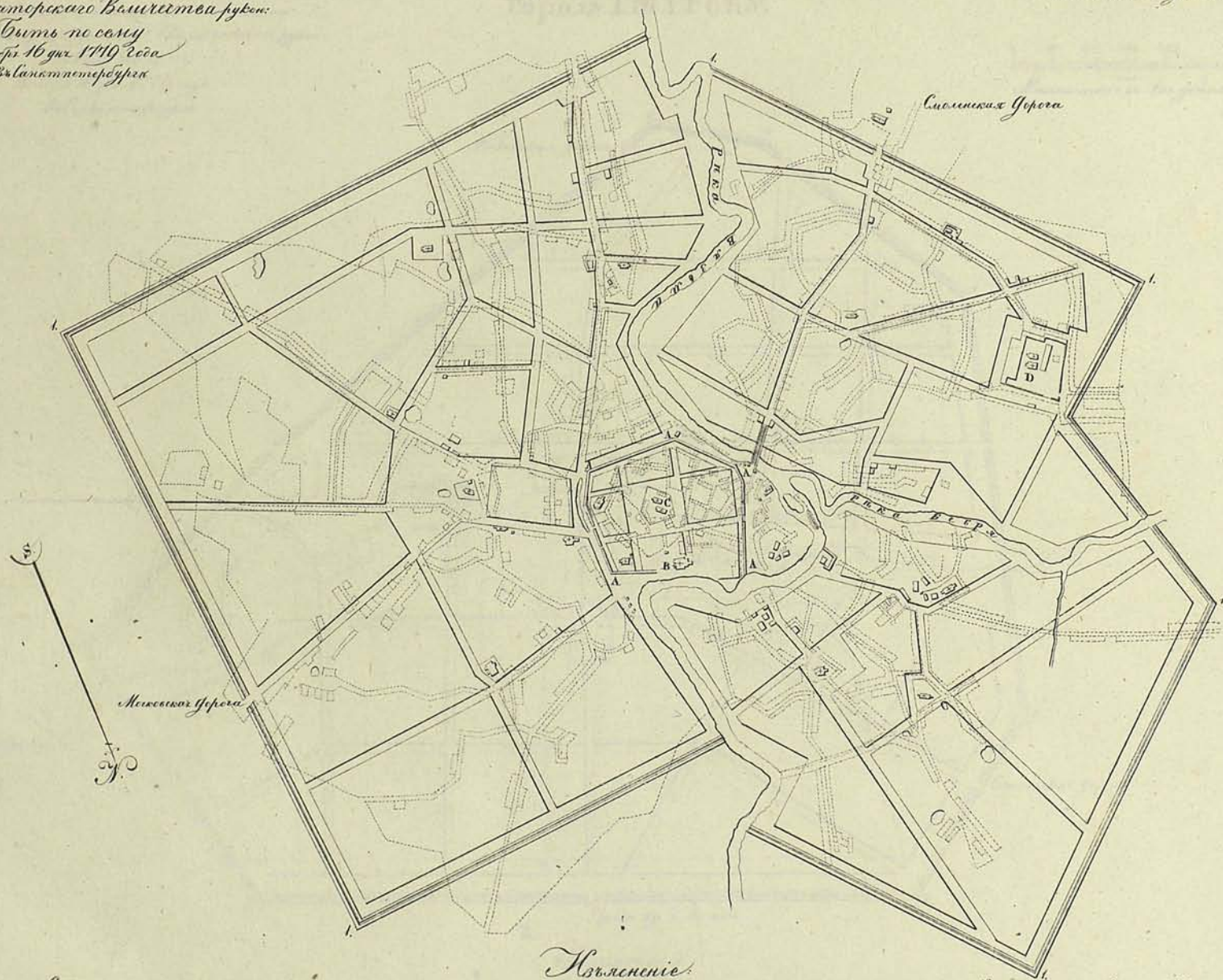
Городу ВЯЗЬМѢ.

На подлинномъ написанъ собственною  
Ея Императорскаго Величества рукою:

Быть по сему  
Ноября 16 дня 1719 года  
Въ Санктпетербургѣ

0 50 100 150 200 400 Саж.

Масштабъ въ двѣ дюйма 200 сажени.



Объясненіе:

Состѣнныя нынѣ строенія - Каменныя покрыты тѣсно - Карнишемъ - Деревяныя же архитектурныя имѣютъ - Подъ знаками ✚ церкви  
А Старой Городевой земляной вѣжъ съ Башнями, съ Которыхъ нынѣ зрѣются горы. В Соборная Церковь. С Главной Монастырь  
Д Предтечскій Монастырь

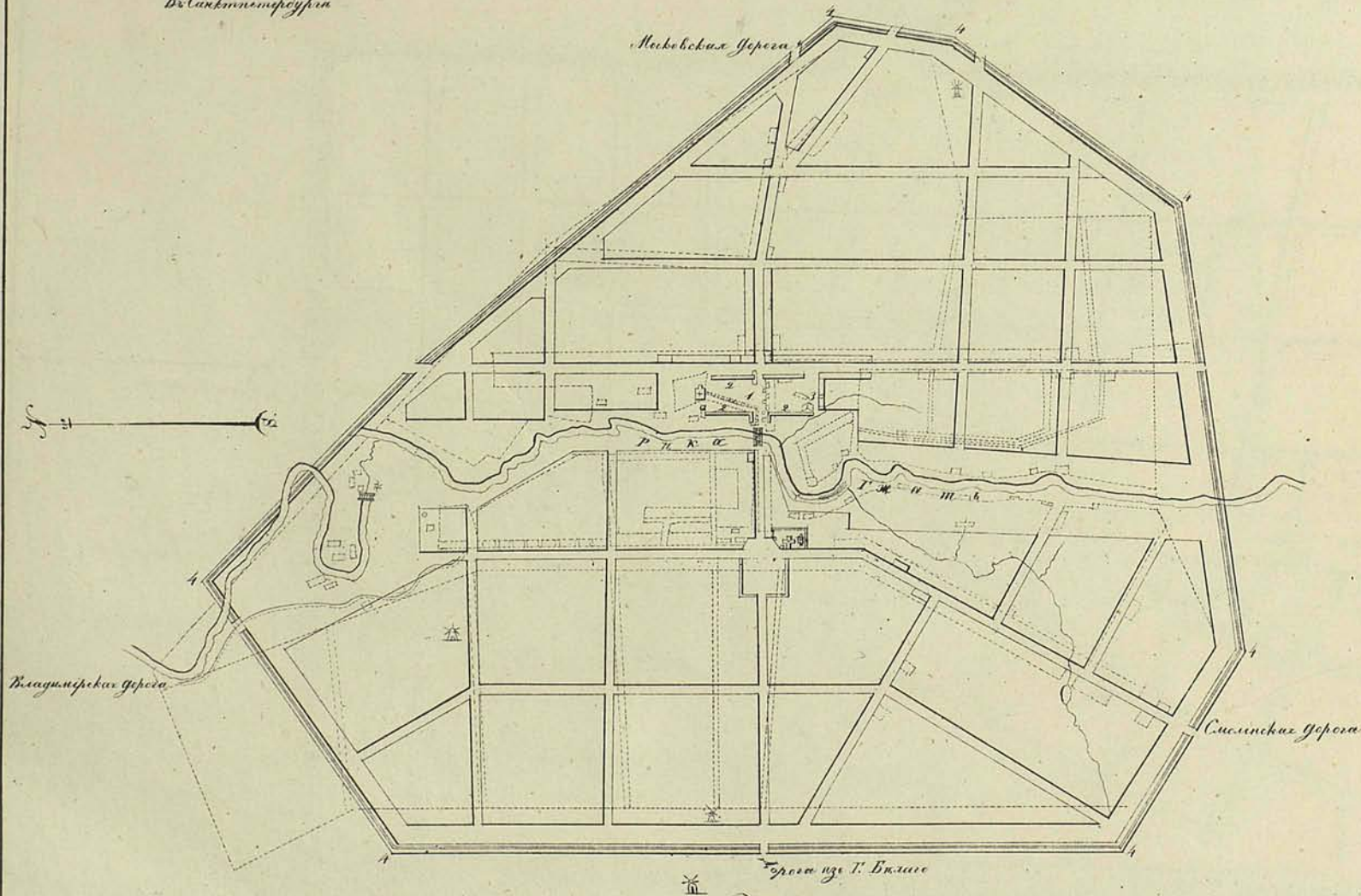
Вновь проектируемыя:

Кварталы покрытыя тѣсно - Карнишемъ подъ Каменныя, а въ томъ краѣхъ подъ Деревянныя Казенныя, Публичныя и Общественныя  
дома и прѣдѣлѣ строенія. Къ Вѣжѣ и рѣкѣ въ срединѣ Города

Планъ Смоленскаго Наместничества  
Городу ГЖАТСБУ.

На подлинномъ написанъ собственноручно  
Ея Императорскаго Величества Императора  
Всего по сему  
Ноября 16 днз 1779 года  
Въ Санктпетербурѣ

0 50 100 150 200 400 Саженъ  
Масштабъ въ Анг. дюймовъ 200 саженъ



Новое:

Состоящее изъ стрелниа каменныя покрыта талью карнишомъ, Гребенни и пунктиривахъ линияхъ, подгъ знаковъ ✕ церкви  
А Св. Анны Магистраль

Вновь проектировано:

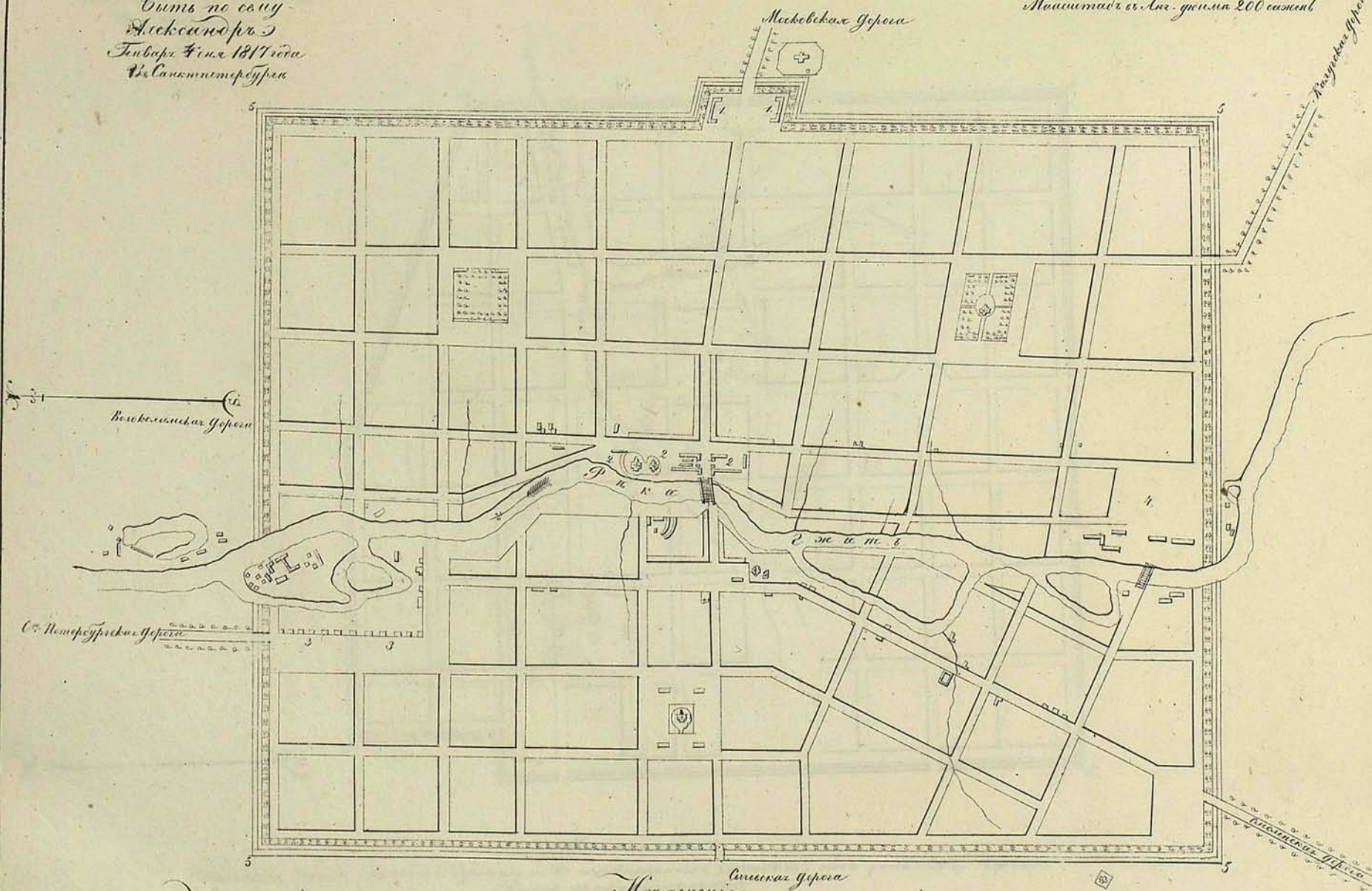
Кварталы покрыты сап. талью карнишомъ подгъ каменныя, а частенъ кирпиченъ подгъ остринныя каменныя, публичныя и Св. Анныскія дома  
и прелія стрелниа 1. На оныхъ 2 На оныхъ 3 Шерешовъ Лавка 5 Корпуса для Казенныя стрелниа 4 Валъ и ровъ въ ораниженнѣ бѣрега

ПЛАНЪ Славянского Наимстничества

Городу ЕЖАТСБУ.

На подлинномъ написано собственною  
Его Императорскаго Величества рукою:  
Быть по слову  
Александра  
Января 4 числа 1817 года  
Въ Санктпетербургѣ

0 50 100 150 200 250  
Масштабъ в. Ар. дюймъ 200 сажень



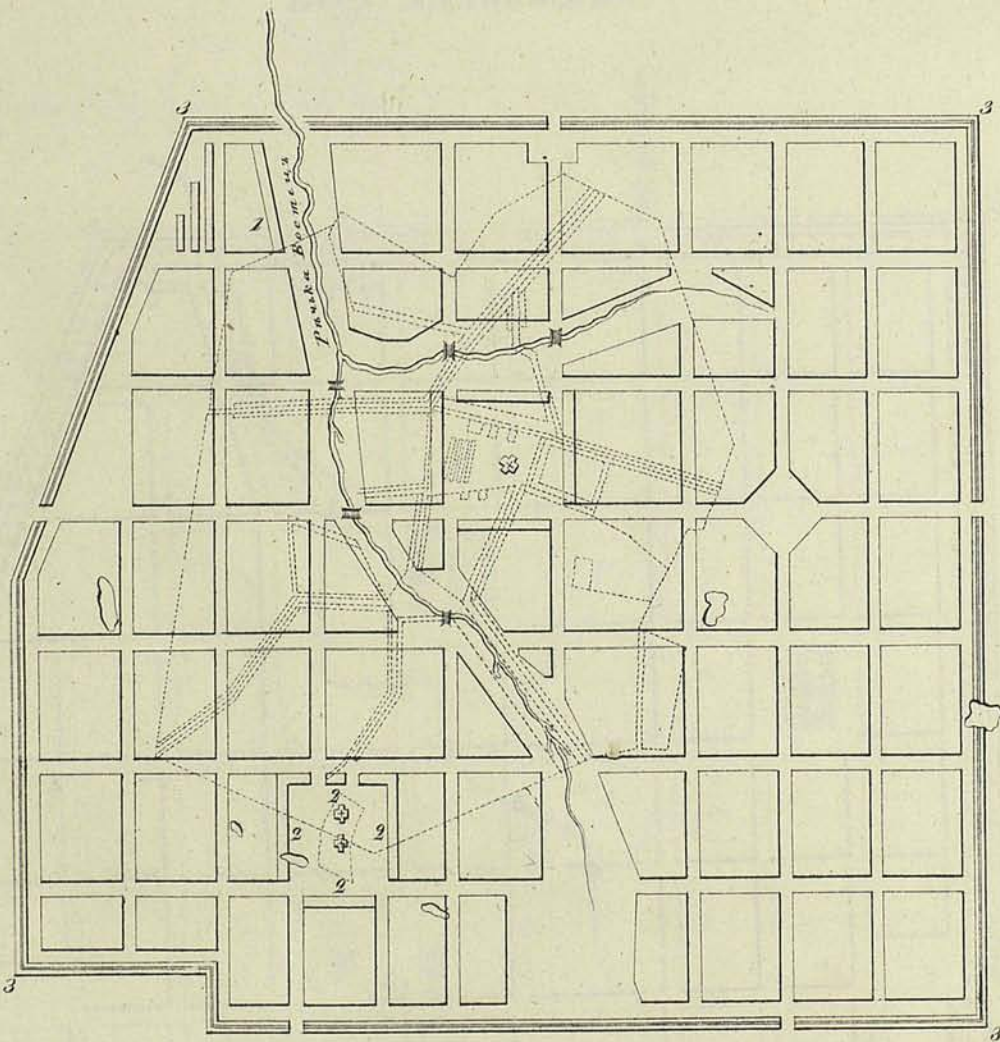
Изъясненіе:

Кирпичомъ покрыты свѣтло-Кирпичемъ - подъ камнями, а жемчужной краской подъ деревянными Кирпичомъ, Публичныи и  
Общественныи дома и прочія строения.  
1<sup>1/2</sup> Дня Магазиновъ. 2<sup>1/2</sup> Пироваго Моста. 3<sup>1/2</sup> Дня Кузницъ. 4<sup>1/2</sup> Кирпичная Пещера. 5<sup>1/2</sup> Вѣжъ и ровъ  
къ огражденію Города. Всего по слову плану дуборубъ 1115.

На подлинном написано собственноручно  
Ея Императорскаго Величества рукою:  
Быть по сему  
Марта 14 дня 1786 года  
Въ С. Петербургѣ.

ПЛАНЪ Смоленскаго Намѣстничества  
Городу ДУХОВЩИНѢ.

0 50 100 150 200 Саж.  
Масштабъ въ Арш. дюйм. 150 Саж.



Изъясненіе

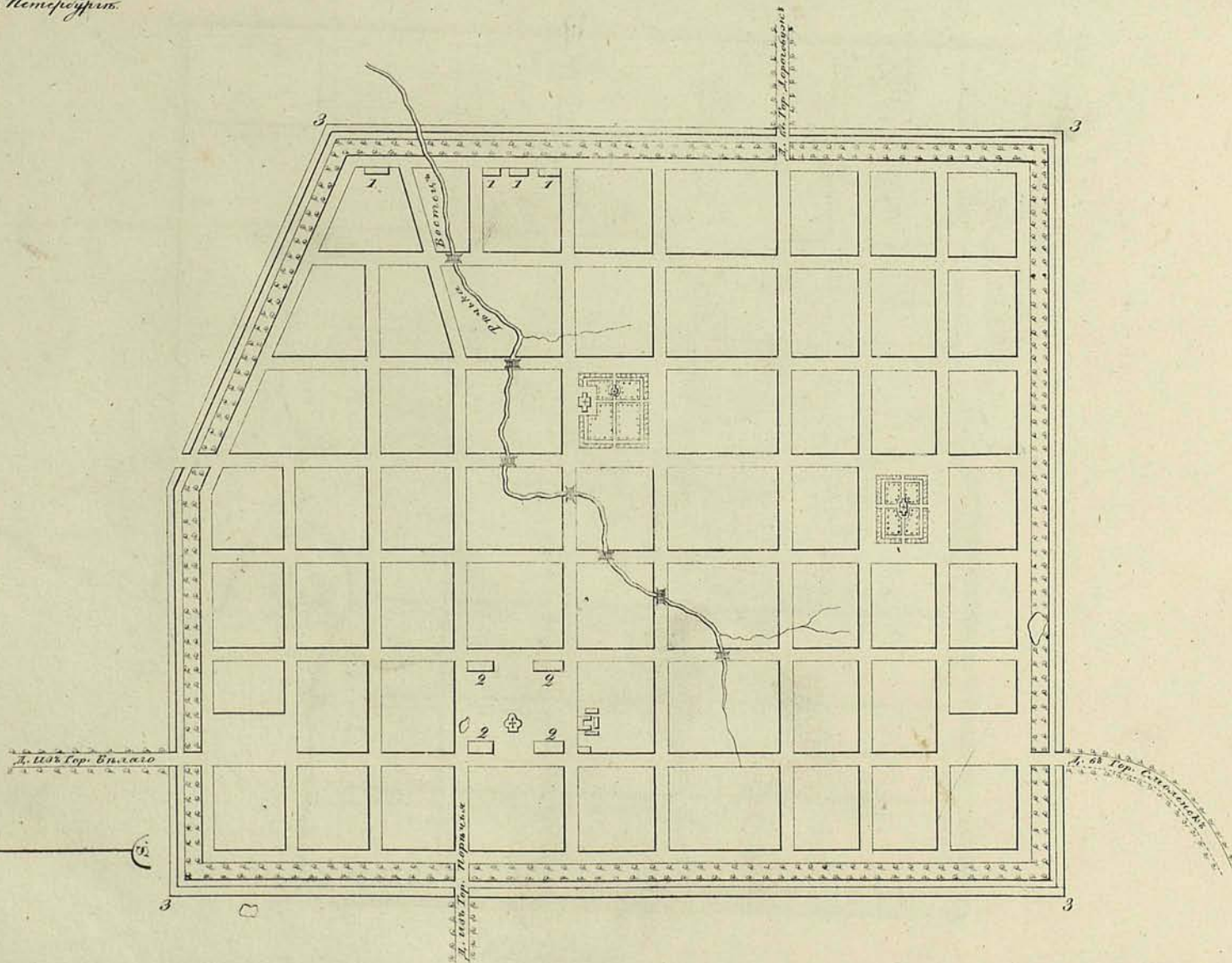
Состоящее нѣтъ строгіе: деревянное въ пунктирныхъ линияхъ - по въ знакахъ + Церкви.  
Вновь проектировано.

Кварталы прикрыты свѣтло-каришными по въ каменныи, а желтою краскою по въ деревянные казенныи,  
публичныи и обывательскіи дома и прочіи строения. - 1 Для провіантскихъ, Солышскихъ и Вишнскихъ  
магазинныхъ. - 2 Для торговельныхъ лавокъ. - 3 Валъ и ровъ къ ограниченію города.

На подлинномъ написано собственною  
Его Императорскаго Величества рукою.  
По плану  
Александрова  
Февраля 4 дня 1817 года.  
Въ С. Петербургѣ.

ПЛАНЪ Смоленскаго Намѣстничества  
ГОРОДУ ДУХОВЩИНѢ.

0 50 100 150 200  
Масштабъ въ Рус. кв. саж. 150 саж.



Изъясненіе

Кварталы прикрыты светло-кашмиромъ подъ каменные, а желтого краскою подъ деревянные строения. - подъ знаками + Церкви и Соборы. - 1 Для магазинныхъ. - 2 Для торговыхъ лавокъ. - 3 Вѣдь и ровъ къ ограниченію города. - Всего по плану дворовъ - 647.

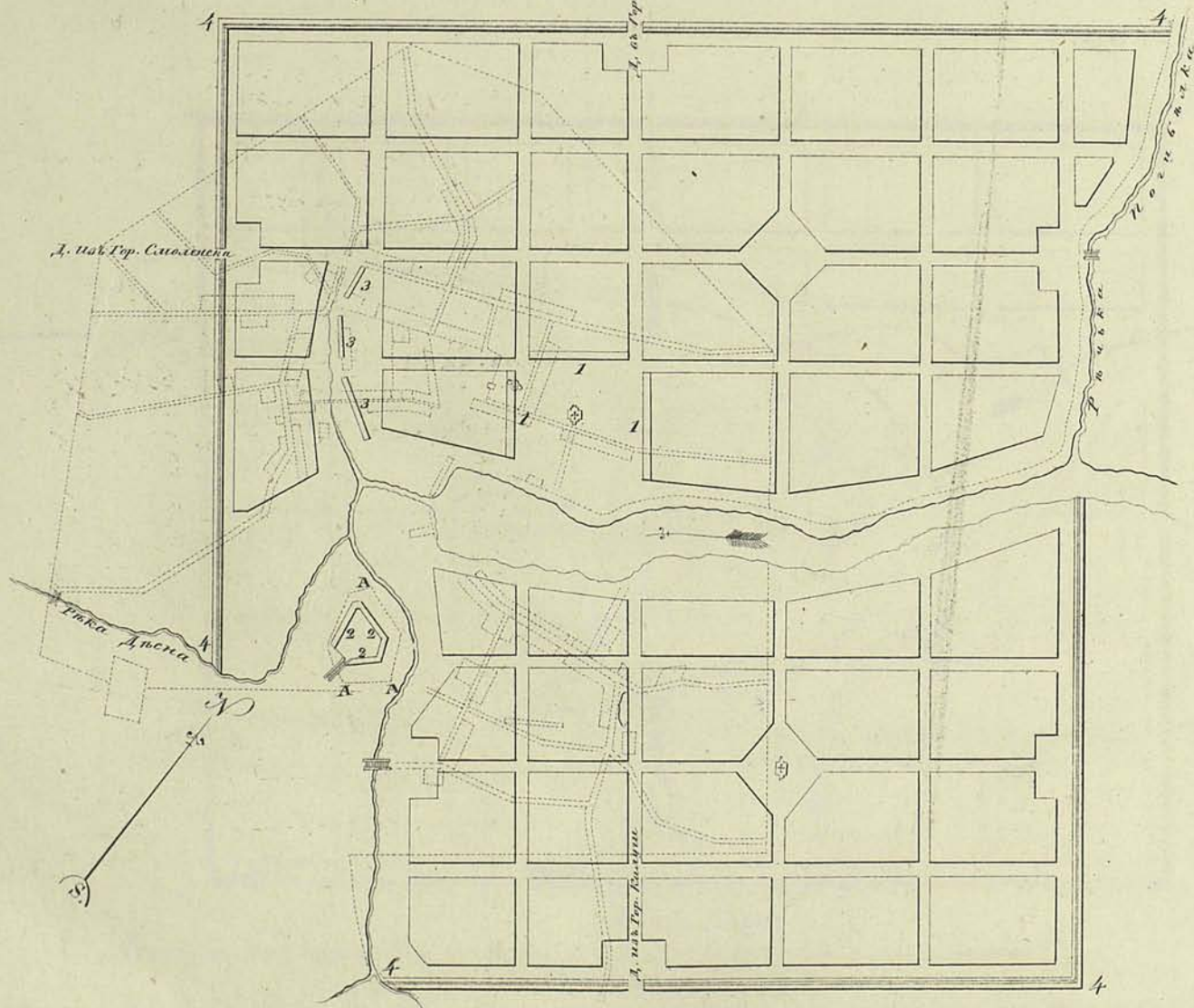
108



На подлинномъ написано собственною  
Ея Императорскаго Величества рукою:  
Быть по сему.  
Марта 14<sup>го</sup> дня 1780 года  
Въ С. Петербургѣ.

ПЛАНЪ Смоленскаго Намѣстничества  
Города ЕЛЬНѢ.

0 50 100 150 200 300 Саж.  
Маасштабъ въ Арш. дюймѣхъ 150 Саж.



Объясненіе

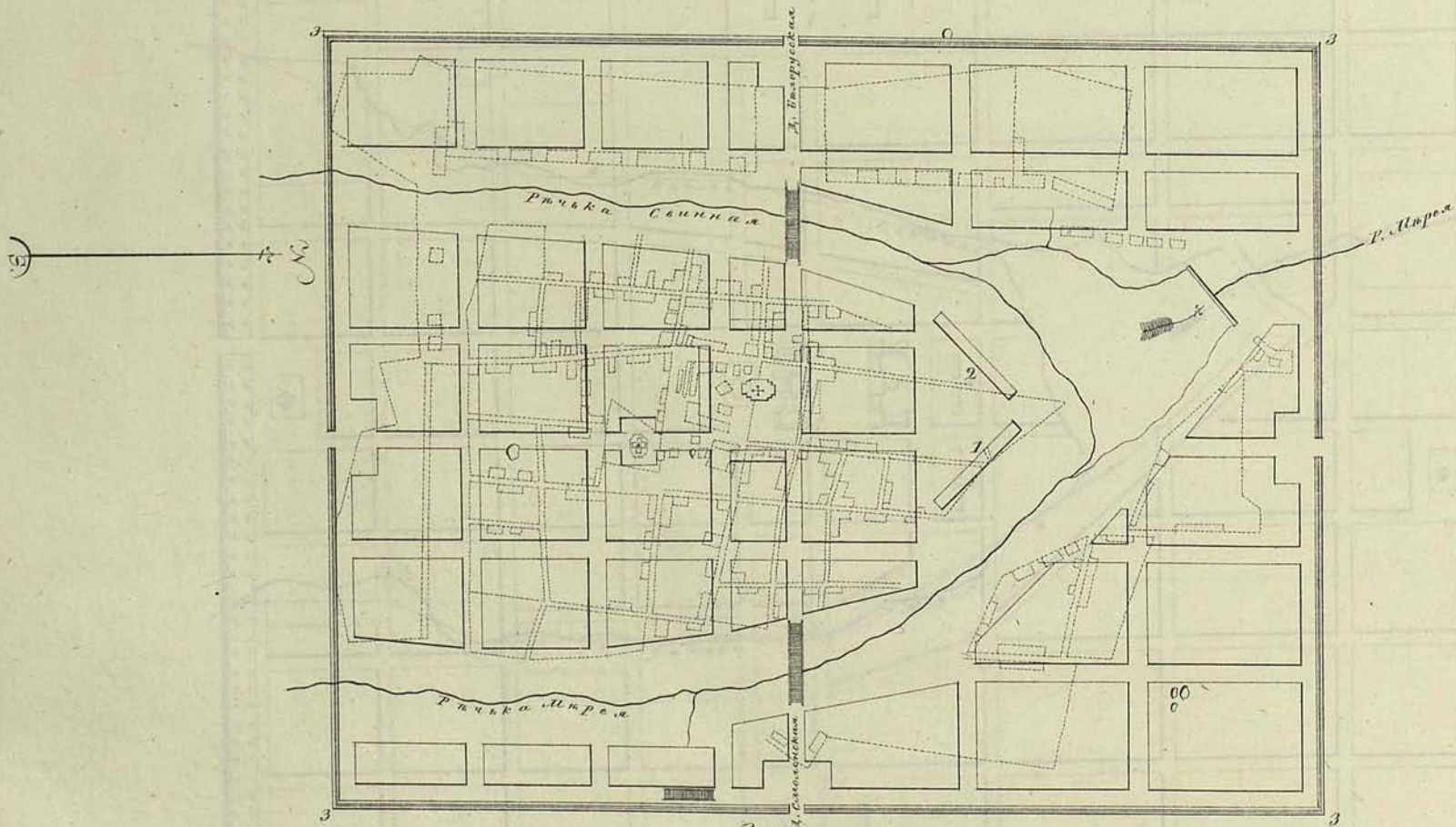
Состоитъ изъ строеній: деревянное въ пунктирныхъ линияхъ, подъ знакомъ + Церкви. - А Старая городская насипь.  
Вновь проектированы:

Кварталы прикрытые светло-карминовой подъ каменные, а желтою краскою подъ деревянные строения. - 1 Для казенныхъ, публичныхъ и обывательскихъ строеній. - 2 Для казенныхъ Саляныхъ, винныхъ и Провантскихъ магазиновъ. - 3 Для торговыхъ лавокъ. - 4 Валъ и ровъ къ окруженію города.

На повеление и написано собственною  
Ея Императорскаго Величества рукою:  
Гроть по плану  
Марта 14 дня 1780 года  
Въ С. Петербургѣ.

ПЛАНЪ Смоленскаго Намѣстничества  
ГОРОДУ КРАСНОМУ.

0 50 100 150 200 са.  
Масштабъ въ Арш. дюймъ 150 (саж.)



Иъясненіе

Состоитъ изъ стропилъ деревянныхъ въ пунктирныхъ линияхъ - Подъ знаками + Церкви.

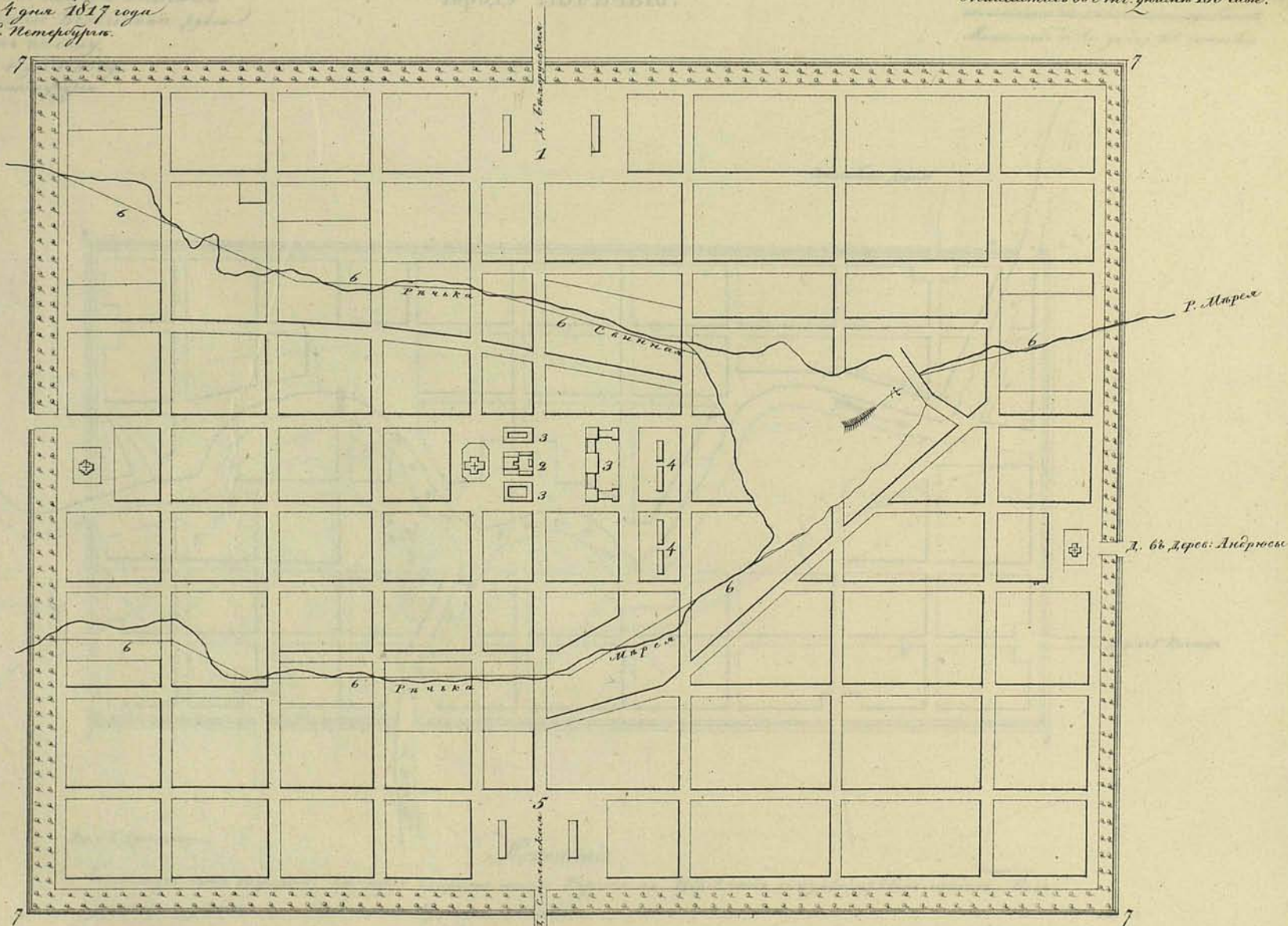
Дно въ проектированно.

Кварталы покрыты свѣтло-карминнойъ подъ камнями, а желтою краскою подъ деревянные казенныя,  
пудовныя и обывательскія дома и прогнѣя стропилъ. - 1 Для солонниковъ, винныхъ и прованскихъ магазиновъ.  
2 Для торговской Амбаровъ. - 3 Валъ и ровъ къ огражденію города.

На подлинномъ написано собственноручно  
Его Императорскаго Величества  
Грото по сему  
Александръ  
Губаря 4 дня 1817 года  
Въ С. Петербургѣ.

ПЛАНЪ Смалнскаго Намѣстничества  
Городу КРАСНОМУ.

0 50 100 150 200  
Масштабъ въ Арш. гротисахъ 150 Арш.



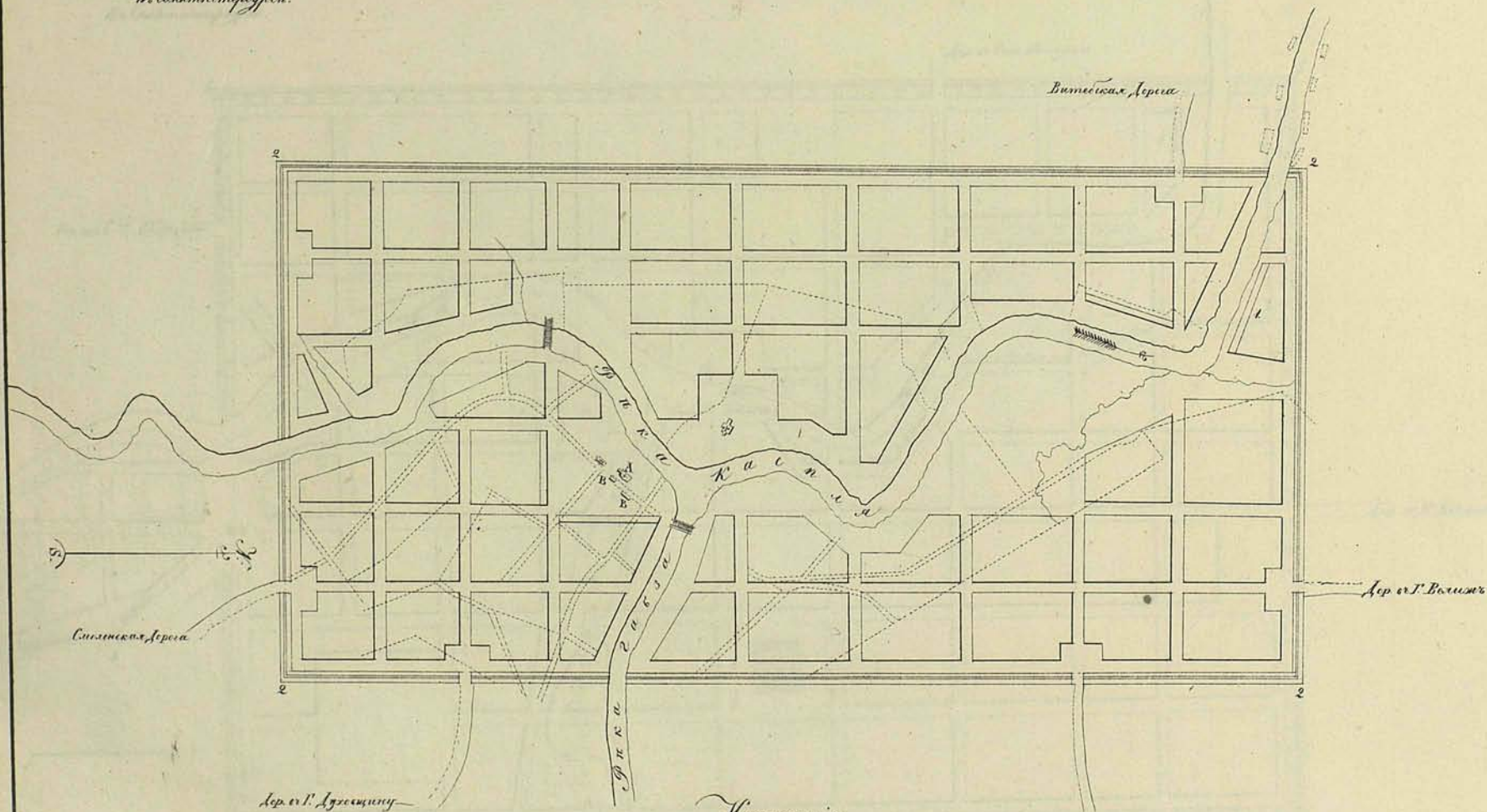
Иъясненіе

Кварталы прикрыты свѣтло карминною пѣсь каменныя, а жемчогъ краскою пѣсьъ дер-  
вянные каменные, торговые и обывательскіе дома и протія строения. 1 Хлебная площадь.  
2 Для присутственныхъ мѣстъ. 3 Для торговыхъ лавокъ. 4 Для магазиновъ. 5 Трѣбная  
площадь. 6 Каналы положены по возможности для осушки. 7 Дамбъ и ровъ къ ограниче-  
нію города. Всю работу по сему плану 842.

ПЛАНЪ Смоленскаго Намѣстничества  
Городу ПОРЪЧЬЮ.

На подлинн. ич. написане собственном  
Ея Императорскаго Величества рукою  
Быть по сему.  
Марта 14 дня 1780 года  
В Санктпетербурге.

0 50 100 150 200  
Масштабъ в Арш. унцяхъ 150 сажень.



Дер. ст. Александров

Поясненіе:

Сестрице пина строения - Каменные покрыты талии - Карниши и др. устроенные в пунктирных линиях. Подъ  
знаками церкви А Соборная Церковь В Лавки.

Вновь прожектировано:

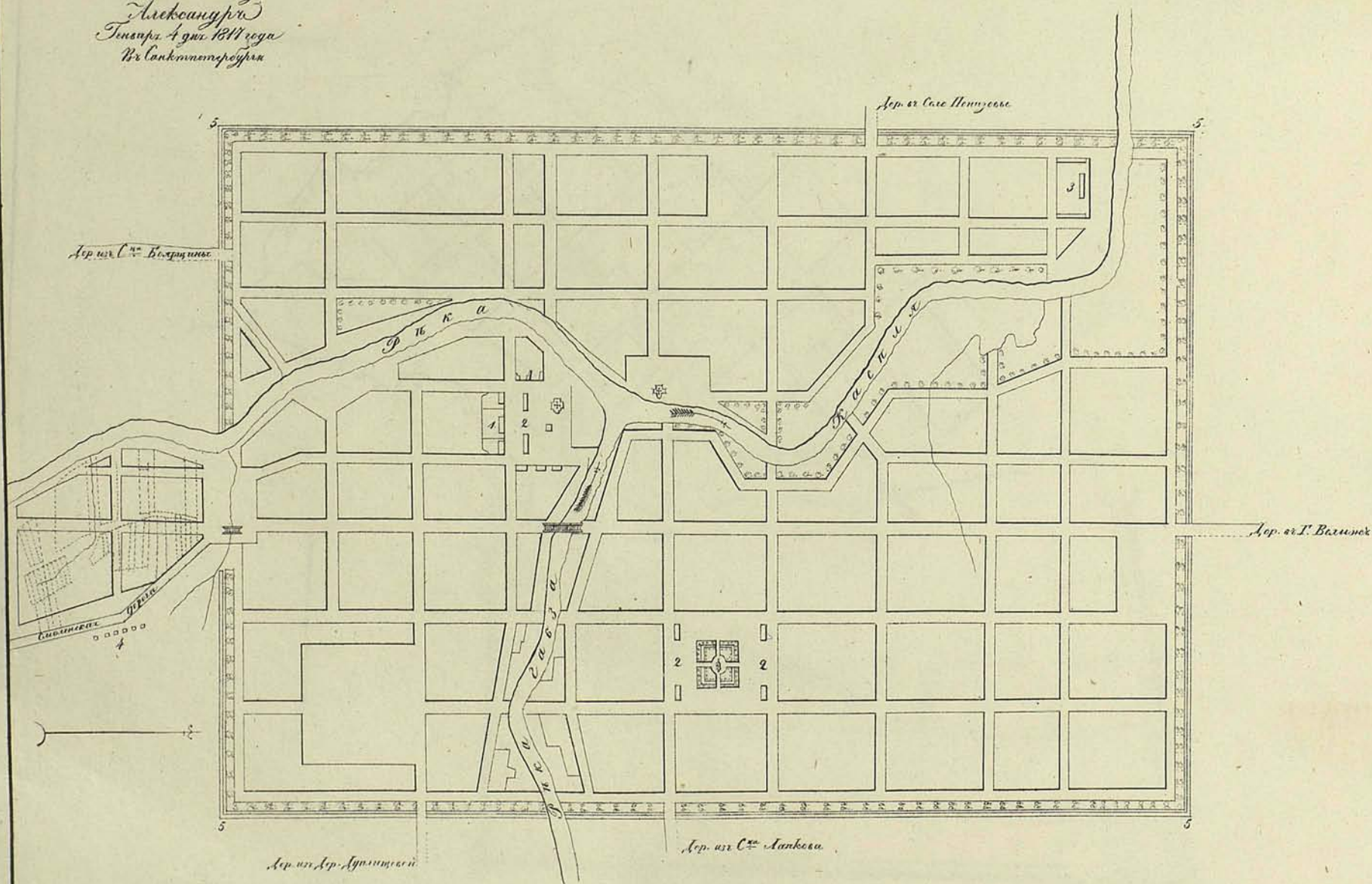
Кварталы покрыты свинцо-карниши и под карниши и жёлтой краской под уфреванские Козинки, Пу-  
бличныя и Обывательскіе дома и прегих строений.

15 Двѣ Превіантскія, Салыскія и Вилнскія Магазины 25 Валъ и ровъ къ охраненію Города

ПЛАНЪ Смоленскаго Намѣстничества  
Городу ПОРЪЧЬЮ.

Масштабъ въ Арш. дѣлихъ 150 сажень

На подлинномъ написанъ собственнѣю  
Его Императорскаго Высочества рукою.  
Бытъ по сему  
Александръ  
Генералъ 4 дѣл 1811 года  
въ Санктпетербургѣ



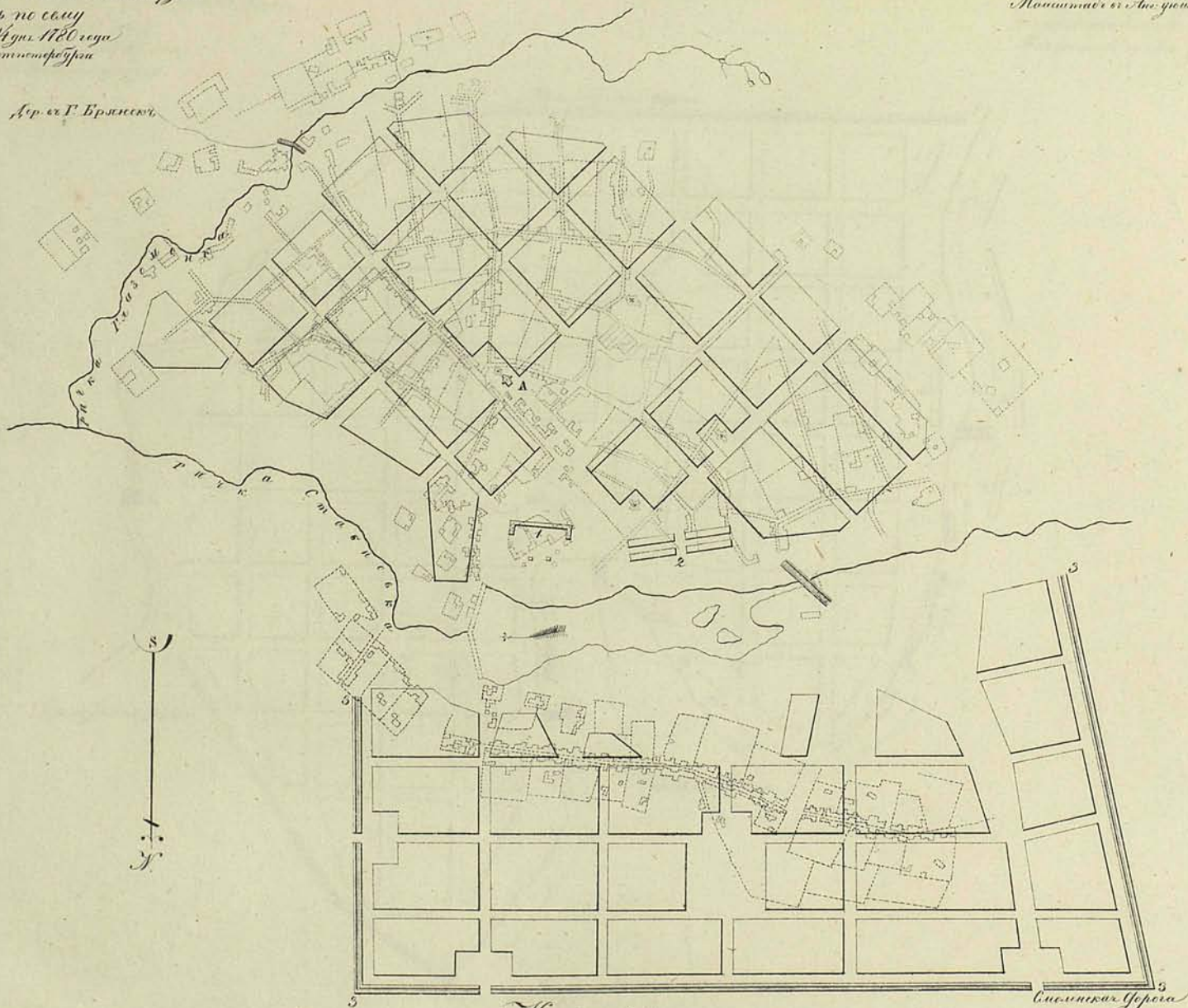
Поясненіе:

Киртаны покрытыя свѣтло-Киршиномъ подъ каменныя, а желтою краскою подъ дубовыя. Каменные, Публичныя  
и Офицерскіе дома и проѣзды стрѣныя. 1 Дѣл. Приудетвенныхъ имѣнъ 2 Дѣл. торговля. ильскъ 3 Дѣл. Магазинысь  
4 Дѣл. Киртицъ 5 Вѣкъ и рога ихъ охраняющіи города. — Бытъ по сему Плану, дѣловъ 1811.

ПЛАНЪ Свѣдѣнскаго Инженерства  
Городу РОСЛАВЛЮ.

На основании писемъ собственномъ  
Ея Императорскаго Высочества фюрка  
Гвѣть по ея  
Мирна Купа 1780 года  
Въ Санктпетербургѣ

0 30 60 90 120 150 180  
Масштабъ въ Анг. дюймахъ 1:50 сажень



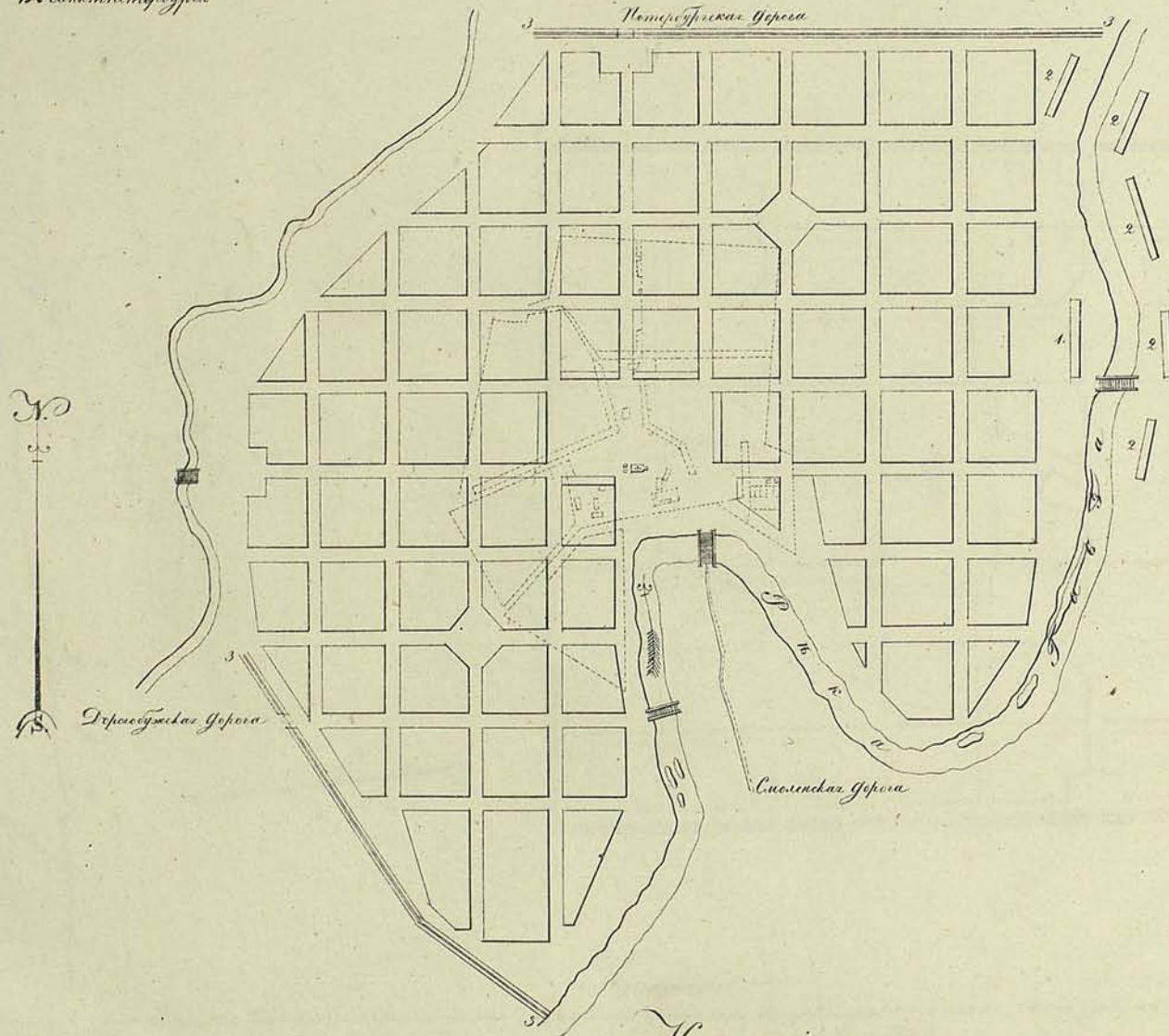
Нѣжленіе:

Состѣние и вѣна стрѣеніе каменное покрѣтѣ тѣмъ карнишомъ. Фрѣдѣнное отъ пунктирныхъ линіяхъ. Мѣждѣ знаковъ \* церковь. А Свѣдѣнская церковь.  
Вновь проектировано:  
Кварталы покрѣтѣ свѣтло карнишомъ подъ каменіемъ, а дѣлѣтѣ краскою подъ дѣрѣвѣнныя Казенныя, Публичныя и Свѣдѣнскія дома и прѣчихъ стрѣеніяхъ.  
1-й Дѣлѣ Казенной стрѣеніяхъ 2-й Дѣлѣ Казенныхъ Казенныхъ, Вѣннѣхъ и прѣ вѣннѣхъ Казенныхъ 3-й Вѣннѣ и ровѣ къ ограниченію Города.

ПЛАНЪ Смоленскаго Намѣстничества  
Городу СЫЧЕВЪ.

На подлинномъ написано собственноручно  
Е.я Императорскаго Высшества Рубенъ  
Бытъ по сему  
Марта 14 дня 1780 года  
Во Санктпетербургѣ

50 100 150 200 400 Саженъ  
Масштабъ въ Анг. дюйма 200 сажень.



Изъясненіе:

Столбы или стрѣпы — Каменное покрыто тѣмно-карминномъ, Деревянное изъ пунктирныхъ линій, Подъ знакамъ  $\oplus$  церкви.

Что въ проектировано:

Кварталы покрыты свѣтло-карминномъ, подъ камнями, а желтой краской подъ деревянныя Казенныя, Публичныя и Обывательскія дома и стрѣпы строения.

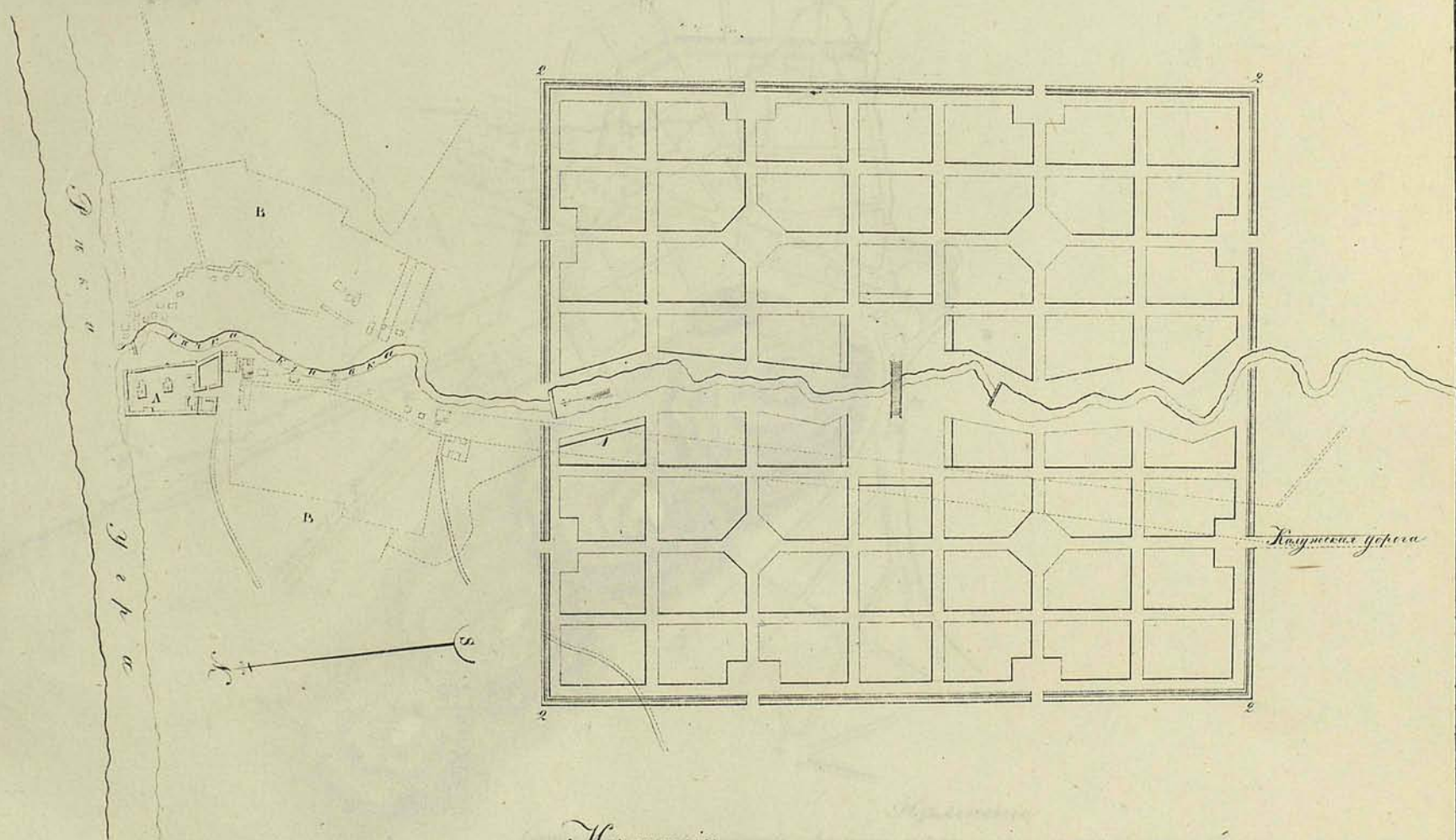
1 $\frac{1}{2}$  Двѣ Провантскія, Винныя и Солонныя магазейны, 2 $\frac{1}{2}$  Двѣ торговыя амбары, 5 $\frac{1}{2}$  Вѣкъ и ровъ въ огражденіи города.

На основании писем собственном  
Ея Императорского Величества руки  
Генерла по сааму  
Мурта 14 мая 1721 года  
Великимперсифа

ПЛАНЪ Сибирскаго Наместничества

Городу ЮХНОВУ.

0 50 100 150 200 250  
Милитарейск. Ар. градуса 200 сажень



Изъясненіе:

Сибирское плано ерпейне. Клантисе и ерпейне таше кармане. Урбанизе ер пуктисубе, шире. Пог знаеих и ерква.

А. Казанскій Юзель. Монастырь В. Поканье воден. и ерпейне в ерпейне рудитисе. Рика Юрпа.

Висе преектисе:

Поканье некртисе ерпейне кармане. Пок кантисе, а ерпейне ерпейне пог Урбанизе Казанскій. Пуктисубе и  
Сибирские гола и ерпейне ерпейне.

Р. Дас кантисе ерпейне. Визитисе и Превіантскіе Магазине 2. Пог, и ерпейне ерпейне Юрпа.

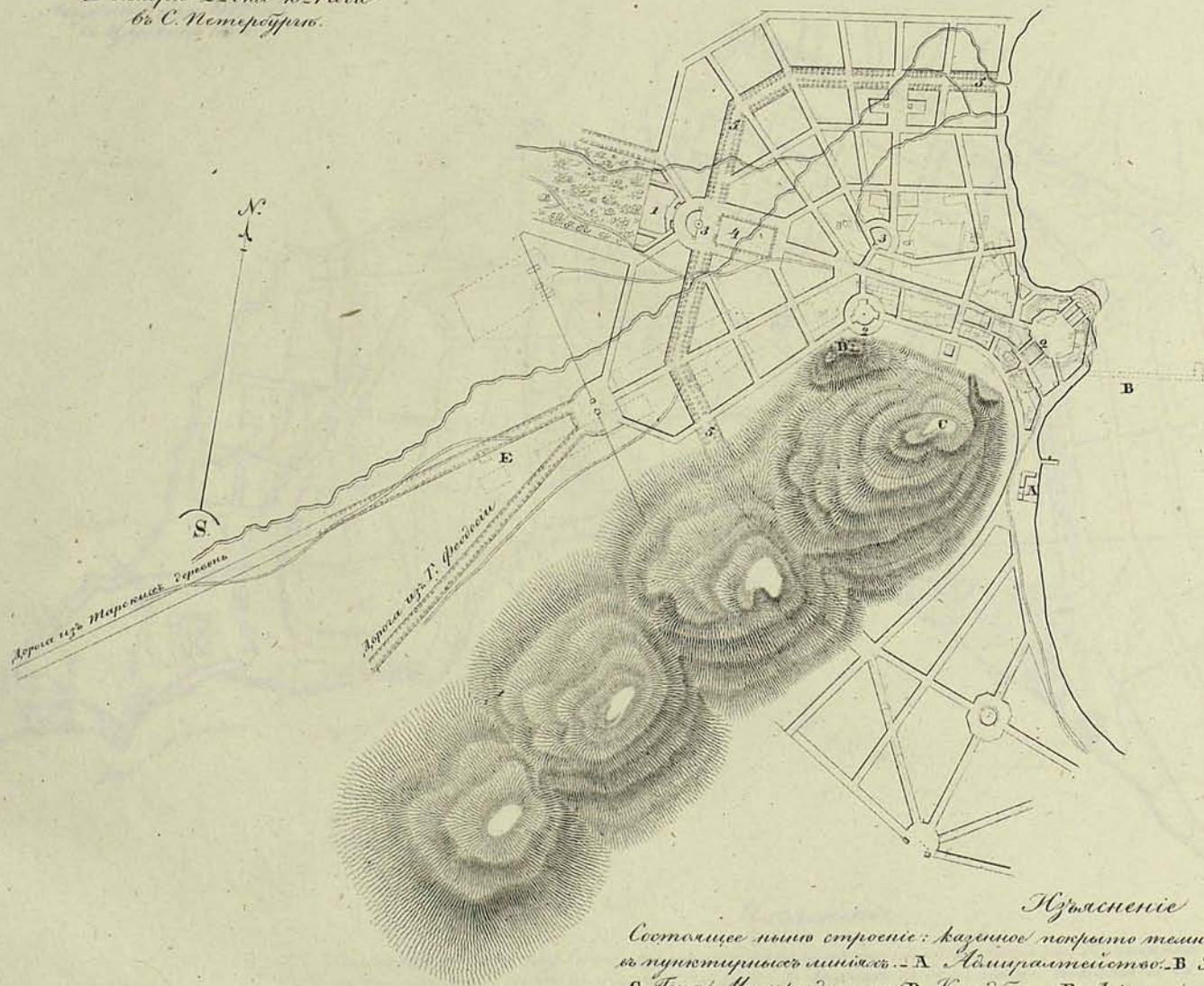


# ПЛАНЪ МѢРНИЧЕСКОЙ ГУБЕРНІИ

Городу КЕРЧУ.

На подлинномъ написано собственною  
Его Императорскаго Величества рукою:  
Вотъ посылу  
Александрю.  
Декабря 22 дня 1821 года  
въ С. Петербургъ.

0 50 100 150 200 250 300 350  
Масштабъ въ Арш. дюймъ 300 Саисъ.



## Объясненіе

Составлено лишь строеніе: каменное покрыто тесно жаршиномъ, обывательскія строенія  
въ пунтированыхъ линияхъ. - А Адмиралтейство. В Плотина подъ водою (жестя).  
С Горы Минеральной. Д Кладбище. Е Деревня.

## Въносъ проектировано:

Кварталы, покрытыя сверху жаршиномъ подъ каменное, а желтою краскою подъ дере-  
вянное каменное, публичныя и обывательскія дома, и прегія строенія. - 1 Для Губерна-  
торскаго дома съ садомъ. 2 Для городскихъ строеній: какъ то, Чертовой, Гостиннаго двора  
и пр. 3 Для фонтановъ съ бассейнами. 4 Площадь для манеровъ. 5 Для бульвара. Всего  
по плану дворовъ 475.

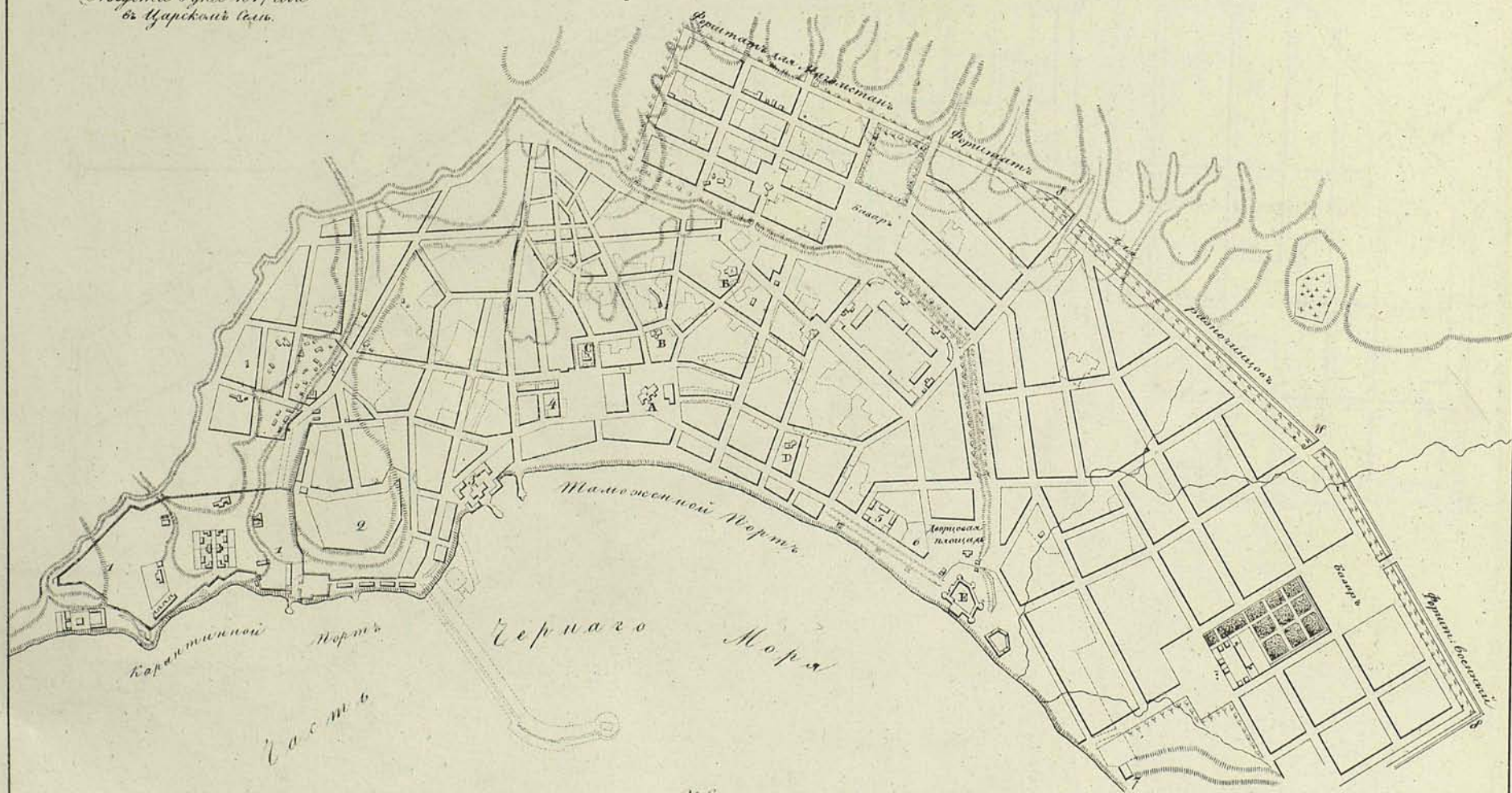
# ПЛАНЪ Таврической Губернии

ГОРОДУ ФЕОДОСИИ.

Написанныйъ написанъ собственною  
Его Императорскаго Величества рукою.

Ботъ по сему.  
Александръ.  
Августа 8 дня 1817 года  
въ Царскій Селъ.

Масштабъ въ двѣ дюйма 150 саж.



## Изъясненіе

Состоитъ изъ строеній: каменныхъ покрыто тесно карниномъ, деревянное въ пунктирныхъ линияхъ, подъ знакомъ + Церковъ. А Церковь св. Александра Невскаго и св. Феодосія. — В Армянскія Церковъ. С Китайская Церковъ. Д Грекокая Церковъ. Е Развалившаяся крепость.

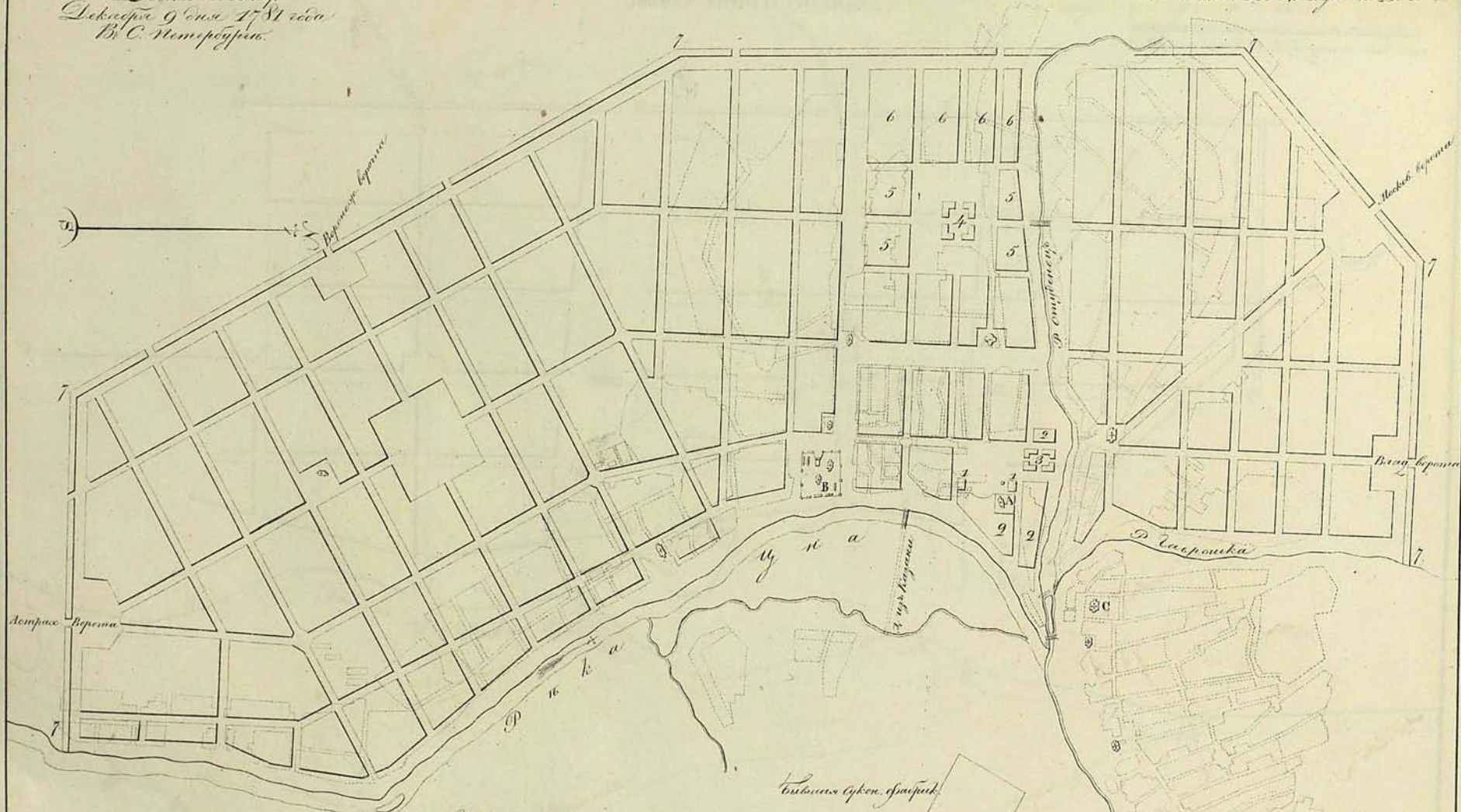
Вновь проектировано:

Кварталы, покрытыя светло карниномъ подъ камнями, а желтымъ краскою подъ деревянныя каменные, пыльные и обывательскія дома, и прочія строенія. 1 Для карантинна. 2 Место для построения Градоначальничьего дома. 3 Для Маловоднаго. 4 Место для построения достижнаго двора. 5 Для ратуши и полиціи. 6 Для уютной Канторы. 7 Для прованскаго магазейна. 8 Валъ и ровъ къ огражденію города. Всего по сему плану дворовъ 676.

На основании наших собственных  
Ея Императорскаго Высочества рукою  
Генерал-полковника  
Давида 9 числа 1781 года  
В С. Петербурге.

ПЛАНЪ Губернскаго ГОРОДУ  
ТАМБОВУ

1 30 100 150 200 250  
Масштабъ въ Футовъ и 450 Саженъ



Изъясненіе

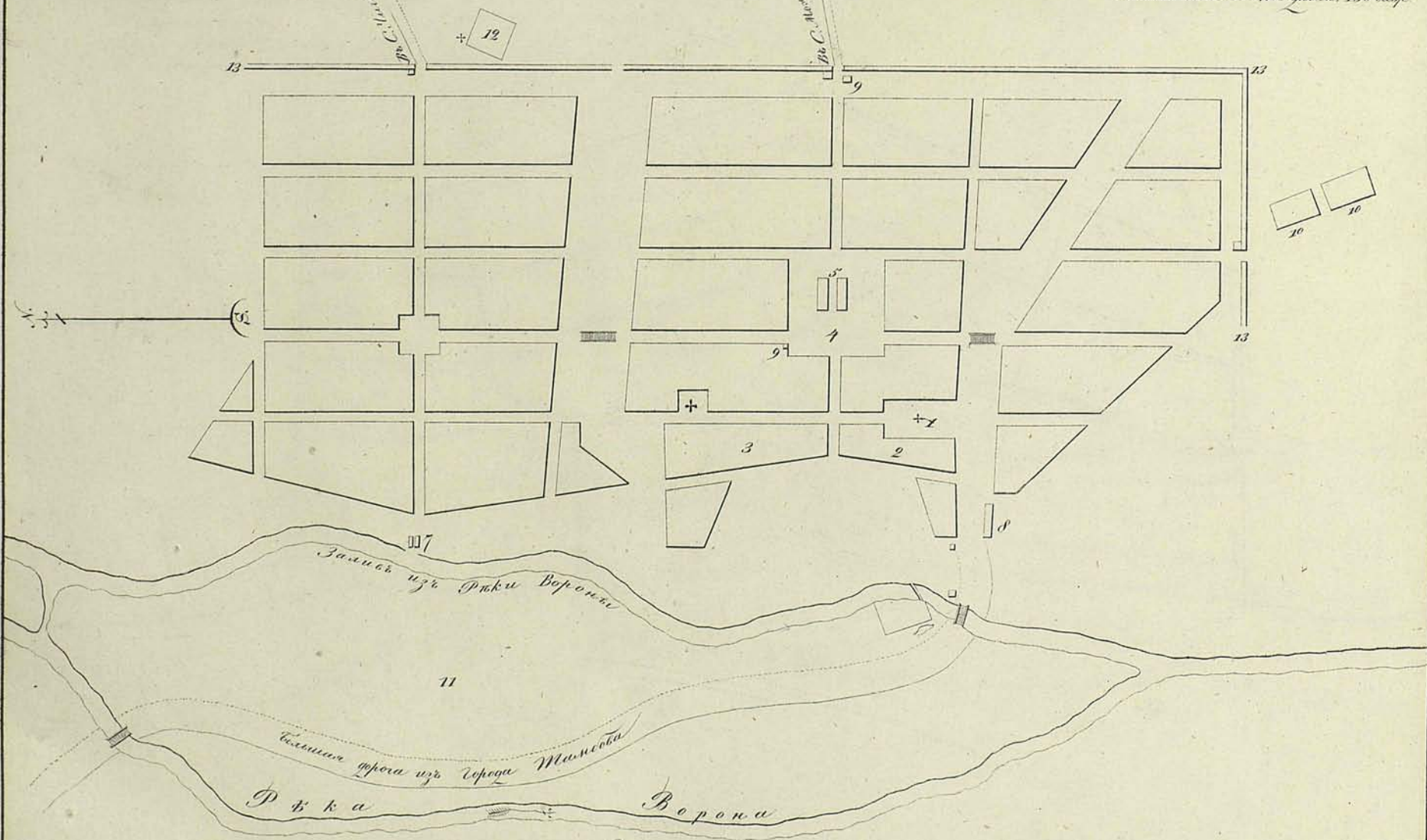
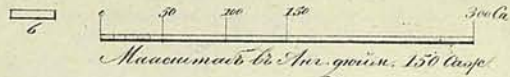
Состоящее или строеніе - каменное покрыто тесомъ-карниномъ-деревянное въ пунктирныхъ  
линіяхъ подъ знаками: Церковь. А Соборная Церковь. В Казанской мурфеской Монастыри. -  
С Вознесенской женской Монастыри.

Снова проектированное:

Киртими покрыты свѣтло-карниномъ, а флигеля краскою подъ деревянныи каменныи,  
пудильныи и оштукатуренныи дома и прогнъ строенія. - 1 Для присутственныхъ мѣстъ. - 2 Для  
постройки домовъ Генералъ-Губернатору, Губернатору, Директору Губернатору, Поповаго вѣдомства  
и друиыхъ казенныхъ и пудильныхъ строеній. - 3 Для гостиннаго двора. - 4 Для торговлей лавокъ. 5 Для  
постоялыхъ дворовъ. - 6 Для казенныхъ дворовъ. - 7 Для улицъ и ровъ къ огражденію города.

Наподлинно, написано собственноручно  
Его Императорского Величества  
Былъ по сему  
Александръ  
19 Октября 1806 года

ПЛАНЪ Тамбовской Губерніи  
Городу БОРИСОГЛАВСКУ.



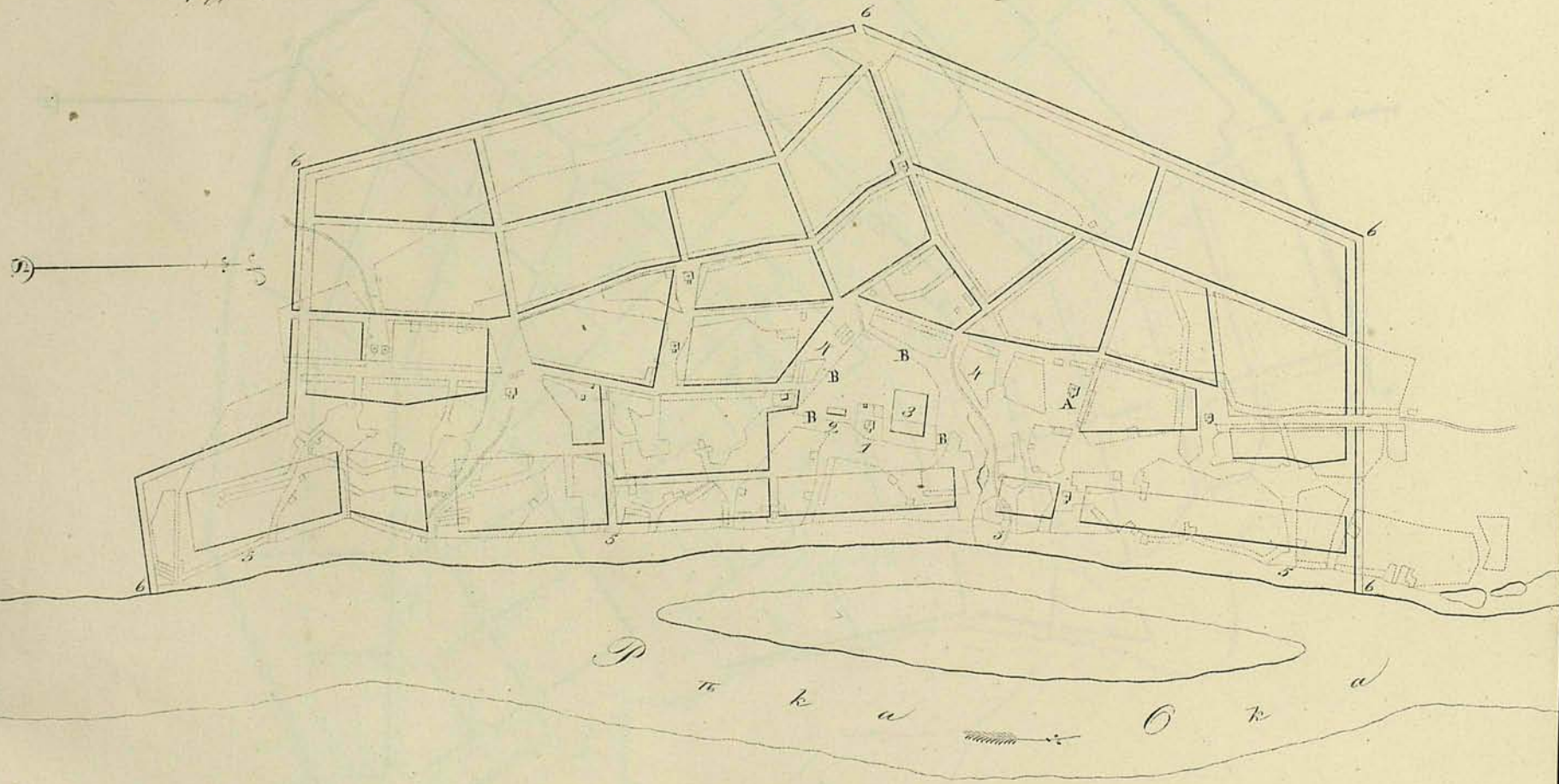
Иъясненіе

Кварталы прикрыты свѣтло-карминномъ подѣ каменные, а желтого краскою подѣ сирѣзныя каменные. Публичныя и священныя дома и прогоя строения - подѣ знаменъ + Меркви.  
 1 Свѣтлая церковь во имя Св. мучениковъ Бориса и Глеба. 2 Для присутствія въ псаломъ и прогоя казеннаго строения. 3 Для каменнаго священническаго дома съ лавками. 4 Мерквоя площадь. 5 Мерквоя лавки. 6 Для каменнаго магазейна. 7 Для мерквояго баня. 8 Для купальни. 9 Для питейнаго дома. 10 Прогоя и Свѣтлонны. 11 Часть городской земли владѣнія купцовъ. Машанъ и Савосвѣтцевъ. 12 Кладбище. 13 Вали и ровъ ко огражденію города.

На подлинномъ написано собственною  
Ея Императорскаго Величества рукою:  
Оутъ по сему  
февраля 14 оца 1785 года  
Въ С. Петербургѣ.

ПЛАНЪ Шалобовскаго Наместничества  
Городу ЕЛАГЪ МІЪ.

1 50 100 150 200  
400 Саженъ  
Масштабъ въ 1/200 Саженъ



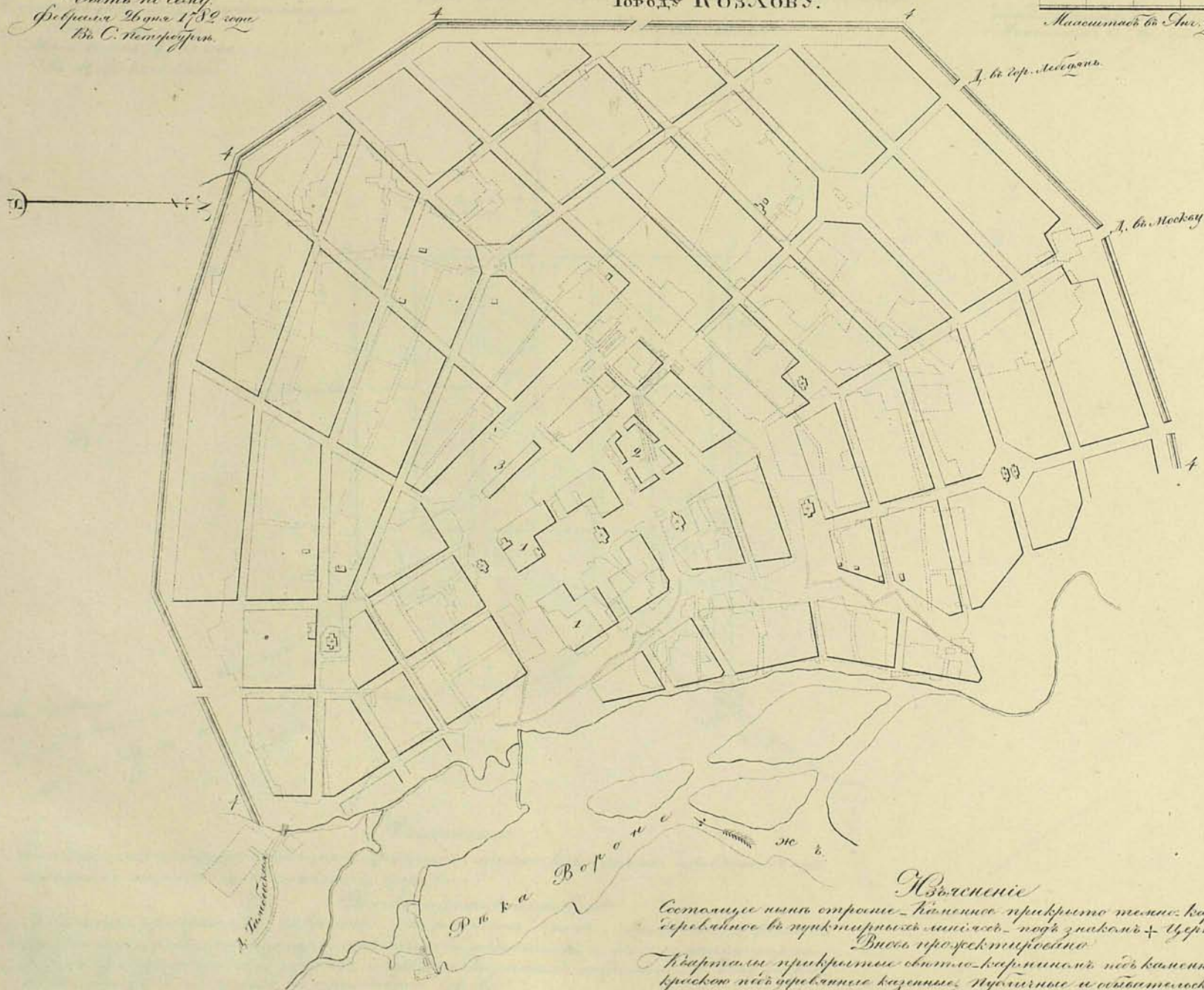
Изъясненіи

Состоитъ изъ строеній: каменные покрытыя тесомъ, каменные и деревянные въ штукатуркѣ, и  
плоты подъ крышкою 2. Церкви. А Соборъ пресвятыя Троицы. В Старейшій градъ называемый Кремль.  
Весь прожектированъ:  
Кварталы покрытыя свѣтлою карминною и черною краскою подъ урвлинны камен-  
ные, публичные и частныя каменные дома и прочие строения. 1 Церковь Рождества Богородицы.  
2 Для присудствования мнотъ. 3 Для постройки домовъ Серопиницы и каменныя. 4 Морская ми-  
щанъ. 5 Стѣна оградящая рязань Паки Оки. 6 Водъ и ровъ въ окрестности города.

На подлинномъ написанъ собственноручно  
Ея Императорскаго Высочества супруги  
Евдѣи по селу  
Февраля 26 дня 1782 года  
Во С. Петербургѣ.

ПЛАНЪ *Жаботовскаго Намѣстничества*  
Города КОЗЛОВУ.

0 50 100 150 200 Саженъ  
Маасштабъ въ Арш. градусахъ 1:50 Саженъ.



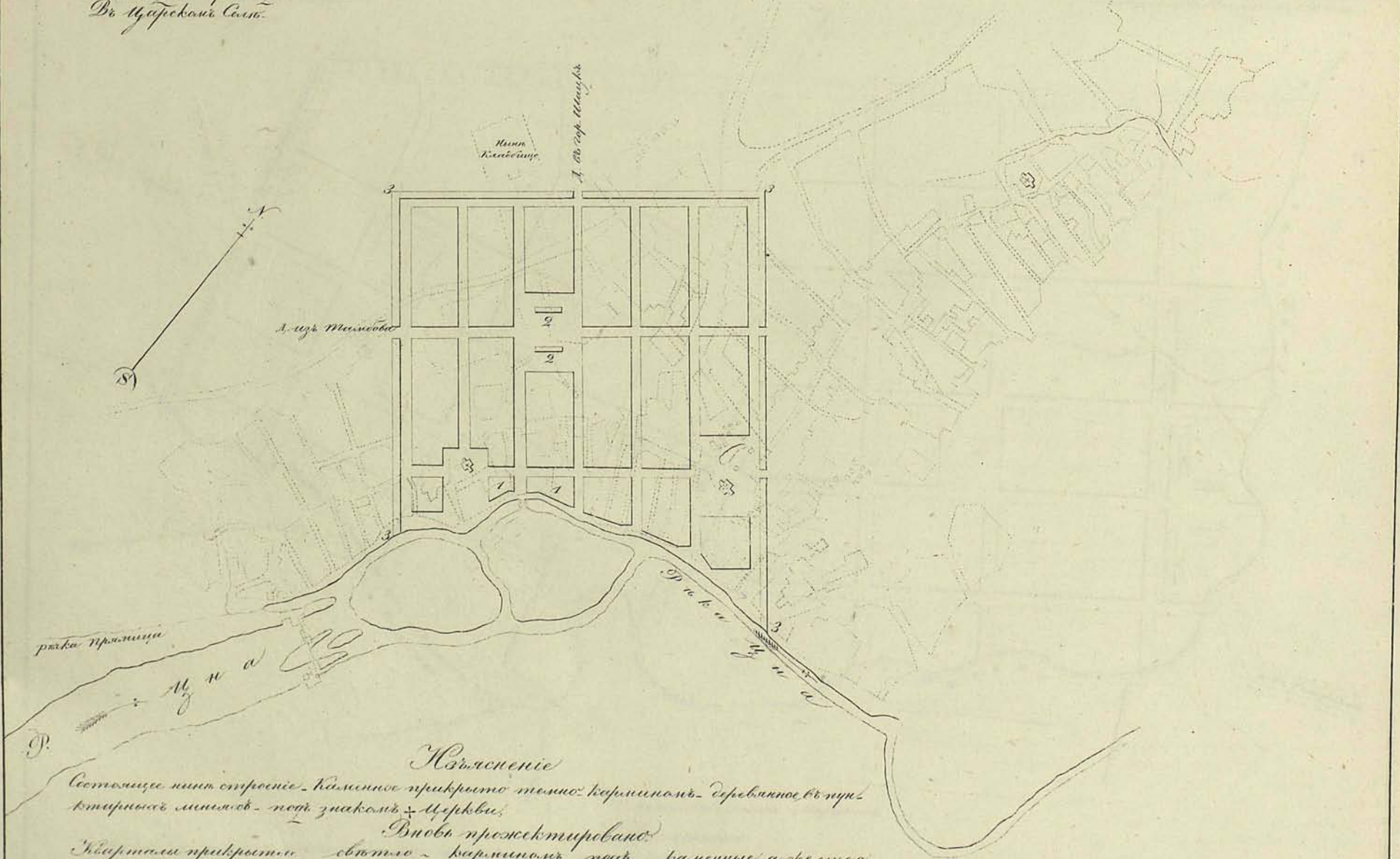
*Иъясненіе*

Состоище нѣтъ стрѣны. Канциско прикрито тѣмъ: Карниши и  
гребенное въ прикритиыхъ мѣстахъ, подъ знаменъ + Церкви.  
Внѣшъ проектировано  
Кварталы прикритиы свѣтло-карнишны и въ канонныя, а фонтанъ  
краското и въ гребенные казенныя. Публичныя и аймацкыя дома и при  
стрѣны. 1 Для присутствіи, и мѣстъ и прихотъ казенныхъ стрѣны  
2 Для восточнаго двора. 3 Для малазийскы 4 Для и рѣвъ въ оранжереи и рощи.

На основании, написанно собственною  
Ея Императорскаго Величества рукою:  
Вытъ по селу.  
Маія 10 дня 1785 года  
Во Царской Селѣ.

ПЛАНЪ Тамбовскаго Наместничества  
ГОРОДУ МОРШАНСКУ.

0 50 100 150 200 400 Саженъ  
Маасштабъ в. Ам. гроемъ 200 Саженъ.



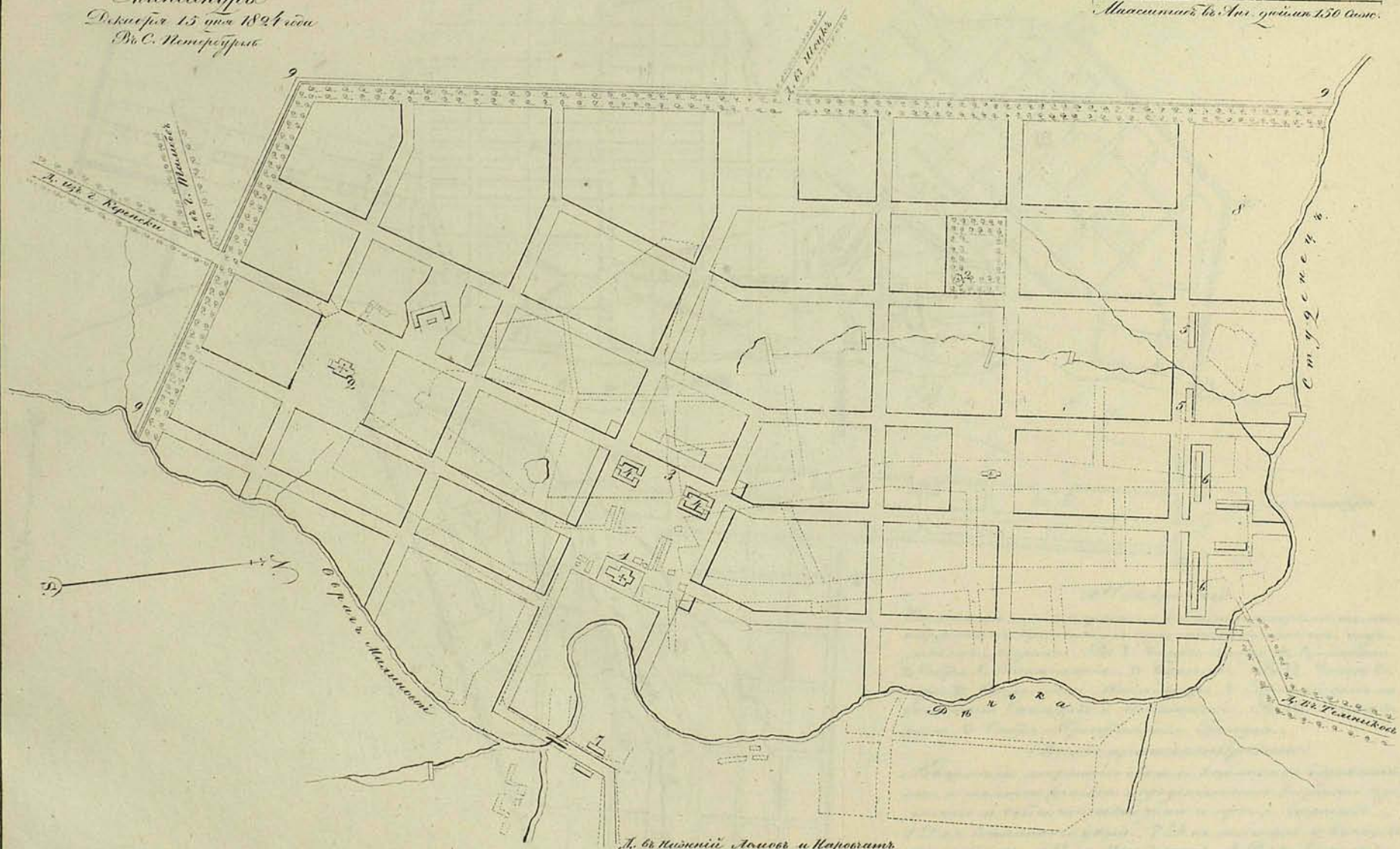
Объясненіе

Состоятся изъ строенія каменнаго прикрито тѣсно кереминнаго. Деревянное въ муз-  
тиринное мѣстѣхъ подъ знаменъ и церквей.  
Вновь проектировано:  
Квартала прикрито свѣтло кереминнаго подъ каменнаго, а фронтон  
красокъ подъ деревянныя казенныя, мушкетерскія и солдатскія дома и прочія строенія.  
1 Для присутственныхъ мѣстъ и прочихъ казенныхъ строеній. 2 Для торго-  
вныя лавокъ. 3 Для и ровъ къ огражденію города.

На поличномъ написанъ собственноручно  
 Его Императорскаго Величества  
 Высш. по сему  
 Александръ  
 Декабря 15 дня 1824 года  
 В С. Петербургѣ

ПЛАНЪ Галицкой губернии  
 ГОРОДУ СПАСКУ.

0 50 100 150 200  
 Максимумъ въ Анг. мильхъ 150 Саж.



Д. въ Лавинъ и Порогъ

Изъясненіе

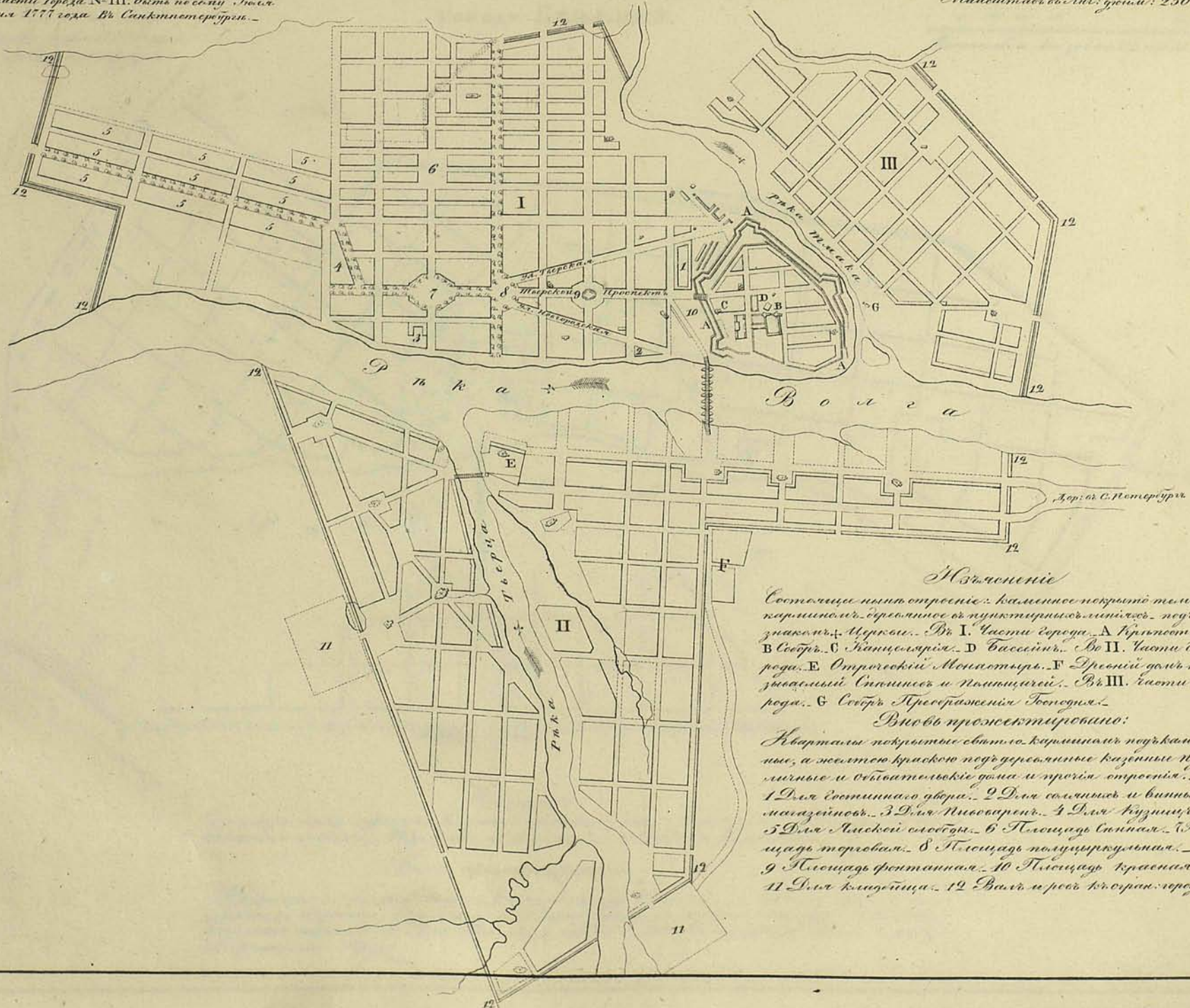
Всѣмъ нѣмъ строгіе, означено въ пунктирныхъ линияхъ.  
 Вновь проектировано:  
 Кварталы прикрытыя свѣтло-кашмиромъ подъ камнями, а желтою краскою подъ сѣрыми каменными, публичныя и общественыя  
 дома: пройма строгіе. 1 Для Соборной Церкви. 2 Для приходской Церкви. 3 Для присутственныхъ мѣстъ. 4 Для тор-  
 говскихъ мѣстъ. 5 Для каменныя и оружейной работъ. 6 Для малазийской. 7 Кузницы. 8 Кварталъ для заводовъ. 9 Вѣдь и ровъ къ  
 огражденію города.



Части Города № I между речками Волгой и Тьверью строивался от 1768 году; на подлинных и других документах составлен Св. Императорского Величества Высочайше повелением. На части Города № II вымполом 3 Августа 1773 года от Царского Величества. На части Города № III, вымполом 16 июля 1777 года в Санктпетербурге.

# Планъ Губернскаго Города ТВЕРИ.

Масштабъ въ Саженяхъ: 250 Саженъ.



## Изъясненіе

Состоитъ изъ строеній: каменное покрывъ темъ паркинномъ, деревянное въ пунктирныхъ линияхъ, поудъ знакамъ Меркуіа. Въ I. Части города. А Крѣпость. В Соборъ. С Канцелярія. Д Бассейнъ. Во II. Части города. Е Отроческій Монастырь. Ф Престольный домъ называемый Спасскій и Покровскій. Въ III. Части города. Г Соборъ Пресвятой Богородицы.

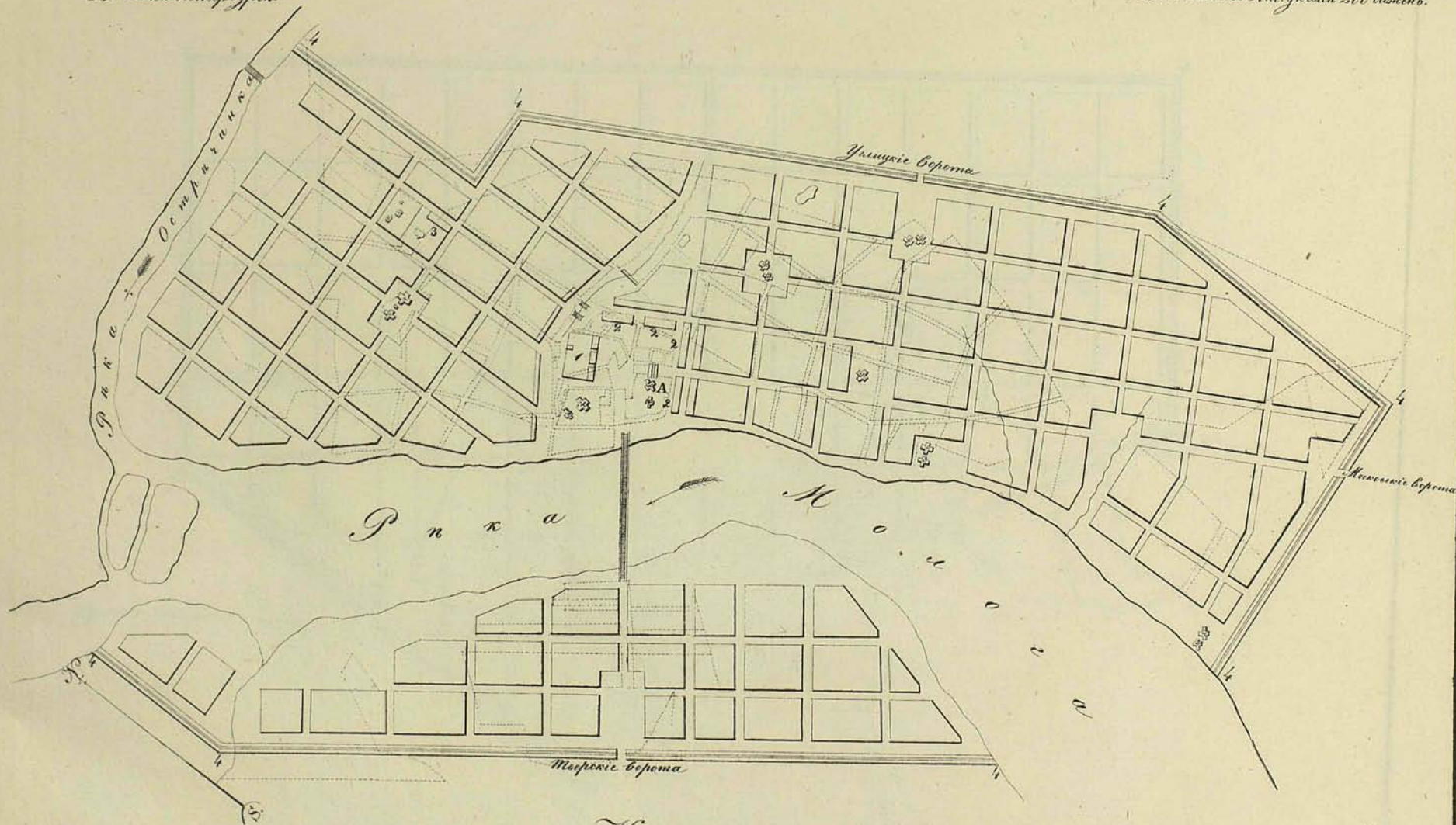
## Вновь прожектировано:

Кварталы покрывъ свѣтло каменномъ, а жемтвое красное поудъ деревянныя казенныя публичныя и обшественныя дома и прочія строенія. — 1 Для достижнаго двора. 2 Для солонихъ и винныхъ магазиновъ. 3 Для Мисоваренъ. 4 Для Кузницъ. 5 Для Мисской слободы. 6 Площади Спасская. Площади торговая. 8 Площади полуциркулярная. 9 Площади фронтальная. 10 Площади красная. 11 Для кладбища. 12 Вала и ровъ въ оградѣ города.

На подлинномъ написано собственною  
 Ея Императорскаго Величества рукою  
 Быть по сему  
 Ноября 4 дня 1777 года  
 В Санктпетербургѣ.

# ПЛАНЪ МѢСЕРСКОЙ ГУБЕРНІИ ГОРОДУ БѢЖЕЦКУ.

0 50 100 150 200 400 Сажень.  
 Масштабъ въ Арш. дѣлихъ 200 сажень.



### Нѣясненіе:

Состоящее нынѣ строеніе - Каменное покрыто тѣло - кирпичомъ, - Дервянное въ пунк-  
 тирныхъ линияхъ, - Подъ знаками \* церкви А Соборъ и Колокольня

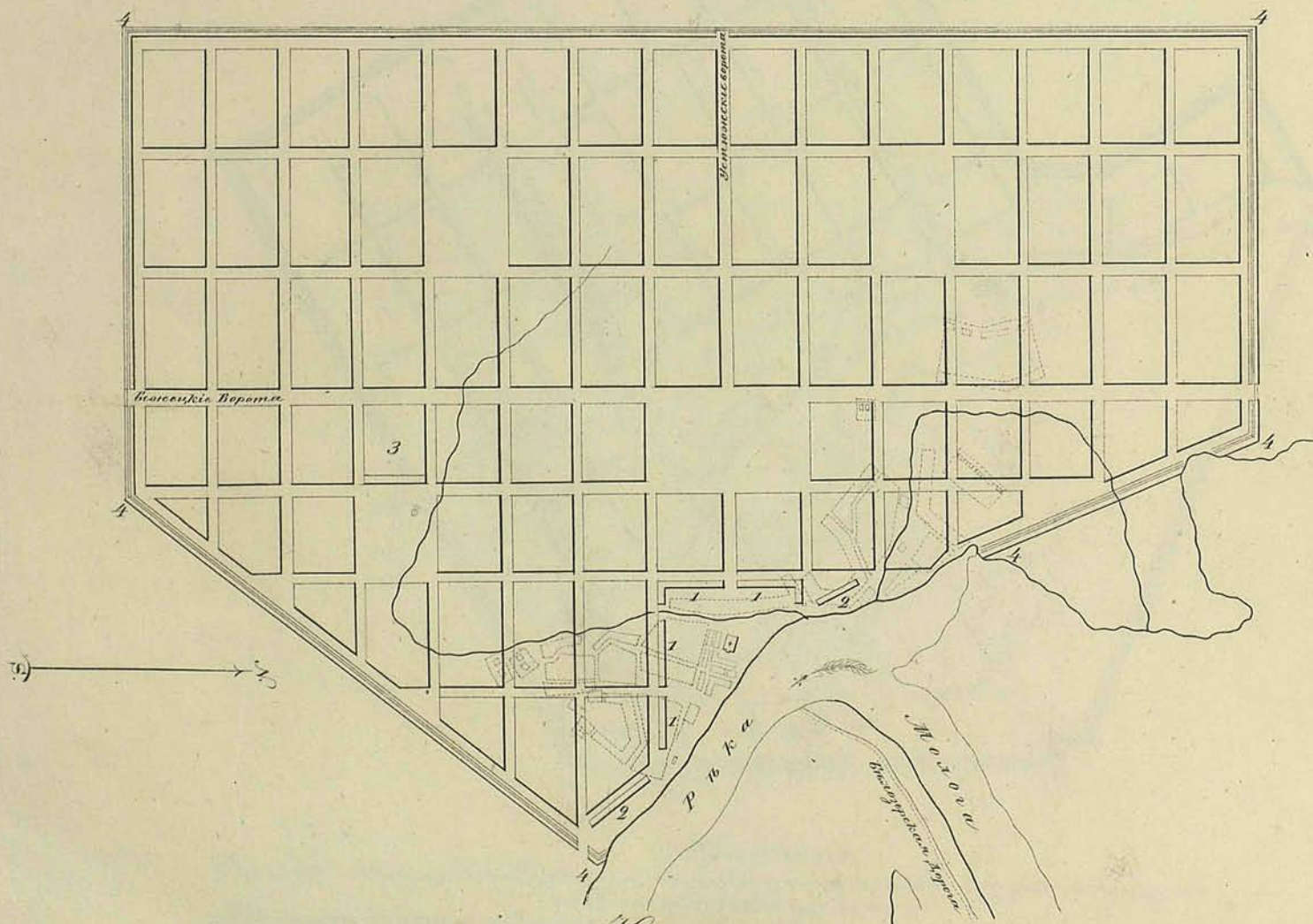
### Вновь проектировано:

Квиртели покрыты свѣтло - кирпичомъ подъ каменнымъ, и желтою краскою подъ  
 укрепленими Кирпичныи, Прубяныи и Обшивателскими дома и прегля строенія 1- Для  
 Кирпичной стѣны 2 Для Торговыхъ лавокъ 3 Для Спиритари 4 Вала и ровъ  
 къ огражденію Города.

На подлинный и написан собственноручно  
Е. И. Императорского Величества рукой  
Дитль по сему.  
Августа 23 дня 1776 года  
Въ Царскомъ Селе.

ПЛАНЪ Тверской Губерніи  
Юроду ВЕСЬЕГОНСКУ.

0 50 100 150 200 Сажень  
Максимума въ Араб. дюймъ: 150 Сажень.



Изъясненіе

Состоятся нынѣ стрѣны: каменные покрыты тѣмно-кашмиромъ. Деревянные въ пунктир-  
ныхъ линияхъ подъ знакомъ: Церковь.

Вновь проектированы

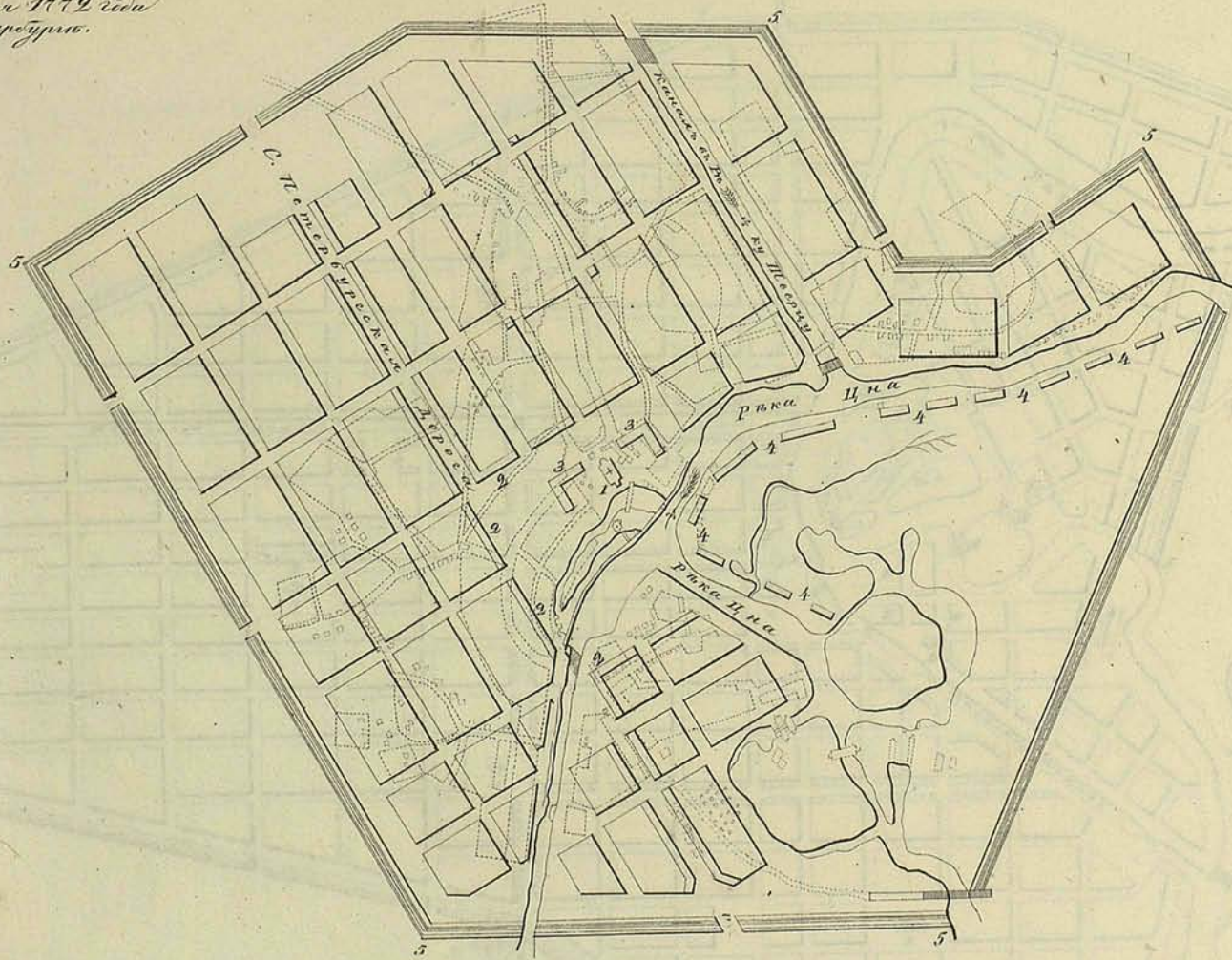
Кварталы покрыты светло-кашмиромъ подъ каменные, а желтымъ краскою подъ дере-  
вянные каменные, публичныя и собственныя дома и проулъ стрѣны. 1 Для торговель-  
наго. 2 Для Амбулассы. 3 Для казенной стрѣны. 4 Вали и ровъ къ окруженію города.

# ПЛАНЪ ТѢВЕРСКОЙ Губерніи

## Городу ВЫШНЕМУ ВОЛОЧКУ.

На подлинномъ написано собственною  
 Ея Императорскаго Величества рукою:  
 Быть по сему.  
 Апрѣля 2 дня 1772 года  
 Въ С. Петербургѣ.

0 50 100 150 200  
 Милосиамъ въ Англіи: дюймъ 150 Саж.



### Изъясненіе

Восточные линии строгія. Загребленные въ индивидуальной линіи въ подъ знакомъ 4 Церкви.

Вновь проэктировано.

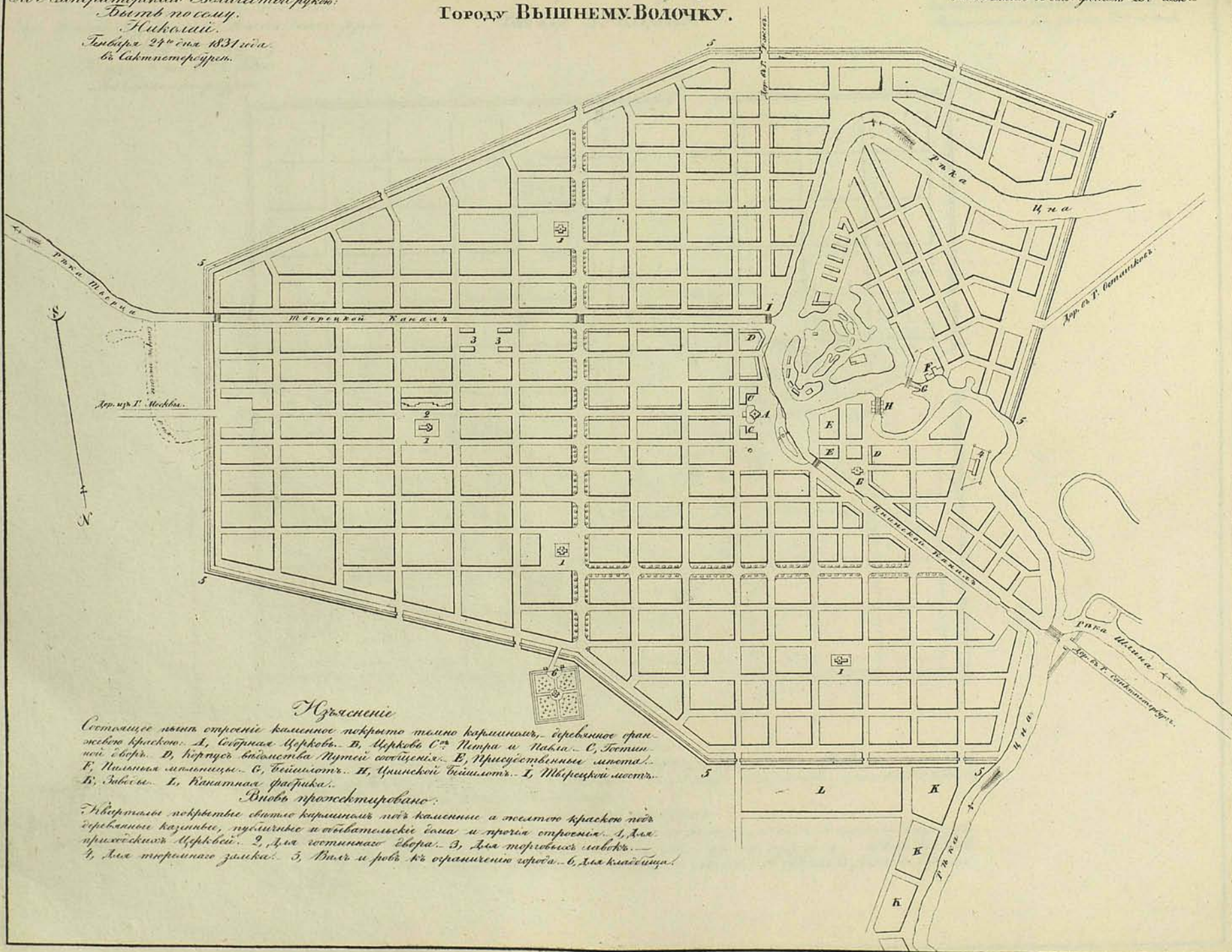
Кварталы покрыты светло-каменномъ подъ каменице, а жемтою краскою подъ дурьчине  
 казине, публичныя и обшественныя дома и прочія строгія. 1 Для Церкви. 2 Для строгія  
 дворца воеводскаго дома съ канцелярією, Магистрата съ полицією, Портмисстерскаго дома и  
 прочія казине строгія. 3 Для терасной лавки. 4 Для Анбаровъ. 5 Валь протвѣтъ вран. протвѣ.

1772

На подлинной картине собственноручно  
Его Императорского Величества  
Ваше посылу  
Николай  
Губерн 24<sup>го</sup> мая 1831 года  
в Санктпетербург.

# ПЛАНЪ Тверской Губерніи Городу Вышнему Волочку.

Масштабъ въ Арш. дюймовъ 250 Саженъ.



## Объясненіе

Составишееся нынѣ строеніе каменное покрыто тѣлою кирпичная, серебряное фран-  
цузское краскою: А, Соборная Церковь. В, Церковь С<sup>в</sup>т. Петра и Павла. С, Гости-  
ничная сѣверъ. D, Кирпичная водосточная Турецкой сѣверъ. E, Присутственные мѣста.  
F, Малая каменная. G, Бейлиметъ. H, Цинской Бейлиметъ. I, Швейцарской мѣста.  
K, Завѣсы. L, Каменная фабрика.

## Вновь проектировано:

Тверского покрытия свѣтло кирпичная подъ каменное и тѣлою краскою подъ  
серебряное каменное, пудинговое и шпательские бани и прочія строения: 1, Для  
приходской Церкви. 2, Для гостиницы сѣвера. 3, Для торговых лавокъ.  
4, Для торгового здания. 5, Вдоль и ровъ къ огражденію города. 6, Для каменнаго.

# ПЛАНЪ. Тверской Губерніи

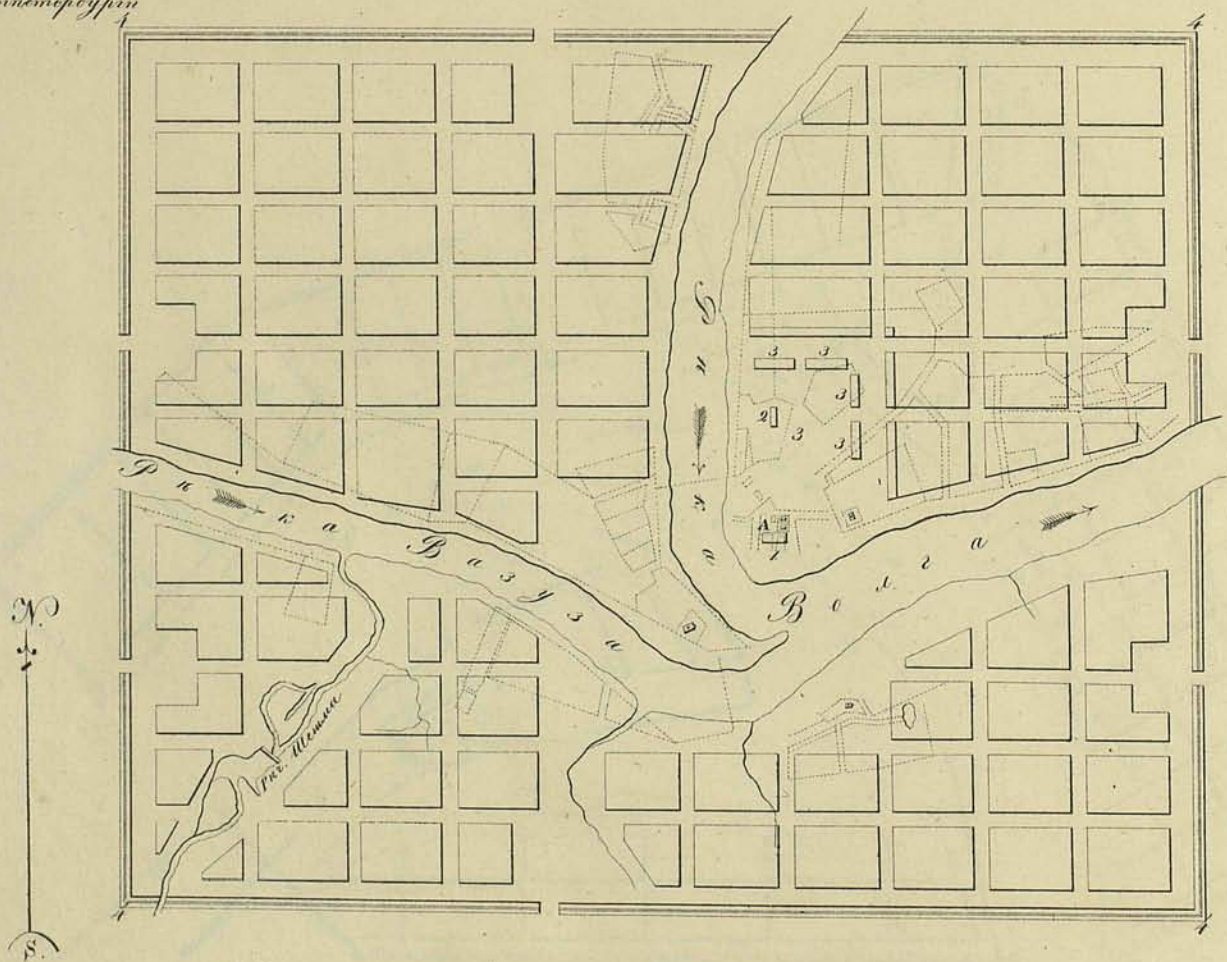
## Городу ЗУБЦОВУ.

На подлинномъ написанъ собственномъ  
Ея Императорскаго Величества рукою

Быть по сему  
Ноября 4 дня 1755 года  
Въ Санктпетербургѣ

0 50 100 150 200 400 Саж.

Масштабъ въ Арт. дюймовъ 200 сажень.



### Изъясненіе:

Состоящее нѣмъ строеніе - каменное покрыто тѣмъ - кирпичномъ, - Деревянное въ пунктирныхъ линіяхъ, - Подъ знакомъ ☩ церкви. А Городъ обведенный земляными валами, въ каихъ Совершалъ церкви Успенія Богородицы.

### Вновь проектировано:

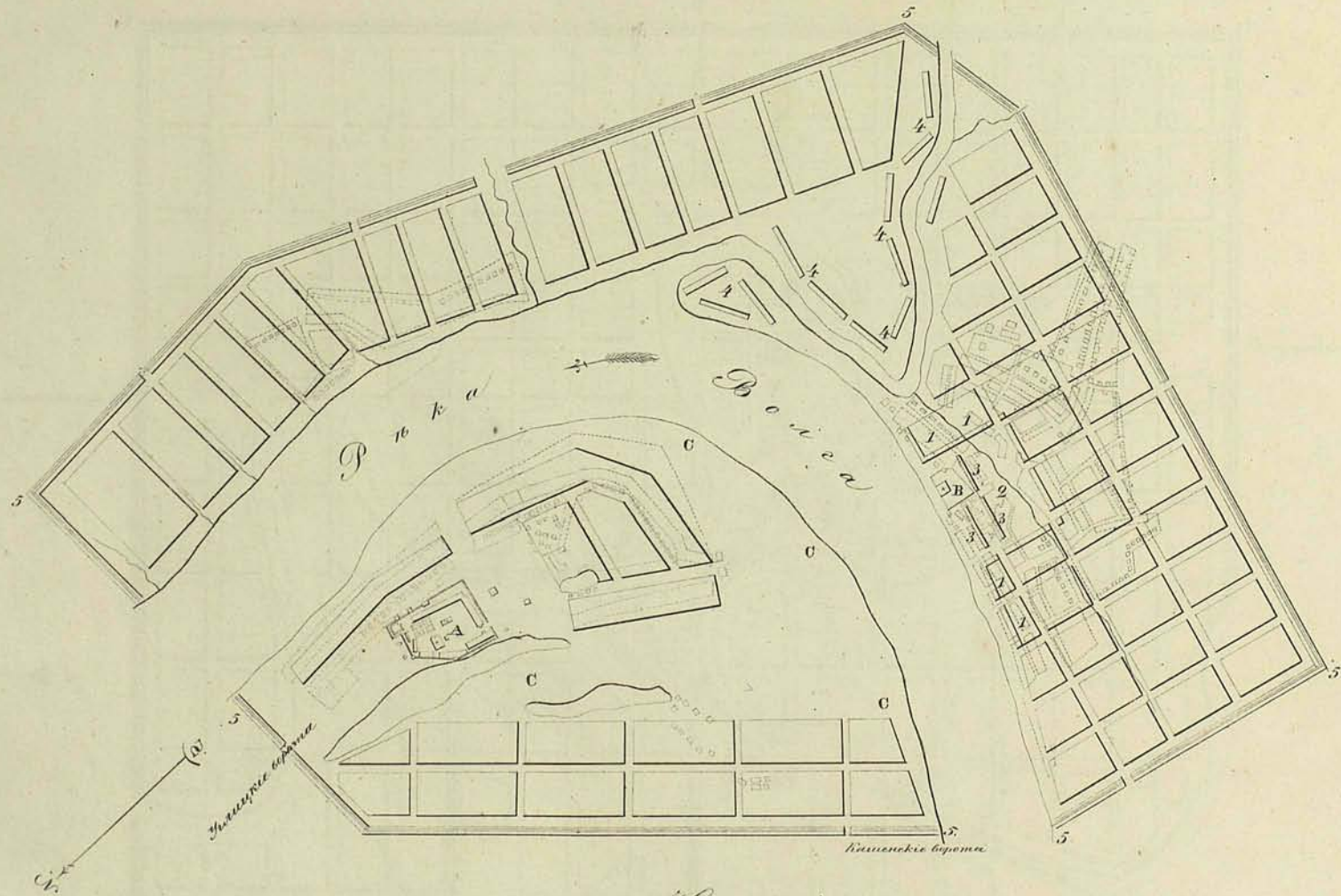
Кварталы покрытыя свѣтло - кирпичныя, подъ каменныя, а желтою краскою подъ деревянныя казенныя Публичныя и Свѣдательскія дома и пролѣя строенія. 1 Для казенной стражи 2 Для Магистрата 3 Теремовъ палатъ съ лавками 4 Валъ и ровъ къ границѣ Города.

213

Начертание сего написано собственноручно  
Ея Императорскаго Величества рукою  
Генерал-полковника  
Августа 23 дня 1786 года  
Во Царском Селе.

ПЛАНЪ Шверской Губерніи  
Городу КАЛЯЗИНУ.

Масштабъ въ Арш. дюйм. 200 Саж.



Иъясненіе

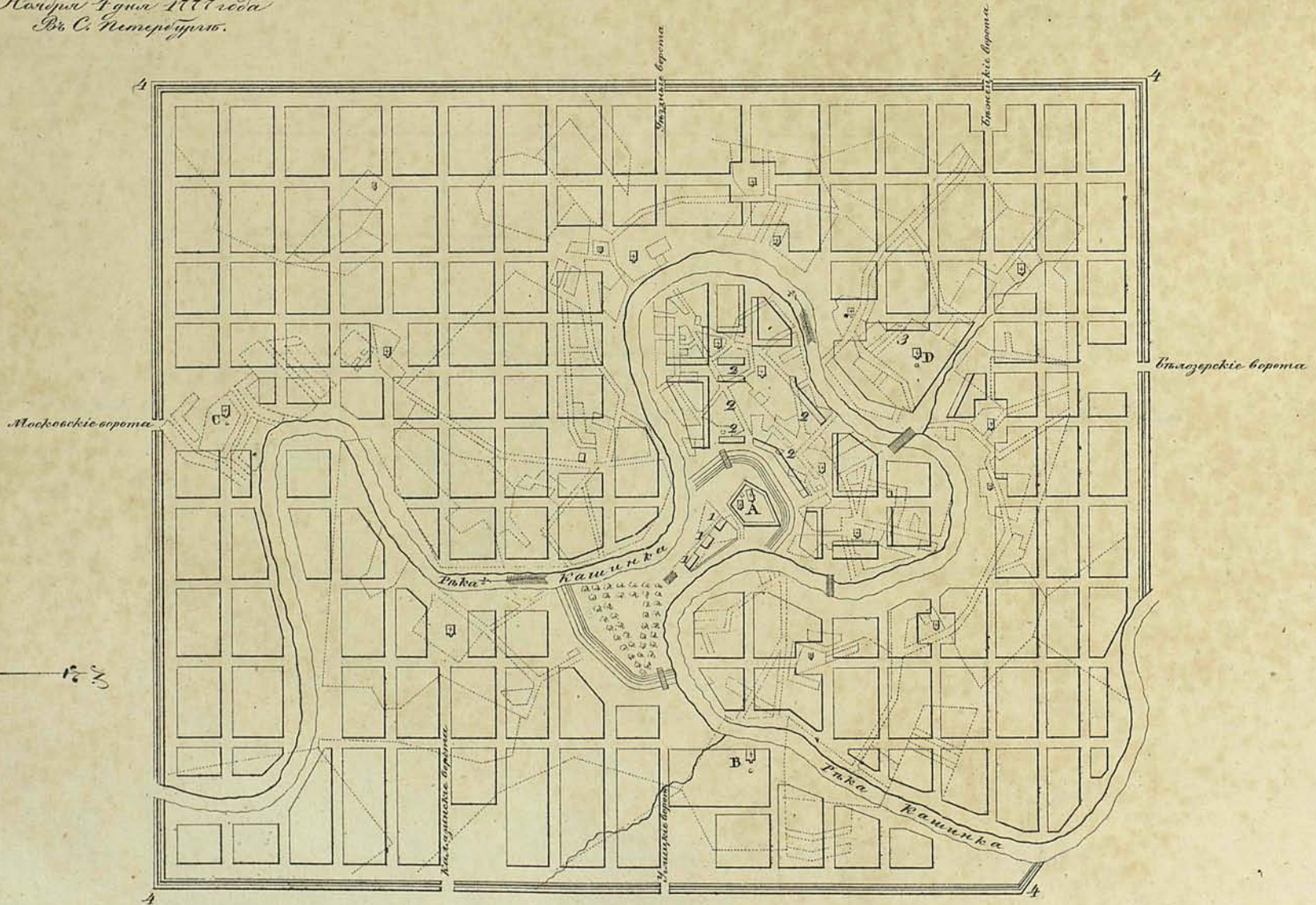
Восточнее нѣтъ стрѣны: каменное покрытие тѣсно каменное и дрѣвянное въ  
пунктирныхъ линияхъ подѣ знаковъ: Ч. Церкви. А. Монастырь Калязинъ. В. Церковь  
Никольская. С. Поездное въ сѣверо-восточномъ мѣстѣ.  
Всѣ проектировано:  
Звѣзды покрыты свѣтло-красною и желтою краскою подѣ  
дрѣвянное каменное, Публичныя и Соборныя дома и проч. стрѣны. 1. Для казен-  
ныхъ стрѣны. 2. Крѣпостная площадь. 3. Для торговельныхъ лавокъ. 4. Для Ансаровъ.  
5. Для и проч. въ ограниченіи города.

# ПЛАНЪ Тверской Губерніи

## ГОРОДУ КАШИНУ.

На подлинномъ написано собственнаго  
Ея Императорскаго Величества рукою.  
Быть по сему.  
Новгородъ 4 дня 1777 года  
Въ С. Петербургѣ.

0 50 100 150 200 400  
Маасштабъ въ Арш. дюйм. 200 ф.



### Иъясненіе

Состалище пошо стросній, каменное покрывто темно карминомъ, деревяное въ пунктирныхъ линияхъ  
подъ знакомъ + Церковъ. А Соборъ. В Кладбище муромскій Монастырь. С Спасской Девичей Мона-  
стырь. Д Дмитревской Муромскій Монастырь.

Вновь прожектировано:

Кварталы покрывты свѣтло карминомъ, а желтою краскою подъ деревяныя извес-  
ныя, публичныя и обывательскіе дома и прочія строснія. 1 Для казеннаго стросній. 2 Торгова  
площадь об лавкахъ. 3 Для Семипарій. 4 Валъ и ровъ къ огражденію города.



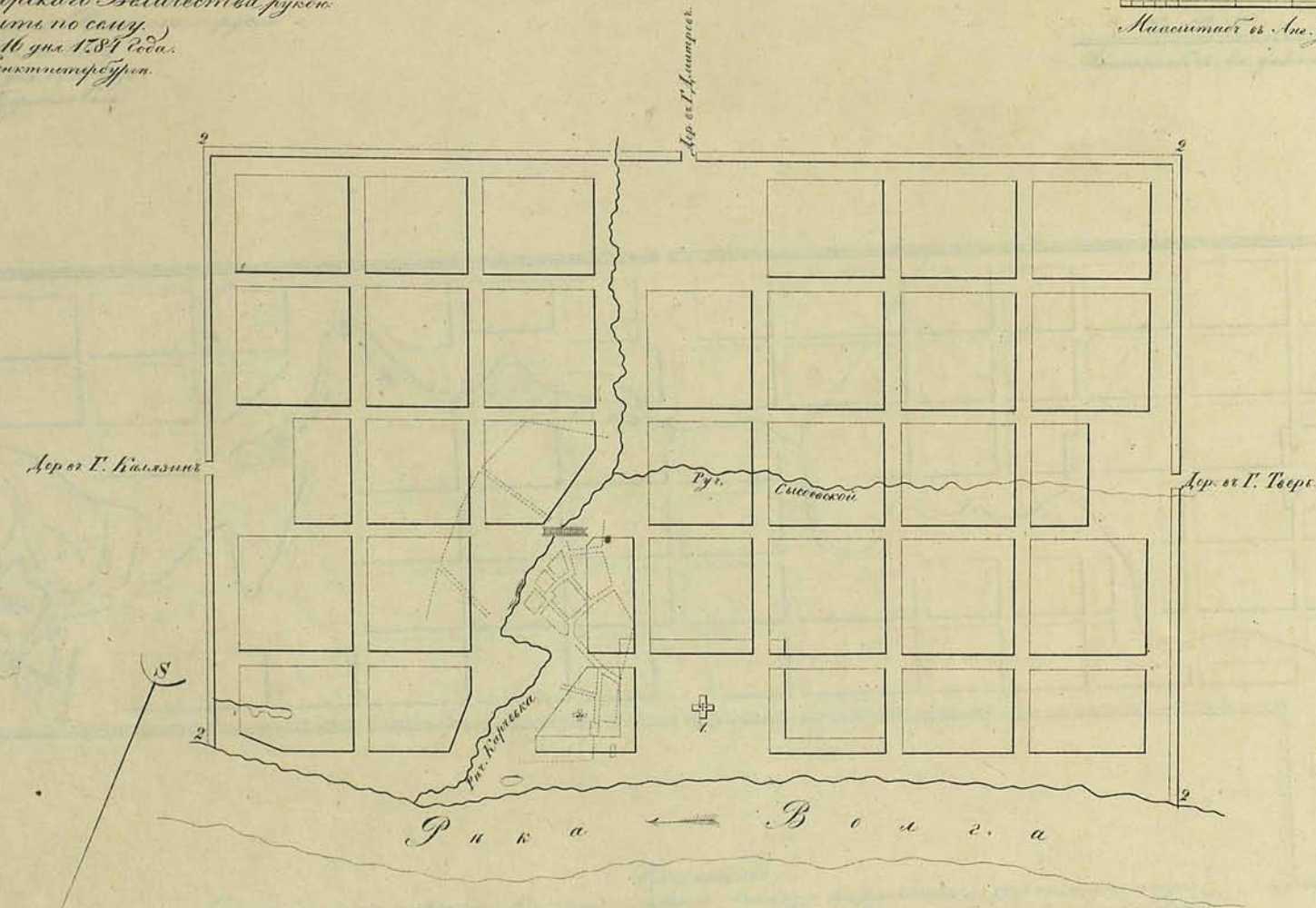
# ПЛАНЪ Шверской Губерніи

## Городу БОРЧЕВЪ.

На подлинномъ написанъ собственною  
Ея Императорскаго Величества рукою

Вити по плану  
Губерн. № дня 1.84 года.  
Въ Санктпетербургѣ.

0 50 100 150 200  
Масштабъ въ Арш. дюймѣхъ 450



### Нѣжленіе:

Состоитъ изъ строгіе-деревянное въ пунктирныхъ линияхъ. Подъ знаками \* церкви.

### Вновь проектировано:

1. Киртаны покрывае сохто-каришскихъ подг. каменныя, а остена краской подг. дере-  
вянныя каменныя Пурейхныя и Обидательскіе дома и прѣихъ строгіихъ 1. Дѣл. удркии.  
2. Вѣкъ и ровъ къ огражденію Города

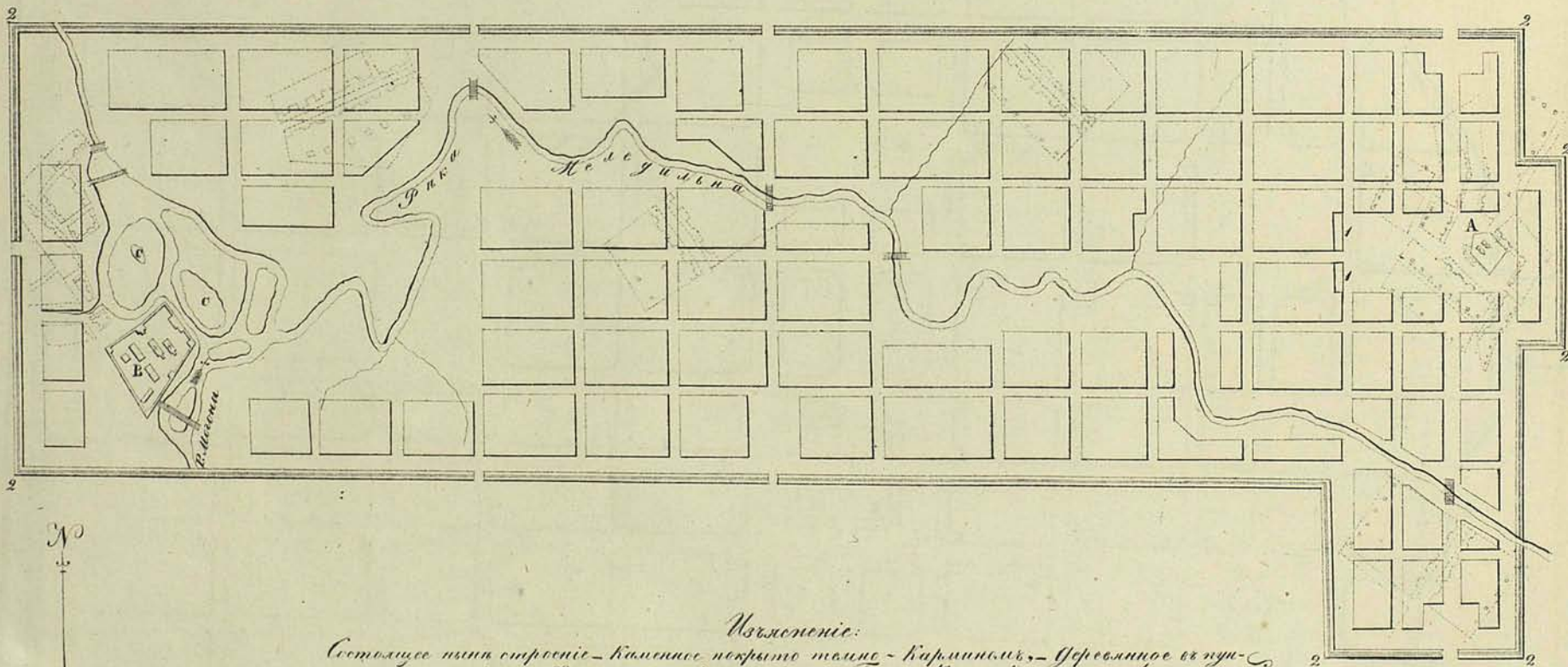
# ПЛАНЪ Тверской Губерніи

## ГОРОДУ БРАСНОМУ ХОЛМУ.

На подлинномъ написанъ сътверженъ  
Св. Императорскаго Величества рукою.

Бытъ по плану  
Іюля 16 дня 1778 года  
Въ Тверскомъ Селѣ.

0 50 100 150 200 400 Саж. *с*  
Масштабъ ер. Ам. ун. на 200 сажень.



### Изъясненіе:

Состоитъ изъ строеній - Каменное покрыто талью - Кирпичный - Деревянное въ публичныхъ мѣстахъ. Подъ знакомъ \* укрѣпи А Терехъ Красной Холма В Антоніевской Монастырь С Терехъ.

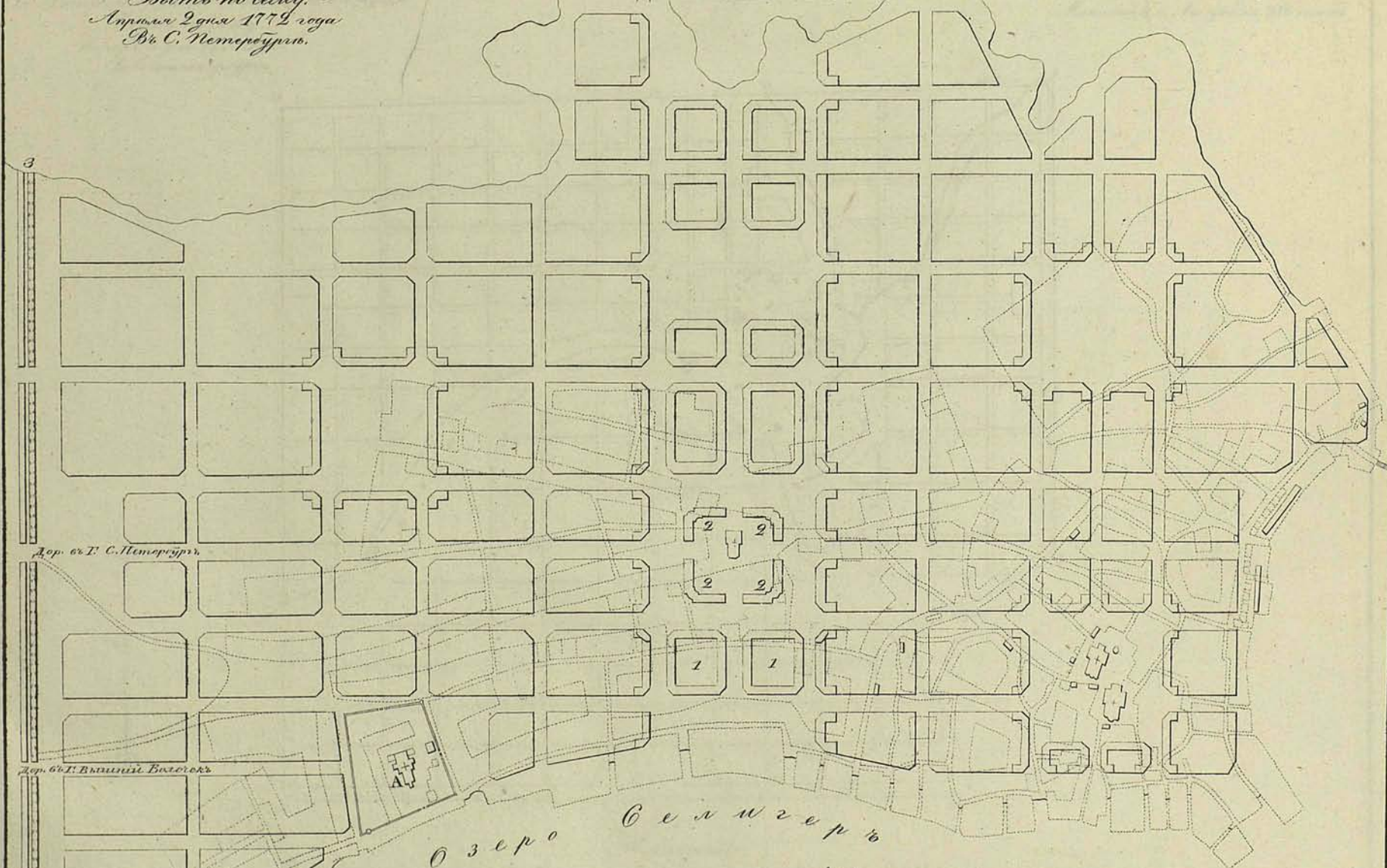
### Възвъ проектировано

Кварталы покрыты сапшо - Кирпичный подъ Каменныя, а житеи крадкю подъ деревянныя Кирпичныя. Публичныя и Общественныя дома и прегля строенія. 1<sup>е</sup> Для Кирпичныхъ строеній 2 Възвъ и рѣкъ къ сѣраженію Терехъ.

На подлинномъ написано собственнаго  
Ея Императорскаго Величества рукою:  
Быть по сему.  
Апрѣля 2 дня 1772 года  
Въ С. Петербургѣ.

ПЛАНЪ Тверской Губерніи  
Городу ОСТАШКОВУ.

0 50 100 200  
Маасштабъ въ Англическ. 100 Сажен.



Дор. въ Т. С. Петербургъ

Дор. въ Т. Внѣшній Волжскъ

Озеро Велнгеръ

Изъясненіе

Восточнѣе нынѣ отрошеніе каменное покрыто тѣмъ же карминномъ, деревянное въ пунктир-  
ныхъ линияхъ, подъ знаками: А Вознесенскій Монастырь.  
2 Вновь преекспромутировано:  
Кварталы покрыты сѣткою карминною подъ каменнымъ, а желтено краскою подъ деревяннымъ  
казенныя, публичныя и собственныя дома и прогнѣ отрошенія. 1 Для отрошенія дворца  
Бессодожнаго дома въ канцеляріи и Министратѣ, Полиціи, Потемкинскіе дома и  
прогнѣ казеннаго и публичнаго отрошенія. 2 Для торгов. лавокъ. 3 Вѣдь и рощъ къ сѣвернѣею городу.

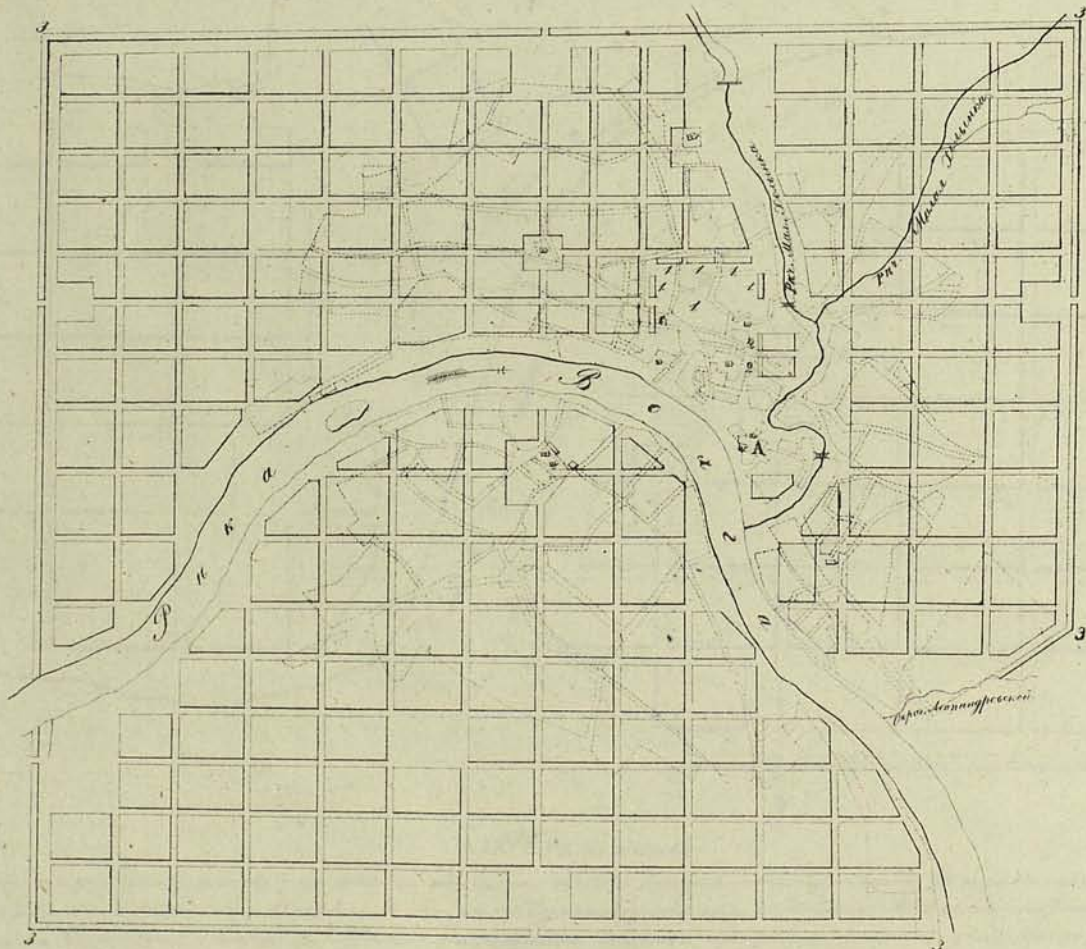
# ПЛАНЪ Шверской Губерніи

Городу Ржевѣ.

На пограничїи написано собственноручно  
Съ Императорскаго Высочества Ружковъ.

Быть по сему.  
Ноября 4 дня 1766 года.  
В Санктпетербургѣ.

0 50 100 150 200 250 300 Саженъ.  
Наимѣръ отъ Арх. уличн 350 саженъ.



## Изъясненіе.

Состоитъ планъ строеній — каменные покритыя тѣмъ — кирпичныя — Френхиссе съ пудъбур-  
наго, шипель. — Подъ знакомъ \* церкви. А Городъ обложенъ землянымъ валомъ съ ка-  
мнѣмъ въсѣрнѣя церковь Успенія Пресвѣтѣя Богородици.

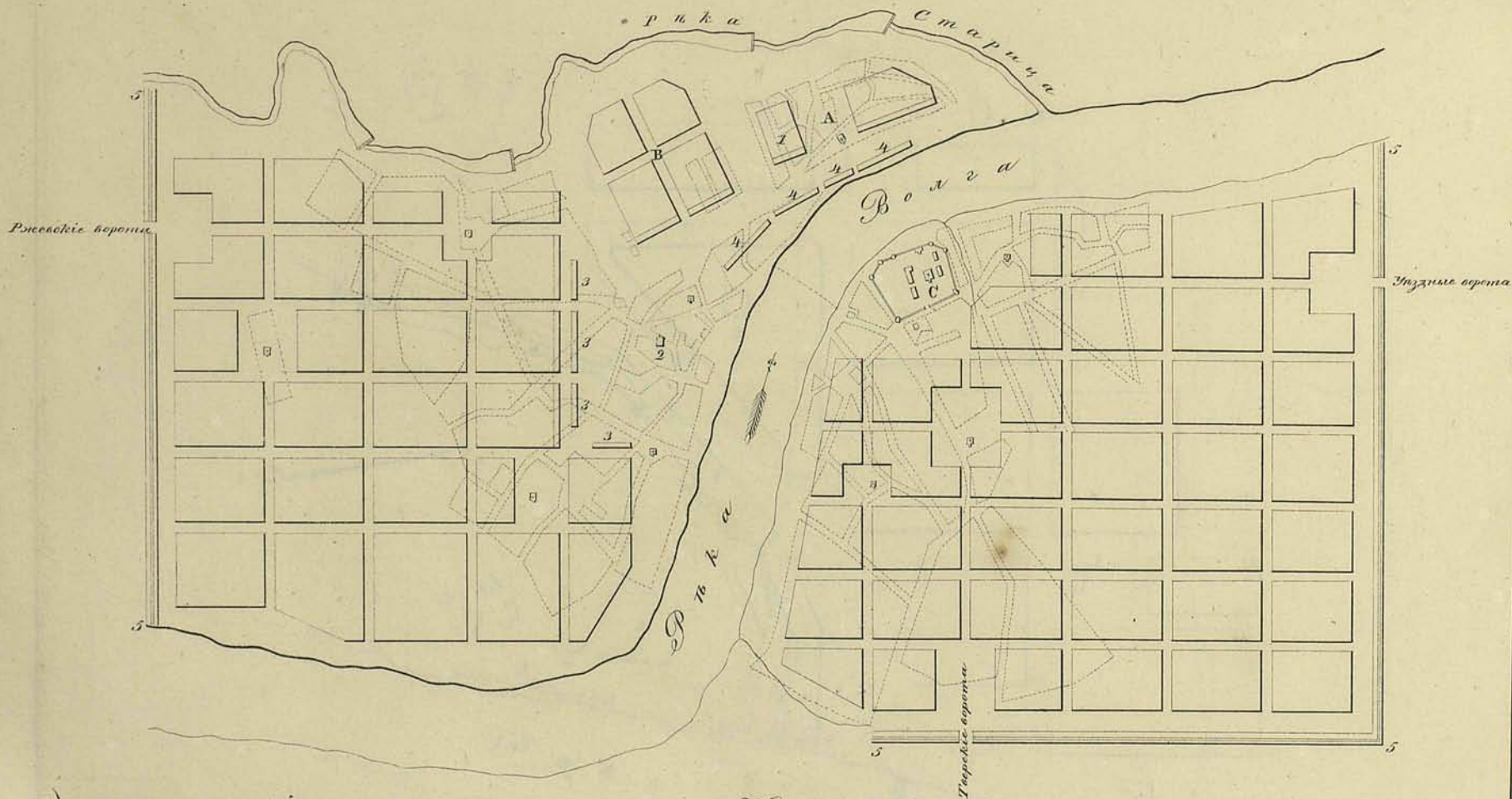
## Виды прожектированы.

Кирпичами покритыя свѣтло-кирпичныя подъ каменныя, а жѣстѣя кирпичъ подъ чересла-  
ныя кирпичныя. Мушкетерскіе и Артиллерійскіе дома и прегія строенія 1. Кирпичная площадь отъ  
Лавочки. 2. Для казенныхъ строеній. 3. Вала и рѣки къ сѣвернѣмъ городу.

На подлинномъ написано собственною  
 Св. Императорскаго Величества рукою:  
 Быть по сему.  
 Моего 4 дня 1775 года  
 Въ С. Петербургѣ.

ПЛАНЪ Тверской Губерніи  
 ГОРОДЪ СТАРИЦЬ.

Масштабъ въ Арш. дюймѣхъ 150 Лине.



Изъясненіе

Состоятъ изъ строеній: каменное покрыто тѣмъ же карминомъ. Деревянное въ пунктирныхъ линияхъ, подъ знаками + Церкви. А Городъ обведенный земляными валами въ коихъ собраны Церкви Бориса и Глеба. В Место называемое пустою городицею, съ частію землянаго вала. Спирьковской Монастырь.

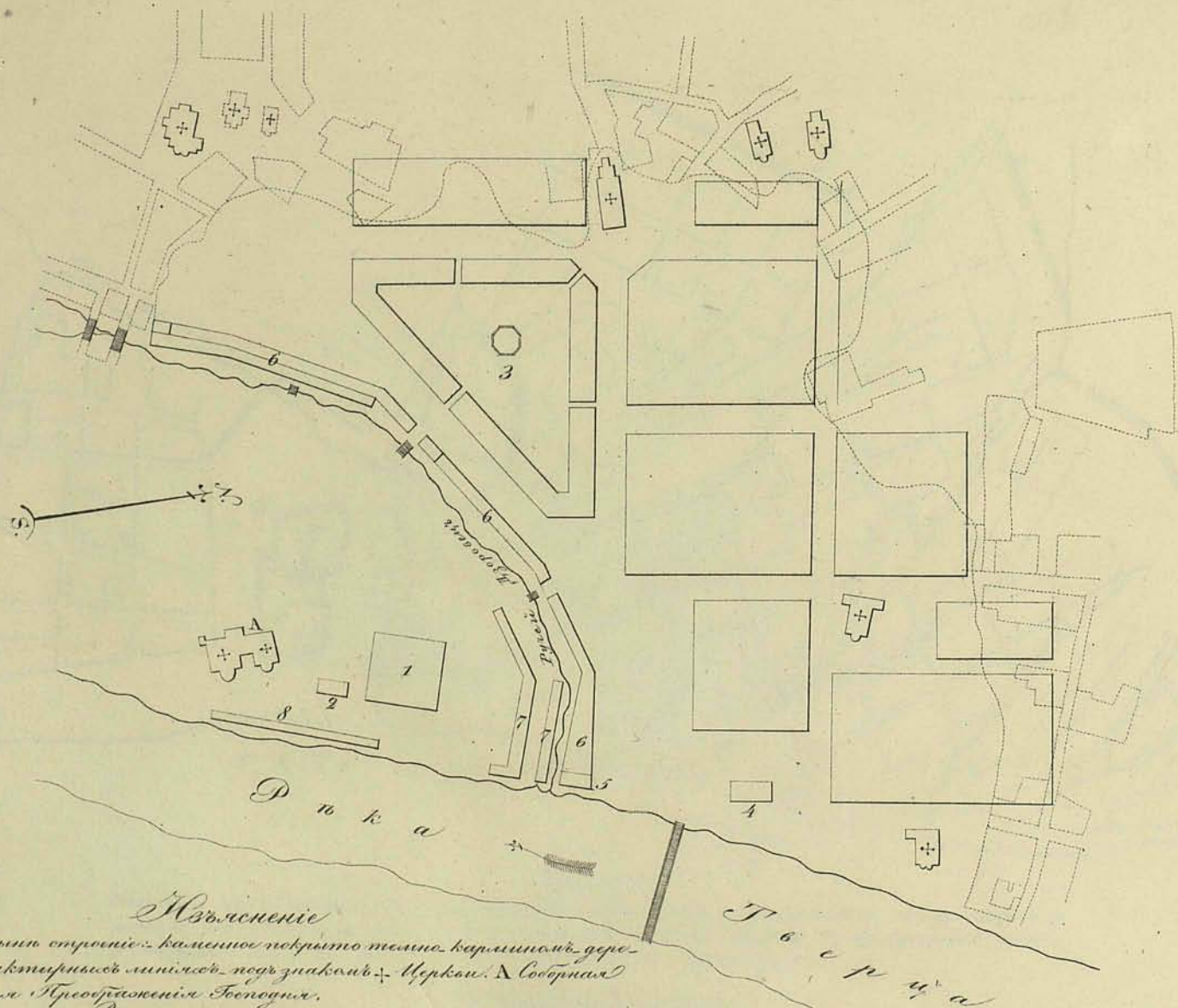
Вновь проектировано

Кварталы покрыты свѣтло карминомъ подъ камнемъ, и эскампенъ краскою подъ деревянныи вахшице, публичныи и совѣтательскія друи и прегія строенія. 1 Для казеннаго строенія. 2 Для Магистрата. 3 Для торговель лавки. 4 Для Аптековъ. 5 Для и ровъ въ огражденіи города.

На подлинной написанной собственноручно  
Ея Императорского Величества рукою:  
Быть по сему.  
Маия 2 дня 1767 году

ПЛАНЪ Тверской Губерніи  
Городу ТОРЖКУ.

Масштабъ въ Арш. дюйм. 50 Саж.



Объясненіе

Состоитъ нынѣ строеніе: каменное покрыто тѣмъ же, каменное дер-  
вянное въ пунктирныхъ линияхъ, подъ знаками + Церковн. А Соборная  
Церковь во имя Пресвѣтаго Троицы.

Вновь проектировано:

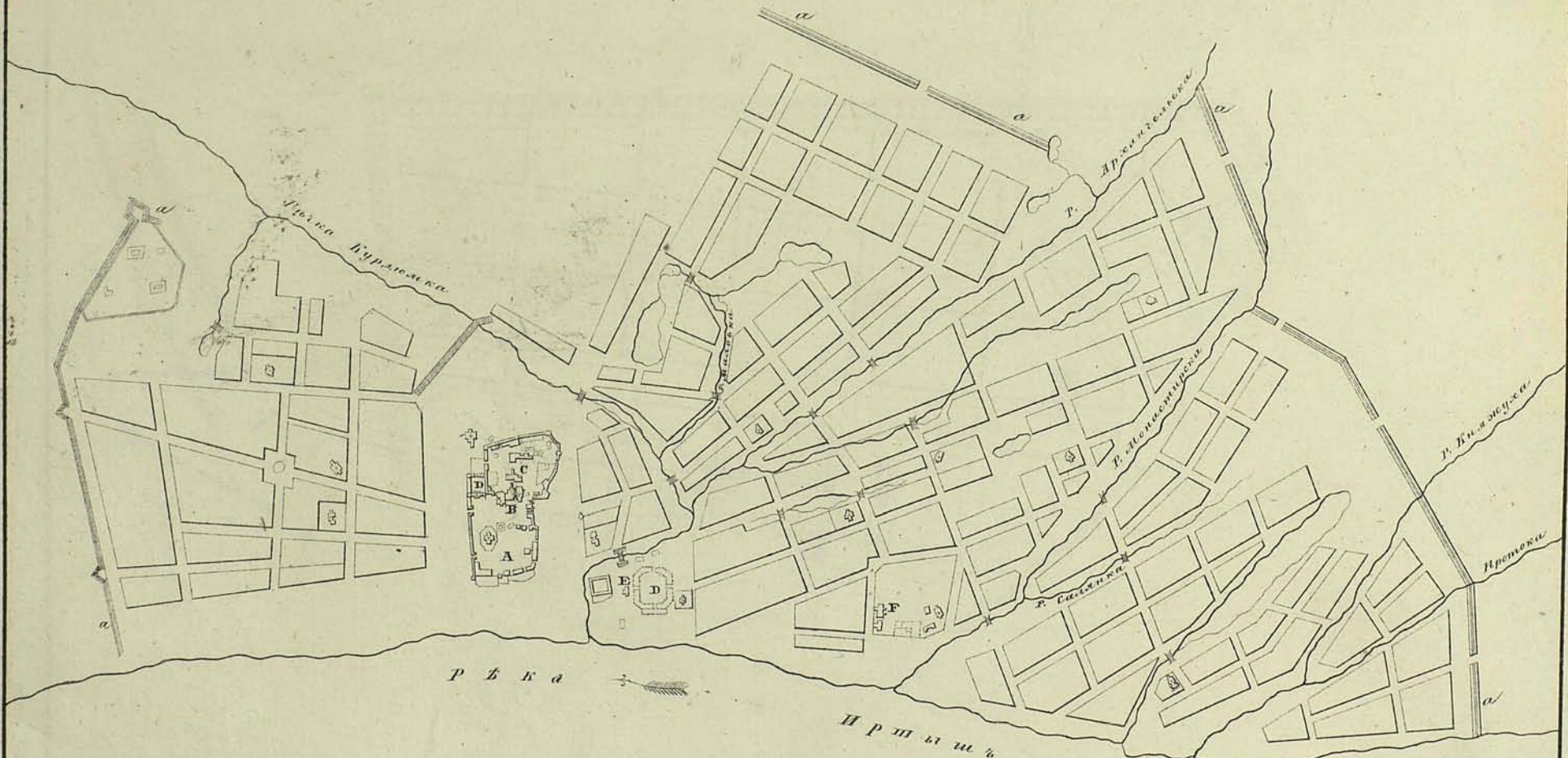
Кварталы покрыты свѣтло каменное, каменное подъ каменное, а желтое  
красное подъ деревянное каменные, публичные и частныя дома и пр. строенія.  
1 Для воеводскаго двора. 2 Для воеводской Канцеляріи. 3 Для воеводскаго  
двора. 4 Для магистрата. 5 Для воеводскаго двора. 6 Для казенной кан-  
целяріи. 7 Для лавочниковъ и рыбныхъ рядовъ. 8 Для кузницъ.

ПЛАНЪ Губернскаго Города  
ТОВОЛЬСКУ.

Напечатанъ и написанъ собственною  
Ея Императорскаго Величества рукою:

Въ томъ по сему  
Генерала 16 числа 1783 года  
въ С. Петербургѣ.

Масштабъ въ Арш. дюймѣхъ 200 Сажн.



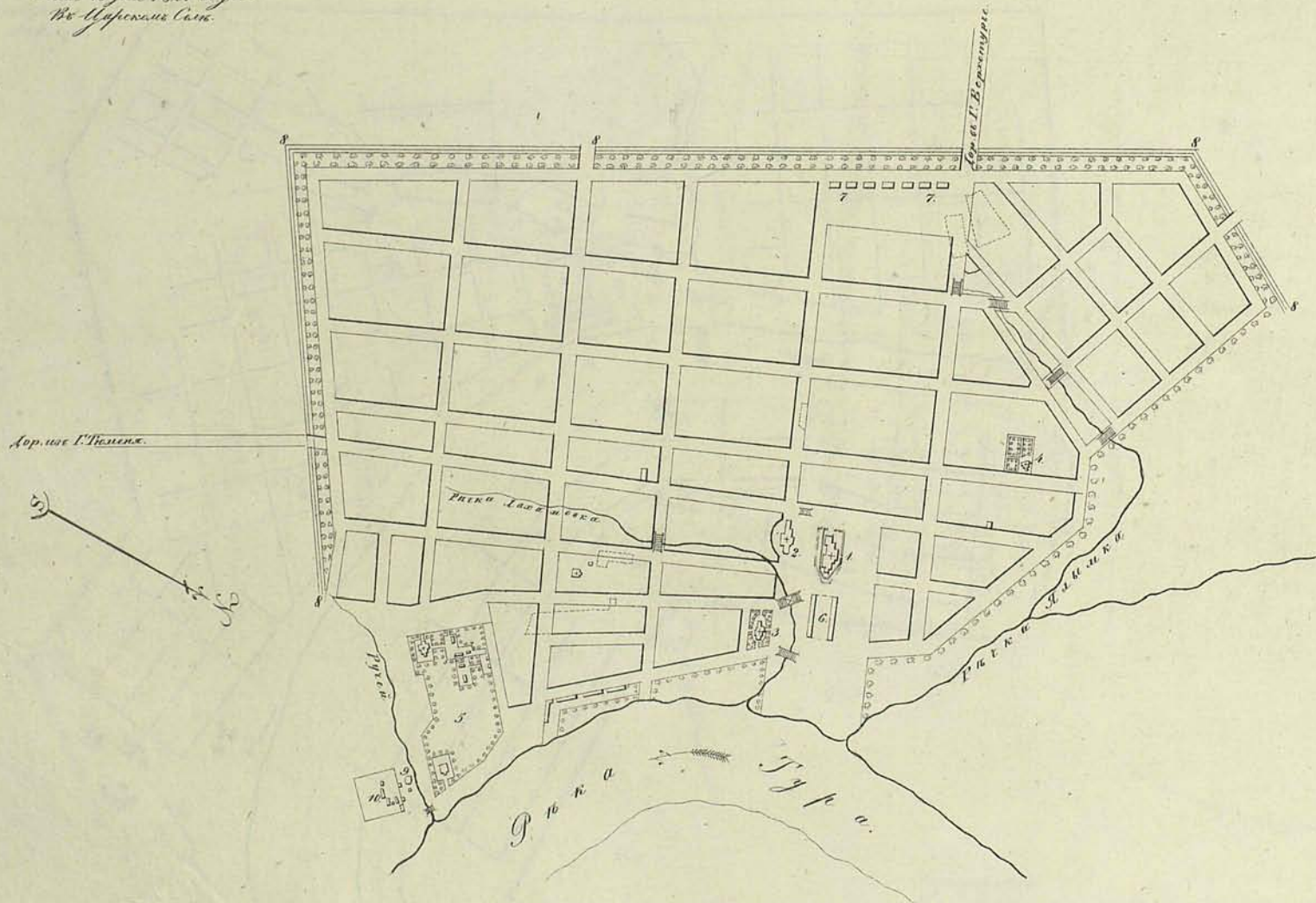
**Объясненіе**  
 Составлено лишь строеніе: каменное покрыто тѣло карминомъ, деревянное въ пунктирныхъ  
 линияхъ, подъ знакамъ + Меркою. А Крепость. В Соборная Мерковь. С Архіерейская Дѣль.  
 Д Кашинныя бѣоры. Е Магистраль. F Знаменской Монастырь.

**Всѣхъ проектированныхъ**  
 Кварталы, покрыты светле карминомъ подъ каменные, а желтою краскою подъ деревянные  
 казенныя, публичныя и обывательскія дома, и прочія строенія. Дѣль и реѣвъ къ огражденію  
 города.

На першомъ написанъ собственномъ  
Ее Императорскаго Величества рукою.  
Въѣтъ по сану.  
Александръ  
Юльскій 10 дня 1821 года  
Во Царскомъ Селѣ.

ПЛАНЪ Тобольской Губернии  
Городу Туринску.

Масштабъ отъ Ам. дѣлилъ 150 сажень.



Издясненіе:

Кварталы покрыты светло-карминнаго цвѣта каменныя, а желтою краскою цвѣтъ сѣралиныя каменныя,  
Кудильныя и Общественныя дома и прочія строения — 1. Соборъ, 2. Церковь Покрова Пресвятыя Богородицы,  
3. Церковь Спаса перукотверженнаго образа, 4. Церковь Свѣтлой Господней, 5. Мужской Никольскій Монастырь,  
6. Келья цркви Вознесенія Господня, 6. Гостиной дворъ, 7. Кузница, 8. Балъ и ровъ къ ограниченію города,  
9. Острокъ, 10. Магазины. — Всего по плану домовъ 408.



ПЛАНЪ МѢСЪЦЕВОЙ ГИМНАЗИИ  
Города Тюмению.

На подлинномъ написано собственноручно  
Его Императорскаго Величества рукою:  
Въ томъ по силу  
Александръ.  
Тысяча 18 года 1806 года.

Масштабъ въ Арш. дюймовъ 200 частей.



Объяснение

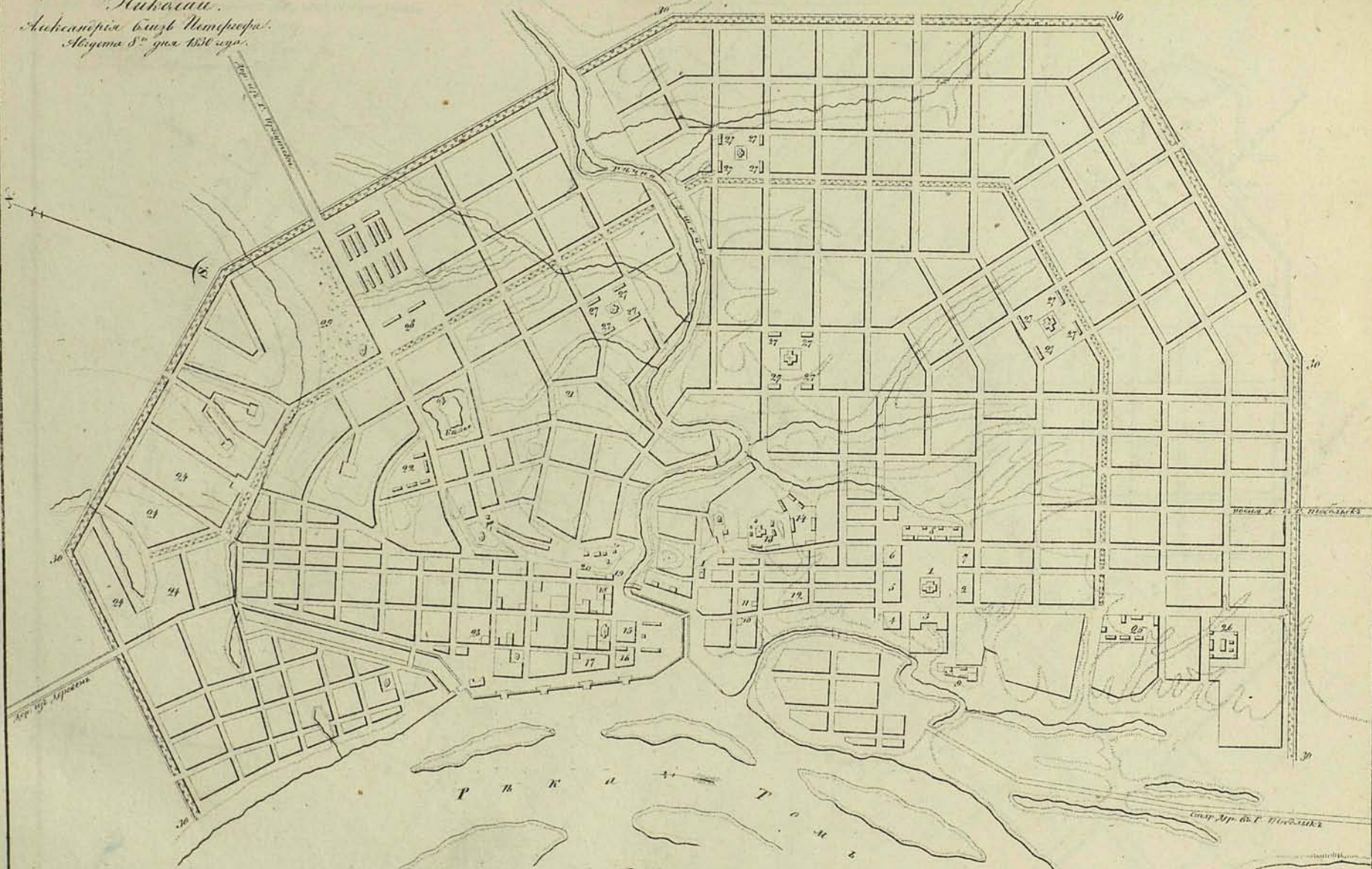
Состоитъ изъ двѣнадцати каменныхъ корпусовъ, покрытыхъ тѣмъ же каменнымъ, а крыши въ пунктирныхъ  
линияхъ, подъ знаками 2. Церковь. А Соборная Церковь близъ священной Пресвятыя богородицы. Б  
Воскресенскія Богодѣла. С Архистратима божия Михаила. Д Знаменитая Пресвятая  
Богородица. Е Липовая Пресвятая богородица. Ф Вознесенскія Богодѣла. Г Стаса перу-  
могенскаго свѣдѣна. Н Святого Прокопа Нема и пречистой богородицы. I Музейскій 3<sup>й</sup>  
классъ Троицкой Монастыря, оная Церковь. а, Святыя Живоначальныя Троицы.  
б Перводержавныя Апостоловъ Петра и Павла. и с Преподобныхъ Зосима и Са-  
вантійа колосацкихъ. К Геродовой Монастыря. Л Душныя Монастыря. М Сельские и провинцiальныя  
магазинныя. N Школьный дворъ. Дворъ приспособленъ:

Куртины, покрытые сверху каменнымъ, подъ каменнымъ, а крыши краскою, подъ черепичными каменными,  
пятиугольными и шестигранными домами и пр. строениями. 1 Для присутственныхъ мѣстъ. 2 Для воспитаннаго двора.  
3 Для мясныхъ и рыбныхъ продажъ. 4 Для скотоводства. 5 Куртины для конской, вальцовыхъ, сучныхъ и  
для бумажныхъ и швейныхъ фабрикъ. 6 Для кладовыхъ. 7 Валъ и ровъ къ огражденной территории.

# ПЛАНЪ Губернскаго Города ТОМСКУ.

На основании плана, составленного  
Его Императорскаго Величества фюрером  
Генерал-полковником  
Николаем  
Александровичемъ близъ Петербурга.  
Августа 8<sup>го</sup> дня 1838 года.

Масштабъ 1/60000. Гривна 300 Саженъ.



Р и в е т и

## Нумерованіе

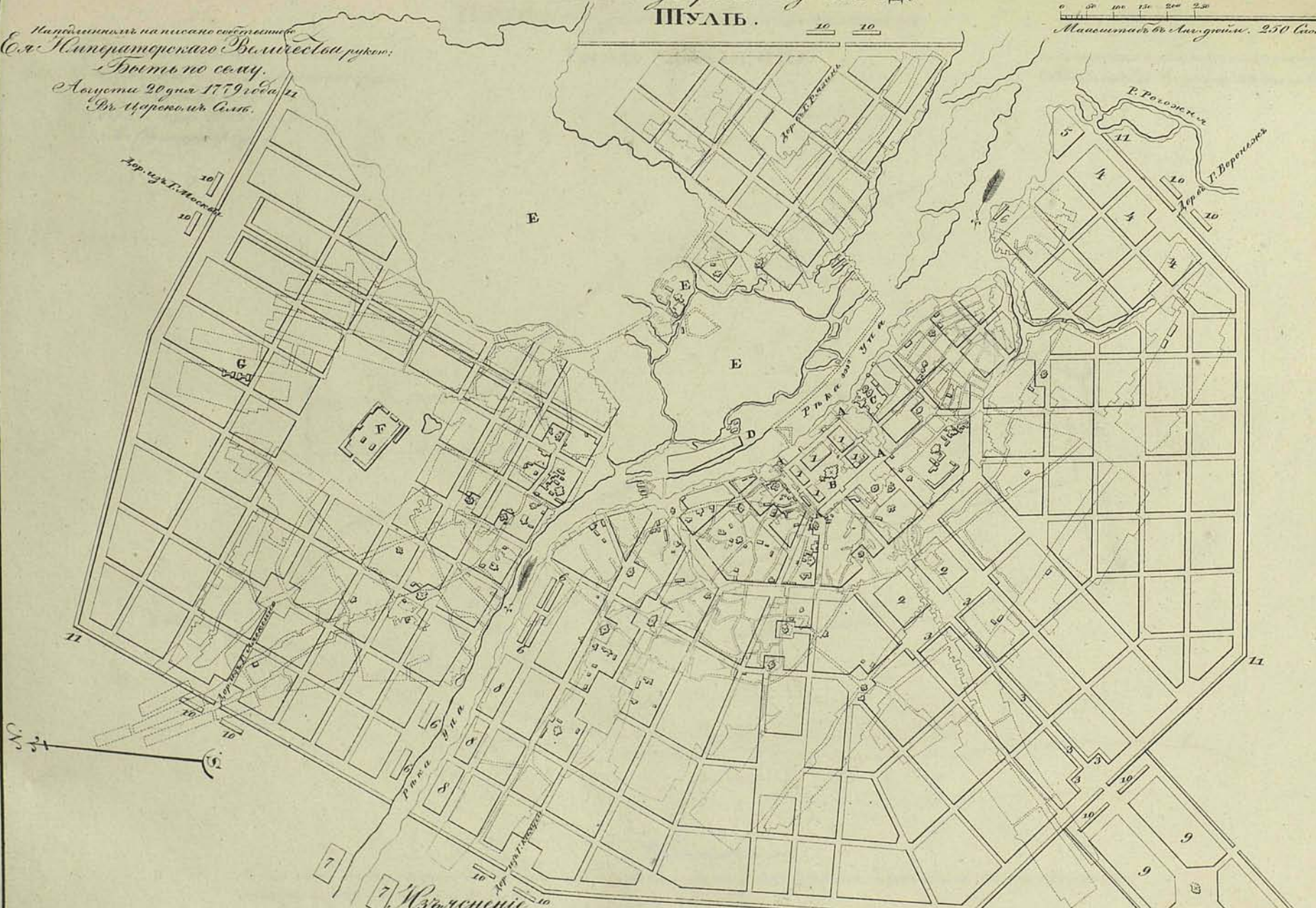
Нумерованіе покрываетъ каменные подъ каменныя, а жилища красныя и сѣрыя каменные казенныя публичныя и частныя дома и сносъ отпущенъ, подъ знаменомъ: Церкви. 1. Северная церковь. 2. Для присутствіи высшаго правительства. 3. Для великаго Губернатора. 4. Для полиціи. 5. Для для Французскаго Губернатора. 6. Для для Офицеровъ. 7. Для для военнаго артиллерійскаго отряда. 8. Для казармъ. 9. Для казеннаго. 10. Для военнаго магазина. 11. Для жилища. 12. Для почтоваго двора. 13. Для Музеевскаго Монастыря. 14. Для Селищнаго. 15. Для военнаго двора. 16. Для Суда. 17. Для больницы. 18. Для тюрьмы. 19. Для присутствіи. 20. Для жилищнаго двора. 21. Для ремесленнаго двора. 22. Церковь для солдатъ. 23. Для казеннаго двора. 24. Церковь для солдатъ. 25. Для Французскаго двора. 26. Для жилищнаго двора. 27. Для жилищнаго двора. 28. Для жилищнаго двора. 29. Для жилищнаго двора. 30. Для жилищнаго двора.

356

# ПЛАНЪ Губернскаму Городу ШУЛЬБ.

0 50 100 150 200 250 300  
Масштабъ въ Англическ. 250 Саен.

Напоказанный на писано собственноручно  
Ея Императорскаго Величества рукою:  
Востъ по плану  
Августа 29 дня 1779 года  
Гр. Череповичъ Силъ.

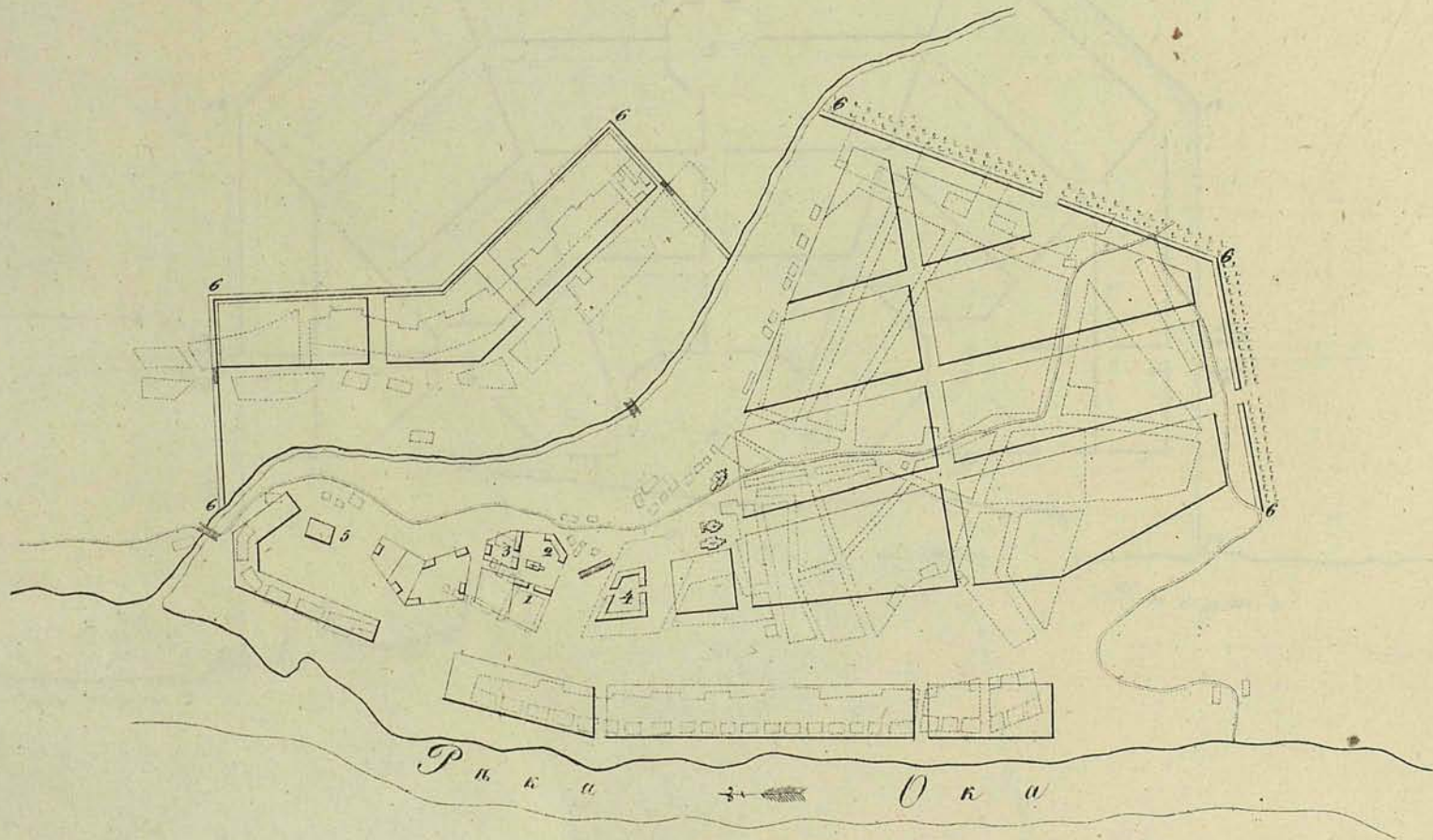


Состоитъ нынѣ страснѣ: каменное покрытие тѣмже кирпичной, сдѣланное въ пунктирныхъ линияхъ  
подъ знаменъ, церкви. А Крепость. В Соорбная Церковь. С Монастырь Иоанна Предтечи. D Островъ на которомъ оружейный за-  
водъ. Е Дамъ, пруды и страснѣ, принадлежатъ къ оному заводу. F Оружейной дворъ. G Азартъ въ близости оружейной казначейши.  
Вновь прожектировано:  
Кварталы покрытыя свѣтло кирпичной подъ каменныя, а желтой краскою подъ серебряныя казенныя публичныя и общественыя дома  
и прочія страснѣ. 1 Для присудотвенной и прочей казенной страснѣ. 2 Для гостиннаго двора и торговль лавокъ. 3 Для  
домовъ обшественныхъ. 4 Кварталы для штатской каменны солдатъ. 5 Для пивоварень. 6 Для мясныхъ и рыбныхъ рядовъ. 7 Для  
Скотобойни. 8 Для Кожевнической заводу. 9 Для лесной слободы. 10 Для кузницъ. 11 Валъ и ровъ къ ограниченію города.

ПЛАНЪ Шумскаго Намѣстничества  
Городу АЛЕКСИНУ.

На подлинномъ написано собственномъ  
Ея Императорскаго Величества рукою.  
Быть по сему.  
Апрѣля 4 дня 1769 года.  
Въ Санктпетербургѣ.

0 50 100 200 Саж. —  
Масштабъ въ Англическ. 100 сажень.



Иъясненіе.

Восточнее нынѣ строеніе: каменное покрыто тесомъ каменномъ, деревянное въ пунктирныхъ  
линіяхъ, подъ знаками  $\oplus$  Мухомъ.

Вновь проектировано:

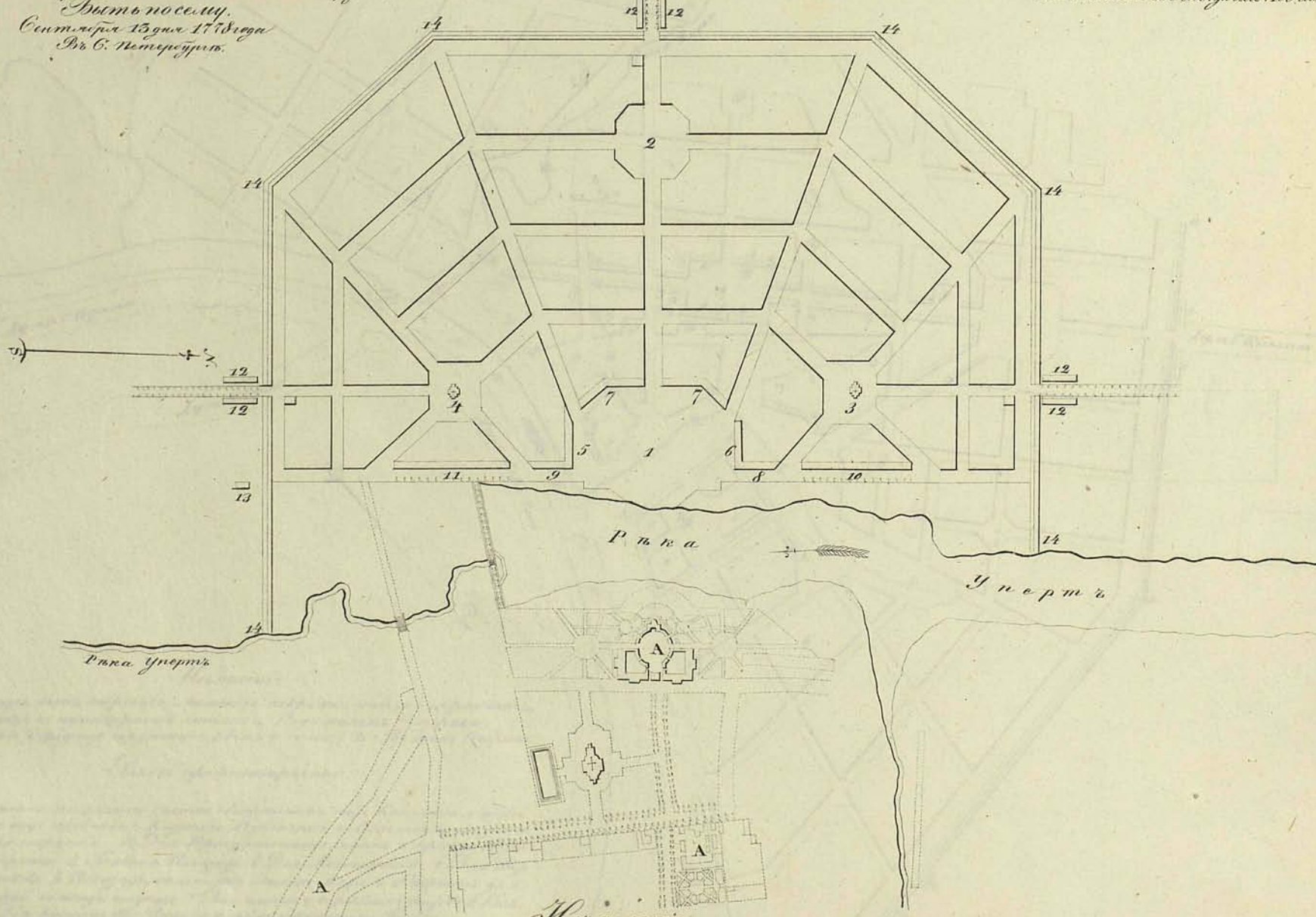
Кварталомъ, покрытымъ свѣтло каменномъ подъ каменнымъ, а желтымъ краскою подъ деревяннымъ  
каменнымъ, публичныя и особаго величества дома и прочія строения. 1 Для воеводскаго дома. —  
2 Для воеводской Канцеляріи. — 3 Для карантина и Торжища. — 4 Для восточнаго двора. —  
5 Для провинцискаго магазейна. — 6 Валъ и ровъ къ сѣверному городу.

ПЛАНЪ Шулскаго Намѣстничества  
Городу БОГОРОДИЦКУ.

На подлинномъ написано собственноручно  
Ея Императорскаго Величества рукою.

Быть по сему.  
Сентября 13 дня 1740 года  
Въ С. Петербургѣ.

0 50 100 200  
Масштабъ въ Арш. дюйм. 100 Саж.



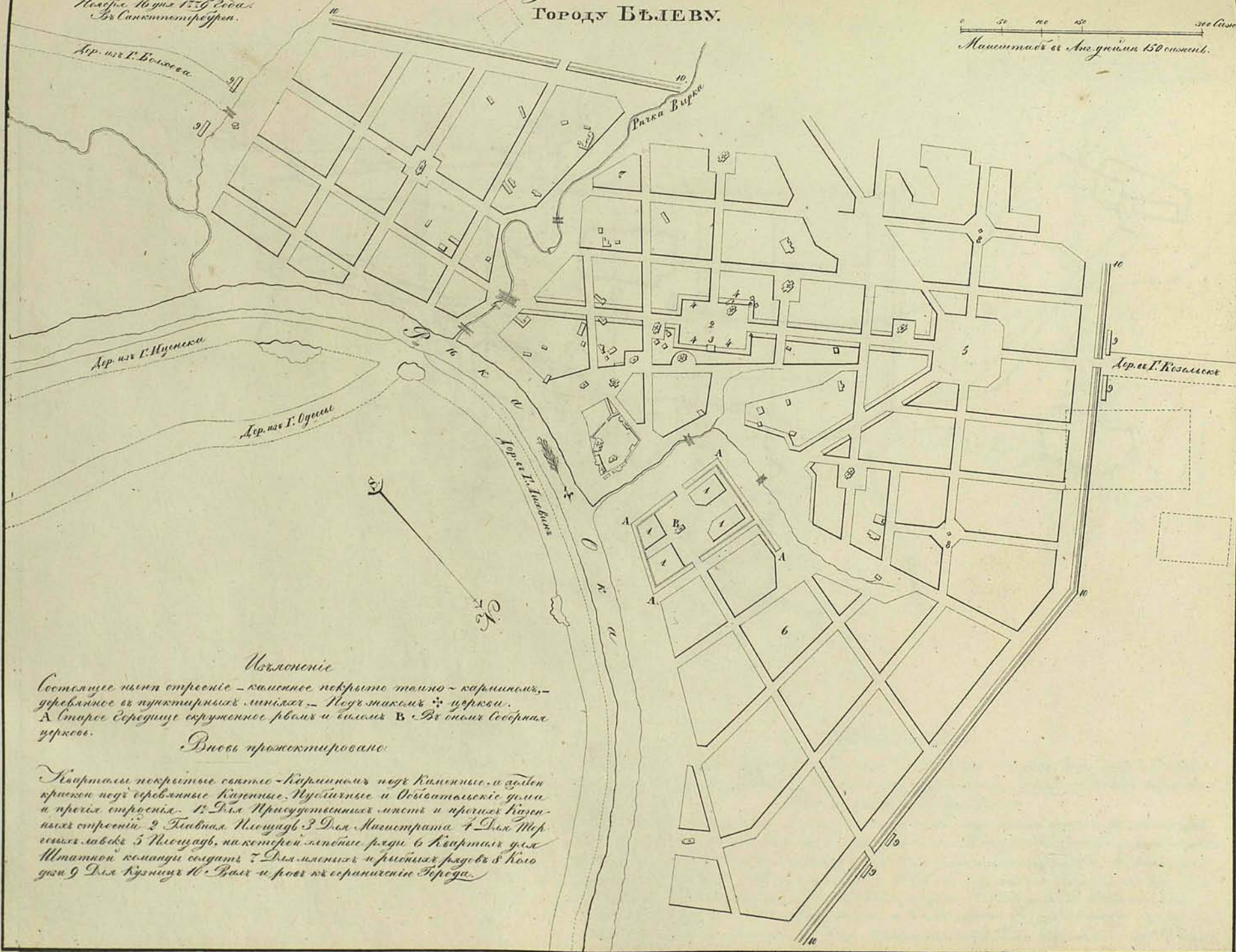
Изъясненіе

Восточная часть строгинъ: каменное покрытие темно-краснаго цвѣта. Деревянное въ пунктирныхъ линияхъ подъ знаками  $\oplus$  Церкви.  
 А На другой сторонѣ Рѣки Уперть шипованная часть строгинъ и боина Села Богородицкаго.  
 Вновь проектировано С  
 Кварталы покрыты свѣтло-красною цвѣта подъ деревяннымъ каменнымъ, пробитымъ и обшитымъ досками и прот.  
 строгинъ. 1 Главная площадь. 2 Торговая площадь. 3 Соборная Церк. 4 Приход. Церк. 5 Для домовъ Среднихъ и Казнахъ. 6 Для присѣдовъ мѣсто. 7 Для Наместража и купец. домовъ лаваками. 8 Для сол. магаз. 9 Для вин. магаз. 10 Для сол. рядовъ. 11 Для мясн. и рыбн. ряд. 12 Для Кузи. 13 Скотск. 14 Вѣсь и ров.  
 къ огражденію город.

ПЛАНЪ Шуйскаго Наместничества  
Городу БѢЛЕВУ.

На основании плана, составленного  
Ея Императорским Величеством  
Детем по плану  
Мажора 16 мая 1759 года  
В Санктпетербурге.

Масштабъ в 150 тоисей.



Поясненіе

Составленъ планъ строения - каменное покрыто талью - каменное, -  
деревянное съ пунктирными линиями. - Подъ такими \* церкви.  
А Старое Среднее окруженное рвомъ и бѣгомъ В. Въ оныхъ соорбнахъ  
церкви.

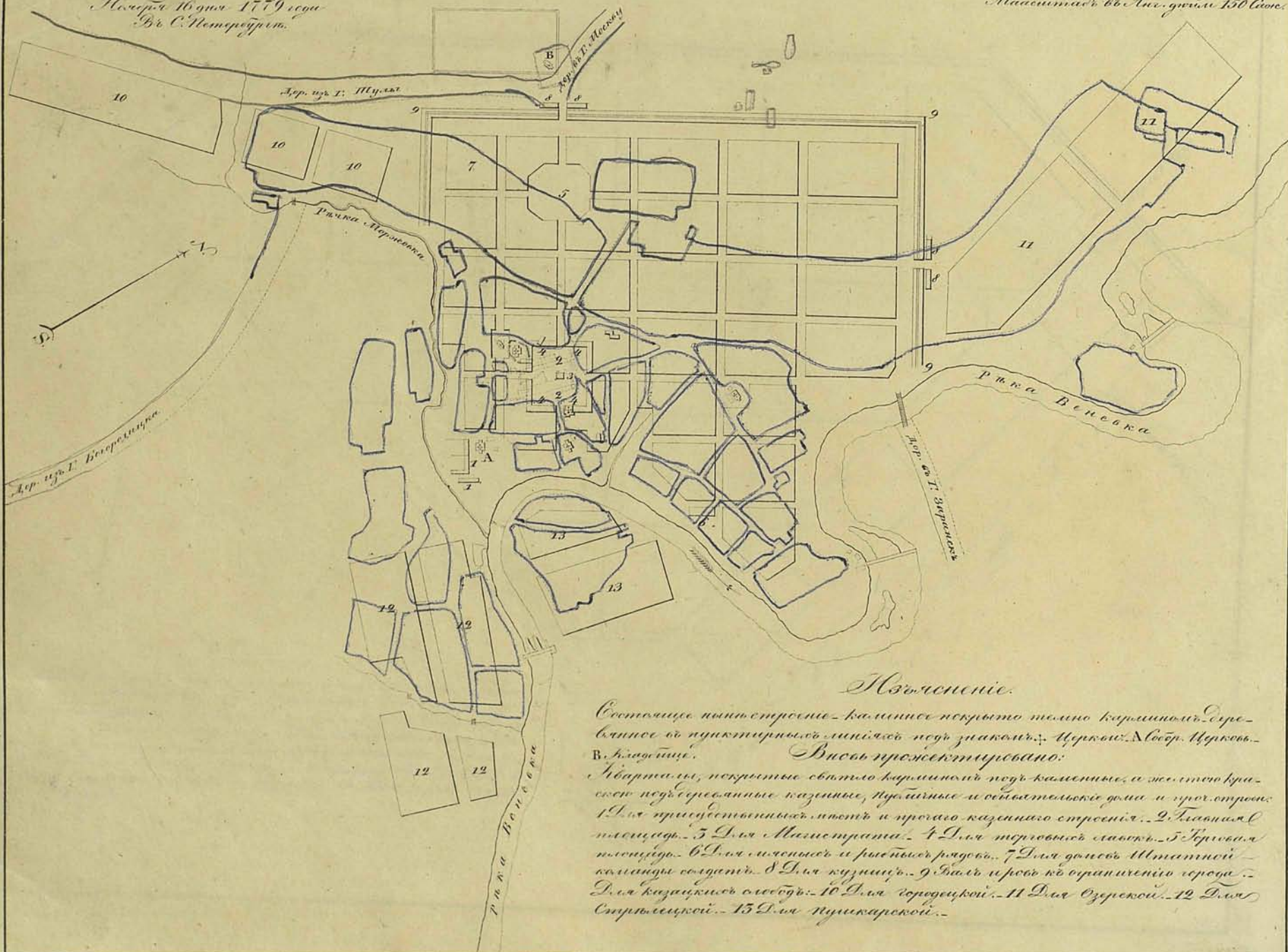
Вновь проектировано:

Квартала покрытые сапшо - каменное подъ Кашинскимъ и дѣленъ  
красной подъ сѣвѣрными Кашинскимъ, Пустыньскимъ и Обоянскимъ дома  
и прегихъ строений. 1. Для Присудетельскихъ и прочихъ Кашин-  
скихъ строений. 2. Главная Площадь. 3. Для Наместника. 4. Для Мар-  
галинскихъ лавокъ. 5. Площадь, на которой зпѣные ряды. 6. Кварталъ для  
Штатакой команды солдатъ. 7. Для каменнѣхъ и рѣшѣныхъ рядовъ. 8. Коло-  
дцы. 9. Для Кухни. 10. Для и ровъ въ северныхъ частяхъ.

На основании писемно состоявшейся  
 Его Императорского Величества Высочайшей  
 Духовной грамоты.  
 Января 10 дня 1779 года  
 В С. Петербурге.

ПЛАНЪ МѢСЪЦАГО НА ИМЕНИ ЕГО  
 ГОРОДУ ВЕНЕВУ.

50 100 150 200  
 Маасштабъ въ Арш. градусахъ 150 Саженъ.



Изъясненіе.

Состоитъ изъ строгія каменныя открыто тепло карнишныя сирен-  
 бланне съ пунктирныхъ линіяхъ подъ знаками: Церковь. Соборъ. Церковь.  
 В. кладбище.

Всѣхъ проектируемо:

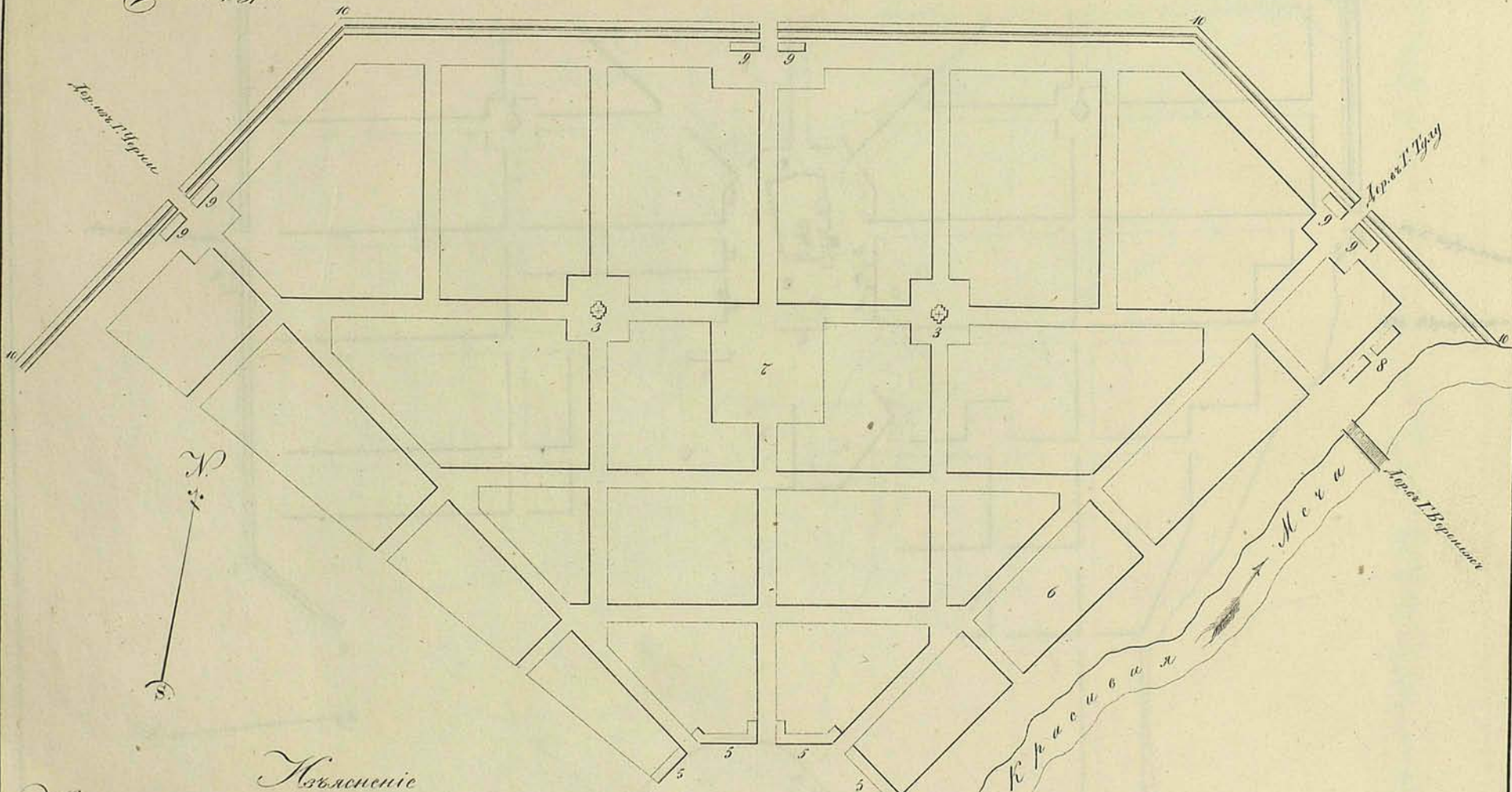
1. Для присутствіи и пріема казеннаго строгія. 2. Главная  
 площадь. 3. Для Магистрата. 4. Для торговой лавки. 5. Торговая  
 площадь. 6. Для мещанъ и ремесельниковъ. 7. Для домовъ Матронинъ  
 командъ солдатъ. 8. Для кузницъ. 9. Для и ровъ къ огражденію города.  
 Для казачьихъ свободъ. 10. Для городишки. 11. Для Озерской. 12. Для  
 Стрельцкой. 13. Для Пушкарской.

ПЛАНЪ Шуйскаго Наместничества

Городу ЕФРЕМОВУ.

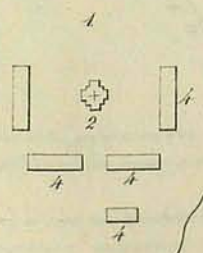
На послѣднемъ написаніи собственнѣ  
Ея Императорскаго Величества рукою  
Бытъ по оному  
Ноября 16 дня 1759 года  
Въ Санктпетербургѣ.

Наимѣститель Ав. дюйма 100 сажень.



Объясненіе

Кварталы покрытые свѣтлы - каменные иль кирпичныя, а двѣдѣ  
крайнихъ поутъ срединныя Казенныя, Публичныя и Общественныя до-  
ма и прачыя строения. 1 Главная площадь. 2 Для Соборной цер-  
кви. 3 Для Приходскихъ церквей. 4 Для Приходскихъ домовъ  
и прачыя Казенныя строения. 5 Для домовъ съ лавками. 6 Для до-  
мовъ Штатскихъ и Казенныхъ солдатъ. 7 Торговая Площадь. 8 Для  
мѣстныхъ и рѣчныхъ ярговъ. 9 Для Кузницъ. 10 Вѣжъ и воротъ къ сре-  
динѣ города.

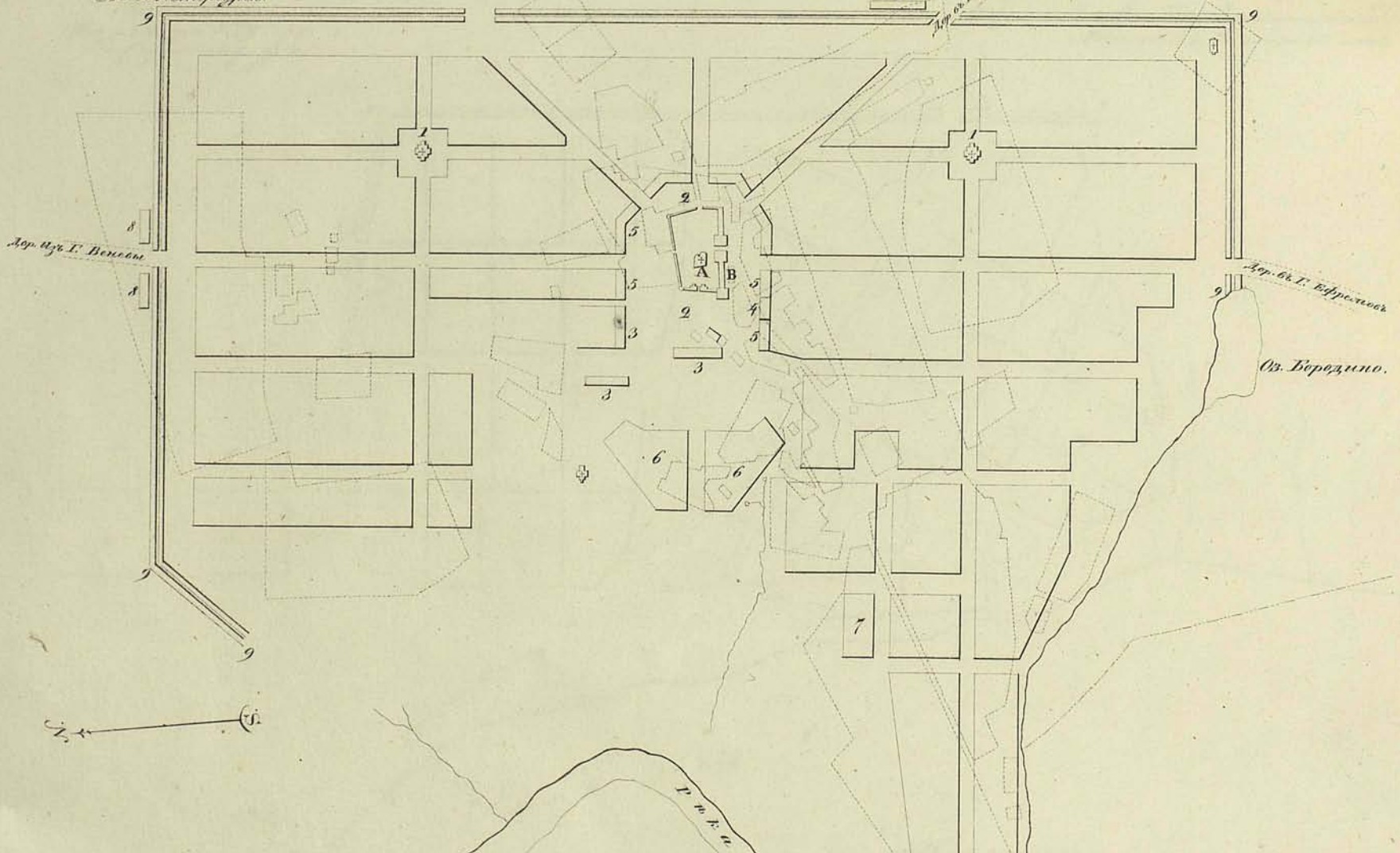




Напоказанъ иъ нарисованъ собственноручно  
 Св. Императорскаго Величества Высочайше  
 повеленъ по плану  
 Новаго 16 числа 1779 года  
 въ С. Петербургѣ.

# ПЛАНЪ Муромскаго Намѣстническаго ГОРОДУ ЕФИФАНИ.

Масштабъ въ Арш. дюйм. 100 Саж.



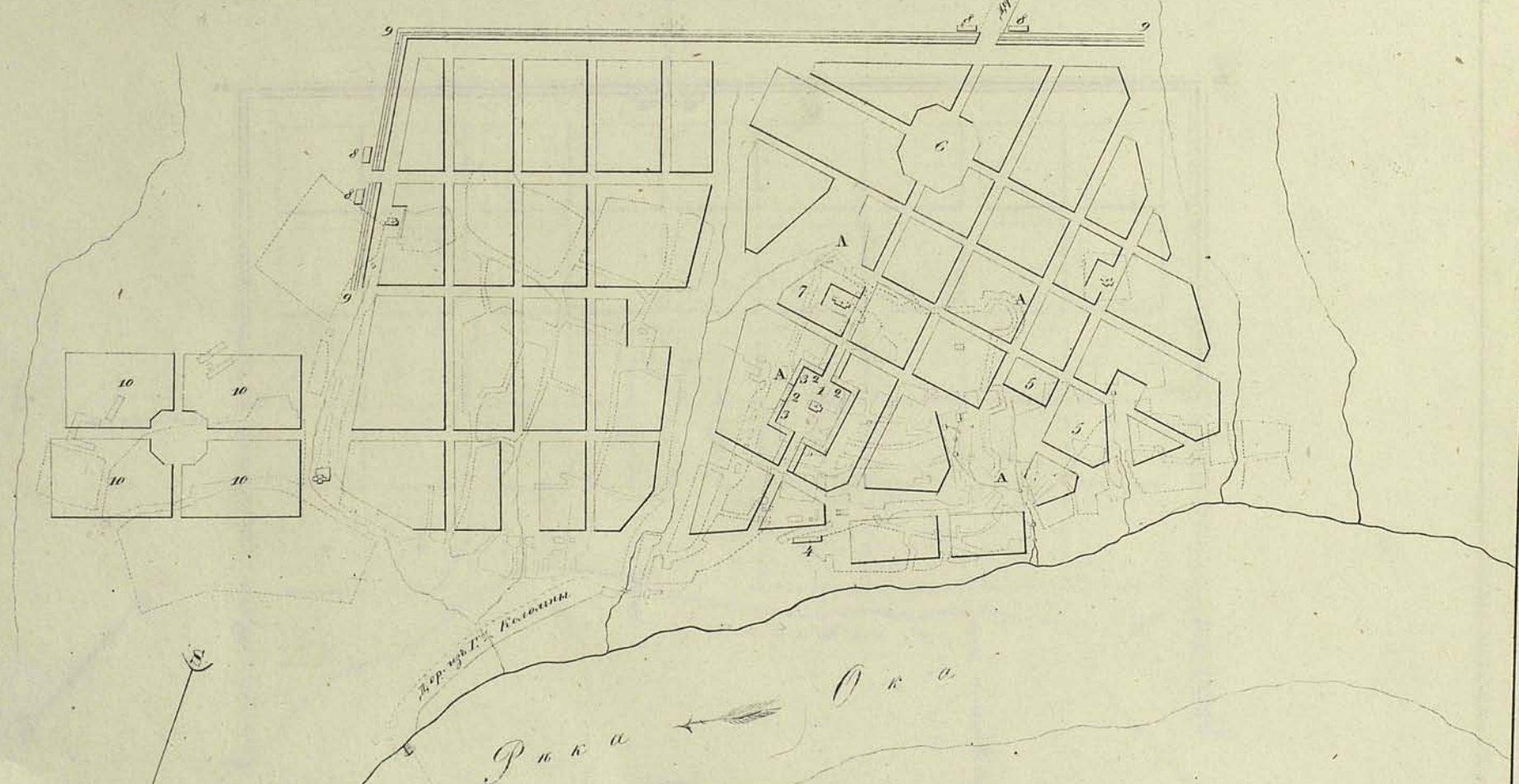
## Изъясненіе

Восточнѣе нынѣ строится: каменное покрыто тѣлою каменною иъ: деревянное въ  
 пунктирныхъ линияхъ: подъ знаменомъ ✕ Церковь. А Северная Церковь съ оградомъ. -  
 В. Теремная мѣсто. - Вновь проектировано:  
 А. Верталы покрыты свѣтлою каменною иъ подъ каменное, а желтое краскою  
 подъ деревянныя казенныя, публичныя и себѣвательскія дома и прогнѣ строения.  
 1 Для Церкви. 2 Главная площадь. 3 Для присутственныхъ мѣстъ и  
 прогнѣ казенныхъ строений. 4 Для Магистрата. 5 Для торговыхъ мѣстъ.  
 6 Для домовъ Штабной команды солдатъ. 7 Для мясныхъ и рыбныхъ лавокъ.  
 8 Для кузницъ. 9 Валъ и ровъ къ огражденію города. 10 Рѣка.

ПЛАНЪ Мушского Наместничества  
Городу Баширѣ.

На основании писемъ собственноручно  
Ея Императорскаго Величества  
Вытъ по плану  
Ноября 16 дня 1779 года.  
Въ Санктпетербургѣ.

Масштабъ въ Линейныхъ 150 саженъ.



Изъясненіе.

Восточное крыло стреленъ: каменное покрыто тесно карликовъ. Деревянное въ пунктирныхъ линияхъ - подъ земляноу. Черкы: А Старый валъ и ровъ, предполагаемы къ уничтоженію.

Вновь проектировано:

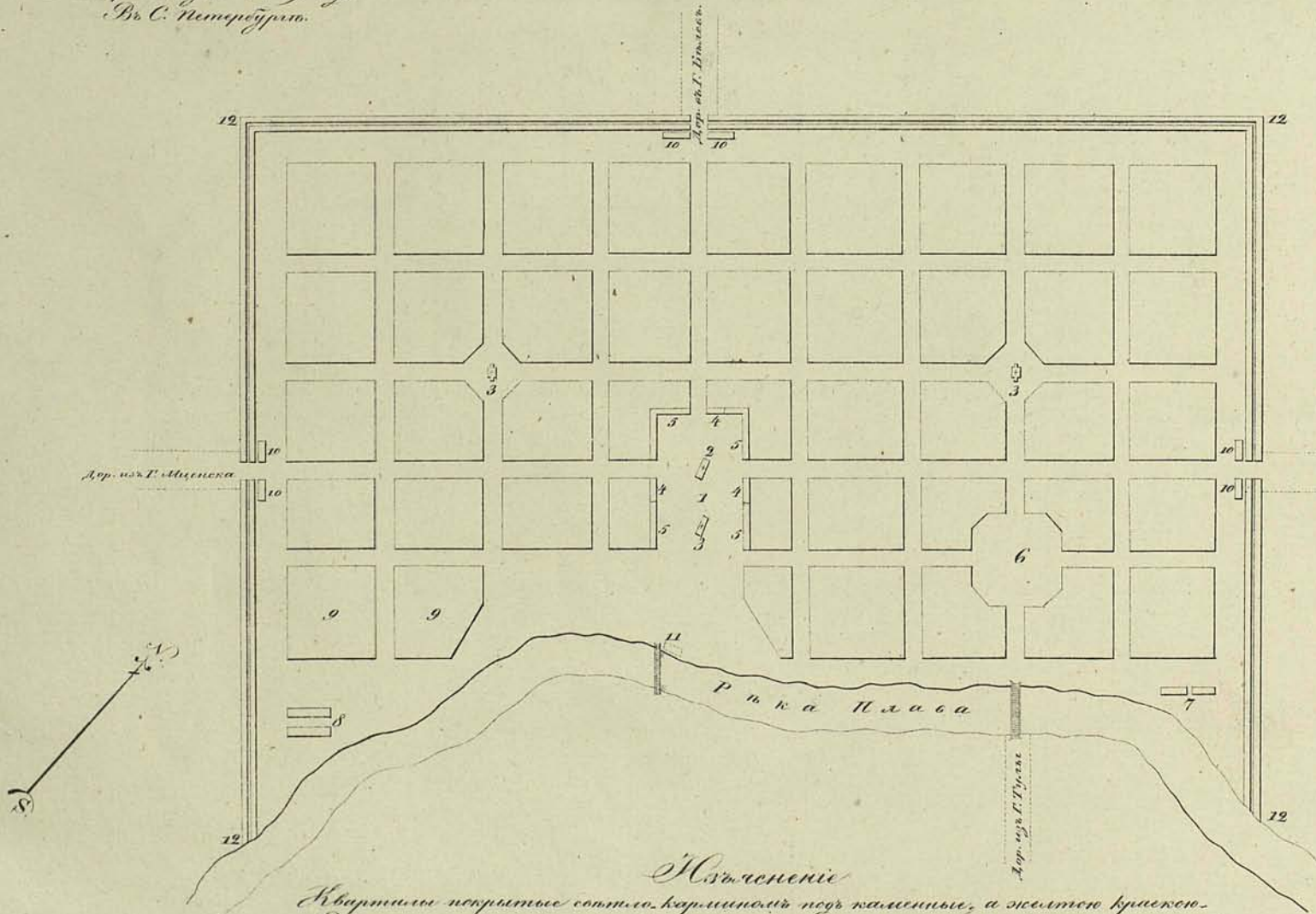
Кварталы, покрытые свѣтло карликовъ подъ каминны, а желтою краскою, подъ деревянныя казенныя, публичныя и общественныя дома и улицы стреленъ. 1 Главная площадь. 2 Для присутственныхъ местъ. 3 Для торговли лавокъ. 4 Для казенной и вышавшей магазинной. 5 Для домовъ штатной команды солдатъ. 6 Торговая площадь. 7 Для мясной и рыбной рядовъ. 8 Для кузницъ. 9 Для и ровъ къ смирненію города. 10 Для Амурской слободы.

ПЛАНЪ Шулскаго Намѣстническаго  
ГОРОДУ КРАПИВНЬ.

Масштабъ въ Арш. дюйм. 100 Саж.

Напередѣлиной написано собственною  
Ея Императорскаго Величества рукою.

Быть по сему.  
Ноября 16 дня 1779 года  
Въ С. Петербургѣ.



Измѣненіе

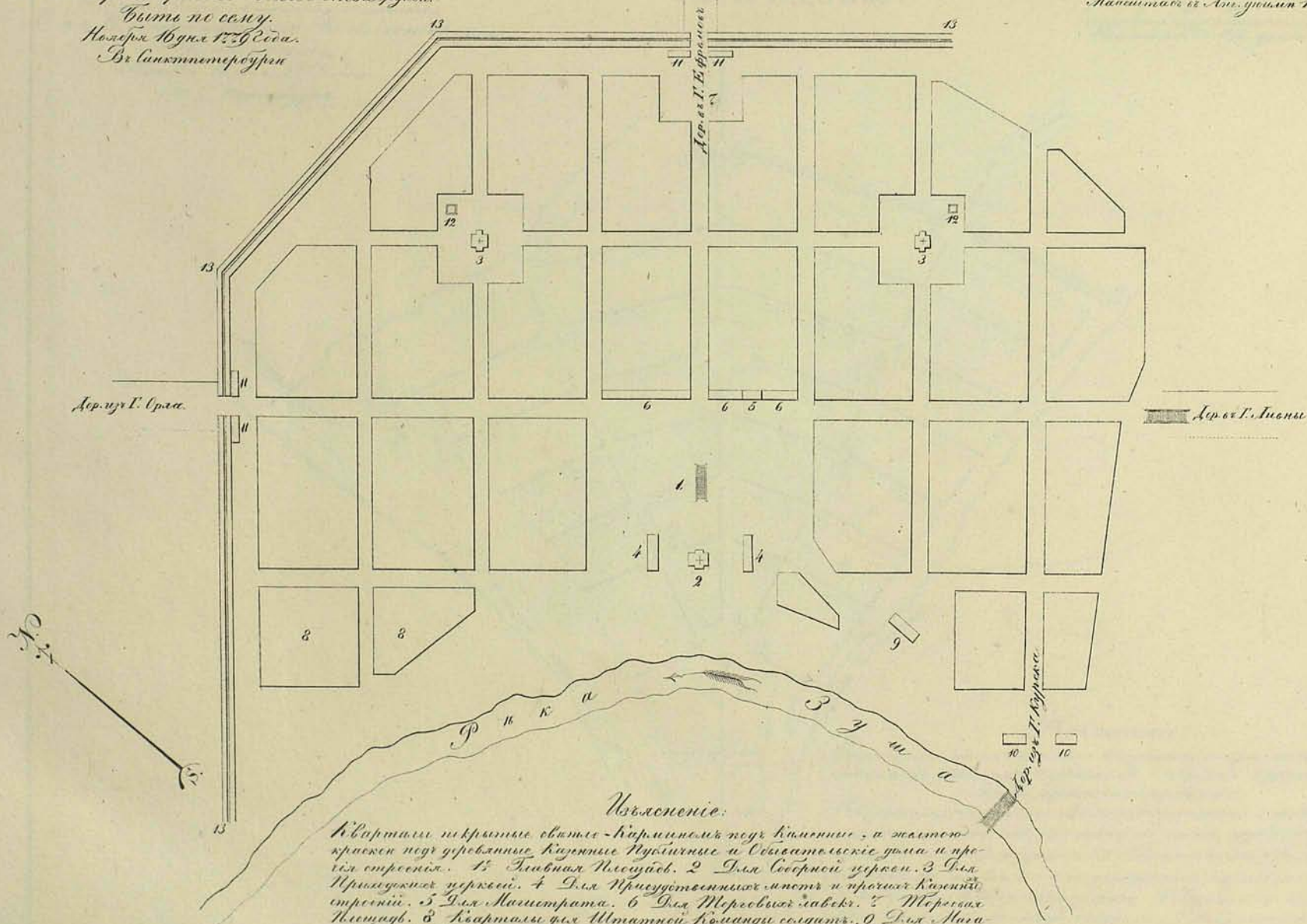
Кварталы покрытые сап. со. каменныи покр. каменныи, а жилища краешко-  
ныи деревянныи казенныи, купеческыи и обывательскыи дома и прогил. строения.  
1 Главная площадь. 2 Для Соборной Церкви. 3 Для приходскихъ Церквей.  
4 Для присудствительныхъ мѣстъ и прочихъ казенныхъ строений. 5 Для дальнихъ съ-  
мазанскихъ. 6 Торговая площадь. 7 Для мясныхъ и рыбныхъ рядовъ. 8 Для  
магазинскихъ. 9 Для домовъ Штабной команды солдатъ. 10 Для Кузницъ.  
11 Для пильной мельницы. 12 Валъ и ровъ къ ограниченію города.

ПЛАНЪ Шумскаго Наместническаго

Городу НОВОСИЛЮ.

На подлинномъ писаномъ собственномъ  
 Ся Императорскаго Величества рукою.  
 Быты по плану.  
 Новаго Юрия 1799 года.  
 В Санктпетербурге

Масштабъ отъ Арш. убоимъ 100 саженъ



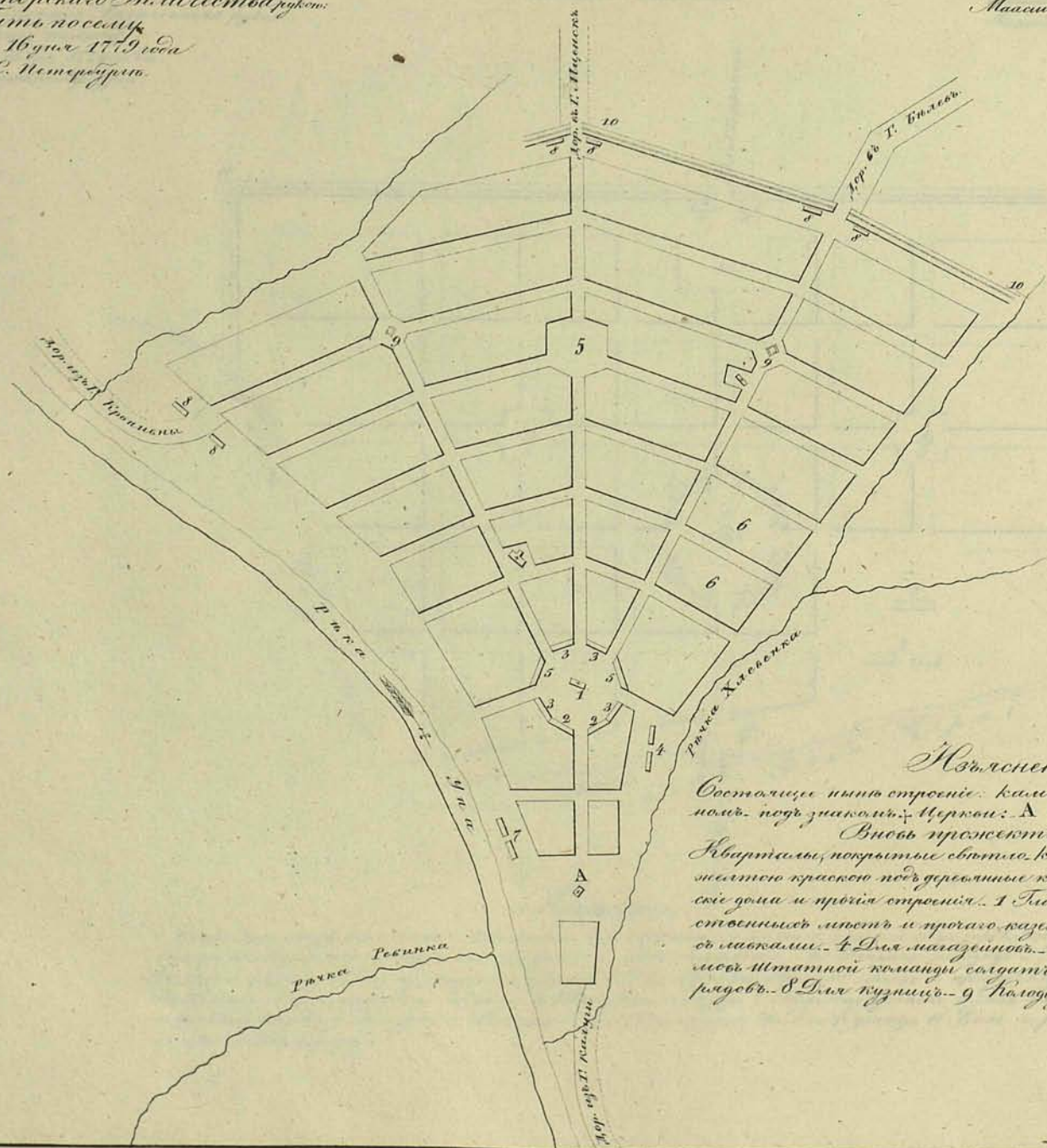
Иъясненіе:

Кварталы накрыты свѣтло-красными и черными подъ Казенными и Сибирскими домами и прегля стреленя. 1 Для Главнаго Писмаго. 2 Для Сибирской церкви. 3 Для Приказной урядной. 4 Для Приказной урядной и прегля Казенной стреленя. 5 Для Магистрата. 6 Для Мерсловаго двора. 7 Мерсловаго Писмаго. 8 Кварталы для Штабной Команды солдатов. 9 Для Монашеской. 10 Для мясныхъ и рыбныхъ рядовъ. 11 Для Кузницы. 12 Колодезь. 13 Вѣкъ и ровъ же огражденіи города.

ПЛАНЪ *Мульскаго Намѣстнигства*  
Города ОДОЕВУ.

На поличномъ написанно собственною  
Ея Императорскаго Высшества рукою:  
Генералъ-полковникъ  
Князь Юдичъ 1772 года  
Въ С. Петербургѣ.

Маасштабъ въ Ам. дюймѣхъ 150 Саженъ.



*Изъясненіе.*

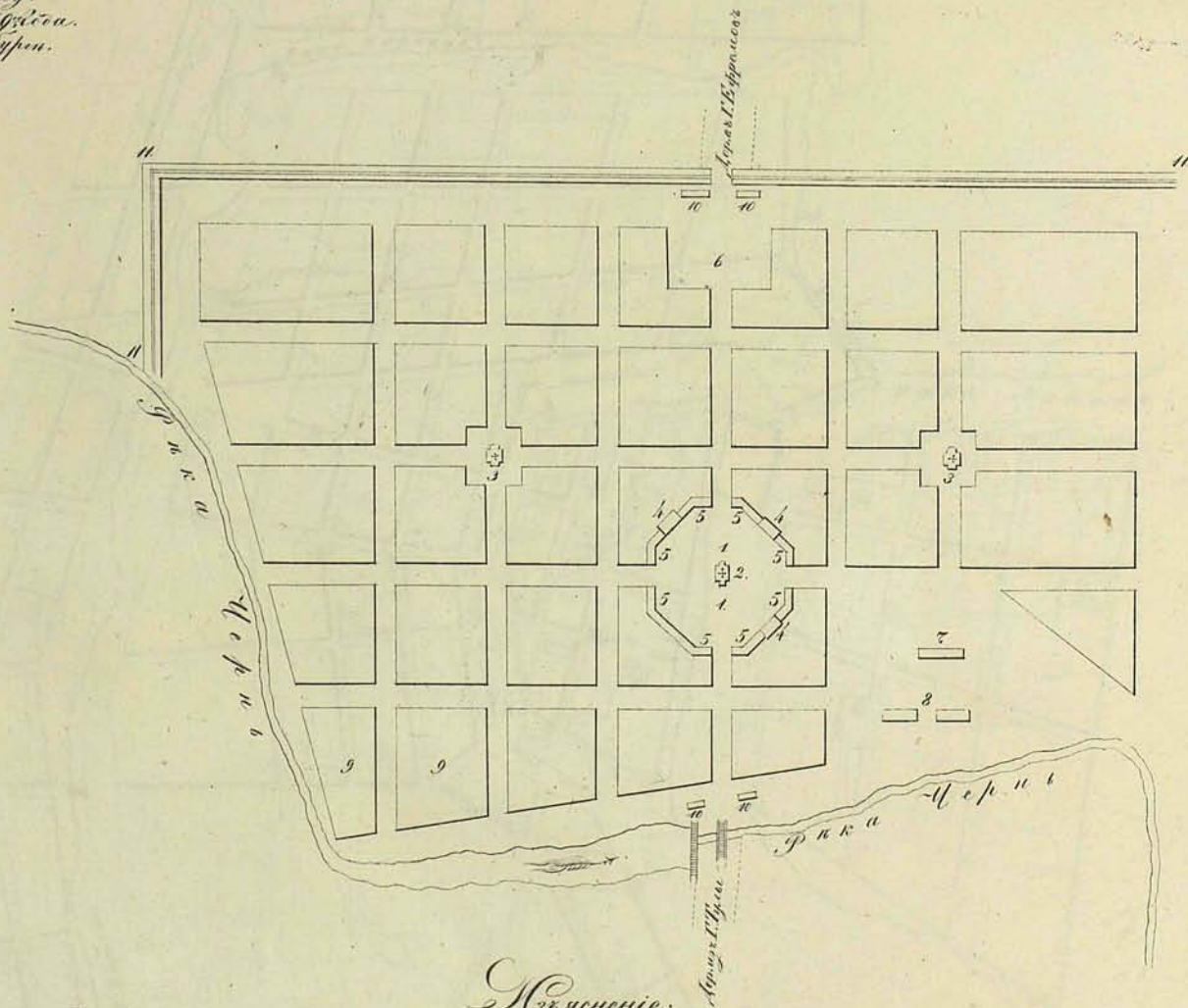
Состоятся пять строеній: каменные покрыты тесно-карми-  
номъ, подъ знаменемъ Меркони: А Соборная Церковь.  
Вновь проектировано:  
Кварталы, покрытыя свѣтло-карминомъ подъ каменные, а  
жители крестьяне подъ деревяныя каменные, удобныя и съ хозяй-  
скіе дома и проія строенія. 1 Главная площадь. 2 Для прише-  
ственныхъ алотъ и прогано каменнаго строенія. 3 Для домовъ  
съ мажками. 4 Для магазиновъ. 5 Торговая площадь. 6 Для до-  
мовъ штатской команды солдатъ. 7 Для мясныхъ и рыбныхъ  
рядовъ. 8 Для кузницъ. 9 Колодези. 10 Валъ и ровъ къ оураму города.

# ПЛАНЪ Тумскаго Наместничества

## Городу ЧЕРНЬ.

На подлинномъ написанъ собственною  
Ея Императорскаго Величества рукою.  
Бытъ по сану.  
Иоаннъ Ивнъ Гудковъ.  
Въ Санктпетербургѣ.

30 60 200 Саж.   
Масштабъ въ Анг. дюймъ 100 сажень.



### Объясненіе.

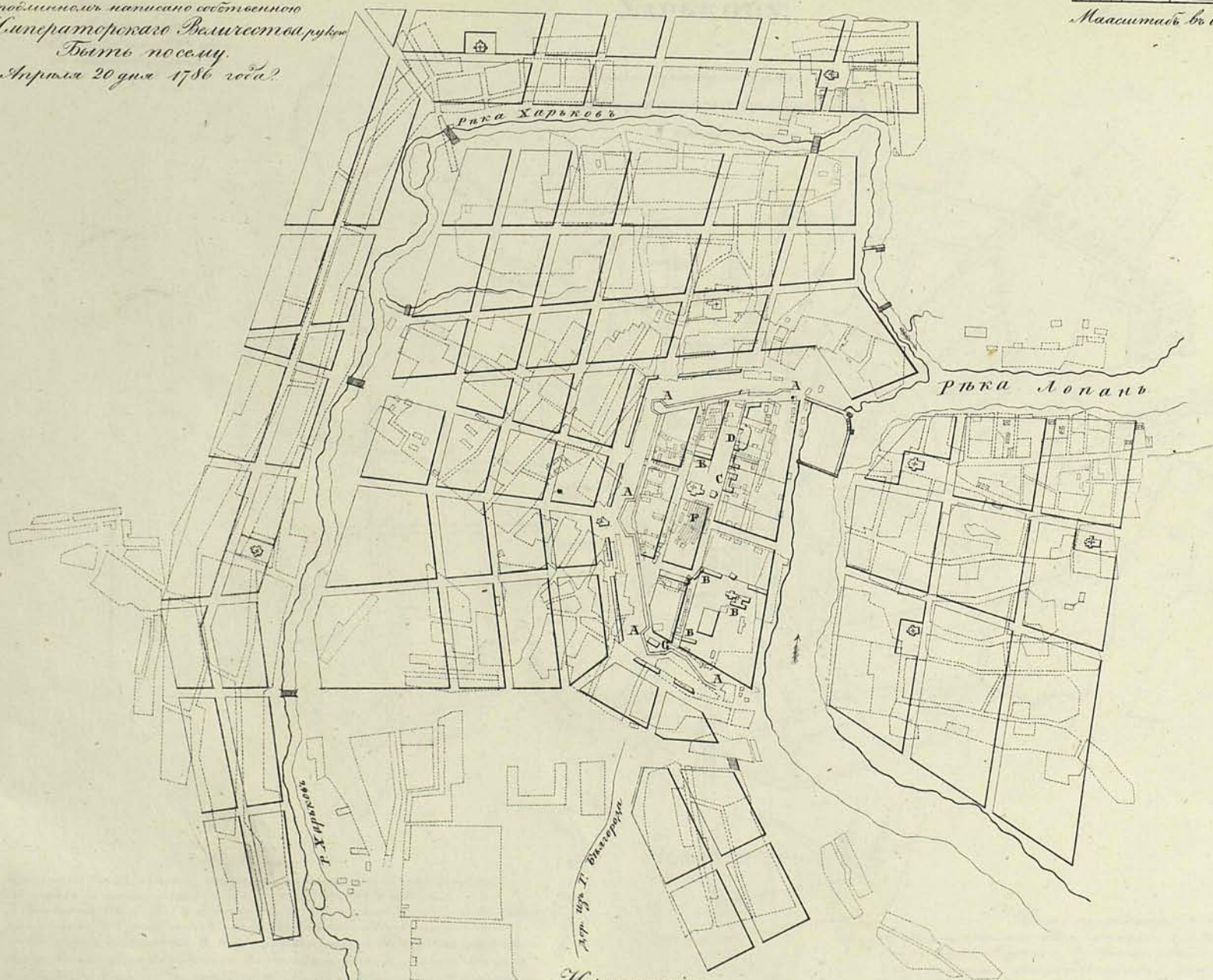
Кварталамъ покрытіе свѣтло-карианныя подъ каменныя, а желтые краскою подъ деревянныя.  
Каминныя, Пудовыя и Сейвантоскія дома и протія строения 1. Главная площадь 2 Для  
Соборной церкви 3 Для приходскихъ церквей 4 Для Придворнаго моста и протія Кухни  
и строения 5 Для домовъ съ лавками 6 Торговыхъ магазиновъ 7 Для магазиновъ 8 Для мясныхъ  
и рыбныхъ рядовъ 9 Для домовъ Штатной канцеляріи солдатъ 10 Для Кухни 11 Выхъ и ровъ  
къ оградителю города.

ПЛАНЪ Губернскаго Города  
ХАРЬКОВУ.

0 50 100 150 200

Масштабъ въ Арш. дюймъ 150 лине.

На повѣщенномъ написано собственною  
Ея Императорскаго Величества рукою  
Быть по сему.  
Апрѣля 20 дня 1786 года.



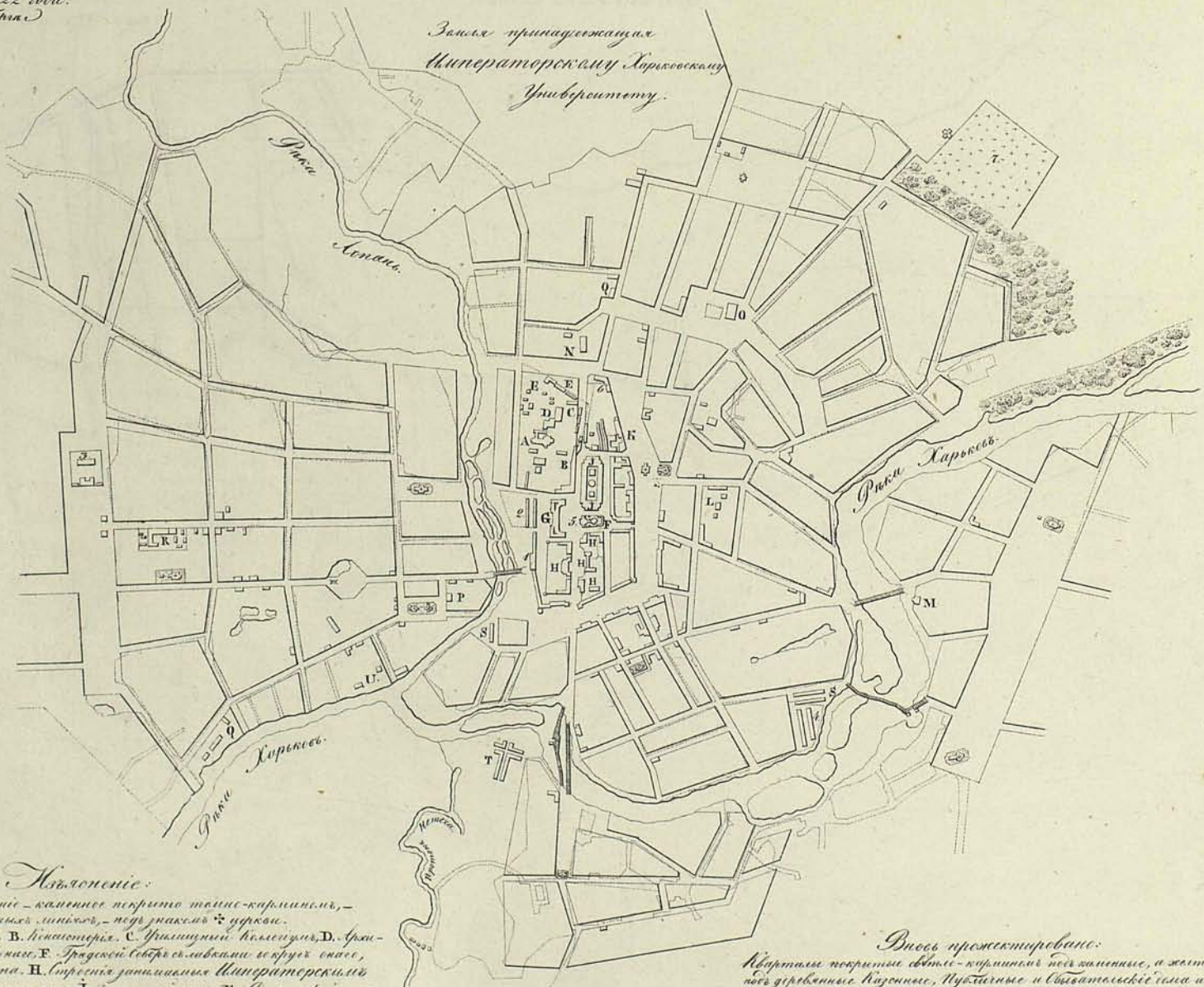
Объясненіе

Состояще наплъ строения: каменное покрывте тѣмъ карминамъ, дѣревяное въ пунктирныхъ линияхъ, подъ знакамъ: ✕ Церкви. А Крѣпость. В Покровской  
Монастырь, прикладъ Лавки и Кѣльи. С Губернская канцелярія. Д Губернаторской дачи. Е Купеческая ратуша. Ф Ботаническій садъ. Г Переходной мостъ.  
Вновь проэкстировано.  
Дѣвартами покрывте свѣтлѣ карминамъ, подъ каменныя, а желтою краскою, подъ дѣревяныя казенныя, публичныя и обывательскія дома и  
прочія строения.

На планъ написанъ собственною  
Его Императорскаго Величества рукою  
Генерала по сауду  
Александръ  
Марта 25 дня 1822 года.  
въ Санктпетербургѣ

# ПЛАНЪ Губернскаму ГОРОДУ ХАРЬКОВУ.

0 50 100 150 200 250  
Миллиметровъ и Англ. дюймовъ 200 сажень.



## Нѣвѣдоміе:

Составленъ планъ стариннаго — каменнаго города Харьковнаго, —  
составленнаго въ пунктирныхъ линияхъ, — подъ знаменемъ \* уркамъ.  
А. Камеральнаго двора, В. Камеральнаго, С. Французскаго Коллежскаго, Д. Фран-  
цузскаго дома, Е. Службы казеннаго, F. Французскаго Собора съ каменными часовнями, G.  
Христіанскаго храма, H. Собора принадлежащаго Императорскому  
Харьковскому Университету, I. Каменнаго двора, K. Покровскаго дома,  
L. Собора принадлежащаго казеннаго, M. Собора Святаго Николая, N. Собора при-  
надлежащаго Харьковскому Коллежскому, O. Каменнаго Ма-  
гистратскаго, P. Собора принадлежащаго Приказу общественного призрѣнія, Q. Собора  
принадлежащаго казеннаго, R. Собора принадлежащаго казеннаго, S. Собора принадлежащаго казеннаго.

## Дворъ проектированъ:

Кварталы покрыты каменными — каменными подъ знаменемъ, а желѣзныя прорѣзы  
подъ деревянными каменными, Публичныя и Свѣдѣтельскія дома и прорѣзы двора.  
1. Для каменнаго двора въ казенныхъ принадлежностяхъ и каменными часовнями,  
2. Для каменнаго двора, 3. Для Собора, 4. Для Коллежскаго, 5. Для Каменнаго,  
6. Для казеннаго Собора, Души и казеннаго Магистрата, 7. Для каменнаго.

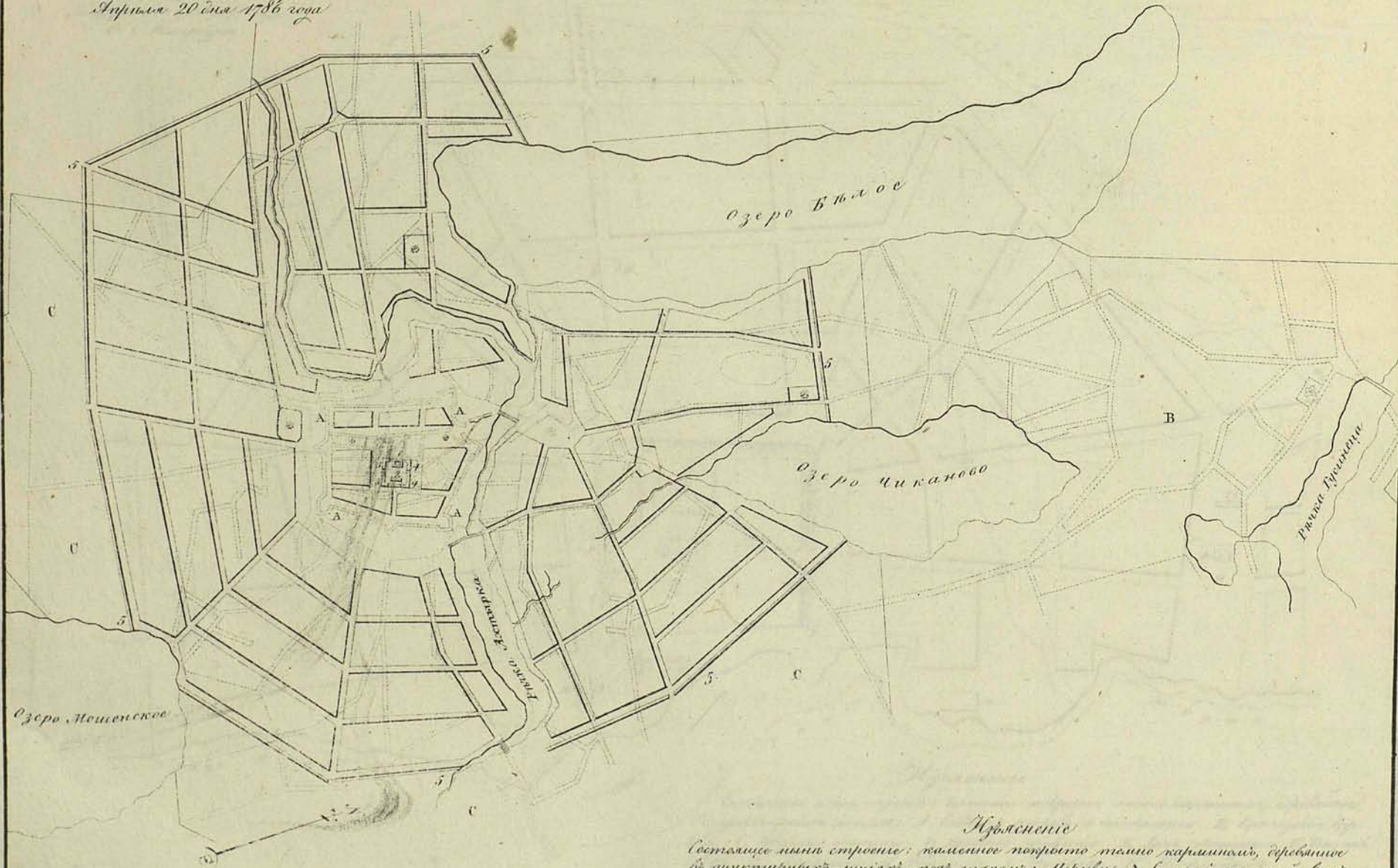
367



На подлинномъ написано собственноручно  
Ея Императорскаго Величества русскою.  
Быть по сему.  
Апрѣля 20 дня 1786 года

ПЛАНЪ Харьковскаго Намѣстничества  
Городу АХТЫРЬКЪ.

Масштабъ въ Анг. дюймахъ 250 Саженъ.



Иъясненіе

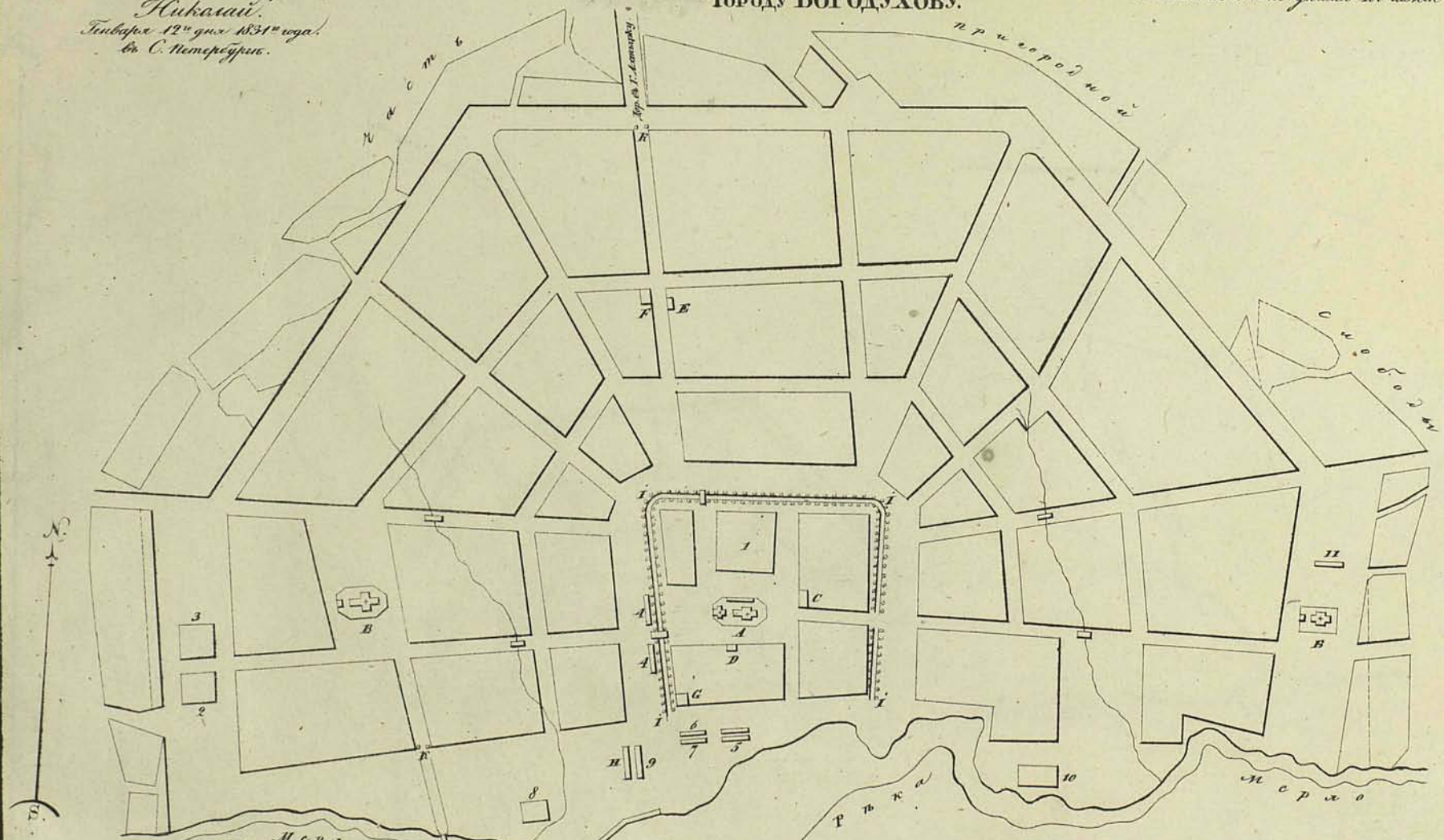
Состоитъ изъ строеній: каменное покрывае тѣмъ каменнымъ, деревянное въ проектированныхъ линияхъ, подъ знаками: Церкви. А Старый земляной Валъ. В Новый земляной. С Селеніе, которое принадлежало въ природную Слободу. Д вновь проектировано:

Кварталъ, покрывае свѣтло каменнымъ подъ каменнымъ, а частію краскою подъ деревяннымъ каменнымъ, Публичное и общественное зданіе и проч. строенія. 1 Для присутственныхъ мѣстъ. 2 Для дома Губернскаго и полиціи Мош. ции. 3 Для винныхъ и солиныхъ магазиновъ. 4 Для Гастинскаго двора. 5 Валъ и ровъ къ ограниченію города.

На поличномъ написано собственнаго  
Его Императорскаго Величества рукою  
Генералъ по сапу  
Николай  
Генваря 12<sup>го</sup> дня 1831<sup>го</sup> года  
въ С. Петербургъ.

ПЛАНЪ Свободско-Украинской Губерніи  
Городу БОГОДУХОВУ.

Масштабъ въ Анг. дюймъ 100 (саженъ)



Объясненіе

Состоятъ новый строеніе: каменные покрое тѣсно каменные, деревянные въ пунктирныхъ линияхъ; А, Соборная Церковь съ колокольнею. В, Приходскія церквн. С, уездное училище. Д, духовное правленіе. Е, Домъ городничего. F, Солдатскій дворъ. G, Лазаретъ. II, Кузницы. I, Бульваръ. B, Магазины.

Вновь проектировано:

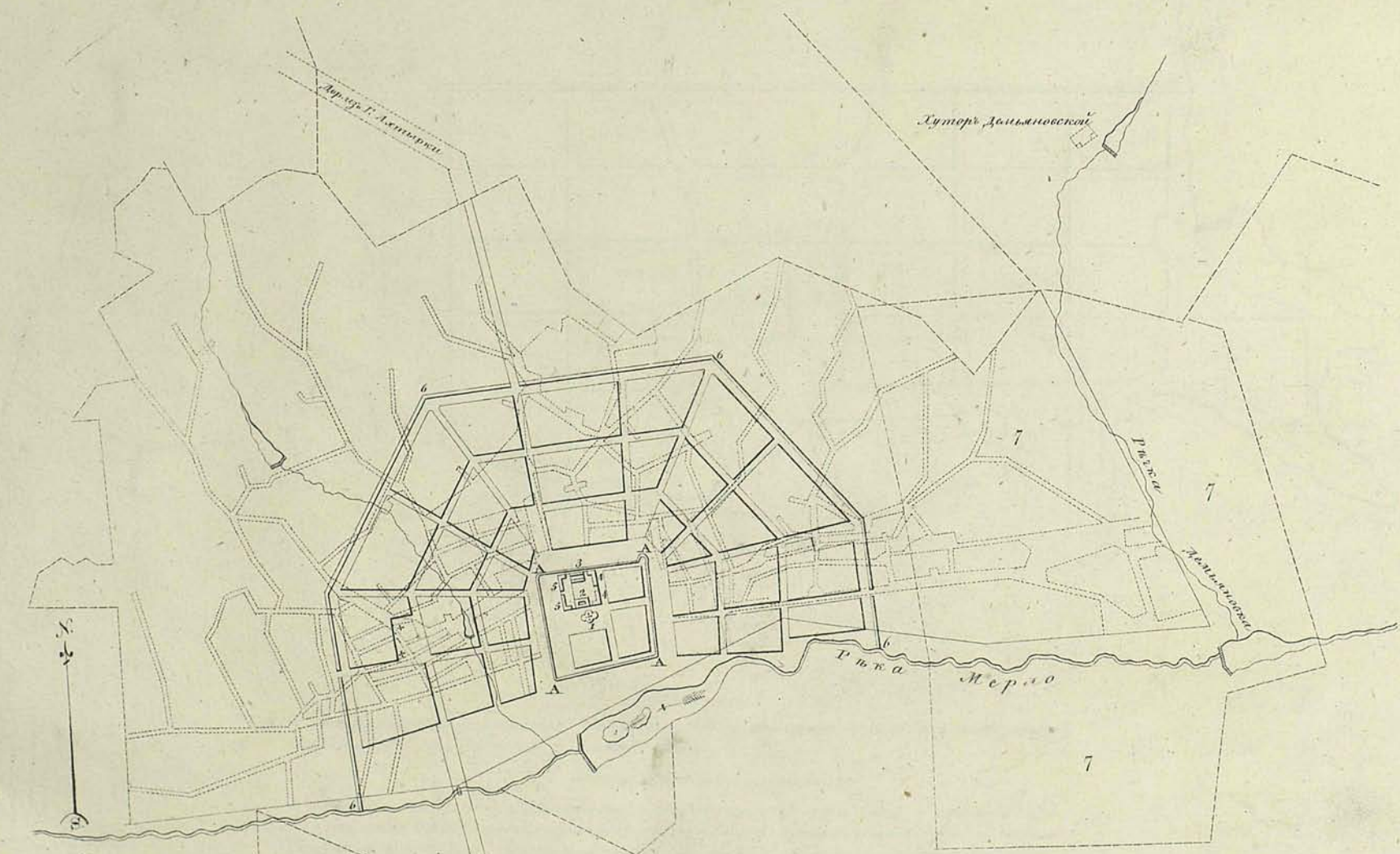
Кварталы покроетъ свѣтло каменные подъ каменные, а остальномъ крашено подъ деревянные каменные, пудайные и обывательскіе дома и прочія строенія. 1, Кварталъ для присудвенныхъ имѣній, Полиции, Казначейства съ погребомъ, Острога и Соудовства. 2, Для портвовой Экспедиціи. 3, Для портвовой станицы. 4, Для торговыхъ лавокъ. 5, Для мясныхъ и рыбныхъ рядовъ. 6, Для солдатскихъ амбаровъ. 7, Для десятнриныхъ лавокъ. 8, Для торговой савб. 9, Для кузницъ. 10, Для скотобойни. 11, Для провинтскихъ магазиновъ.

На планшетахъ написано собственною  
Ее Императорскаго Величества рукою:

Быть по сему.  
Апреля 20 дня 1786 года

ПЛАНЪ Харьковского Намѣстническаго  
Города БОГОДУХОВУ.

Масштабъ вѣ штихъ 200 саж.



Объясненіе

Состоявшееся по плану строеніе: среденнее въ архитектурныхъ линияхъ; по въ знакахъ:  $\Delta$  Церковь;  $\Delta$  Старой земляной вали.

Вновь проектировано:

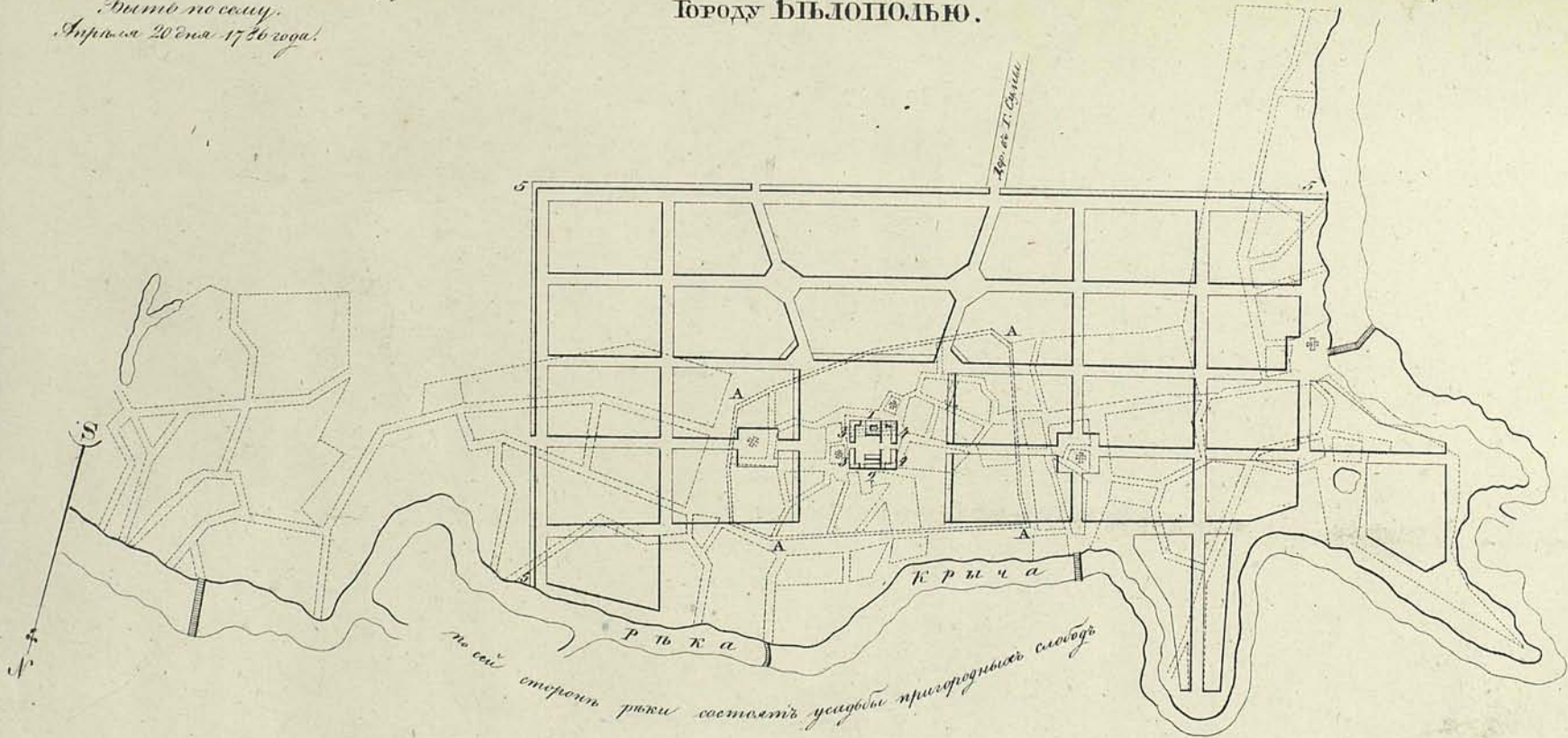
Квартиры, покрытыя свѣтло карминнаго подѣ каминны, а желтого краскою — по въ среденнее казенныя, публичныя и обывательскія стѣны и прох. строения 1. Для Церкви. 2. Для присяжныхъ мѣстъ. 3. Для гражданскаго въ поимено. 4. Для казенныхъ и вышнихъ магазиновъ. 5. Для гостиницы и вѣра. 6. Вали и ровъ по въ огражденію города. 7. Мѣста, для пригородныхъ слободъ.

266

На подлинномъ написана собственноручно  
 Св. Императорскаго Величества рукою:  
 Вытв по салу.  
 Апрѣля 20 дня 1756 года.

ПЛАНЪ Харьковского Намѣстничества  
 ГОРОДУ БѢЛОПОЛЬЮ.

Масштабъ вѣдн. грой. см. 200 саж.



Изъясненіе

Состоящее нынѣ строеніе: деревянное въ пунктирныхъ линияхъ подѣ знаковъ  
 ✚ Церкви. Δ Старый земляной валъ.

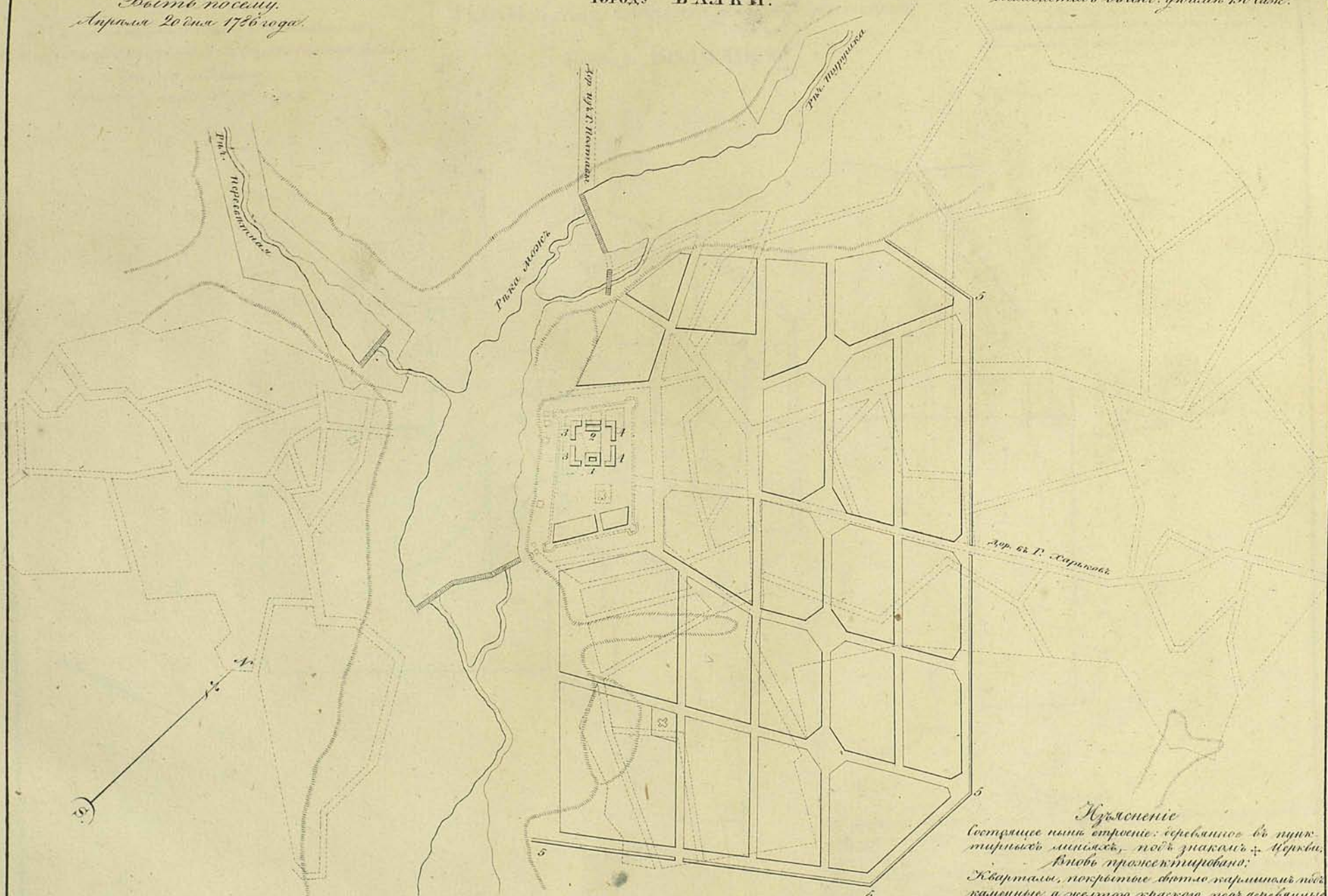
Вновь прожектировано:

Кварталы, покрытые свѣтло карминной подѣ жаленыи, а жемтою крас-  
 ского подѣ деревянныи казеныи, публичныи и обывательскыи дома и прогіа  
 строенія. 1 Для присутственныи мѣстѣ. 2 Для дома городового и по-  
 лическаго полиціи. 3 Для солонныхъ и винныхъ магазейновъ съ кантора-  
 ми и караульными. 4 Для гостиннаго двора. 5 Валъ и ровѣ жь ограничѣнію города.

На подлинный рисунок собственноручно  
 Его Императорского Величества  
 Бюро по сему.  
 Августа 20 дня 1786 года.

ПЛАНЪ Харьковскаго Намѣстническаго  
 ГОРОДУ ВАЛКИ.

Масштабъ въ Ам. дюймъ 150 Саен.  
 0 50 100 150 200



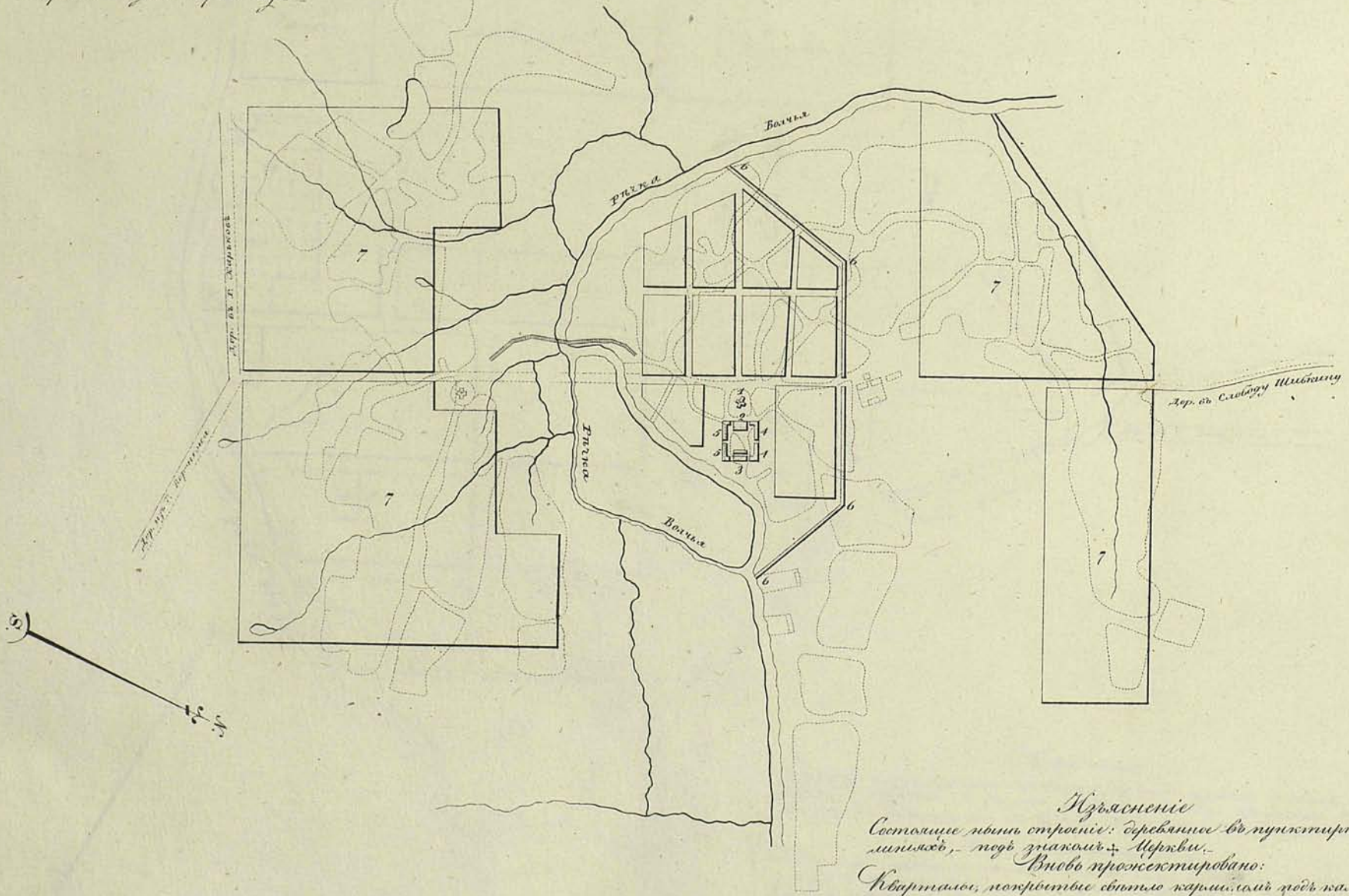
**Объяснение**  
 Встрѣчае нынѣ строеніе: іероглифическое въ пунк-  
 турныхъ мѣстахъ, подъ знакамъ: ✚ Черква.  
 Кривою прорисовано:  
 Кварталы, покрытые дѣломъ каменнымъ или  
 каменнымъ, а желтого краснаго подъ деревяннымъ  
 каменнымъ, публичное и обывательскія дома,  
 и прочія строенія. 1 Для присутствен-  
 ныхъ мѣстъ. 2 Для городничаго съ канцеля-  
 ціею. 3 Для козачьихъ и винныхъ магазиновъ съ  
 канторами и караульными. 4 Настоящій  
 дворъ, 5 Валъ и ровъ къ огражденію города.

На основании написанно собственном  
Ее Императорскаго Величества рукою.  
Было по плану.  
Апреля 20 дня 1786 года.

ПЛАНЪ Харьковскаго Намѣстничества

Городу ВОЛЧАНСКУ.

Масштабъ въ двѣ дюйма 200 саж.



Иъясненіе

Состоитъ нынѣ строеніе: деревянное въ мушкетирскихъ  
или каменныхъ, подѣ знаковъ: Церковь.

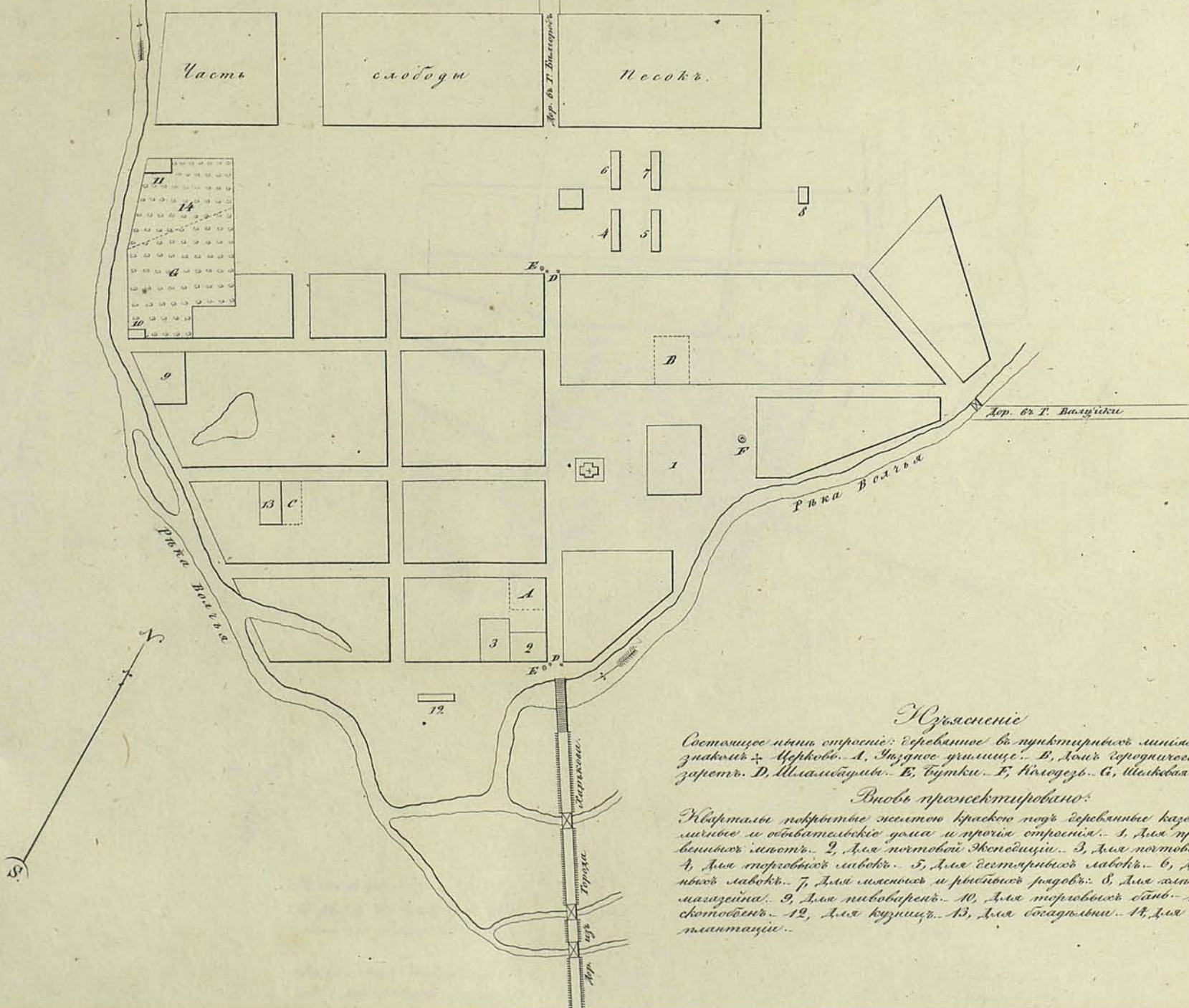
Всѣ просектировано:

Кварталомъ, покрывае свѣтло каменный подѣ каменныя,  
и желтомъ красномъ подѣ деревянныя казенныя, публичныя  
и обывательскія дома и прочія строенія. 1 Площадь посреди  
кой, вместо бывшей соборной Церкви. 2 Для присудствен-  
ныхъ имѣть. 3 Для дома городничего и полиціи-  
націи. 4 Для солонныхъ и винныхъ магазиновъ. 5 Для  
гостиницаго двора. 6 Для и рѣвъ по оградѣ: горѣ. 7 Для: мѣсто.

На основании плана, составленного  
Его Императорского Высочества  
Великого Князя Николая  
Губернатора 12<sup>го</sup> мая 1831 года  
в С. Петербурге.

ПЛАНЪ Свободско-украинской Губернии  
Городу ВОЛЧАНСКУ.

Масштабъ въ двѣ версты 100 саженъ.



Объясненіе

Состоитъ планъ строенія: деревянное въ пунктирныхъ линияхъ, подъ  
знакомъ + Церковь. А, Издвое приище. В, Домъ церковного. С, Ма-  
гарица. Д, Шляпобитня. Е, Бумажн. Ф, Кладовъ. Г, Швейцкая мануфакт.

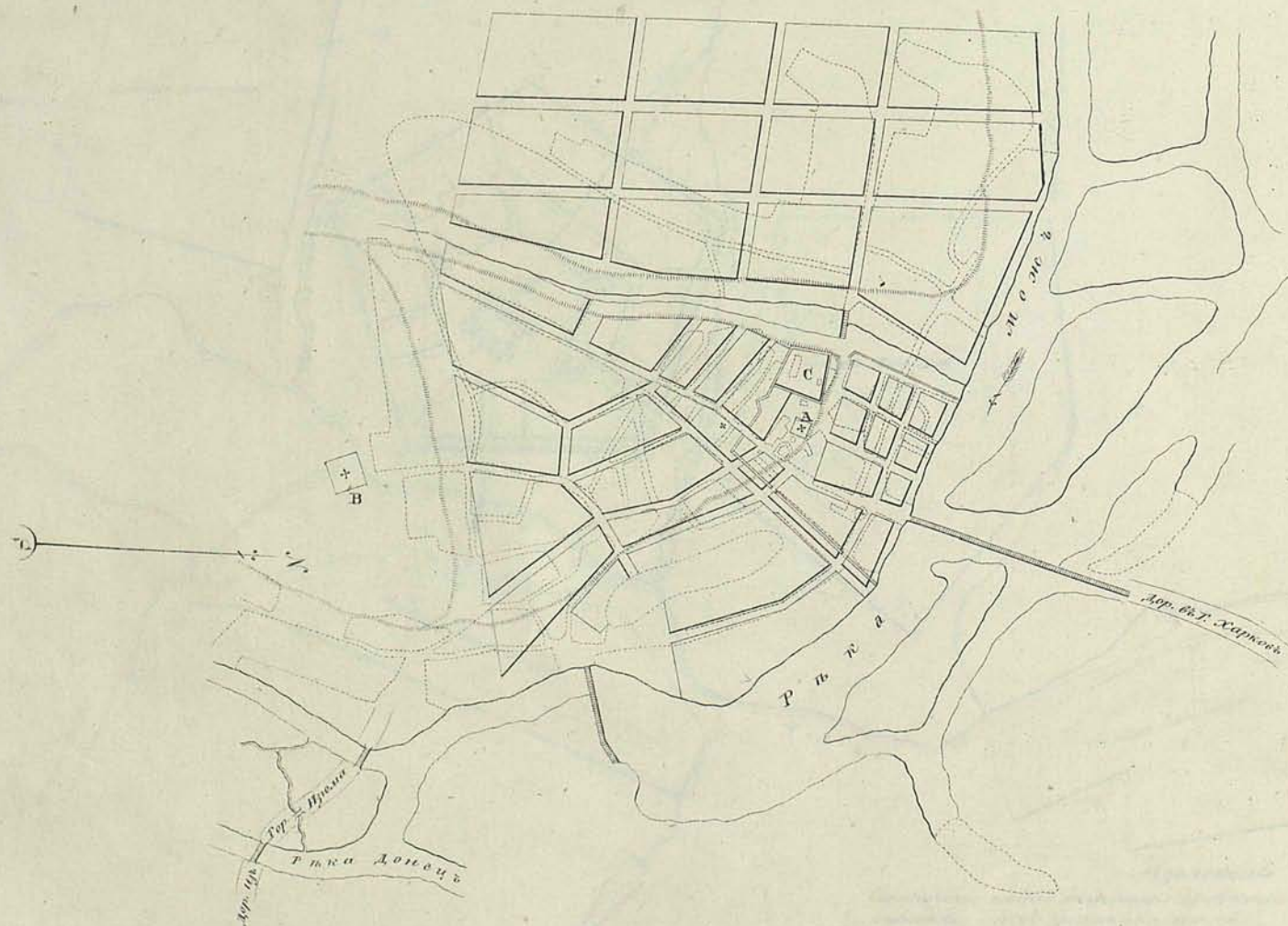
Вновь проектировано:

Кварталы покрытые зеленымъ краскою подъ деревянныя казенныя, подъ  
листою и обывательскія дома и прочія строенія. 1, Для присутст-  
веннаго зала. 2, Для почтовой Кассы. 3, Для почтовой станціи.  
4, Для торговля лавочкѣ. 5, Для декартиской лавочкѣ. 6, Для ама-  
нскихъ лавочкѣ. 7, Для мясныхъ и рыбныхъ рядовъ. 8, Для каменнаго  
магацина. 9, Для пивоваренъ. 10, Для торговля скотъ. 11, Для  
скотобойни. 12, Для кузницъ. 13, Для багачи. 14, Для швейцкой  
мануфакт.

На основании плана собственном  
Его Императорского Величества  
Генерала по сапу  
Александрову  
Генерала 17 мая 1838 года

ПЛАН Харьковской Губернии  
ГОРОДУ ЗМІЕВУ.

Масштабъ въ двѣ дюйма 200 саж.



Изъясненіе

Состоящее изъ стрелы, означенныя въ пунктирныхъ линияхъ, подъ знаками: +  
Церкви. А Соборная Церковь. В Паладинце съ Церковью. С Кварталь обнесен-  
ный по багшиямъ рвомъ для поминенія присутственныхъ мѣстъ.

Вновь проектировано:

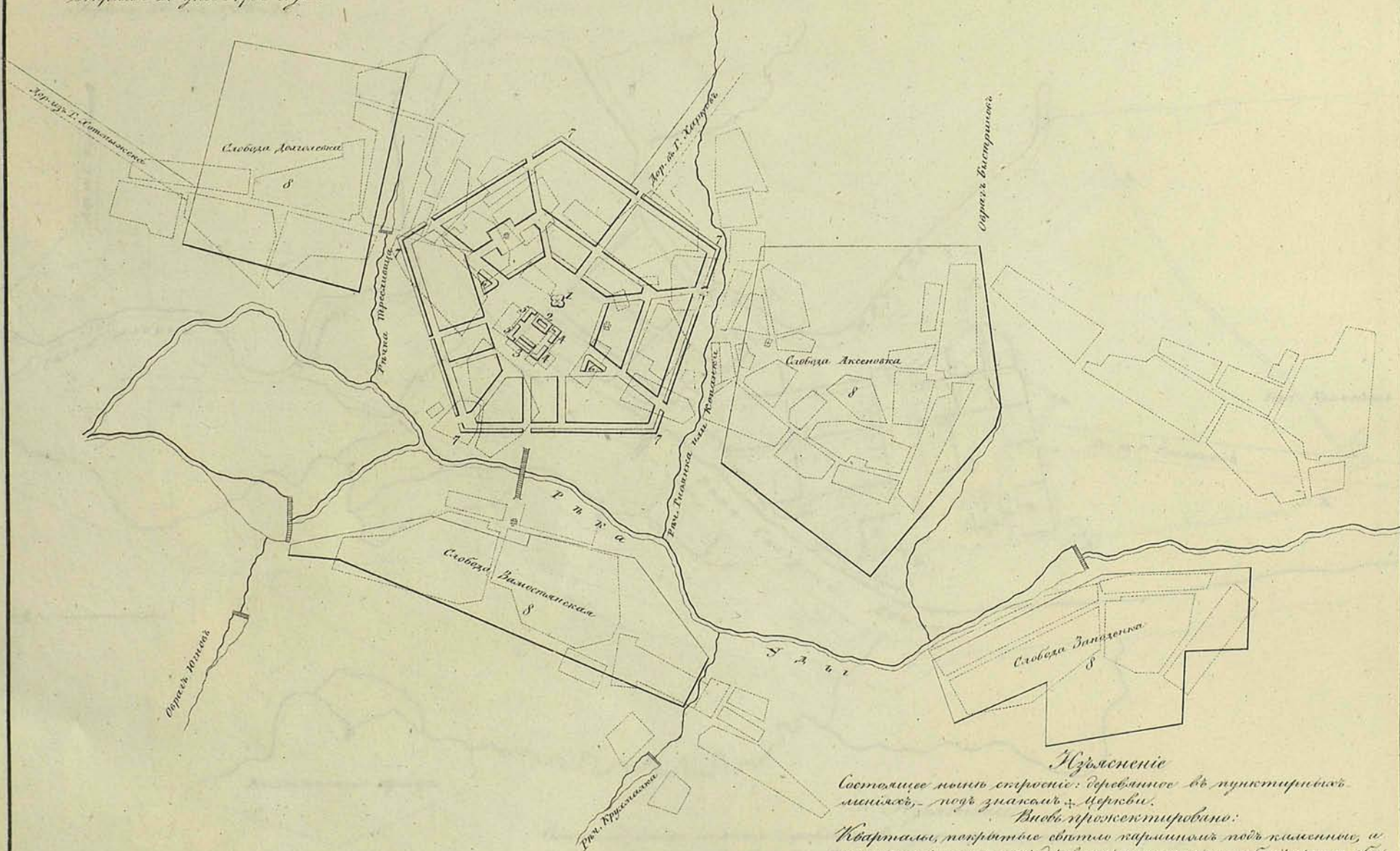
Кварталь, покрываемыя свѣтло карминной подъ каменныя, а жилого краскою  
подъ сѣребряные казенныя, публичныя и общественыя дома и улицы.



На подлинномъ написано собственноручно:  
Ея Императорскаго Величества рукою:  
Готъ посему.  
Апрѣля 20 дня 1786 года.

ПЛАНЪ Харьковскаго Намѣстнигества  
ГОРОДУ ЗОЛОЧЕВУ.

0 50 100 150 200 250  
Масштабъ въ Анг. дюймѣхъ 200 лѣтъ.



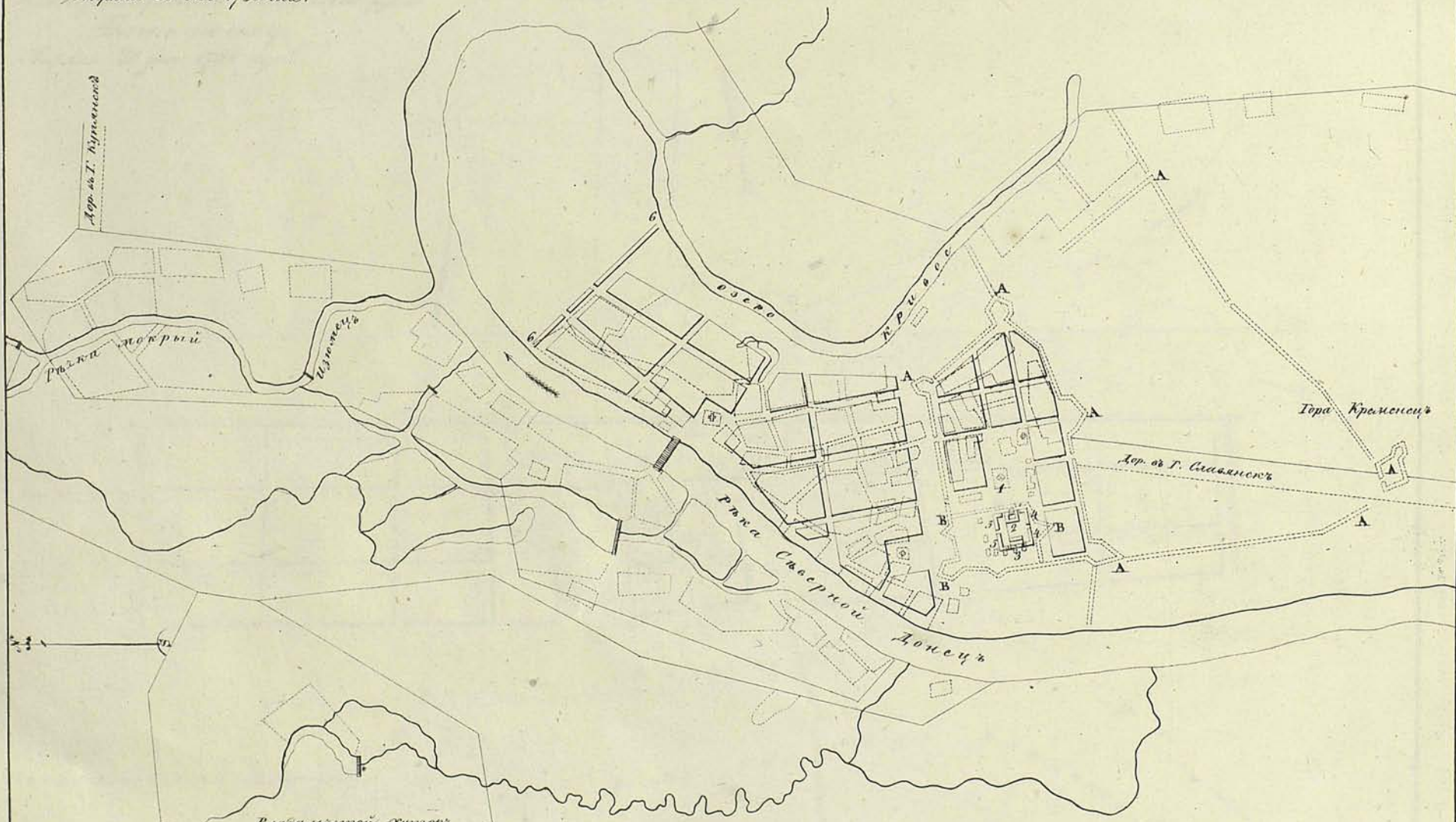
**Изъясненіе**  
Состоящее поныне старое: деревянное въ пунктирныхъ  
линіяхъ, подъ знаками + Черкви.  
Вновь проэктовано:  
Кварталы, покрытые свѣтло жареными подъ камнями, и  
зеленого краскою подъ деревянныя казенныя, публичныя и общ.  
вѣдомственныя сады и тротуары, строятся. 1. Для соборной Черкви.  
2. Для присутственныхъ мѣстъ. 3. Для дома городового и поше-  
щенія полиціи. 4. Для солдатскихъ и винныхъ магазиновъ. 5. Для  
гостиннаго двора. 6. Для торговыхъ лавочекъ. 7. Вѣтъ и ровъ въ окру-  
женіи города. 8. Для пригородныхъ садовъ.

ПЛАНЪ Харьковского Наместничества

Городу ИЗЮМУ.

Маасштабъ въ двѣ милии 100 Саженъ.

На подлинный написанъ собственноручно  
Ея Императорскаго Величества Высочайше  
Ваше повелѣние.  
Апрѣля 20 дня 1786 года.



Изъясненіе

Состояще изъ двѣхъ частей: древней въ пунктирныхъ линияхъ, подъ знаками: Мерквы.

А Старый земляной вай. В Цитадель.

Всѣ прожектировано:

Кварталы, покрытые свѣтло карминныя подъ камнями, и желтого краснаго подъ  
серебряными каменныя, публичныя и обывательскія дома и прочія строения. 1 Площадь на  
какой каменная: Соборная Мерквы. 2 Для присутственныхъ мѣстъ. 3 Для бала Серод  
нигого и наущения Полиции. 4 Для садовыя и винныя магазейновъ съ капиталами  
и караульными. 5 Для сотиннаго двора. 6 Вай и ровъ къ ограниченнаго города.

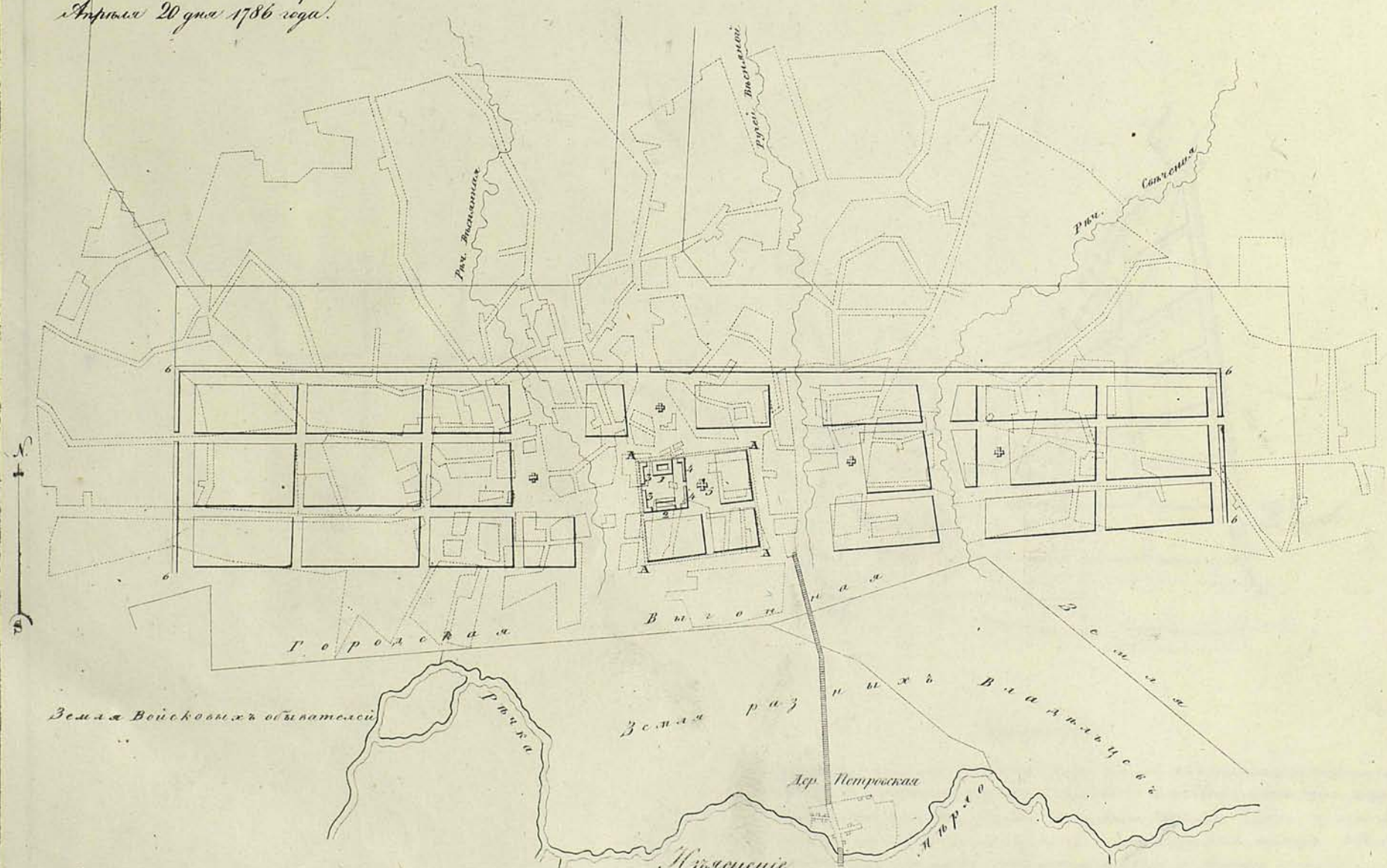
# ПЛАНЪ Харьковскаго Намыетнигества

ГОРОДУ КРАСНОКУТСКУ.

Масштабъ въ Арш. дюйм. 150 Саж.

На подлиннайъ написано собственною  
Ея Императорскаго Величества рукою.

Быть по сему.  
Архивъ 20 дня 1786 года.



Состоитъ нынѣ строеніе: деревянное въ пунктирныхъ линияхъ, подъ знакомъ: Церкви. А Старей земляной вѣкъ.

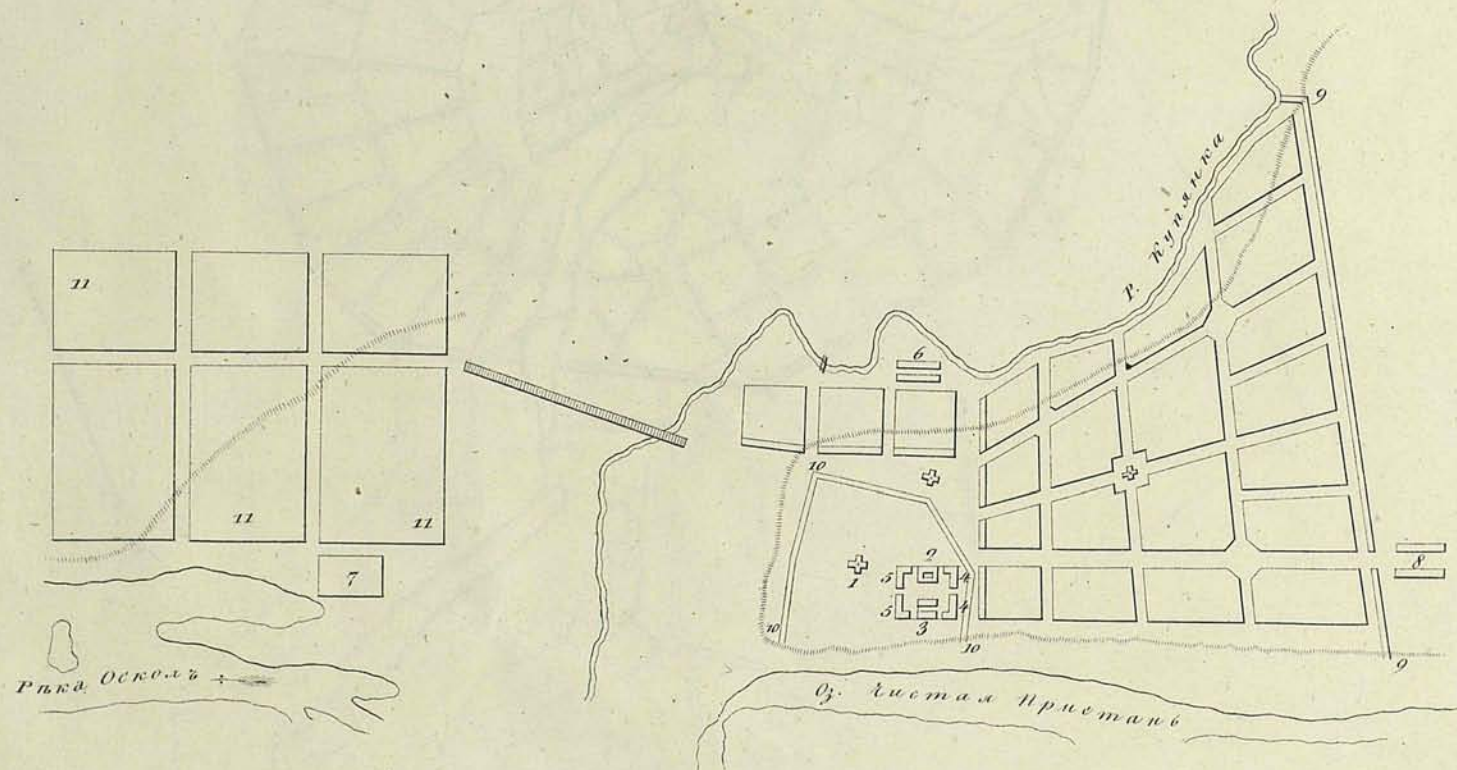
Нынѣ проектировано:

Кварталы покрытыи свѣтло жаркииной подъ камини, а житеиое красное подъ деревянныи, казенное, публичныи и совѣтательскіи дома и прочія строенія. 1 Для Присудственинскіи мѣсть. 2 Для дома Городнигетого и полиціи. 3 Для Савицкѣи и винныи магазинѣи съ кантеріи и карацѣи. 4 Для житеиного бара. 5 Для полиціи на косѣи Савицкаи Церкви. 6 Вѣкъ и ровѣ къ оградѣнию города.

На подробномъ чертеже собственномъ  
Ея Императорскаго Величества рукою:  
Здѣтъ по плану.  
Апрѣля 20 дня 1736 года.

ПЛАНЪ Харьковского Намѣстничества  
ГОРОДУ КУПЯНСКУ.

50 100 150 300  
Масштабъ въ Русскихъ 150 Саженъ.



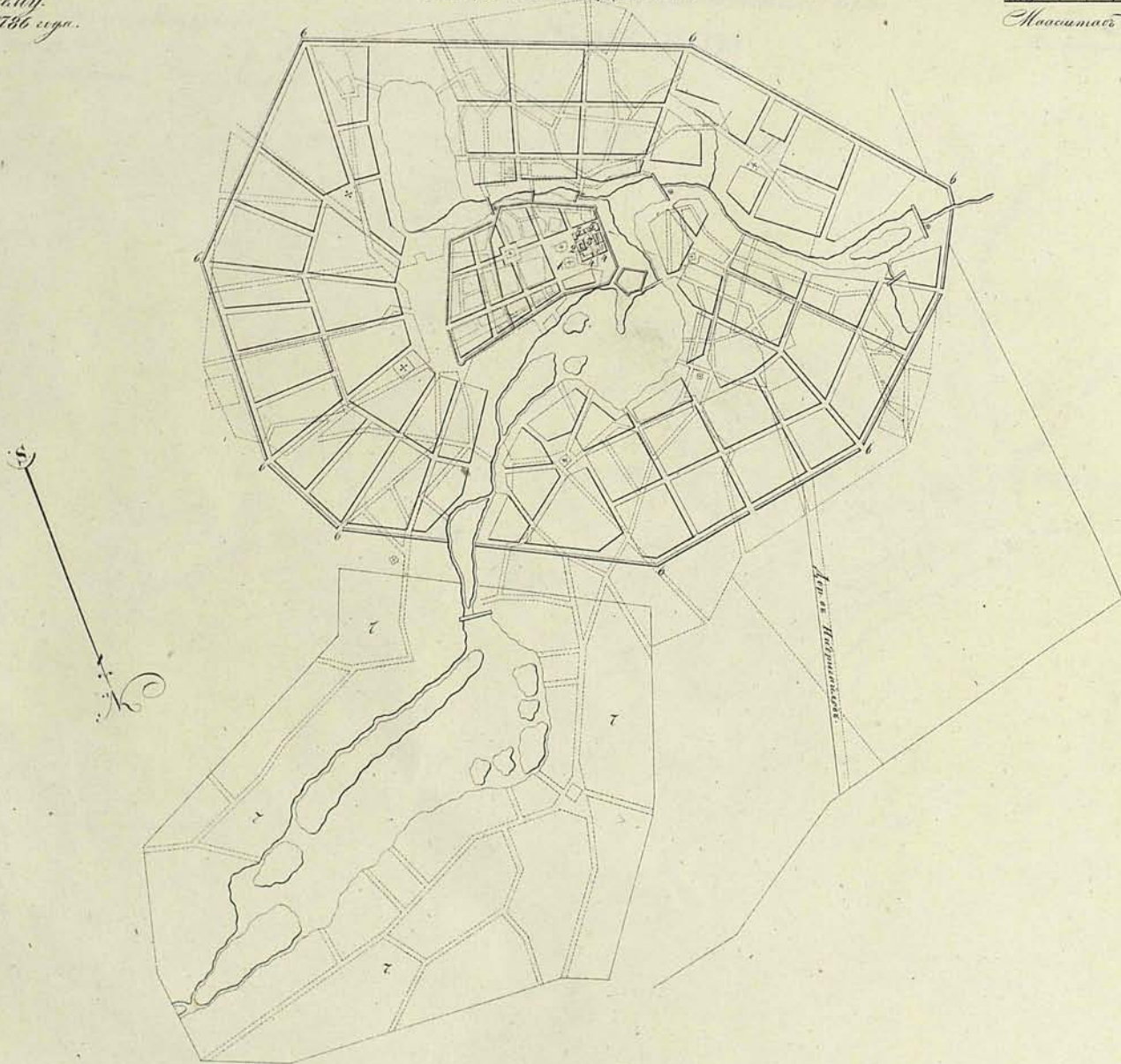
Къясненіе

Кварталы, покрывные светло-каришными подь каменные, а жолтые краскою подь серебряные каменные, публичные и общежительские дома и прочіе строения; подь знаками: Меркви. 1 Соборная Мерковь. 2 Домъ Присудителства и аптека. 3 Домъ городническу въ намѣстнической палатѣ. 4 Вино и солонныя магазейны. 5 Тестинной збѣръ. 6 Мясныя и рыбныя ряды. 7 Скотосойны. 8 Кузницы. 9 Валъ и ровъ къ ограниченію города. 10 Старое укрѣпленіе. 11 Пригородная слобода.

На подлинномъ написанъ собственноручно  
Ея Императорскаго Величества рукою  
Вытъ по плану  
Апрѣля 20 дня 1786 года.

ПЛАНЪ Харьковскаго Намѣстничества  
Городу ЛЕБЕДИНУ.

0 50 100 200 300 400 Сажен.  
Масштабъ въ Англическихъ 500 сажень.



Иъясненіе:

Составленъ планъ стрѣны озерованнаго въ пунктирныхъ линияхъ, - въсь такъжъ \* церкви.

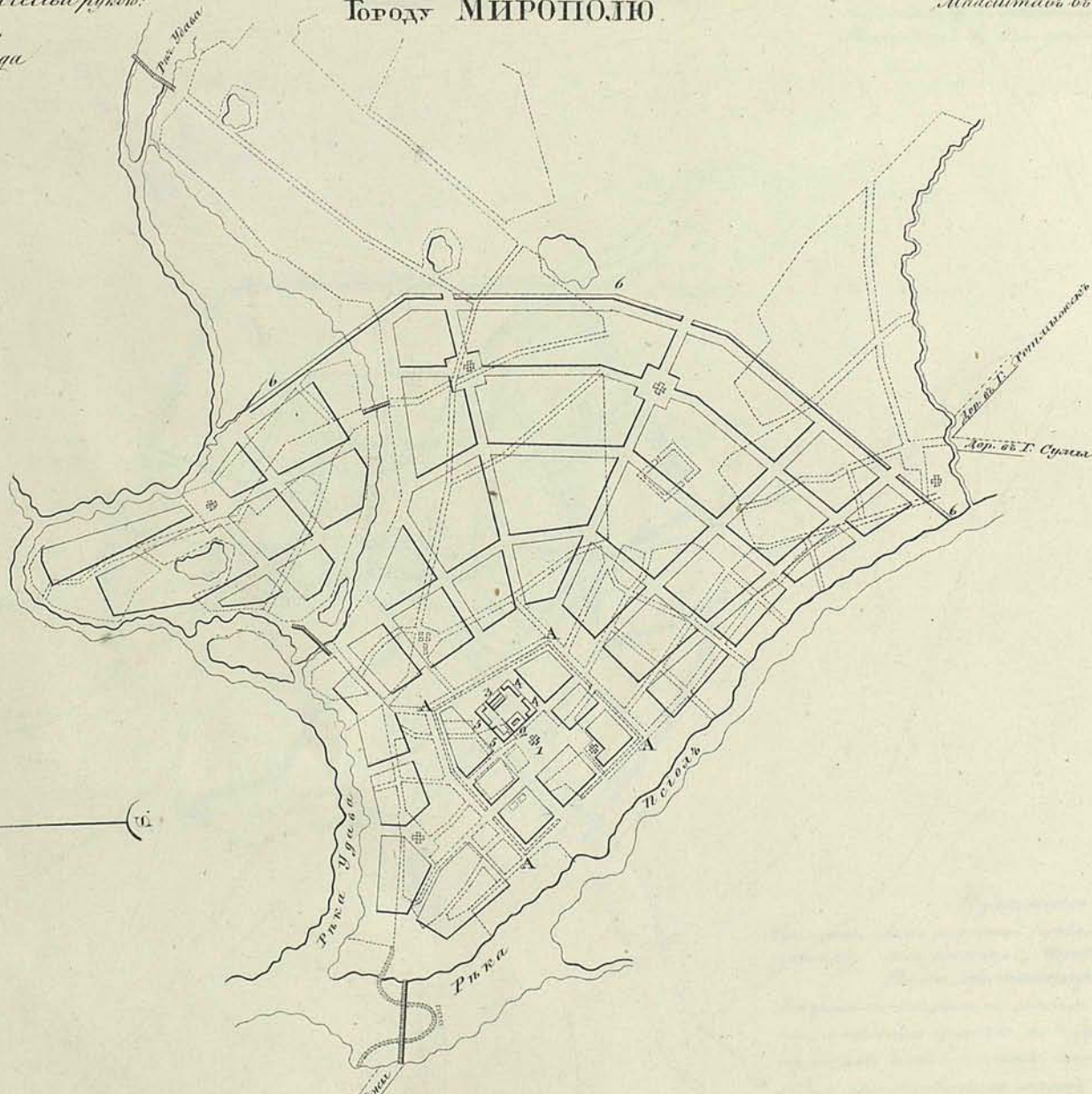
Вновь предложено:

Покрывать некрытые свѣтло-каричные пѣсы каменныя, и желтою краскою пѣсы сероватныя Казанскыя, Публичныя и Соборныя сады и прогнѣ стрѣны: 1. Для Соборной церкви, 2. Для Присутствительнаго двора, 3. Для сада Серасианова и пашенныя Пашуи, 4. Для складныхъ и витныхъ магазиновъ, 5. Для восточнаго двора, 6. Валь и рева къ серасианову двору, 7. Для природной слободы.

На подлинномъ написано собственною  
Ея Императорскаго Величества рукою:  
Быть по сему.  
Апреля 20 дня 1786 года

ПЛАНЪ Харьковскаго Намѣстнигества  
Городу МИРОПОЛЮ

0 50 100 150 200 250  
Масштабъ въ двѣ дюйма 200 сажень.



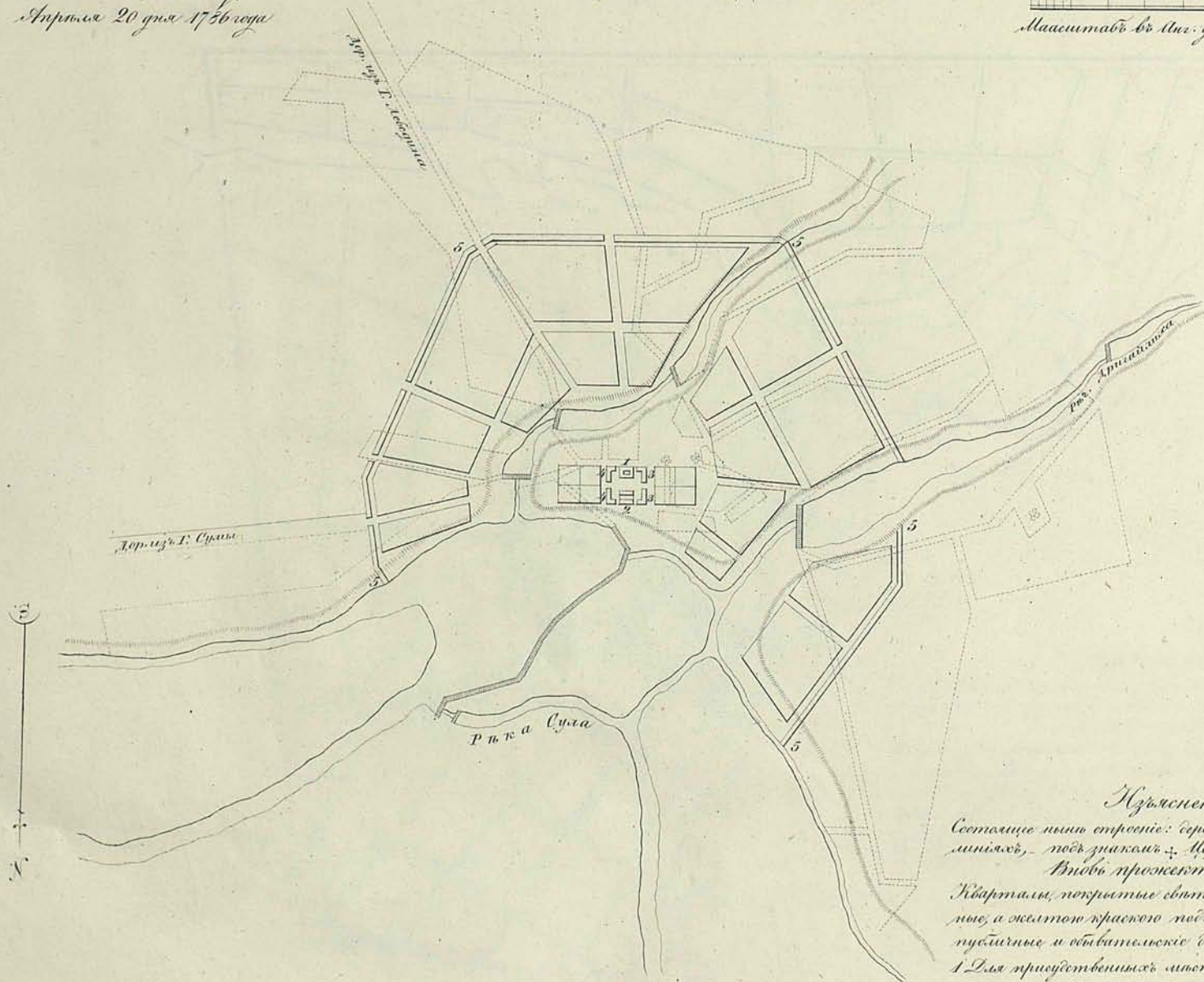
Объясненіе

Состоящее ныне строеніе: деревянное въ мушкетирскихъ линияхъ; подъ знаками: Церкви. А старой земляной валь.  
Вновь проектировано?  
Кварталы, покрытые свѣтло карминной подъ каменные, а житою красною подъ серыяныи каменные, публичные и свѣ-  
вательскіе дома и прогиды строенія. 1 Для Соборной Церкви. 2 Для присутственнаго мѣстѣ. 3 Для дома городни-  
лаго и полиціи. 4 Для солдатскихъ и винныхъ магазейновъ. 5 Для гостиннаго двора. 6 Валь и ровъ къ  
ограниченію города.

На подлинномъ написано собственною  
 Его Императорскаго Величества рукою:  
 Быть по сему.  
 Апрѣля 20 дня 1756 года

ПЛАНЪ Харьковскаго Намѣстничества  
 ГОРОДУ НЕДРИГАЙЛОВУ.

0 50 100 150 200 400  
 Маасштабъ въ мѣхъ: дюймовъ 200 сажн.



Иъясненіе

Состание нынѣ строеніе: сѣреванское въ пунктирныхъ  
 линияхъ, подѣ знаковъ 2. Черкви.

Вновь проэкжентировано:

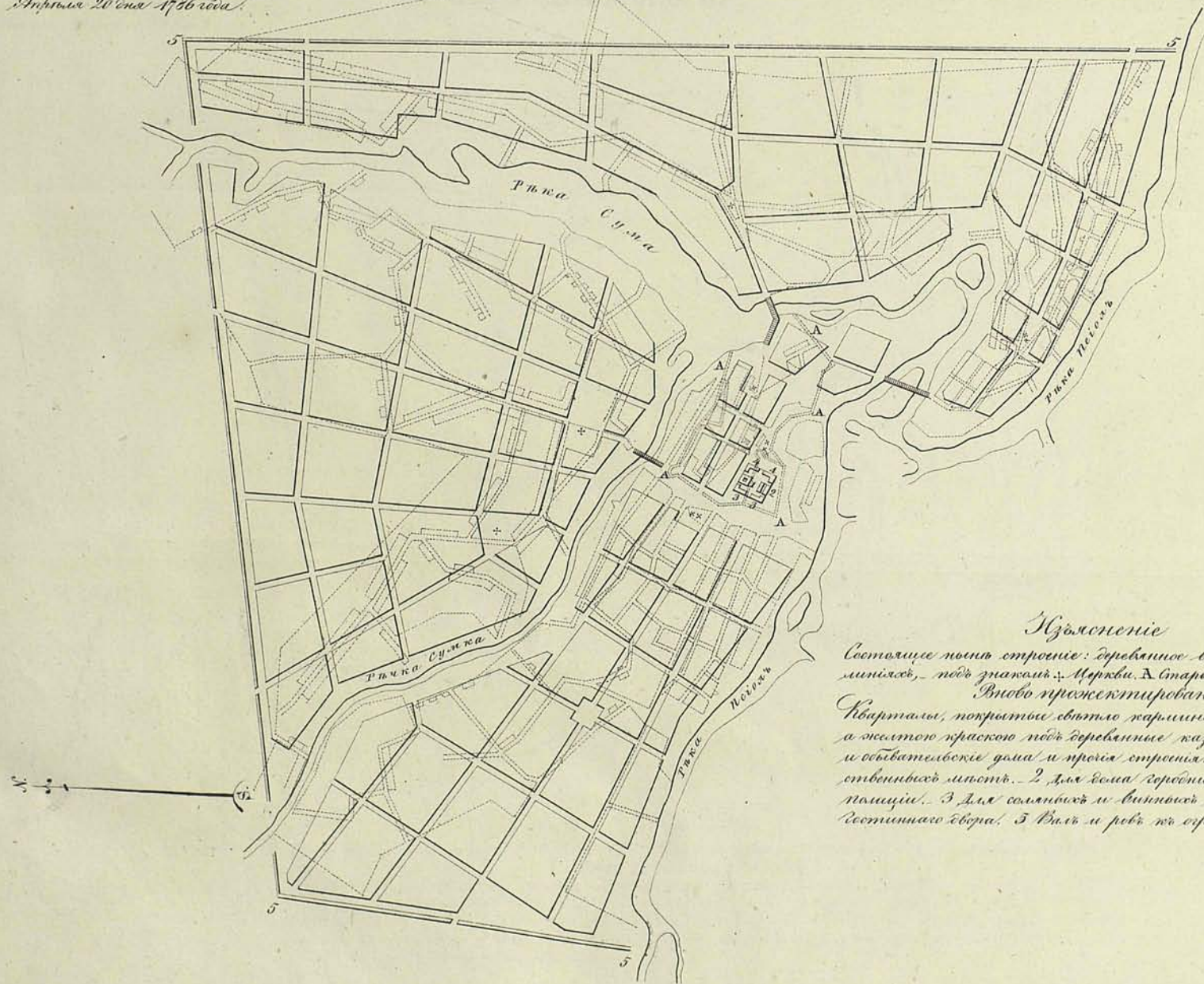
Кварталы, покрѣтые свѣтло карашинами, подѣ камен-  
 ные, а жектот красное подѣ деревянные казины,  
 публичныя и обывательскія дома и прочія строенія.  
 1 Для присутственныхъ мѣстъ. 2 Для вродничаго съ  
 нащисю. 3 Для солдатскихъ и винныхъ магазейновъ  
 съ канторами и караульнями. 4 Для гостиннаго  
 двора. 5 Вали и ровъ въ ограниченно города.

На подлинномъ написано собственномъ  
 Ея Императорскаго Величества рукою:  
 Вѣсть по сему.  
 Апрѣля 20 дня 1786 года

ПЛАНЪ Императорскаго Намѣстническаго

ГОРОДУ СУМАМЪ.

0 50 100 150 200 250  
 Максимумъ вѣдл. дюймовъ 250 Аршенинъ



Иъясненіе

Состоящее нынѣ строеніе: деревянное въ перспективѣ  
 линияхъ, подъ знаками: Меркв. А Старый земляной валь.  
 Вновь прорекструировано:

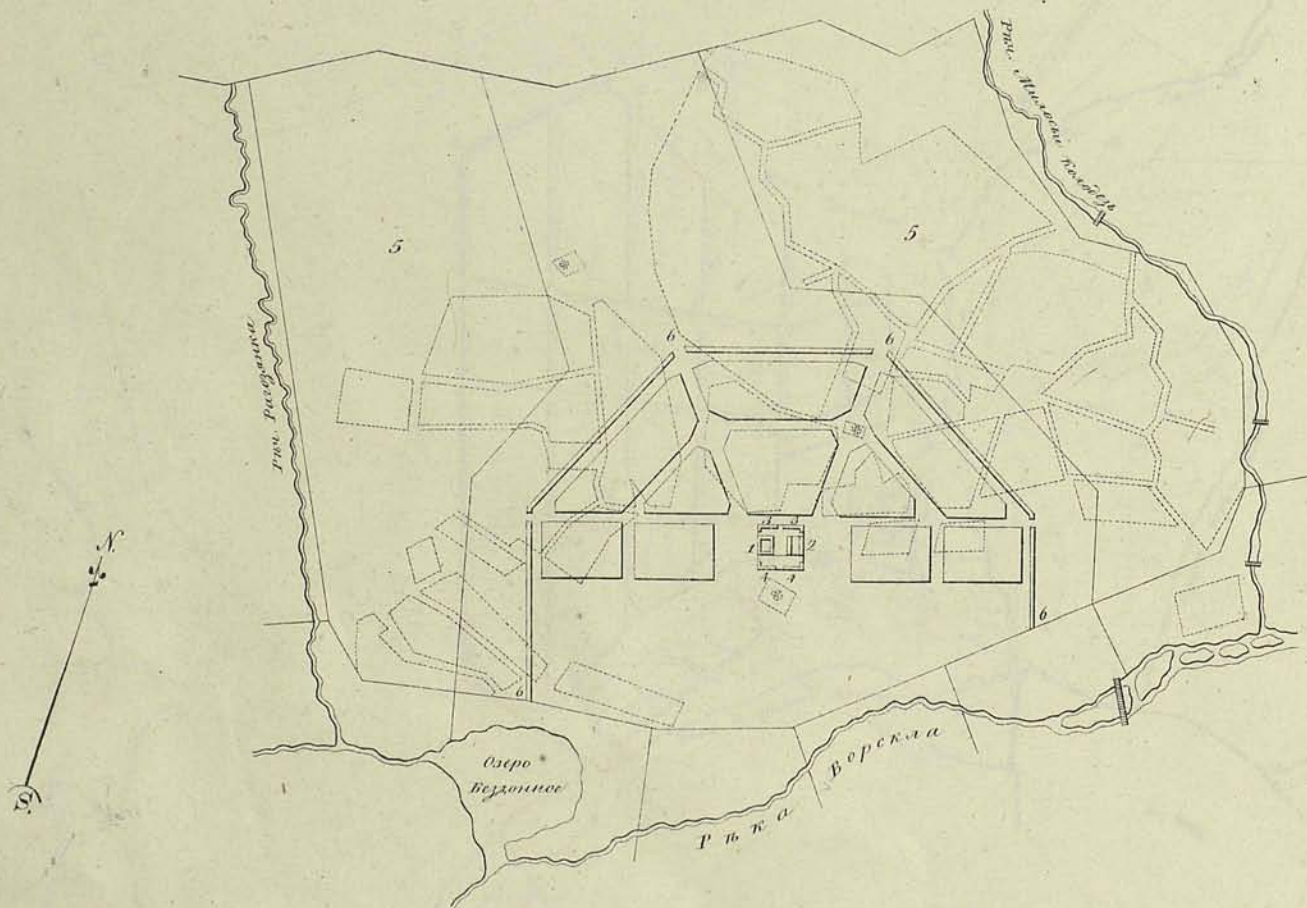
Кварталы, покрытые свѣтло жаринианъ подъ каменныи,  
 а желтого краснаго подъ деревянные казенныи, публичныи  
 и обывательскіи дома и протія строения. 1 Для присѣ-  
 ственныхъ имѣтв. 2 Для дома Губернскаго и полиціи  
 полиціи. 3 Для солонихъ и винныхъ магазиновъ. 4 Для  
 восточнаго двора. 5 Валь и ровъ къ огражденію города.



На подробности написано собственноручно  
Ея Императорскаго Величества рукою:  
Готъ по сему.  
Апрѣля 20 дня 1786 года.

ПЛАНЪ Хотмыжскаго Намѣстничества  
Города ХОТМЫЖСКУ.

0 50 100 150 200 400  
Масштабъ въ Арш. дюймъ 200 Саж.



Объясненіе

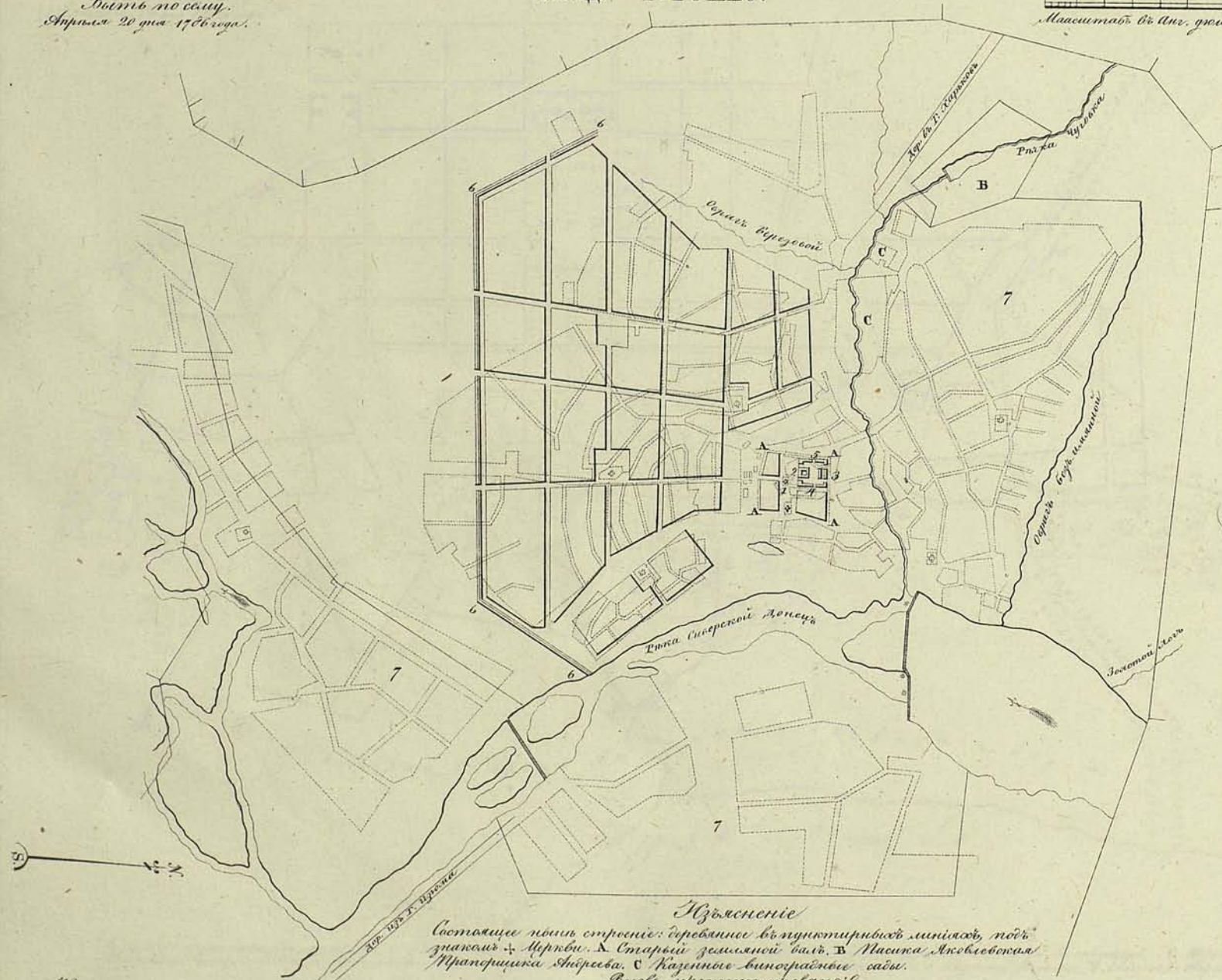
Состоитъ изъ строеній: деревянныхъ въ пунктирныхъ линияхъ, подъ знаками: ✕ Церкви.  
Вновь проектировано: Д

Кирпичное, покрытыя свѣтло карминнойъ подъ краскою, а желтого краскою подъ дере-  
вянные казенныя, кубическія и обывательскія дома и прочія строенія. А Для присуду -  
твеннойъ мѣстѣ. Б Для дома Губернскаго и полиційскаго. В Для солдатскаго и выш-  
нѣхъ магазиновъ. Г Для достиннаго двора. Д Для строенія природной оловоты.  
6 Валъ и ровъ къ огражденію города.

На поличномъ написанъ собственноручно  
Ея Императорскаго Величества рукою:  
Былъ по плану.  
Апреля 20 гда 1786 года.

ПЛАНЪ Харьковского Намѣстничества  
Городу ЧУГУЕВУ.

0 50 100 150 200 250 300  
Маасштабъ въ Арш. дюймахъ 250 Саж.



Иъясненіе

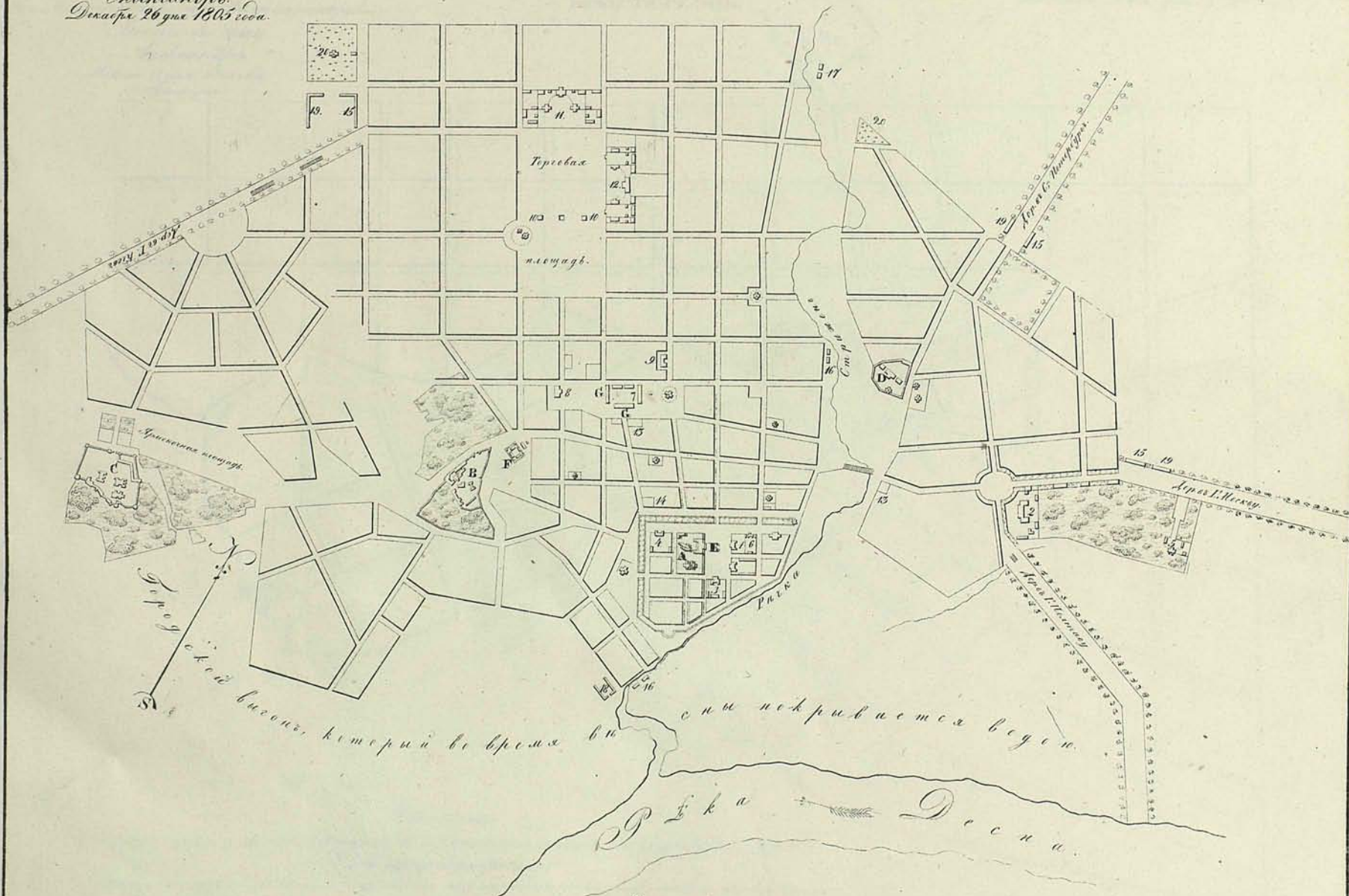
Состояще поимъ стропилъ: деревянные въ пунктирныхъ линияхъ, подѣ  
знакомъ \* Меркви. Δ Старый земляной валъ. В Масака Архивовская  
Транспортировка Андреява. С Каменный виноуравненъ сады.  
Вновь проосежтированы:

Кварталы, покрашено свѣтло карминнаго подѣ каменное, а мѣстою крашено подѣ деревянные казинныя, публичныя и обывательскыя дома и  
продеа стропилъ. 1 Площади посреди мосту, и мѣсто для Сиверской Меркви. 2 Для приугодныхъ мѣстъ. 3 Для бала Герольдическаго и по-  
лиціи. 4 Для саляныхъ и винныхъ магазейновъ. 5 Для гостиннаго двора. 6 Валъ и ровъ къ ограниченію города. 7 Мѣсто  
для пригородныхъ мѣстъ.

На подлинномъ написанъ собственною  
 Его Императорскаго Величества рукою  
 Члени по салу  
 Александръ  
 Декабря 26 дня 1865 года.

# ПЛАНЪ Губернскаго Города ЧЕРНИГОВУ.

Масштабъ въ Арш. дюймъ 250 сажень.



**Изъясненіе:**  
 Составленъ планъ строенія — каменное покрытие тѣсно-каменное, — Надъ улицами: А. Свѣтлая Церковь, В. Свѣтлой Монастырь, С. Троицкой  
 Монашеской (Архипрейской) усадь, Д. Свѣтлой и при ней Церковь св. Евдокимы, Е. Дачи губернскихъ прихоти и Казенной Монасты, Ф. Свѣтлой, Г. Монашеской.

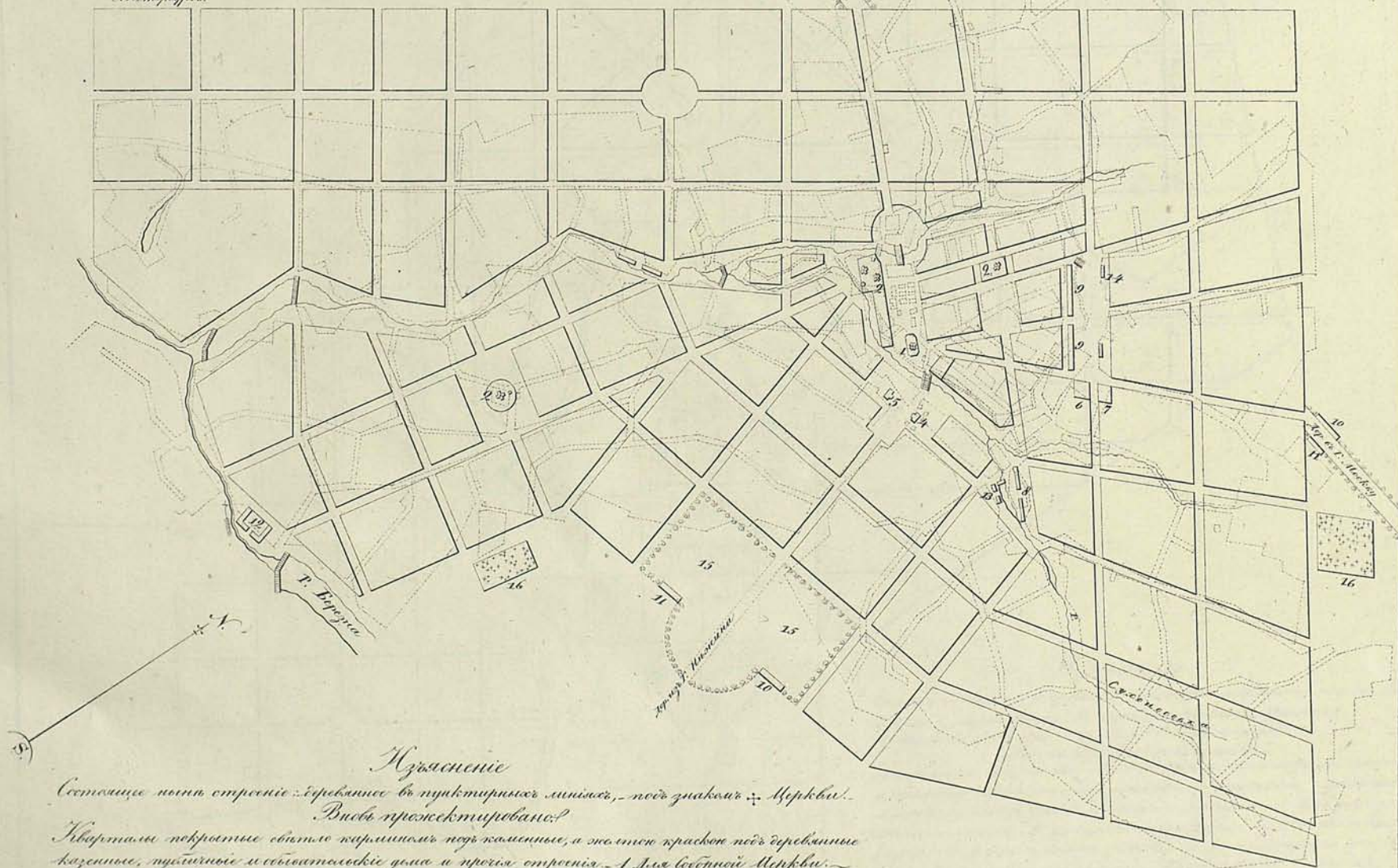
**Свои прѣдметы:**  
 Кирпичи покрытые свѣтло-каменныя подъ каменное, а жѣлтое кирпичное подъ свѣтлыя Казенныя, Публичныя и Собственныя дома и прѣдѣла  
 строенія. 1. Дача Присутствіиныхъ, 2. Дача дома Генерала Суворовскаго, 3. Дача дома Гражданскаго Суворовскаго, 4. Дача дома Вице-Губернатора,  
 5. Дача Копытинскихъ двора Генерала Суворовскаго, 6. Дача дома Губернскаго почтоваго Казенныя, 7. Дача торговцевъ, 8. Дача Каменскаго, 9. Дача иконописцевъ и рисовальщиковъ,  
 10. Дача вояжировъ, 11. Дача заводскаго Приказа свѣт. прихоти, 12. Дача Свѣтлой, 13. Дача Свѣтлой, 14. Дача Свѣтлой, 15. Дача Свѣтлой, 16. Дача Свѣтлой, 17. Дача Свѣтлой,  
 18. Дача Свѣтлой, 19. Дача Свѣтлой, 20. Дача Свѣтлой, 21. Дача Свѣтлой.

На планшетах написано собственноручно  
Его Императорского Величества фюрера:

Дано по слову  
Александра  
Марта 1805 года  
С. Петербурга.

ПЛАНЪ Черниговской Губерніи  
Городу БЕРЕЗНЬ.

Масштабъ въ двѣ версты 200 тоис.



Иъясненіе

Состоящіе нынѣ строения: означены въ пунктирныхъ линияхъ, — подъ знаками: + Церкви.

Въсѣ проектированы:

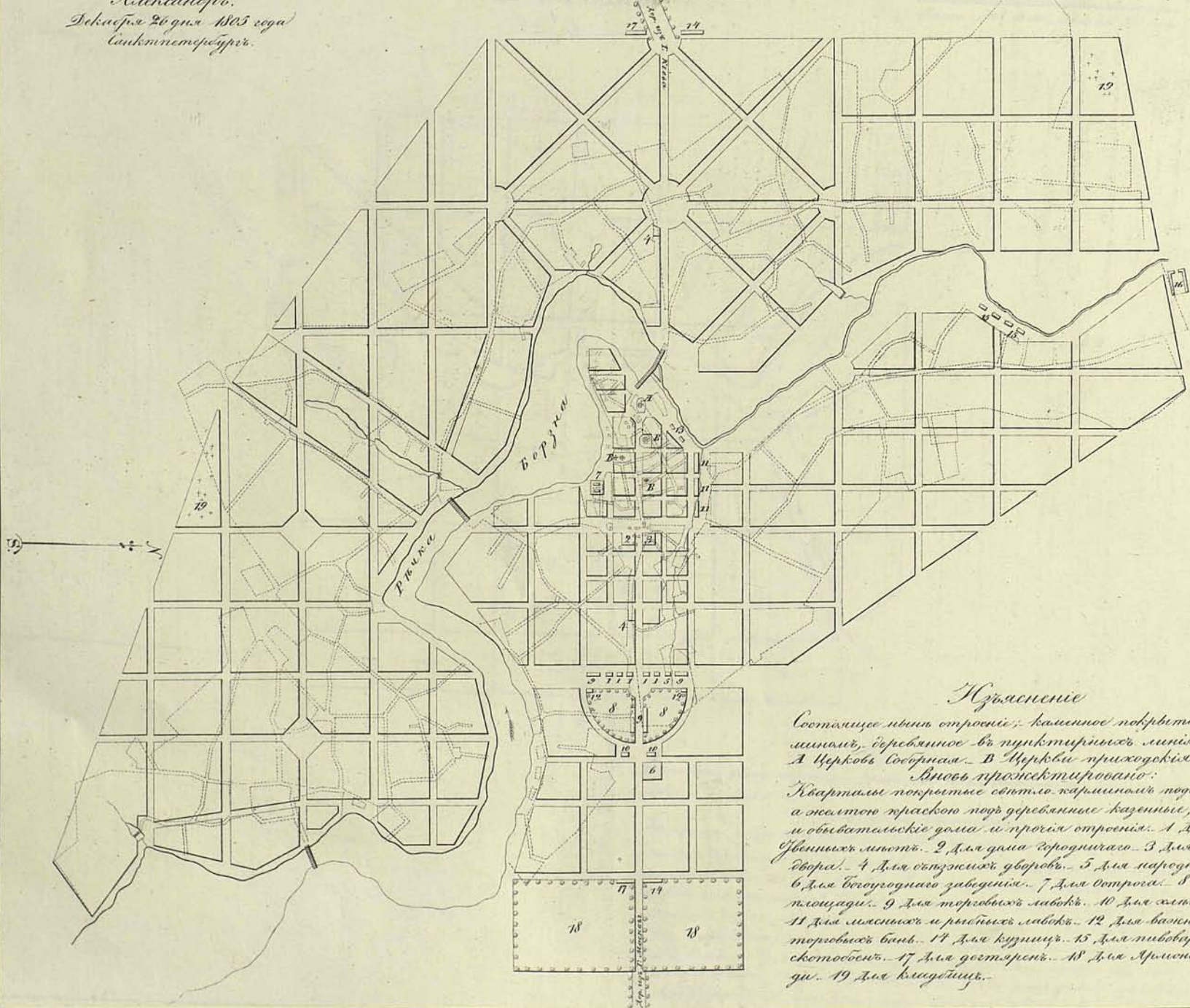
Кварталамъ покровити обителю каменныя, а къ стѣнъ красокъ подѣ деревянные  
казенныя, публичныя и собственныя дома и протія строения. 1. Для соборной Церкви. —  
2. Для приходской Церкви. 3. Для Церкви на кладбищѣ. 4. Для городской Думи и Ратуши. —  
5. Для вѣстимаго правленія. 6. Для почтоваго двора. 7. Для богоугоднаго заведенія. 8. Для  
маслянаго и рыбнаго лавоча. 9. Для торговаго лавоча. 10. Для кузницъ и котельни. —  
11. Для восточной. 12. Для скотоводни. 13. Для торговаго сада. 14. Для восточн. 15. Для  
арисноной площади. 16. Для кладбища.

На помянномъ написано собственнаго  
Его Императорскаго Величества рукою:  
Быть по сему.  
Александръ.  
Декабря 20 дня 1825 года  
Санктпетербургъ.

# ПЛАНЪ Сергеевской Губерніи

## Городу БОРЗНЬ.

Масштабъ въ Арш. равнъ 250 Арш.



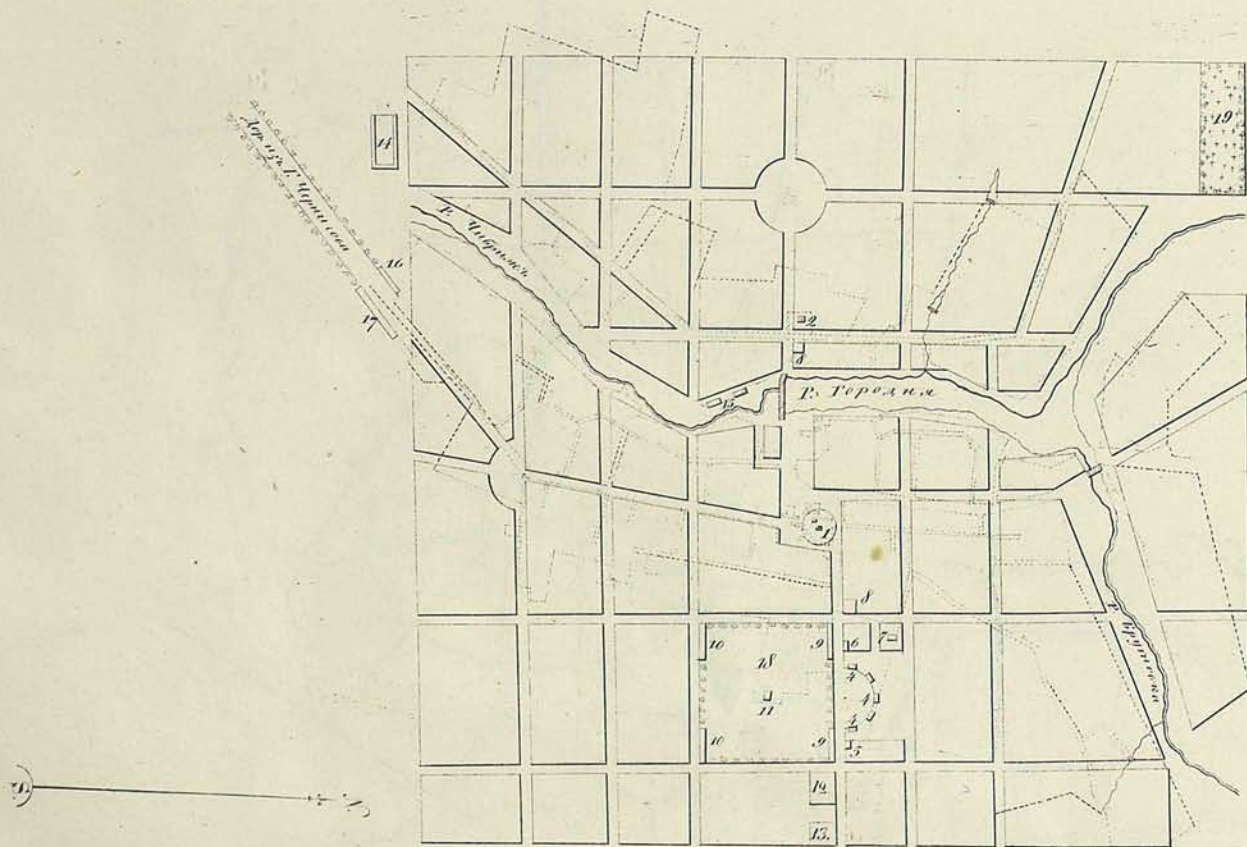
### Объясненіе

Состанце ивнѣ отроснѣ; каменное покрывто тѣмъ кар-  
тиннаѣ, деревянное въ пунктирныхъ линіяхъ,  
А Церкви соборная. В Церкви приходскія.  
Вновь проектировано:  
Кварталы покрывто светлѣ каменныѣ подъ каменныѣ,  
а жальтѣ покрывто подъ деревянныѣ казенныѣ, публичныѣ  
и обывательскія дома и прогнѣ отроснѣ. А для присуд-  
ственныхъ ливнѣ. 2. для дачи городничаго. 3. для Потѣбнаго  
двора. 4. для свѣдѣнскихъ дворовъ. 5. для народнаго училища.  
6. для богоугоднаго заведенія. 7. для Отрога. 8. для торговнѣ  
площади. 9. для торговнѣ лавокъ. 10. для хлебной галлерей.  
11. для мясныхъ и рыбныхъ лавокъ. 12. для вахтнѣ. 13. для  
торговнѣ бань. 14. для кузницъ. 15. для пивоваренъ. 16. для  
скотобенъ. 17. для достатренъ. 18. для Армянской площа-  
ди. 19. для кладбищъ.

На основании плана составлен  
Его Императорского Высочества  
Великого Князя  
Александра Павловича  
С. Петербурга.

ПЛАНЪ Черниговской Губерніи  
ГОРОДУ ГОРОДНИ.

0 50 100 150 200 250  
Масштабъ въ Саженяхъ 200 Саженъ.



Изъясненіе

Составлено по плану: деревянное въ пунктирныхъ линияхъ, каменное въ сплошныхъ. Церкви.

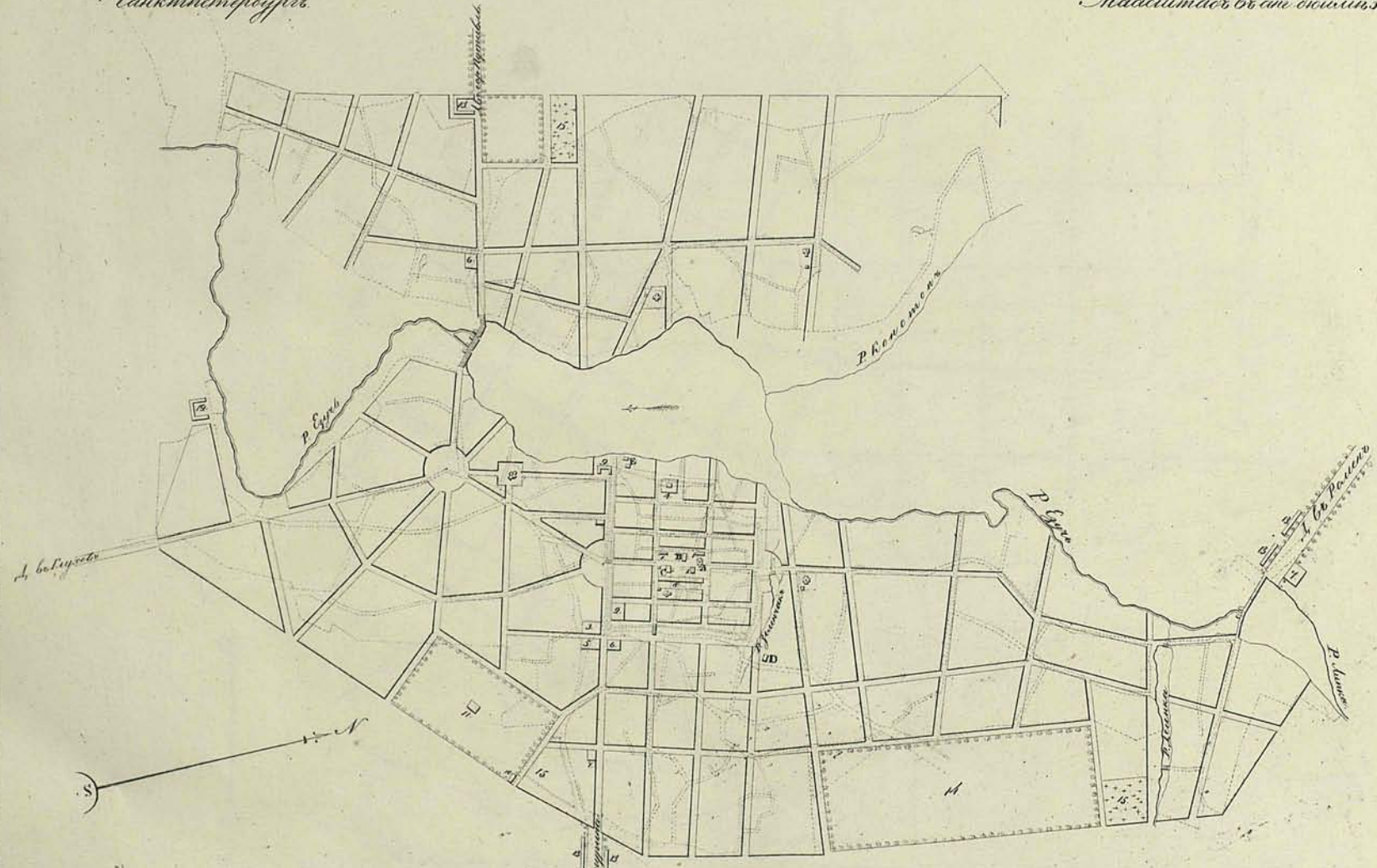
Виды проектированы:

Планы покрыты свинцомъ и лакированы по каменнымъ, а железомъ покрашено въ деревянныхъ казняхъ, пудингахъ и обывательскихъ домахъ и прочихъ строенияхъ. 1. Для соборной Церкви. 2. Для приходской Церкви. 3. Для Церкви на кладбище. 4. Для присутственныхъ местъ. 5. Для параднаго училища. 6. Для дома горюничей. 7. Для Конторы. 8. Для конюшенъ, сараевъ. 9. Для торговыхъ лавокъ. 10. Для казенныхъ, рюмныхъ и литейныхъ лавокъ. 11. Для баптиста. 12. Для каменнаго двора. 13. Для каменнаго забора. 14. Для каменнаго забора. 15. Для торговыхъ лавокъ. 16. Для каменнаго забора. 17. Для каменнаго забора. 18. Для каменнаго забора. 19. Для каменнаго забора.

На основании написанно собственною  
Его Императорскаго Величества рукою  
Ботти по плану  
Александрова  
Апреля 10 числа 1805 года  
Санктпетербурга.

# ПЛАНЪ Черниговской Губернии Городу КОНОТОПУ.

Масштабъ въ сажняхъ 500 Саженъ



## Объяснение

Состанцы и вѣны отгорожи каменное покрытие тѣмны каменные, деревянное въ пунктирѣ, сѣ. линия сѣ. подъ знаками: А Соборная Церковь, В Приисудствительная ильница, С Торжеская гурия и Ратуша, D Верханской доли и Новытовои земской судъ, E Торжеская баня.

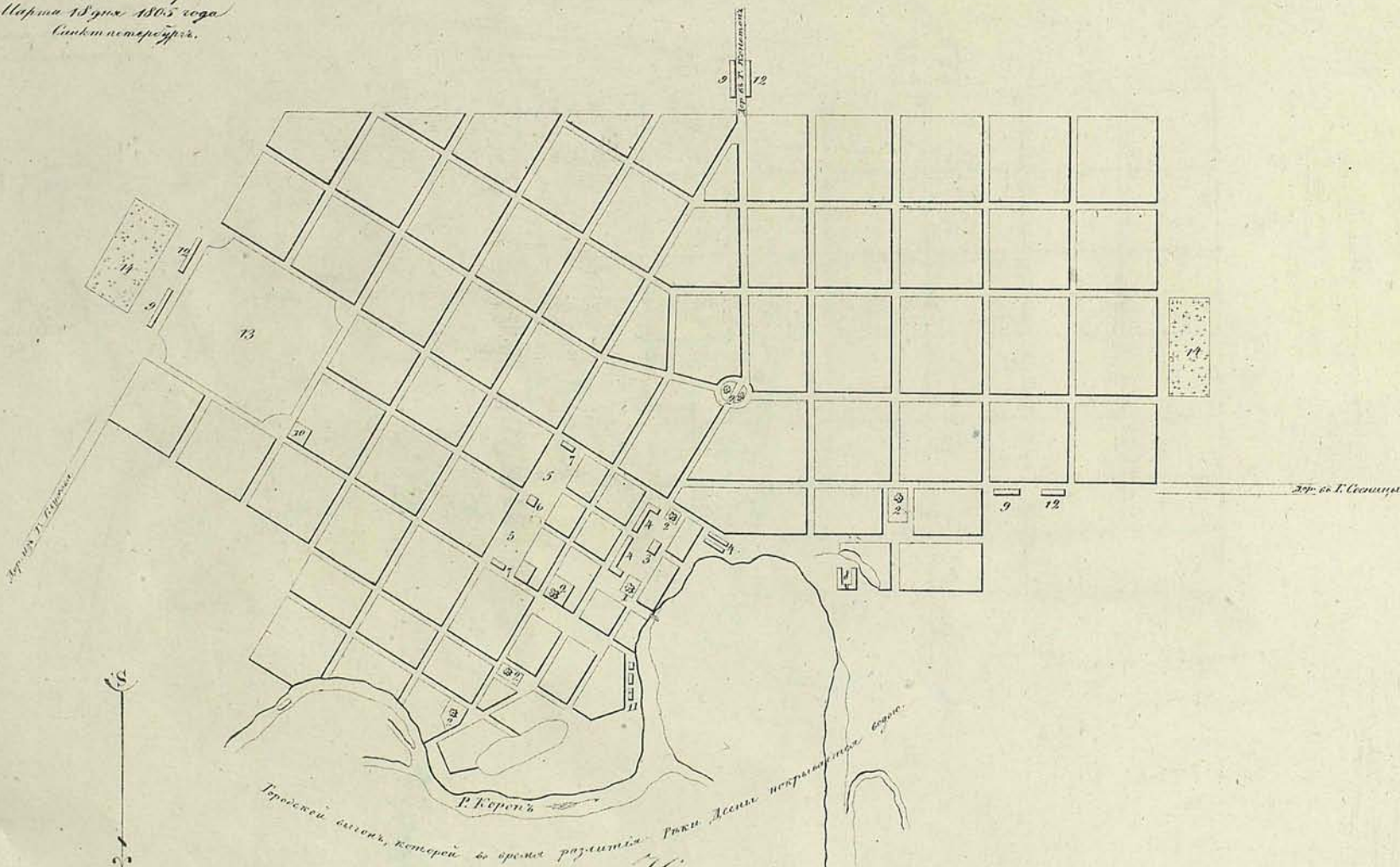
## Въновь проектировано.

Кварталы, покрытые свѣтло каменны, иль подъ каменны, и желтою краскою подъ деревянны каменные, пунктирны и собвѣтской дома, и прогоя. Стрѣныя.  
1 Для приисудствительной ильницы 2 Для персонаи уличница 3 Для доли Торжеская 4 Для Острога 5 Для погтаваго двора 6 Для Свѣтлицы  
7 Дворовъ 8 Для торговни сѣ. лабова 9 Для майны сѣ. лабова 10 Для Ангаровъ сѣ. запасныи сѣ. лабова 11 Для торговни площади  
и на оной Важенъ 12 Для Скотобовни 13 Для Кузницъ и Делатаренъ 14 Для Артилерийской площади 15 Для Кладбищъ.

Напоказанная картина составлена  
Его Императорского Величества Высочайшею  
Почтой по повелению  
Александра  
Императора  
Марта 1805 года  
Санкт-Петербурга.

# ПЛАНЪ Корниловской Губернии Заставному Городу КОРОНУ.

Масштабъ 1:200 000  
Масштабъ 1:200 000



## Объясненіе

Планировка покрывается светло-зеленой краской, а желтой краской покрываются деревянные здания, желтой краской покрываются каменные здания и прочие строения. 1. Для Соборной Церкви. 2. Для приходской Церкви. 3. Для церковной усадьбы и кладбища. 4. Для торговой лавки. 5. Для торговой площади. 6. Для вавона. 7. Для главной казенной принадлеж. 8. Для скотобойни. 9. Для больницы. 10. Для высшего заведения. 11. Для торговой сени. 12. Для кузницъ и котельницъ. 13. Для Фабричной площади. 14. Для кладбища.

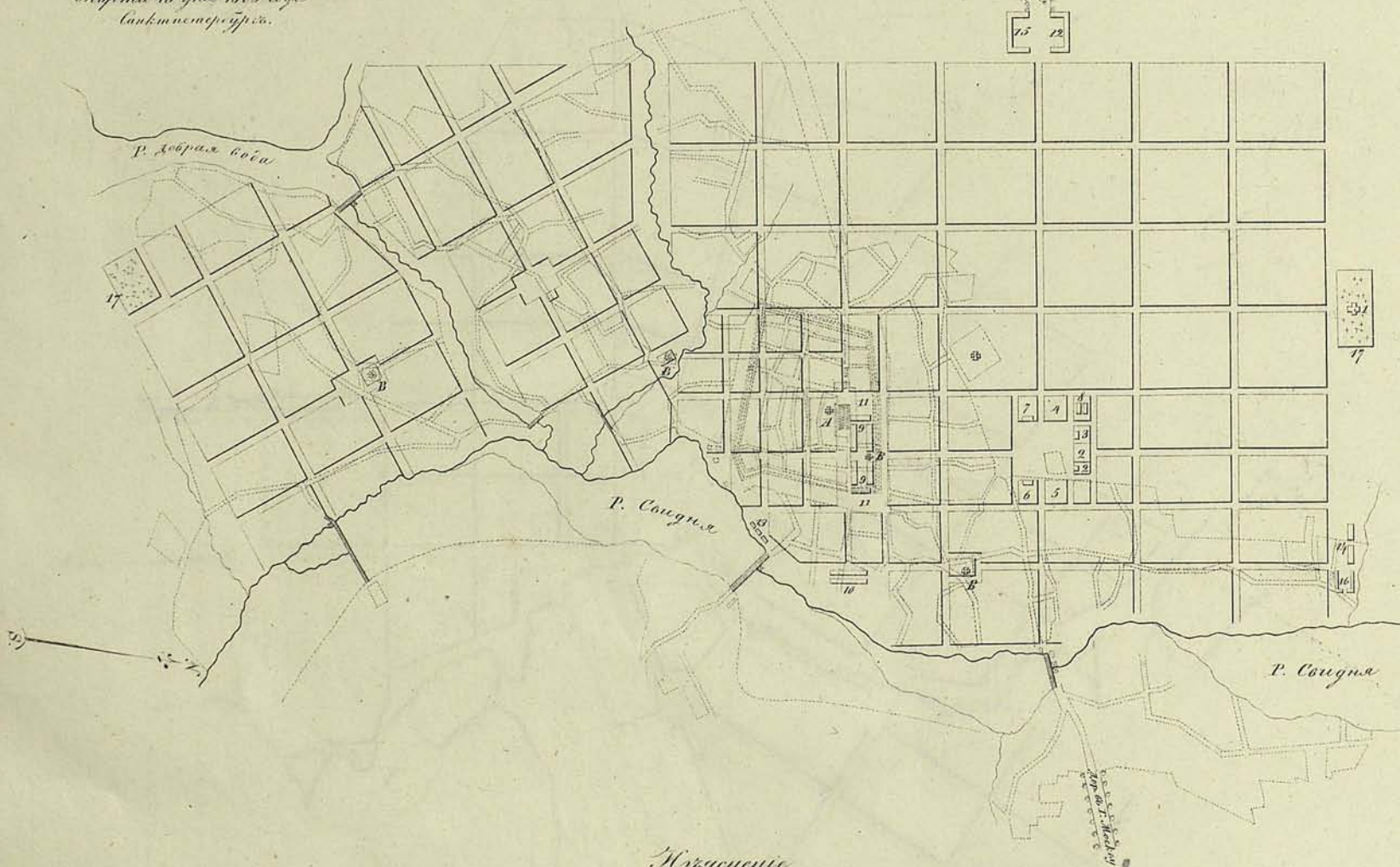


На основании начертано собственном  
Его Императорского Величества рыцарем.

Выше по плану  
Александръ.  
Марты 18 июля 1805 года  
Санктпетербурга.

# ПЛАНЪ Черниговской Губерніи ГОРОДУ КРОЛЕВЦУ.

Масштабъ въ Арш. дюймахъ 250 Саженъ.



## Иъясненіе

Состояніе плана строеній: каменные покрыты только чернилами, деревянные въ пунктирныхъ линияхъ. А Церкви соборная. В Церкви приходская.

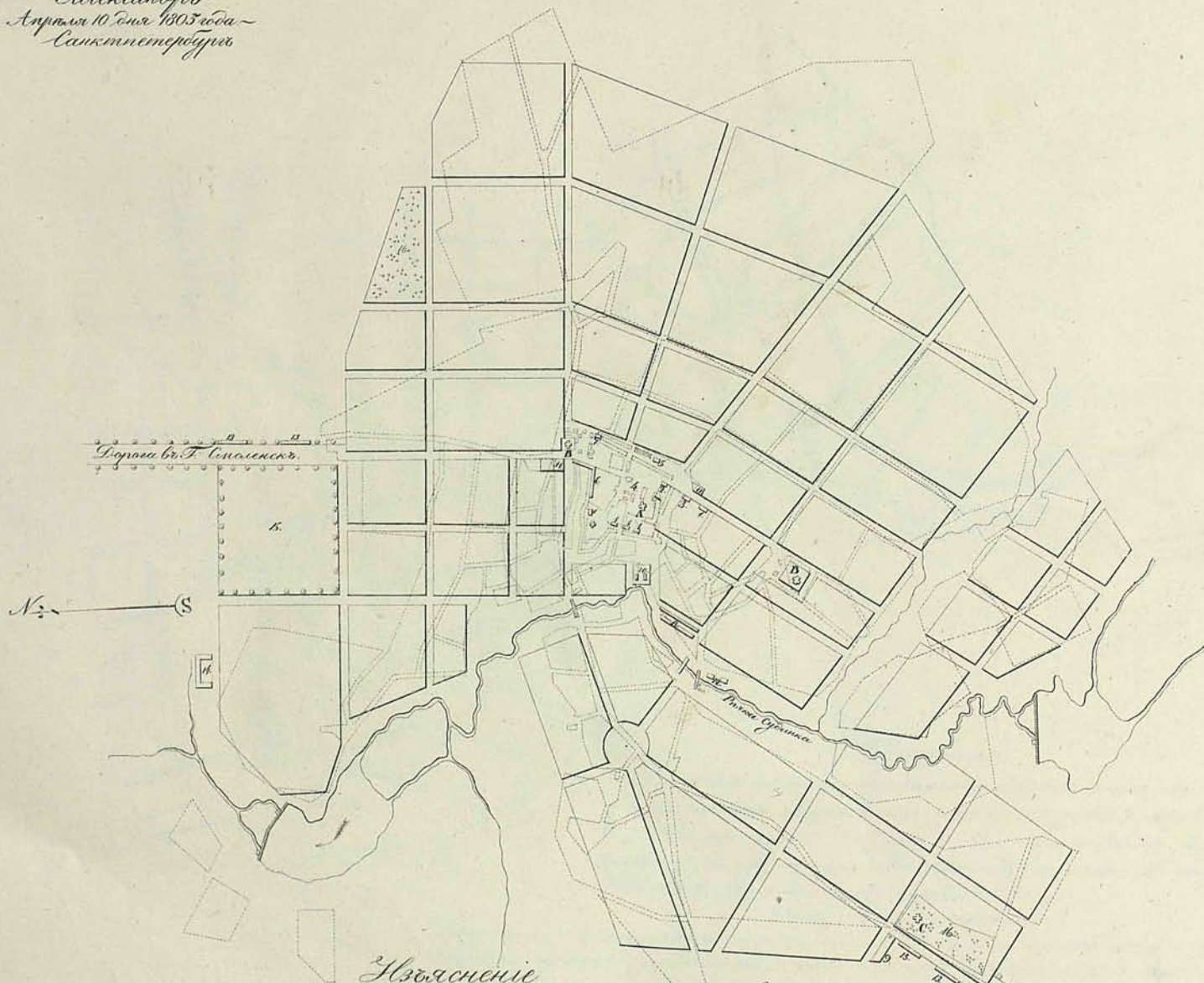
## Вновь проектировано

Четвертьныя покрытия сдѣланы чернилами подъ каменныя, а остальной частью деревянные казенныя, публичныя, и общественыя дома и прогнъ строенія. 1 Для Церкви на кладбищѣ. 2 Для присутственныхъ местъ и мѣстъ съезда Губернскаго. 3 Для Народнаго училища. 4 Для Ратуши и городской дружины. 5 Для Никольскаго двора. 6 Для городской больницы. 7 Для сѣнокоша двора. 8 Для ветроколѣ. 9 Для пороховыхъ заводовъ. 10 Для лесныхъ и рыбныхъ заводовъ. 11 Для арсенальной площади. 12 Для пудовъ и колодезней. 13 Для бани. 14 Для конно-заводовъ. 15 Для дежурной. 16 Для скотобойни. 17 Для кладбищъ.

На подлинном, написанном собственноручно  
Его Императорского Величества рукой.  
Быть по сему  
Александръ  
Апрѣля 10 дня 1805 года  
Санктпетербургъ

ПЛАНЪ Черниговской Губерніи  
ГОРОДУ МГЛИНУ

Масштабъ въ Анг. дюймѣхъ 200 Саф.



Иъясненіе  
Составлены планы строения деревянное въ мушкетерскихъ линияхъ. А Церковь Соборная. В. Церкви  
Приходская. С. Церкви на кладбище.

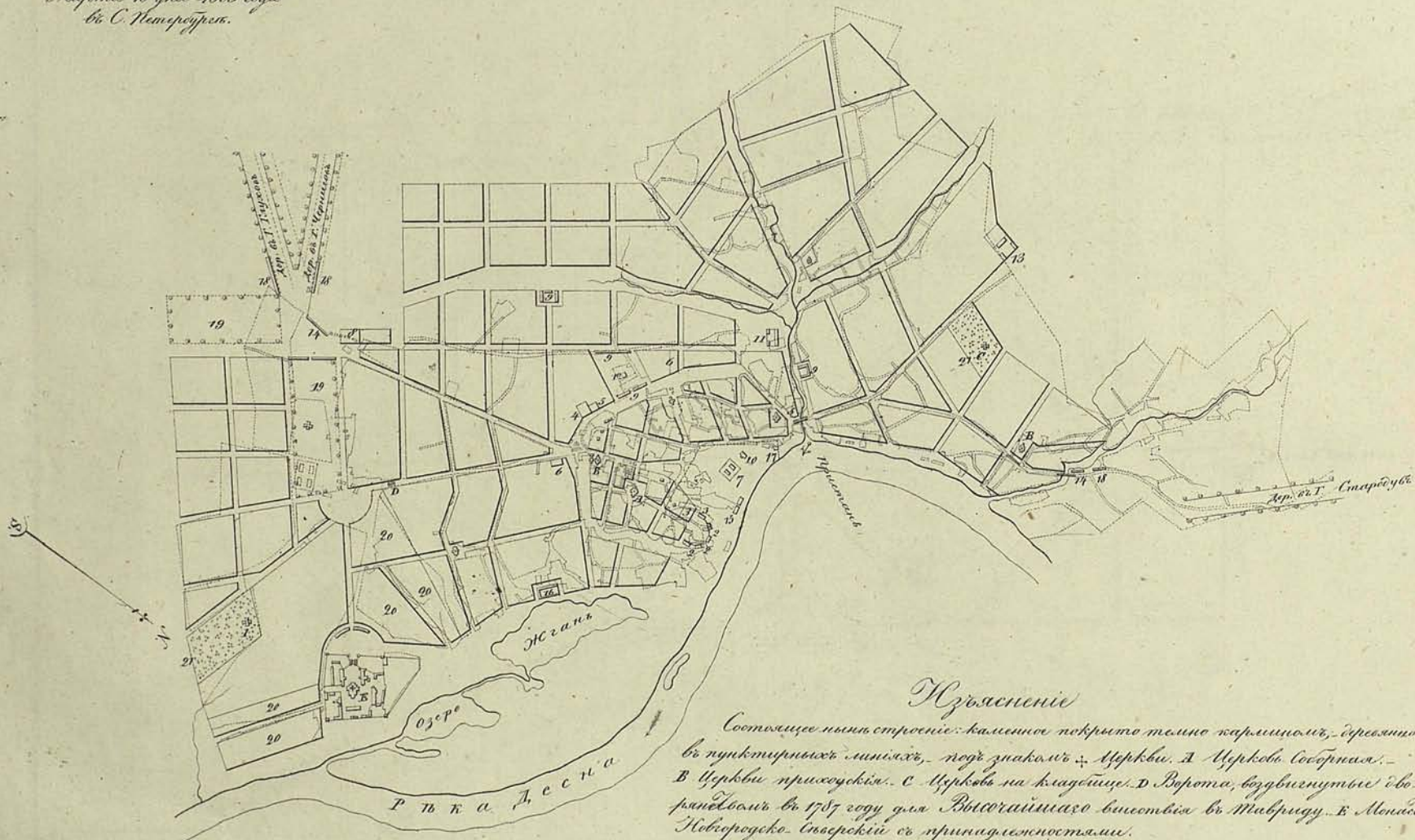
Вновь проектировано

1. Вартанъ, покрывные свѣтлыя карлики иль поскъ, каменные, и фелитого краснаго подъ деревянныя карлики, мушкетерскія и обывательскія дома и  
улицы строения. 2. Для приспосовеннаго моста. 3. Для доли Теремнаго. 4. Для народнаго училища. 5. Для торговой площади. 6. Для  
торговельнаго моста. 7. Для вѣтовой саамери. 8. Для мясной и рыбной мостовъ. 9. Для богоугоднаго зоденія. 10. Для острога. 11. Для соз-  
данья уборовъ. 12. Для торговельнаго саа. 13. Для кузницъ и дегазирей. 14. Для скотобойни. 15. Для Армирскаго площади. 16. Для кладбища.

На подробный планъ собственнаго  
Его Императорскаго Величества рукою.  
Быть по сему.  
Александръ.  
Марта 18 дня 1805 года  
въ С. Петербургѣ.

ПЛАНЪ Сергиевской Губерніи  
Городу НОВОГОРОДУ СЪВЕРСКОМУ.

0 25 50 100 150 200 250  
Масштабъ въ Алс. грѣ на 250 Сажен.



Объясненіе

Состоящее нынѣ строеніе: каменное покрыто тѣмъ карминомъ, означенное въ пунктирныхъ линияхъ, подѣ знаковъ: А Церкви Соборная. В Церкви приходская. С Церковь на кладбище. D Ворота, воздвигнутыя въ Франковою въ 1787 году для Витоваймова висовѣя въ Мавриду. E Монастырь Новгородско-Северскій съ принадлежностями.

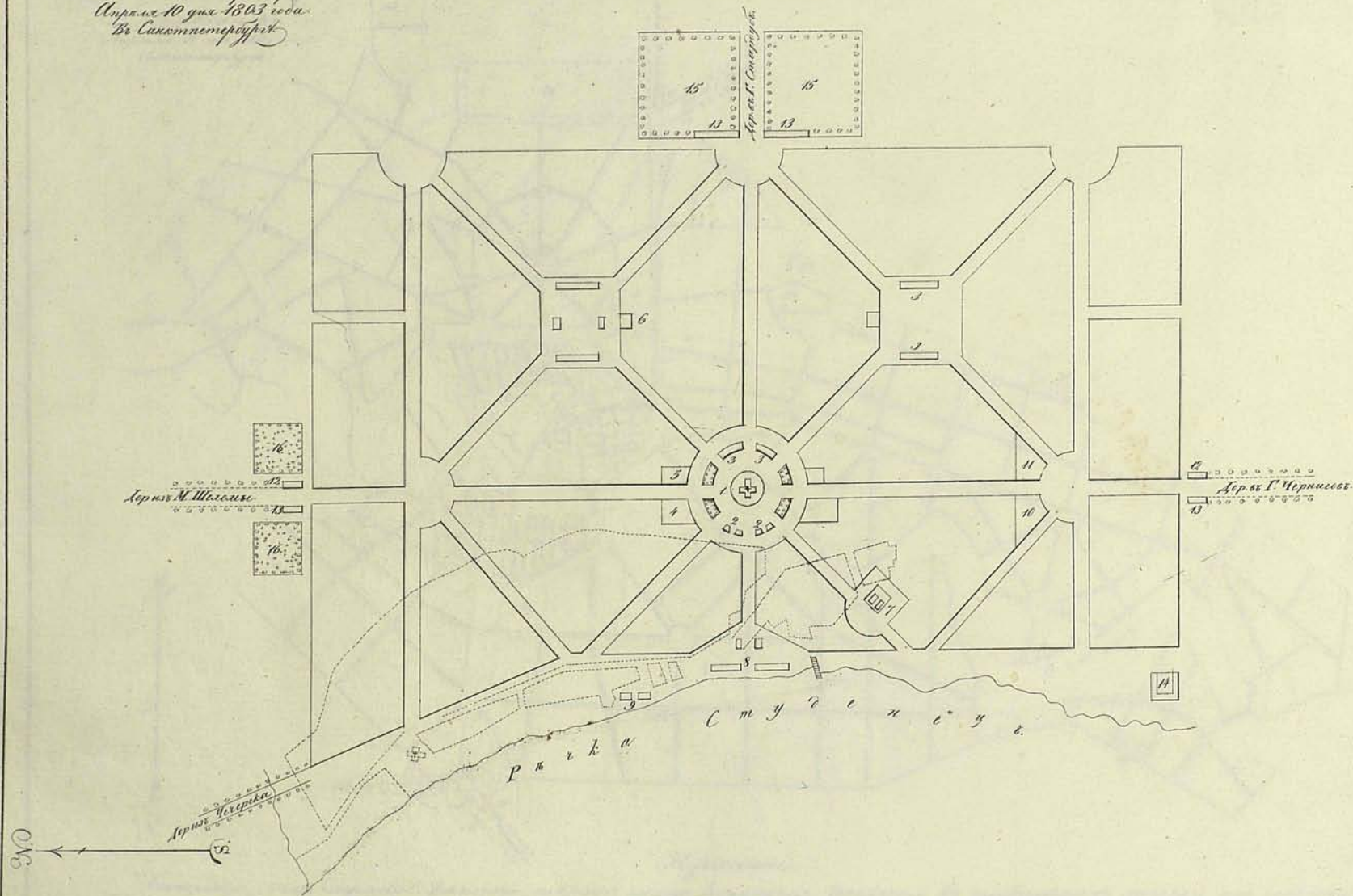
Вновь проэктировано:

Четвертьныя покрытыя свѣтло карминомъ подѣ каменныя, а остальной краскою подѣ деревянныя казенныя, публичныя и свѣтельскія дома и прочія строения. 1 Для Церкви на кладбище. 2 Для присутственныхъ мѣстъ. 3 Для Народнаго училища. 4 Для дома Городничаго. 5 Для сызженскихъ дворовъ. 6 Для Народнаго двора. 7 Для Острога. 8 Для Огороднаго заведенія. 9 Для торговыхъ лавочекъ. 10 Для казеннаго провіантскаго склада. 11 Для городскихъ конюшенъ. 12 Для ваятели. 13 Для лазарета. 14 Для дѣтскаго. 15 Для торговыхъ сапо. 16 Для скотобойни. 17 Для пивоваренъ. 18 Для Кузницъ. 19 Для Училищнаго училища. 20 Чвертьныя для Монастырскихъ принадлежностей и Слободки. 21 Для Кладбища.

На основании писемъ собственнаго  
Его Императорскаго Величества Рубенъ  
Дитль по слову  
Александра  
Апреля 10 дня 1803 года  
Во Санктпетербургѣ

ПЛАНЪ Черниговской Губерніи  
Городу НОВОМУ МѢСТУ.

Масштабъ въ две дюйма 150 саженъ.

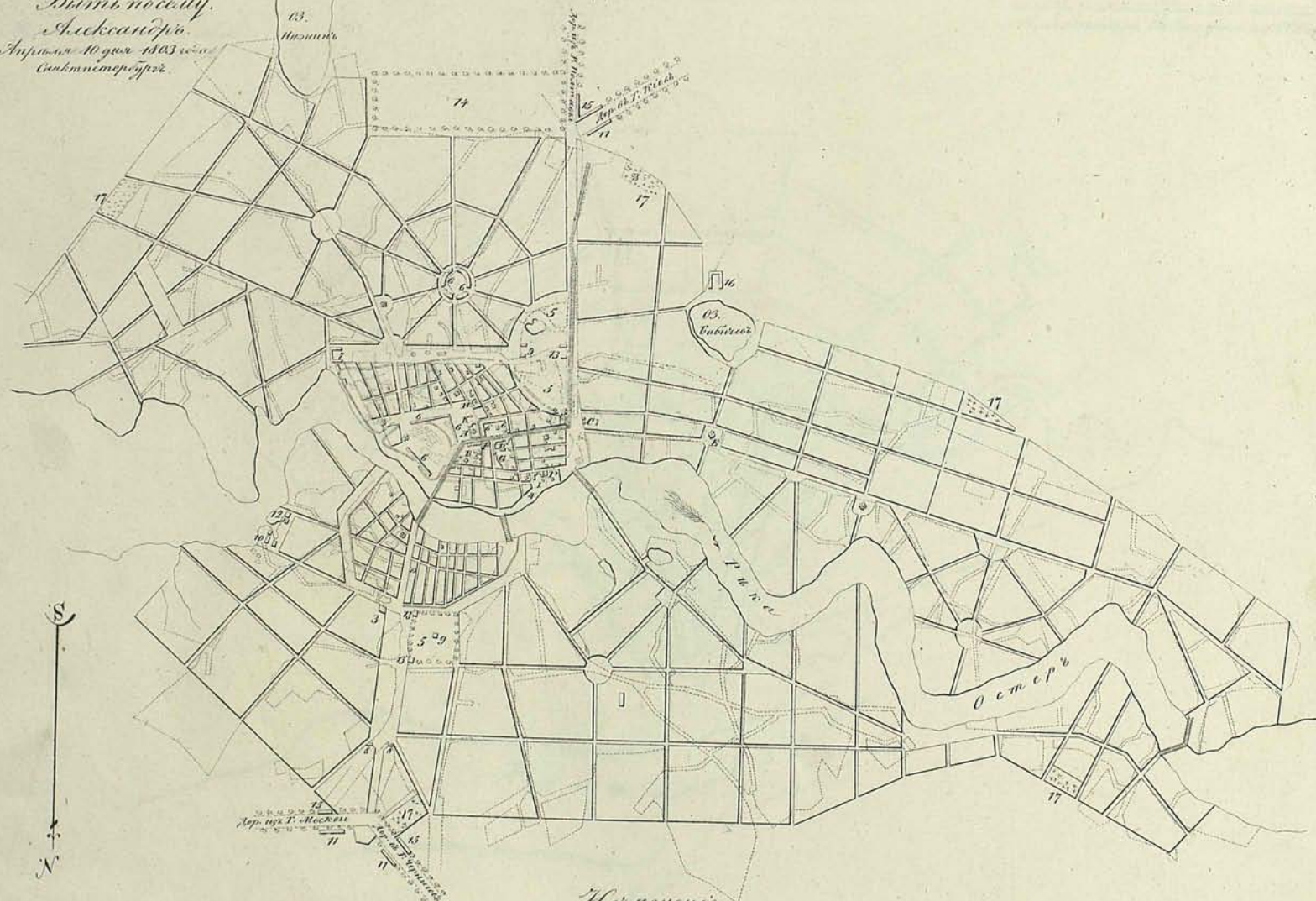


Мѣстоиміе:  
Состоитъ изъ стѣны - деревянныя въ пунктирныхъ линияхъ, - подъ знаменъ  $\oplus$  церквей.  
Вновь проектировано:  
Кварталы покрыты свѣтло-коричневою подъ каминныя, а желтою краскою подъ серебряныя каменныя, Публичныя  
и Синодальскіе дома и протія строения. 1. Для соборной церкви, 2. Для Присудит. палаты, 3. Для торговыхъ  
лавки, 4. Для народнаго училища, 5. Для дома Герольдичаго, 6. Для Сиротскаго дома, 7. Для Вспомог. 8. Для  
испанск. и російск. лавки, 9. Для торговыхъ садовъ, 10. Для военнаго заведенія, 11. Для перемѣнаго двора, 12. Для госпит.  
ныхъ лавки, 13. Для Кузница, 14. Для скотобойни, 15. Для Артиллерійск. конюшни, 16. Для кладбища

На подлинный написанъ собственноручно  
Его Императорскаго Величества указомъ:  
Генералъ-полицейскій  
Александръ  
Апрѣля 10 дня 1863 года  
Санктисербурга.

ПЛАНЪ Сергиевской Губерніи  
Города НІЪЖИНА.

0 50 100 150 200 250 300  
Масштабъ въ Сажен. двойн. 300 Сажен.



Объясненіе

Составлено по плану отроенія: каменное покрыто только карминомъ, деревянное въ пунктирныхъ линияхъ, погъ знаками. Церкви. А Церковь Софійская. В Церковь Успенская. С Церковь Католическая. D Монастырь Пустыньскій. E Монастырь Мещинскій. F Городовой Массистратъ съ садами. G Губернскій Массистратъ. H Потовая каменна. I Народная гимназія. K Школа мѣщанъ.

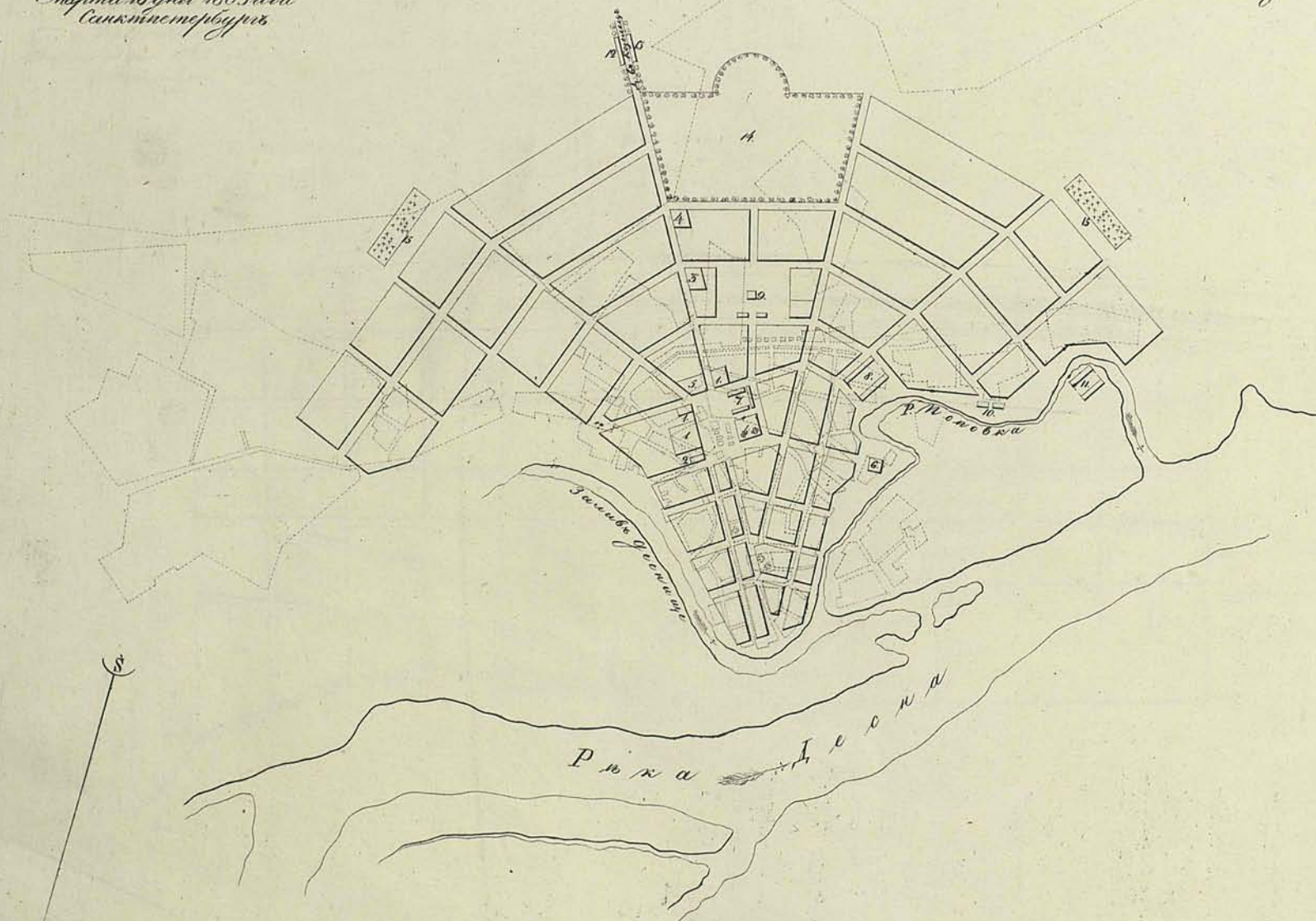
Вновь проектированы:

Кварталы покрыты светлым карминомъ погъ каменнымъ, а освѣтены кирпичомъ погъ деревяннымъ каменнымъ, публицистическимъ и общиннымъ дома и парковъ отроенія. 1 Для присутственныхъ мѣстъ. 2 Для дома Городничаго. 3 Для садиковъ въ дворахъ. 4 Для Острога. 5 Для торговой площади. 6 Для торговыхъ лавокъ. 7 Для мѣсячныхъ лавокъ. 8 Для Богородицкой. 9 Для вѣшеней. 10 Для пивоваренъ. 11 Для кузницъ. 12 Для торговыхъ садовъ. 13 Для Галлерей съ педисими припасами. 14 Для Армионной площади. 15 Для дѣтскихъ. 16 Для Скотоводенъ. 17 Для кладбищъ.

На подлинномъ написанъ собственноручно  
Его Императорскаго Величества Рукѣю  
Генералъ-поручикъ  
Александръ  
Мурта 18 дня 1805 года  
Санктпетербургъ

ПЛАНЪ Черниговской Губернии  
Городу ОСТЕРУ.

0 50 100 150 200 400  
Маасштабъ вѣдле грей. мѣр 200 Саф.



Объясненіе

Состояще нынѣ строеніе деревянное въ пунктирныхъ линияхъ, подѣ знаковъ \* Черкви.

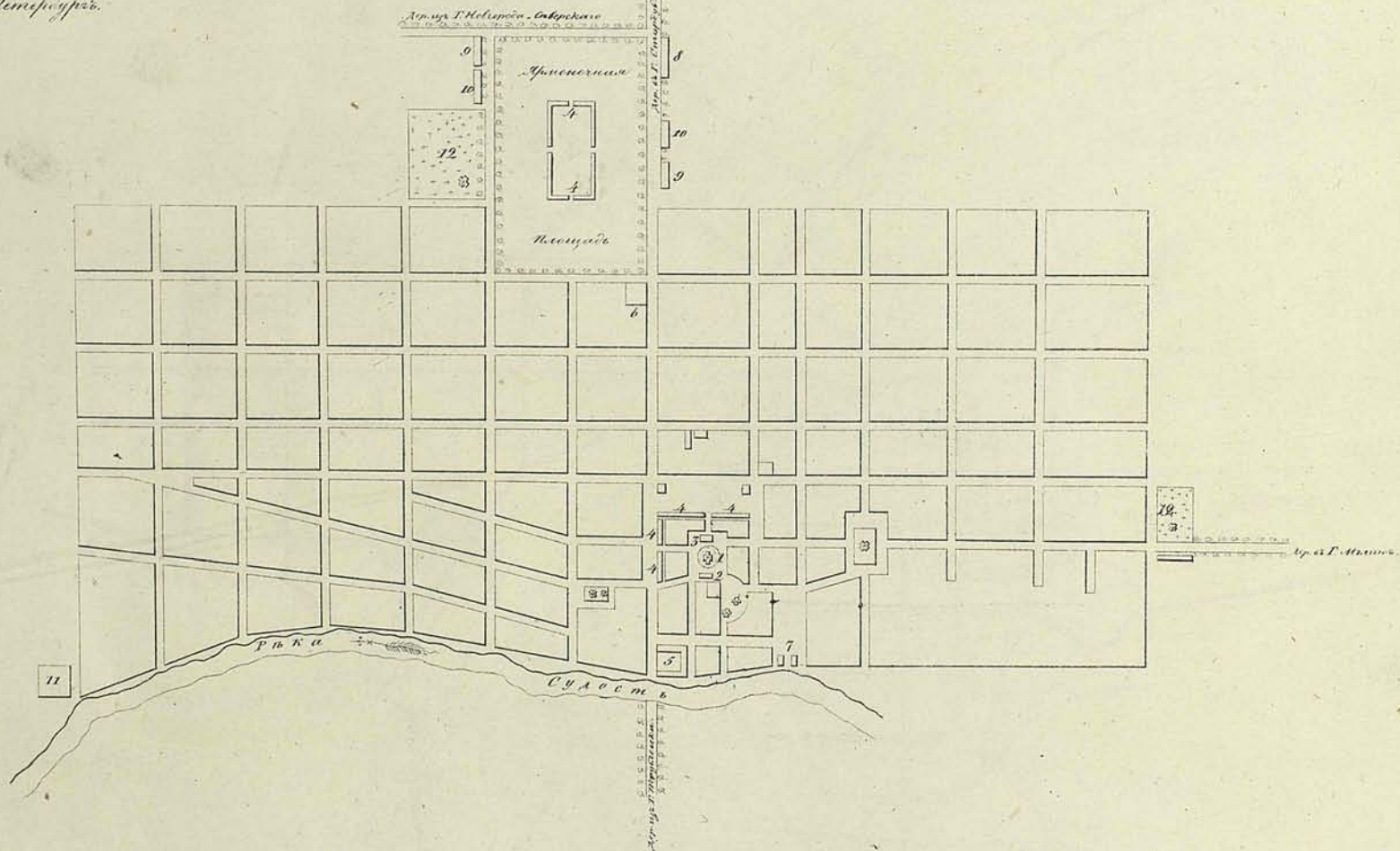
Вновь проектировано

Кварталы, покрытые свѣтлыя каменныя подѣ каменныя, а желтою краскою подѣ деревянные каменныя, публичныя и обывательскіе дома, и прогія строения - 1 Для присутственнаго и жителюства Городничаго 2 Для Новотобачаго училища 3 Для Новотобачаго двора 4 Для богадѣльни 5 Для Свѣтлаго двора 6 Для Острога 7 Для торговельнаго лавочкѣ 8 Для мясннхъ лавочкѣ 9 Для Важеннаго торговельнаго мѣстца 10 Для торговельнаго бань 11 Для Свѣтосвѣтѣ 12 Для Кузницѣ 13 Для Деятарни 14 Для Артилерійскаго мѣстца 15 Для Кладбища

На подлинномъ собственномъ  
Его Императорскаго Величества  
Вашей высочайшей  
Государственной  
Милости 18-го 1865 года  
С. Петербурга.

ПЛАНЪ Черниговской Губернии  
Города ПОГАРУ.

Масштабъ 1:100000  
200 саж.



Изъясненіе

Составленъ планъ отъ... каменныя покрыты тѣмъ же камнемъ, покрывающъ и Черкви.

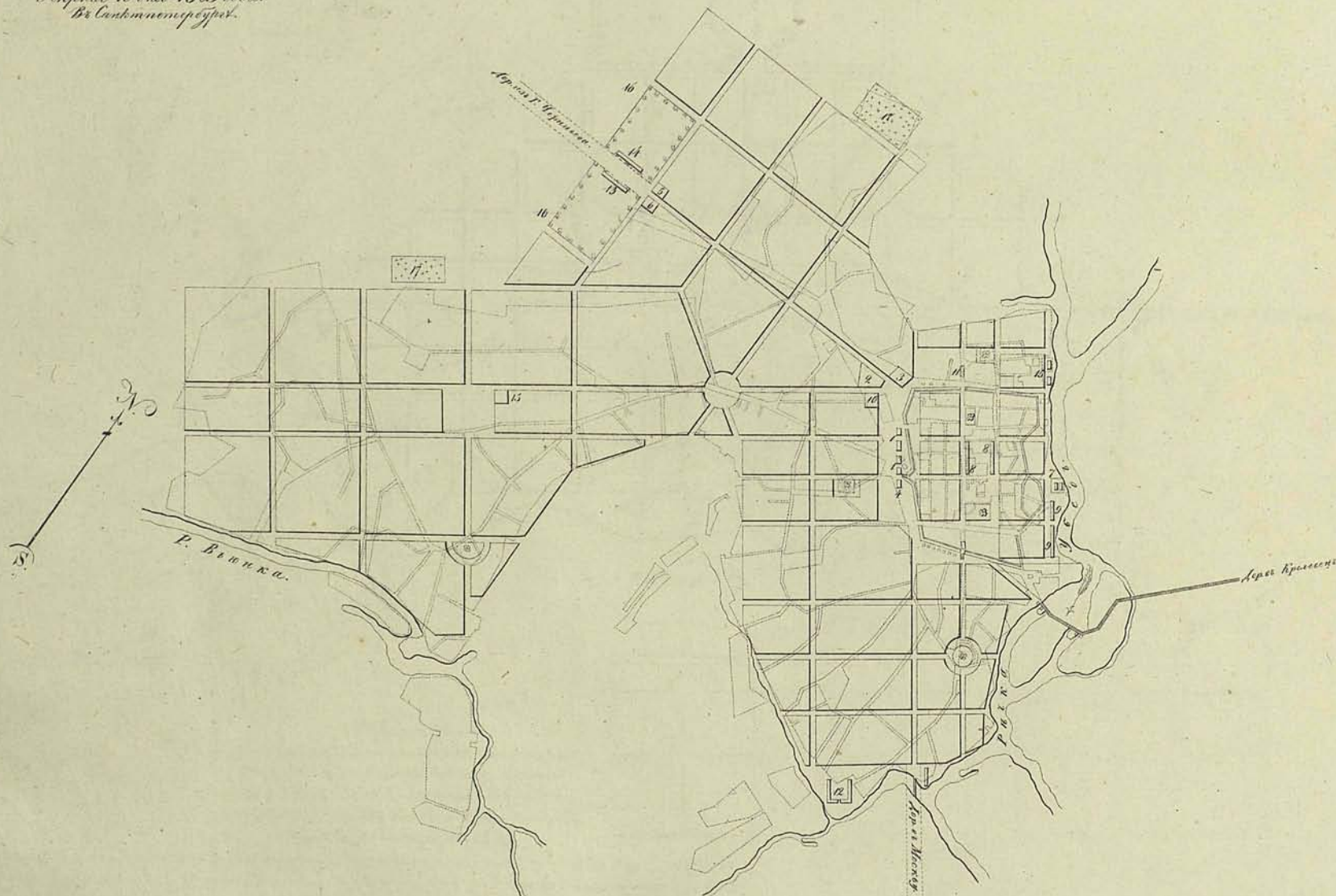
Виды проектированы:

Кварталами покрыты свѣтло камнемъ, а остальное краскою по дѣржав-  
ные каменные, публичныя и общественыя дома и прорѣз отъ...  
1 Для Соборной Черкви. 2 Для Народнаго училища. 3 Для городской Ратуши и Думы. 4 Для торговой лавки.  
5 Для мясной и рыбной лавки. 6 Для Технологическаго завода. 7 Для торговых бань.  
8 Для ветеринарской лавки. 9 Для Кузница. 10 Для котельничнаго завода. 11 Для школы.  
12 Для кладбища.

На подлинномъ рисунке съставленномъ  
 Его Императорскаго Высочества Курюр.  
 Витязя по сану  
 Александръ.  
 Апрѣля 10 дня 1805 года.  
 Въ Санктпетербургѣ.

ПЛАНЪ Сергисовской Губерніи  
 Городу СОСНИЦѢ.

0 50 100 150 200 250 300 Саж.  
 Масштабъ въ Саж. дѣлитъ 250 сажень.



Объясненіе:

Состоящее имя строгіе, каменное покрыто талио-карнишемъ, современное съ пунктирныхъ линіяхъ, — подъ знаменъ & церквей.  
 Вновь прожектированы:  
 Кварталы покрыты свѣтло-карнишемъ подъ каменіемъ, а частію красное подъ деревянными каменныя, публичныя и общественыя дома и протія строения. 1. Для Триусобитныхъ лавокъ, 2. Для бала Сердобитоваго, 3. Для народнаго училища 4. Для Магистрата и думи, 5. Для Водоруднаго заводнаго, 6. Для Петроваго двора, 7. Для Ветраго, 8. Для торговель лавокъ, 9. Для мясныхъ и рыбныхъ рядовъ, 10. Для Ветраго двора, 11. Для вонки, 12. Для скотовоно, 13. Для востраго, 14. Для журищъ и котларей, 15. Для торговель банъ, 16. Для крие-  
 нельной площади, 17. Для кладбища.

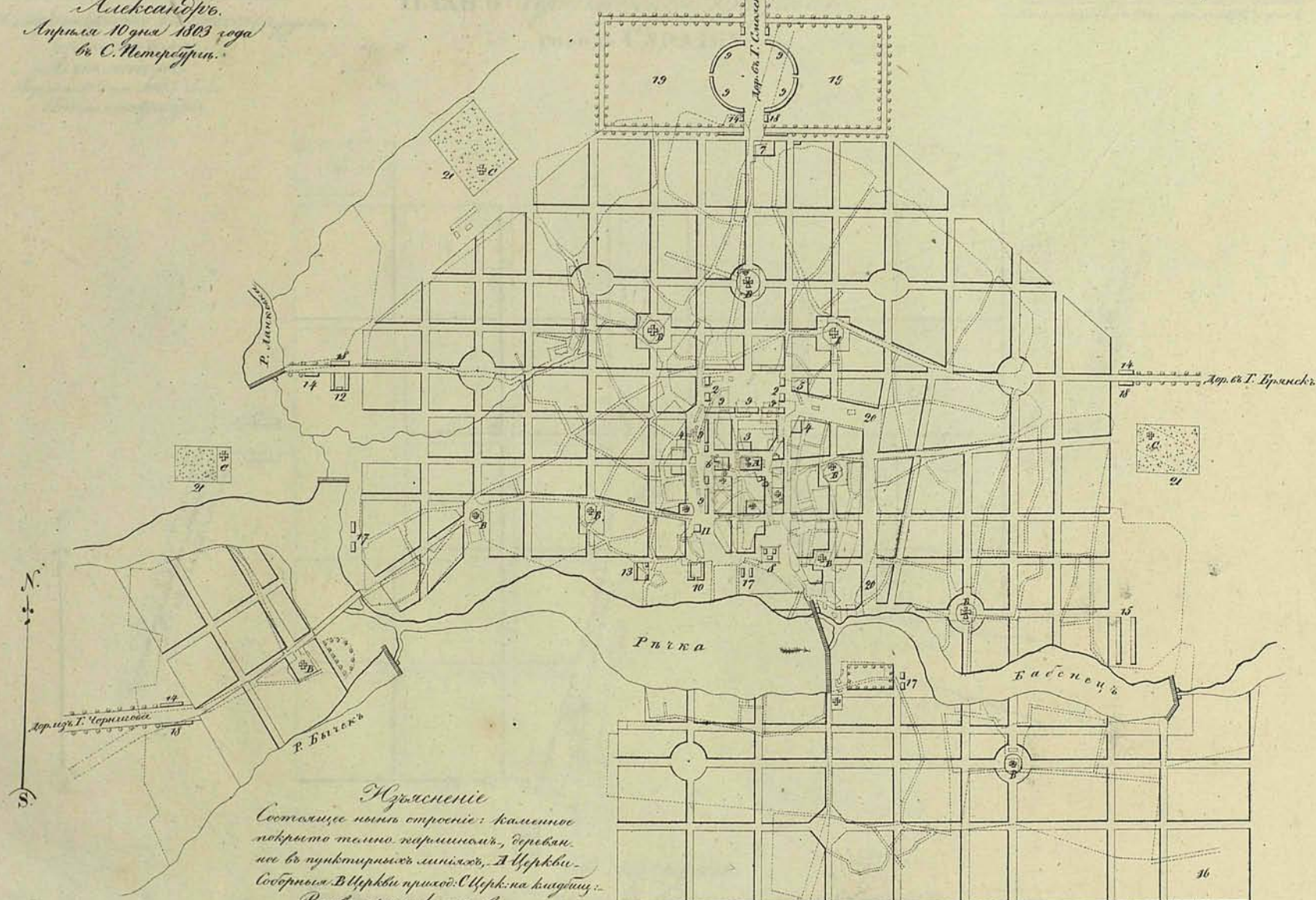


Всё Императорского Величества рукою.

Городу СТАРОДУБУ.

Машиная в 1/200000. Масштабъ въ Арх. дюймъ 250 саж.

Быть посылу.  
Александрю.  
Апреля 10 дня 1803 года  
въ С. Петербургъ.



Иъясненіе

Состоитъ изъ новыхъ строеній: каменное  
покрыто тѣсно паршинами, срубан-  
ны въ пунктирныхъ линияхъ, А Церкви.  
Собранныя. В Церкви приходъ. С Церк. на кондитер-  
Вновь проектировано.

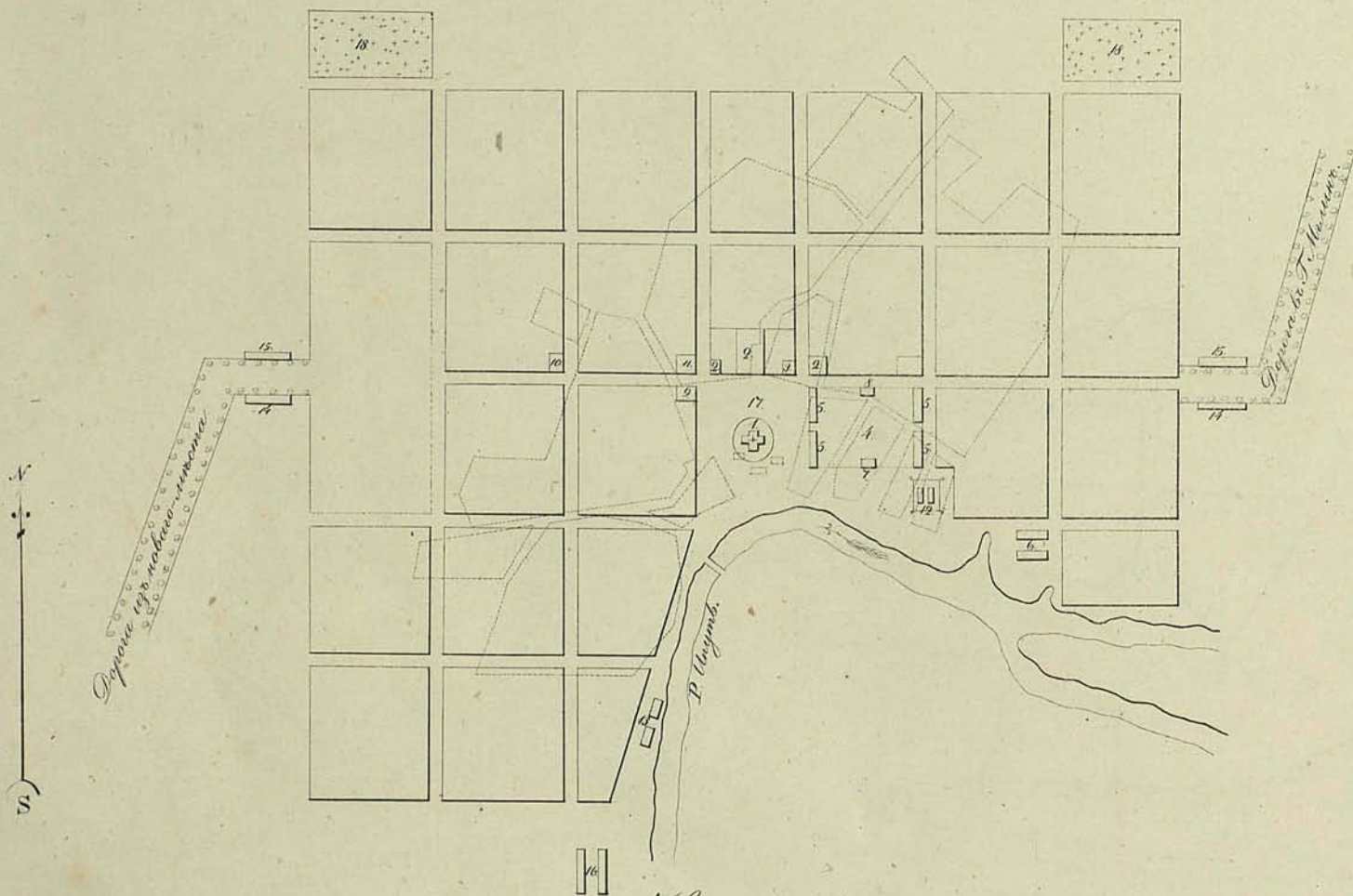
Чвертали покрытыя свѣтлою жершанью подъ каменныя, а желтою краскою подъ деревянныя  
каменные, пудинные и обитательскіе дома и прочія строенія. 1 Для приходской Церкви. 2 Для  
приходскихъ домовъ. 3 Для городничаго. 4 Для сызничихъ дворовъ. 5 Для портняго двора. 6  
Для Нероднаго Фришница. 7 Для водороднаго завода. 8 Для острога. 9 Для торговыхъ лавокъ.  
10 Для рюмныхъ лавокъ. 11 Для буланни. 12 Для митиннаго и котлярнаго заводовъ. 13 Для свѣтнаго  
завода. 14 Для дестарнаго. 15 Для свѣтосвѣта. 16 Для коневниныхъ заводовъ. 17 Для торговыхъ бань.  
18 Для кондитер. 19 Для Архимонной площади. 20 Для торговыхъ площадей. 21 Для кладбища.

1803

Напоказанная написана собственною  
Его Императорскаго Величества рукою.  
Быть по селу.  
Александръ  
Марта 18-го 1805 года  
Санктпетербурге.

ПЛАНЪ Черниговской Губерніи  
ГОРОДУ СУРАЖУ.

0 50 100 150 200  
Маасштабъ въ Саженяхъ.



Изъясненіе

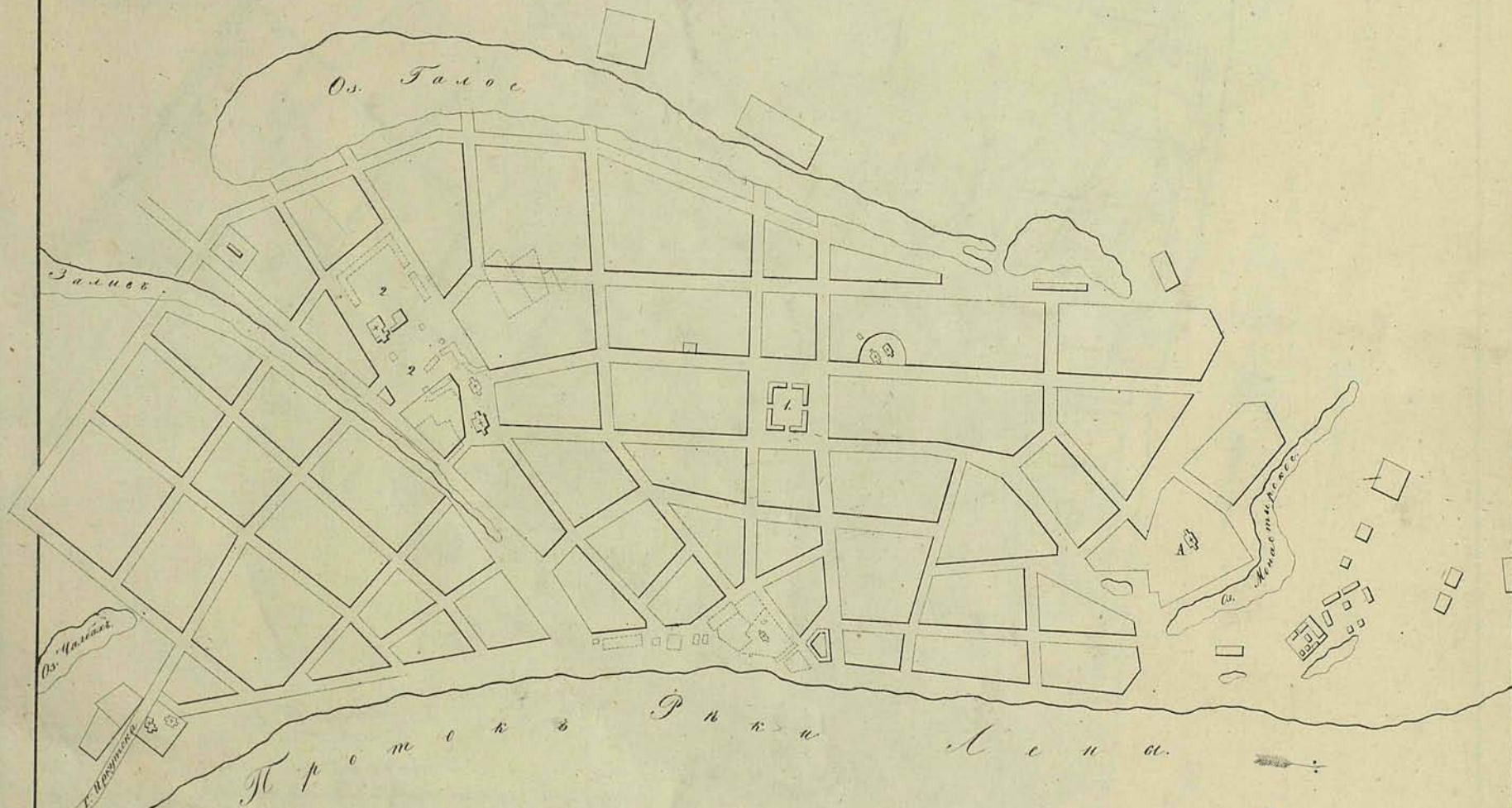
Состоящее нынѣ строеніе въ пунктирныхъ линияхъ.  
Вновь проектировано.

Кварталы, покрытые свѣтло карминною пѣсою каменные, а жилища красною пѣсою деревянные, казенные, публичные и обывательскіе дома, и прочія строения. 1 Для Церкви Соборной, 2 Для приспособеннаго мѣсто и жительства Городничаго. 3 Для народнаго училища. 4 Для торговой площади. 5 Для торговыхъ лавокъ. 6 Для мясныхъ и рыбныхъ лавокъ. 7 Для Вокзла. 8 Для сельской галлерей. 9 Для погребнаго двора. 10 Для Богоугоднаго заведенія. 11 Для Свѣтлаго двора. 12 Для Острога. 13 Для торговыхъ бань. 14 Для Дегтариль. 15 Для Кузницъ. 16 Для Скотоводствъ. 17 Для Арми-  
розной площади. 18 Для Кладбищъ.

На подлинный написанъ собственноручно  
Его Императорскаго Величества  
Вотча по сану  
Александръ.  
Июня 10 дня 1821 года.  
Во Царской Селѣ.

ПЛАНЪ Областному ГОРОДУ  
ЯВУТСБУ.

0 50 100 150 200 Саж.  
Масштабъ въ Аре. дюймъ 150 сажень.



Иъясненіе:

Состоящее изъ строеній - каменное покрыто талю-карпинамъ, - деревянное въ пунктирныхъ линияхъ,  
подъ знакамъ \* и урхъи. А Липастуръ въяснъ.

Вновь прожектировано:

Кварталы покрыты сѣтле-карпинамъ подъ карпинамъ, а житеи краскен подъ деревляни. Квѣтныи, Пу  
аидныи и Обывательскіе дома и прѣгя строеній. 1. Для востанова цѣра, 2. Для городовой пло  
щадѣ. Всего по сану плану дворовъ 487.

1107

На подлинномъ написано собственноручно  
 Его Императорскаго Величества рукою.

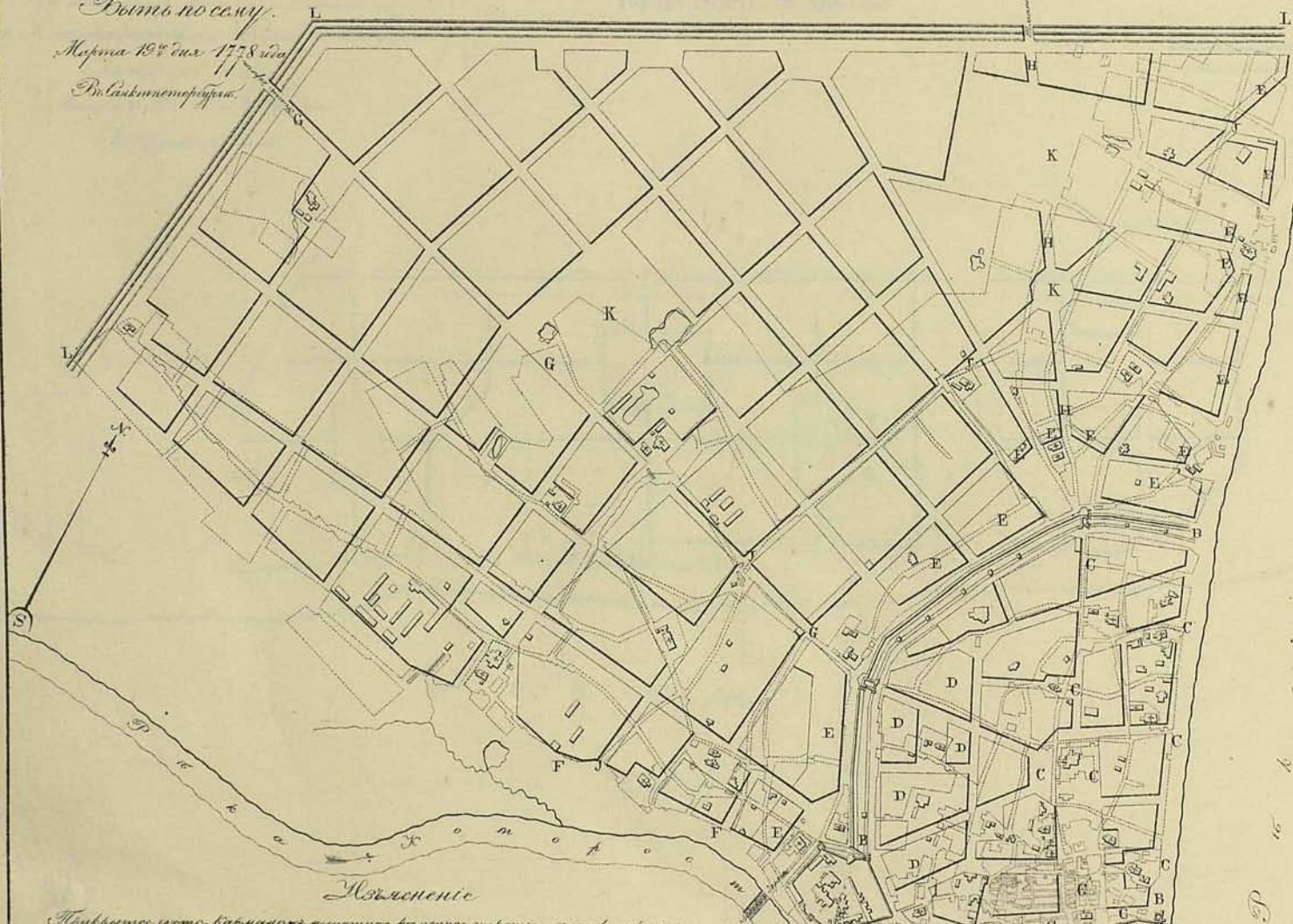
# ПЛАНЪ Туберинскаго Города ЯРОСЛАВЛЯ.

100 Саженъ  
 0 100 200 300 400 500 600 700 800 900 1000

Былъ по плану.

Марта 19<sup>го</sup> дня 1778 года

Въ Санктпетербургѣ.



## Изъясненіе

Прикрытое устье Киринскаго вышележащаго каменнаго строения, въ прикрываемыхъ линияхъ  
 каменнаго строенія.

А Городъ каменнаго строенія, для починанья каменнаго строенія прикрываемаго.

В Камчатный городъ на валу, всего разобранъ каменнаго вытока башни.

Лѣв. мѣст. С Разобраннаго городъ строенія для каменнаго строенія съ три флига.

Вѣд. мѣст. D Для каменнаго строенія отъ каменнаго въ два флига съ каменнаго поведенія на  
 и а урочища кварталнаго для каменнаго могутъ быть по каменнаго въ два флига. За каменнаго  
 городъ на каменнаго E тогда строенія каменнаго по каменнаго въ два флига.

Лѣв. мѣст. F по берегу реки Которостей, по каменнаго каменнаго мѣст. G, H и J и каменнаго  
 мѣст. K строенія каменнаго башни на каменнаго флига каменнаго.

L Валъ и ровъ въ каменнаго городъ.

1778

ПЛАНЪ Мрегалскаго Намѣстничества

Городу БОРИСОГЛѢБСКУ.

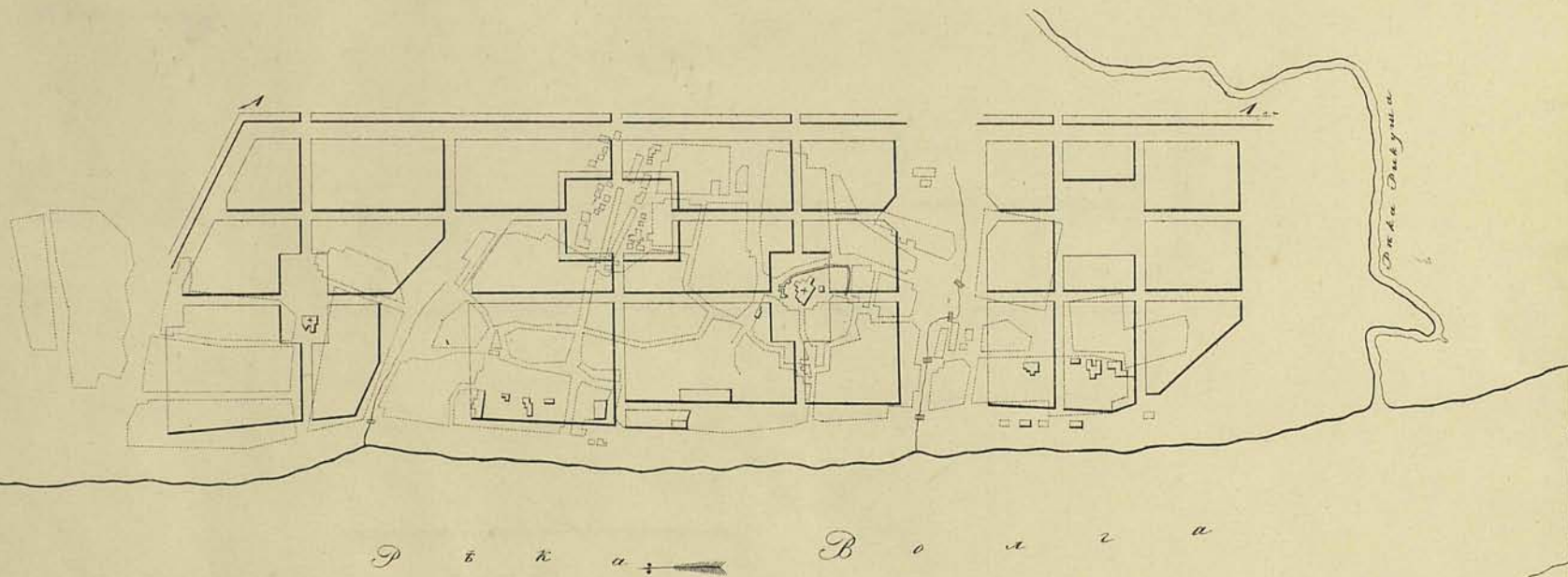
На подлинномъ написано собственною  
Ее Императорскаго Величества рукою.

Быть по сему.

Августа 13<sup>го</sup> снѣ 1784 года.

Во Царскѣмъ Селѣ.

Масштабъ въ Арш. дюймъ 100 Саженъ.



Р ѣ к а Волга

Къясненіе:


Состоящее нынѣ строеніе - Каменное прикрытое темно-Карминномъ - деревянное въ пунктирныхъ линияхъ - подъ знакомъ † церкви.

Вновь проектировано:

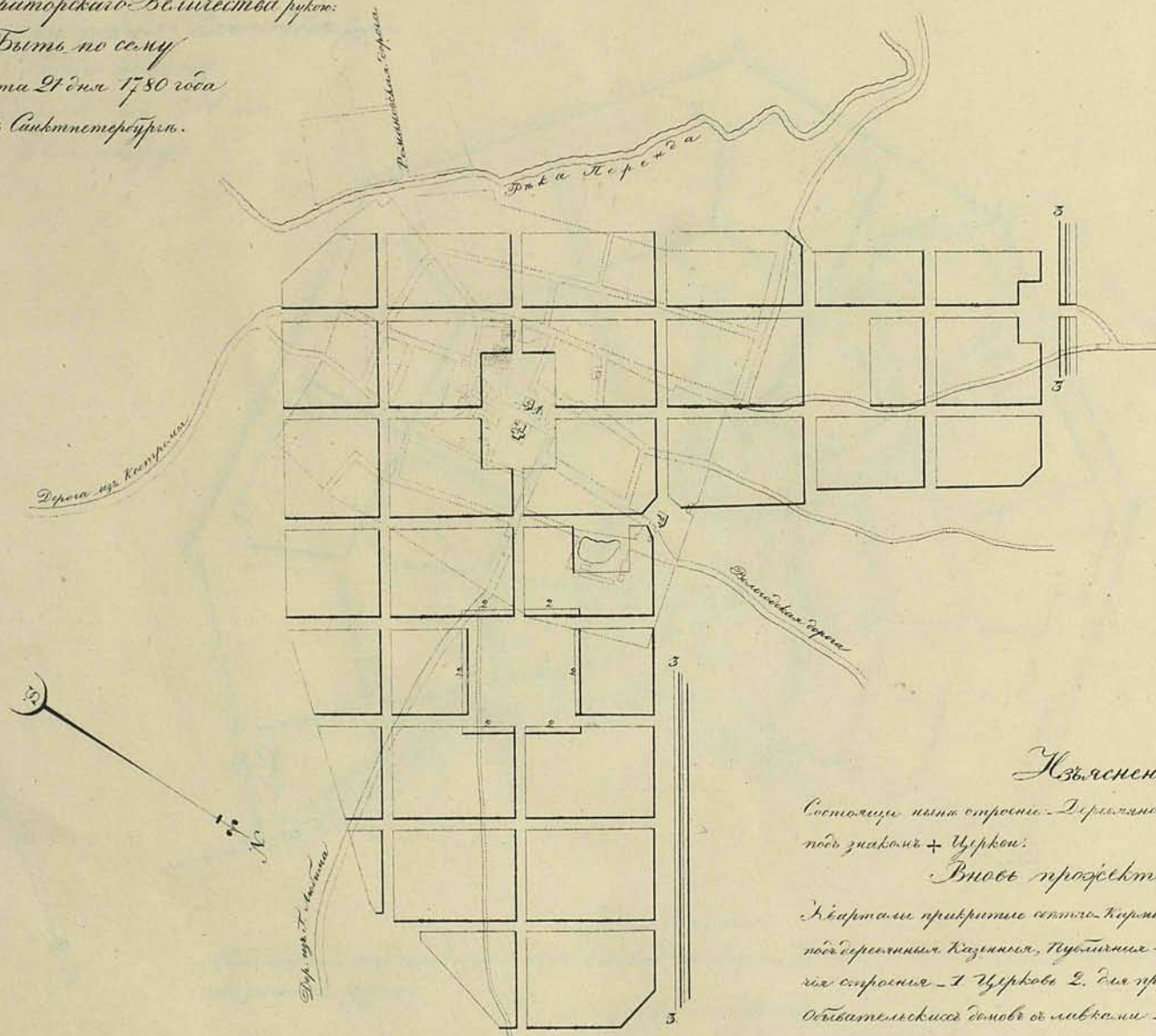
Кварталы прикрыты светло-Карминномъ подъ каменныя, а желтою краскою подъ деревянныя Казенныя, Публичныя и Обывательскія дома и прочія строенія  
1. Вали и ровъ къ ограниченію Города.

ПЛАНЪ Ярославскаго Намѣстническаго

Городу ДАНИЛОВУ.



На подлинномъ написано собственноручно  
Ея Императорскаго Величества рукою:  
Быть по сему  
Марта 27 дня 1780 года  
Во Санктпетербургѣ.



Изъясненіе

Состоящее нынѣ строеніе Деревянное въ пунктирныхъ линияхъ  
подъ знаками + Церквей.

Вновь проектировано:

Кварталы прикрыты сетью Кирпичной подъ камнями, а фронтонъ  
подъ деревянными каменьями. Публичныя и обывательскія дома и про-  
чихъ строенія - 1 Церкви 2. Для присутственныхъ местъ и  
обывательскихъ домовъ отъ лѣваго - 3. Валъ и ровъ къ оград-  
ничному городу!

ПЛАНЪ Архангелскаго Наместничества

Городу ЛЮБИМУ.

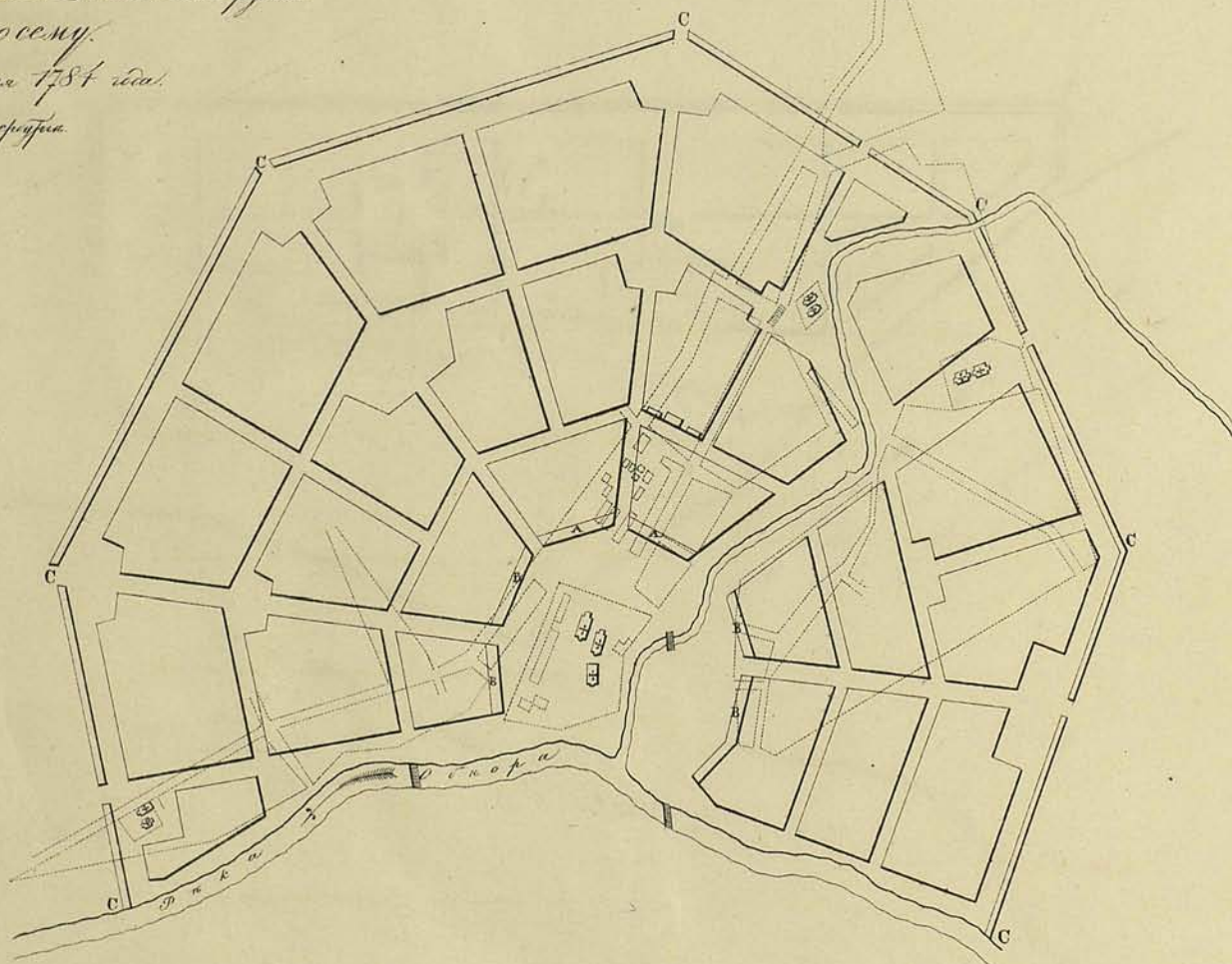
0 50 100 150 200 Саженей.  
Измеренъ отъ Москвитина 1650 Году.

На подлинномъ написано собственною  
Ея Императорскаго Величества рукою.

Быть по сему.

Генерала 16<sup>го</sup> дня 1784 года.

Во Санктпетербурге.



Изъясненіе

Состоятъ планъ строенія каменнаго покрыва темна Карниша, деревяннаго съ покрывающимися линиями, подъ знаками + Церква.

Виды проектированы:

Квартала прикрытыя свѣтло карниша подъ каменныя, а фронтъ краскою подъ деревянныя казенныя, публичныя и общественыя дома и прости строенія.

А. Видъ присутственныхъ мѣстъ и прочихъ казенныхъ строеній, а затѣмъ станція моста съ вѣжами.

В. Видъ каменнаго фронтоваго строения съ мостомъ подъ свѣтлицы. С. Валъ или ровъ въ ограниченіи.

100

ПЛАНЪ Ярославскаго Намѣстничества!

Городу МОЛОГЪ.

Масштабъ въ Арш. Саженьхъ 150 Саженъ.

На подлинномъ написано собственною  
Ея Императорскаго Величества рукою.

Быть по сему.

Марта 21<sup>го</sup> дня 1780 года

Во Санктпетербургѣ.



Изъясненіе

Состоящее ныне строеніе - Каменное прикрито тѣмъ кирпичомъ - Деревянное въ пунктирныхъ  
линіяхъ - подѣ знаковъ + Церквей.

Вновь проектировано:

Кварталы прикриты свѣтло кирпичомъ подѣ каменнымъ, а желтое красное подѣ деревяннымъ камен-  
нымъ, публичныя и войсковыя дома и прогнъ строенія: 1. Церковь 2. Для присутствіишася  
мѣстн. и войсковыя домовъ съ мѣтками 3. Валъ и ровъ къ огражденію города.



ПЛАНЪ Ярославскаго Намѣстническаго

Городу МЫШКИНУ.

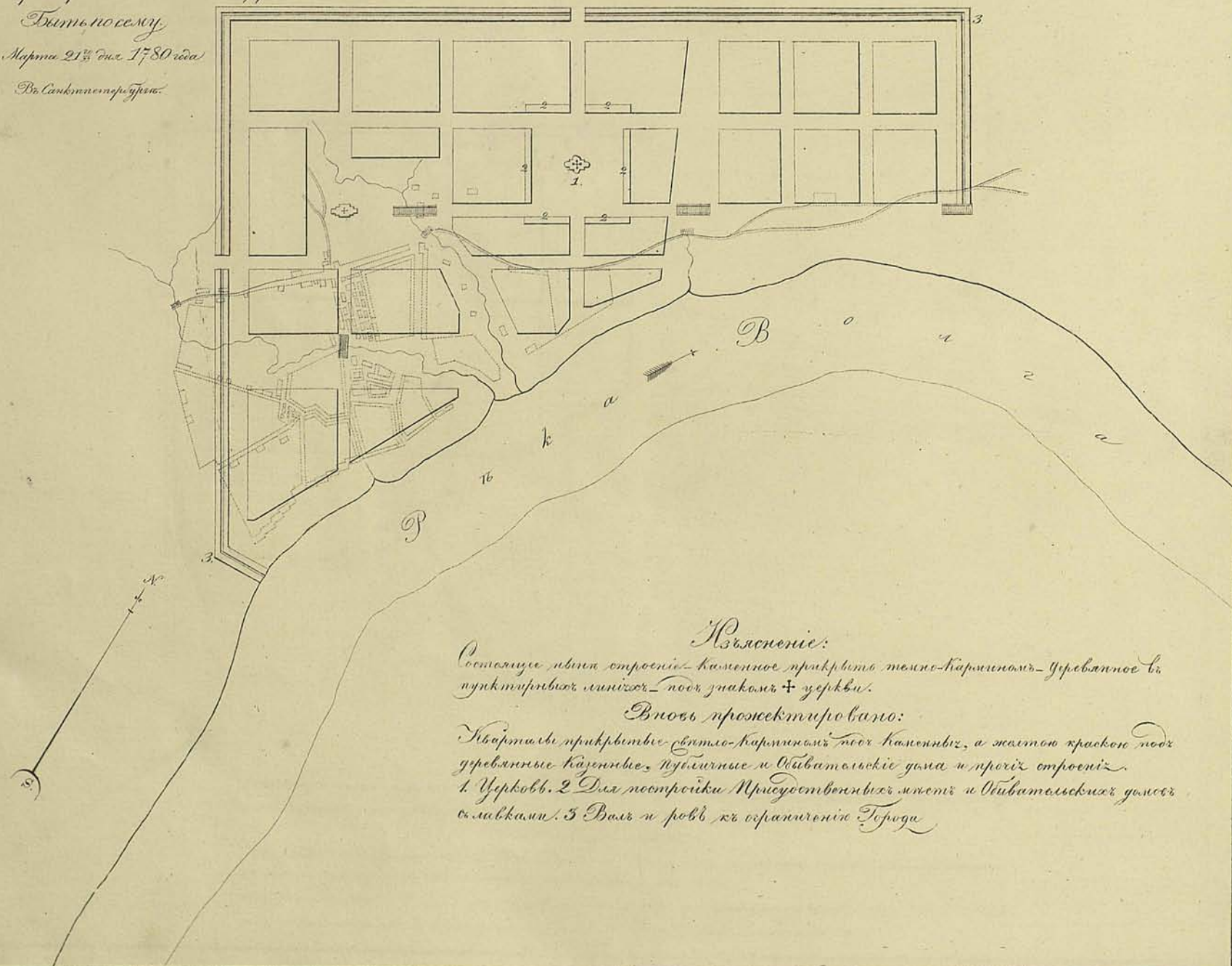
На подлинномъ написано собственною  
Ея Императорскаго Величества рукою:

Быть по сему

Марта 21<sup>го</sup> дня 1780 года

Во Санктпетербургѣ.

Масштабъ 1:100000  
200 Саженъ



Изъясненіе:

Состоятъ изъ двѣхъ строеній - каменное прикрѣтѣ темно-карминномъ - укрепанное въ пунктирныхъ линияхъ - подъ знаками + церкви.


Вновь проектировано:

Квартиры прикрѣтѣ светло-карминномъ подъ каменныя, а жалыя красныя подъ деревянныя каменныя, публичныя и Обывательскія дома и прочія строенія.

1. Церковь. 2. Для постройки Придворнаго и Обывательскаго домовъ съ лавками. 3. Валъ и ровъ къ огражденію Города

ПЛАНЪ *Арславоваго Намѣстничества*

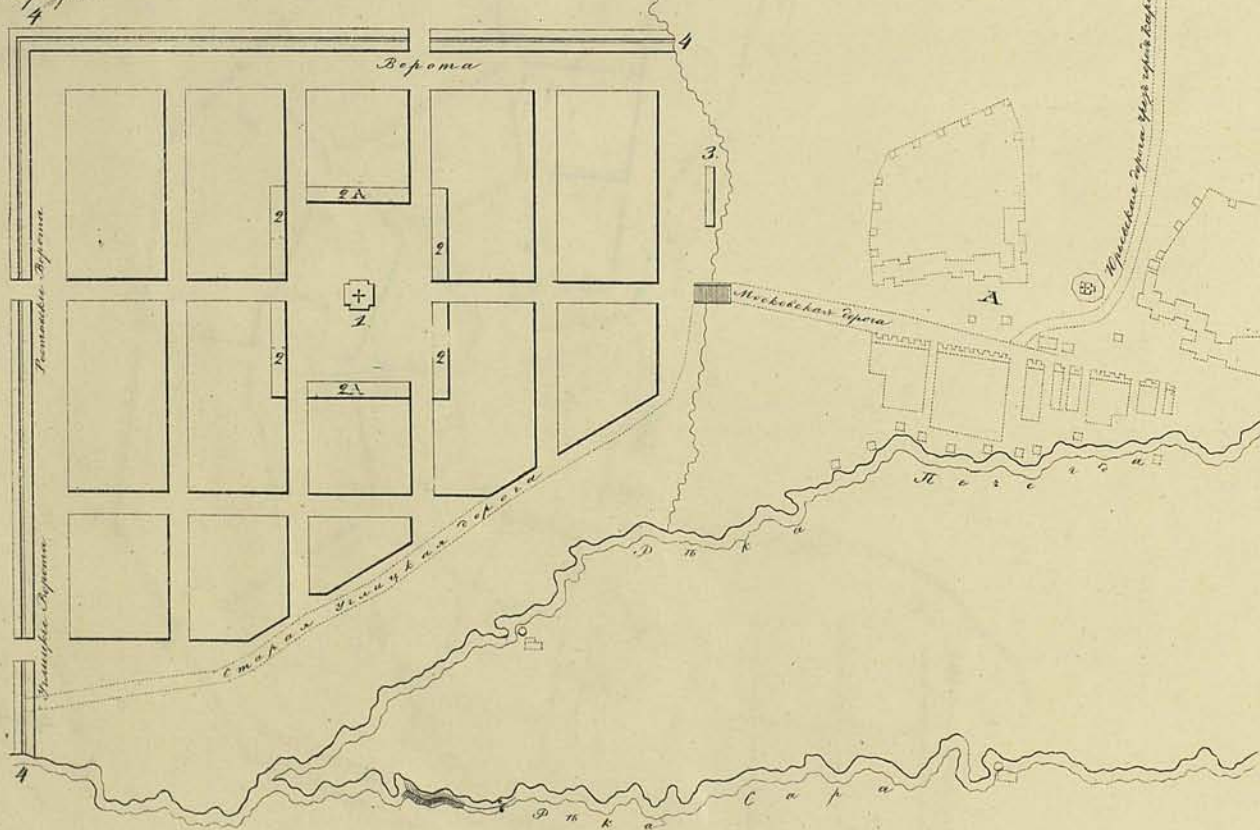
ГОРОДУ ПЕТРОВСКУ.



*На подлинникѣ написано собственною  
Ея Императорскаго Величества рукою:*

*Быть по сему.  
Марта 4<sup>го</sup> дня 1779 года*

*Въ Санктпетербургѣ.*

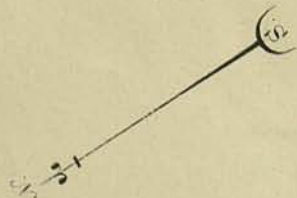


*Изъясненіе*

*Составляетъ нынѣ отрошіе - Каменное прикрытие стѣнъ каменное - Деревянное въ пунктир-  
ныхъ линияхъ - подъ знакомъ + Церковь. А. Бывшее Село Петровское.  
Вновь проектировано:*

*Квартала прикрытие стѣнъ каменное подъ каменнымъ, а фронтъ краскою подъ деревяннымъ  
козницей, публичная и сѣвительская дома и протія отрошія.*

*1. Соборная церковь. 2. Для присутственнаго мѣста, и отащія за тѣмъ мѣстомъ подъ отрошіемъ  
сѣвительскаго данова. 3. Подъ отрошіемъ Кузница. 4. Валъ и ровъ къ ограниченію города.*



ПЛАНЪ Ирваловскаго Намѣстничества

Города ПОШЕХОНЬЮ.

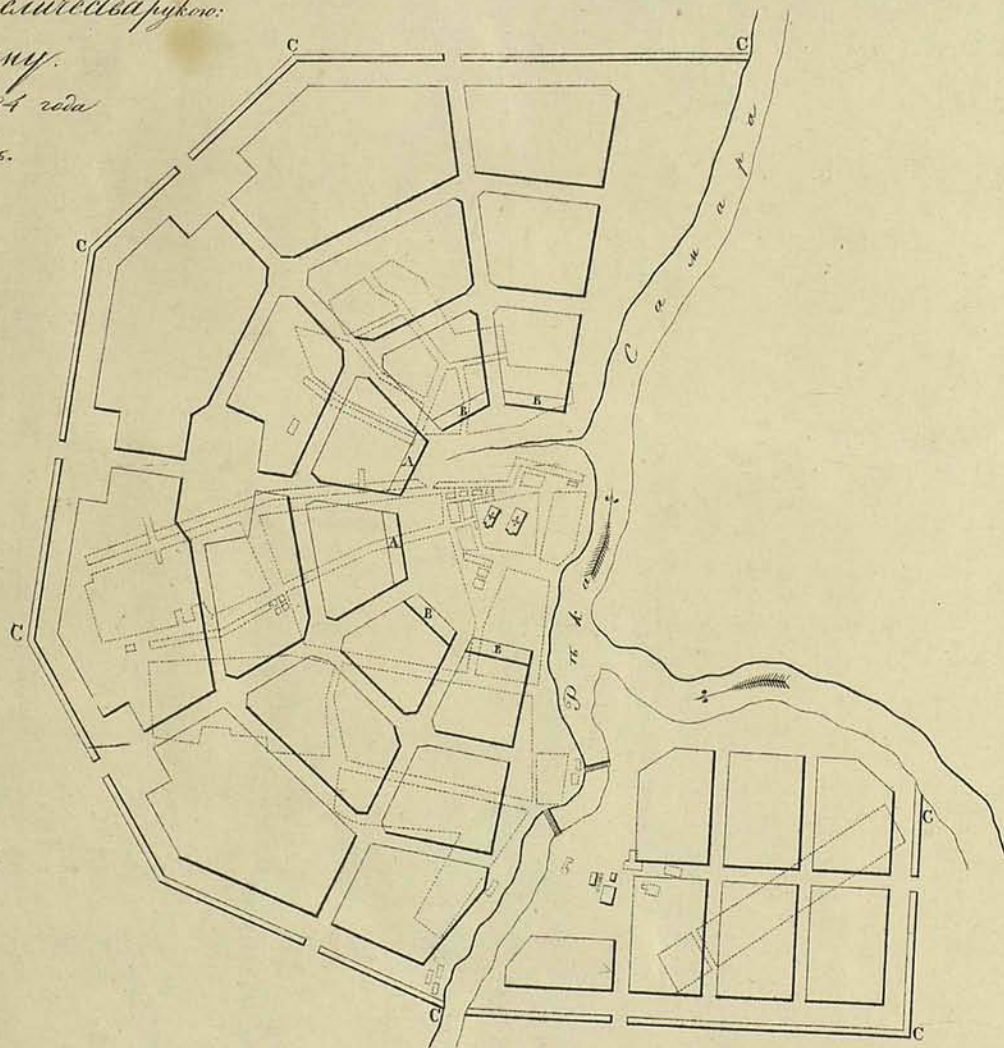
Масштабъ 61. мп. дюймъ 150 Сафъ.

На подлинномъ написано собственною  
Ея Императорскаго Величества рукою:

Быть по сему.

Генваря 16<sup>го</sup> дня 1784 года

Въ Санктпетербургѣ.



Изъясненіе

Составлена была старое каменное прикрытие талио каменныхъ, — сдѣланное съ пунктирныхъ линіяхъ, — подъ знаменомъ + Церковю.

Вновь проецировано:

Кварталы прикрытие сѣтло каменныхъ подъ каменныя, а дѣлатью кривою подъ сдѣланныя каменные, прѣдѣльно и обстоятельныя дана и прогоя старосіня.

А Для присутственныхъ мѣстъ и прочихъ каменныхъ строеній, — а за тѣмъ остатками мѣсто обшитаго.

В Для каменнаго прикрытие съ каменами подъ балками. — С. Вальми рога къ ограниченно.

На подлинномъ написано собственною  
Ея Императорскаго Величества рукою:

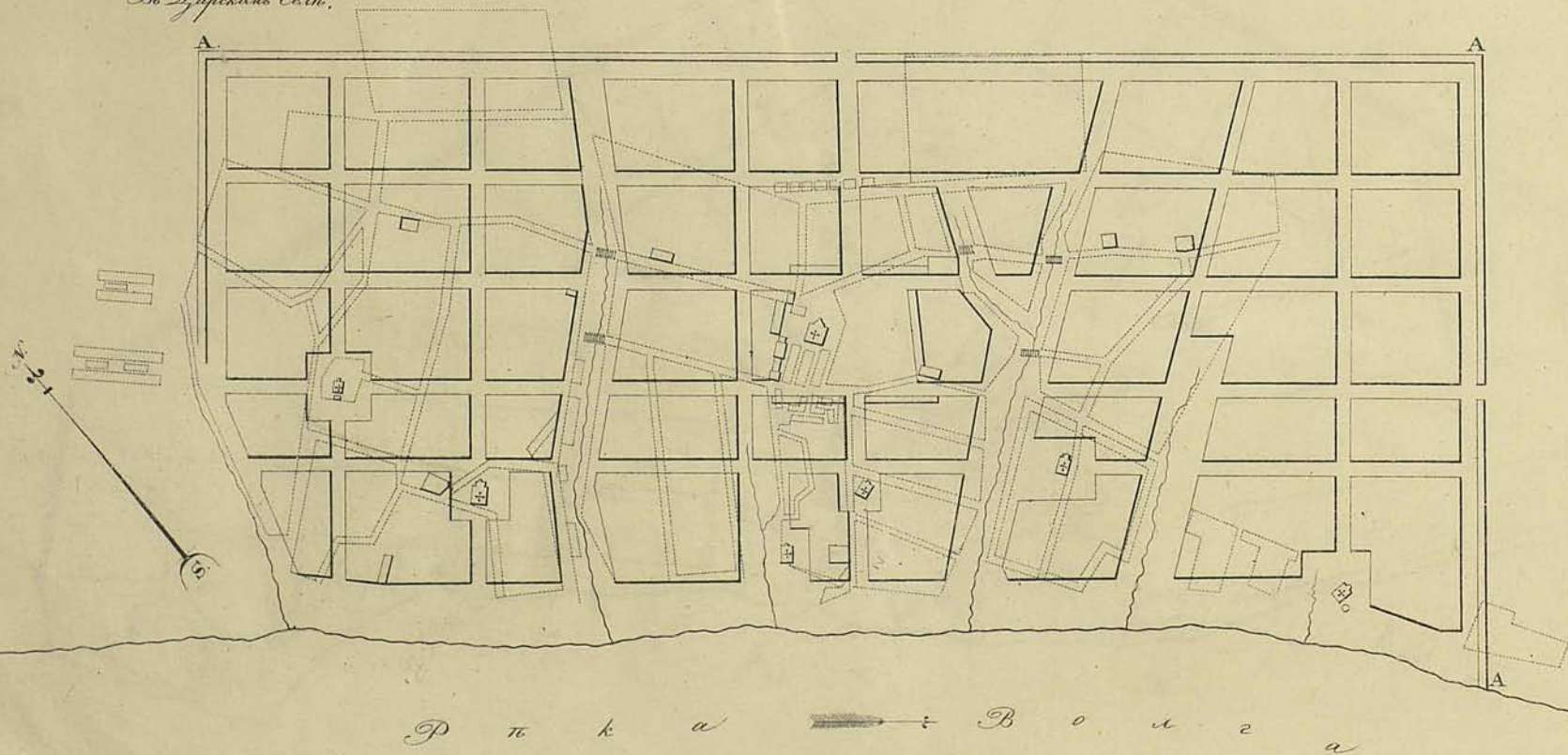

Быть по сему.

Августа 13<sup>го</sup> дня 1784 года

Въ Царсканъ Селѣ.

# ПЛАНЪ Ярославскаго Малютинскаго

## Городу РОМАНОВУ:



Р ѣ к а ————— В о л г а

### Изъясненіе

Состоющее изъ строеніе каменное прикрытое тѣмъ кирпичемъ. Деревянное въ пунктирныхъ линияхъ — подъ знаменемъ + Церкви.

Въносъ проектировано.

Квартала прикрытые свѣтло кирпичемъ подъ каменномъ, а желтого краскою подъ деревяннымъ каменномъ. Публичныя и обывательскія дома и пріемъ строенія. А Вали и рѣва къ ограниченію города.

ПЛАНЪ Ярославскаго Намѣстничества

Городу РОСТОВУ.

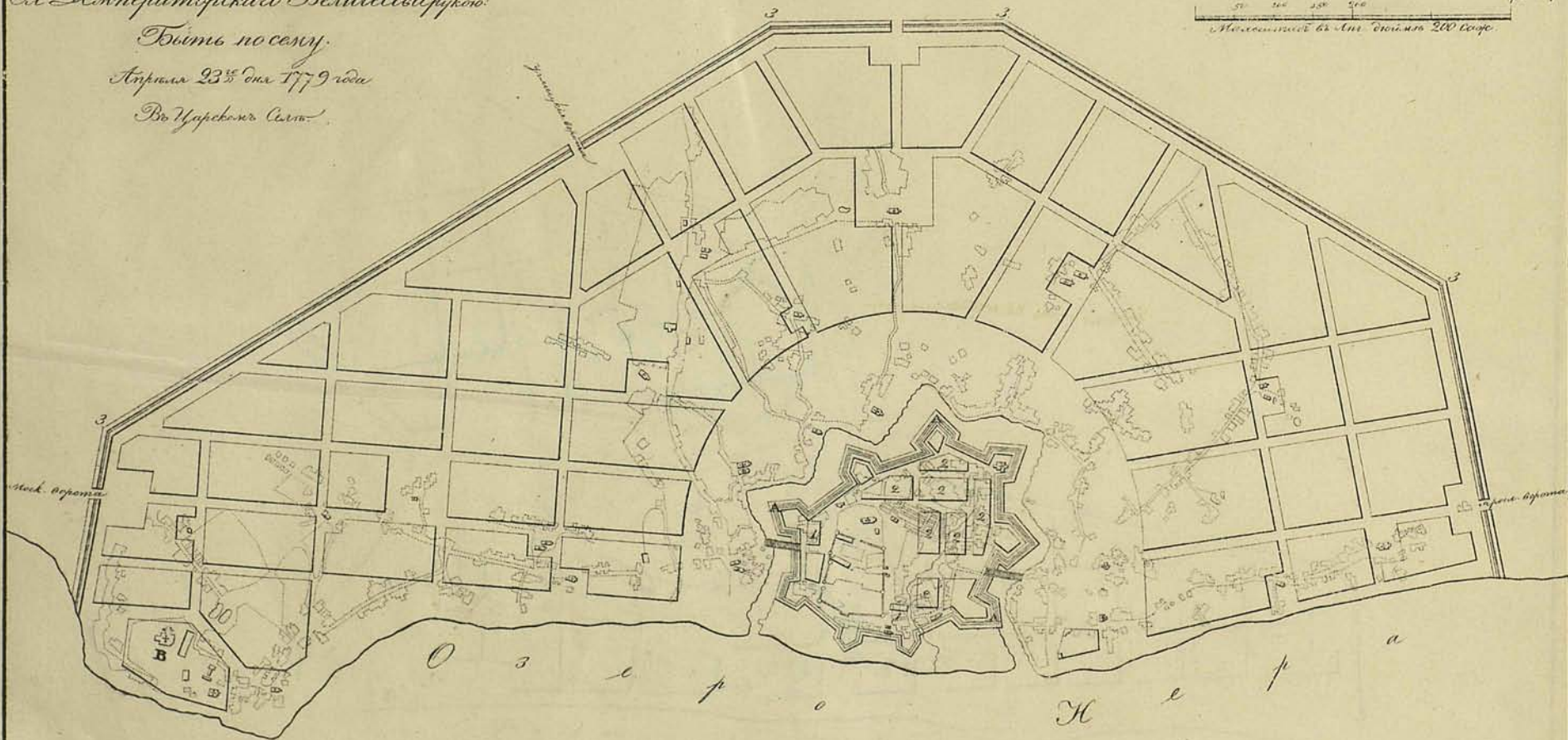
На подлинномъ написанъ собственноручно  
Ея Императорскаго Величества рукою:

Бѣить по селу.

Апрѣля 23<sup>го</sup> дня 1779 года

Во Царсконъ Селѣ.

50 100 150 200  
Масштабъ въ 1/200000



Нъясненіе!

Состалше въ видѣ строеній - каменное прикрывте темно-карминнаго - деревянное въ пунктирныхъ линияхъ - поознакомъ + церкви.

А Крепость В Музейской Монастырь

Вновь проэктировано:

Кварталы прикрывте свѣтло-карминнаго поды каменныя, а желтою краскою поды деревянныя казенныя, публичныя и обывательскія дома и проізі строеніа  
1. Для Прибудущихъ имѣть. 2. Для обывательскихъ основъ съ лавками 3. Для и ровъ къ огражденію Города.

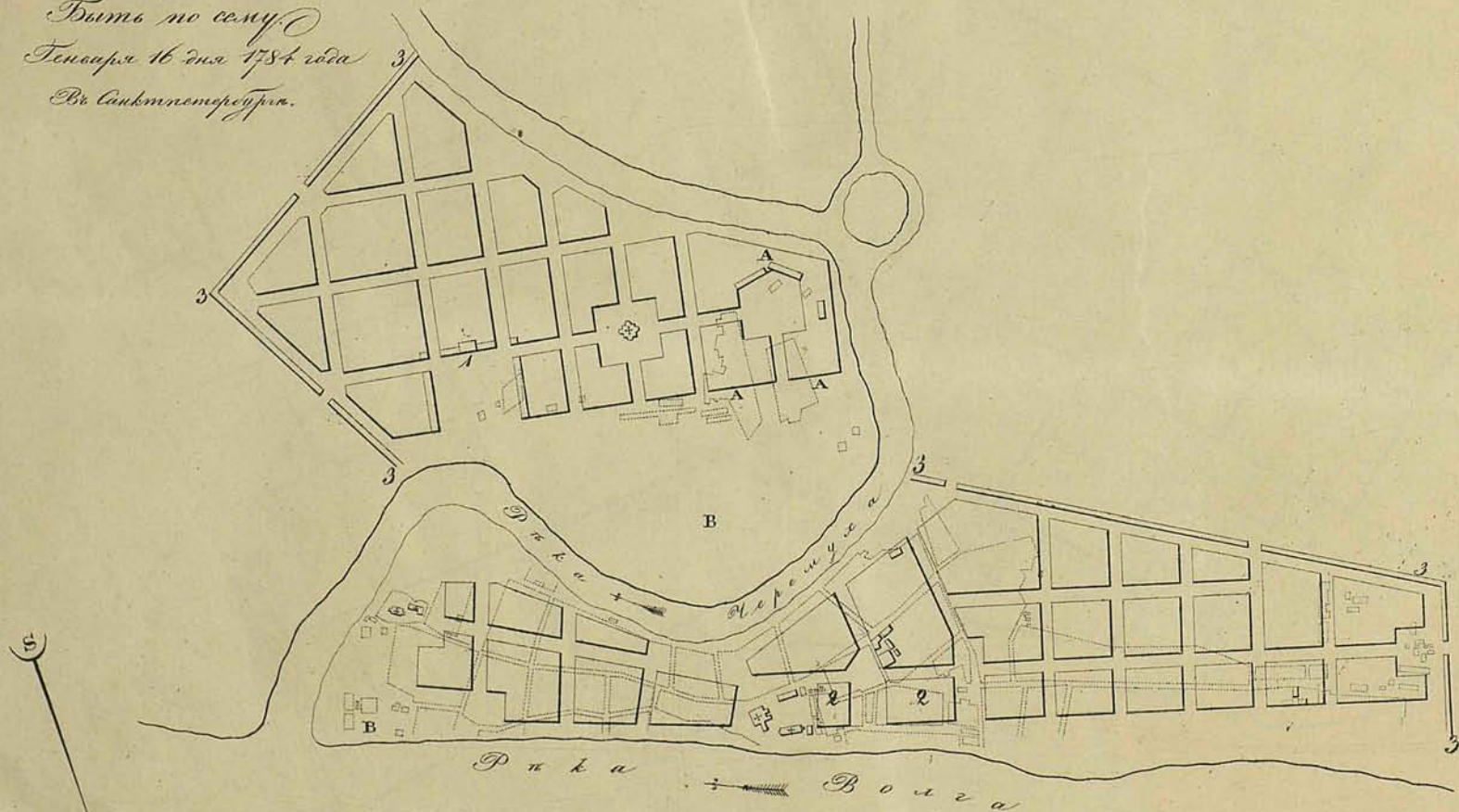
ПЛАНЪ Архангелскаго Намѣстничества

ГОРОДА РЫБНОМУ

На подлинномъ написано собственною  
Ея Императорскаго Величества рукою.

Быть по сему.  
Генваря 16 дня 1784 года  
Во Санктпетербурѣ.

0 50 100 150 200 250 Саженъ  
Масштабъ 1:100000



Объясненіе:

Состоящее нынѣ строеніе — каменное покрытое темно-карминномъ — деревянное въ пунктиривидѣ,  
малыя — поѣзжыя — церкви.

Б. Фабрика Саввы Яковлева. В. Моста поемнѣя

Вновь проецировано:

Кварталы прикрытыя свѣтло-карминномъ поѣзжыя, и желтымъ краскою поѣзжыя,  
казенныя, публичныя и общественыя дома и проія строенія.

1. Для Придворныхъ мѣсть. 2. Для каменныя лавокъ подлѣ пристани. 3. Валъ и ровъ къ  
ограниченію города.

ПЛАНЪ Ярославскаго Намѣстничества

Городу УГЛИЧУ.

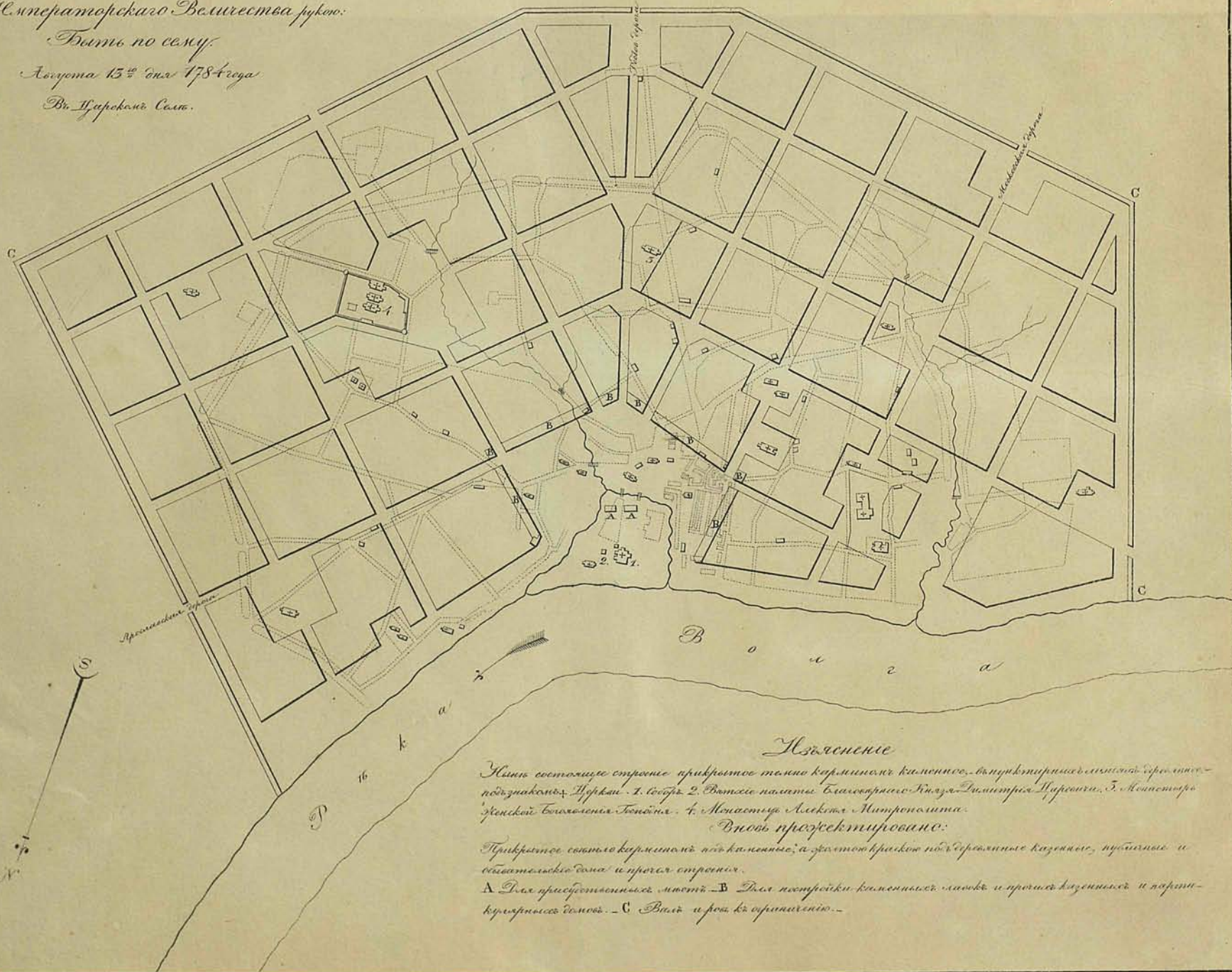
300 Саженъ  
Масштабъ 62 Саженъ 150 Саженъ.

На подлинномъ написано собственною  
Св. Императорскаго Величества рукою:

Быть по сему.

Августа 13<sup>го</sup> года 1784 года

Въ Царсканъ Селѣ.



Изъяснение

Планъ составленъ строителемъ прикомандированномъ каменщикомъ, въ архитектурныхъ искусствахъ бывшемъ подполковникомъ Шуркми. 1. Соборъ 2. Домъ съ памятникомъ благовернаго Князя Дмитрія Муромца. 3. Монастырь Женской Боголюбленія Троицы. 4. Монастырь Алексѣя Митрополита.

Вновь проектировано:

Прикомандированъ архитекторъ каменщикъ, а фронтонъ кирпичомъ подберезинные казенныя, публичныя и частныя дома и прочая строения.

А Для приспособленія мостовъ. В Для постройки каменнаго моста и прочихъ казенныхъ и частныхъ каменныхъ домовъ. С Для и ровъ къ орошенію.



2007089261