

# ВОСТОЧНОЕ СЕРЕБРО

## АТЛАСЪ

ДРЕВНЕЙ СЕРЕБРЯНОЙ И ЗОЛОТОЙ ПОСУДЫ

ВОСТОЧНАГО ПРОИСХОЖДЕНІЯ,

НАЙДЕННОЙ ПРЕИМУЩЕСТВЕННО ВЪ ПРЕДВЛАХЪ

РОССІЙСКОЙ ИМПЕРІИ

ИЗДАНИЕ ИМПЕРАТОРСКОЙ АРХЕОЛОГИЧЕСКОЙ КОММИССИИ

КО ДНЮ ПЯТИДЕСЯТИЛѢТІЯ ЕЯ ДѢЯТЕЛЬНОСТИ

№ 10737

С. ПЕТЕРБУРГЪ

2-го февраля 1909 года.

# ВОСТОЧНОЕ СЕРЕБРО

---

## АТЛАСЪ

### ДРЕВНЕЙ СЕРЕБРЯНОЙ И ЗОЛОТОЙ ПОСУДЫ

ВОСТОЧНАГО ПРОИСХОЖДЕНІЯ,

НАЙДЕННОЙ ПРЕИМУЩЕСТВЕННО ВЪ ПРЕДѢЛАХЪ

### РОССІЙСКОЙ ИМПЕРІИ

---

ИЗДАНИЕ ИМПЕРАТОРСКОЙ АРХЕОЛОГИЧЕСКОЙ КОММИССИИ

КО ДНЮ ПЯТИДЕСЯТИЛѢТІЯ ЕЯ ДѢЯТЕЛЬНОСТИ

---

С.-ПЕТЕРБУРГЪ

*2-го февраля 1909 года.*

**З**а все время полувѣковой дѣятельности Императорской Археологической Коммисіи почти каждый годъ поступаютъ на ея разсмотрѣніе клады древняго серебра, иногда весьма значительные, изъ областей, прилегающихъ съ обѣихъ сторонъ къ средней части Уральскаго хребта, хотя и теперь, не говоря уже о прошломъ, значительная часть подобнаго рода находокъ гибнетъ, не оставляя никакого слѣда въ археологической лѣтописи Россіи. Это поразительное богатство приуральскихъ странъ древнимъ серебромъ давно стало извѣстнымъ въ археологической литературѣ: еще въ 1755 г. опубликованъ былъ французской Академіей одинъ кувшинъ подобнаго происхожденія (въ настоящемъ атласѣ № 79); въ 1803 г. акад. Г. Келеръ издалъ уже цѣлый рядъ серебряныхъ издѣлій изъ находокъ 1780—1781 годовъ, а позднѣе сосуды изъ тѣхъ же областей неоднократно изучалъ въ своихъ приложеніяхъ къ годовымъ отчетамъ Коммисіи покойный членъ ея, акад. Л. Стефани; и доселѣ почти каждый Отчетъ ея отмѣчаетъ клады, поступающіе изъ Приуралья.

Клады древняго серебра, находимые къ западу отъ Уральскаго хребта, состоятъ изъ тяжелой посуды восточнаго и западнаго (поздне-античнаго или, вѣрнѣе, ранне-византійскаго) издѣлія, массивныхъ шейныхъ гривенъ, разнаго рода украшеній и нерѣдко монетъ, по большей части арабскихъ.

Послѣднія могутъ иногда служить приблизительнымъ указаніемъ на время, когда зарыты были эти клады, такъ, напр., чашка 42 найдена съ до-исламскими монетами, доходящими до конца VI-го вѣка, а кувшинъ 124 наполненъ былъ арабскими монетами до половины VIII-го вѣка; вообще же и монеты и большинство самихъ издѣлій, насколько мы можемъ ихъ датировать, доходятъ до начала XI-го вѣка, т. е. до наступленія на мусульманскомъ Востокѣ того извѣстнаго серебрянаго кризиса, который положилъ конецъ чеканкѣ серебряныхъ диргемовъ и не могъ не сказаться, если не совершеннымъ прекращеніемъ, то значительнымъ сокращеніемъ вывоза сильно подорожавшихъ тогда серебряныхъ издѣлій къ далекимъ звѣроловамъ Сѣвера, откуда въ обмѣнъ на это серебро шли дорогіе мѣха, столь цѣнные южанами.

Къ востоку отъ Урала такими же держателями привознаго серебра, какими были чудскія племена въ бассейнѣ Камы и Вятки, являются, и притомъ понынѣ, Вогулы, Остяки и Самоѣды. Теперешнему жал-

кому ихъ состоянію соотвѣтствуетъ, естественно, и относительная малоцѣнность тонкой серебряной посуды, не говоря уже о крайней рѣдкости ея вообще; но все же въ голодные годы на ярмаркахъ появляются серебряныя блюда и чаши, и всегда имѣются смѣльчаки, мечтающіе «сорвать шайтана», т. к. въ языческихъ святилищахъ доселѣ, наряду съ лучшими мѣхами, хранятся и серебряныя тарелки и чаши и даже серебряныя фигурки людей и животныхъ (см. рис. 16). Эти зауральскія находки, помимо вѣса, уступаютъ прикамскимъкладамъ и въ древности: точно датируемыя издѣлія Хорезма (Хивы) относятся къ XII—XIII-мъ вѣкамъ, издѣліямъ же ранне-византійскимъ, находимымъ къ западу отъ Урала, здѣсь соотвѣтствуютъ чаши западно-европейской работы XII—XIV вѣковъ.

Въ дополненіе къ этимъ завознымъ издѣліямъ являются, — какъ, впрочемъ, то бывало и западнѣе Урала, — и грубыя имъ подражанія мѣстной, вѣроятно, работы.

Мѣстному вкусу или, скорѣе, мѣстнымъ религиознымъ требованіямъ не вполне удовлетворяли и наилучшія изъ привозныхъ издѣлій и охотничій ножъ чертилъ по чуждымъ царямъ и невѣдомымъ богамъ грубыя, но характерныя, фигурки чудскихъ божковъ и чудовищъ; какъ эти дополнительные рисунки, такъ и дырки, просверленные въ краяхъ блюдъ, вѣроятно для вывѣшиванія ихъ въ святилищахъ, встрѣчаются на вещахъ, находимыхъ и по ту и по другую сторону Урала.

Извѣстный рассказъ скандинавской саги объ изобилии серебра въ святилищѣ Біармйцевъ гдѣ-то на устьяхъ Сѣверной Двины, данъ зауральской Югры Новгородцамъ мѣхами и серебромъ и неясныя упоминанія какого то серебра Закамскаго или Заволочскаго, которое уже въ XIV в. являлось яблокомъ раздора между Москвою и Великимъ Новгородомъ, все это находятъ себѣ поясненіе въ особомъ обилии серебра въ разномъ видѣ у племенъ Приуралья: это серебро влекло къ себѣ и новгородскихъ ушкуйниковъ и скандинавскихъ викинговъ, и тотъ же историческій путь по Волгѣ или изъ за Урала, которымъ приходило на Русь съ Востока серебро, опредѣляется и лѣтописнымъ наименованіемъ волжскихъ Болгаръ—Серебряными.

Этотъ неизсякаемый источникъ рѣдчайшихъ памятниковъ восточной торевтики, которыми востоковѣдніе обязано торговымъ связямъ Приуралья съ Персіей и Средней Азіей, постоянно обогащая русскіе музеи и

коллекції новыми и новыми памятниками, искалъ себѣ выхода въ море общечеловѣческаго знанія и отчасти находилъ его въ рядѣ русскихъ и иностранныхъ публикацій отдѣльныхъ сосудовъ или цѣлыхъ группъ ихъ въ трудахъ Де Бросса, Кёлера, Оленина, Лонперье, Стефани, Лихачева, Аспелина, Одобеско, Бабелона, гр. Толстого и Кондакова, Ригля, Стасова и другихъ. Но постоянный наплывъ новаго матеріала и неудовлетворительность нѣкоторыхъ старыхъ изданій привели въ концѣ 1880-хъ годовъ Императорскую Археологическую Коммиссію къ рѣшенію сопоставить въ одномъ общемъ изданіи всѣ разсѣянные по свѣту произведенія восточной и западной торевтики, которыя найдены были въ Перми, Вяткѣ и Сибири.

Дѣло осуществленія этого изданія «Приуральскихъ Древностей» возложено было на бывшаго члена Коммиссіи гр. И. И. Толстого; имъ сдѣланы были краткія описанія какъ восточныхъ (№№ 49, 56, 57, 58, 61, 63, 68, 78, 80, 90, 92, 132, 133 и 151 настоящаго изданія), такъ и нѣкоторыхъ западныхъ издѣлій; опубликованные уже ранѣе предметы предполагалось издавать литографически, а съ неизданныхъ заказаны были въ Экспедиціи Заготовленія Государственныхъ Бумагъ 13 фототипическихъ таблицъ (нынѣ VII, VIII, XIV, XX, XXX, LVI, LVIII, LXVI, LXXIV—LXXVI, LXXXIX и CXX).

Въ 1893 году, за отказомъ гр. Толстого, веденіе изданія поручено было, по рекомендаціи бывшаго члена Коммиссіи Н. П. Кондакова, автору настоящаго предисловія, который и сознаетъ всю свою виновность въ столь медленномъ ходѣ изданія, выходящаго нынѣ въ свѣтъ лишь какъ атласъ, безъ описательнаго и объяснительнаго текста, несмотря на пятнадцать лѣтъ, протекшихъ съ тѣхъ поръ. Въ 1893—97 г.г. во время заграничной поѣздки осмотрѣны были въ оригиналахъ всѣ блюда и кувшины, попавшіе изъ Россіи въ музеи Западной Европы. Любезное содѣйствіе со стороны всѣхъ обладающихъ ими учреждений и лицъ дало возможность получить новыя репродукціи для изданія Коммиссіи. Естественнымъ дополненіемъ явились тѣ немногіе сосуды восточнаго происхожденія, которые, хотя были найдены не въ приуральскомъ краѣ и даже внѣ Россіи, но примыкаютъ къ той же группѣ восточныхъ сосудовъ IV—XI вѣковъ по Р. Х.; для этой эпохи составитель атласа стремился къ возможной полнотѣ; ради ея слѣдовало бы ввести въ атласъ еще золотые сосуды изъ кладовъ Петросскаго и Неди-Сентъ-Миклошскаго: хотя бы тотъ и другой и были сработаны въ Европѣ, но при научной работѣ надъ матеріалами, собранными въ настоящемъ атласѣ, ихъ всегда прійдется имѣть въ виду; напротивъ того, золотой съ эмалью

кувшинъ въ аббатствѣ св. Маврикія въ долинѣ Роны, хотя бы и былъ сдѣланъ на сарацинскомъ Востокѣ, но во всякомъ случаѣ происходитъ не изъ тѣхъ областей восточнаго Ирана, откуда шли серебряныя подѣлки къ приуральскимъ звѣроловамъ.

Издѣлія западной работы, находимыя вмѣстѣ съ восточными по обѣ стороны Урала, пришлось изданія исключить вовсе, такъ какъ, слѣдуя принятому относительно восточныхъ издѣлій методу, и къ нимъ пришлось бы прибавить находки заграничныя, гораздо болѣе многочисленныя, чѣмъ приуральскія, и тогда съ одной стороны изданіе приняло бы слишкомъ смѣшанный характеръ, а съ другой—Археологической Коммиссіи пришлось бы въ значительной мѣрѣ выйдти изъ ближайшей своей задачи изданія и истолкованія древностей, находимыхъ въ Россіи.

Такимъ образомъ первоначальный планъ изданія нѣсколько сѣзился; но его пришлось расширить въ другихъ направленіяхъ: три изготовленные уже таблицы (нынѣ VII, VIII и CXX) представляли находки, выходящія и хронологически и географически за предѣлы «Приуральскихъ Древностей»; естественно было въ дополненіе къ нимъ ввести въ изданіе и другіе немногочисленные памятники восточной торевтики, найденные въ предѣлахъ Россіи и превосходящіе своею древностью клады Приуралья. Установлять какую либо границу въ эту сторону не приходилось: раскопка членомъ Коммиссіи Н. И. Веселовскимъ въ 1897 году большого кургана въ Майкопѣ дала сосуды 1—11, 326—331, находящіе себѣ аналогіи лишь въ памятникахъ Ассиріи и Вавилоніи; позднѣе къ нимъ явились и дополненія: бѣгушія вереницею дрофы (или страусы) на золотой чашѣ 278 напоминаютъ печать одного царька современнаго Саргону и рельефы ассирійскихъ дворцевъ, а чудовища сосуда 303 находятъ себѣ подобныхъ на финикійскихъ и кипрскихъ металлическихъ чашахъ и глиняныхъ сосудахъ.

Въ этомъ отдѣлѣ древнѣйшей посуды пришлось отказаться отъ включенія предметовъ, найденныхъ внѣ предѣловъ Россіи: кромѣ выше упомянутыхъ чашъ, пришлось бы переиздавать находку въ Тюренгъ-Тепе (близъ Астрабада), сосуды Аму-Дарьинскаго клада (близъ Кабадіана), патыры и рога изъ Арменіи (близъ Эрзинджана), чаши изъ Сузь и т. д.

Изъ находокъ, сдѣланныхъ въ предѣлахъ Россіи, сюда не успѣли, къ сожалѣнію, войдти золотые сосуды, недавно пріобрѣтенные Кавказскимъ Музеемъ въ Тифлисѣ. Трудность или даже невозможность установить точную границу между «восточными» и «греческими» издѣліями ахеменидской Персіи лишила рога 15 и 17 нѣсколькихъ, быть можетъ, товарищей, сочтенныхъ издѣліями греческими. Наоборотъ, стре-

мленіе собрать аналогіи для новочеркасскаго флакона 30 ввело въ атласъ рядъ флаконовъ 31—34, 279—282, дѣланныхъ по большей части руками, вѣроятно, грековъ.

Расширившись въ одну сторону, вглубь вѣковъ, сборникъ восточной посуды сталъ расширяться и въ другую: къ сосудамъ съ древне-тюркскими надписями (168, 169, 170), одинъ изъ которыхъ найденъ въ Вятской губерніи, а другіе въ Сибири, присоединилось множество сосудовъ съ верховьевъ Енисея и съ Алтая (181—193, 199—219, 318); къ сосудамъ съ арабскими надписями XI—XIII в. (127—131, 141—143, 145—151, 316), находимымъ по большей части за Ураломъ, при-мыкають по времени (231—1220/1 года по Р. Хр.) кубки, ковши и чашки времени татарщины (173—180, 194—198, 220—225, 227—240, 242, 244, 245, 297—300, 321, 322). Дальнѣйшей ступеню явились многочисленные чаши и кубки изъ черкесскихъ могилъ XIV—XV-го и даже XVI-го вѣка; а находженіе между ними нѣсколькихъ издѣлій, повидимому, итальянскихъ колоній (272, 273), гдѣ восточные элементы смѣшиваются съ западными, дало право включить въ сборникъ для образца и нѣсколько чашекъ полуевропейскихъ, полуазіатскихъ (274—277, 296, 323), доходящихъ по времени, быть можетъ, до XVIII в. и весьма обычныхъ въ Грузіи, Южной Руси, Молдавіи, Венгріи и на Балканскомъ полуостровѣ. Въ этомъ отдѣлѣ чрезвычайное обиліе памятниковъ не позволяло и мечтать о полнотѣ собранія и можно было довольствоваться примѣрами, хотя бы случайными.

Такимъ образомъ и въ другую сторону сборникъ достигъ естественной границы, т. е. современнаго народнаго искусства турецкаго Востока.

Итакъ вмѣсто «Приуральскихъ Древностей» является «Восточное Серебро», обнимающее на всемъ пространствѣ Россійской Имперіи находки золотой и серебряной посуды, изготовленной въ предѣлахъ нынѣшней Россіи или ближайшихъ къ ней странъ Востока, за исключеніемъ христіанскаго Кавказа; въ соотвѣтствіи обширности пространства оказываются и хронологическія рамки почти двухъ тысячелѣтій!

Въ этомъ, измѣнившемся противъ первоначальнаго плана, видѣ изданіе предполагалось осуществить въ обычномъ форматѣ «Матеріаловъ по Археологіи Россіи», помѣщая на таблицахъ лишь наиболѣе важные и достойные того предметы и воспроизводя все прочее цинкографіями въ текстѣ; заготовлено было много клише какъ сосудовъ, такъ и вспомогательныхъ рисунковъ къ объяснительной части текста. Но затѣмъ Коммиссія окончательно остановилась на рѣшеніи издать рисунки въ видѣ особаго атласа и изъ отдѣльныхъ клише составленъ былъ рядъ

таблицъ, отпечатанныхъ въ типографіи Голике. При размѣщеніи изображеній по таблицамъ пришлось преодолѣть не мало затрудненій, чтобы получить нѣкоторую систему въ ихъ порядкѣ; для заполнения неизбежныхъ пустотъ въ атласъ введены были и нѣкоторые изъ объяснительныхъ рисунковъ, которые и имѣють въ немъ особую нумерацію.

При необходимости составленія таблицъ изъ нѣсколькихъ изображеній невозможно было строго выдержать какую-либо опредѣленную систему. Въ общемъ соблюдалась хронологическая послѣдовательность, но внутри cadaго изъ трехъ большихъ отдѣловъ, отмѣченныхъ выше, установить ее возможности не представлялось и потому пришлось располагать сосуды то по содержанію изображеній на нихъ, то по ихъ формѣ, то по сходству работы различныхъ изъ нихъ, то, наконецъ, по общности мѣста находки. Надѣмся, что при внимательномъ просмотрѣ атласа замѣчена будетъ и нѣкоторая послѣдовательность въ видимомъ безпорядкѣ первыхъ 109 таблицъ.

Но за время установленія порядка ихъ и составленія изъ клише таблицъ, а равно и печатанія ихъ, успѣло набраться не мало новаго матеріала, которымъ слѣдовало пополнить атласъ до выпуска его въ свѣтъ; такимъ образомъ явились таблицы CX—CXVIII, представляющія какъ бы первое къ нему дополненіе, а послѣ окончательнаго рѣшенія Коммиссіи выпустить атласъ къ сроку составлено было и второе дополненіе, обнимающее табл. CXIX—CXXIX, и, наконецъ, сдѣлана еще одна таблица CXXX, гдѣ уже совсѣмъ несистематично пришлось помѣстить вещи двухъ различныхъ эпохъ. Въ каждомъ изъ дополненій номера размѣщены по той же, по возможности, системѣ, какъ и въ основной части атласа.

Такова слишкомъ длинная исторія настоящаго изданія. Необходимымъ дополненіемъ ему, долженъ быть подробный описательный текстъ, гдѣ, помимо точнаго описанія cadaго предмета со стороны техники его исполненія и тѣхъ наблюденій надъ нимъ, которыя не могутъ быть сдѣланы по изображенію, будутъ изложены подробности относительно находки предмета, если только онѣ извѣстны, а равно приведены и литературныя указанія, если предметъ извѣстенъ уже въ литературѣ и, наконецъ, вкратцѣ и соображенія о вѣроятномъ происхожденіи его. Надѣмся, что изданіе этого текста пойдетъ скорѣе, чѣмъ шло изданіе настоящаго атласа, появленіе котораго даетъ возможность специалистамъ работать надъ публикуемымъ нынѣ Императорскою Археологическою Коммиссіею матеріаломъ и не дожидаясь замедлившаго текста.

Однако, въ виду того, что атласомъ будутъ пользоваться для различныхъ цѣлей и лица, которыя, подобно его составителю, не могутъ безъ помощи специалистовъ судить о различныхъ восточныхъ надписяхъ, вырѣзанныхъ, наколотыхъ или нацарапанныхъ на сосудахъ, здѣсь должно отмѣтить, что большинство ихъ оказалось по наведеннымъ у компетентныхъ лицъ справкамъ или требующими тщательнаго изученія, или же не могущими точно опредѣлить время и происхожденіе сосудовъ, на которыхъ онѣ вырѣзаны.

Арамейскія надписи (13, 20 и 305) или бесполезны для этой цѣли или неразобранны.

Пехлевійскія, по словамъ акад. К. Г. Залемана, написаны весьма неудобочитаемо; въ нѣкоторыхъ называется имя лица, заказавшаго блюдо, но лица эти, напр., Фирузанъ на 61, исторически сразу не опредѣлимы; только на 48 имя заказчика А. К. Марковъ читаетъ «Дадъ-Бурджъ-Митро», т. е. иначе Даземихръ, сынъ Фаррухана, бывший во второй четверти VIII вѣка правителемъ одной изъ областей Гиляни; Даземихръ принадлежалъ къ не-мусульманской еще династїи, чему и соотвѣтствуетъ явно мифологическій сюжетъ изображенія на блюдѣ.

Надписи на группѣ чашекъ (42—47, 286), кончающіяся, повидимому, обозначеніемъ вѣса, не читаются по словамъ акад. К. Г. Залемана, т. к. писаны по всей видимости на какомъ то неизвѣстномъ языкѣ.

Древне-тюркскія надписи на 168, 169, 170 прочтены были покойнымъ проф. Пл. М. Меліоранскимъ (З. В. О. И. Р. А. О. XIV, стр. 17—22, XV, стр. 34—36): изъ нихъ первая указываетъ на то, что кувшинъ данъ былъ въ подарокъ за невѣсту ея родственникамъ; по времени онъ «могъ бы быть отнесенъ къ концу VIII-го или даже къ IX вѣку по Р. Х.»; надписи же на 170 содержатъ тамгу и два имени, вѣроятно, владѣльцевъ чашки, а по времени «не древнѣе VII вѣка»; на 169 можно читать или имя города Легучена въ Монголіи или же обозначеніе цѣны сосуда.

Одна татарская надпись на ковшѣ 231 содержитъ дату: 617 г. Х.—1220—21 по Р. Х., а другая на 242 опредѣляетъ стоимость и вѣсъ блюда. Многочисленныя же арабскія надписи, читанныя покойнымъ членомъ Комиссіи, бар. В. Г. Тизенгаузенемъ, и А. К. Марковымъ, содержатъ по большей части благопожеланія и благословенія владѣльцамъ и, если и называютъ ихъ по именамъ, то послѣднія не даютъ немедленнаго историческаго ихъ опредѣленія; только на одномъ блюдѣ 150 надписи называютъ Хорезмшаха (т. е. правителя Хивы) Абу Ибрагима, но такого среди извѣстныхъ хорезмшаховъ не оказывается; надпись эта отнесена бар. Тизенгаузенемъ къ XIII вѣку.

Больше хронологическихъ основаній для распредѣленія сосудовъ по вѣкамъ даетъ сравненіе сасанидскихъ царей, изображенныхъ на блюдахъ, съ монетами; этимъ путемъ точно опредѣляется время слѣдующихъ блюдъ: 57—Сапоръ II (309—380 по Р. Х.); 52 и 308 — Сапоръ III (384—386); 54 — Бахрамъ V Гуръ (417—438), изображенный здѣсь эпизодъ описывается въ Шахъ-наме; 59—Перозъ—(459—486).

Вѣроятными являются отождествленія: 51—Хозрой I Нуширванъ (530—578) и 287 — Бахрамъ Чубинъ (579 г.); для царей на блюдахъ 62 и 63 также нашлись сходныя съ головами ихъ монеты, но опредѣленіе монетъ этихъ не установлено; царь на блюдѣ 53 тождественъ съ царемъ по имени Варахранъ, считаемымъ обыкновенно за Бахрама V, на т. н. «скифо- [или индо-] сасанидскихъ» монетахъ. Блюдо 58 явно копируетъ изображеніе Сапора III (ср. 52 и 308), а 56 воспроизводитъ извѣстный эпизодъ изъ жизни Бахрама Гура, будучи само слѣлано много позднѣе.

Не должно относить къ сасанидскому періоду и блюдо 64: это—или позднѣйшая копія сасанидскаго оригинала или скорѣе, какъ и 56, лишь идеальное изображеніе одного изъ полуполюгендарныхъ уже тогда «Хозроевъ». Тѣмъ же объясняется и несоотвѣтствіе головного убора Бахрама Гура на блюдѣ 56 съ дѣйствительно носимую имъ короной (см. 54): иллюстрируя сказанія о Бахрамѣ, поздній мастеръ не умѣлъ найти подлинныхъ изображеній и воспроизвелъ головной уборъ, извѣстный ему по монетамъ послѣднихъ сасанидовъ и по арабскимъ ихъ подражаніямъ. Такимъ образомъ Ригль имѣлъ въ сущности основанія для замѣчанія о возможной поддѣльности этого блюда: конечно, это не новая поддѣлка, но, дѣйствительно, подражаніе первыхъ вѣковъ ислама подъ работу сасанидской Персіи, чего не замѣтилъ однако страннымъ образомъ Ригль относительно 64 и 65.

Къ сожалѣнію, въ издаваемый нынѣ атласъ проникла и современная поддѣлка: блюдо 55 оказалось одною изъ имитацій подлиннаго блюда 54, которыя изготовлены были антикварами Раваль-Пинди и Пешавера; поэтому оно и подлежитъ совершенному исключенію изъ атласа; лишними окажутся, быть можетъ, въ атласѣ и еще нѣкоторыя вещи, происхожденіе коихъ съ Востока не представляется несомнѣннымъ: таковы, кромѣ указанныхъ выше западно-европейскихъ (272, 273, а также 324), двѣ парныхъ тарелки 132 и 133, которыя могутъ быть и византійскими, и глубокое блюдо 93 и, пожалуй, чашка 295, могущіе, повидимому, оказаться и европейскимъ издѣліемъ.

Если приходится дѣлать такія оговорки по вопросамъ о принадлежности той или другой вещи къ

произведеніямъ Западной Европы, средневѣковыя древности которой изучаются такъ давно и такъ усердно, то еще менѣе увѣренности чувствуетъ въ себѣ составитель настоящаго атласа въ опредѣленіи времени и мѣста происхожденія издѣлій восточныхъ. Обсужденіе такихъ темныхъ вопросовъ нельзя, конечно, вводить въ настоящую предварительную записку къ атласу, имѣющую цѣлью лишь объяснить его появленіе и нѣсколько облегчить специалистамъ и неспециалистамъ пользованіе имъ.

Нѣкоторыя опредѣленія издаваемымъ вещамъ предложены уже выше; относительно многихъ опредѣленнаго мнѣнія составитель атласа не имѣетъ; тѣмъ не менѣе ему кажется не лишнимъ предложить здѣсь нѣкоторыя краткія заключенія о наиболѣе характерныхъ группахъ издаваемыхъ памятниковъ.

Древнѣйшими являются несомнѣнно, тѣ, гдѣ видно вліяніе Месопотаміи: 1—12, 278, 326—331; проводникомъ его было, вѣроятно, Ванское царство; болѣе точныя хронологическія опредѣленія могутъ быть выведены лишь изъ научнаго разсмотрѣнія всего состава погребеній въ курганахъ у Майкопа и Келермесской станицы, которое доселѣ еще не издано; въ ожиданіи заключеній занимающихся этимъ вопросомъ лицъ мы отнесли бы Майкопскіе сосуды вѣку къ VIII-му до Р. Х., а Келермесскую чашу къ VII—VI-му.

Ахеменидской Персіи принадлежатъ 14—18 и, вѣроятно, 19; къ тому же періоду относятся по времени и издѣлія съ признаками финикійскаго происхожденія, каковы 13 и 303. Станный сосудъ 304 найденъ въ курганѣ съ поздне-скиѣскими вещами, относимыми къ III в. до Р. Х.

Эллинистическаго времени, но не работы, великолѣпная чаша 20; другая золотая же ваза 24 хронологически неопредѣлима и кажется стоящей въ связи съ Китаемъ. Греческой, вѣроятно, работы—305.

Греко-бактрійскому царству можно приписать—21, 22 и рис. 47 (а также и рис. 3 и 56?).

Къ позднѣйшему періоду индо-скиѣскаго царства III—VII в. по Р. Х. отнесли бы мы 67—72, 283, 284 и 42—47, 285 и 286. Несмотря на греческій сюжетъ всей декорировки чаши 283, одна тяжелая, стоящая столбомъ, фигура съ копьемъ въ рукѣ напоминаетъ намъ фигуры Кушановъ на ихъ монетахъ. Проникнутая явнымъ вліяніемъ антика чаша 284 скорѣе иллюстрируетъ какой-либо мѣстный миѳъ, нежели копируетъ какую-либо готовую сцену изъ греческой миѳологіи, и въ центральной фигурѣ богини съ рогомъ изобилія можно признать, по сходству ея съ изображеніями на монетахъ, богиню Ардохшо. На чашѣ 67 видимъ пиръ царственной, вѣроятно, четы, которой чудовищный посланникъ неба (ср. 29, 30, 70, 82, 83,

84, 126, 128, 288) несетъ ожерелье (ср. 90, 111, 118?); костюмъ царя сходенъ съ 46, а типъ и одежда всадника на этой чашѣ находятъ себѣ аналогію на монетахъ китайско-тюркскихъ, относимыхъ къ VII—VIII вѣкамъ. Божества, изображенныя въ другихъ подобныхъ чашахъ. (42—44, 285) носятъ характеръ индійскій и находятъ себѣ аналогіи на монетахъ династіи Гупта. Для чаши 310 близкія аналогіи въ росписяхъ Аджанты указаны были уже издателемъ ея Орм. Далтономъ; индійскія же черты явны и въ 41.

Нѣкоторыя изъ этихъ, среднеазиатскихъ по всему вѣроятію, чашъ характернымъ приѣмомъ вставки рельефныхъ частей сходны съ произведеніями несомнѣнно сасанидскими, а потому нельзя съ увѣренностью опредѣлить страну, гдѣ исполнено блюдо 35, копирующее, какъ показалъ еще Бирдвудъ, извѣстную уже по двумъ камнямъ античную композицію. Такъ же не рѣшаемся мы опредѣлять, божества какого именно народа представлены на блюдахъ сасанидскаго характера 40 и 306: на обоихъ является богъ Мѣсяць. Съ персидскимъ культомъ можно связывать изображеніе коня предъ алтаремъ на блюдѣ 305, изготовленномъ, быть можетъ, и грекомъ; на сасанидскомъ блюдѣ 39 изображенъ самъ Ормуздъ съ его огненнымъ сіяніемъ около головы. Въ предѣлахъ вліянія сасанидскаго искусства изготовлены и оба христіанскія блюда 37 и 38; послѣднее, несмотря на аргументацію покойнаго В. В. Стасова, все же слѣдуетъ датировать временемъ не позже IX—X вѣка.

Блюдо 48 съ миѳологическимъ изображеніемъ, изготовленное, какъ указано выше, въ Гиляни во второй четверти VIII-го вѣка, показываетъ значительную близость къ издѣліямъ временъ владычества сасанидовъ и предостерегаетъ насъ отъ опасности называть «сасанидскими» подобныя издѣлія, являвшіяся долгое время послѣ паденія Сасанидовъ. Поэтому въ «сасанидскомъ» на первый взглядъ отдѣлѣ атласа (35—40, 48—66, 75—91, 94—123, 126, 132—138, 286—291, 306—309, 311) относительно каждаго изъ памятниковъ должно ставить вопросъ, приложимъ ли къ нему этотъ хронологическій терминъ. Выше указано, что даже многія изображенія Сасанидовъ оказываются не сасанидскими, а позднѣйшими. Еще въ большей мѣрѣ ошибка возможна въ опредѣленіи изображеній животныхъ и орнаментовъ; чудовище явно сасанидскаго происхожденія оказывается на примѣръ на подносѣ 126, тождественномъ по стилю и работѣ съ кувшиномъ 127, имѣющимъ арабскую подпись XI—XII вѣка. Блюда 106—108 объединяются въ одну группу съ кубками 109—110, чашками 112—117, 291, и подносомъ 111, гравированные растительные орнаменты, которыхъ и рисунки животныхъ на подносѣ явно

исключаютъ возможность наименованія ихъ сасанидскими, а, между тѣмъ, литыя ручки кубковъ украшены характерными «сасанидскими» головами пьющихъ персовъ. Еще болѣе поздними кажутся намъ орнаменты на сосудахъ 134—138 и мы усматриваемъ въ нихъ даже ближайшія аналогіи узорамъ грузинскихъ и русскихъ иконныхъ окладовъ и узорамъ на старинныхъ русскихъ мѣдныхъ кунганахъ и братахъ.

Выдѣляющіяся изъ всего ряда характерныя деревья на ободкѣ ковша 92 и растенія на 116 находятъ себѣ аналогіи и хронологическое опредѣленіе во множествѣ бляшекъ, относимыхъ къ VIII—X вѣку.

Эти краткія и случайныя замѣчанія имѣютъ цѣлью предостеречь пользующихся атласомъ отъ злоупотребленія терминомъ «сасанидскій» и тѣмъ ограждать составителя атласа отъ возможныхъ нареканій, якобы онъ считаетъ помѣщаемые имъ рядомъ сосуды

всегда болѣе или менѣе одновременными: какъ выяснено было выше, расположеніе предметовъ не могло быть выдержано ни въ хронологической, ни въ иной какой либо стройной системѣ.

Это, конечно, значительно затрудняетъ пользование атласомъ, но и въ теперешнемъ, далекомъ отъ совершенства, видѣ предлагаемое нынѣ Императорской Археологической Коммиссіей ученому міру собраніе восточнаго серебра все же представить не мало новаго и цѣннаго матеріала для археологіи древняго и средневѣковаго Востока.

Если нижеподписавшемуся удалось окончить составленіе атласа, то лишь благодаря всегдашней любезной помощи со стороны владѣльцевъ и хранителей издаваемыхъ вещей и энергичному содѣйствію всѣхъ г.г. Членовъ Императорской Археологической Коммиссіи, въ особенности же А. А. Спицына.

*Я. И. Стирновъ.*

**NB.** Помимо опечатокъ, вкравшихся въ подписи на таблицахъ, при составленіи двухъ нижеслѣдующихъ указателей (русскаго алфавитнаго и французскаго въ порядкѣ №№ предметовъ) обнаружены были и нѣкоторыя ошибки, а также явились и различныя дополненія о времени и мѣстѣ находокъ: поэтому при пользованіи атласомъ слѣдуетъ проверять подписи таблицъ указателями. Въ нижеслѣдующій указатель опечатокъ и ошибокъ внесены лишь тѣ, которыя прямо противорѣчатъ даннымъ указателей. Рядъ опредѣленій Сибирью мѣста находки вещей бывшей Кунсткамеры въ подписяхъ подъ таблицами, несмотря на всю ихъ вѣроятность, не имѣетъ однако пока документальныхъ доказательствъ, а потому эти обозначенія на таблицахъ: V, 17, VIII, 22, 23, XVII, рис. 3, XXVII, рис. 9, 10, LXXX, рис. 18, XCVI, 195, 196, CV, 231, пока не должны быть принимаемы за несомнѣнныя.

Табл. XII. 34 вмѣсто Можоры читай Можары.  
— XXVII. 55—Пенджабская фальсификація новѣйшаго времени.  
— XXVII, вверху слѣва вмѣсто Рис. 9 читай Рис. 7.  
— XLIII. Рис. 13—Буканъ — Буконь.  
— XLIII. Рис. 11—12 — 1815 — 1815 или 1823.  
— XLIV. 77. Седзичовицы, какъ мѣсто находки, весьма сомнительно.  
— LI. 85 — Ранѣ 1840 гг. — Ранѣ 1846.  
— LVII. 91 — Ранѣ 1840 — Ранѣ 1843.  
— LX. Рис. 14, 15 — Конецъ XVII в. — Ранѣ 1716 г.  
— LXI. 97. Близъ г. Цюриха — 1875. Аугстъ, близъ г. Базеля.  
— LXIV. 109 — 1892 — 1891.  
— LXXX. 143. 144 — 1899 и 1901 — 1901 и 1899.  
— XC, рис. 22—Кудымкоръ — Сѣчище.

Табл. XCI, 165 Начало XVIII. в. изъ Сибири. — Ранѣ 1720. Вятская или Пермская губ.  
— XCI, 167. Изъ Березовскаго окр. — Ранѣ 1888. Пашкины Юрты, Тобольскаго уѣзда. Рис. 24 — изъ Тобольскаго уѣзда.  
— XCIV, XCVIII. 181. 202. 1857 — 1851 (или 1857)?  
— XCIV, рис. 33—34. 1845 — 1848.  
— С. 212 Челпанова — Челнокова.  
— CVII. 256 Бѣлорѣченская — Андрюковская.  
— CVIII. 270 Кубанской обл. — Терской обл.  
— CX. 280. у ст. Лабинской — у ст. Усть-Лабинской.  
— CXIII. 282. у ст. Титоровской — у ст. Старо-Титаровской.  
— CXVII. 299. Карги — Карга.  
— CXVIII. 277 Киевской губ. — Екатеринославской губ.  
— CXXIV. Рис. 59. Верхнеднѣпровскаго у. — Днѣпровскаго у.

Особенно нуждается въ исправленіи опечатка въ указателѣ размѣщенія предметовъ по таблицамъ и матеріала ихъ: при 22 должно было бы быть указано золото, а не серебро, а при 23—серебро, а не мѣдь.



## Алфавитный указатель

### МѢСТЪ находки и храненія воспроизводимыхъ въ Атласѣ вещей.

- Актауская волость**, Акмолинской области (и уѣзда?); изъ кургана, разрытаго около 1888 года,—225.
- Англія**; гдѣ либо у наслѣдниковъ Александра Борнса (Sir Alexander Burnes † 1841) хранится—62.
- Андрюковская станица**, Майкопскаго отдѣла, Кубанской области; изъ кургановъ: въ 1891 г.—226, въ 1896—256.
- Анзасъ** (Большой), притокъ р. Ана, притока р. Абакана; Минусинскаго уѣзда, Енисейской губерніи; находка 1844 г.—319.
- Арменія турецкая**; отсюда, якобы, происходитъ купленная въ 1901 г. въ Константинополь, фигурка—рис. 19, 20, 21.
- Аугстъ**, селеніе близъ Цюриха; изъ находки, сдѣланной въ 1875 году,—97.
- Афросіабъ**, городище близъ г. Самарканда; покупка или находка 1885 года—рис. 5.
- Бадахшанъ**, область на верхнемъ теченіи р. Аму-Дарьи; до 1829 г. въ сокровищницѣ эмировъ находились —35, 62 и, вѣроятно, 59 (см. ниже: Семипалатинскъ).
- Бердянскъ**, городъ Таврической губерніи; изъ клада, найденнаго близъ него въ 1894 г.—139, 140, 246, 247.
- „Березовые острова“**: на низовьяхъ р. Оби, близъ города Березова, Тобольской губерніи (?), или же какое-либо селеніе Пермской губерніи (?); находка ранѣе 1867 г.—37.
- Березовскій уѣздъ**, Тобольской губерніи; отсюда безъ болѣе точныхъ данныхъ о мѣстѣ находки, сдѣланной ранѣе 1889 г., происходитъ—147 (см. еще 37).
- Берлинъ**; Прусскіе Королевскіе Музеи, Антикваріумъ—283.
- Бижы**, деревня Минусинскаго у., Енисейской губ.; изъ клада, найденнаго въ 1846 г.—184, 185, 186, 187, 188, 189, 190, 191, 192, 193.
- Бори**, селеніе Шаропанскаго у., Кутаисской губ.; изъ находки 1902 г.—305.
- Борки**, урочище близъ Большаго озера, Минусинскаго у., Енисейской губ.; кладъ, найденный въ 1898 г.—182, 183.
- Буддигара**, въ 4 миляхъ отъ г. Танка въ западномъ Пенджабѣ; находка 1892 г.—41.
- Буконь**, селеніе и рѣка, Зайсанскаго у., Семипалатинской обл.; изъ кургана, разрытаго въ 1892 году—Рис. 13.
- Бухара**; въ ней пріобрѣтена въ 1904 г.—283.
- Бухтарма**, рѣка близъ гор. Усть-Каменогорска, Семипалатинской обл.; изъ кургана, разрытаго ранѣе 1734 г.—18.
- Бѣлорѣченская станица**, Майкопскаго отдѣла, Кубанской обл.; изъ кургановъ, разрытыхъ около нея: а) въ 1896 г.—257, 258, 259, 260, 261, 262, 263, 264, 266, 267, 268, 273; б) въ 1897 г.—255, 265, 272, 301, 302; с) въ 1906 г.—325.
- Вакина**, деревня на р. Исынѣ, Верхне-Инвенской вол., Соликамскаго у., Пермской губ.; рис. 7—8.
- Варениковская станица**, Темрюкскаго отдѣла, Кубанской обл.; изъ четвертаго Семибратняго кургана, раскопаннаго въ 1876 г.—15.
- Верейно**, село на р. Чусовой, Чусовской вол., Пермскаго у. и губ.; изъ клада, найденнаго въ 1872 г.—57, 68, 95.
- Верхне-Березовскій починокъ**, на ручьѣ Средней Каменкѣ, притокѣ р. Полуденной, Усть-Гаревской вол., Пермскаго у. и губ.; находка 1875 г.—45, 47.
- Верхне-Днѣпровскій уѣздъ**, Екатеринославской губ.; изъ находки, точнѣе неопредѣленной,—277.
- Вихарева**, деревня Большекильмезской вол., Малмыжскаго у., Вятской губ.; изъ находки 1890 г.—117.
- Волгина**, деревня Рождественской вол., Соликамскаго у., Пермской губ.; изъ клада, найденнаго въ 1851 г.—136.
- Вятская губернія**; изъ находки, болѣе точно неопредѣленной,—291.
- Вѣрненскій уѣздъ**, Семирѣченской обл.; изъ кургановъ, разрытыхъ въ 1892 г.—233, 234, 235.
- Гашунъ-Уста**, урочище въ Трухменскомъ приставствѣ, Ставропольской губ.; изъ кургана, раскопаннаго въ 1890—232.
- Готландъ**, островъ на Балтійскомъ морѣ; изъ клада, найденнаго въ 1881 г. близъ сел. Dune, прихода Dalhem—295.
- Градизскъ**, городъ Кременчугскаго у., Полтавской губ.; изъ находки 1891 г.—197, 228 и рис. 35.
- Григоровское**, село на р. Камѣ, Соликамскаго у., Пермской губ.; находка 1897 г.—38.
- Грушевка**, село на р. Днѣпрѣ близъ г. Никополя, Екатеринославскаго у. и губ.; находка 1848 г.—Рис. 33—34.
- Губдоръ**, село Чердынскаго у., Пермской губ.; изъ клада, найденнаго въ 1907 г.—315 и рис. 61, 62, 63, 64, 65, 66, 67, 68, 69.
- Гурьевскій заводъ**, къ сѣверу отъ Салаирскаго хребта, Кузнецкаго у., Томской губ.; изъ кургана, разрытаго въ 1851 (или 1857?) г.—181, 202.
- Гутова**, деревня на р. Обвѣ, Кизвинской вол., Оханскаго у., Пермской губ.; находка 1891 г.—109, 120.
- Дагестанская область**; неопредѣленная точнѣе находка 1902 г. или ранѣе—285, 288.
- Женева**, Швейцарія; Археологическій музей въ зданіи университета—97.
- Змѣиногорскъ**, городъ Томской губ.; изъ находокъ начала XIX столѣтія (изъ бывшаго собранія Фролова)—Рис. 4.
- Ильинское**, село на р. Инвѣ, Пермскаго у. и губ.; Собраніе Теплоуховыхъ—45, 125, рис. 17, 22, 26, 27.
- Индія сѣверная**; изъ неопредѣленной точнѣе находки—310 (см. также 39, 41, 54, 55).
- Ирбитъ**, городъ Пермской губ.; изъ какой-то находки, сдѣланной около него ранѣе 1880 г.—93.

- Иртышъ**, рѣка; изъ находки, сдѣланной на берегу его въ Тобольскомъ уѣздѣ ранѣе 1876 г.—198, 229, рис. 36, 37, 38.
- Истятскія юрты**, деревня на р. Вагаѣ, Тобольскаго у. и губ.; изъ находки 1886 г.—Рис. 2.
- Ишимъ**, городъ Тобольской губ.; „между Ишимомъ и Шадринскомъ“ (Пермской губ.) найденъ ранѣе 1870-хъ г.г.—149.
- Кавказъ сѣверный**; находки изъ неизвѣстныхъ точнѣе мѣстъ, сдѣланныя: ранѣе 1889 г.—220, 221, 222, 250, 251, 254; ранѣе 1891 г.—224, 248, 249, 252, 253; ранѣе 1895 г.—70 (?).
- Казань**: а) Музей Древностей Императорскаго Казанскаго университета—135, 137, 138.  
б) Казанскій Городской Музей—56.
- Казбекъ**, станція на Военно-Грузинской дорогѣ, Душетскаго у., Тифлисскаго губ.; изъ раскопокъ 1877 г. въ оградѣ церкви св. Стефана (Степанъ-Цминде)—13, 14.
- Кайгородское**, село на рѣкѣ Камѣ, Слободскаго у., Вятской губ.; изъ церковной ризницы—100.
- Камунта**, аулъ въ Дигоріи, Владикавказскаго отдѣла, Терской обл.; изъ гробницъ добыты ранѣе 1885 г.—292, 293.
- Каневскій уѣздъ**, Кіевской губ.; изъ неопредѣленной находки—300.
- Карасево**, село на р. Жабѣ, притокѣ р. Чепцы, Нижне-Уканской вол., Глазовскаго у., Вятской губ.; изъ клада, найденнаго въ 1890 г.—104, 118, 122, 131.
- Караульный Острогъ**, на р. Енисей, выше г. Красноярска; въ 1722 году въ церковной ризницѣ временно находился—115.
- Карга**, село Днѣпровскаго у., Таврической губ.; изъ находки 1901 года—299; изъ находки 1907 г.—рис. 59.
- Карымская**, деревня Красноярскаго у., Енисейской губ.; кладъ, найденный въ 1894 г.—207, 208, 209, 210.
- Катанда**, деревня и рѣка, въ Уймонской степи, на верховьяхъ р. Катуні, Барнаульскаго у., Томской губ.; изъ кургана, раскопаннаго въ 1865 г.—169.
- Кача**, рѣка впадающая въ Енисей близъ города Красноярска, Енисейской губ.; изъ находки на берегу ея въ 1890-хъ годахъ—318.
- Квацпилеева**, деревня на р. Котышѣ, притокѣ р. Инвы, Верхне-Инвенской вол., Соликамскаго у., Пермской губ.; кладъ, найденный въ 1896 г.—69, 81.
- Келермесская станица**, Майкопскаго отдѣла, Кубанской обл.; изъ кургана, разрытаго въ 1903 г.—278.
- Керчева**, деревня на р. Камѣ, Шакшерской вол., Чердынскаго у., Пермской губ.; находка 1893 года—53.
- Керчь**, (древній Пантикапей); изъ кургана, раскопаннаго въ 1837 г.—32.
- Кіевскій уѣздъ**; находка точно неопредѣленная—297; изъ самага города Кіева—296.
- Кіевъ**; Городской Музей Древностей и Искусствъ. Собрание Б. И. Ханенка—76, 277, 296, 297, 300.
- Клепкина**, деревня Мошевской вол., Чердынскаго у., Пермской губ.; изъ находки 1894 г.—154.
- Климова**, деревня близъ слиянія Кувы съ Инвою, Кудымкорской вол., Соликамскаго у., Пермской губ.; изъ клада, найденнаго въ 1907 г.—306, 308, 311, 312, 314.
- Ковина**, деревня на р. Маломъ Туѣ, Пермскаго у. и губерніи; изъ находокъ на полѣ Зароденки: 1840 г.—44, и 1845 (или 1846?)—42.
- Колобовка**, село Царевскаго у., Астраханской губ., близъ древняго Сарая; находка 1857 г.—241.
- Комарово**, село на р. Шаквѣ, Кунгурскаго у., Пермской губ.; находка 1903 г.—289.
- Котова**, слобода на р. Малой Казанкѣ, притокѣ Иловли, Камышинскаго у., Саратовской губ.; изъ кургана, разрытаго въ 1898 г. на горѣ Можары,—34.
- „Коцкій городокъ“**, одинъ изъ остяцкихъ городковъ Кодскаго края, около с. Кондинскаго, на р. Оби, Березовскаго у., Тобольской губ.; находка 1866 г.—92.
- Кочкарская долина**, по рѣкѣ Кочкару, лѣвому притоку верховьевъ рѣки Чу, Токмакскаго у., Семирѣченской обл.; изъ кургановъ, разрытыхъ въ 1891 г.—236, и въ 1892 г.—172.
- Краковъ**, Галиція; Музей князей Чарторыйскихъ—77.
- Криворожская слобода** на р. Калитвѣ, Донецкаго округа, Донской обл.; изъ кургана, разрытаго въ 1869 г.—16 и рис. 1.
- Кубанская область**; изъ неопредѣленной находки ранѣе 1905 года—322.
- Кудесеево**, село на р. Камѣ, Чердынскаго уѣзда, Пермской губ.; находка 1901 г.—290, 294.
- Кудымкорь**, село на р. Кувѣ, Соликамскаго у., Пермской губ.; изъ находки неопредѣленнаго года—Рис. 26.
- Кулагышъ**, деревня Асовской волости, Кунгурскаго у., Пермской губ.; кладъ, найденный въ 1893 г.—50, 75.
- Курилова**, деревня на р. Ордѣ, притокѣ Ирени, Осинскаго у., Пермской губ.; находка 1873 г.—88.
- Кустанайскій уѣздъ**, Тургайской обл.; находка, сдѣланная „въ 25 верстахъ отъ гор. Кустаная“ въ 1903 г.—284.
- Кутаисская губернія**; изъ находки „близъ Кутаиса“ въ 1903 г. или ранѣе—287.
- Кытманова**, деревня на р. Камѣ, Харинской вол., Глазовскаго у., Вятской губ.; находка 1873 г.—49.
- Лепсіа**, притокъ р. Сѣверной Сосьвы, въ Березовскомъ у., Тобольской губ.; въ святилищѣ сосвинскихъ остяковъ около 1890 года находился—Рис. 16.
- Лимаровка**, слобода Старобѣльскаго у., Харьковской губерніи; изъ находки 1872 года—80.
- Лионъ**, Франція; Археологическій Музей—65.
- Лондонъ**. а) Британскій Музей—39, 41, 43, 54, 66, 86, 102, 310.  
б) Музей Альберта и Викторіи (South-Kensington)—35.
- Лысьевка**, деревня, на Камѣ, Пыскорской вол., Соликамскаго у., Пермской губ.; находка 1880 г.г.; до 1895 г.—въ ризницѣ церкви села Пыскарскаго—128.
- Мазандеранъ**, область на южномъ берегу Каспійскаго моря, находка 1893 г.—66, 86.
- Майкопъ**, на р. Бѣлой, городъ Кубанской обл.; изъ кургана, раскопаннаго въ 1897 г.—1, 2, 3, 4, 5, 6, 7, 8, 9, 10, 11; 326, 327, 328, 329, 330, 331.
- Майкопскій отдѣлъ**, Кубанской обл.; купленная тамъ въ 1905 г. чашка — 321; изъ неопредѣленной находки 1907 г.—303, рис. 41, 42, 43, 44, 45, 46.
- Майкорь**, село на р. Инвѣ, Соликамскаго у., Пермской губ.; изъ находки ранѣе 1894 г. на кладбищѣ Никитинскаго завода—153.
- Мальцева**, деревня Кувинской вол. Соликамскаго у., Пермской губ.; изъ клада, найденнаго въ 1878 г.—60, 84, 162.
- Мастюгина**, деревня Коротоякскаго у., Воронежской губ.; изъ кургана разрытаго въ 1905 г.—304.
- Махческъ**, аулъ въ Дигоріи, Владикавказскаго отдѣла, Терской обл., изъ могилы, разрытой въ 1890-хъ г.г.—270.
- Мелькень**, деревня на р. Икѣ, притокѣ Камы, Мензелинскаго у., Уфимской губ.; изъ клада, найденнаго въ 1858 или 1859 г.—141.
- Мигулинская станица**, на р. Донѣ, Усть Медвѣдицкаго округа, Донской обл.; изъ находки 1864 г.—27.
- Минусинскій уѣздъ**, Енисейской губ.; изъ могилъ его добыты ранѣе 1726 г.—170, 771.

**Москва**, а) Императорскій Россійскій Историческій Музей—13, 28, 100, 167, 207, 208, 209, 228, 238, 240, 255, 256, 259, 261, 262, 301.

б) Собрание П. И. Щукина.—164, 317, 323; рис. 70.

с) Московскій Публичный и Румянцевскій Музеи—169, 184, 185, 186, 187, 188, 189, 190, 191, 192, 193, 203, 204, 205, 206; рис. 25.

**Мужи**, село на низовьяхъ р. Оби, въ Березовскомъ у., Тобольской губ.; мѣсто покупки у остяковъ ранѣе 1894 г.—155, въ 1896 г.—150, въ 1897 г.—156.

**Неизвѣстнаго происхожденія**:—17 (отъ Мессершмидта), 22, 23, 40, 43, 52, 54, 59, 61, 63, 64, 67, 70, 73, 77, 82, 85, 89, 91, 94, 96, 98, 99, 101, 102, 126, 127, 146, 152, 160, 161, 164, 165 (ранѣе 1720 г.—Вятская или Пермская губерніи), 195, 196, 201, 227, 231, 243, 274, 275, 276, 281, 317, 320, 323; рис. 3, 9, 10, 18, 47, 70.

**Неизвѣстно**, гдѣ хранятся или кому нынѣ принадлежать, а равно и существуютъ-ли:—62, 74, 79, 115, 136, 318, 321, рис. 11—12, 14, 15, 16, 23, 48, 49, 50, 51, 52, 53, 54, 55.

**Нижне-Шахаровка**, деревня на р. Иргинѣ, Златоустовской вол. Красноуфимскаго у., Пермской губ.; кладъ найденный въ 1886 г.—36, 46, 58, 71, 72.

**Ново-Баязетъ**, городъ Эриванской губ.; находка 1906 или 1907 г.—307, 309 и рис. 48, 49, 50, 51, 52, 53, 54, 55.

**Ново-Петровка**, Антоновской вол., Херсонскаго у. и губ.; изъ находки 1896 г.—279.

**Новоузенскъ**, на р. Бол. Узени, городъ Самарской губ.; изъ находки 1884 г.—Рис. 56, 57, 58.

**Новочеркасскъ**, на р. Донѣ, городъ Донской области; изъ находки 1864 г. въ курганѣ Хохлачь—25, 26, 29, 30.

**Нюкское**, селеніе Ильинской вол., Верхнеудинскаго округа, Забайкальской обл.; кладъ, найденный въ 1853 г.—173, 174, 175, 176, 177, 178, 179, 180, рис. 29, 30.

**Одесса**; Музей Императорскаго Одесскаго Общества Исторіи и Древностей.—271.

**Означенная**, деревня на рѣкѣ Енисеѣ, Минусинскаго у., Енисейской губ.; изъ клада, найденнаго въ 1846 году—рис. 31—32, 244 (?); изъ находки, сдѣланной въ 6 верстахъ отъ нея ранѣе 1882 г.—211.

**Ольвія** (нынѣ с. Парутино); изъ находки, сдѣланной ранѣе 1867 г.—31.

**Оношаты**, деревня Сепычевской вол., Оханскаго у., Пермской губ.; находка 1892 г.—105.

**Оренбургъ**; Музей Оренбургской Ученой Архивной Комисіи—286.

**Оренбургская губернія**; изъ находки, сдѣланной ранѣе 1882 г.—56.

**Оренбургскій край** (?); изъ неопредѣленной находки ранѣе 1890-ыхъ гг.—286.

**Очаковъ**, городъ на устьи Буга, Херсонской губ.; находка 1900 г.—245.

**Павловка**, слобода, Старобѣльскаго у., Харьковской губ.; изъ находки 1823 г.—83.

**Пантикапей**, нынѣ Керчь; изъ кургана, раскопаннаго въ 1837 г.—32.

**Парижъ**; съ IX вѣка въ бывшей ризницѣ аббатства св. Діонисія до 1792 г. хранилось—51.

**Парижъ**. Національная Библіотека, Кабинетъ монетъ и древностей—40, 51, 59, 85, 91.

**Парутино** (древняя Ольвія), село Одесскаго у., Херсонской губ.; изъ находки, сдѣланной ранѣе 1867 г.—31.

**Пашкины Юрты**, Тобольскаго уѣзда и губерніи, на р. Оби у впаденія р. Назыма; изъ самоѣдскаго кладбища взято ранѣе 1888 г.—167.

**Пенджабъ**, область Сѣверозападной Индіи; тамъ сдѣлано въ новое время 55: подражаніе, т. е. фальсификація, по древнему оригиналу (54); тамъ же въ Раваль-Пинди приобрѣтено блюдо—39; оттуда же 41 и 54.

**Пермская губернія**; находки неизвѣстнаго точно времени и мѣста—65, 223; рис. 23, 25, 28.

**Пермь**; Музей Пермской Ученой Архивной Комисіи—153.

**Пешнигорть**, деревня на р. Инвѣ, Соликамскаго у., Пермской губ.; изъ клада, найденнаго въ 1853 г.—125.

**Половодово**, село на р. Козловкѣ, Соликамскаго у., Пермской губ.; находка неизвѣстнаго точно времени (1870—80 гг.)—106.

**Порѣчье**, помѣстье Можайскаго у., Московской губ.; Собраніе графини П. С. Уваровой—27, 270.

**Псково-Печерскій монастырь**, къ западу отъ Чудскаго озера, въ Псковскомъ у., Псковской губ.; въ ризницѣ его—324.

**Раваль-Пинди**, городъ въ Пенджабѣ; мѣсто приобрѣтенія—39 и 54 (и мѣсто поддѣлки—55).

**Редикоръ**, село на р. Колвѣ, Пянтежской вол., Чердынскаго у., Пермской губ.; изъ клада, найденнаго въ 1883 г.—123.

**Римъ**, Италія; Собраніе графа Г. С. Строганова—37, 52, 64, 80, 99, 127, 152, 160.

**Рогули**, село Новоигорьевскаго у., Ставропольской губ.; изъ кургана, разрытаго въ 1886 г.—194.

**Рѣпьевка**, село на р. Батъмѣ (оно же Архангельское и Батма) Бугульминскаго у., Самарской губ.; изъ клада, найденнаго въ 1900 г.—135, 137, 138.

**Рябиновская**, деревня Порѣзской вол., Глазовскаго у., Вятской губ.; изъ находки 1883 г.—Рис. 6.

**Самарово** на р. Иртышѣ, село Тобольскаго у. и губ.; находка 1688 г.—74.

**Сарай**, столица Золотой Орды; развалины близъ гор. Царева, Астраханской губ.; изъ раскопокъ 1847 года—230, 242; см. также 241.

**Седзичовицы**, деревня Пинчовскаго у., Кѣлецкой губ.; принадлежность къ кладу, найденному здѣсь въ 1834—36 г., сосуда 77—весьма сомнительна.

**Седьярскій починокъ**, на рѣкѣ Чепцѣ, Балезинской вол., Глазовскаго у., Вятской губ.; находка 1884 г.—168.

**Селянино Озеро**, деревня близъ города Кунгура, Пермской губ.; изъ находки 1899 г.—142, 144; изъ раскопокъ 1901 г.—143.

**Семипалатинскъ**; здѣсь въ 1830 г. наложено клеймо таможенной пробирной палатки, установленное для серебра, ввозимаго изъ Китая, на блюдо 59.

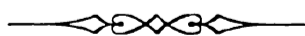
**Сетійская церковь** въ Вольной Сванетіи, Кутаисской губерніи; изъ ризницы ея—129, 130.

**Сибирь**: изъ находокъ ранѣе 1716 г.—Рис. 14, 15.  
изъ числа вещей, посланныхъ сибирскимъ губернаторомъ кн. М. П. Гагаринымъ въ 1716 г.—19, 20, 21, 24.  
изъ числа вещей, присланныхъ ранѣе 1727 года—33, 170, 171, 231;  
изъ числа вещей, бывшихъ въ Кунсткамерѣ ранѣе 1740 г.—Рис. 3, 9, 18.

**Слудка**, село при впаденіи р. Обвы въ Каму, Пермскаго у. и губ.; находка 1750 г.—79; находка 1780—81 гг. тамъ же (?)—78, 107, 151.

**С.-Петербургъ**; а) Императорскій Эрмитажъ—1, 2, 3, 4, 5, 6, 7, 8, 9, 10, 11, 12, 14, 15, 16, 17, 18, 19, 20, 21, 22, 23, 24, 25, 26, 29, 30, 31, 32, 33, 34, 36, 38, 46, 48, 49, 50, 53, [55], 58, 61, 63, 69, 71, 72, 73, 75, 81, 87, 88, 90, 92, 93, 94, 96, 98, 101, 103, 104, 105, 106, 108, 109, 110, 111, 112, 113, 114, 116, 117, 118, 119, 120, 121, 122, 123, 124, 128, 131, 132, 133, 134, 139, 140, 142, 144, 147, 150, 155, 156, 157, 159, 163, 165, 168, 170, 171, 172, 173, 174, 175,

- 176, 177, 178, 179, 180, 182, 183, 194, 195, 196, 197, 198, 210, 213, 214, 215, 216, 217, 218, 219, 220, 221, 222, 224, 225, 226, 229, 230, 231, 232, 233, 234, 235, 236, 237, 239, 241, 242, 243, 245, 246, 247, 248, 249, 250, 251, 252, 253, 254, 257, 258, 260, 263, 264, 265, 266, 267, 268, 269, 272, 273, 276, 278, 279, 282, 284, 285, 287, 288, 289, 290, 291, 292, 293, 294, 298, 302, 305, 306, 308, 311, 312, 314, 326, 327, 328, 329, 330, 331; Рис. 1, 2, 3, 4, 6, 9, 10, 13, 19—20—21, 24, 29—30, 35, 36, 37, 38, 39, 40, 47, 56, 57, 58, 59.
- b) Императорская Археологическая Коммиссія (временно)—143, 280, 303, 304, 315, 322, 325. Рис. 5, 41, 42, 43, 44, 45, 46, 61, 62, 63, 64, 65, 66, 67, 68, 69.
- c) Азіатскій Музей Императорской Академіи Наукъ—244, 316, рис. 31—32, 33—34.
- d) Музей Императорскаго Русскаго Археологическаго Общества—227, 313, 319.
- e) Музей Императорскаго Русскаго Географическаго Общества—181, 202.
- f) Музей Императорскаго Общества Поощренія Художествъ—141.
- g) Музей при Восточномъ факультетѣ Императорскаго С.-Петербургскаго Университета—320.
- h) Собрание, принадлежавшее Е. И. В. Вел. Кн. Алексѣю Александровичу,—83.
- i) Собрание гр. Ал. Ал. Бобринскаго—161.
- k) Собрание М. П. Боткина—89, 126, 281, 307, 309.
- l) Собрание бывшее И. А. Лопатина—199, 200, 211, 212.
- m) Собрание кн. В. Н. Орлова—82.
- n) Собрание майората графовъ Строгановыхъ—42, 44, 47, 57, 60, 67, 68, 78, 84, 95, 107, 151, 162, 201, 275; рис. 28.
- Соликамскъ**, городъ Пермской губ.; собрание М. Н. Зеликмана—154, 223.
- „Сосьвинскій городокъ“**, на рѣкѣ Сѣверной Сосьвѣ, близъ Обдорска, Березовскаго у., Тобольской губ.; изъ находки 1850-хъ годовъ—148, 158, 166.
- Старомышастовская** станица, Кавказскаго отдѣла, Кубанской области; изъ кургана, разрытаго въ 1897 году,—12.
- Старо-Титаровская** станица, Темрюкскаго отдѣла, Кубанской области; изъ кургана, раскопаннаго въ 1881 г.—282.
- Стокгольмъ**, Швеція; а) Національный Историческій Музей—295;
- б) Собрание Фр. Мартина—145, 146, 274.
- Суксунскій заводъ**, близъ впаденія р. Суксуна въ р. Сылву, Красноуфимскаго у., Пермской губ.; кладъ, найденный въ 1899 году,—87, 114.
- Султанское**, село на р. Калаусъ, Александровскаго у., Ставропольской губ.; изъ находки 1896 г.—119.
- Сургутъ**, городъ на р. Оби, Тобольской губ.; „близъ него“ въ 1890-хъ (?) г. найдено—145.
- Сухобузимская волость**, Красноярскаго у., Енисейской губ.; изъ находки второй половины XIX столѣтія (много ранѣ 1896 г.)—199, 200.
- Сынья**, лѣвый притокъ р. Оби, въ Березовскомъ у., Тобольской губ.; до 1896 г. у Сынскихъ остояковъ—150.
- Сыпучинская волость**, Чердынскаго у., Пермской губ.; Рис. 17.
- Сѣчище**, деревня Верхъ-Нердвинской вол., Соликамскаго у., Пермской губ.; рис. 22.
- Терехова**, деревня не указанной волости, Тарскаго у., Тобольской губ.; кладъ, найденный въ 1893 г.—237, 238, 239, 240.
- Терпѣніе**, бывшее молоканское селеніе до выселенія жителей въ Закавказье, въ Мелитопольскомъ у., Таврической губ.; изъ находки 1845 года—298.
- Тифлисская станица**, на р. Кубани, Кавказскаго отдѣла, Кубанской обл.; изъ кургана, раскопаннаго въ 1901 г.—28.
- Тобольскъ**, городъ на р. Иртышѣ; изъ находокъ близъ него: ранѣ 1763 г.—163, ранѣ 1776 г.—316.
- Томская губернія**; изъ какой-то находки ранѣ 1853 г.—159.
- Томызскій починокъ**, на р. Томызъ, Афанасьевской вол., Глазовскаго у., Вятской губ.; кладъ, найденный въ 1893 г.—48, 103, 108, 110, 112, 113, 116, 121, 313.
- Тыльдинскія юрты**, Куноватской вол., Березовскаго у., Тобольской губ.; до 1897 года у тамошнихъ остояковъ—156.
- Тюмень**, Тобольской губерніи; Музей Реальнаго Училища—148, 149, 158, 166 (изъ бывшаго собранія И. Я. Словцова).
- Уканъ** село, Глазовскаго у., Вятской губ.; изъ клада, найденнаго въ 1886 г.—132, 133.
- Улу-Узень**, деревня Ялтинскаго у., Таврической губ.; изъ находки 1897 г.—271.
- Усть-Ербинское**, село Абаканской вол., Минусинскаго у., Енисейской губ.; изъ клада, найденнаго въ 1869 году,—203, 204, 205, 206.
- Усть-Лабинская** станица, на р. Кубани, Кубанской обл.; изъ кургана, разрытаго въ 1902 г.—280.
- Утемильскій починокъ**, Понинской волости, Глазовскаго у., Вятской губ.; находка 1891 г.—157.
- Харина**, деревня на рѣкѣ Камѣ, Чердынскаго у., Пермской губ.;—Рис. 27.
- Харьковъ**; Музей Императорскаго Харьковского Университета—299.
- Хомяково**, село Острожскаго у., Волынской губ.; находка 1815 или 1823 года—76, рис. 11—12.
- Челнокова**, деревня Красноярскаго у., Енисейской губ.; изъ находки, сдѣланной ранѣ 1883 года,—212.
- Чердатское**, село на р. Чулымѣ, Мариинскаго у., Томской губ.; кладъ, найденный въ 1902 г.—213, 214, 215, 216, 217, 218, 219 и рис. 39 и 40.
- Чуринская**, деревня Ключевской вол., Глазовскаго у., Вятской губ.; кладъ, найденный въ 1887 г.—90, 111.
- Шадринскъ**, городъ Пермской губ.; „между Шадринскомъ и Ишимомъ“ (Тобольской губ.) найденъ ранѣ 1870гг.—149.
- Широковское**, село Шадринскаго у., Пермской губ.; находка близъ оврага Марай въ 1886 г.—134.
- Ягошурскій починокъ**, Кестымской вол., Глазовскаго у., Вятской губ.; изъ клада, найденнаго въ 1867 г.—124.
- Ялта**, городъ Таврической губ.; изъ находки въ окрестностяхъ ея въ 1901 г.—269 (см. еще 271).



# ARGENTERIE ORIENTALE.

## Recueil

d'ancienne vaisselle orientale en argent et en or,  
trouvée principalement en Russie.

Edition de la Commission Impériale Archéologique à l'occasion de son jubilé sémi-séculaire.  
1859 — 1909.

1—11, pl. I, II, et 326—331, pl. CXXX.—1897. Maikop, Province du Kouban.	Musée de l'Ermitage Impérial, St. Pétersbourg.
12, planche I. — 1897. Staromyshastowskaia, Province du Kouban.	» » » »
13, pl. III. — 1877. Kazbek, Gouvernement de Tiflis.	Musée Impérial Historique, Moscou.
14, pl. III et CX.— 1877. Kazbek, Gouvernement de Tiflis.	Musée de l'Ermitage Impérial, St. Pétersbourg.
15, pl. V. — 1876. Warénikowskaia, Province du Kouban.	» » » »
16, pl. V, et Fig. 1, pl. VI.—1869. Kriworogeskaia, Province du Don.	» » » »
17, pl. V. — Ante annum 1727. Rapporté par D. G. Messerschmidt (Sibérie?).	» » » »
18, pl. V. — Ante annum 1734. Boukhtarma, Province de Sémipalatinsk.	» » » »
19—21, pl. VI et VII. — 1716. Sibérie Occidentale.	» » » »
22, 23, pl. VIII— Ante a. 1727. Provenance inconnue (Sibérie Occidentale?).	» » » »
24, pl. IX. — 1716. Sibérie Occidentale.	» » » »
25, 26, pl. X. — 1864. Nowotcherkassk, Province du Don.	» » » »
27, pl. X. — 1864. Migoulinskaia, Province du Don.	Collection Ouvaroff. Porétchié, Gouv <sup>t</sup> Moscou.
28, pl. XII. — 1901. Tiflisskaia, Province du Kouban.	Musée Impérial Historique, Moscou.
29, 30, pl. XI. — 1864. Nowotcherkassk, Province du Don.	Musée de l'Ermitage Impérial, St. Pétersbourg.
31, pl. XII. — Ante a. 1867. Paroutino (Olbia), Gouvernement de Kherson.	» » » »
32, pl. XII. — 1837. Kertch (Panticapée), Gouvernement de la Tauride.	» » » »
33, pl. XII et CX.—Ante a. 1721. Rapporté par Messerschmidt de la Sibérie.	» » » »
34, pl. XII. — 1898. Kotowa, Gouvernement de Saratow.	» » » »
Fig. 2, pl. XIII.— 1886. Istiatskiia Yourty, Gouvernement de Tobolsk.	» » » »
35, pl. XIII. — Jusqu'en 1829 au trésor des Emirs de Badakhshan.	Victoria and Albert Museum, London.
36, pl. XIV. — 1886. Nijne-Shakharowka, Gouvernement de Perm.	Musée de l'Ermitage Impérial, St. Pétersbourg.
37, pl. XV. — Ante a. 1867. Bérézowyi Ostrow, Gouv <sup>t</sup> de Perm ou de Tobolsk (?).	Collection Stroganoff, Rome.
38, pl. XV. — 1897. Grigorowskoïe, Gouvernement de Perm.	Musée de l'Ermitage Impérial, St. Pétersbourg.
39, pl. XVI. — Procuré à Rawal Pindi, Punjab, Inde.	British Museum, London.
40, pl. XVII. — Ante a. 1843. Provenance inconnue, Russie.	Cabinet des Antiques de la Bibliothèque Nationale, Paris.
Fig. 3, pl. XVII.— Ante a. 1728. Provenance inconnue.	Musée de l'Ermitage Impérial, St. Pétersbourg.
41, pl. XVII. — 1892. Buddhigarra, Punjab, Inde.	British Museum, London.
42, pl. XVIII et XIX.—1845 ou 1846. Kowina, Gouvernement de Perm.	Collection Stroganoff, St. Pétersbourg.
43, pl. XVIII et XIX.—Ante a. 1875. Provenance indéterminée, Russie.	British Museum, London.
44, pl. XVIII et XIX.—1840. Kowina, Gouvernement de Perm.	Collection Stroganoff, St. Pétersbourg.
45, pl. XVIII et XIX.—1875. Werkhne-Bérézowski, Gouvernement de Perm.	Collection Téplooukhoff, Iliinskoïe, Gouv <sup>t</sup> Perm.
46, pl. XX. — 1886. Nijne-Shakharowka, Gouvernement de Perm.	Musée de l'Ermitage Impérial, St. Pétersbourg.
47, pl. XIX. — 1875. Werkhne-Bérézowski, Gouvernement de Perm.	Collection Stroganoff, St. Pétersbourg.
48, pl. XXI. — 1893. Tomyzski, Gouvernement de Wiatka.	Musée de l'Ermitage Impérial, St. Pétersbourg.

49, pl. XXII. — 1873.	Kytmanowa,	Gouvernement de Wiatka.	Musée de l'Ermitage Impérial, St. Pétersbourg
Fig. 4, pl. XXIII.—	Commencement du XIX siècle.	Zmémogorsk, Gouv <sup>t</sup> de Tomsk.	» » » »
50, pl. XXIII. — 1893.	Koulagysh,	Gouvernement de Perm.	» » » »
51, pl. XXIV. —	Depuis le IX <sup>e</sup> s. au trésor de l'Abbaye St. Denis à Paris.	Cabinet des Antiques de la Bibliothèque Nationale, Paris.	
Fig. 5, pl. XXIV.—	1885.	Afrosiab, Province de Samarcande.	Commission Impériale Archéologique, St. Pétersbourg.
52, pl. XXIV. —	Ante a.1870. Provenance indéterminée.	Russie.	Collection Stroganoff, Rome.
53, pl. XXV. — 1893.	Kertchewa,	Gouvernement de Perm.	Musée de l'Ermitage Impérial, St. Pétersbourg.
54, pl. XXVI. —	Provenance inconnue (Ancienne Collection Sir Alex. Cunningham).	British Museum, London.	
[55, pl. XXVII. —	Imitation moderne du 54, faite à Rawal Pindi.		Musée de l'Ermitage Impérial, St. Pétersbourg.]
Fig. 6, pl. XXVII.—	1883.	Riabinowskoïe, Gouvernement de Wiatka.	» » » »
Fig. 7—8, pl. XXVII.—	Wakina,	Gouvernement de Perm.	Collection Téploukhoff, Iliinskoïe, Gouv <sup>t</sup> Perm.
Fig. 9, 10, pl. XXVII.—	Ante a.1728. Provenance inconnue.		Musée de l'Ermitage Impérial, St. Pétersbourg.
56, pl. XXVIII.—	Ante a.1882.	Gouvernement d'Orenbourg.	Musée de la Ville, Kazan.
57, pl. XXIX. — 1872.	Wereïno,	Gouvernement de Perm.	Collection Stroganoff, St. Pétersbourg.
58, pl. XXX. — 1886.	Nijne-Shakharowka,	Gouvernement de Perm.	Musée de l'Ermitage Impérial, St. Pétersbourg.
59, pl. XXXI. —	Ante a.1830. Du trésor des Emirs de Badakhshan?	Cabinet des Antiques de la Bibliothèque Nationale, Paris.	
60, pl. XXXII. — 1878.	Maltzewa,	Gouvernement de Perm.	Collection Stroganoff, St. Pétersbourg.
61, pl. XXXIII.—	Ante a.1835. Provenance inconnue.		Musée de l'Ermitage Impérial, St. Pétersbourg.
62, pl. XXXIV.—	Jusqu'en 1829 au trésor des Emirs de Badakhshan.		Ancienne collection Sir Alex. Burnes († 1841).
63, pl. XXXIV.—	Ante a.1860. Provenance inconnue.		Musée de l'Ermitage Impérial, St. Pétersbourg.
64, pl. XXXV. —	Ante a.1860. Provenance inconnue, Russie.		Collection Stroganoff, Rome.
65, pl. XXXVI.—	Ante a.1873.	Gouvernement de Perm.	Musée du Moyen âge et de la Renaissance, Lyon.
66, pl. XXXVII. — 1893.		Mazandéran, Perse.	British Museum, London.
67, pl. XXXVIII.—	Ante a.1840. Provenance inconnue.		Collection Stroganoff, St. Pétersbourg.
68, pl. XXXIX.—	1872.	Wereïno, Gouvernement de Perm.	» » »
69, pl. XL. — 1896.	Kwatzpiléwa,	Gouvernement de Perm.	Musée de l'Ermitage Impérial, St. Pétersbourg.
70, pl. XLII, XLIII et CXXV.—	Ante a.1895. Provenance indéterminée, Russie.		Commission Impér. Archéol., St. Pétersbourg.
71, 72, pl. XLI.—	1886. Nijne-Shakharowka,	Gouvernement de Perm.	Musée de l'Ermitage Impérial, St. Pétersbourg.
73, pl. XLI. —	Ante a.1860.	Provenance inconnue.	» » » »
74, pl. XLI. — 1688.	Samarowo,	Gouvernement de Tobolsk.	Ancienne collection Nicolaus Witsen († 1717).
75, pl. XLI. — 1893.	Koulagysh,	Gouvernement de Perm.	Musée de l'Ermitage Impérial, St. Pétersbourg.
76, pl. XLII. —	1815 ou 1823. Khomiakowo,	Gouvernement de la Volhynie.	Collection Khanenko, Kiew.
Fig. 11-12, pl. XLIII.—	1815 ou 1823. Khomiakowo,	Gouvernement de la Volhynie.	Collection privé en Lithuanie.
Fig. 13, pl. XLIII. —	1892.	Boukon, Province de Sémipalatinsk.	Musée de l'Ermitage Impérial, St. Pétersbourg.
77, pl. XLIV. —	1834 — 1836. Sędziczowice(?),	Gouvernement de Kielce.	Muzeum X. X. Czartoryjskich, Kraków.
78, pl. XLV. —	1780 — 1781. Sloudka (?),	Gouvernement de Perm.	Collection Stroganoff, St. Pétersbourg.
79, pl. XLI. — 1750.	Sloudka,	Gouvernement de Perm.	En 1775 chez le Baron A. S. Stroganoff, Paris.
80, pl. XLVI. — 1872.	Limarewka,	Gouvernement de Kharkow.	Collection Stroganoff, Rome.
81, pl. XLVII. — 1896.	Kwatzpiléwa,	Gouvernement de Perm.	Musée de l'Ermitage Impérial, St. Pétersbourg.
82, pl. XLVIII.—		Provenance inconnue, Russie.	Collection Orloff, St. Pétersbourg.
83, pl. XLIX. — 1823.	Pawlowka, Gouvernement de Kharkow.		Collection de feu S. A. I. le Grand Duc Alexis, St. Pétersbourg
84, pl. L. — 1878.	Maltzewa,	Gouvernement de Perm.	Collection Stroganoff, St. Pétersbourg.
85, pl. LI. —	Ante a.1846. Provenance inconnue, Russie.	Cabinet des Antiques de la Bibliothèque Nationale, Paris.	
86, pl. LII. — 1893.		Mazandéran, Perse.	British Museum, London.
87, pl. LIII. — 1899.	Souksounski,	Gouvernement de Perm.	Musée de l'Ermitage Impérial, St. Pétersbourg.
88, pl. LIV. — 1878.	Kurilowa,	Gouvernement de Perm.	» » » »
89, pl. LV. —	Ante a.1868. Provenance inconnue, Russie.		Collection Botkine, St. Pétersbourg.
90, pl. LVI. — 1887.	Tchourinskaïa,	Gouvernement de Wiatka.	Musée de l'Ermitage Impérial, St. Pétersbourg.
91, pl. LVII. —	Ante a.1843. Provenance inconnue, Russie.	Cabinet des Antiques de la Bibliothèque Nationale, Paris.	
92, pl. LVIII. — 1866.	Kodski Gorodok,	Gouvernement de Tobolsk.	Musée de l'Ermitage Impérial, St. Pétersbourg.
93, pl. LIX. —	Ante a.1880. District d'Irbit,	Gouvernement de Perm.	» » » »
94, pl. LX. —		Provenance inconnue, Russie.	» » » »
95, pl. LX. — 1872.	Wereïno,	Gouvernement de Perm.	Collection Stroganoff, St. Pétersbourg.
Fig. 14, 15, pl. LX. —	Ante a.1716.	Sibérie Occidentale.	(D'après les dessins, publiés par Nic. Witsen).
96, pl. LXI. —		Provenance inconnue, Russie.	Musée de l'Ermitage Impérial, St. Pétersbourg.
97, pl. LXI. — 1875.	Augst,	près de Bâle, Suisse.	Musée Archéologique de l'Université, Genève.

- 98, pl. LXI et LXII. — Provenance inconnue, Russie. Musée de l'Ermitage Impérial, St. Pétersbourg.
- 99, pl. LXI. — Ante a.1867. Provenance inconnue, Russie. Collection Stroganoff, Rome.
- 100, pl. LXII. — Ante a.1890. Kaigorodskoïe, Gouvernement de Wiatka. Musée Impérial Historique, Moscou.
- 101, pl. LXII. — Ante a.1867. Provenance inconnue, Russie. Musée de l'Ermitage Impérial, St. Pétersbourg.
- 102, pl. LXII. — Ante a.1870. Provenance inconnue, Russie. British Museum, London.
- 103, pl. LXI et LXII. — 1893. Tomyzski, Gouvernement de Wiatka. Musée de l'Ermitage Impérial, St. Pétersbourg.
- 104, pl. LXII. — 1890. Karaséwo, Gouvernement de Wiatka. » » » »
- 105, pl. LXIII et XCII. — 1892. Onoshat, Gouvernement de Perm. » » » »
- 106, pl. LXII et LXIII. — Polowodowo, Gouvernement de Perm. » » » »
- 107, pl. LXII et LXIII. — 1780-1781. Sloudka[?], Gouvernement de Perm. Collection Stroganoff, St. Pétersbourg.
- 108, pl. LXII et LXIII. — 1893. Tomyzski, Gouvernement de Wiatka. Musée de l'Ermitage Impérial, St. Pétersbourg.
- 109, pl. LXIV. — 1891. Goutowa, Gouvernement de Perm. » » » »
- 110, pl. LXV. — 1893. Tomyzski, Gouvernement de Wiatka. » » » »
- 111, pl. LXVI. — 1887. Tchourinskaïa, Gouvernement de Wiatka. » » » »
- 112, 113, pl. LXV. — 1893. Tomyzski, Gouvernement de Wiatka. » » » »
- 114, pl. LXVII. — 1899. Souksounski, Gouvernement de Perm. » » » »
- 115, pl. LXVII. — Ante a.1722. Karaoulnyï Ostrog, Gouvernement de l'Énisséï. (Dessin commandé par Messerschmidt).
- 116, pl. LXVII. — 1893. Tomyzski, Gouvernement de Wiatka. Musée de l'Ermitage Impérial, St. Pétersbourg.
- 117, pl. LXVII. — 1890. Wikharewa, Gouvernement de Wiatka. » » » »
- 118, pl. LXVIII. — 1890. Karaséwo, Gouvernement de Wiatka. » » » »
- 119, pl. LXIX. — 1896. Soultanskoïe, Gouvernement de Stawropol. » » » »
- 120, pl. LXIX. — 1891. Goutowa, Gouvernement de Perm. » » » »
- 121, pl. LXIX. — 1893. Tomyzski, Gouvernement de Wiatka. » » » »
- 122, pl. LXVIII. — 1890. Karaséwo, Gouvernement de Wiatka. » » » »
- 123, pl. LXVIII. — 1883. Redikor, Gouvernement de Perm. » » » »
- 124, pl. LXVIII. — 1867. Yagoshurski, Gouvernement de Wiatka. » » » »
- 125, pl. LXVIII. — 1853. Peshnigort, Gouvernement de Perm. Collection Téplooukhoff, Iliinskoïe, Gouv<sup>t</sup> Perm.
- Fig. 16, pl. LXVIII. — Photographié vers 1890 dans un sanctuaire ostiak sur le fleuve Lepsia, affluent de la Soswa du Nord.
- 126, pl. LXIX et LXX. — Ante a.1890. Provenance inconnue, Russie. Collection Botkine, St. Pétersbourg.
- 127, pl. LXXI et LXXVIII. — Ante a.1870. Provenance inconnue, Russie. Collection Stroganoff, Rome.
- 128, pl. LXXII et LXXVIII. — Ante a.1890. Lysiewa, Gouvernement de Perm. Musée de l'Ermitage Impérial, St. Pétersbourg.
- 129, 130, pl. LXXIII. — Au trésor de l'ancienne église de Sėti, Souanéthie Libre, Gouvernement de Koutaïs.
- 131, pl. LXXIX et LXXX. — 1890. Karaséwo, Gouvernement de Wiatka. Musée de l'Ermitage Impérial, St. Pétersbourg.
- 132, 133, pl. LXXIV. — 1886. Oukanskoïe, Gouvernement de Wiatka. » » » »
- 134, pl. LXXV, LXXVI et LXXX. — 1886. Shirokowskoïe, Gouvernement de Perm. » » » »
- 135, pl. LXXVII et LXXX. — 1900. Répiewka, Gouvernement de Samara. Musée de l'Université Impériale, Kazan.
- 136, planche LXXVIII. — 1851. Wolgina, Gouvernement de Perm. Dérobé en 1868 de l'Institut Lazareff, Moscou.
- 137, 138, pl. LXXVIII. — 1900. Répiewka, Gouvernement de Samara. Musée de l'Université Impériale, Kazan.
- 139, 140, pl. LXXVII et LXXXI. — 1894. Berdiansk, Gouvernement de la Tauride. Musée de l'Ermitage Impérial, St. Pétersbourg.
- 141, pl. LXXIX et LXXX. — 1858. Melkén, Gouvernement d'Oufa. Musée de la Société pour l'encouragement des Beaux-Arts, St. Pétersbourg.
- 142, pl. LXXIX et LXXX. — 1899. Selianino Ozéro, Gouvernement de Perm. Musée de l'Ermitage Impérial, St. Pétersbourg.
- 143, pl. LXXX. — 1901. Sélianino Ozéro. Gouvernement de Perm. Commission Impériale Archéologique, St. Pétersbourg.
- 144, pl. LXXX. — 1899. Sélianino Ozéro. Gouvernement de Perm. Musée de l'Ermitage Impérial, St. Pétersbourg.
- 145, pl. LXXX. — Ante a.1902. Trouvé près de Sourgout, Gouvernement de Tobolsk. Collection F. R. Martin, Stockholm.
- 146, pl. LXXXI. — Ante a.1902. Provenance inconnue, Russie. » » »
- Fig. 17, pl. LXXX. — Arrondissement de Sypoutch, Gouvernement de Perm. Collection Téplooukhoff, Iliinskoïe, Gouv<sup>t</sup> Perm.
- Fig. 18, pl. LXXX. — Ante a.1728. Provenance inconnue. Musée de l'Ermitage Impérial, St. Pétersbourg.
- Fig. 19—21, pl. LXXXIV. — 1901. Acheté à Constantinople, comme provenant de l'Arménie. Musée de l'Ermitage Impérial, St. Pétersbourg.
- 147, pl. LXXXII et LXXXI. — Ante a.1889. District de Bérézow, Gouvernement de Tobolsk. Musée de l'Ermitage Impérial, St. Pétersbourg.
- 148, pl. LXXXIII et LXXXI. — 1850-1860. Camp fortifié («gorodok») sur le fleuve Soswa, Gouvernement de Tobolsk. Musée de l'École Réale, Tioumen, Gouv<sup>t</sup> Tobolsk.
- 149, pl. LXXXIII et LXXXI. — Entre Shadrinsk, Gouvernement de Perm, et Ishim, Gouvernement de Tobolsk. Musée de l'École Réale, Tioumen, Gouv<sup>t</sup> Tobolsk.
- 150, pl. LXXXII. — Possédé jusqu'en 1896 par les Ostiaks du fleuve Syniia, Gouvernement de Tobolsk. Musée de l'Ermitage Impérial, St. Pétersbourg.

- 151, pl. LXXXIV. — 1780-1781. Sloudka (?), Gouvernement de Perm. Collection Stroganoff, St. Pétersbourg.
- 152, pl. LXXXV. — Ante a. 1870. Provenance inconnue, Russie. Collection Stroganoff, Rome.
- 153, pl. LXXXVI. — Maikor, Gouvernement de Perm. Musée de la Commission des Archives, Perm.
- 154, pl. LXXXVI. — 1894. Klepikina, Gouvernement de Perm. Collection Zelikman, Solikamsk, Gouv<sup>t</sup> Perm.
- 155, pl. LXXXV. — Ante a. 1894 acheté au district de Bérézow, Gouv<sup>t</sup> Tobolsk. Musée de l'Ermitage Impérial, St. Pétersbourg.
- 156, pl. LXXXVII. — Jusqu'en 1897 en possession des Ostiaks du fleuve Kounowat, Gouvernement de Tobolsk. Musée de l'Ermitage Impérial, St. Pétersbourg.
- 157, pl. LXXXVII. — 1891. Outemilski, Gouvernement de Wiatka. Musée de l'Ermitage Impérial, St. Pétersbourg.
- 158, pl. LXXXVIII. — 1850-1860. Camp fortifié sur le fleuve Soswa, Gouvernement de Tobolsk. Musée de l'Ecole Réale, Tioumen, Gouvernement de Tobolsk.
- 159, pl. LXXXVIII. — Ante a. 1853. Gouvernement de Tomsk. Musée de l'Ermitage Impérial, St. Pétersbourg.
- 160, pl. LXXXIX. — Ante a. 1873. Provenance inconnue, Russie. Collection Stroganoff, Rome.
- 161, pl. XC. — Ante a. 1896. Provenance inconnue, Russie. Collection Bobrinsky, St. Pétersbourg.
- Fig. 22, pl. XC. — Sétchistche, Gouvernement de Perm. Collection Téplooukhoff, Iliinskoïe, Gouv<sup>t</sup> Perm.
- Fig. 23, pl. XC. — Ante a. 1859. Gouvernement de Perm. Possesseur actuel inconnue.
- Fig. 24, pl. XCI. — 1888. Acheté chez les Ostiaks, Gouvernement de Tobolsk. Musée de l'Ermitage Impérial, St. Pétersbourg.
- Fig. 25, pl. XCI. — Provenance inconnue, Russie. Musée Roumiantzoff, Moscou.
- Fig. 26, pl. XCI. — Koudymkor, Gouvernement de Perm. Collection Téplooukhoff, Iliinskoïe, Gouv<sup>t</sup> Perm.
- Fig. 27, pl. XCI. — Kharina, Gouvernement de Perm. » » » » »
- Fig. 28, pl. XCI. — Gouvernement de Perm. Collection Stroganoff, St. Pétersbourg.
- 162, pl. XC. — 1878. Maltzewa, Gouvernement de Perm. » » »
- 163, pl. LXXXV. — Ante a. 1763. Environs de Tobolsk, Gouv<sup>t</sup> de Tobolsk. Musée de l'Ermitage Impérial, St. Pétersbourg.
- 164, pl. XCI. — Provenance inconnue, Russie. Collection Stchoukine, Moscou.
- 165, pl. XCI. — Ante a. 1720. Rapporté par Messerschmidt. Gouvernements de Wiatka ou de Perm. Musée de l'Ermitage Impérial, St. Pétersbourg.
- 166, pl. LXXXV. — 1850-1860. District de Bérézow, Gouvernement de Tobolsk. Musée de l'Ecole Réale, Tioumen, Gouv<sup>t</sup> Tobolsk.
- 167, pl. XCI. — Ante a. 1888. Pashkiny Yourty, Gouvernement de Tobolsk. Musée Impérial Historique, Moscou.
- 168, pl. XCII. — 1884. Sediarski, Gouvernement de Wiatka. Musée de l'Ermitage Impérial, St. Pétersbourg.
- 169, pl. XCII. — 1865. Katandskoïe, Gouvernement de Tomsk. Musée Roumiantzoff, Moscou.
- 170, 171, pl. XCII. — Ante a. 1726. District de Minousinsk, Gouv<sup>t</sup> de l'Iénisséï. Musée de l'Ermitage Impérial, St. Pétersbourg.
- 172, pl. XCII. — 1892. Vallée de Kotchkar, Province de Sémirétchié. » » » »
- 173—180, Fig. 29—30, pl. XCIII et XCIV. — 1853. Nioukskoïe, Transbaïkal. Musée de l'Ermitage Impérial, St. Pétersbourg.
- Fig. 31—32, pl. XCIV.—1846. Oznatchennaïa. Gouvernement de l'Iénisséï. Musée Asiatique, St. Pétersbourg.
- Fig. 33—34, pl. XCIV.—1848. Groushewka, Gouvernement d'Ekaterinoslaw. » » »
- 181, pl. XCIV.—1851 [ou 1857?]. Gouriewski, Gouvernement de Tomsk. Musée de la Société Géographique, St. Pétersbourg.
- 182, 183, pl. XCIV.— 1898. Borki, Gouvernement de l'Iénisséï. Musée de l'Ermitage Impérial, St. Pétersbourg.
- 184—193, pl. XCV. — 1846. Biji, Gouvernement de l'Iénisséï. Musée Roumiantzoff, Moscou.
- 194, pl. XCVI. — 1886. Rogouli, Gouvernement de Stawropol. Musée de l'Ermitage Impérial, St. Pétersbourg.
- 195, 196, pl. XCVI.— Ante a. 1727. Provenance inconnue, Russie. » » » »
- 197, Fig. 35, pl. XCVI, XCVIII. — 1891. Gradijsk, Gouvernement de Poltawa. » » » »
- 198, pl. XCVII. — Ante a. 1876. Rives de l'Irtysch, Gouv<sup>t</sup> de Tobolsk. » » » »
- 199, 200, pl. XCVII.— Ante a. 1890. Soukhobouzim, Gouvernement de l'Iénisséï. Ancienne Collection Lopatine, St. Pétersbourg.
- 201, pl. XCVIII. — Provenance inconnue. Collection Stroganoff, St. Pétersbourg.
- 202, pl. XCVIII. — 1851 [ou 1857]. Gouriewski, Gouvernement de Tomsk. Musée de la Soc. Géographique, St. Pétersbourg.
- 203—206, pl. XCIX.— 1869. Oust-Erbinskoïe, Gouvernement de l'Iénisséï. Musée Roumiantzoff, Moscou.
- 207—209, pl. XCVI.— 1894. Karymskaïa, Gouvernement de l'Iénisséï. Musée Impérial Historique, Moscou.
- 210, pl. XCIX. — 1894. Karymskaïa, Gouvernement de l'Iénisséï. Musée de l'Ermitage Impérial, St. Pétersbourg.
- 211, pl. XCIX. — Ante a. 1882. Oznatchennaïa, Gouvernement de l'Iénisséï. Ancienne Collection Lopatine, St. Pétersbourg.
- 212, pl. C. — Ante a. 1893. Tchelnokowa, Gouvernement de l'Iénisséï. » » » »
- 213—219, Fig. 39-40, pl. C.—1902. Tcherdatskoïe, Gouvernement de Tomsk. Musée de l'Ermitage Impérial. St. Pétersbourg.
- 220—222, pl. CI et CII. — Ante a. 1889. Caucase du Nord. » » » »
- 223, pl. CII. — District de Solikamsk, Gouvernement de Perm. Collection Zelikman, Solikamsk, Gouv<sup>t</sup> Perm.
- 224, pl. CII. — Ante a. 1891. Caucase du Nord. Musée de l'Ermitage Impérial, St. Pétersbourg.
- 225, pl. CIII.— Vers 1888. Arrondissement d'Ak-Taou, Province d'Akmolinsk. » » » »
- 226, pl. CVI. — 1891. Andrioukowskaïa, Province du Kouban. » » » »
- 227, pl. XCVI. — Provenance inconnue, Russie. Musée de la Société Archéologique, St. Pétersbourg.
- 228, pl. XCVIII. — 1891. Gradijsk, Gouvernement de Poltawa. Musée Impérial Historique, Moscou.



229, Fig. 36—38, pl. CIII et CIV.—Ante a. 1876.	Irtysch, Gouvernement de Tobolsk.	Musée de l'Ermitage Impérial, St. Pétersbourg.
230, pl. CV. — 1847.	Ruines de Saraï (Tsarew), Gouvernement d'Astrakhan.	» » » »
231, pl. CV. — Ante a. 1727.	Provenance inconnue.	Musée Asiatique, St. Pétersbourg.
232, pl. CV. — 1890.	Gashoun-Ousta, Gouvernement de Stawropol.	Musée de l'Ermitage Impérial, St. Pétersbourg.
233—235, pl. CVI.—1892.	District de Wérnoïe, Province de Sémirétchie.	» » » »
236, pl. CVI. — 1891.	Vallée de Kotchkar, Province de Sémirétchie.	» » » »
237, pl. CIII et LXXXI.—1893.	Terekhowa, Gouvernement de Tobolsk.	» » » »
238, pl. CIII et LXXXI.—1893.	Terekhowa, Gouvernement de Tobolsk.	Musée Impérial Historique, Moscou.
239, pl. CIII. — 1893.	Terekhowa, Gouvernement de Tobolsk.	Musée de l'Ermitage Impérial, St. Pétersbourg.
240, pl. CIII. — 1893.	Terekhowa, Gouvernement de Tobolsk.	Musée Impérial Historique, Moscou.
241, pl. CVI. — 1857.	Kolobowka (Saraï), Gouvernement d'Astrakhan.	Musée de l'Ermitage Impérial St. Pétersbourg.
242, pl. CVI. — 1847.	Ruines de Saraï (Tsarew), Gouvernement d'Astrakhan.	» » » »
243, pl. CVI. —	Provenance inconnue.	» » » »
244, pl. CVII.—[1846.	Oznatchennaïa, ?] Gouvernement de l'Iénisséï.	Musée Asiatique, St. Pétersbourg.
245, pl. CI. — 1900.	Otchakow, Gouvernement de la Tauride.	Musée de l'Ermitage Impérial, St. Pétersbourg.
246, 247, pl. CI. — 1894.	Berdiansk, Gouvernement de la Tauride.	» » » »
248, 249, pl. CI. — Ante a. 1891.	Caucase du Nord.	» » » »
250, 251, pl. CVIII. — Ante a. 1889.	Caucase du Nord.	» » » »
252, 253, pl. CVII. — Ante a. 1891.	Caucase du Nord.	» » » »
254, pl. CVII. — Ante a. 1889.	Caucase du Nord.	» » » »
255, pl. CVII. — 1897.	Bélorétchenskaïa, Province du Kouban.	Musée Impérial Historique, Moscou.
256, pl. CVII. — 1896.	Andrioukowskaïa, Province du Kouban.	» » » »
257, 258, pl. CVII et CVIII.—1896.	Bélorétchenskaïa, Province du Kouban.	Musée de l'Ermitage Impérial, St. Pétersbourg.
259, pl. CVIII. — 1896.	Bélorétchenskaïa, Province du Kouban.	Musée Impérial Historique, Moscou.
260, pl. CVIII. — 1896.	Bélorétchenskaïa, Province du Kouban.	Musée de l'Ermitage Impérial, St. Pétersbourg.
261, 262, pl. CVIII.—1896.	Bélorétchenskaïa, Province du Kouban.	Musée Impérial Historique, Moscou.
263, 264, pl. CVIII et CIX.—1896.	Bélorétchenskaïa, Province du Kouban.	Musée de l'Ermitage Impérial, St. Pétersbourg.
265, pl. CIX. — 1897.	Bélorétchenskaïa, Province du Kouban.	» » » »
266—268, pl. CVIII.—1896.	Bélorétchenskaïa, Province du Kouban.	» » » »
269, pl. CVIII. — 1901.	Environs de Yalta, Gouvernement de la Tauride.	» » » »
270, pl. CVIII. —	Makhtchesk, Province du Terek.	Collection Ouvaroff, Porétchié, Gouv <sup>t</sup> Moscou.
271, pl. CVII. — 1897.	Oulou-Ouzen, Gouvernement de la Tauride.	Musée de la Société Archéologique, Odessa.
272, pl. CIX. — 1897.	Bélorétchenskaïa, Province du Kouban.	Musée de l'Ermitage Impérial, St. Pétersbourg.
273, pl. CXVIII. — 1896.	Bélorétchenskaïa, Province du Kouban.	» » » »
274, pl. CXVIII. — 1902.	Acheté à Constantinople.	Collection F. R. Martin, Stockholm.
275, pl. CIX. —	Provenance inconnue.	Collection Stroganoff, St. Pétersbourg.
276, pl. CIX. — 1902.	Acheté à Moscou, Provenance inconnue.	Musée de l'Ermitage Impérial, St. Pétersbourg.
277, pl. CVIII. —	District de Werkhne-Dnieprowsk, Gouv <sup>t</sup> d'Ekaterinoslaw.	Collection Khanenko, Kiew.
278, pl. CXI. — 1903.	Kelermesskaïa, Province du Kouban.	Musée de l'Ermitage Impérial, St. Pétersbourg.
279, pl. CXIII. — 1896.	Nowo-Petrowka, Gouvernement de Kherson.	» » » »
280, pl. CX. — 1902.	Oust-Labinskaïa, Province du Kouban.	Commission Impériale Archéologique, St. Pétersbourg
281, pl. CX. — 1898.	Acheté à Kertch, Provenance inconnue.	Collection Botkine, St. Pétersbourg.
282, pl. CXIII. — 1881.	Staro-Titarowskaïa, Province du Kouban,	Musée de l'Ermitage Impérial, St. Pétersbourg.
283, pl. CXII. — 1904.	Acheté à Boukhara, Provenance inconnue.	Antiquarium, Berlin.
284, pl. CXIII. — 1903.	Environs de Koustanaï, Province de Tourghai.	Musée de l'Ermitage Impérial, St. Pétersbourg.
285, pl. CX. — 1902.	Province du Daghestan.	» » » »
286, pl. CXIV. —	Provenance inconnue.	Musée de la Commission des Archives, Orenbourg.
287, pl. CXIV. — Ante a. 1903.	Environs de Koutaïs, Gouv <sup>t</sup> de Koutaïs.	Musée de l'Ermitage Impérial, St. Pétersbourg.
288, pl. CXV. — 1902.	Province du Daghestan.	» » » »
289, pl. CXIV. — 1903.	Komarowo, Gouvernement de Perm.	» » » »
290, pl. CXVI. — 1901.	Koudeséewo, Gouvernement de Perm.	» » » »
291, pl. CXVII. —	Gouvernement de Wiatka	» » » »
292, 293, pl. CX. — Ante a. 1885.	Kamboulta, Province du Terek.	» » » »
294, pl. CXVI. — 1901.	Koudeséewo, Gouvernement de Perm.	Musée de l'Ermitage Impérial, St. Pétersbourg.
295, pl. CXVI. — 1881.	Dune, paroisse Dalhem, L'île de Gotland, Suède.	Musée Nationale Historique, Stockholm.

296, pl. CXVI. —	Ville de Kiew,	Gouvernement de Kiew.	Collection Khanenko, Kiew.
297, pl. CXVIII. —	District de Kiew,	Gouvernement de Kiew.	» » »
298, pl. CXVII. —	1845. Colonie Terpénié,	Gouvernement de la Tauride.	Musée de l'Ermitage Impérial, St. Pétersbourg.
299, pl. CXVII. —	1901. Kargha,	Gouvernement de la Tauride.	Musée de l'Université Impériale, Kharkow.
300, pl. CXVIII. —	District de Kaniow,	Gouvernement de Kiew.	Collection Khanenko, Kiew.
301, pl. CXVII. —	1897. Bélorétchenskaïa,	Province de Kouban.	Musée Impérial Historique, Moscou.
302, pl. CXVII. —	1897. Bélorétchenskaïa,	Province de Kouban.	Musée de l'Ermitage Impérial, St. Pétersbourg.
303, Fig. 41—46, pl. CXIX.—	1907. District de Maïkop,	Province du Kouban.	Commission Impér. Archéol., St. Pétersbourg.
304, pl. CXIX. —	1905. Mastioughina,	Gouvernement de Woronège.	» » » »
Fig. 47, pl. CXX. —	Ante a.1725. Provenance	inconnue.	Musée de l'Ermitage Impérial, St. Pétersbourg.
305, pl. CXXI. —	1902. Bori,	Gouvernement de Koutaïs.	» » » »
306, pl. CXXI. —	1907. Klimowa,	Gouvernement de Perm.	» » » »
307, pl. CXXIII et CXXI. —	1907. Nowo-Bayazet,	Gouvernement d'Erivan.	Collection Botkine, St. Pétersbourg.
308, pl. CXXII. —	1907. Klimowa,	Gouvernement de Perm.	Musée de l'Ermitage Impérial, St. Pétersbourg.
309, pl. CXXIII. —	1907. Nowo-Bayazet,	Gouvernement d'Erivan.	Collection Botkine, St. Pétersbourg.
Fig. 48—55, pl. CXXIII.—	1907. Nowo-Bayazet,	Gouvernement d'Erivan.	Possesseur actuel inconnu.
Fig. 56—58, pl. CXXIV.—	1884. Nowo-Ouzensk,	Gouvernement de Samara.	Musée de l'Ermitage Impérial, St. Pétersbourg.
Fig. 59, pl. CXXIV.—	1907. Kargha,	Gouvernement de la Tauride.	» » » »
Fig. 60, pl. CXXIV.—	Ancien dessin chinois		(d'après Paléologue. L'art chinois, pag. 308).
310, pl. CXXV. —	Ante a.1895.	Inde du Nord.	British Museum, London.
311, 312, pl. CXXVI et CXXII.—	1907. Klimowa,	Gouvernement de Perm.	Musée de l'Ermitage Impérial, St. Pétersbourg.
313, pl. CXXVI. —	1893. Tomyzski,	Gouvernement de Wiatka.	Musée de la Soc. Archéologique, St. Pétersbourg.
314, pl. CXXII. —	1907. Klimowa,	Gouvernement de Perm.	Musée de l'Ermitage Impérial, St. Pétersbourg.
315, Fig. 61—69, pl. CXXVII.—	1907. Goubdor,	Gouvernement de Perm.	Commission Imp. Archéologique, St. Pétersbourg.
316, pl. CXXVII. —	Ante a.1776.	Gouvernement de Tobolsk.	Musée Asiatique, St. Pétersbourg.
317, pl. CXXVIII. —	Provenance inconnue.		Collection Stchoukine, Moscou.
318, pl. CXXVIII. —	1890—1899. Rives de la Katcha,	Gouv <sup>t</sup> de l'Iénisséi.	(D'après un dessin de M <sup>r</sup> I. Kouznetzoff). Détruit.
319, pl. CXXX. —	1844. Rives du Grand Askыз,	Gouv <sup>t</sup> de l'Iénisséi.	Musée de la Société Archéol., St. Pétersbourg.
320, pl. CXXVIII. —	Ante a.1905.	Provenance inconnue.	Musée Oriental de l'Université, St. Pétersbourg.
321, pl. CXXIX. —	Ante a.1905. District de Maïkop,	Province du Kouban.	Possesseur actuel inconnu.
322, pl. CXXVIII. —	Ante annum 1905.	Province du Kouban.	Commission Impériale Archéologique, St. Pétersbourg.
323, pl. CXXVIII. —	Provenance inconnue.		Collection Stchoukine, Moscou.
324, pl. CXXIX. —	Au trésor du monastère de l'Assomption de la Vierge,		Petchory, Gouvernement de Pskow.
Fig. 70, pl. CXXVIII.—	Provenance inconnue.		Collection Stchoukine, Moscou.
325, pl. CXXX. —	1906. Bélorétchenskaïa,	Province du Kouban.	Commission Imp. Archéologique, St. Pétersbourg.
326—331, pl. CXXX, et 1—12, pl. I.—	1897. Maïkop,	Province du Kouban.	Musée de l'Ermitage Impérial, St. Pétersbourg.

Указатель номеров издаваемых въ атласъ сосудовъ, съ показаніемъ матеріала:

золота — А, серебра — Р, мѣди — Е и камня — С.

№№ 1—55	№№ 56—110	№№ 111—165	№№ 166—220	№№ 221—275	№№ 276—331
1 А табл. I	56 Р табл. XXVIII	111 Р табл. LXVI	166 Р LXXXV и LXXXVI	221 Р табл. CI	276 Р табл. CIX
2 Р I	57 Р XXIX	112 Р LXV	167 Р XCI	222 Р CII	277 Р CXVIII
3 Р I	58 Р XXX	113 Р LXV	168 Р XCII	223 Р CII	278 А CXI
4 Е и А I	59 Р XXXI	114 Р LXVII	169 Р XCII	224 Р CII	279 А CXIII
5 Р I	60 Р XXXII	115 Р LXVII	170 Р XCII	225 Р CIII	280 А CX
6 Р I	61 Р XXXIII	116 Р LXVII	171 Р XCII	226 А CVI	281 Р CX
7 Р I	62 Р XXXIV	117 Р LXVII	172 Р XCII	227 Р XCVI	282 Р CXIII
8 А I	63 Р XXXIV	118 Р LXVIII	173 Р XCIII	228 Р XCVIII	283 Р CXII
9 Р II	64 Р XXXV	119 А LXIX	174 Р XCIII	229 Р CIV	284 Р CXIII
10 Р II	65 Р XXXVI	120 Р LXIX	175 Р XCIII	230 А CV	285 Р CX
11 Р II	66 Р XXXVII	121 Р LXIX	176 Р XCIII	231 А CV	286 Р CXIV
12 Р I	67 Р XXXVIII	122 Р LXVIII	177 Р XCIII	232 А CV	287 Р CXIV
13 Р III	68 Р XXXIX	123 Р LXVIII	178 Р XCIII	233 А CVI	288 Р CXV
14 Р III и CX	69 Р XL	124 Р LXVIII	179 Р XCIV	234 Р CVI	289 Р CXIV
15 Р IV	70 Р XLII, XLIII и CXXV	125 Р LXVIII	180 Р XCIV	235 Р CVI	290 Р CXVI
16 Р V	71 Р XLI	126 Р LXIX и LXX	181 Р XCIV	236 Р CVI	291 Р CXVII
17 Р V	72 Р XLI	127 Р LXXI и LXXVIII	182 Р XCIV	237 Р LXXXI и CIII	292 Р CX
18 Р V	73 Р XLI	128 Р LXXII и LXXVIII	183 Р XCIV	238 Р LXXXI и CIII	293 Р CX
19 А VI	74 Р XLI	129 Р LXXIII	184 Р XCV	239 Р CIII	294 Р CXVI
20 А VII	75 Р XLI	130 Р LXXIII	185 Р XCV	240 Р CIII	295 Р CXVI
21 А VI	76 Р XLII	131 Р LXXIX и LXXX	186 Р XCV	241 А CVI	296 Р CXVI
22 Р VIII	77 Р XLIV	132 Р LXXIV	187 Р XCV	242 Р CVI	297 Р CXVIII
23 А VIII	78 Р XLV	133 Р LXXIV	188 Р XCV	243 Р CVI	298 А CXVII
24 А IX	79 Р XLI	134 Р LXXXV, LXXXVI и LXXX	189 Р XCV	244 Р CVII	299 А CXVII
25 А X	80 Р XLVI	135 Р LXXVII и LXXX	190 Р XCV	245 Р CI	300 Р CXVIII
26 А X	81 Р XLVII	136 Р LXXVIII	191 Р XCV	246 Р CI	301 Р CXVII
27 А X	82 Р XLVIII	137 Р LXXVIII	192 Р XCV	247 Р CI	302 Р CXVII
28 Р XII	83 Р XLIX	138 Р LXXVIII	193 Р XCV	248 Р CI	303 Р CXIX
29 А XI	84 Р L	139 Р LXXVII	194 А XCVI	249 Р CI	304 Р CXIX
30 А XI	85 Р LI	140 Р LXXVII и LXXXI	195 А XCVI	250 Р CVIII	305 Р CXXI
31 А XII	86 Р LI	141 Р LXXIX и LXXX	196 А XCVI	251 Р CVIII	306 Р CXXI
32 А XII	87 Р LIII	142 Р LXXIX и LXXX	197 Р XCVI	252 Р CVII	307 Р CXXIII
33 Р XII и CX	88 Р LIV	143 Р LXXX	198 Р XCVII	253 Р CVII	308 Р CXXII
34 Р и А XII	89 Р LV	144 Р LXXX	199 Р XCVII	254 Р CVII	309 Р CXXIII
35 Р XIII	90 Р LVI	145 Р LXXX	200 Р XCVII	255 Р CVII	310 Р CXXV
36 Р XIV	91 Р LVII	146 Р LXXXI	201 Р XCVIII	256 Р CVII	311 Р CXXVI
37 Р XV	92 Р LVIII	147 Р LXXXI и LXXXII	202 Р XCVIII	257 Р CVII	312 Р CXXII
38 Р XV	93 Р LIX	148 Р LXXXI и LXXXIII	203 Р XCIX	258 Р CVIII	313 Р CXXVI
39 Р XVI	94 Р LX	149 Р LXXXI и LXXXIII	204 Р XCIX	259 Р CVIII	314 Р CXXII
40 Р XVII	95 Р LX	150 Р LXXXII	205 Р XCIX	260 А CVIII	315 Р CXXVII
41 Р XVII	96 Р LXI	151 Р LXXXIV	206 Р XCIX	261 А CVIII	316 Р CXXVII
42 Р XVIII и XIX	97 Р LXII	152 Р LXXXV	207 Р XCVI	262 Р CVIII	317 Р CXXVIII
43 Р XVIII и XIX	98 Р LXI и LXII	153 Р LXXXVI	208 Р XCVI	263 Р CIX	318 Р CXXVIII
44 Р XVIII и XIX	99 Р LXI	154 Р LXXXVI	209 Р XCVI	264 Р CVIII и CIX	319 Р CXXIX
45 Р XVIII и XIX	100 Р LXII	155 Р LXXXV	210 Р XCIX	265 Р CIX	320 А CXXVIII
46 Р XX	101 Р LXI	156 Р LXXXVII	211 Р XCIX	266 Р CVIII	321 Р CXXIX
47 Р XIX	102 Р LXII	157 Р LXXXVII	212 Р C	267 А CVIII	322 Р CXXVIII
48 Р XXI	103 Р LXI и LXII	158 Р LXXXVIII	213 Р C	268 Р CVIII	323 Р CXXIX
49 Р XXII	104 Р LXII	159 Р LXXXVIII	214 Р C	269 Р CVIII	324 Р CXXIX
50 Р XXIII	105 Р LXIII и XCII	160 Р LXXXIX	215 Р C	270 Р CVIII	325 Р CXXX
51 А и Е XXIV	106 Р LXII и LXIII	161 Р XC	216 Р C	271 Р CXVII	326 Р CXXX
52 Р XXIV	107 Р LXII и LXIII	162 Р XC	217 Р C	272 Р CIX	327 Р CXXX
53 Р XXV	108 Р LXII и LXIII	163 Р LXXXV	218 Р C	273 Р CXVIII	328 Р CXXX
54 Р XXVI	109 Р LXIV	164 Р XCI	219 Р C	274 Р CXVIII	329 Р CXXX
55 Р XXVII новая имитация	110 Р LXV	165 Р XCI	220 Р CI	275 Р CIX	330 Р CXXX
					331 Р CXXX

Указатель размѣщенія вспомогательныхъ рисунковъ по таблицамъ атласа.

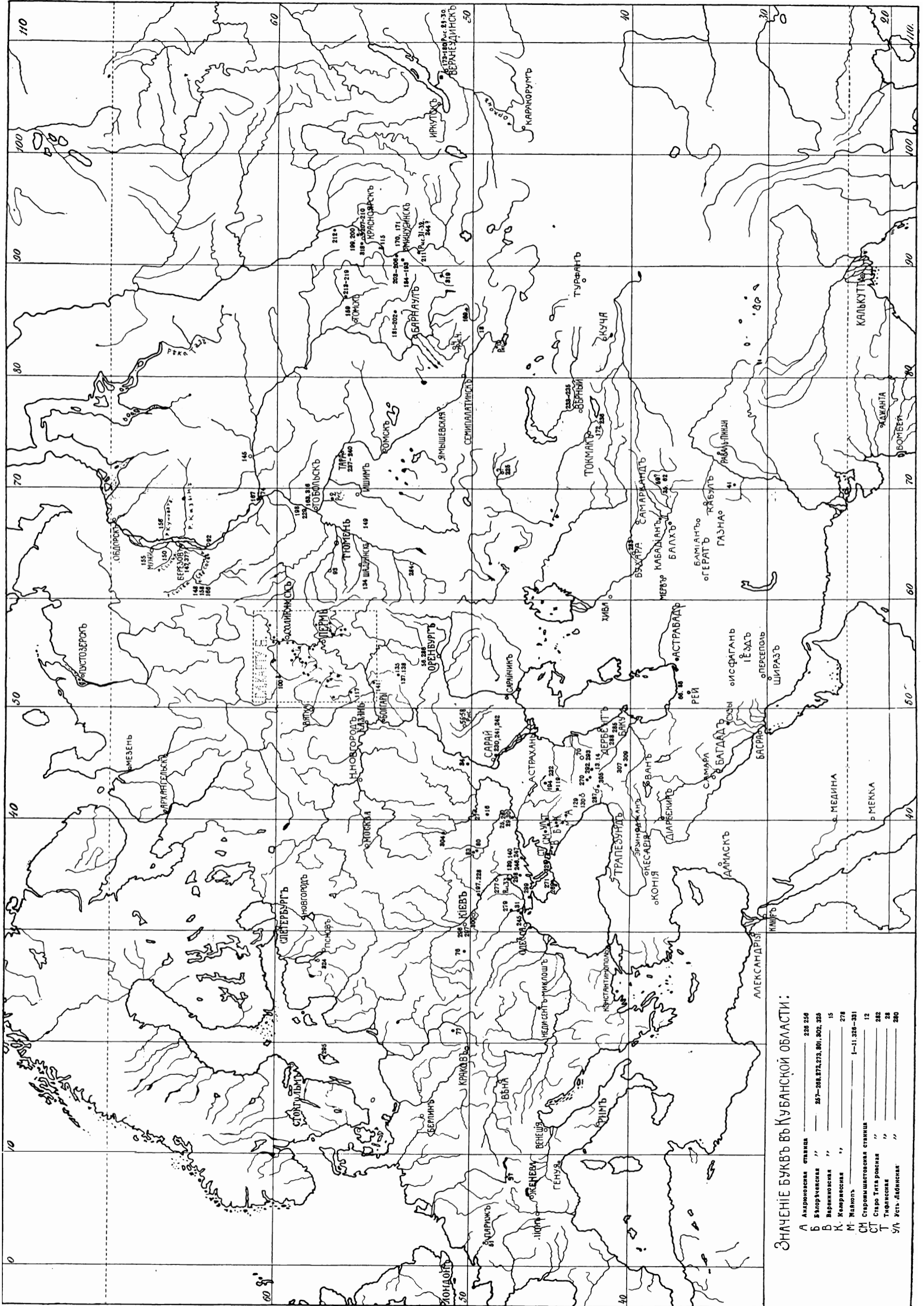
Рисунки 1—10	Рисунки 11—20	Рисунки 21—30	Рисунки 31—40	Рисунки 41—50	Рисунки 51—60	Рисунки 61—70
1 А табл. VI	11 Р табл. XLIII	21 Р табл. LXXXIV	31 Р табл. XCIV	41 Р табл. CXIX	51 Р табл. CXXIII	61 Р табл. CXXVII
2 Р XIII	12 Р XLIII	22 Р XC	32 Р XCIV	42 А CXIX	52 Р CXXIII	62 Р CXXVII
3 Р XVII	13 А XLIII	23 Р XC	33 Р XCIV	43 А CXIX	53 Р CXXIII	63 Р CXXVII
4 Р XXII	14 А LX	24 Р XCI	34 Р XCIV	44 А CXIX	54 Р CXXIII	64 Р CXXVII
5 Е XXIV	15 А LX	25 Р XCI	35 Р XCVIII	45 А CXIX	55 Р CXXIII	65 Р CXXVII
6 Р XXVII	16 Р LXVIII	26 Е XCI	36 Р CIII	46 А CXIX	56 Р CXXIV	66 Р CXXVII
7 Р XXVII	17 Р LXXX	27 Р XCI	37 Р CIII	47 Р CXXX	57 Р CXXIV	67 Р CXXVII
8 Р XXVII	18 Р LXXX	28 Е XCI	38 Р CIV	48 Р CXXIII	58 Р CXXIV	68 Р CXXVII
9 Р XXVII	19 Р LXXXIV	29 Р XCIII	39 Е C	49 Р CXXIII	59 Р CXXIV	69 Р CXXVII
10 Р XXVII	20 Р LXXXIV	30 Р XCIII	40 Е C	50 Р CXXIII	60 А CXXIV	70 Р CXXVII

# КАРТЫ

съ показаніемъ мѣстъ, гдѣ найдены были издаваемые  
предметы:

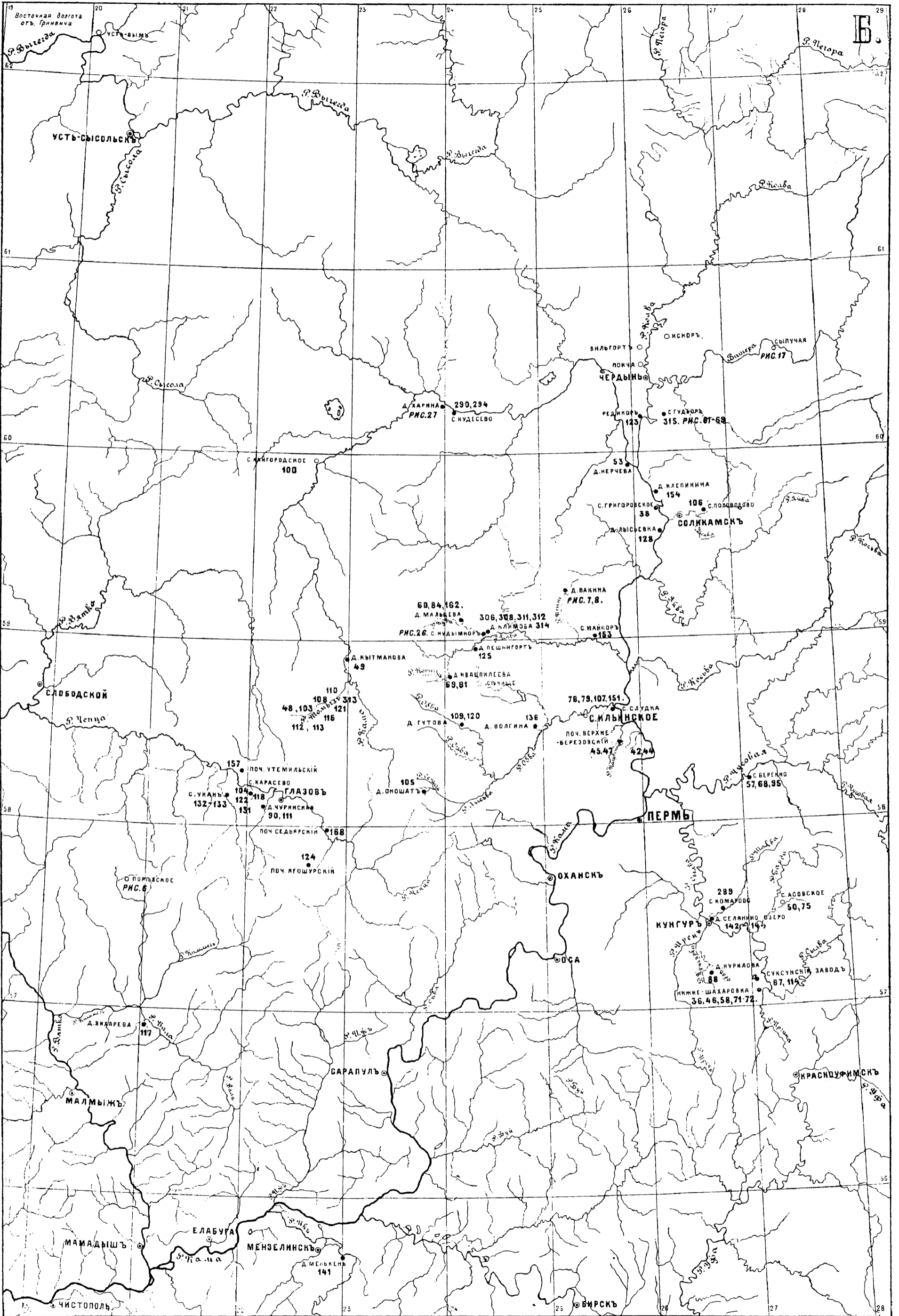
А. Общая карта.

Б. Карта прикамскаго края.




ЗНАЧЕНИЕ БУКВЪ ВЪ КУБАНСКОЙ ОБЛАСТИ:

А	Амброзиевая	гладиол	228	256
Б	Блорзическая	"	257-268	273, 301, 302, 325
В	Веринская	"	15	
К	Кемарская	"	278	
М	Малопъ	"	1-11	328-331
СМ	Старомышеговская	станция	12	
СТ	Старо Татарская	"	282	
Т	Тюльнская	"	28	
У/Л	Усть-Лабинская	"	280	



Масштаб 1:500,000  
 1:1 2:2 3:3 4:4 5:5 6:6 7:7 8:8 9:9 10:10 11:11 12:12 13:13 14:14 15:15 16:16 17:17 18:18 19:19 20:20 21:21 22:22 23:23 24:24 25:25 26:26 27:27 28:28 29:29 30:30 31:31 32:32 33:33 34:34 35:35 36:36 37:37 38:38 39:39 40:40 41:41 42:42 43:43 44:44 45:45 46:46 47:47 48:48 49:49 50:50 51:51 52:52 53:53 54:54 55:55 56:56 57:57 58:58 59:59 60:60 61:61 62:62

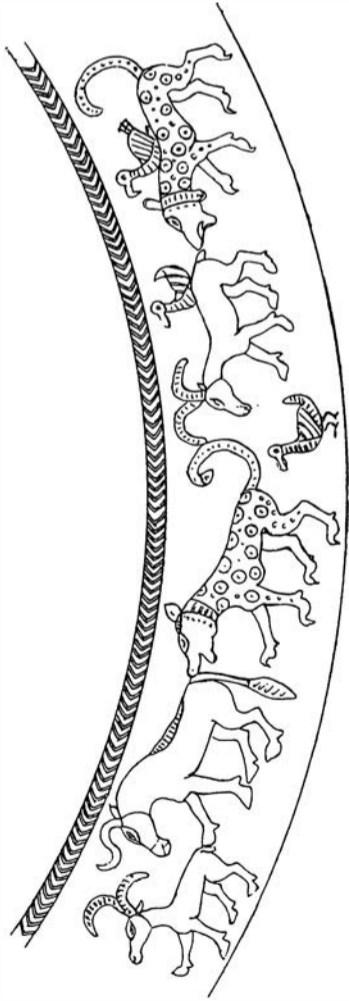


1—8.—1897. Курганъ въ городѣ Майкопѣ, Кубанской области.


12.—1897. Станица Старомышастовская, Кубанской области.

II.

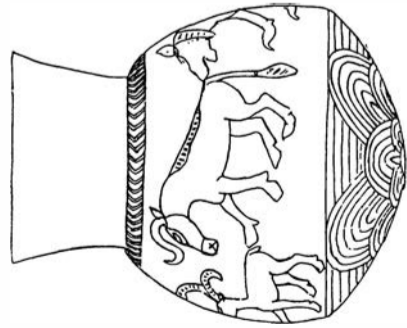
10. 1/2.



11. 1/2.




10. 1/2.



10. 1/2.



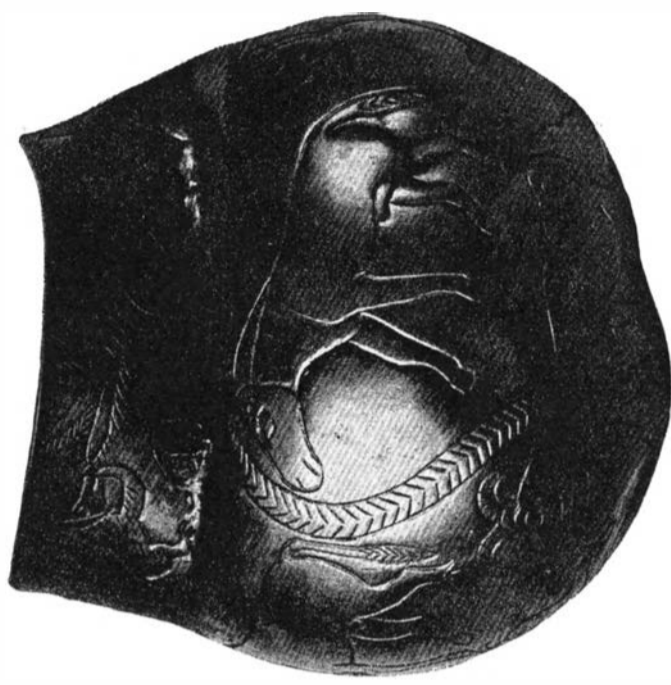
9.



10.



11.







13.  
высота 0,055 м.



13.  
діам. 0,184 м.



13. 14 (см. табл. СХ).— 1877. Изъ раскопокъ близъ станціи Казбекъ, Тифлисской губерніи.



15

15

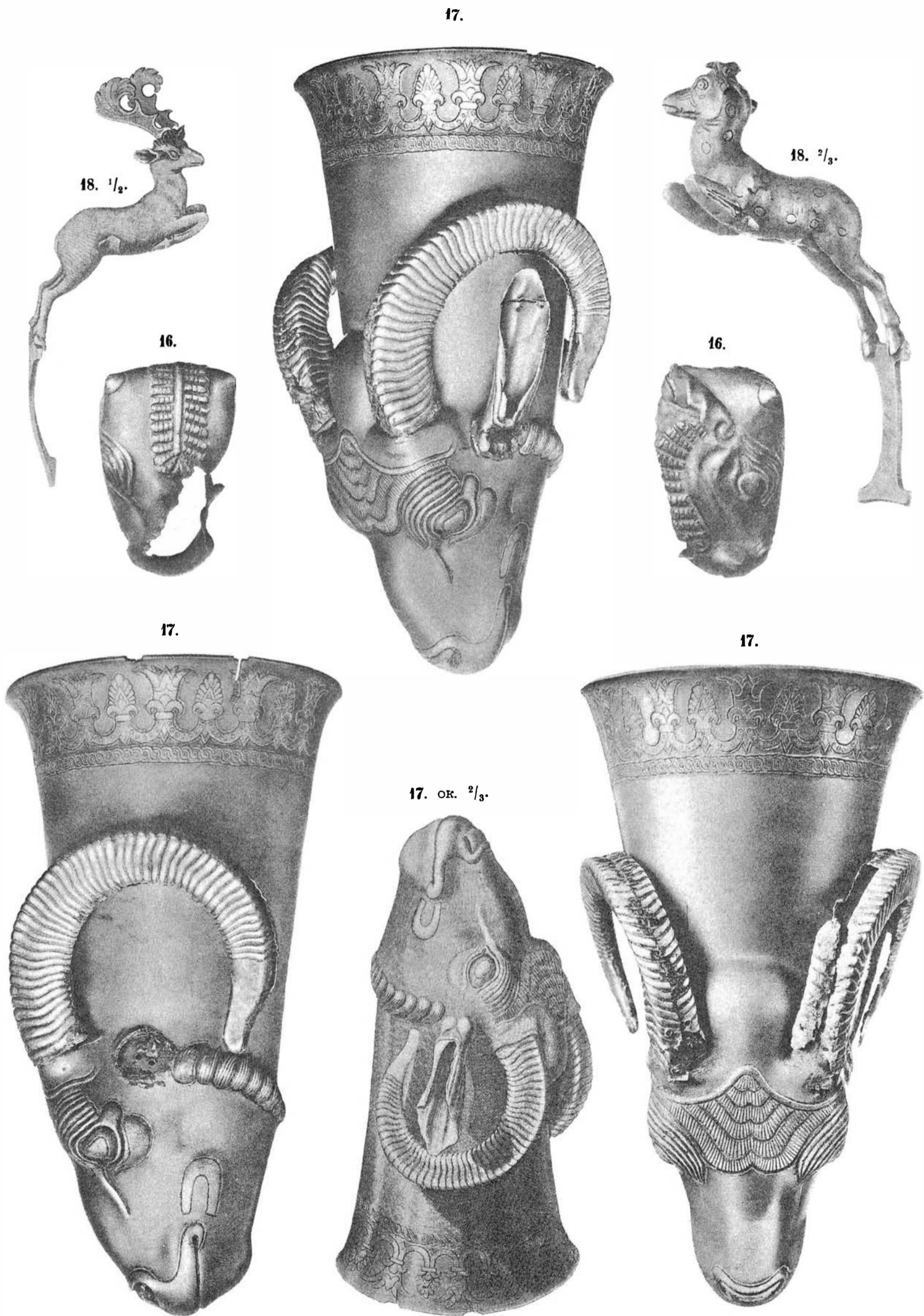
15

15

15. длина 0,50 м.

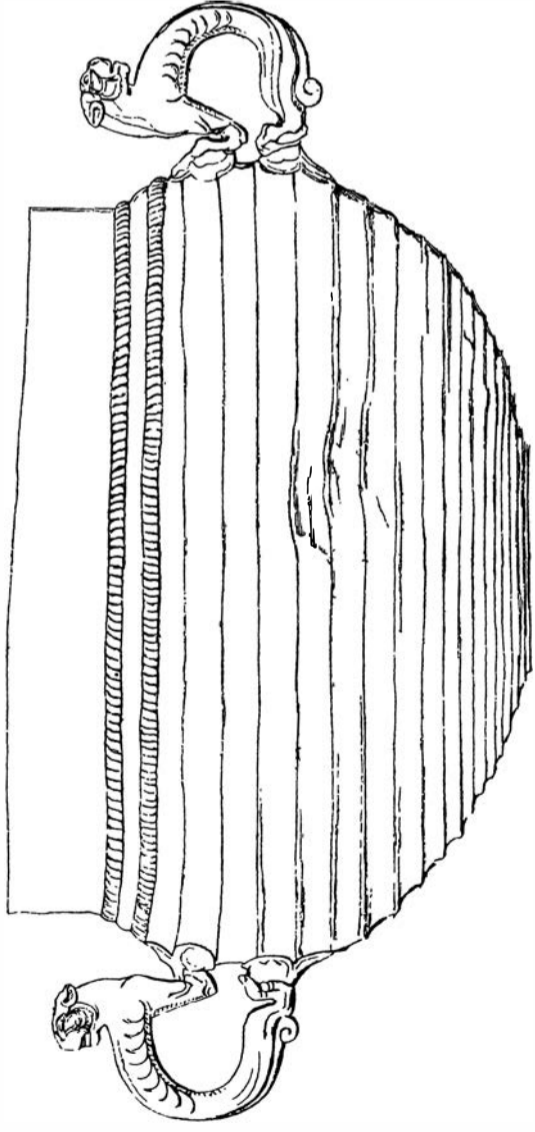
15. высота 0,36 м.

15. — 1876. Изъ четвертого Семибратняго кургана близъ станицы Варениковской, Кубанской области.




16. — 1869. Изъ кургана близъ слободы Криворожья, Донской обл. 17. — Начало XVIII в. Изъ Сибири.  
18. — Ранѣе 1734. Изъ кургана на р. Бухтармѣ (?) близъ г. Устькаменогорска, Семипалатинской области.

19. <sup>2</sup>/<sub>3</sub>.



21.



VI.

21.

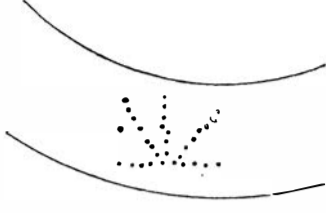



Рис. 1. <sup>1</sup>/<sub>2</sub>.



19.

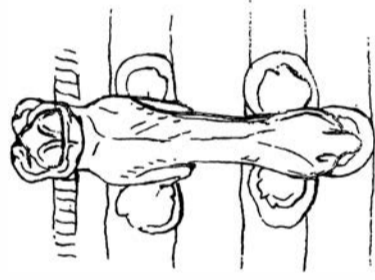
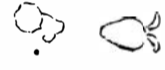



Рис. 1а.



21.



19. 21.—Начало XVIII в. Изъ Сибири.

Рис. 1.—1869. Близъ слободы Криворожья, Донской области.

20.

לוי ווייסברג לוי ווייסברג



діаметръ 0,161 м.

20.

высота 0,079 м.



20.— Золотая чаша, переданная въ 1727 году въ Кунсткамеру.


23.



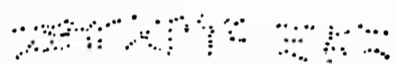
VIII.

22.

0,191 м.



22.




23.



23.

0,197 м.



22.



22. — Золотое блюдо, поступившее в Кунсткамеру в 1727 году.

23. — Серебряное блюдо, находившееся в Кунсткамере ранее 1740-х гг.



высота 0,128 м.

ширина 0,161 м.




24.

24.  $\frac{2}{3}$ .




24. — Ранѣе 1716 года. Изъ Сибири.

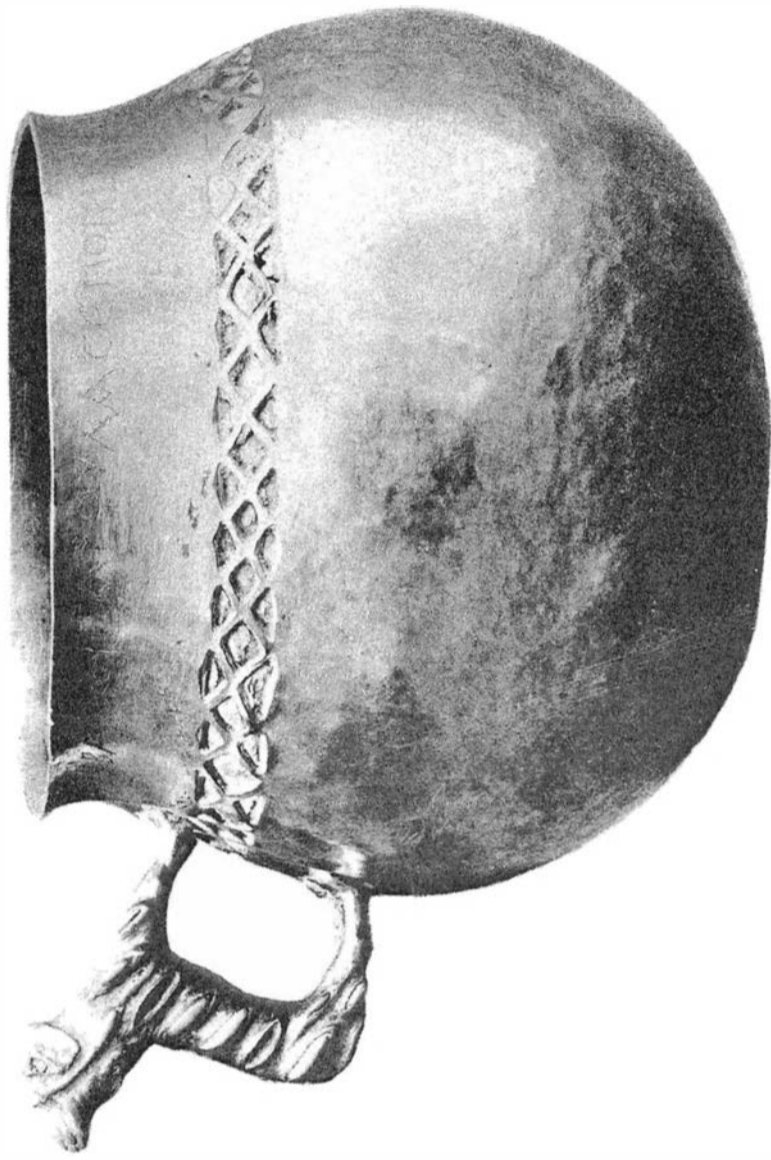
26.



25.




27.



ЖЕНВАНКОУТ АРОУМАСЕПОІЕІ ЖМН

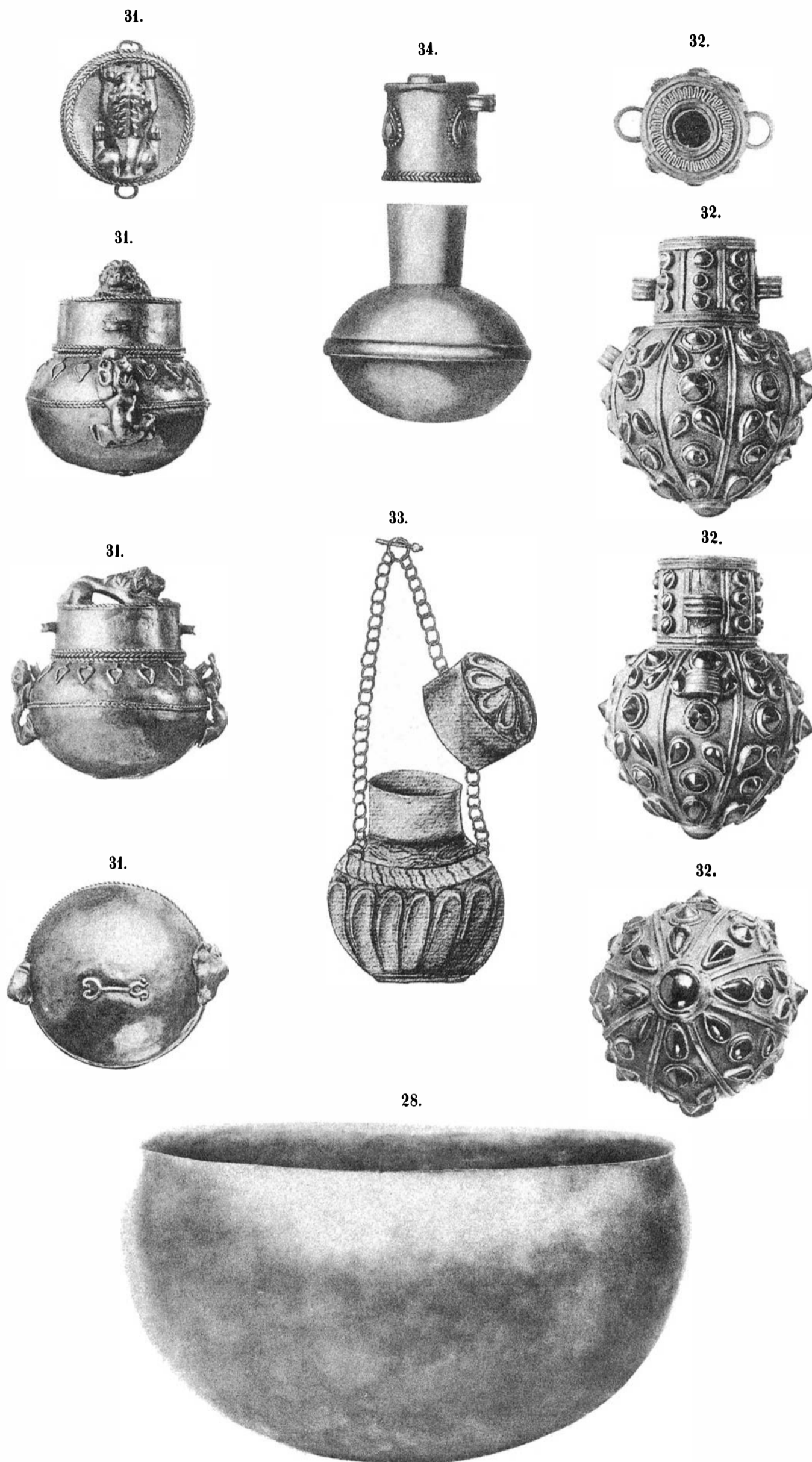
25. 26. — 1864. Курганъ Хохлачь близь г. Новочеркасска, Донской области. 27. — 1864. Станица Мигулинская, Донской области.





повторяющаяся группа

29. 30.—1864. Кургань Хохлачъ близъ г. Новочеркасска, Донской области.



28.—1901. Курганъ у ст. Тифлисской, Кубанской обл. 31.—Ранѣе 1867. Ольвія (Село Парутино, Херсонской губ.).

32.—1837. Курганъ близъ г. Керчи, Таврической губ. 33.—Начало XVIII в. Изъ Сибири (см. табл. CX).

34.—1898. Курганъ на горѣ Можоры близъ сл. Котовой, Камышинскаго у., Саратовской губ.

Рис. 2.



35.



35.



35. <sup>3</sup>/<sub>4</sub>.



35.—Изъ казнохранилища эмировъ Бадахшана.

Рис. 2.—1886. Истяцкія Юрты, Тобольскаго округа.

36.

Handwritten signature or mark above the plate.

Handwritten mark on the left side of the plate.

діам. 0,23. м.



36. — 1886. Деревня Нижне-Шахаровка, Красноуфимскаго у., Пермской губерні.

37.  $\frac{2}{3}$ .38. ок.  $\frac{2}{3}$ .

37. — Ранѣ 1867 г. „Березовые Острова“ [Березовскаго окр., Тобольской губ.?)  
 38. — Ранѣ 1898 г. С. Григоровское, Соликамскаго у., Пермской губерніи.

39.



39.—Изъ Индіи въ Британскомъ Музеѣ.

40.



40.



40.



40.



40. діам. 0,258 м.



41. 1/2.

41.



Рис. 3.

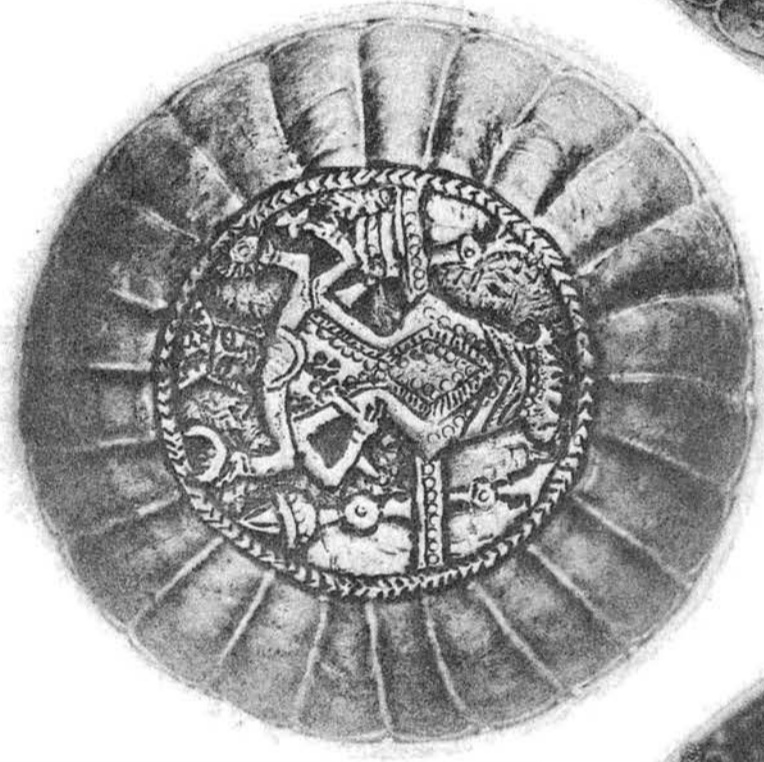


40.—Изъ собранія кн. П. Д. Солтыкова.

Рис. 3.—Начало XVIII в. Изъ Сибири.

41.—1892. Буддигара въ Сѣверномъ Пенджабѣ.

42.



діам. 0,106 м.

45.




діам. 0,127 м.

43.



44.



діам. 0,125 м.

43. — Ранѣе 1875 г. Съ Нижегородской Ярмарки (см. табл. XIX).

44. — Деревня Ковина, Пермскаго уѣзда (см. табл. XIX).


42. — 1846. Деревня Ковина, Пермскаго уѣзда (см. табл. XIX).

45. — 1875. Поч. Верхне-Верезовскій, Пермскаго уѣзда (см. табл. XIX).





46.



46.

وَرَوَيْتُ فِي الْمَدِينَةِ  
وَسَمِعْتُ مِنْ بَنِي إِسْرَائِيلَ  
عَنْ كَثِيرٍ مِنْ أَوْلِيَاءِهِمْ  
وَأَمَّا فِي الْمَدِينَةِ

46.



46.— 1886. Деревня Нижне-Шахаровка, Красноуфимского у., Пермской губернии.

48. діам. 0,225 м.

—  
—

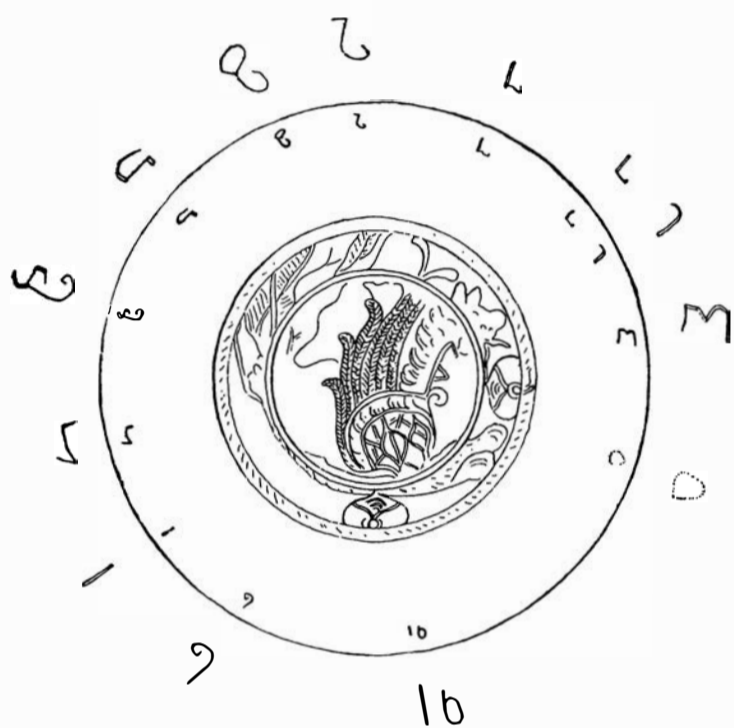


48. — 1893. Починокъ Томызъ, Глазовскаго у., Вятской губерні.

Рис. 4.



49. <sup>3</sup>/<sub>8</sub>.



49. Діам. 0,27.



49.



49.—1873. Деревня Кытманова, Глазовского у., Вятской губ.

Рис. 4. Начало XIX в. Изъ Барнаульского округа, Томской губ.

50.

діам. 0,22 м.



50. — 1893. Дер. Кулагышъ, Кунгурскаго у., Пермской губерніи.

51. Діам. 0,28.




Рис. 5.



51.



52. Діам. 0,225.

52.

*У ПЕРВОМЪ  
СЛУЖЕ*



51.—Изъ ризницы аббатства св. Діонісія въ Парижѣ.

52.—Около 1870 г. Съ Нижегородской ярмарки.

Рис. 5.—1885. Изъ городища Афросіаба, близь Самарканда.

53.

כאן נמצאו שרידים של חפצי זהב ופזיזים  
במקום זה. נמצאו גם כלי נחושת וברזל.

діам. 0,28 м.



53. — 1893. Деревня Керчева, Чердынского у., Пермской губернии.

54.



54.—Изъ Индіи въ Британскомъ Музеѣ.



Рис. 6.



Рис. 9.



Рис. 8.



55. 1/2.



Рис. 9.



Рис. 10.



55.—Изъ Пенджаба, въ Императорскомъ Эрмитажѣ.  
Рис. 6.—1883. Дер. Рябиновская, Глазовскаго у., Вятской губ.

Рис. 7. 8.—Дер. Вакина, Соликамскаго у., Пермской губ.  
Рис. 9. 10.—Начало XVIII в. Изъ Сибири.

56.  
ꞑꞑꞑꞑ ꞑꞑꞑꞑꞑꞑ ꞑꞑ

діам. 0,285 м.



56.—Ранѣе 1882 года. Изъ Оренбургской губерніи.

57.

діам. 0,29 м.



57. — 1872. Село Верино, Пермского уѣзда.

58. діам. 0,23 м.



58. — 1886. Деревня Нижне-Шахаровка, Красноуфимского у., Пермской губернии.

59.  
діам. 0,305 м.



59. — Гранѣе 1830 г. Изъ Россіи.

60.



діам. . 0,25 м.

м.с.р.о  
с.р.о  
м.с.р.о

60. — 1878. Деревня Мальцева, Соликамского у., Пермской губернии.

61.  $\frac{2}{3}$ .

𐎧𐎠𐎢𐎡𐎠𐎢𐎡𐎠  
𐎧𐎠𐎢𐎡𐎠𐎢𐎡𐎠𐎢𐎡𐎠  
𐎧𐎠𐎢𐎡𐎠𐎢𐎡𐎠𐎢𐎡𐎠



61. — Съ 1835 года въ Императорскомъ Эрмитажѣ.

62. <sup>1</sup>/<sub>3</sub>.



62.

سپهسالار  
بدر

63. <sup>4</sup>/<sub>5</sub>.



62. — Изъ сокровищницы эмировъ Бадахшана.

63. — Въ Императорскомъ Эрмитажѣ.



64. діам. 0,259 м.



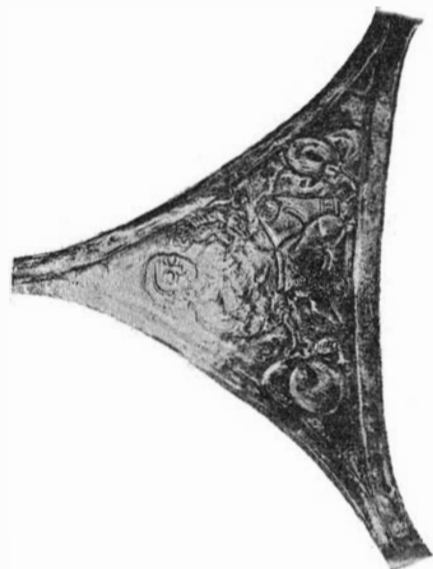
64. — Раніе 1860. Въ собраніи гр. Гр. С. Строганова въ Римѣ.



65. ок. 1/2.



65. ок. 1/2.



65. ок. 1/2.



65. ок. 1/2.

65. — Съ 1890 г. въ Лионскомъ Археологическомъ Музеѣ (изъ собранія бар. Seillière).

66.

سازمان



66.—Изъ Персіи въ Британскомъ Музеѣ.

67.  
діам. 0,146 м.  
высота 0,046 м.



67. Ранѣе 1840 г. Въ собраніи графовъ Строгановыхъ въ С.-Петербурѣ.



68.



діам. 0,14 м. висота 0,047 м.



68.



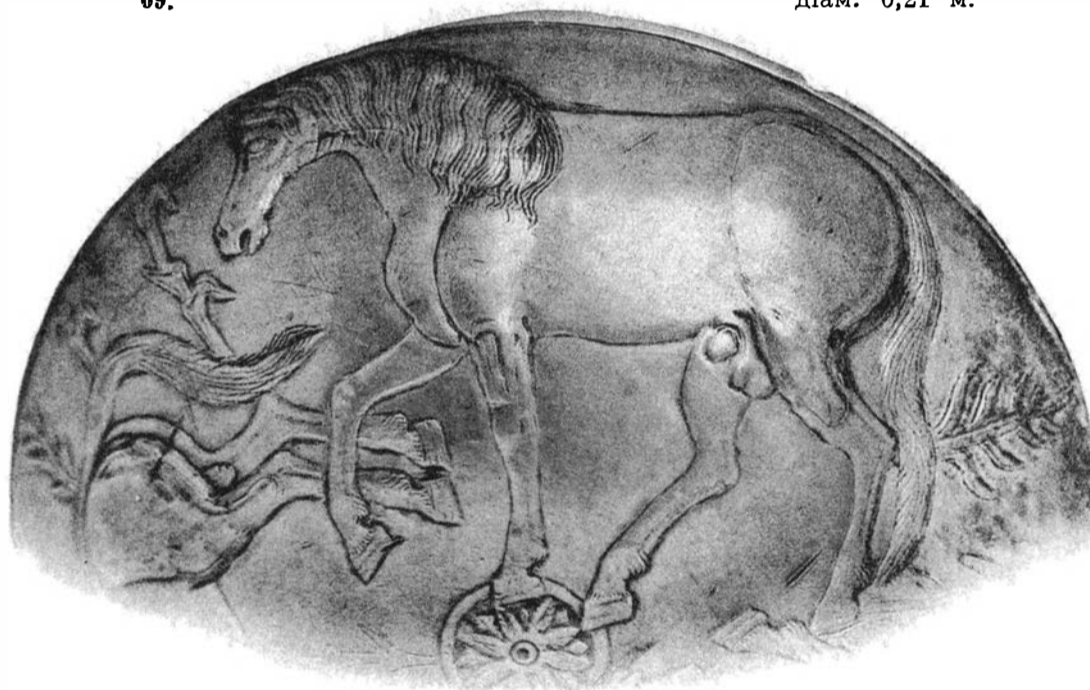
68. — 1872. Село Верейно, Пермского уѣзда.

69.



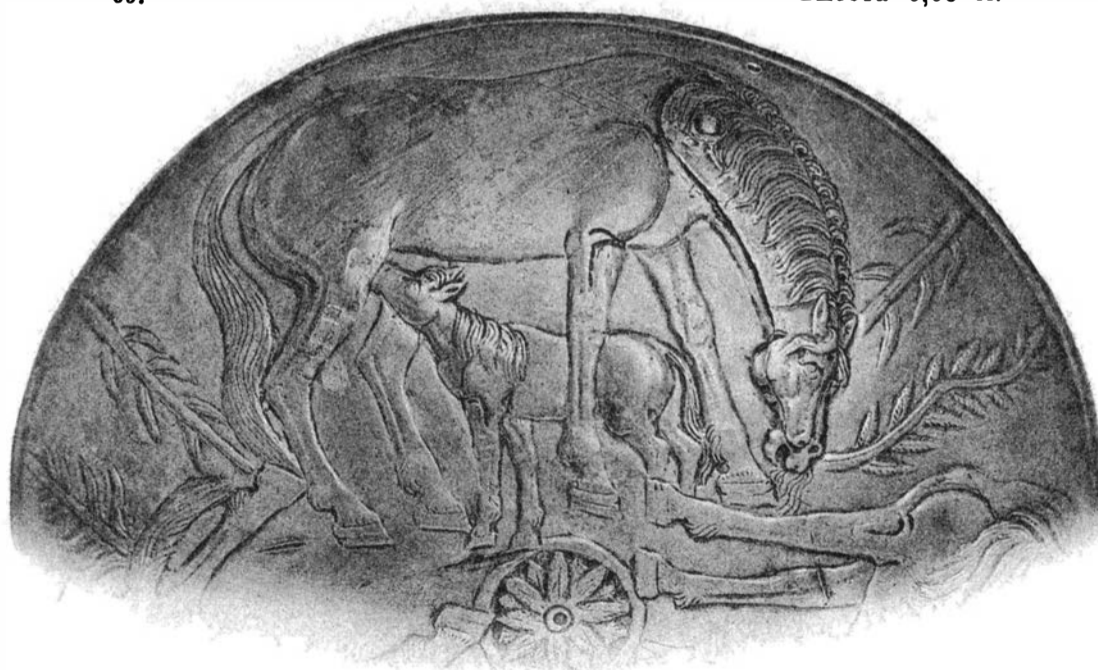
69.

діам. 0,21 м.



69.

высота 0,06 м.



69.—1896. Дер. Квацпилева, Соликамского у., Пермской губернии.

71.  $\frac{2}{3}$ .



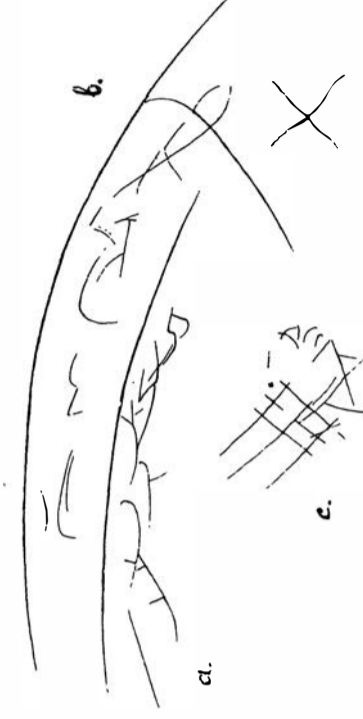
71.

Handwritten text in Arabic script: *مستخرج من مخطوطات*

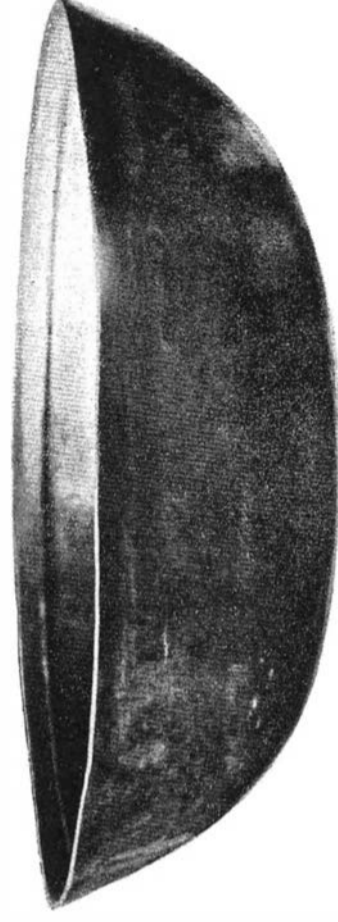
72.  $\frac{2}{3}$ .



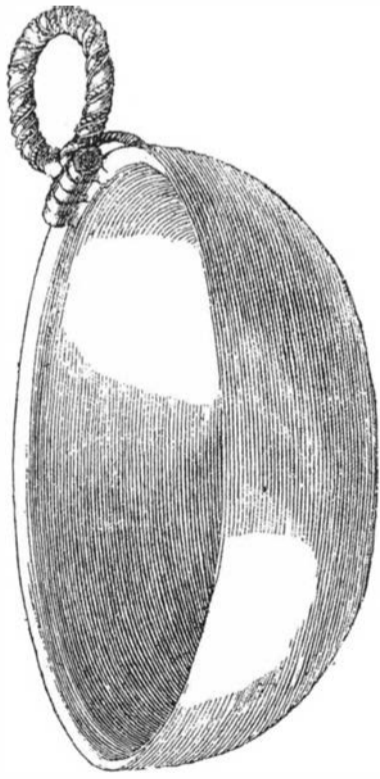
72.



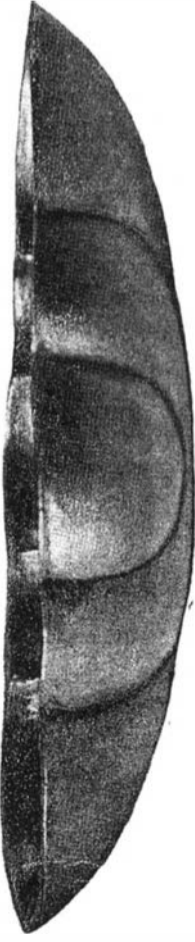
73.  $\frac{2}{3}$ .



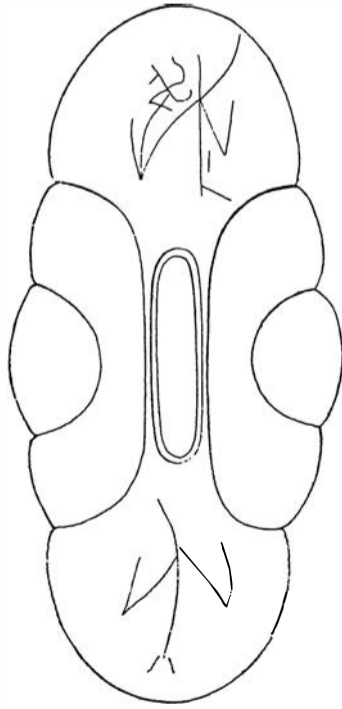
74.



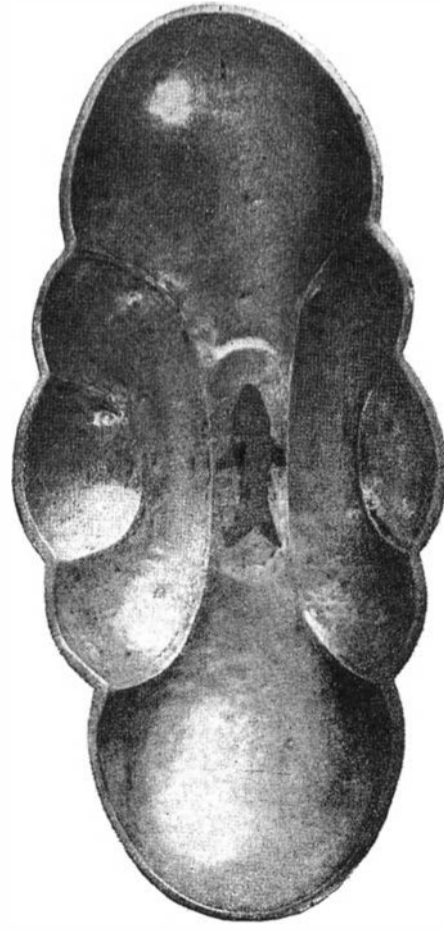
75.  $\frac{2}{3}$ .



75.  $\frac{1}{2}$ .



75.  $\frac{2}{3}$ .



79.



79.—1750. Село Слудка, Пермского уѣзда.

71.—72.—1886. Нижн.-Шахаровка, Красноуфимского у., Пермской губ.

73.—Въ Императорскомъ Эрмитажѣ.

74.—1688. Самароно на рѣкѣ Иртышѣ, Гобольскаго округа.


75.—1893. Дер. Кулагышъ, Кунгурскаго у., Пермской губ.

70. Ок. 0,13 м.



76.

76.



70.—У наследниковъ І. Исаковича въ г. Грозномъ, Терской обл. (см. табл. XLIII).

76.—1815 (или 1823). Хомяково, Острожскаго у., Волынской губ.






Рис. 13.

70.—См. табл. XLII.

Рис. 11.

Рис. 13.—1892. Букань, Зайсанскаго приставства, Семипалатинской области.

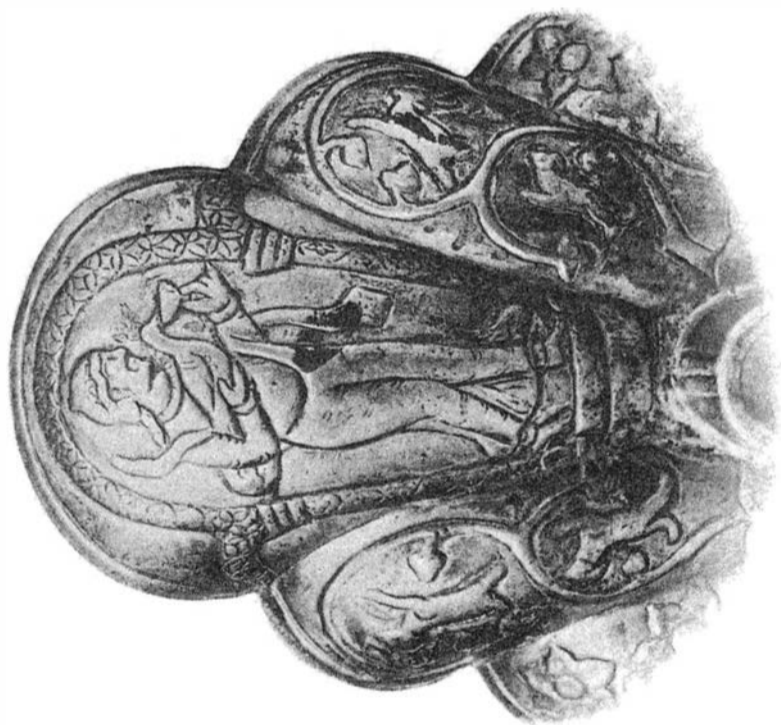


Рис. 12. <sup>2</sup>/<sub>3</sub>



Рис. 11—12. — 1815. Хомяково, Острожскаго у., Волынской губ. Найдена съ № 76, см. табл. XLII

77.




77.



длина 0,277 м.


77.

ширина 0,19 м.




77. — 1834 или 1836. Деревня Седзичовицы, Пинчовскаго у., Кѣлецкой губерніи.

78.




длина 0,292 м. ширина 0,1 м.

78.



78.



78. — Конецъ XVIII в. Село Слудка, Пермскаго уѣзда.

80.

80. 80. 80. 80.

80.

80.



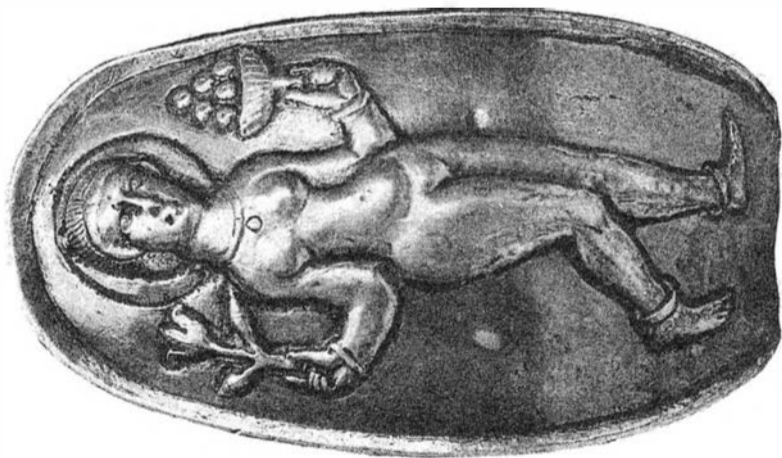
80.

80.



высота 0,165 м.  
діаметръ ок. 0,1 м.

81.




81.



высота 0,183 м.

діаметръ 0,1 м.

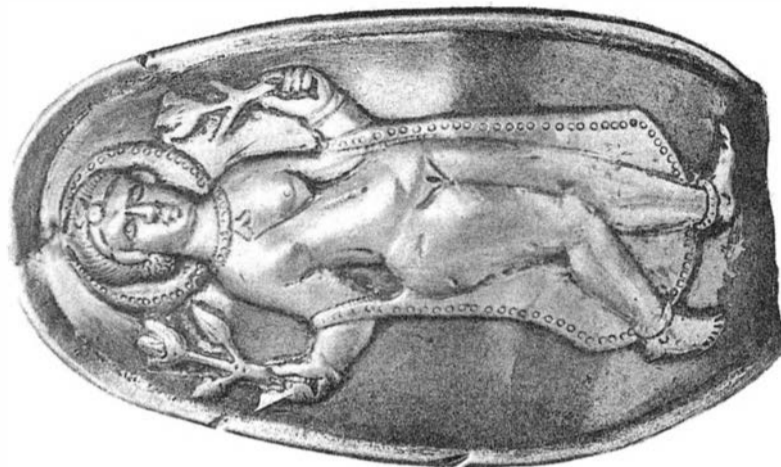
81.



81.



81.



81. -- 1896. Дер. Квацилиева, Соликамакаго у., Пермской губерніи.

82. 3/4.



82. 3/4.



82. 3/4.



высота 0,145 м.

діаметръ 0,116 м.

82. 3/4.




82. 3/4.



82. 3/4.



82. — Въ собраніи кн. В. Н. Орлова въ С.-Петербургѣ.



83.



Діаметръ 0,13—0,135 м.

83.



Высота 0,33 м.

83.—1823. Близъ сл. Павловки, Старобѣльскаго у., Харьковской губ.

Handwritten annotations in Cyrillic script, including the number 84, are present to the left of the central vase illustration.



84.



84.



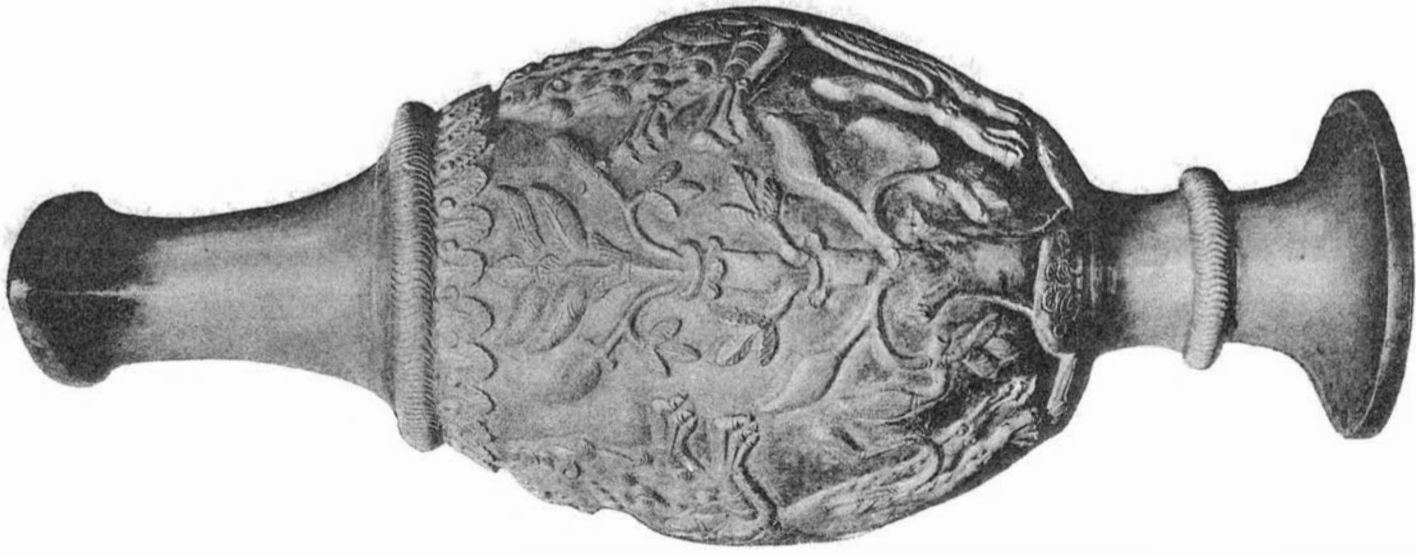
84.

діам. 0,26 и 0,139 м.

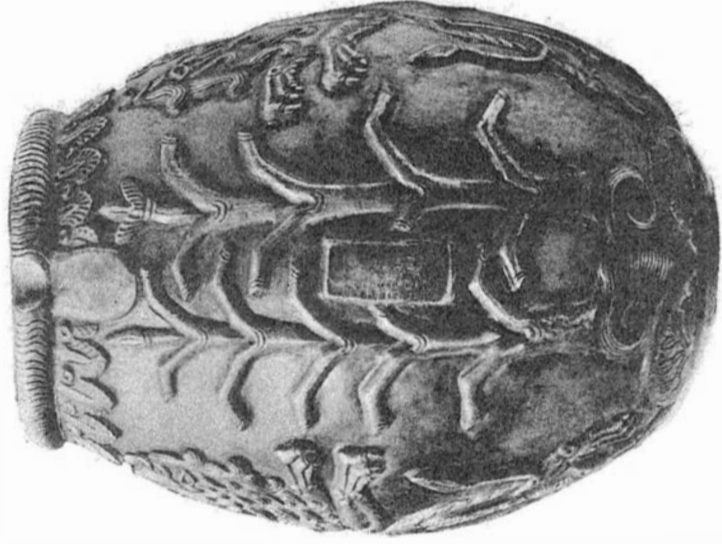
высота 0,395 м.

84.—1878. Деревня Мальцева, Соликамскаго у., Пермской губерніи.





85.



высота 0,345 м.  
діаметръ ок. 0,15 м.



85. — Ранѣе 1840-хъ гг. Изъ собранія кн. П. Д. Солтыкова.

86.



86.

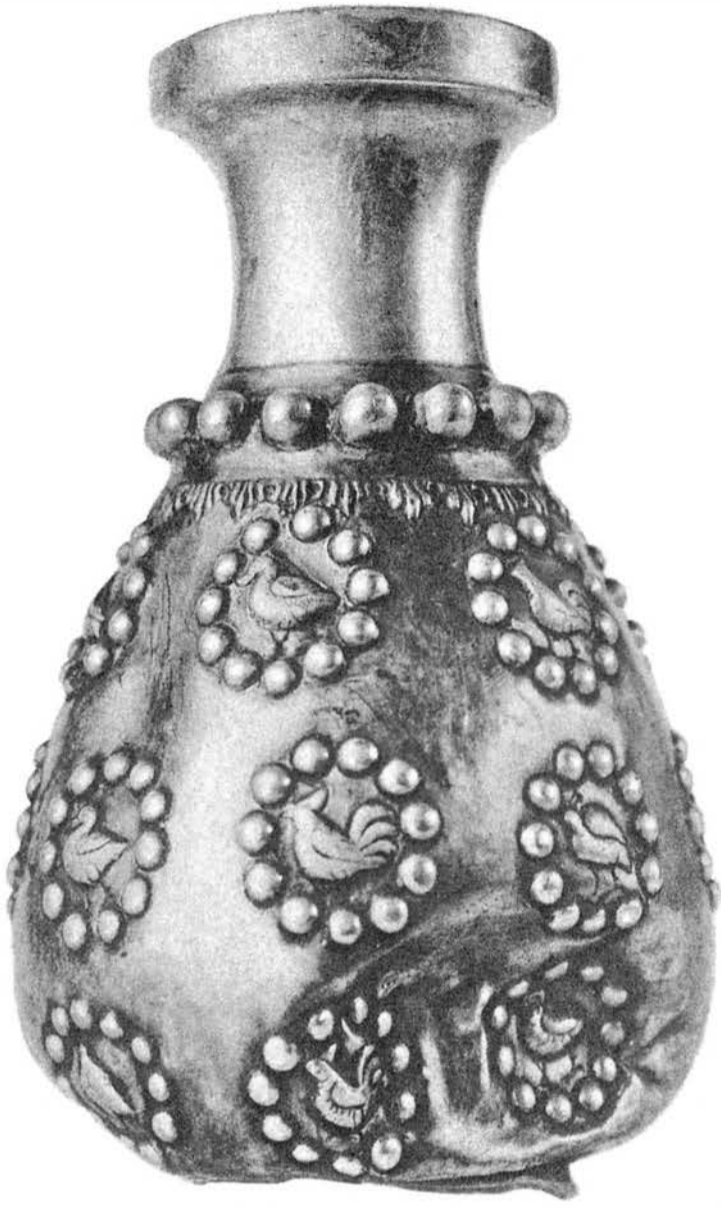


86.



86. — Изъ Персіи въ Британскомъ Музеѣ.

87



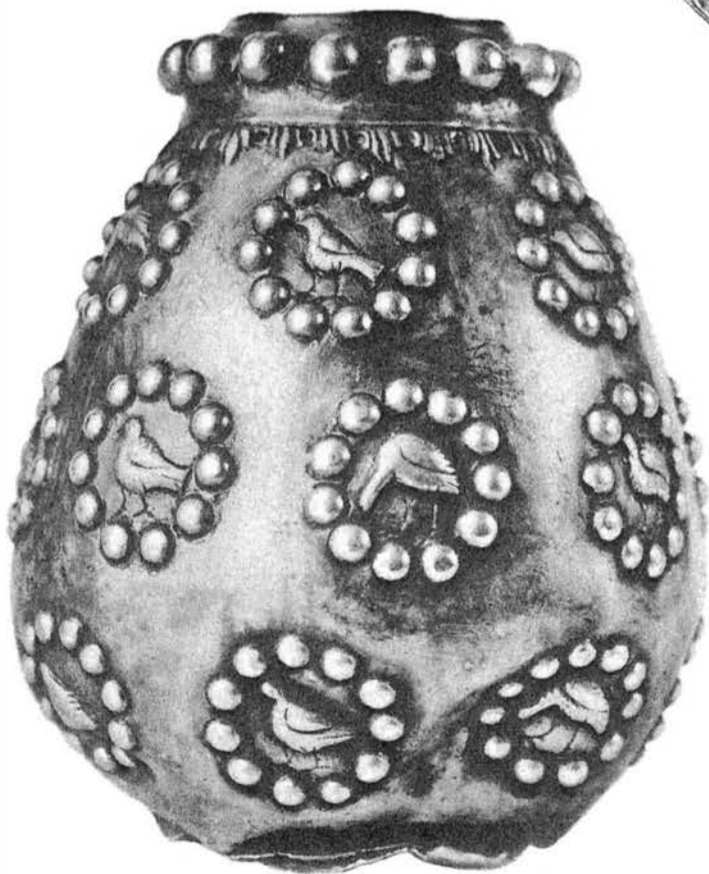
87.




87.



87.



87.



87.—1899. Суксунскій заводъ, Красноуфимскаго у., Пермской губерніи.

88.



88.



88.



высота 0,185 м.

88.



діам. 0,007 и 0,109 м.

88. — 1873. Деревня Курилова, Осинского у., Пермской губернии.

89.



89.



89.



89.



89.



высота 0,16 м.  
диаметръ 0,092 м.

89. — Ранѣе 1868 г. Съ Нижегородской ярмарки.

90.

سورس



90. — 1887. Деревня Чуринская, Глазовского у., Вятской губернии.

91.

діам. 0,249 м.



91. — Ранѣе 1840-хъ гг. Изъ собранія кн. П. Д. Солтыкова.

92.

діам. 0,265 м.




92. — 1866. Коцкій Городокъ, Березовскаго окр., Тобольской губерні.



93.



93.



93.



93. 2/8.



93.—Ранѣ 1880 года. Близъ г. Ирбита, Пермской губ.

94.



Рис. 14.




Рис. 15.



95. Діам. 0,175 .

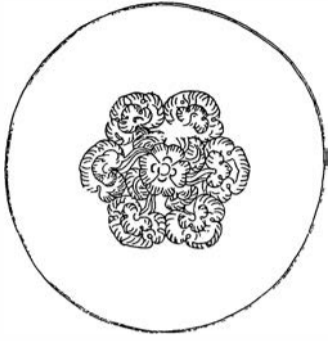


94.—Изъ собранія Н. М. Постникова.

95.—1872. Село Вереино, Пермскаго уѣзда.

Рис. 14. 15.—Конецъ XVII в. Изъ Сибири.

99. 1/5.



99.



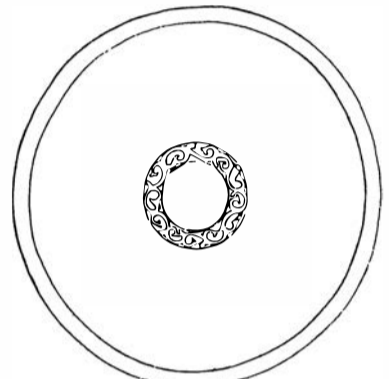
97. 1/5.




96. 1/5.



101. 1/5.




101.



98.



103. Діам. 0,21.



96.




97.



96.—Изъ собранія Н. М. Постникова.  
97.—Близь г. Женевы, въ Швейцаріи.  
98.—Въ Императорскомъ Эрмитажѣ (см. таб. LXII).

99.—Около 1867 г. Съ Нижегородской ярмарки.  
101.—Ранѣе 1867. Куплено въ Москвѣ въ 1902 г.  
103.—1893. Поч. Томызъ, Глазовскаго у., Вятской губ.

104.  $\frac{1}{2}$ .



107.  $\frac{1}{5}$ .



106.  $\frac{1}{5}$ .



108.  $\frac{1}{5}$ .



98. Діам. 0,174.



100. Діам. 0,162.



102. Діам. 0,296—0,281.



103.



98. Въ Императорскомъ Эрмитажѣ (см. табл. LXI).  
100.—Село Кайгородское, Слободскаго у., Вятской губ.  
103.—См. табл. LXI.

102.—Около 1870. Съ Нижегородской ярмарки.  
104.—1890. Село Карасево. Глазовскаго у., Вятской губ.  
106. 107. 108.—См. табл. LXIII.

106.



діам. 0,16 м.

108.



діам. 0,15 м.

107.



діам. 0,169 м.


105.



діам. 0,203 м.

106. — Ранѣ 1893 г. Село Половодово, Соликамскаго у., Пермской губ.  
 107. — Конецъ ХVІІІ в. Село Слудка, Пермскаго уѣзда (см. табл. LXII).

105. — 1892. Деревня Оношагъ, Оханскаго у., Пермской губ. (см. табл. ХСІІ).  
 108. — 1893. Починокъ Томызъ, Глазовскаго у., Вятской губ. (см. табл. LXII).

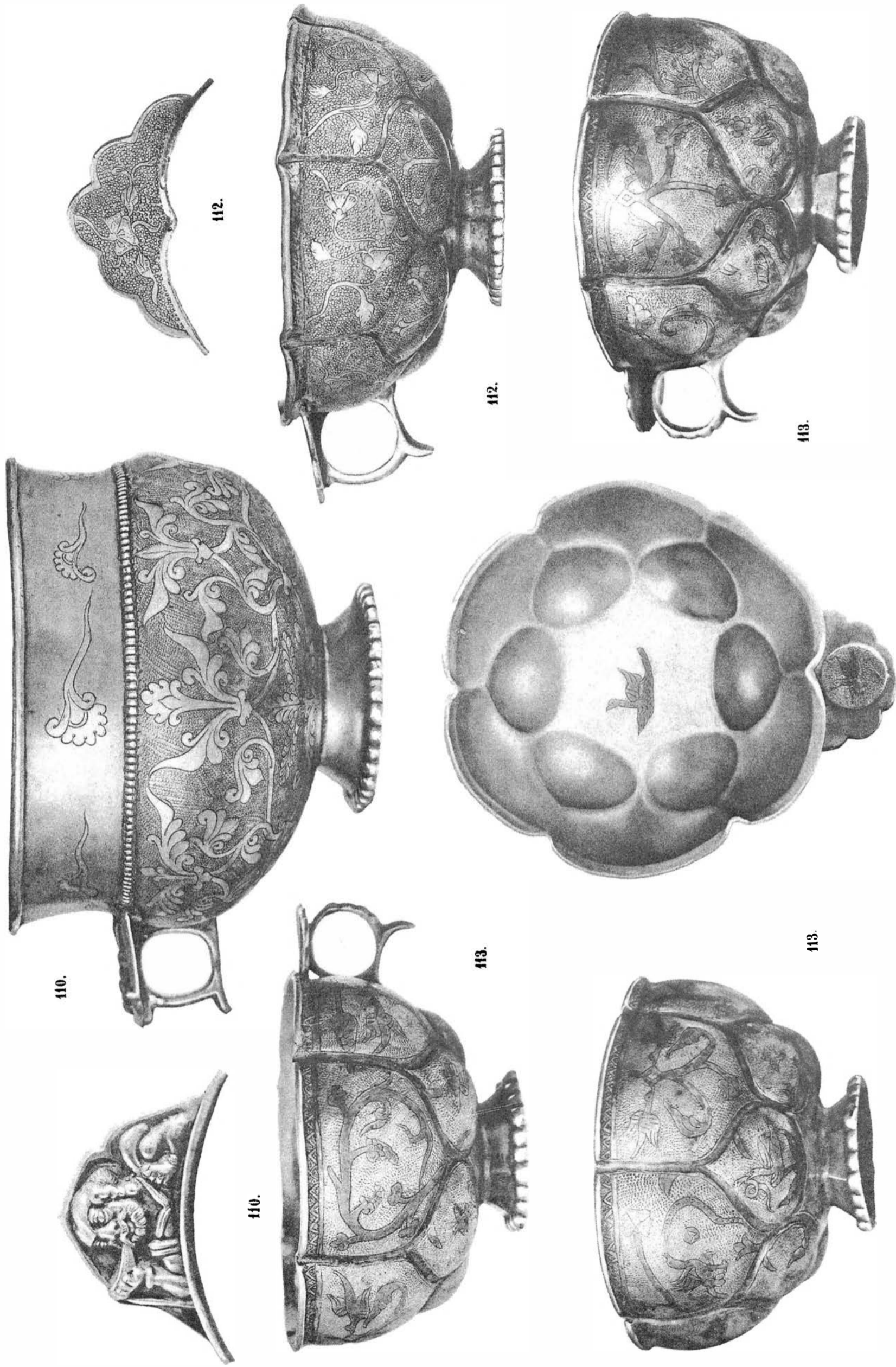


109.

высота 0,114 м.

діам. 0,12 м.

109.—1892. Деревня Гутова, Оханскаго у., Пермской губерніи.



110. 112. 113.—1893. Починокъ на рѣкѣ Томь, Глазовскаго у., Вятской губернии.

111.  
діам. 0,385 м.

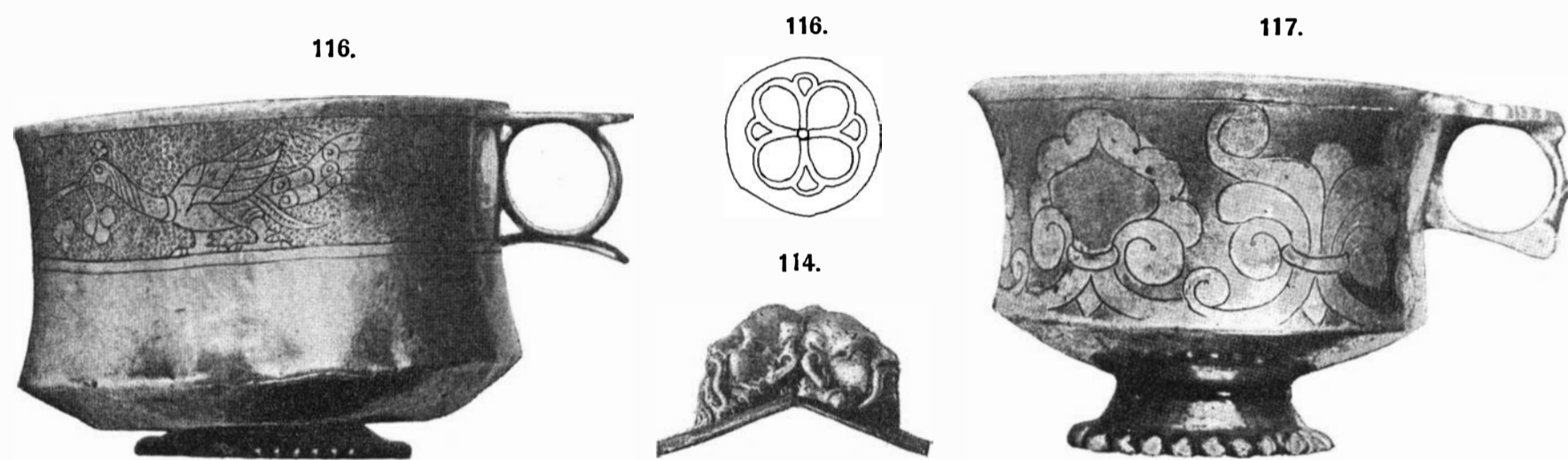



111.—1887. Деревня Чуринская. Глазовского у., Вятской губернии.

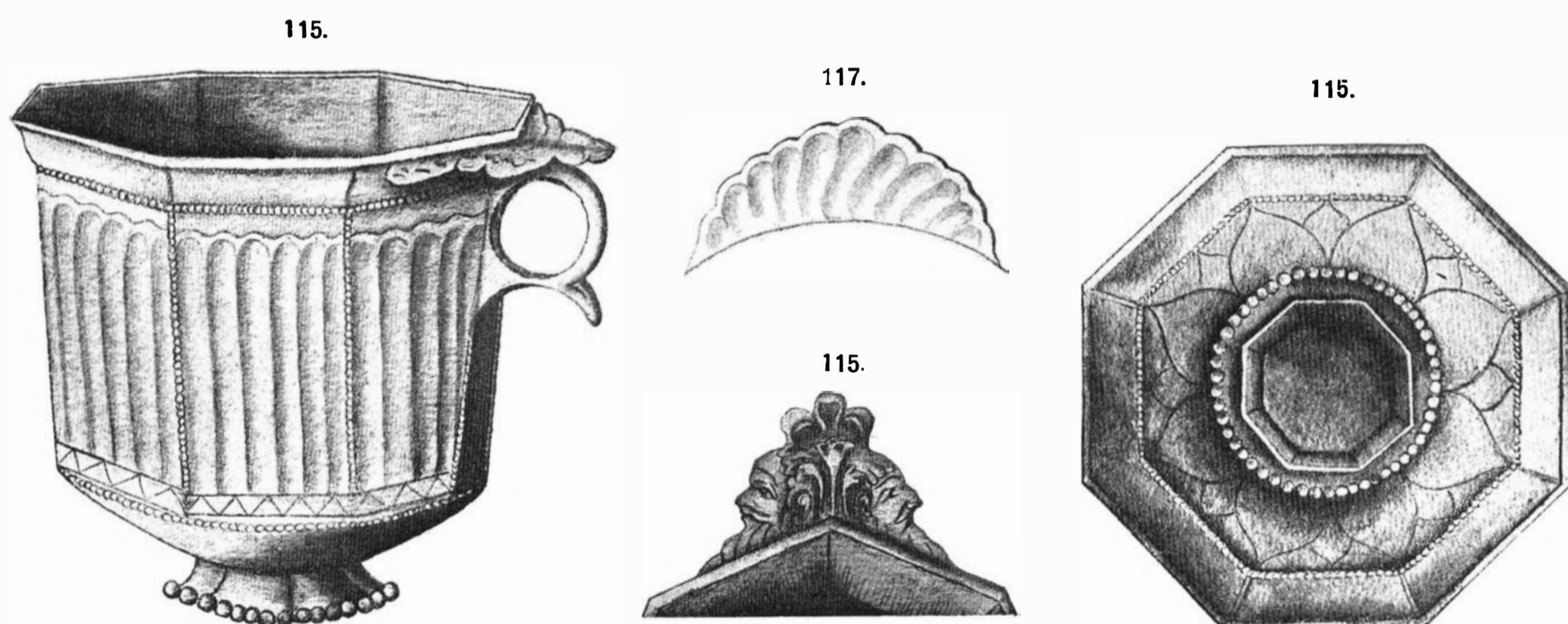





116. <sup>2</sup>/<sub>3</sub>.

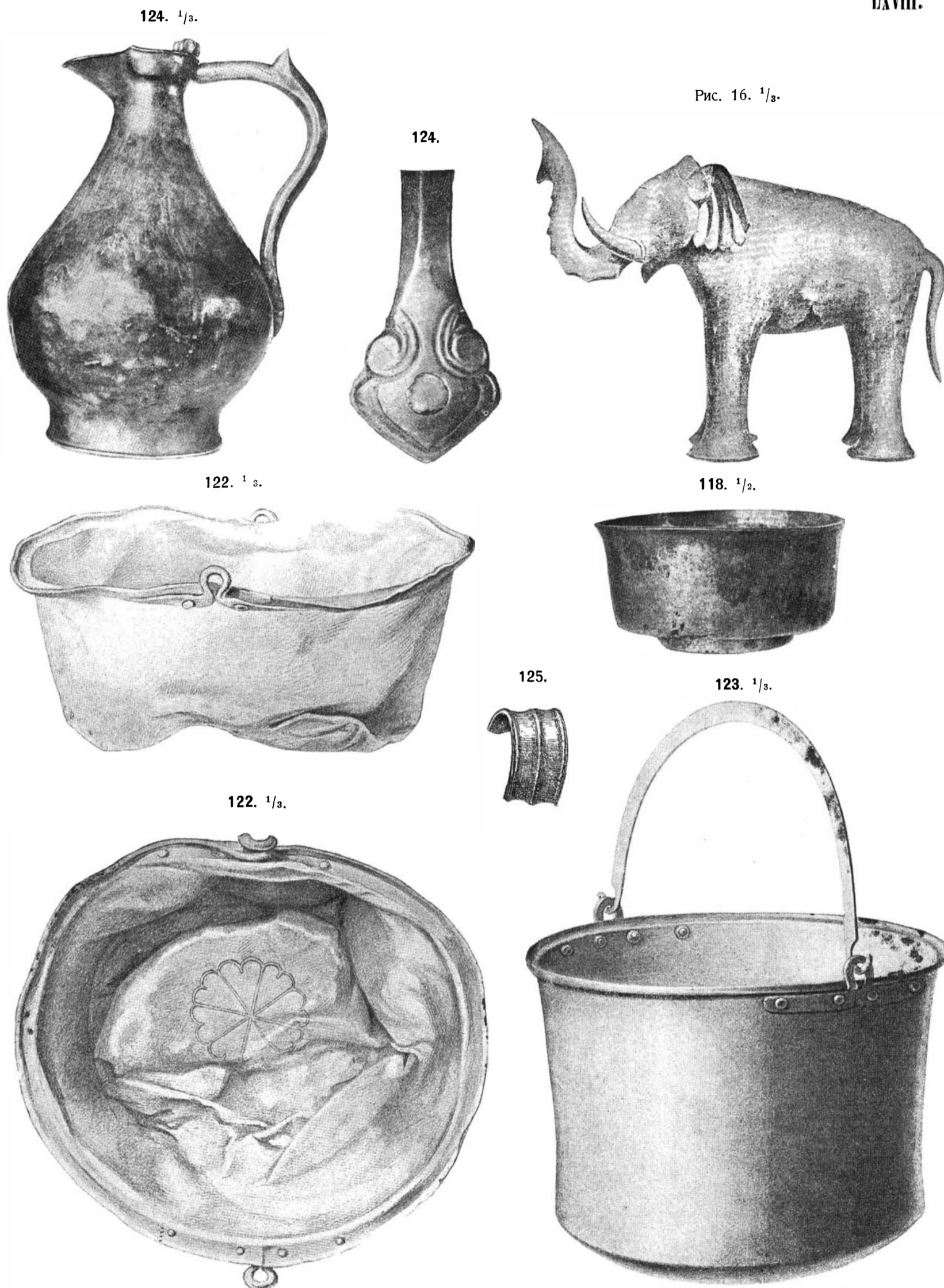


117. <sup>2</sup>/<sub>3</sub>.




114.—1899. Суксунский заводъ, Красноуфимскаго у., Пермской губ.  
115.—Ранѣе 1722 г. Изъ кургановъ на верховьяхъ р. Енисея.

116.—1893. Поч. Томызъ, Глазовскаго у., Вятской губ.  
117.—1890. Дер. Вихарева, Малмыжскаго у., Вятской губ.



118. 122.—1890. Село Карасево, Глазовского у., Вятской губ. 123.—1883. Село Редикорь, Чердынского у., Пермской губ.  
 125.—Дер. Пешнигортъ, Соликамского у., Пермской губ. 124.—1867. Поч. Ягошурской, Глазовского у., Вятской губ.  
 Рис. 16.—На р. Лёпси у сосвинскихъ Остяковъ, Березовского окр., Тобольской губ.


120.



121. Діам. 0,163.



120.



119.



126. 1/3.



121. Діам. 0,163.



119.—1896. С. Султанское, Александровского у., Ставропольской губ.  
120.—1891. Дер. Гутова, Оханского у., Пермской губ.

121.—1893. Поч. Томызь, Глазовского у., Вятской губ.  
126.—см. табл. LXX (обратная сторона).

126.

ширина 0,358 м.



126.— Съ 1890 года въ собраніи М. П. Боткина въ С.-Петербургѣ (см. табл. LXIX).

127.



127.




127.—Около 1870 г. Съ Нижегородской Ярмарки (см. табл. LXXVIII).



128. — Дер. Лысьева Соликамского у., Пермской губернии (см. табл. LXXVIII).

130.



129. выс. 0,39 м.



130. выс. 0,37 м.



129. 130. — Изъ бывшей Сегійской церкви въ Вольной Сванетіи.



132.

діам. 0,19 м.



133.

діам. 0,182 м.


132. 133.—1886. Село Укань, Глазовского у., Вятской губернии.



діам. 0,247 м.


134.

высота 0,193 м.



134. — 1886. Село Широковское, Шадринского у., Пермской губернии (см. табл. ЛХХVI и ЛХХХ).

134.



134. — 1886. Село Широковское, Шадринского у., Пермской губ. (см. табл. LXXV и LXXX).

140.




135.

діам. 0,353 м.



139.



140.



135. — 1900. Село Рѣпьевка, Бугульминскаго у., Самарской губ. (см. табл. LXXX).  
139. 140. — 1894. Влизь г. Бердянска, Таврической губ. (см. табл. LXXXI).

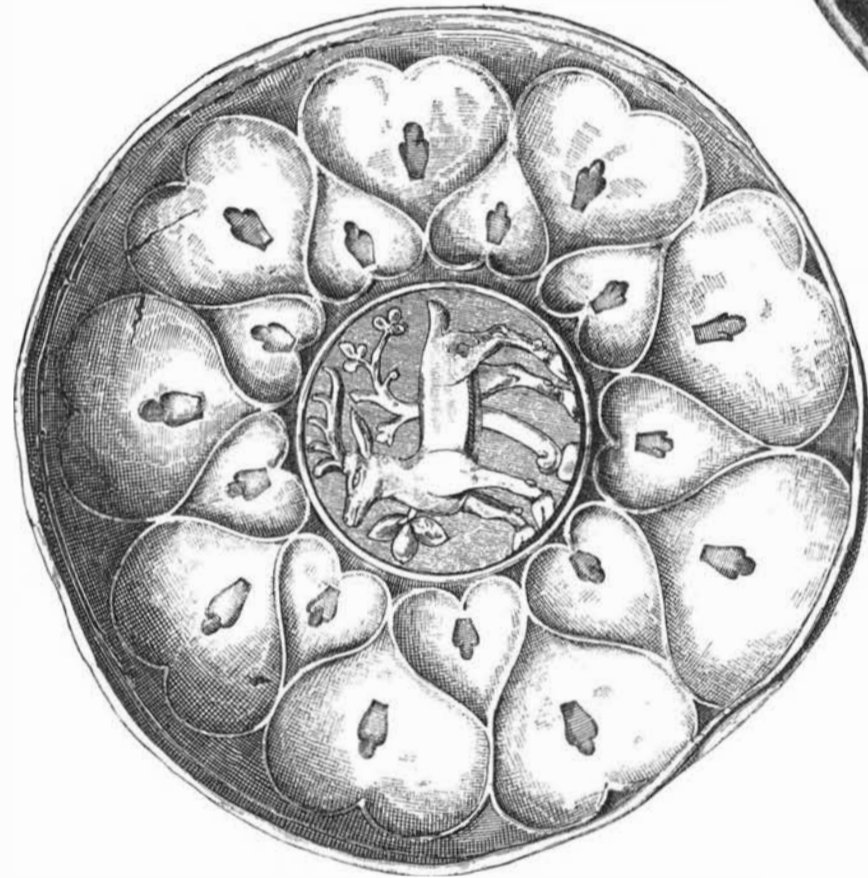
127.



137. 1/2.



136. 1/2.



128.



138. 1/2.



136. 1/5.



127.—См. табл. LXXI.

128.—См. табл. LXXII.

136.—1851. Дер. Волгина, Соликамского у., Пермской губ.

137. 138. —1900. Село Ръльевка, Бугульминского у., Самарской губ.

141.



142.



142.



141.



141.



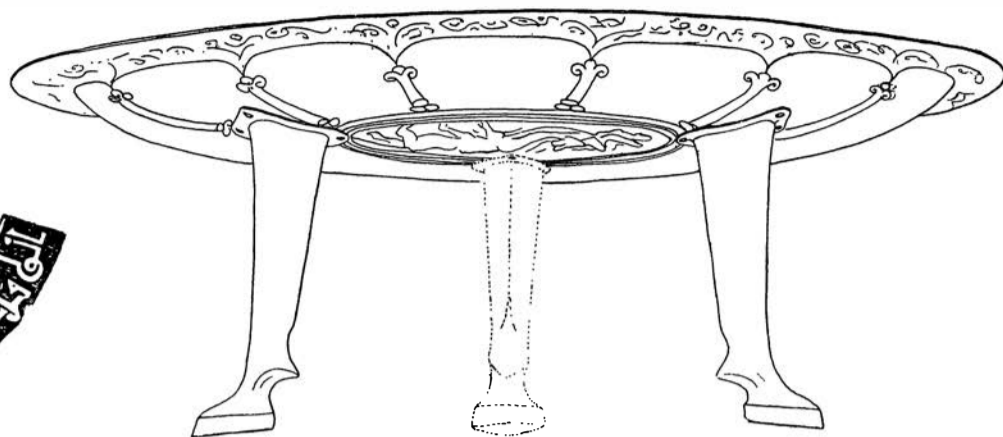
131.



131.—1890. Село Карасево, Глазовского у., Вятской губ. (см. табл. LXXX).

141.—1858. Деревня Менькень, Мензелинского у., Уфимской губ. (см. табл. LXXX). 142.—1899. Деревня Селлино Озеро, Кунгурского у., Пермской губ. (см. табл. LXXX).

135. 1/3.



134. 1/2.



142. 2/3.



141. 2/3.



Рис. 17.



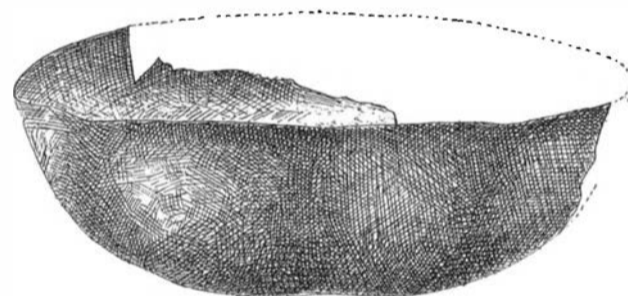
Рис. 18.



143.



144. 2/3.




131. 1/2.




143.



145. 2/3.



143. 2/3.




142. 2/3.



131. См. табл. LXXIX. 134. См. табл. LXXV и LXXVI. 135. См. табл. LXXVII. 141. 142. См. таб. LXXIX.  
143. 144.—1899 и 1901. Деревня Селянино Озеро, Кунгурского у., Пермской губ. 145. Изъ Сургутского окр., Тобольской губ.  
Рис. 17. Изъ Сыпучинской волости, Чердынского у., Пермской губ. Рис. 18. Начало XVIII в. Изъ Сибири.

146.



146.

146.



147.



147.



148.



148.

149. 2/3.




149. 2/3.

148.

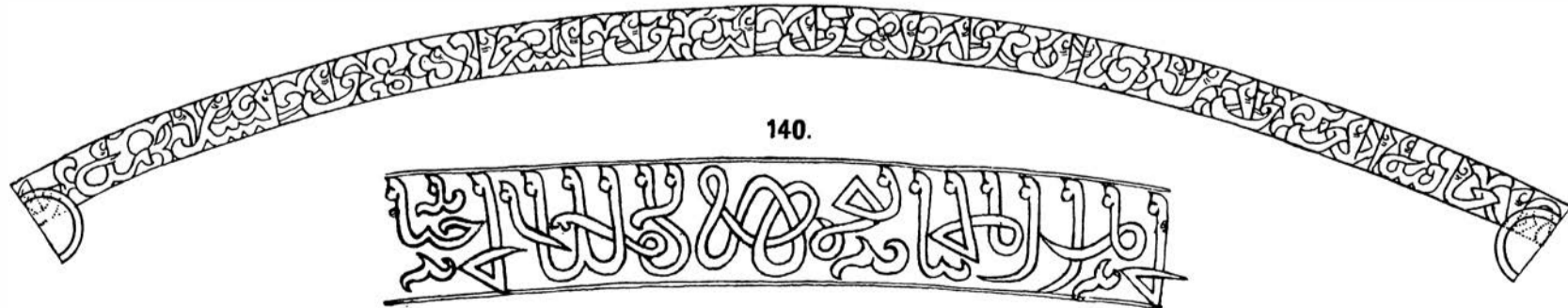


148.

238. 2/3.



237. 2/3.



140.

140.—См. табл. LXXVII.

146.—Съ 1902 г. изъ Москвы въ собраніи Фр. Мартина въ Стокгольмѣ.  
148. 149.—См. табл. LXXXIII.

147.—См. табл. LXXXII.

237. 238.—См. табл. СIII.


147.

147. 1/2.

147. 1/2.



147.




147.



147.



150. 1/2.



147.—Ранѣе 1889 г. Изъ Березовскаго окр., Тобольской губ. (см. табл. LXXXI).

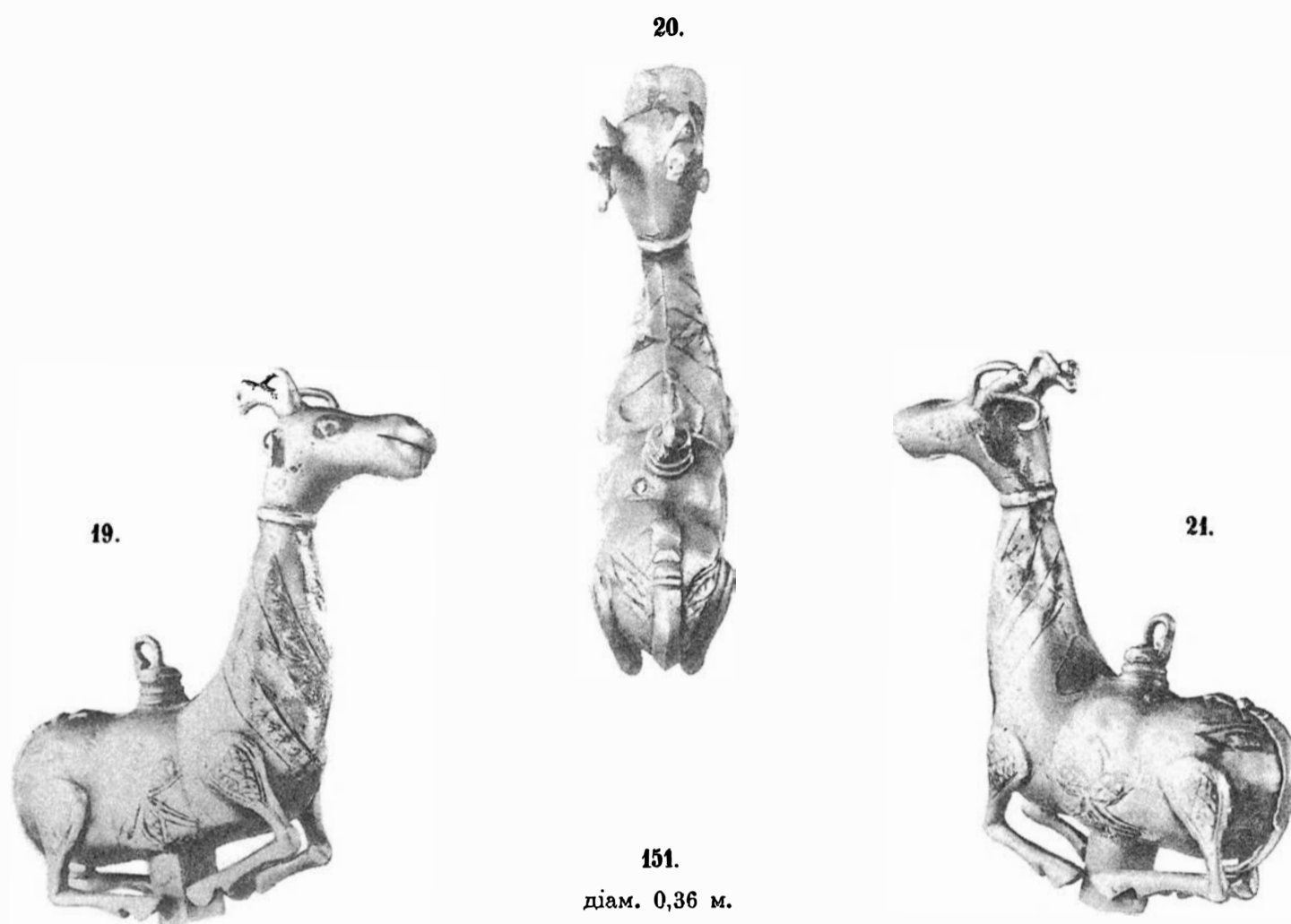
150.—До 1896 г. у Сынскихъ Остяковъ, Березовскаго окр., Тобольской губерніи.





148.—Изъ Березовскаго окр., Тобольской губ. (см. табл. LXXXI).

149.—Найдено между Ишимомъ, Тобольской губ., и Шадринскомъ, Пермской губ. (см. табл. LXXXI).



151.  
діам. 0,36 м.




151. — Конецъ XVIII в. Село Слудка, Пермскаго уѣзда.  
Рис. 19 — 21. — Въ 1901 году пріобрѣтена въ Константинополѣ.

155.  
діам. 0,24 м.



163.  $\frac{1}{2}$ .



длина 0,322 м.

152.

ширина 0,205 м.

166.



152. — Около 1870 г. Съ Нижегородской Ярмарки.

163. — Въ Императорскомъ Эрмитажѣ.

155. — Приобрѣтено въ с. Мужы у Остяковъ, Березовскаго окр., Тобольской губ.

166. — 1850-ые гг. Сосвинскій городокъ, Березовскаго окр., Тобольской губ. (см. табл. LXXXVI).

154. <sup>1</sup>/<sub>2</sub>.



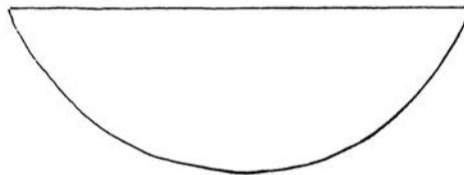
154.



154.



166. <sup>1</sup>/<sub>4</sub>.



153.

166.—См. табл. LXXXV.

153.



154.



153.—Село Майкоръ, Соликамскаго у., Пермской губ.

154.—1894. Дер. Клепкина, Чердынскаго у., Пермской губ.

156.  $\frac{2}{3}$ .157.  $\frac{2}{3}$ .

156.—До 1896 г. у Куноватскихъ Остяковъ, Тыльдинскихъ Юртъ, Березовскаго окр., Тобольской губ.

157.—1891. Починокъ Утемилскій, Глазовскаго у., Вятской губернии.

158.

діам. 0,24 м.



159.

діам. 0,39 м.



158.—1850-е гг. Сосвинскій Городокъ, Березовскаго окр., Тобольской губ.

159.— Съ 1853 года въ Императорскомъ Эрмитажѣ. Изъ Сибири.

160.  
діам. 0,27 м.



160.—Съ 1873 г. въ собраніи гр. Гр. С. Строганова въ Римѣ.

162. <sup>1</sup>/<sub>2</sub>.

Рис. 22.



Рис. 23.

161. <sup>2</sup>/<sub>3</sub>.


161.—Съ 1896 г. въ собраніи гр. А. А. Бобринскаго въ С.-Петербургѣ.  
Рис. 22.—Село Кудымкоръ, Соликамскаго у., Пермской губ.

162.—1878. Деревня Мальцева, Соликамскаго у., Пермской губ.  
Рис. 23.—Ранѣе 1859 года. Изъ Пермской губерніи.






164.—Въ собраніи П. И. Щукина въ Москвѣ. 165.—Нач. XVIII в. Изъ Сибири. 167.—Изъ Березовскаго окр., Тобольской губ.  
 Рис. 24.—Изъ Березовскаго окр., Тобольской губ. Рис. 25.—Изъ Пермской губ.  
 Рис. 26.—С. Кудымкоръ, Соликамскаго у., Пермской губ. Рис. 27.—Д. Харина, Чердынскаго у., Пермской губ.  
 Рис. 28.—Въ собраніи графовъ Строгановыхъ въ С.-Петербурѣ.



105.

168. 2/3.




168.

168.



105.

168.



169.

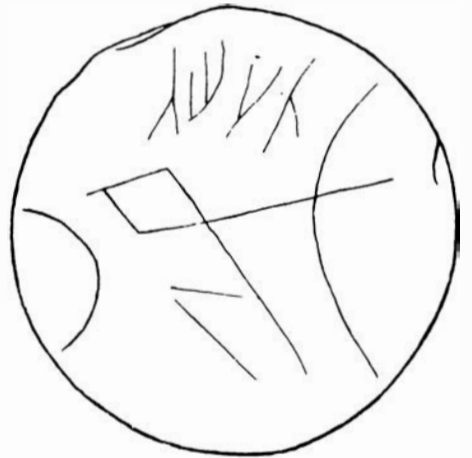


170.

169. 2/3.



169.



170. 2/3.



170.



171.

171. 2/3.



172. 2/3.



105.—См. табл. LXIII.


168.—1884. Поч. Седьярский, Глазовского у., Вятской губ.

169.—1865. Изъ кургана на р. Катандъ, Барнаульского окр., Томской губ.

170. 171.—Начало XVIII в. Изъ Сибири.

172.—1892. Изъ Кочкарской долины, Токмакского у., Семиръченской обл.

177. 2/3.



173. 1/2.



178. 2/3.




Рис. 29. 2/3.



Рис. 30. 2/3.



176. 2/3.



174. 2/3.



175. 2/3.




Рис. 33. <sup>2</sup>/<sub>3</sub>.



181. <sup>1</sup>/<sub>2</sub>.



Рис. 34. <sup>2</sup>/<sub>3</sub>.



182. <sup>1</sup>/<sub>2</sub>.

183. <sup>1</sup>/<sub>2</sub>.



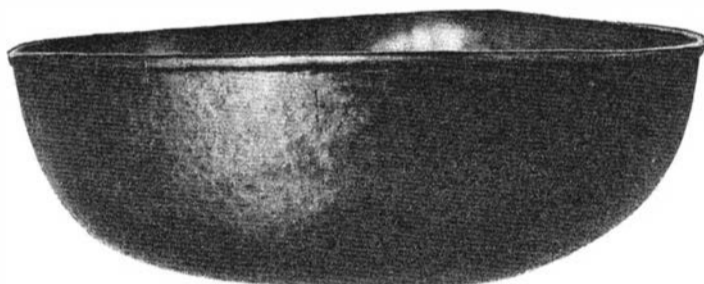
Рис. 31. <sup>2</sup>/<sub>3</sub>.




Рис. 32. <sup>2</sup>/<sub>3</sub>.



179. <sup>2</sup>/<sub>3</sub>.



180. <sup>2</sup>/<sub>3</sub>.



179. 180.—1853. Сел. Ньюское, Верхнеудинского окр., Забайкальской обл. Рис. 31. 32.—1846. Минусинский окр., Енисейской губ.  
 181.—1857. Гурьевский завод, Кузнецкого окр., Томской губ. Рис. 33. 34.—1845. Село Грушевка, Екатеринославского уезда.  
 182. 183.—1898. Урочище Борки, близ Большого Озера, Минусинского окр., Енисейской губ.

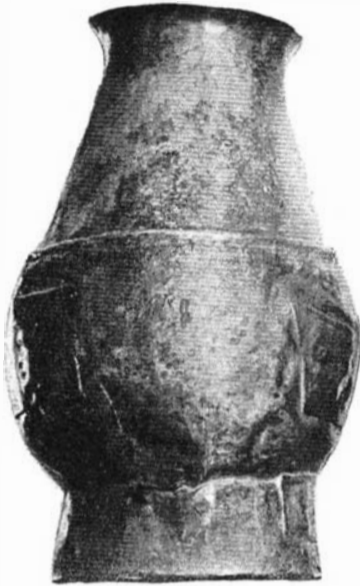
186.  $\frac{1}{2}$ .



187.  $\frac{1}{2}$ .



188.  $\frac{1}{2}$ .



189.  $\frac{1}{2}$ .



190.  $\frac{1}{2}$ .



191.  $\frac{1}{2}$ .



192.  $\frac{1}{2}$ .



193.  $\frac{1}{2}$ .



184.  $\frac{1}{2}$ .



185.  $\frac{1}{2}$ .



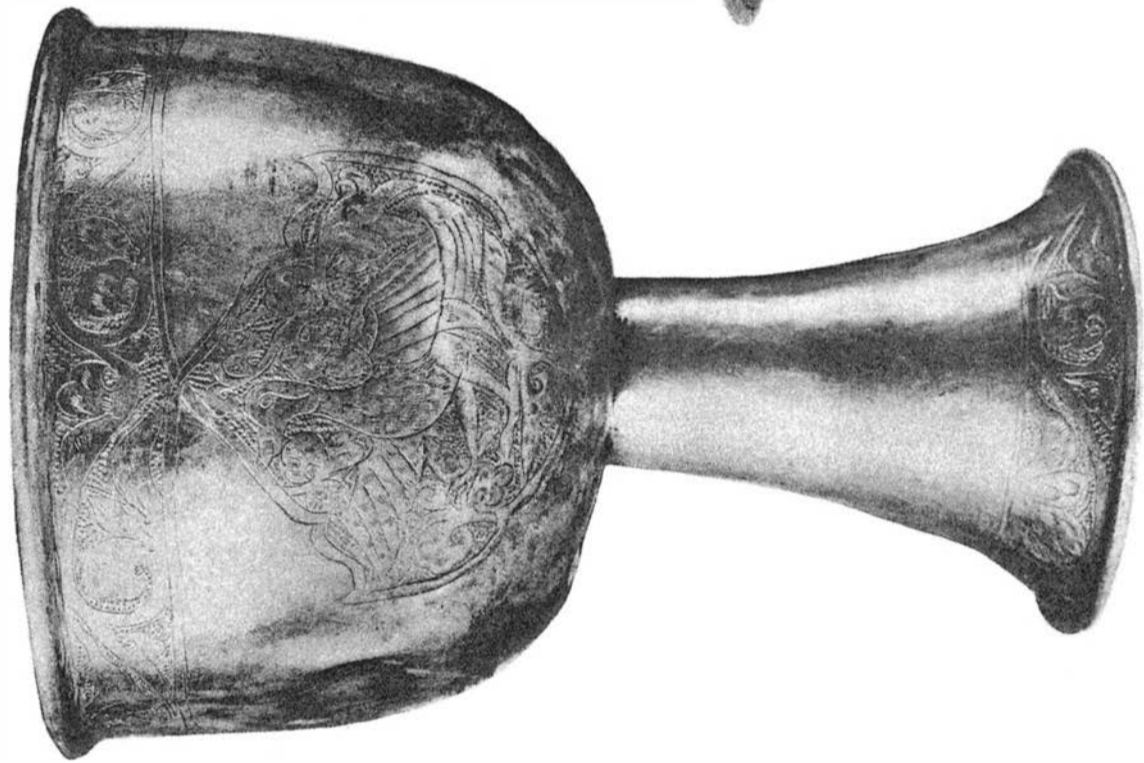
184—193.—1846. Деревня Бижи, Минусинского окр., Енисейской губ.



194.—1886. Село Рогули, Новогригорьевского у., Ставропольской губ. 197.—1891. Градижскъ, Кременчугскаго у., Полтавской губ.  
 195. 196. Начало XVIII в. изъ Сибири. 207. 208. 209.—1894. Дер. Карымская, Красноярскаго окр., Енисейской губ.  
 227. Незвѣстнаго происхожденія.

высота 0,16 м. 198. ширина 0,12 м.

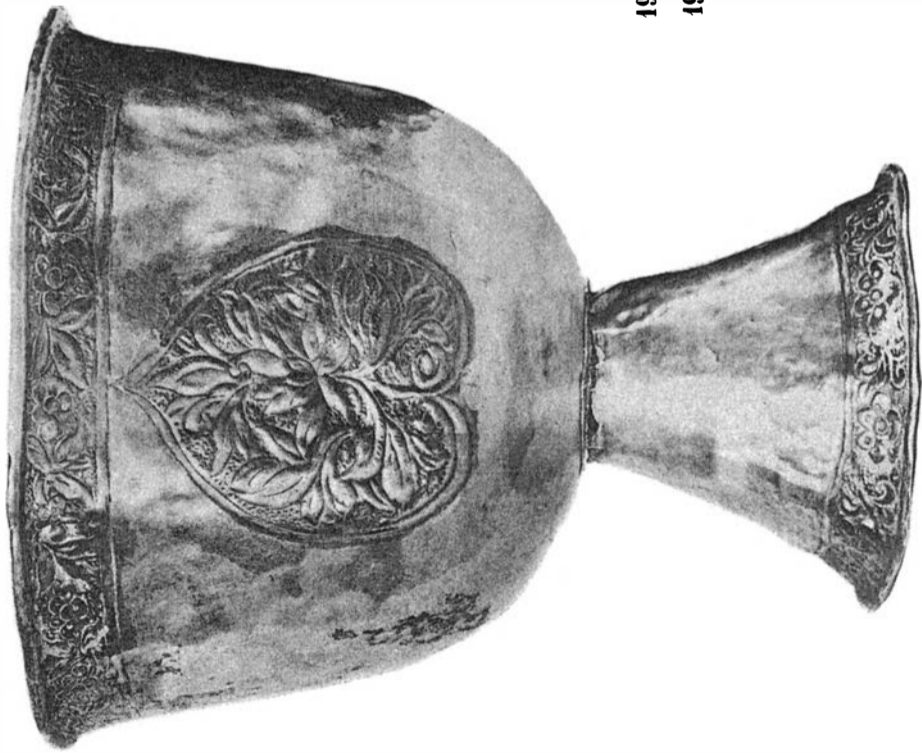
198.



198.



высота 0,135 м. 199. ширина 0,12 м.



высота 0,115 м. 200. ширина 0,12 м.



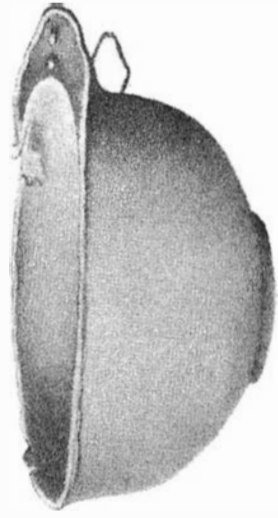
198.—Ранѣе 1876 г. На рѣкѣ Иртышѣ въ Тобольской губ.

199. 200.—Ранѣе 1896 г. Изъ Сухобузимской волости,  
Красноярскаго окр., Енисейской губ.

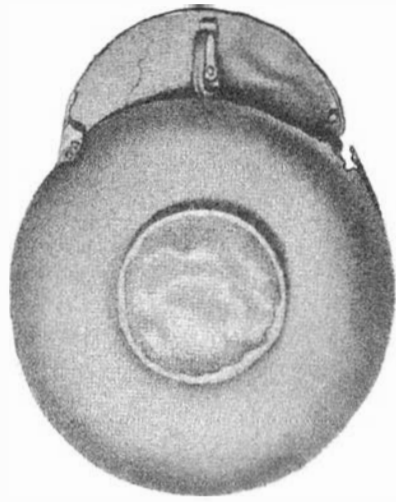
202.



228.  $\frac{1}{3}$ .



228.  $\frac{1}{3}$ .



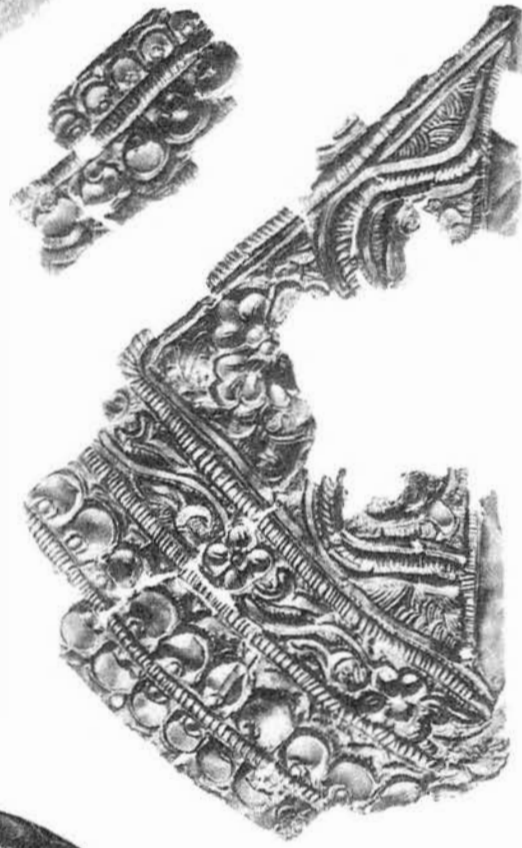
201.



201.



Рис. 35.  $\frac{3}{4}$ .



201. — Въ собраніи графовъ Строгановыхъ въ С.-Петербурѣ.

202. — 1857. Гурьевскій заводъ, Барнаульскаго окр., Томской губерніи.

228 и рис. 35. — 1891. Градижскъ, Кременчугскаго у., Полтавской губерніи.



205.  $\frac{1}{2}$ .



203.  $\frac{2}{3}$ .



204.  $\frac{2}{3}$ .



206.  $\frac{1}{2}$ .



211.  $\frac{1}{2}$ .




210.  $\frac{1}{2}$ .



203—206.—1869. Изъ Абаканской волости, Минусинского окр., Енисейской губ.

210.—1894. Дер. Карымская, Красноярского окр., Енисейской губ.

211.—Ранѣе 1882 г. Деревня Означенная, Минусинского окр., Енисейской губ.

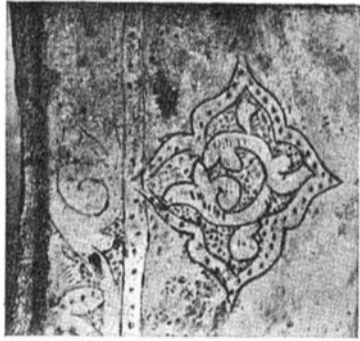


212. — Ранѣе 1883. Дер. Челпанова, Красноярскаго окр., Енисейской губ.  
 213 — 219, рис. 39 и 40.—1902. Село Чердатское, Мариинскаго у., Томской губ.

220.




245.



221.




245.



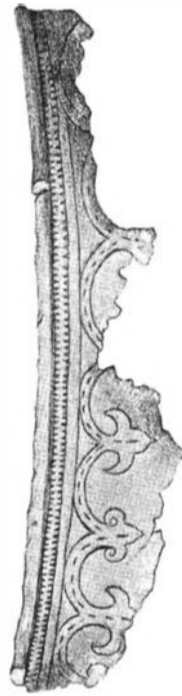
248.  $\frac{3}{4}$ .



245.  $\frac{2}{3}$ .



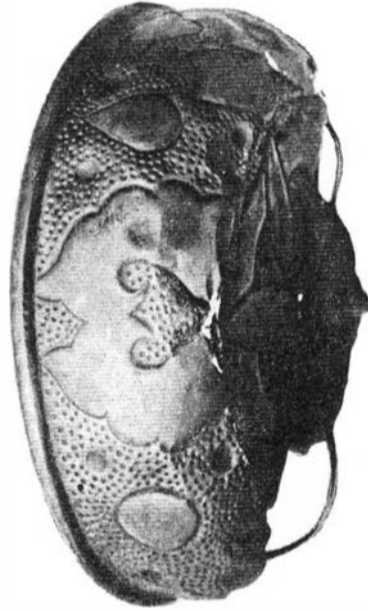
249.  $\frac{2}{3}$ .




246.



248.  $\frac{2}{3}$ .



247.



220. 221.—Ранѣ 1889 г. Съ Сѣвернаго Кавказа. 245.—1900. Близъ г. Очакова, Херсонской губ. 246. 247.—1894. Близъ г. Бердянска, Таврической губ. 248. 249.—Ранѣ 1891 г. Съ Сѣвернаго Кавказа.

223.




222.



222.



223.




222.



223.



222. <sup>2</sup>/<sub>3</sub>.



224. <sup>2</sup>/<sub>3</sub>.



222.—Съ Сѣвернаго Кавказа.

223.—Изъ Пермской губерніи.

224.—Съ Сѣвернаго Кавказа.

Рис. 36. 2/3.



239. 2/3.



240. 2/3.



Рис. 37.



237.



238.



237. 2/3.



238. 2/3.



Надписи на 237 и 238, см. на табл. LXXXI.

225. 2/3.



225.



225.—Около 1888 г. Изъ Актауской вол., Акмолинского уѣзда. 237—240.—1893. Дер. Терехова, Тарского окр., Тобольской губ.  
Рис. 36. 37.—Ранѣе 1876 г. Съ р. Иртыша изъ Тобольской губ.

Рис. 38.



229.

229.



229.

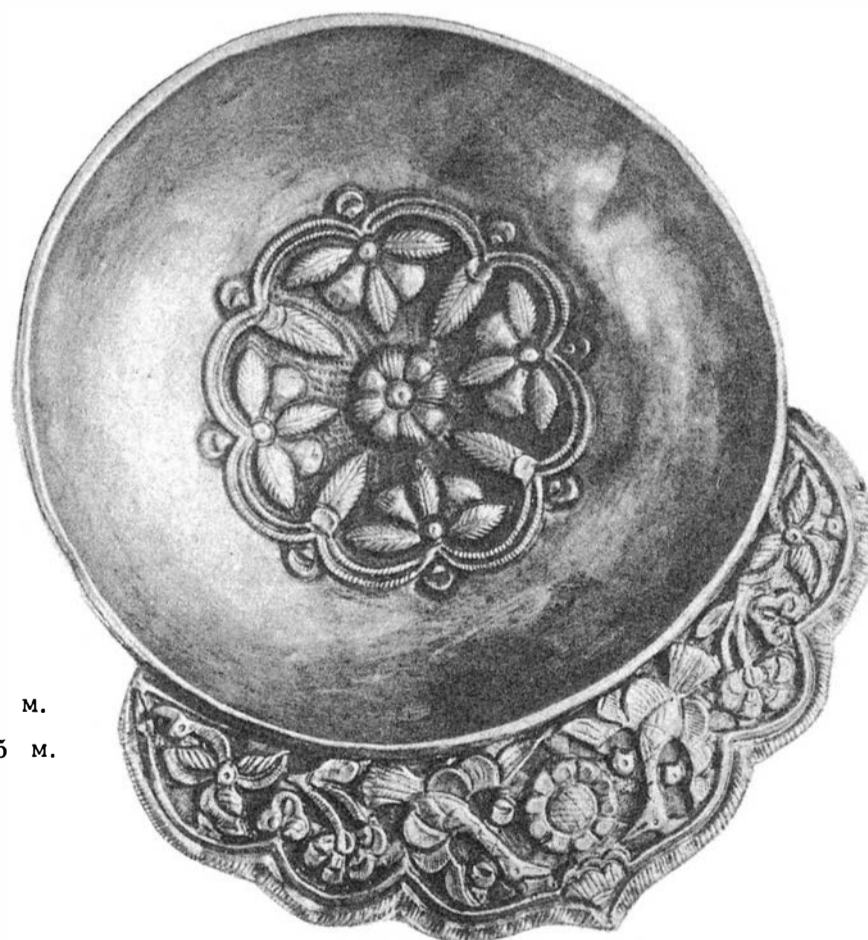


229.

229.



діам. 0,105 м.  
высота 0,035 м.



229 и рис. 38.—Ранѣе 1876 г. На рѣкѣ Иртышѣ въ Тобольской губерніи.

231.



232.



230.



232.



231.



230.

145

230. 2/3.



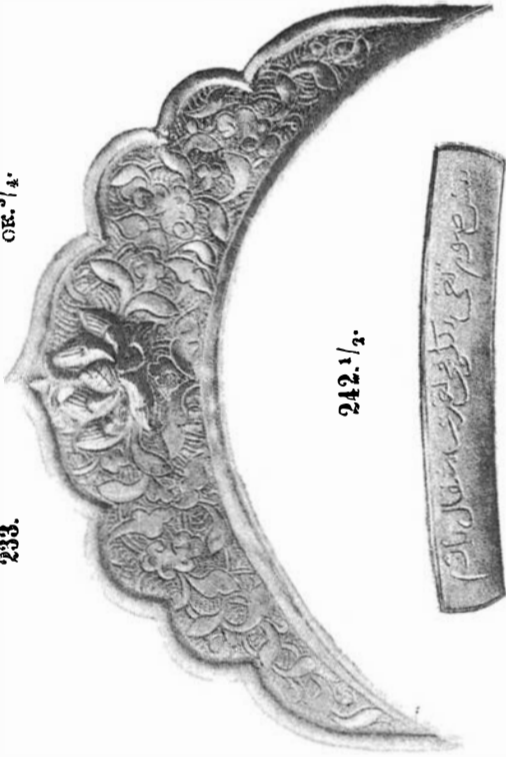
230.—1847. Изъ развалинъ Сарая, Царевского у., Астраханской губ. 231.—Начало XVIII в. Изъ Сибири.  
232.—1890. Урочище Гашунъ-Уста въ степи Туркменъ Ставропольской губ.

234.  $\frac{3}{4}$ .



233.

ок.  $\frac{3}{4}$ .

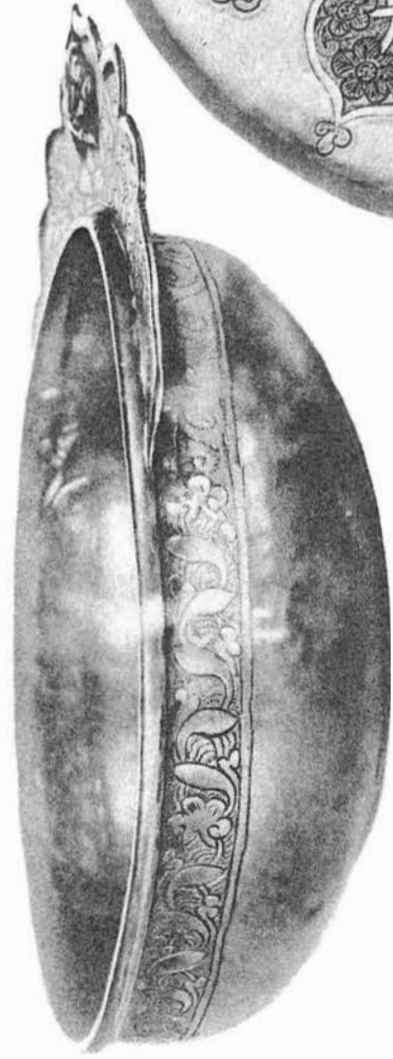


242.  $\frac{1}{2}$ .



243.  $\frac{1}{2}$ .

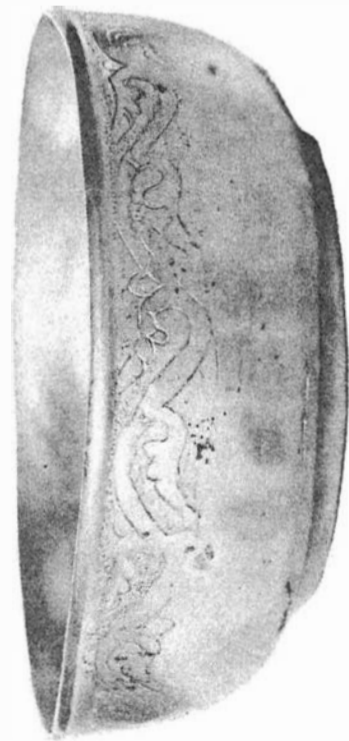
238. ок.  $\frac{3}{4}$ .



241.  $\frac{3}{4}$ .



234.  $\frac{3}{4}$ .



236.  $\frac{3}{4}$ .



235. діам. 0,14.



226.  $\frac{1}{2}$ .



236.  $\frac{3}{4}$ .



242.  $\frac{2}{5}$ .



226. — 1891. Изъ кургановъ у ст. Андрюковской, Кубанской области.

236. — 1891. Изъ кургановъ въ Кочкарской долинь, Томьскаго у., Семирѣченской обл.


242. — 1847. Изъ раскопокъ на мѣстѣ г. Сарая, Царевскаго у., Астраханской губерніи.

233. 234. 235. — 1892. Изъ кургановъ въ Вѣрненскомъ у., Семирѣченской области.


241. — 1857. С. Колобовка, Царевскаго у., Астраханской губерніи.

243. — XVIII вѣкъ. Изъ Кунсткамеры Академіи Наукъ въ Эрмитажѣ.






244.—Въ Азіатскомъ Музеѣ въ СПб. 252. 253.—Ранѣе 1891 г. Съ Сѣвернаго Кавказа. 254.—Ранѣе 1889 г. Съ Сѣвернаго Кавказа. 255.—1897. Изъ кургана у ст. Бѣлорѣченской, Кубанской обл. 256. 257.—1896. Изъ кургановъ у ст. Бѣлорѣченской, Кубанской обл.



250. 251.—Ранѣ 1889 г. Съ Сѣвернаго Кавказа.  
 258—262. 264. 266—268.—1896. Изъ кургановъ близъ ст. Бѣлорѣченской, Кубанской обл.  
 269.—1901. Близъ г. Ялты, Таврической губ. 270. Изъ кургана у Махческа, Кубанской обл.



263, 264 (ср. табл. CVIII). — 1896. Изъ кургановъ у ст. Бѣлорѣченской, Кубанской области. 265. — 1897. Изъ кургановъ у ст. Бѣлорѣченской, Кубанской области.

272. — 1897. Изъ кургановъ у ст. Бѣлорѣченской, Кубанской области. 275. — Въ собраніи гр. Строгановыхъ въ С.П.Б. 276. — Въ 1902 г. куплена въ Москвѣ.



14.—См. табл. III. 33.—См. табл. XII.


280.—1902. Изъ кургана у ст. Лабинской, Кубанской обл.

281.—Съ 1898 г. въ собраніи М. П. Воткина.

285.—Въ 1902 г. приобрѣтена изъ Дагестанской области.

292. 293 — Изъ некрополя у селенія Камунты, въ Дигоріи, Терской боласти.

278.  $\frac{1}{2}$




278.

278.



278.  $\frac{2}{3}$



278.  $\frac{2}{3}$

278.  $\frac{2}{3}$



278.—1903. Изъ кургана у станицы Келермесской, Майкопскаго отдѣла, Кубанской области.

283.



283.



283.



283. 1/2.



283. 1/2.

283. — Въ 1904 году приобрѣтена въ Бухарѣ.

284.<sup>3/4</sup>.

279.<sup>3/4</sup>.



282.<sup>3/4</sup>.



284.<sup>3/4</sup>.



284.<sup>3/4</sup>.



279.<sup>3/4</sup>.



284.<sup>3/4</sup>.

284.<sup>3/4</sup>.



279.—1896. Село Ново-Петровка, Херсонскаго уѣзда.

282.—1881. Изъ кургана у ст. Титоровской, Кубанской области.

284.—1903. Изъ Кустанайскаго уѣзда, Тургайской области.

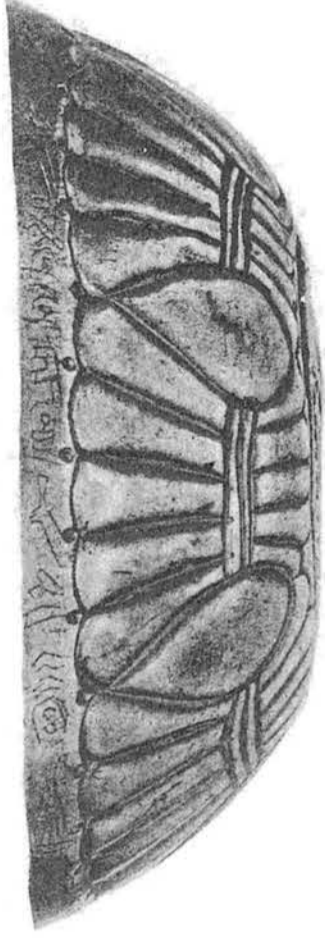
286.



286.



286.



286.



289. 2/3.



287. 2/3.



289.



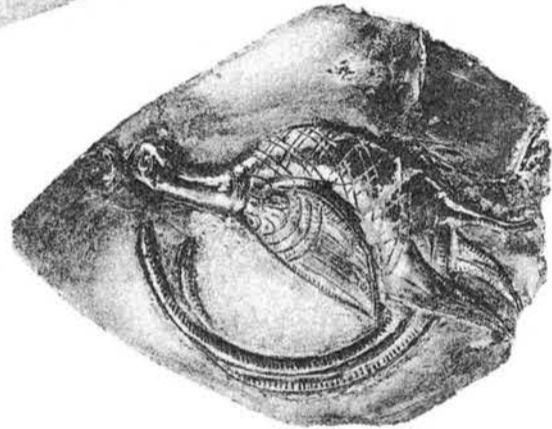
286. — В Оренбургской Ученой Архивной Комиссии. 287. — В 1903 г. приобретено в Тифлисе: „изъ Кутаиса“. 289. — 1903. Село Комарово, Кунгурскаго у., Пермской губернии.




288.



288.



288.



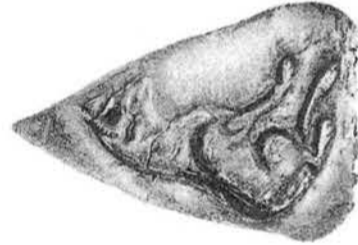
288.




288.



288.



288.



288. — Въ 1902 приобрѣтенъ въ Баку „изъ Дагестанской области“.

295.  $\frac{3}{4}$ .295.  $\frac{3}{4}$ .

296.


290.

290.  $\frac{1}{2}$ .294.  $\frac{2}{3}$ .290.  $\frac{1}{2}$ .


290. 294. — 1901. Деревня Кудесева, Чердынскаго у., Пермской губернии.

295. — 1881. У селенія Dune, въ приходѣ Dalhem, на островѣ Готландѣ.

296. — Въ собраніи Б. И. Ханенка въ Кіевѣ „изъ города Кіева“.



271. — 1897. Деревня Уду-Узень, Ялтинского у., Таврической губ.    291. — Изъ собранія В. В. Вельяминова-Зернова: "изъ Вятской губ."  
 298. — 1845. Село Терпѣніе, Мелитопольскаго у., Таврической губ.    299. — 1901. Село Карги, Днѣпровскаго у., Таврической губ.  
 301. 302. — 1897. Изъ кургановъ у ст. Вѣлорѣченской, Кубанской области.



273. — 1896. Изъ кургана у ст. Вѣлорѣченской, Кубанской области.

274. — Изъ Константинополя въ собраніи Фр. Мартина.

277. — Въ собраніи Б. И. Ханенка въ Кіевѣ „изъ Верхнеднѣпровскаго у., Кіевской губерніи“.

297. — Въ собраніи Б. И. Ханенка „изъ Кіевского уѣзда“. 300. — Въ собраніи Б. И. Ханенка „изъ Каневского у., Кіевской губ.“



303, Рис. 41, 42, 43, 44, 45, 46.—1907. Изъ Майкопскаго отдѣла, Кубанской области.  
 304.—1905. Изъ кургана у с. Мاستюгина, Коротоякскаго уѣзда, Воронежской губерніи.

Рис. 47. діам. 0,25 м.



Рис. 47. — Раѣе 1725 года. Одна изъ пары серебряныхъ фаларъ Кунсткамеры.

305.



305. 1/6



307. 1/5



306.



305.

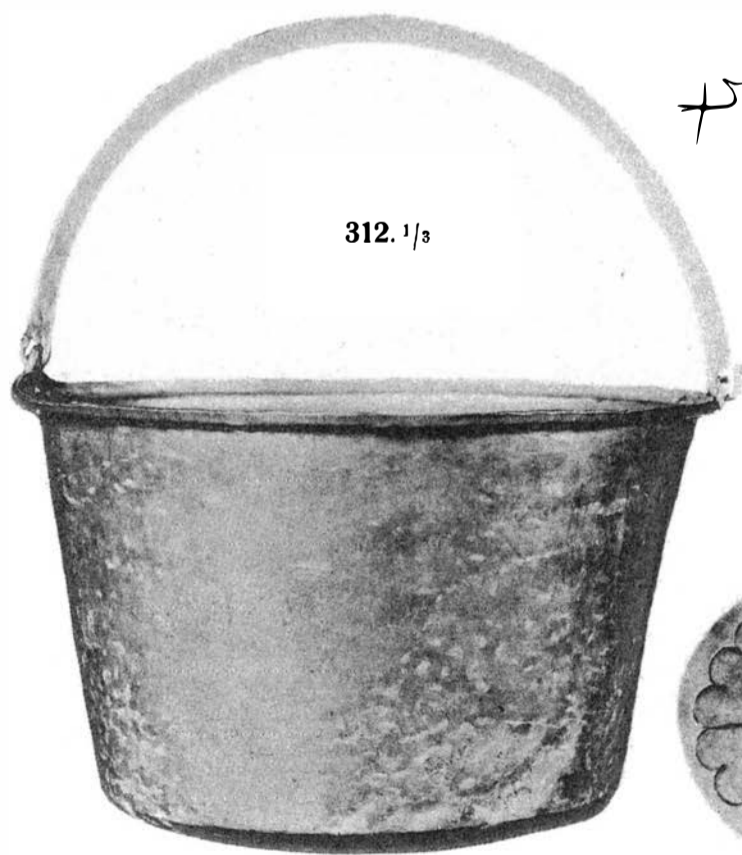


306.




305. — 1902. Бори, Шаропанского уезда, Кутаисской губ. 306. — 1907. Дер. Климова, Соликамского у., Пермской губ.

308.




312. 1/3

כאן נמצאו  
 308.



312. 1/3




314. 1/3

308, 312, 314.— 1907. Деревня Климова, Соликамского уезда, Пермской губернии.



Рис. 50.



307.

Рис. 53.




Рис. 54. ок. 3/5

Рис. 55. ок. 3/5



Рис. 52.




Рис. 49.



309.

Рис. 48. ок. 3/5

Рис. 51. ок. 3/5



Рис. 59.



Рис. 60.



Рис. 56.



Рис. 57.



Рис. 58.

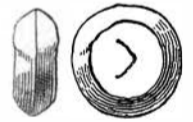


Рис. 57а.



1884. Близъ г. Новоузенска, Самарской губ.

Рис. 56, 57, 58.— 1884. Близъ г. Новоузенска, Самарской губерніи.

Рис. 59—съ китайскаго рисунка.

Рис. 60.—1908. Село Карга, Верхнеднѣпровскаго у., Таврической губ.

70.



70.



310.

70.



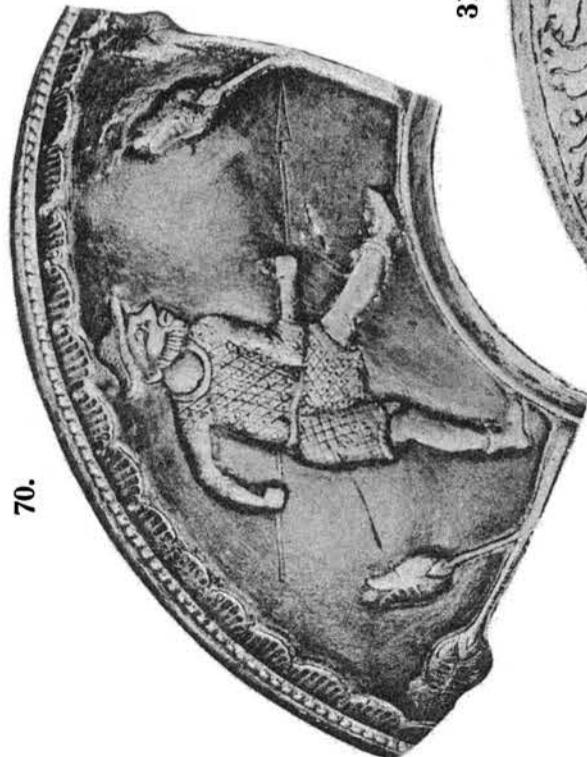
70.



70.



70.



310.



70. — Чашка, принадлежавшая I. Исаковичу (см. табл. XLII и XLIII).

310. — Чашка, найденная в Северной Индии.



311.—1893. Починокъ на р. Томызѣ, Глазовскаго уѣзда, Вятской губерніи.

313.—1907. Дер. Климова, Соликамскаго уѣзда, Пермской губерніи.

Рис. 61.

315. ок. 2/3



315. ок. 2/3



316. 2/3



Рис. 64.



Рис. 65.



Рис. 66.



Рис. 67.



Рис. 68.



Рис. 69.



316. 2/3



316. 2/3



Рис. 62.



Рис. 63.



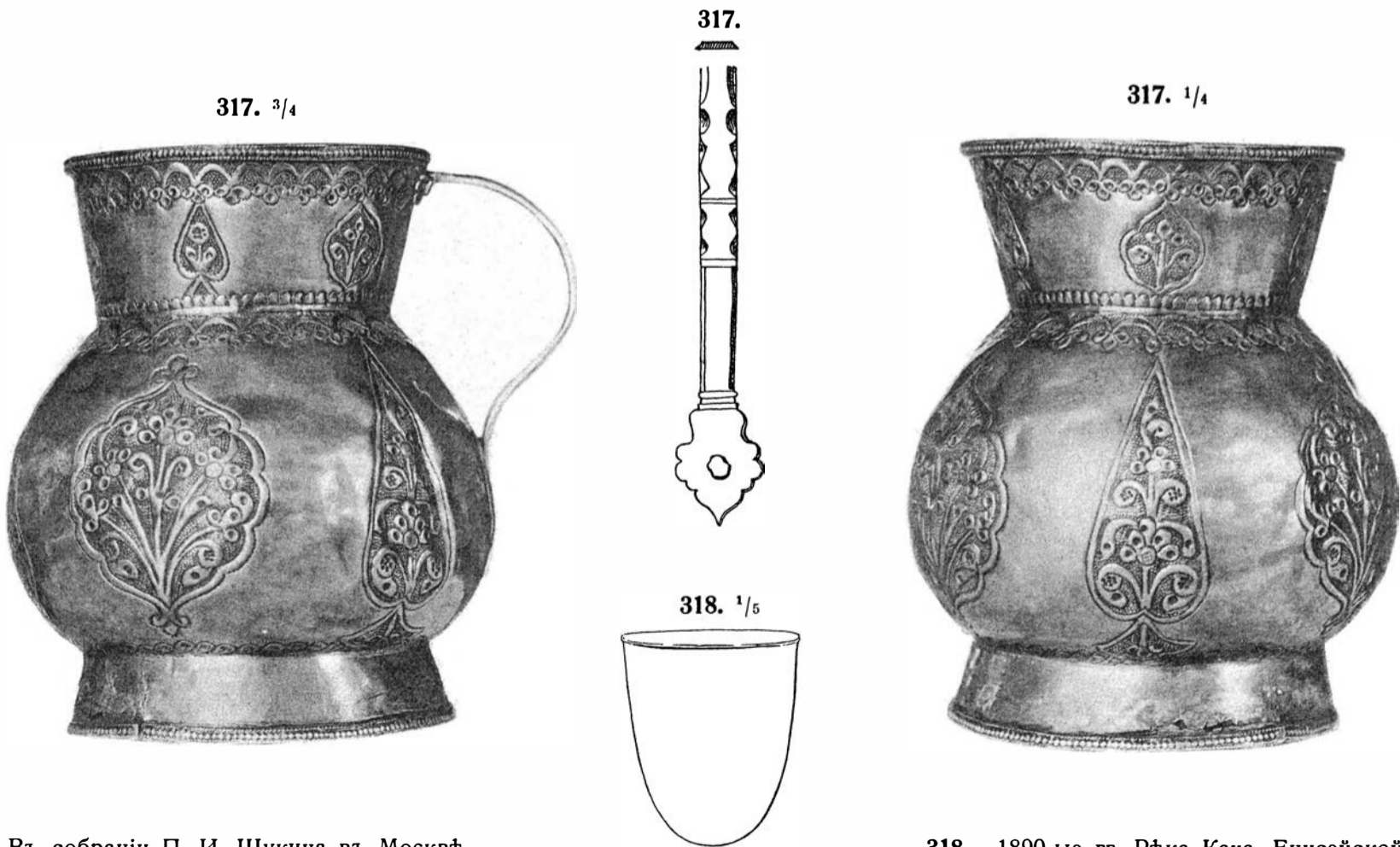

316. 2/3



316.




315, рис. 61—69. 1907. Село Губдоръ, Чердынскаго уѣзда, Пермской губерніи.  
316.—Въ 1776 году присланъ въ Кунсткамеру изъ Тобольска.



317.—Въ собраніи П. И. Шукіна въ Москвѣ.  
320.—Въ 1905 г. доставлена изъ Москвы.

318.—1890-ые гг. Рѣка Кача, Енисейской губерніи.  
322.—Въ 1905 г. доставлена изъ Кубанской области.



319.—1844. Рѣка Большой Анзасъ въ Минусинскомъ округѣ, Енисейской губерніи.

321.—Въ 1905 году доставлена изъ гор. Майкопа, Кубанской области.

323.—Въ собраніи П. И. Щукина въ Москвѣ.

324.—Въ ризницѣ Псково-Печерскаго монастыря.



325.—1906. Станица Бѣлорѣченская, Майкопскаго отдѣла, Кубанской области.

326—331 и а—h.—1897. Изъ кургана въ городѣ Майкопѣ, Кубанской области (см. еще 1—12, табл. I—II).