

С 61
154

X

по
дв

ДНѢПРЪ И ПРИДНѢПРОВЬЕ.

801-77
477

ОПИСАНІЕ ГУБЕРНІЙ, СМОЛЕНСКОЙ, МИНСКОЙ, ЧЕРНИГОВСКОЙ, КІЕВСКОЙ, ПОЛТАВСКОЙ
ЕКАТЕРИНОСЛАВСКОЙ, ХЕРСОНСКОЙ, ТАВРИЧЕСКОЙ И КУРСКОЙ.

СЪ РИСУНКАМИ.

С. Д.

Составилъ С. Турбинъ.

Изданіе „ДОСУГЪ и ДѢЛО“.

С.-ПЕТЕРБУРГЪ.

ТИПОГРАФІЯ ТОВАРИЩЕСТВА «ОБЩЕСТВЕННАЯ ПОЛЬЗА»,
БОЛЬШАЯ ПОДЪЯЧЕСКАЯ, Д. № 39.


1877.

ВЪЗНЕСЕНІЕ НА ДНѢПРѢ


Дозволено Цензурою. С.-Петербургъ, 18 Марта 1877 г.



фз1347-41



2007083694



ВІДЪ ДЕРЕВИ НА ДНѢПРѢ.

ДНѢПРЪ И ПРИДНѢПРОВЬЕ. *)

Изъ всѣхъ рѣкъ европейской Россіи первое мѣсто послѣ Волги принадлежитъ Днѣпру.

Въ русской исторіи Днѣпръ, на ряду съ Волховомъ, является прежде всѣхъ другихъ большихъ рѣкъ. Изъ перваго по времени нашего лѣтописца Нестора видно, что по Днѣпру съ его средними притоками одновременно жили славяне южные — кіевскіе, а по Волхову съ окрестностями, славяне сѣверные — новгородскіе. Первые платили дань хазарамъ, а вторые варягамъ. Но это дѣло исторіи, мы же станемъ описывать теченіе Днѣпра и губерній, чрезъ которыя эта рѣка протекаетъ.

СМОЛЕНСКАЯ ГУБЕРНІЯ.

ОБЩІЙ ОЧЕРКЪ

Смоленская губернія окружена Витебскою, Псковскою, Тверскою, Московскою, Калужскою, Орловскою, Черниговскою и Могилевскою.

*) Пособіемъ при чтеніи этой книжки можетъ служить «Карта европейской Россіи», раскрашенная разными красками. Изданіе «Досугъ и Дѣло» Цѣна 10 копѣекъ.

Пространство, занимаемое губерніею, полагаютъ въ 49,000 квадр. верстъ (до 5 милл. десятинъ); изъ нихъ подъ лѣсомъ считаютъ нѣскольکو менѣе половины (0,46) всей площади. При этомъ необходимо замѣтить, что всѣ лѣса росшіе по сплавнымъ и судоходнымъ рѣкамъ здѣсь, какъ и почти вездѣ, вырублены и вырубаются. Почва, въ самой большей части губерніи, глинистая, мѣстами съ пескомъ, и вообще требующая значительнаго удобренія, котораго, по незначительности скотоводства мало, вслѣдствіе чего Смоленская губернія никогда не обходится безъ привоза хлѣба (преимущественно ржи) изъ другихъ. Не говоря о годахъ неурожайныхъ, здѣсь во многихъ мѣстахъ обыкновенно дѣютъ хлѣбъ пушной, т. е. смолотый изъ невѣйки (ржи невѣянной, а прямо смолотой послѣ молотбы съ мякиною), почему для инаго смоленскаго крестьянина, обыкновенный чистый хлѣбъ (чистякъ) кажется пряникомъ. Одною изъ причинъ бѣдности множества жителей губерніи могутъ быть названы ничтожность заводской и фабричной дѣятельности и незначительность отхожихъ промысловъ. Отсюда на стороны выходятъ только землеопы и весьма не много судорабочихъ. Лѣсная промышленность, доставлявшая прежде большія выгоды, падаетъ съ каждымъ годомъ и мѣстами уже прекратилась совершенно.

По племенному составу народонаселенія Смо-

ленская губернія принадлежитъ къ числу коренныхъ русскихъ, двухъ отраслей: великорусскаго въ уѣздахъ Гжатскомъ, Сычевскомъ, Юхновскомъ, Вяземскомъ и частью Бѣльскомъ; всѣ же остальные уѣзды заняты бѣлоруссами.

Смоленскіе великоруссы, какъ и вездѣ, народъ смѣлый, предприимчивый, способный и рослый, почему всѣ уѣзды ими заняты несравненно богаче, привольнѣе и опрятнѣе прочихъ. Здѣсь есть и заводы, и фабрики. По численности великоруссы къ бѣлоруссамъ относятся какъ 2 къ 3, т. е. на двухъ великоруссовъ приходится три бѣлорусса.

Кромѣ Смоленской губерніи бѣлоруссы составляютъ преобладающее большинство жителей въ Витебской, Могилевской (собственно называемыхъ бѣлорусскими) и Минской. Кромѣ того они частью живутъ въ Псковской, Тверской, Калужской, Орловской, Курской, Черниговской, Гродненской, Виленской и другихъ. Мѣстами бѣлоруссы занимаютъ цѣлыя уѣзды или волости, мѣстами же только отдѣльныя деревни. Въ послѣднемъ случаѣ происходитъ смѣсь и подчиненіе большинству, и остаются только нѣкоторые характеристическіе признаки. Вообще бѣлоруссы народъ вялый и нерѣшительный. Новизны боятся какъ огня, почему между ними всего тверже и чище сохраняются древніе обычаи, повѣрья, преданія и предрасудки. Бѣлоруссы большіе домо-сѣды и потому не охотники до отхожихъ промысловъ. Наемъ на суда, или для земляныхъ работъ

почти единственные занятія бѣлоруссовъ, никогда не бываетъ личнымъ, а дѣлается мѣстными земскими властями и управленіями. Въ работѣ бѣлоруссы не бойки, за то чрезвычайно терпѣливы и выносливы. Выпить любятъ, но во хмѣлю смирны. Воровство между ними рѣдкое явленіе, буйство тоже. Довольствуясь весьма малымъ, бѣлоруссы не думаютъ объ обогащеніи и не цѣнятъ жизненныхъ удобствъ, въ особенности если для приобрѣтенія ихъ требуется какой нибудь усиленный или даже непривычный трудъ. Давнее и любимое занятіе бѣлоруссовъ — пчеловодство (преимущественно бортевое) теперь въ сильномъ упадкѣ, вслѣдствіе истребленія и уменьшенія лѣсовъ.

Вторженіе Наполеона въ 1812 году дало Смоленской губерніи возможность доказать свой патриотизмъ и принести громадныя жертвы на алтарь отечества. Отъ р. Нѣмана до самыхъ смоленскихъ предѣловъ непріятелей поляки-помѣщики принимали какъ друзей. Запуганные и забытые крестьяне оставались тамъ равнодушными. Здѣсь же пошло иначе: жители, не имѣя средствъ къ защитѣ противъ вооруженной силы, разбѣгались, унося съ собою часть своего имущества и сжигали вмѣстѣ съ домами все остальное. Въ лѣсахъ начали появляться партіи крестьянъ, подъ предводительствомъ дворянъ и отставныхъ солдатъ, нападавшія на отсталыхъ, фуражировъ военные транспорты, курьеровъ и проч. Короче,

загорѣлась самая страшная, самая жестокая война народная. Въ началѣ смоленцы были вооружены преимущественно вилами, косами, топорами, дубинами и т. п., но скоро у нихъ явились отбитыя у непріятелей ружья, пики, сабли и проч.

Строгія мѣры, принимаемыя французскими властями противъ воевавшихъ жителей, еще болѣе озлобляли ихъ. Разстрѣляніе двухъ помѣщиковъ, подполковника Энгельгардта и коллежскаго ассесора Шубина *) не только не утратило другихъ, но вызвало сотни мстителей. Ожесточеніе смолянъ противъ враговъ было до того сильно, что нашимъ регулярнымъ войскамъ приходилось не разъ спасать силою отъ неминуемой смерти захваченныхъ крестьянами въ плѣнъ французовъ. Крестьянская расправа съ врагами была короткая: ихъ топили въ рѣкахъ, прудахъ, озерахъ и даже колодцахъ. Но недешево обошлась для губерніи героическая оборона. Послѣ войны убыль народонаселенія простиралась до 90,000, въ томъ числѣ до 60,000 мужчинъ. Матеріальныя потери и убытки показываютъ въ 75 милліоновъ. Кромѣ того огромное количество полей было истреблено и вытоптано лѣтомъ и не засѣяно осенью. По словамъ современника и одно-

*) На мѣстѣ совершенія смертной казни (въ крѣпостномъ рвѣ близъ Молоховскихъ воротъ въ Смоленскѣ) въ 1835 году поставленъ памятникъ.

го изъ главныхъ дѣятелей партизанской войны Дениса Васильевича Давыдова, усердіе крестьянъ къ истребленію врага доходило до того, что они перебили цѣлый тептярскій казачій полкъ, принявши, по дурному выговору русскихъ словъ, своихъ за непріятелей.

Жителей въ Смоленской губерніи насчитываютъ болѣе 140,000 душъ обоого пола.

Частыя сношенія съ сосѣдними литовско-польскими областями и временное нахождение въ польской зависимости сложило про смолянъ такое присловье:

«Смоляне—польская кость, да собачьимъ мясомъ обросла.» Подсмѣиваясь надъ бѣлорусскимъ разговоромъ смолянъ, великоруссы придумали такой разговоръ: «Якой губерни? Смоленской. Якого уѣзда? Города Дорогобужьска. Якой волости? Дземьяновой посадки. Якого села? Съ Ивановой усацбы. Якого боярина? Просто не вѣдамъ.» «Смоляне—крупенники, мезговники» (сосновая оболонь, которую примѣшиваютъ въ хлѣбъ). «За мезгой въ городъ ѣздили, въ красные ряды ходили». «Смоляне міромъ блоху ловили».

«Вяземцы пряничники, коврижники, ракоѣды».

«Вязьма въ пряникахъ увязла».

«Рославльцы—дегтяри».

Днѣпръ вытекаетъ въ Бѣльскомъ уѣздѣ Смоленской губерніи изъ небольшого болота, какъ видно бывшаго когда то озеромъ—Мшара, между деревнями Клецовою и Аксютиною, въ нѣсколь-

кихъ верстахъ отъ побочныхъ ручьевъ сливающихся съ западною Двиною *). Протекая по странѣ лѣсистой и обильной источниками, непримѣтный ручей Днѣпръ, скоро становится замѣтною рѣкою, и по ней, по обѣимъ берегамъ расположенъ уѣздный городъ:

1) ДОРОГОБУЖЬ. Время основанія неизвѣстно въ первый же разъ упоминается въ исторіи въ 1300 г., какъ о городѣ Смоленскаго княжества, принадлежащемъ вяземскому князю Андрею Владиміровичу, по прозванію Долгая-рука. Въ безпокойное время самозванщины, Дорогобужь, вмѣстѣ съ другими смоленскими городами, нѣсколько разъ переходилъ изъ рукъ въ руки и оставался за поляками до 1667 года, когда по Андрусовскому перемирію окончательно осталъ вмѣстѣ со многими городами Смоленской и Сѣверской областей за Россією. До вторженія Наполеона въ 1812 году Дорогобужь пользовался полнымъ спокойствіемъ; въ это же время французы и ихъ союзники съ огнемъ и мечемъ прошли чрезъ городъ два раза: 1-й при походѣ въ Москву и 2-й при отступленіи. При послѣднемъ въ улицахъ было сраженіе и сожжено болѣе 600

*) Объ истокѣ Днѣпра есть и другое указаніе. Извѣстный ученый Штукенбергъ говоритъ: что «самый же источникъ Днѣпра въ Сычевскомъ уѣздѣ (Смоленской губерніи) близъ деревни Шебанова, въ 15 верстахъ отъ села Днѣпрова». Впрочемъ подобное разногласіе не имѣетъ существеннаго значенія.

домовъ и 3 церкви. Дорогобужь особаго значенія не имѣеть, жителей въ немъ болѣе 9,000.

2) **СМОЛЕНСКЪ**. Одинъ изъ древнѣйшихъ городовъ Россіи. Время основанія въ точности неизвѣстно. Уже въ IX столѣтіи въ лѣтописяхъ упоминается о Смоленскѣ, какъ главномъ городѣ славянскаго племени Кривичей, скоро утратившемъ свою независимость. Не ранѣе половины XI вѣка въ Смоленскѣ образовалось самостоятельное княжество, съ князьями изъ рода кіевскихъ. Многіе изъ смоленскихъ князей выбирались Новгородомъ и потомъ дѣлались князьями кіевскими, т. е. великими.

Въ первой половинѣ XIII столѣтія, во время бѣдственнаго для всей Россіи вторженія Монголовъ, Смоленскъ имѣлъ большое торговое значеніе, что видно изъ договора, заключеннаго смолянами съ Ригю и Голландіею въ 1228 г. При образованіи двухъ сильныхъ русскихъ великокняжествъ: Литовскаго на западѣ и Московскаго на востокѣ, Смоленскъ постоянно служилъ цѣлью почти непрерывныхъ войнъ между Москвою и Литвою и очень часто переходилъ изъ однѣхъ рукъ въ другія. При царѣ Θεодорѣ Іоанновичѣ, Борисъ Годуновъ, ясно понимая военное значеніе Смоленска, рѣшилъ замѣнить бывшую земляную крѣпость—каменною, и самъ лично руководилъ работами. Въ смутное время самозванцевъ и польскаго вторженія, Смоленскъ оборонялся мужественно и былъ взятъ поляками послѣ 20-ти мѣсяч-

ной осады. Непрiятелю достались однѣ развалины. При царѣ Михаилѣ Θεодоровичѣ въ 1632 г. для овладѣнія Смоленскомъ были направлены многочисленныя войска съ сильною артиллеріею, но вслѣдствіе страшной неурядицы и несогласія воеводъ, осада окончилась неудачно, и старшій воевода Шейнъ, по возвращеніи въ Москву, потерялъ на плахѣ голову. Въ 1654 г. царь Алексѣй Михайловичъ окончательно овладѣлъ Смоленскомъ, и городъ до вторженія Наполеона въ 1812 г. пользовался совершеннымъ спокойствіемъ. Въ это же время, какъ въ стѣнахъ города, такъ и въ окрестностяхъ, произошло упорное сраженіе нашего арріергарда съ французами. Смоленскъ былъ разрушенъ, сожженъ и долго не могъ поправиться.

Смоленскъ давно уже потерялъ свое прежнее торговое значеніе, что произошло во первыхъ отъ обмелѣнія какъ Днѣпра, такъ и судоходныхъ притоковъ западной Двины, и во вторыхъ отъ значительнаго удаленія отъ границы государства послѣ перваго (1772г.) и втораго (1793г.) раздѣловъ Польши. Пересѣкающіяся въ Смоленскѣ двѣ желѣзныя дороги: орловско-витебская до Риги и московско-варшавская, до границъ Австріи и Пруссіи, безъ сомнѣнія, будутъ сильно способствовать къ улучшенію и обогащенію города. Жителей 25,000.

Изъ Смоленскаго уѣзда Днѣпръ входитъ въ Красненскій, гдѣ въ 10 верстахъ отъ лѣваго берега находится городъ:

3) **КРАСНЫИ**—бывшее дворцовое село. Значенія не имѣеть. У Краснаго началось знаменитое отступление отряда генерала Невѣровскаго (2 августа 1812 г.), при которомъ 10 т. русской пѣхоты въ продолженіи цѣлаго дня, на разстояніи 40 верстъ отбивались и отбились, хотя съ большимъ урономъ, отъ атаки всей французской кавалеріи, понесшей огромныя потери людьми и лошадьми. 4, 5 и 6 ноября того же года подъ г. Краснымъ былъ уничтоженъ корпусъ Нея. На мѣстѣ бывшаго сраженія поставленъ нынѣ чугунный памятникъ.

Изъ Красненскаго уѣзда Днѣпръ входитъ въ Могилевскую губернію, составляя на протяженіи 20 верстъ границу съ послѣднею.

Смоленская губернія имѣеть возвышенное положеніе; отъ этого рѣки губерніи текутъ въ разныя стороны такъ, что однѣ впадаютъ въ Днѣпръ, другія въ Волгу, наконецъ третьи—въ Западную Двину. Собраніе всѣхъ рѣкъ, рѣчекъ и ручьевъ, текущихъ въ одну большую рѣку, впадающую въ море или въ озеро—называется *системою рѣки*; а такъ какъ въ губерніи, три большія рѣки, то и города, лежащія на нихъ и ихъ притокахъ, принадлежатъ тремъ системамъ: Днѣпровской, Волжской и Двинской. Собраніе же рѣкъ, впадающихъ въ одно море или озеро со всѣми своими притоками—называется *басейномъ* моря или озера. А такъ какъ каждая изъ трехъ большихъ рѣкъ губерніи впадаетъ въ особое море, то горо-

на принадлежатъ тремъ разнымъ бассейнамъ: стоящіе на Волжской системѣ—Каспійскому, потому что Волга течетъ въ Каспійское море; на Днѣпровской—Черноморскому; наконецъ на притокахъ Двины—Балтійскому.

ГОРОДА ДНѢПРОВСКОЙ СИСТЕМЫ.

4) **ВЯЗЬМА**, на рѣчкѣ того же имени. Время основанія неизвѣстно, но уже въ XI столѣтіи о Вязьмѣ упоминается, какъ о городѣ уже давно существующемъ. Вязьма съ 1403 г. два раза была забираема литовцами и поляками. При заключеніи мирнаго договора въ 1634 году въ селѣ Поляновкѣ, Вязьма утвердилась за Россією уже навсегда.

При вторженіи французовъ въ 1812 г. Вязьма была сожжена и разграблена (болѣе 1100 домовъ и до 600 лавокъ). Во время отступленія непріятеля, 20 октября здѣсь происходило сраженіе, въ которомъ французы понесли огромныя потери.

Теперь Вязьма считается лучшимъ уѣзднымъ городомъ губерніи, хотя далеко не имѣеть своего прежняго торговаго значенія. Черезъ Вязьму проходитъ московско-варшавская желѣзная дорога, а съ 15 декабря 1874 года открыта другая ряжско-вяземская, проведенная на города Калугу и Тулу и существуетъ предположеніе о соединеніи Вязьмы рельсовымъ путемъ съ г. Ржевомъ (Тверской губерніи), что безъ сомнѣнія будетъ

способствовать къ дальнѣйшему улучшенію и обогащенію города. Изъ мѣстныхъ издѣлій весьма обширною извѣстностью пользуются «вяземскіе пряники.» Жителей до 12,000.

5) **ДУХОВЩИНА**. Бывшее дворцовое село, переименованное въ городъ при образованіи намѣстничества. Значенія не имѣетъ. Какъ городъ, такъ и уѣздъ въ 1812 году были опустошены французами.

6) **ЕЛЬНЯ**, на р. Деснѣ. Безъ значенія.

7) **РОСЛАВЛЬ**, на рѣчкѣ Острѣ, впадающей въ р. Сожь. Основаніе приписываютъ великому князю Владиміру равноапостольному. Въ виду же того, что въ уѣздѣ находится древнее село Рогнѣдино, иные предполагаютъ, что здѣсь было мѣсто жительства жены Владиміра Рогнѣды. Въ 1812 году, какъ Рославль такъ и уѣздъ, находясь въ сторонѣ отъ театра войны, пострадали мало. Съ заходившими же случайно мародерами управлялись по своему. 300 человекъ непріятельскихъ солдатъ было доставлено въ Брянскъ городскимъ головою, а впятеро, если не больше, перебито. Теперь Рославль считается однимъ изъ лучшихъ городовъ губерніи. Значеніе города стало подниматься послѣ проведенія сперва московско-варшавскаго шоссе, а еще болѣе потомъ при устройствѣ орловско-витебской желѣзной дороги. Жителей до 7,000.

ГОРОДА ВОЛЖСКОЙ СИСТЕМЫ.

8) **ГЖАТСКЪ**, бывшее село Гжатское, или по народному говору «Аржатская» пристань, на р. Гжати, притокѣ Волги чрезъ р. Вазузу. До 1705 года здѣсь была небольшая лѣсная деревушка, на которую обратилъ вниманіе Петръ I, постоянно заботившійся объ улучшеніи сообщеній внутреннихъ областей государства съ новою столицею Петербургомъ. Замѣтя сильный весенній разливъ р. Гжати, царь повелѣлъ устроить пристань для сплава судовъ до Волги черезъ Вазузу. Деревенька скоро превратилась въ большую, богатую торговую слободу, жители которой были надѣлены разными льготами. (Между прочимъ они были избавлены навсегда отъ военнаго постоя). Въ 1776 году слобода Гжатская пристань, названа городомъ Гжатскомъ. Въ продолженіи минувшаго и въ началѣ настоящаго столѣтія сплавъ судовъ изъ Гжатска былъ весьма значителенъ. Случались годы, въ которые число сплавленныхъ барокъ доходило до 2,000. Истребленіе лѣсовъ, возвысившее стоимость судостроенія, обмелѣніе рѣки, а еще болѣе сооруженіе николаевской, орловско-витебской и московско-варшавской (послѣдняя проходитъ чрезъ Гжатскъ) желѣзныхъ дорогъ, сильно подорвали гжатскій сплавъ, ограничивающійся вотъ уже нѣсколько лѣтъ, какими нибудь двадцатью-тридцатью судами. Предметы отправки составляютъ

хлѣбъ, льняное и конопляное сѣмя и масло, а также пенька. Въ настоящее время Гжатскъ имѣетъ видъ города упавшаго: по всѣмъ улицамъ встрѣчаются огромныя заустѣлыя каменные зданія безъ дверей и оконъ. Жителей до 8 тысячъ.

9) СЫЧЕВКА, на р. Вазузѣ и 10) ЮХНОВЪ, на рѣчкѣ Куновѣ, впадающей въ р. Угру (притокъ Оки), бывшія дворцовыя села—безъ значенія. Изъ Юхновскаго уѣзда выходитъ на сторону много землекоповъ, занимающихся преимущественно рытьемъ колодцевъ. Между юхновцами попадаются удивительныя знатоки своего дѣла, безошибочно умѣющіе выбрать мѣсто для будущаго колодца и угадывающіе съ поразительною точностью сколько саженой надобно пройти въ глубину для полученія воды.

ГОРОДА ДВИНСКОЙ СИСТЕМЫ.

11) БѢЛЫЙ, на р. Обшѣ, впадающей въ Можу, притокъ западной Двины. Время основанія неизвѣстно. Бѣлый, какъ и большая часть смоленскихъ городовъ, много разъ переходилъ отъ Москвы къ Литвѣ и обратно, что продолжалось до 1654 года, когда Бѣлый окончательно утвердился за Россію. Послѣ Вязьмы Бѣлый считается лучшимъ городомъ губерніи. Жителей болѣе 16,000.

12) ПОРѢЧЬЕ, на р. Касплѣ, впадающей въ Зап. Двину. До 1772 года Каспля служила грани-

цею между русскими и польскими владѣніями, тогда въ дворцовомъ селѣ Порѣчье находились таможня и монетный дворъ, для чеканки мѣдныхъ денегъ. Послѣ возвращенія Могилевской и Витебской губерній къ Россіи, значеніе Порѣчья упало и хотя село сдѣлано городомъ, но не достигло прежняго положенія. Въ 1812 г. жители Порѣчья, какъ городскіе такъ и уѣздные, отличились партизанскими подвигами. Мѣщанинъ Порѣчья Минченковъ съ товарищами, перехватилъ французскаго курьера, везшаго важные документы, и потомъ отбилъ знамя. За эти подвиги Минченкову съ товарищами, по высочайшему повелѣнію, было выдано 9,000 рублей. Весною по Касплѣ ежегодно отправляются суда къ рижскому порту. Жителей до 5,000.

МОГИЛЕВСКАЯ ГУБЕРНІЯ.

ОБЩІЙ ОЧЕРКЪ.

Могилевская губернія окружена Витебскою, Смоленскою, Черниговскою и Минскою. Площадь губерніи занимаетъ болѣе 40 т. кв. верстъ (свыше 4-хъ милліоновъ десятинъ). До 40% этого пространства занято лѣсами, которые и здѣсь сильно истребляются (по теченію судоходныхъ и сплавныхъ рѣкъ уже давно истреблены). Почва

губерніи песчано-глинистая, мѣстами болотистая и вообще мало способная для земледѣлія, составляющаго главное занятіе большинства жителей. По незначительности скотоводства удобренія мало, да и тамъ гдѣ оно есть, какъ на примѣръ въ южныхъ и среднихъ уѣздахъ по лѣвому берегу Днѣпра, почти весь навозъ расходуется на конопляники. Бѣсть чистый хлѣбъ для большинства могилевцевъ — роскошь. Отхожихъ промысловъ кромѣ сплава, судоходства и земляныхъ работъ бѣлоруссы не знаютъ. Совсѣмъ другое явленіе представляютъ великоруссы-вѣтковцы, находящіяся, кромѣ Гомельскаго уѣзда, гдѣ ихъ больше всего, и въ нѣкоторыхъ другихъ. Это развитое, смѣлое, предприимчивое племя, при самыхъ невыгодныхъ условіяхъ, сумѣло поставить себя въ матеріальномъ отношеніи въ весьма удовлетворительное положеніе. На нихъ не подѣйствовало тлетворно даже вмѣшательство евреевъ, составляющихъ истинную язву для крестьянъ всѣхъ западныхъ губерній.

Это разсѣянное по всему міру племя въ наибольшемъ количествѣ сосредоточилось въ бывшихъ Польскихъ и Литовскихъ владѣніяхъ. Здѣсь ихъ живетъ почти половина всего еврейскаго народонаселенія цѣлаго земнаго шара (слишкомъ $2\frac{3}{4}$ милліона изъ 6-ти, по исчисленіямъ ученыхъ). Въ Могилевской губерніи евреевъ около 120,000 душъ обоого пола.

Еще великій князь Владиміръ Мономахъ не

дозволялъ селиться евреямъ въ предѣлахъ своего княжества, да и вообще въ русскихъ владѣніяхъ. Но въ Литвѣ и Польшѣ ихъ принимали, хотя съ ограниченными правами. Когда часть западной Россіи была завоевана Литвою, то евреевъ туда непускали. То же было подтверждено королемъ Владиславомъ IV (въ началѣ XVII вѣка). Впрочемъ евреи, по присущей имъ пронырливости, сумѣли обойти королевское повелѣніе. Они явились въ качествѣ арендаторовъ, снимавшихъ лѣса, рыбныя ловли, винокурни а всего болѣе шинки и корчмы. Поселившись въ началѣ на время, евреи оставались на всегда.

Значеніе евреевъ во всѣхъ Польско-литовскихъ областяхъ основывалось на отсутствіи въ нихъ средняго сословія, образовавшагося изъ мѣстныхъ коренныхъ жителей. Во всей странѣ были только дворяне — шляхта и крестьяне-хлопы. Для шляхтича считалось не только предосудительнымъ, но даже преступнымъ заниматься торговлею или ремесломъ. Хлопы же не пользовались никакими гражданскими правами. Ихъ открыто считали и называли рогатымъ скотомъ (быдломъ). Понятно, что при подобныхъ условіяхъ евреи сдѣлались необходимыми.

За исключеніемъ небольшой части людей образованныхъ и принявшихъ общеевропейскіе обычаи и образъ жизни, остальная масса евреевъ коснѣетъ въ фанатическомъ невѣжествѣ, живетъ бѣдно, тѣсно и въ высшей степени гряз-

но. При этомъ необходимо замѣтить, что неопрятность не есть слѣдствіе только бѣдности; нѣтъ, очень часто встрѣчаются еврейскія семейства, вполне обеспеченныя, даже богатые, и при всемъ томъ живущія голодно, холодно, тѣсно и неряшливо. Причина—алчность къ деньгамъ доведенная до крайности. Вслѣдствіе неопрятности и скудной плохой пищи, евреи подвержены множеству худосочныхъ, сыпныхъ и накожныхъ болѣзней, между послѣдними шолуди, парши и чесотка составляютъ самое частое и обыкновенное явленіе. Занятія евреевъ торговля, въ особенности содержаніе корчемъ (постоялыхъ дворовъ) и шинковъ (кабаковъ) и всѣ ремесла. Всѣ же евреи вообще чуждаются не только хлѣбопашества, но даже огородничества, и всѣ попытки правительства, не смотря на многія льготы и пособія, приучить и приохотить евреевъ къ земледѣлію остались безуспѣшными *).

Съ осѣдлостью евреевъ тѣсно связано существованіе мѣстечекъ (городковъ) которыхъ въ Могилевской губ. 83 (болѣе значительныя названы ниже). Такъ какъ евреи горожане по преимуществу, и по условіямъ своей религіи сильно затрудняются жить въ разбросѣ, то всюду, гдѣ бы они не водворились, образуются сборища, съ не-

*) Въ описаніи Херсонской губ. мы скажемъ о земледѣльческихъ колоніяхъ бѣлорусскихъ евреевъ, водворенныхъ на превосходной черноземной почвѣ.

премѣнными покупками, продажами, торгами и ярмарками. Находя свою выгоду литовско-польскіе помѣщики хлопотали о разрѣшеніи такому селу, деревнѣ, фольварку (хутору), парафіи (приходу православному) или плебаніи (приходу католическому) считаться городомъ и пользоваться полными или ограниченными городскими правами. Ходатайства очень рѣдко оставались безъ исполненія. Такимъ образомъ во всѣхъ Литовско-польскихъ областяхъ явилось множество городковъ (мѣстечекъ). Непремѣнную принадлежность каждаго мѣстечка, какъ бы бѣдно оно ни было, составляютъ евреи и еврейскія лавочки, съ присущими имъ грязью и вонью. Еще замѣтимъ, что всѣ евреи, слѣдуя закону Моисея, дѣлятся, на два несогласныхъ между собою толка: Хосидемъ и Миснагедъ, и всегда имѣютъ разные молитвенные дома. Разница между толками заключается въ какихъ то обрядныхъ мелочахъ и тонкостяхъ. По общему же мнѣнію хосиды или хусиды, отличаются большимъ фанатизмомъ и нетерпимостью. Мѣстное простонародье не признаетъ этихъ отличій.

Общее число жителей въ губерніи простирается до 1,000,000 д. о. б. Въ томъ числѣ кромѣ упомянутыхъ 120 т. евреевъ, находится болѣе 16 т. великоруссовъ раскольниковъ и единовѣрцевъ и до 33,000, поляковъ, дворянъ, помѣщиковъ и вообще р. католиковъ. По вѣроисповѣданіямъ наибольшее количество составляютъ православ-

ные 82%, потомъ евреи (12%), католики (около 4%) и раскольники (болѣе 1½%).

Могилевская губернія считается одною изъ самыхъ бѣдныхъ въ Россіи. Это сознаютъ и сами жители сложившіе про себя поговорку, на своемъ бѣлорусскомъ нарѣчій: «Кепсько коло Вицебска, а коло Орши,—еще горьше», т. е. худо около Витебска, а около Орши еще хуже. «Волынки да гудокъ—собери нашъ домокъ, а соха да борона—раззори наши дома» говорятъ про могилевцевъ и витебцевъ, намекая на ихъ скудно вознаграждаемое урожаями земледѣліе. «Не трожь его ребята, онъ и такъ могилевскій.»

Освобожденіе отъ крѣпостной зависимости особенно сильно улучшило положеніе крестьянъ Могилевской губерніи долго находившихся подъ тяжелымъ гнетомъ владѣльцевъ католиковъ относившихся всегда враждебно ко всему русскому и православному.

Днѣпръ прорѣзывая на разстояніи 280 верстъ Могилевскую губернію, дѣлитъ оную на двѣ части и на немъ первый городъ:

1) **ОРША**, по обѣимъ берегамъ Днѣпра, при впаденіи рѣчки Оршицы. Орша не разъ бывала въ рукахъ литовцевъ и поляковъ. Въ видахъ распространенія католицизма польскіе короли и магнаты наполнили Оршу католическими монастырями (6 мужскихъ и 2 женскихъ. Теперь всѣ они упразднены). Особенно вреднымъ для православія и русской народности, былъ монастырь

іезуитскій, въ которомъ были обязаны обучаться дѣти бѣлорусскихъ дворянъ, бывшихъ искони православными. Теперь Орша принадлежитъ къ числу лучшихъ городовъ губерніи вслѣдствіе проведенія московско-брестской желѣзной дороги. Пристань незначительна. Жителей до 6,000. Въ уѣздѣ находится заштатный городъ **Бабиновичи**, бывший до 1840 г. уѣзднымъ. Изъ Оршанскаго уѣзда Днѣпръ входитъ въ Горыгорѣцкій, въ которомъ на правомъ берегу расположенъ заштатный городъ **Копысь**, бывший уѣзднымъ до 1861 года, когда всѣ управленія были переведены въ

2) **ГОРЫ-ГОРЬКИ**, на р. Пронѣ, впадающей въ Днѣпръ. Городъ замѣчателенъ единственно по земледѣльческому училищу (бывшему институту) принадлежащему къ среднимъ учебнымъ заведеніямъ. Жителей болѣе 5,000.

Въ уѣздѣ находятся болѣе другихъ замѣтныя мѣстечки: **Дубровна** на лѣвомъ берегу Днѣпра по торговлѣ стоитъ выше многихъ городовъ. Жителей до 7,000. **Ляды** вблизи границы Смоленской губерніи. До уничтоженія питейнаго откупа здѣсь былъ центръ корчемства. Жителей до 3.000.

Изъ Горы-Горѣцкаго уѣзда Днѣпръ входитъ въ Могилевскій, въ которомъ на правомъ берегу находится мѣстечко **Шкловъ**, имѣвшее въ свое время большое торговое значеніе. До 1772 года Шкловъ былъ близкимъ отъ русской границы городомъ и служилъ главнымъ центромъ контрабанды, всегда находившейся въ рукахъ евреевъ,

составлявшихъ и составляющихъ главное большинство шкловскихъ жителей. Въ послѣдствіи Шкловъ подаренный Екатериною II графу Зоричу, прожившему милліоны, былъ мѣстопробываніемъ этого вельможи. Зоричъ, на свой счетъ, устроилъ въ Шкловѣ кадетскій корпусъ, послужившій основаніемъ 1-му московскому. Теперь Шкловъ большое, но видимо упавшее мѣстечко, наполненное евреями. Пристань одна изъ сильныхъ въ губерніи. Жителей до 13,000.

3) **МОГИЛЕВЪ**, на правомъ берегу Днѣпра, предмѣстье города Луцковъ, расположено на лѣвомъ. Время основанія и происхожденіе названія въ точности неизвѣстны. Въ лѣтописяхъ о Могилевѣ упоминается не ранѣе XIV столѣтія, когда городъ переходилъ отъ князей витебскихъ къ мстиславскимъ и на оборотъ. Сдѣлавшись достояніемъ Литвы, Могилевъ неоднократно подвергался опустошеніямъ со стороны русскихъ и бунтовавшихъ казаковъ.

Съ 1654 г. царь Алексѣй Михайловичъ владѣлъ Могилевомъ до 1661 г. когда городъ по мирному договору снова сдѣлался достояніемъ Польши. По присоединеніи въ 1772 году къ Россіи, Могилевъ тогда же назначенъ губернскимъ городомъ. Вблизи Могилева у деревни Салтановки въ 1812 году происходило упорное сраженіе аріергарда 2-й арміи съ французами, во время ихъ движенія къ Москвѣ. Въ это время городъ подвергся сильному раззоренію.

Могилевъ принадлежитъ къ числу городовъ второстепенныхъ. По Днѣпру сюда приходитъ преимущественно хлѣбъ изъ южныхъ губерній, а сплавляется туда лѣсъ, кожи, известь, камень и разныя заграничныя произведенія получаемыя изъ Риги и частію Петербурга. Жителей болѣе 40,000.

Въ уѣздѣ находятся мѣстечки: **Бѣльничі** извѣстное своимъ римско-католическимъ монастыремъ, въ которомъ хранится икона Богородицы. Сюда бываетъ большой наплывъ богомольцевъ католиковъ, и **Друцкъ** упоминаемый еще въ 1092 г. Родъ кн. Друцкихъ существуетъ и въ настоящее время. Оба мѣстечка расположены на сплавной р. Друтъ или Друцѣ, бывшей въ прошломъ столѣтіи судоходною.

4) **СТАРЫЙ БЫХОВЪ** на правомъ берегу Днѣпра. Основанъ польскимъ королемъ Сигизмундомъ II въ видѣ сильнаго укрѣпленія. Во время почти непрерывныхъ войнъ Россіи съ Польшею, наши нѣсколько разъ осаждали Быховъ и всегда безуспѣшно: построенная образованнымъ польскимъ воеводою, Карломъ Ходкевичемъ крѣпость удерживалась противъ беззавѣтной русской храбрости. Послѣ присоединенія къ Россіи въ 1772 году Быховъ оставался крѣпостью до 1802 г. Тогда ее упразднили, но стѣны, валы, рвы и двое воротъ сохранились до сихъ поръ. Теперь городъ и пристань не имѣютъ особаго значенія. Жителей болѣе 5,000.

Въ уѣздѣ находятся мѣстечки: **Новый Быховъ**, у котораго въ 1812 г. произошла переправа черезъ Днѣпръ 2-й русской арміи. Жителей до 2,000. Значенія не имѣетъ. **Пропойскъ** на правомъ берегу р. Сожа. Близъ Пропойска у деревни Лѣсной Петръ I разбилъ шведскій корпусъ Левенгаупта, что имѣло огромное вліяніе на дальнѣйшій ходъ войны.

5) **РОГАЧЕВЪ**, на правомъ берегу Днѣпра близъ устья р. Друти; время основанія въ точности неизвѣстно. Въ 1772 году присоединенъ къ Россіи. Несмотря на прекрасное мѣстоположеніе и довольно большую пристань, Рогачевъ не имѣетъ особаго значенія. Жителей 7,000.

Въ уѣздѣ, самомъ большемъ и хлѣбородномъ въ губерніи, находится мѣстечко: **Чечерскъ** на р. Сожѣ съ пристанью.

Въ концѣ южной части уѣзда находится устье р. Березины, составляющей на короткомъ разстояніи границу съ Минскою губерніею. Съ этого мѣста Днѣпръ становится большою рѣкою и отдѣляетъ Гомельскій уѣздъ отъ Рѣчицкаго (Минской губерніи).

6) **ГОМЕЛЬ**, на р. Сожѣ, одно изъ древнѣйшихъ поселеній и лучшій уѣздный городъ въ Могилевской губерніи.

Торговому и промышленному развитію Гомеля всего болѣе способствовало то, что въ числѣ жителей города находится много великоруссовъ (единовѣрцевъ и раскольниковъ), предки которыхъ

перешли на р. Сожѣ и многія сосѣднія мѣстности, при царѣ Алексѣѣ Михайловичѣ, вскорѣ послѣ исправленія церковныхъ книгъ. Жителей болѣе 13,000. Здѣсь проходитъ желѣзная дорога (ландварово-роменская).

Въ уѣздѣ находится слобода **Вѣтка**, на р. Сожѣ, имѣвшая важное значеніе для большей части единовѣрцевъ и раскольниковъ *) **Вѣтка** по своимъ постройкамъ и торговой дѣятельности лучше большей части городовъ всей Бѣлоруссіи. Жителей до 6,000. Судходная р. Сожѣ, проходя черезъ весь Гомельскій уѣздъ, на самой границѣ онаго впадаетъ въ Днѣпръ (слѣва) напротивъ мѣстечка Лоева (Минской губ.).

7) **КЛИМОВИЧИ**, 8) **ЧЕРИКОВЪ** и 9) **ЧАУСЫ**, имѣютъ значеніе только административное, уступая въ торговомъ отношеніи мѣстечкамъ Шумячи и Хотимску (Климовицкаго уѣзда) и Кричеву (Чериковскаго).

10) **МСТИСЛАВЛЬ**, на р. Вехрѣ, впадающей въ р. Сожѣ. Время основанія въ точности неизвѣстно, но упоминается въ XII столѣтіи, когда городъ принадлежалъ князьямъ смоленскимъ, хотя считался особымъ удѣломъ. По взятіи Литвою, здѣсь явились новые князья мстиславскіе, но уже не мономаховичи, а гедиминовичи, потомки которыхъ перешли на службу въ Москву. Возвращен-

*) О великоруссахъ живущихъ въ Могилевской и другихъ бѣлорусскихъ губерніяхъ, будетъ сказано при описаніи Черниговской, гдѣ ихъ несравненно больше.

ный къ Россіи въ 1772 году, Мстиславль назначенъ уѣзднымъ городомъ. Жителей до 7,000. Въ уѣздѣ находится торговое мѣстечко Хеславичи, съ ярмарками.

11) СѢННО, при озерѣ Сѣнно, принадлежащемъ къ бассейну Западной Двины. Безъ значенія.

МИНСКАЯ ГУБЕРНІЯ.

ОБЩІЙ ОЧЕРКЪ.

Минская губернія окружена Витебскою, Могилевскою, Черниговскою, Кіевскою, Волынскою, Гродненскою и Виленскою. Площадь губерніи, до сихъ поръ еще точно неизмѣренную, полагаютъ въ 76 и 79 тысячъ квадр. верстъ (8 милл. десятинь) изъ нихъ болѣе половины подъ лѣсомъ, которымъ особенно богато все полѣсье, т. е. уѣзды Пинскій, большая часть Мозырскаго и Рѣчицкаго, также Борисовскій и Бобруйскій. Бѣдиѣ Слуцкій, въ хлѣбородной полосѣ Минскій и Новогрудскій. Болота въ губерніи съ озерами занимаютъ болѣе милліона десятинь, но они распространены не равномернo; составляя около 25% въ уѣздахъ Пинскомъ и Мозырскомъ, ихъ не болѣе 14% въ Рѣчицкомъ и только 1% въ Минскомъ. Губернія имѣя множество плавныхъ и судоходныхъ рѣкъ (42), сильно

нуждается въ сухопутныхъ сообщеніяхъ, что происходитъ отъ рѣкъ, рѣчекъ, ручьевъ, болотъ, торфяниковъ и песчано-глинистой почвы. Весною и осенью многія дороги дѣлаются въ буквальномъ смыслѣ непроходимыми. Жители, которыхъ считается до 1.200,000, въ большинствѣ Бѣлоруссы, потомки древнихъ Кривичей и Дряговичей. Въ Пинскомъ уѣздѣ предполагаютъ потомковъ малоизвѣстнаго племени Ятвяговъ, Малороссіяне (Черноруссы), которыхъ немного, живутъ всего болѣе въ уѣздахъ Слуцкомъ, Пинскомъ, Мозырскомъ и Рѣчицкомъ; Великоруссы (Раскольники) въ Бобруйскомъ и Борисовскомъ (ихъ съ небольшимъ 4,000), Литвины (мало) въ Новогрудскомъ и Минскомъ; поляковъ и римскихъ католиковъ до 140,000. Всего же славянскаго племени болѣе милліона. Татары (3,000) въ Игуменскомъ, Новогрудскомъ, Слуцкомъ и Минскомъ. Всѣ они считаются дворянами и въ большинствѣ пользуются доброю славою, какъ люди честные, хотя бѣдные. Всѣ они сохранили только свою религію, но забыли свой языкъ и говорятъ между собою только по-польски или по-русски. Изъ литовскихъ татаръ всегда много служило и служить въ военной службѣ, преимущественно въ кавалеріи. Многоженства, допускаемаго ученіемъ Магомета, между Литовскими татарами не существуетъ. Евреевъ въ Минской губерніи считается до 150,000. Они здѣсь совершенно тѣ же, что и въ Могилевской. Ими пере-

полнены всѣ города и мѣстечки. Послѣднихъ считается въ губерніи 113. Нѣмцы-колонисты (до 600 душъ обоюга пола), живутъ въ уѣздахъ Минскомъ и Слуцкомъ.

Вообще Минская губернія принадлежитъ къ числу бѣдныхъ, хотя она, особенно мѣстами, богаче Могилевской.

Фабрикъ и заводовъ въ губерніи очень мало, не смотря на множество удобствъ и изобиліе топлива.

Если осуществится предполагаемое осушеніе полѣсья ¹⁾, что весьма возможно, то безлюдныя и неплодныя пространства сдѣлаются отличными хлѣбородными полями.

Принявъ въ себѣ судоходную р. Березину (съ права), Днѣпръ отдѣляетъ Могилевскую губернію отъ Минской до устья р. Сожа (слѣва), далѣе же составляетъ границу послѣдней съ Черниговскою. На всемъ 230-ти верстномъ протяженіи Днѣпра, примыкающаго правымъ берегомъ къ

¹⁾ Кромѣ упомянутыхъ нами мѣстностей Минской губерніи также принадлежатъ къ Полѣсью уѣзды Овручскій и Ковельскій, и сѣверныя части Ровенскаго, Луцкаго и Владимірскаго Волынскаго, Радомысльскаго Кіевской, Кобринскаго, Пружанскаго и Брестскаго Гродненской. Всю же площадь Полѣсья полагаютъ въ 8 милліоновъ десятинъ. Такое пространство является въ томъ только случаѣ, если границами Полѣсья принимать стороны треугольника между Могилевомъ на Днѣпрѣ, Брестъ Литовскомъ и Кіевомъ, что и дѣлаютъ ученые; въ народномъ же понятіи предѣлы Полѣсья гораздо бнѣе.

Минской губерніи, находится только одинъ уѣздный городъ:

1) РѢЧИЦА, не имѣющей никакого значенія. Жителей болѣе 4,000. Въ уѣздѣ находятся мѣстечки:

Горваль на р. Березинѣ, близъ ея впаденія въ Днѣпръ, и Лоевъ на Днѣпрѣ, противъ устья р. Сожа, съ значительными пристанями. Брагинъ, на р. Брагинкѣ, впадающей въ Днѣпръ. Здѣсь въ началѣ XVII вѣка, самозванецъ впервые объявилъ себя царевичемъ Димитріемъ Іоанновичемъ. (Тогда мѣстечко принадлежало кн. Адаму Вишневецкому). Большая часть Минской губерніи принадлежитъ къ бассейну Чернаго моря чрезъ р. р. Березину и Припять, остальная же меньшая къ бассейну Балтійскаго, черезъ западную Двину и Нѣманъ.

ГОРОДА ДНѢПРОВСКОЙ СИСТЕМЫ.

2) БОРИСОВЪ, на лѣвомъ берегу р. Березины. Вблизи Борисова въ 1812 г. 14 и 15 ноября происходила переправа отступившихъ изъ Москвы французовъ, послѣ которой разстройство непріятельской арміи дошло до крайней степени. Борисовская пристань на р. Березинѣ считается одною изъ самыхъ сильныхъ въ губерніи. Жителей до 6,000.

Въ уѣздѣ находится заштатный городъ Докшицы на р. Березинѣ; онъ безъ значенія.

3) **МИНСКЪ**, на рѣчкѣ Свислочь, впадающей въ Березину. Время основанія въ точности неизвѣстно, но въ XI столѣтїи городъ подъ названіемъ Мѣнеска и Менска, входилъ въ составъ княжества Полоцкаго и нѣсколько разъ подвергался раззоренію во время войнъ кїевскихъ князей съ полоцкими. Въ XIII минское княжество уже зависѣло отъ Литвы, Находясь подъ литовско-польскимъ владычествомъ, Минскъ подвергался татарскимъ набѣгамъ и не разъ его брали рускіе. Возвращенный въ Русское владѣніе въ 1793 году, Минскъ съ 1796 года назначенъ губернскимъ городомъ. При вторженіи французовъ Минскъ былъ ими занятъ безъ сопротивленія.

Въ настоящее время Минскъ, послѣ Вильны, считается лучшимъ городомъ во всемъ сѣверо-западномъ краѣ. Пересѣченіе двухъ желѣзныхъ дорогъ Московско-Варшавской и Ландварово-Роменской придали Минску особое значеніе. Жителей болѣе 35,000. Въ уѣздѣ находится мѣстечко Столицы съ 2,000 жит.

4) **ИГУМЕНЪ**, на рѣкѣ Игуменкѣ притокѣ Свислочи, безъ значенія. Въ уѣздѣ находится мѣстечко Узда, населенное литовскими татарами.

5) **БОБРУЙСКЪ**, на правомъ берегу Березины, съ первоклассною крѣпостью. Время основанія неизвѣстно. Въ 1812 году Бобруйская крѣпость принесла огромную пользу: здѣсь успѣла сосредоточиться и оправиться 2-я армія Ба-

гратіона, отступавшая къ Днѣпру для соединенія съ 1-й арміею Барклая-де-Толли. Въ царствованіе Императора Николая Бобруйская крѣпость получила еще большее военное значеніе возведеніемъ на правомъ берегу Бобруйки, форта «Фридрихъ Вильгельмъ».

Теперь Бобруйскъ считается лучшимъ городомъ губерніи, жителей до 27,000. Пристань значительна. Проведеніе черезъ Бобруйскъ Ландварово-Роменской дороги, безъ сомнѣнія, будетъ еще болѣе способствовать развитію города.

Въ уѣздѣ живетъ до 2,000 великороссовъ раскольниковъ и находится мѣстечко Глускъ, бывшій городъ, съ 4,000 жителей.

6) **СЛУЦКЪ**, на рѣкѣ Случѣ (притокъ Припяти слѣва). Время основанія неизвѣстно, но упоминается въ лѣтописяхъ уже въ началѣ XII столѣтія, какъ городъ (Случескъ) принадлежавшій князьямъ кїевскимъ. Значенія не имѣетъ; жителей до 10,000. Въ уѣздѣ находятся: Несвижъ, заштатный городъ на рѣкѣ Лицѣ впадающей въ рѣку Нѣманъ, притокъ Балтійскаго моря. Время основанія неизвѣстно, но князь Несвижскій былъ въ числѣ сражавшихся съ татарами при Калкѣ въ 1224 году. Впослѣдствїи городъ принадлежалъ Литвѣ и Польшѣ. По присоединеніи въ 1795 году къ Россіи Несвижъ назначенъ уѣзднымъ городомъ, но скорѣ обращенъ въ заштатный. Теперь Несвижъ не имѣетъ особаго значенія, жителей болѣе 7,000.

Клецкъ, мѣстечко, бывшій древній городъ Клецкъ, имѣвшій своихъ удѣльныхъ князей испытанныхъ вмѣстѣ съ городомъ ту же участь какой подверглись всѣ князья и княжества здѣшняго края. Въ 1506 году татары потерпѣли подъ Клецкомъ страшное пораженіе. Убитыхъ было, говорятъ такъ много, что вода въ ставѣ (прудѣ) сдѣлалась красною, почему и ставъ до сихъ поръ называется краснымъ. Жителей до 3,000. Окрестности Клецка составляютъ самую богатую, лучшую и хлѣбородную часть Минской губерніи.

7) **ПИНСКЪ**, при впаденіи рѣки Пины въ Припять. Время основанія неизвѣстно, но въ 1097 году Пинскъ или Пинскъ считался въ числѣ городовъ принадлежавшихъ великому князю Кіевскому. Послѣ вторженія татаръ образовалось отдѣльное Пинское княжество, попавшее подъ власть Литвы. Во время сѣверной войны, Карлъ XII предполагая возможнымъ чрезъ Волюнь пройти въ Малороссію занялъ Пинскъ и пробылъ въ немъ два мѣсяца, что дало возможность Петру I собрать свои войска и укрѣпиться за Днѣпромъ и въ предѣлахъ нынѣшней Могилевской губерніи. Пинскъ присоединенъ къ Россіи въ 1795 году и вскорѣ назначенъ уѣзднымъ городомъ.

Въ настоящее время Пинскъ довольно обширный, но дурно обстроенный грязный жидовскій городъ, не смотря на значительную торговлю и

большіе капиталы, которыми владѣютъ многіе изъ жителей. Поговорка «въ Пинскѣ живутъ по свински» сложена не даромъ. Жителей до 18,000. Съ 1859 года въ Пинскѣ существуетъ гимназія.

Пинскій уѣздъ составляетъ часть обширной равнины извѣстной подъ именемъ **Полѣсья**, въ составъ котораго входятъ, смежныя части Минской, Волинской и Гродненской губерній. Полѣсье наполнено лѣсами, болотами и озерами. Въ немъ есть не мало мѣстностей непроходимыхъ въ буквальномъ смыслѣ въ продолженіе цѣлаго года, такъ какъ между болотами встрѣчаются незамерзающія.

Пинскій уѣздъ раздѣляется Припятью на двѣ половины рѣзко отличающіяся одна отъ другой: часть на правомъ берегу, называемая **Зарѣчьемъ** обширное болото, въ 1,400 квадр. верстъ съ самымъ ничтожнымъ числомъ жителей. Часть по лѣвому берегу—**Загородье**, заселена несравненно плотнѣе и въ ней мѣстами встрѣчаются земли способныя для хлѣбопашества, составляющаго главное занятіе жителей, вообще очень бѣдныхъ. Ужасная мѣстная болѣзнь колтунъ, всего болѣе распространена по Припяти и ея притокамъ. Значительныхъ мѣстечекъ нѣтъ.

Впадающія въ Припяти рѣки Пина и Ясельда соединены каналами съ притоками Балтійскаго моря. Первая съ Вислою чрезъ Мухавецъ и Западный Бугъ (каналъ Днѣпровско-Бугскій) и

вторая съ Нѣманомъ, черезъ Шару (каналъ Огинскій).

8) **МОЗЫРЬ**, на правомъ берегу Припяти. Время основанія неизвѣстно. Въ первый же разъ упоминается въ 1155 году, когда кievскій князь Юрій Долгорукій отдалъ Мозырь Святославу Ольговичу Черниговскому. Впослѣдствіи городомъ владѣли литовскіе князья. Возвращенъ въ русское владѣніе въ 1793 году, а въ 1795 г. назначенъ уѣзднымъ городомъ. Мозырская пристань считается самою значительною на всей Припяти. Главные предметы вывоза лѣсъ и лѣсные товары (смола, деготь, доски, клепки и проч.); привоза—хлѣбъ, соль и сало. Жителей болѣе 4,000. О Мозырѣ сложено такое присловье: «мозырь—что пузырь: около вода, а въ колѣ бѣда». Впрочемъ такая поговорка существуетъ и про другіе города. Съ 1859 г. существуетъ гимназія. Въ уѣздѣ, самомъ обширномъ въ губерніи, находятся мѣстечки: **Туровъ**, на Припяти, одинъ изъ древнѣйшихъ городовъ Россіи. Основателемъ считаютъ какого то Варяжскаго князя Тура, одного изъ товарищей Аскольда и Дира. Теперь это небольшое бѣдное мѣстечко. Жителей до 3,000. **Давидъ**—городокъ. Основанъ тѣмъ же Туромъ, принявшимъ имя Давида при крещеніи. Жителей до 6,000. **Петроковъ**, на Припяти съ пристанью. Жителей около 3,000.

Около четверти Мозырскаго уѣзда покрыто болотами, между которыми встрѣчаются непро-

ходимыя. На рѣкѣ Ствигѣ есть полоса земли въ 90 верстѣ длиною и 15 или 20 шириною, на которой нѣтъ ни одного поселка. Изъ озеръ заслуживаетъ вниманія Князь, они же Жидъ, окруженное болотомъ въ 450 квадр. верстѣ. Въ этомъ озерѣ ловится очень много обыкновенной рѣчной рыбы*). Второе болото Гричинъ занимаетъ площадь не менѣе 500 квадр. верстѣ. Это болото совершенно непроходимо. Вообще въ Мозырскомъ уѣздѣ встрѣчаются такія глухія и крѣпкія мѣста, что до сихъ поръ въ нихъ попадаются рѣчные бобры, давно уже истребленные во всей Европѣ.

9) **НОВОГРУДОКЪ**, (новый городокъ) на незначительномъ притоцѣ рѣки Нѣмана. По мнѣнію однихъ Новогрудокъ основанъ Владиміромъ Святымъ, другіе же считаютъ основателемъ Ярослава Владиміровича, третьи приписываютъ сыну Мономаха Ярополку. Князья Новогрудскіе упоминаются въ лѣтописи въ первый разъ въ 1227 г. Въ 1240 г. городъ взяли и уничтожили Татары, послѣ чего всею окрестною мѣстностью овладѣли Литовцы и возобновили Новогрудокъ, возведя здѣсь сильное укрѣпленіе, выдержавшее множество осадъ со стороны Татаръ, Ливонскихъ рыцарей и

*) Названіе «Князь» объясняютъ тѣмъ, что на мѣстѣ нынѣшняго озера былъ когда то княжескій замокъ, почему то провалившійся. Названіе же «Жидъ» приписываютъ тому что въ озерѣ ловятся только тѣ виды рыбъ, которые разрѣшены для ѣды талмудомъ.

Русскихъ. При великомъ князѣ Витовтѣ городъ получилъ большое значеніе, укрѣпленія усилены и въ числѣ жителей водворены взятые въ плѣнъ татары, потомки которыхъ и теперь живутъ въ Минской, Гродненской и Виленской губерніяхъ.

Въ 1415 году здѣсь, по повелѣнію Витовта, былъ составленъ духовный соборъ для избранія Кіевско-Литовскаго митрополита, независимаго отъ Москвы. Тогда же было опредѣлено новому владыкѣ имѣть въ Новогрудкѣ своего намѣстника. Въ 1795 году Новогрудокъ присоединенъ къ Россіи и былъ уѣзднымъ городомъ Слонимскаго намѣстничества, потомъ Литовской, потомъ Гродненской губерніи. Отъ послѣдней въ 1842 году перечисленъ къ Минской. Теперь Новогрудокъ не имѣетъ особаго значенія, жителей до 9,000. Въ уѣздѣ, самомъ хлѣбородномъ въ губерніи, находятся мѣстечки: Миръ съ 5,000 жителей. Въ 1812 году здѣсь было сраженіе русскаго арріергарда, подъ начальствомъ Платова, съ французскимъ авангардомъ короля Вестфальскаго. Въ прошломъ столѣтіи владѣлецъ Мира князь Радзивиль, населилъ мѣстечко цыганами, выбиравшими здѣсь своего главнаго начальника, носившаго титулъ короля. Радзивиль старался пріучить цыганъ къ суконному производству, но дѣло шло такъ плохо, что народъ сложилъ поговорку: «майстеръ зъ Мира, что не локоць то дзира» т. е. мастеръ изъ Мира, что не локоть то дыра. Кромѣ того cadaго дурнаго работника называютъ «мирскимъ масте-

ромъ», произнося слово мирскій похоже на мерзскій. Любчъ на рѣкѣ Нѣманѣ съ пристанью.

ЧЕРНИГОВСКАЯ ГУБЕРНІЯ.

ОВЩІЙ ОЧЕРКЪ.

Земли составляющія нынѣшнюю Черниговскую губернію принадлежатъ къ древнѣйшимъ славянскимъ поселеніямъ. Здѣсь, еще до начала Руси, жили Кривичи, Родимичи, Сѣверяне и Поляне. При раздѣленіи Руси на княжества тутъ явилось два сильныхъ самостоятельныхъ удѣла: Черниговскій и Сѣверскій, въ предѣлы которыхъ входили части теперешнихъ губерній Могилевской, Смоленской, Орловской, Тульской, Калужской, Курской, Харьковской, Рязанской и Владимірской. Кромѣ того Черниговскому княжеству принадлежала отдѣльная область Тмутораканская (на р. Кубани).

Впослѣдствіи сожженные и единства раззоренныя области южной Руси скоро сдѣлались достояніемъ Литвы, при чемъ многіе потомки князей Черниговскихъ переселились въ область Суздальско-Владимірско-Московскую ¹⁾.

Послѣ соединенія Литвы съ Польшею, шляхта, составлявшая единственную боевую силу королев-

¹⁾ Большинство существующихъ въ Россіи княжескихъ родовъ изъ дома Рюрика, потомки Святослава Черниговскаго.

ства, въ Черниговскихъ предѣлахъ селились неохотно и по тому здѣсь образовалось казачество изъ мѣстныхъ жителей. Первые по времени казаки явились въ г. Седневѣ (теперь мѣстечко Черниговскаго уѣзда) Король Стефанъ Баторій, желая привлечь на польскую сторону казаковъ, учредилъ между ними званіе реестровыхъ, иначе городовыхъ, въ числѣ 6,000 человекъ, давши имъ шляхетскія права и вольности. Мнѣніе Баторія оказалось вѣрнымъ: городовые казаки всегда были сторонниками Польши, но въ народѣ явились другіе казаки охочекомонные, поборники православія и независимости. Польско-литовскіе князья и вельможи, находясь подъ сильнымъ вліяніемъ Римскаго духовенства, а въ особенности іезутовъ, употребляли разныя мѣры для распространенія католицизма, что болѣе или менѣе удавалось въ областяхъ Литовскихъ и Бѣлорусскихъ, гдѣ искони и православное дворянство отступалось отъ вѣры и народности своихъ предковъ. Не то случилось въ Малороссіи; гдѣ простой народъ и слышать не хотѣлъ о ляхской т. е. польской вѣрѣ, какъ здѣсь называли Римское исповѣданіе. Начались волненія, для усмиренія которыхъ польскіе вельможи стали употреблять силу. Народъ сопротивлялся и въ свою очередь началъ высылать такъ называемые загоны *),

*) Изъ Черниговскихъ загоновъ особенно жестокостью отличались Вовгуровцы, бывшіе подъ начальствомъ Лысенки. Изъ

т. е. казачьи отряды, дѣлавшіе набѣги на тѣ мѣстности въ которыхъ поляки утвердились и ввели католицизмъ. Военныя дѣйствія того времени, всюду отличались взаимнымъ страшнымъ звѣрствомъ и жестокостями. Такъ же воевали и казаки. Убѣдившись въ неудобствѣ насильственныхъ мѣръ, іезуиты прибѣгли къ хитрости: они придумали Унію, т. е. соединеніе церквей восточной и западной. Причемъ православіе сохраняя всѣ свои обряды и богослуженіе на славянскомъ языкѣ, подчинялось римскому папѣ, какъ главѣ всего христіанства. Унія была встрѣчена общимъ народнымъ ропотомъ, но въ Литвѣ, на Волини частью въ Бѣлоруссіи, нововведеніе прививалось. За то въ Малороссіи оно было рѣшительно отвергнуто. Противъ уніи здѣсь возстали поголовно и малочисленные загоны превратились въ многолюдныя ополченія. Тогда же утомленные войнами или не желавшіе ихъ казаки, стали переселяться въ пустыя земли нынѣшнихъ Харьковской, Курской и Воронежской губерній. Побѣда одержанная въ 1637 году поляками надъ малороссійскимъ ополченіемъ, дала

другихъ предводителей уцѣлѣли въ народной памяти Наливайко, Небаба, Кривошапка, Головацкій, Гарбуша, Хвесько, Нехаенко, Гумійко и друг. Большими ополченіями предводительствовали Нѣжинскіе полковники Павлюкъ и Острица (Степанъ, котораго не слѣдуетъ смѣшивать съ Яковомъ, положившимъ основаніе слободскимъ полкамъ въ нынѣшней Харьковской губерніи.)



возможность королю Владиславу отнять у казаковъ всё права данныя имъ Стефаномъ Баторіемъ и всё жители были обращены въ два сословія крестьянъ (хлоповъ) и горожанъ (мѣщанъ). При чемъ земли цѣлыми уѣздами отдавались въ крѣпостное владѣніе польскимъ вельможамъ*). Почти тогда же въ Черниговѣ и Новгородѣ Сѣверскомъ явились костелы и католическіе монастыри съ коллегіумами (училищами). Опасенія за неприкосновенность своего исповѣданія, заставили малороссовъ искать себѣ союзника въ лицѣ единовѣрнаго православнаго московскаго государя. Соединеніе Россіи съ Малороссіею послѣдовало въ 1654 году. Однимъ изъ главныхъ дѣятелей соединенія былъ избранный народомъ въ гетманы, Зиновій Богданъ Хмѣльницкій, уже нѣсколько лѣтъ упорно воевавшій съ поляками. Польша долго оспаривала совершившееся событіе и только въ 1686 году отказалась отъ своихъ правъ на Малороссію по лѣвый берегъ Днѣпра, съ Кіевомъ и кіевскимъ округомъ на правомъ.

Участь сѣверныхъ уѣздовъ была нѣсколько иная: малопродуктивная песчано-глинистая почва, заросшая дремучимъ лѣсомъ, съ рѣдкимъ и бѣднымъ народонаселеніемъ, не привлекала ни татарскихъ хищниковъ, ни литовскихъ завоевате-

*) Такъ напримѣръ почти всё южные уѣзды были отданы еп. Вишневецкому. Въ среднихъ помѣщикомъ сдѣлался воевода Кисель.

лей. Послѣдніе владѣли этими землями только по имени, почему жители всегда были преданы русскимъ князьямъ и государямъ. Этимъ и объясняется приверженность сѣверскаго края къ самозванцамъ, которыхъ здѣшніе жители, по своей простотѣ, считали законными наследниками московскаго царя. Даже казачество на сѣверѣ Черниговской губерніи явилось только при Хмѣльницкомъ и было немногочисленно.

По присоединеніи къ Россіи, Малороссія сохранила многія свои права и прежнее дѣленіе на полки, изъ которыхъ Черниговскій, Нѣжинскій, Стародубскій (образовавшійся позднѣе) и часть Кіевскаго (уѣзды Остерскій и Козелецкій) входили въ составъ нынѣшней Черниговской губерніи. Здѣсь же помѣщалось гетманское управленіе и жилъ гетманъ въ Глуховѣ, и Батуринѣ (Сосницкаго уѣзда).

Совершенное сліянiе Малороссіи съ Россіею происходило постепенно до 1750 года, когда съ назначеніемъ графа Разумовскаго гетманская власть была ограничена на столько, что гетманъ сдѣлался не больше какъ царскимъ Намѣстникомъ. При Императрицѣ Екатеринѣ II, въ 1764 году гетманство упразднено и Батуринъ поступилъ Разумовскому въ частное владѣніе. Въ 1785 году всё Малороссійскіе полки (10) обращены въ карабинерные (конные), названія которыхъ большею частью сохранились въ нашей арміи.

Въ 1808 году Черниговская губернія вошла въ настоящіе свои предѣлы.

Черниговская губернія окружена Могилевскою, Смоленскою, Орловскою, Курскою, Полтавскою, Кіевскою и Минскою. Площадь губерніи равняется 46,000 квадр. верстъ (около 5 милліоновъ десятинъ). Подъ лѣсомъ считается около $\frac{1}{4}$ всей площади, но онъ распредѣленъ не равномерно. Въ сѣверныхъ уѣздахъ лѣса много, въ среднихъ достаточно, а въ южныхъ мало, но совершеннаго безлѣсія еще нѣтъ.

Главное занятіе жителей земледѣліе, къ которому въ сѣверныхъ уѣздахъ присоединяются посѣвы конопли и кой какіе лѣсные промыслы, а въ среднихъ и южныхъ разведеніе табака.

Время когда табакъ занесенъ въ Малороссію въ точности неизвѣстно, хотя есть положительныя свѣдѣнія, что его сѣяли здѣсь еще тогда, когда въ Россіи, не только куренье или нюханье, но даже храненіе табака считалось уголовнымъ преступленіемъ передъ законами божескими и человѣческими. Полагаютъ, что посѣвы табака начались въ мѣстечкѣ Мѣна, Сосницкаго уѣзда, гдѣ и теперь средоточіе Черниговской табачной промышленности. Табакъ разводится въ губерніи преимущественно двухъ сортовъ 1) тютюнъ или бакупъ онъ же шнуровой или папушный и 2) рубанка, бывающая двухъ видовъ, просто рубанка и махорка, т. е. амерсфортскій, сѣмена котораго вывезены изъ голландскаго города

Амерсфорта. Лучшіе сорта махорки извѣстны подъ именемъ каммергерки и сребрянки (по мѣстечку Сребному, владѣлецъ котораго каммергеръ Будлянскій при тщательномъ уходѣ выростилъ лучшій видъ мѣстнаго табака). Количество табака получаемого въ предѣлахъ губерніи въ точности опредѣлить невозможно, по официальнымъ же свѣдѣніямъ 1862 г. этого растенія поступило въ продажу до 400,000 пудовъ, но эта цифра, кажется, менѣе дѣйствительной уже потому, что въ то же время, только одного тютюну или папушнаго было продано до 350,000 пудовъ.

Черниговскій табакъ знаетъ и покупаетъ не только вся европейская Россія, но онъ идетъ въ значительномъ количествѣ въ Сибирь, а съ 50-хъ годовъ потребовался за границу, вслѣдствіе чего цѣны на табакъ непомѣрно возросли *).

Уходъ за табакомъ и воздѣлываніе этого растенія довольно затруднительны и требуютъ много рукъ; сверхъ того, кромѣ неурожаевъ, вслѣдствіе засухъ или непомѣрныхъ дождей, табакъ подвергается, при самыхъ повидимому лучшихъ условіяхъ погоды, истребленію и порчѣ отъ насѣкомыхъ. Всего же гибельнѣе дѣйствуютъ слишкомъ поздніе морозы весною и слишкомъ ранніе осенью.

*) Въ началѣ 40-хъ годовъ въ Нѣжинѣ пудъ табаку обходился не дороже 30 коп., а въ концѣ 50-хъ тѣ же сорта продавались по 2 рубля и выше.

Въ губерніи занимаетъ также очень видное мѣсто посѣвъ свекловицы для производства сахарнаго песку. По числу свеклосахарныхъ заводовъ Черниговская губернія занимаетъ второе, а по количеству вырабатываемаго песку третье мѣсто во всей Имперіи. Скотоводство въ южныхъ уѣздахъ находится въ довольно удовлетворительномъ состояніи. Тонкорунныя овцы здѣсь появились въ имѣніяхъ графа Разумовскаго еще въ 1797 году, слѣдовательно ранѣе чѣмъ въ другихъ мѣстахъ, но и до сихъ поръ овцеводство въ губерніи сравнительно не велико. Бывшее когда то обширное пчеловодство упало какъ и всюду.

Весьма распространенные прежде винокуренные заводы, съ 1863 года стали приходить въ упадокъ, и множество винокуренъ, въ особенности небольшихъ, прекратили свое производство, хотя и теперь еще по недостатку мѣстной ржи для винокуренія этотъ хлѣбъ привозится сюда изъ Курской и Орловской губерній.

Жителей въ Черниговской губерніи считается до 1,700,000, между ними около $\frac{2}{3}$ малороссіянь, остальные же бѣлоруссы съ 60,000 великоруссовъ и 30,000 евреевъ.

Малороссы силошь занимаютъ уѣзды: Коноптскій, Борзенскій, Нѣжинскій, Козелецкій, степную часть Сосницкаго, южныя Черниговскаго, Кролевецкаго, Глуховскаго и юго-восточную Остерскаго. Въ черноземной полосѣ, Малороссійскія деревни являются рѣдко и отрывочно.

Сами Малороссы называютъ своихъ земляковъ Бѣлоруссовъ живущихъ за Десною и въ сѣверныхъ уѣздахъ литвинами, а великоруссовъ кацапами и москалями, а тѣ въ свою очередь, зовутъ ихъ хохлами.

Черниговскіе малороссы составляютъ кровную южно-русскую особь. Ихъ говоръ и нарѣчіе считается самымъ чистымъ и правильнымъ. Здѣшніе малороссы, какъ и вездѣ, въ большинствѣ, высокаго роста, сухощавые на длинныхъ ногахъ. Въ нравственномъ отношеніи они честны, терпѣливы, но скрытны, мстительны и злопамятны. Обладая яснымъ умомъ и сообразительностью, малороссы любятъ прикидываться простаками. Внутри и снаружи своихъ хатъ (избъ) соблюдаютъ большую опрятность, но бань не знаютъ, почему сами же сложили про себя поговорку, что малороссъ въ продолженіи всей жизни моется только три раза. Въ первый когда родится, во второй когда крестится и въ третій когда умретъ. Купаться въ рѣкахъ лѣтомъ между ними также не много охотниковъ.

Старинная вражда между великороссами (москалями) и малороссами (хохлами), имѣвшая когда то историческое основаніе, давно уже исчезла, но слѣды ея сохраняются во множествѣ шутокъ и прибаутокъ, которыми взаимно надѣляются другъ друга и великороссы и малороссы.

Черниговскіе бѣлоруссы въ сѣверныхъ уѣз-

дахъ такіе же какъ и ихъ сосѣди смоленскіе и могилевскіе. Въ среднихъ же встрѣчаются уже нѣсколько смѣшанные съ малороссами, отъ которыхъ они не мало заимствовали словъ въ нарѣчїи, и обычаевъ въ образѣ жизни, хотя еще много сохраняютъ своего кореннаго.

Черниговскіе великоруссы, составляютъ отдѣльный, въ цѣлости сохранившійся видъ кровныхъ коренныхъ москвичей, поселившихся здѣсь сравнительно въ недавнее время.

Въ 1667 году, при царѣ Алексѣѣ Михайловичѣ, былъ соборъ, положившій проклятіе на всѣхъ хулителей церкви и не принимавшихъ богослуженія по новымъ исправленнымъ книгамъ. Вслѣдствіе чего начались притѣсненія и гоненія, заставившія державшихся упорно за свою старую, какъ они называли, вѣру, бѣжать изъ родины въ малолюдное, глухое и заросшее лѣсами Стародубье, т. е. въ окрестности г. Стародуба. Первыми пришли 12 семействъ, съ попомъ Кузьмою изъ Московскаго прихода церкви всѣхъ святыхъ на Кулижкахъ. За этими переселенцами послѣдовало много другихъ и скоро образовались цѣлыя слободы. Вначалѣ выходцы жили весьма спокойно, работали и молились по своему, но послѣ усмиренія московскаго раскольничьяго волненія въ 1682 году, правительница Софія узнавши о существованіи въ Стародубѣ русскихъ слободъ непризнававшихъ господствующей церкви приказала черниговскому архіерею и старо-

дубскому полковнику Самойловичу, ласкою присоединять слобожанъ къ православію, вслѣдствіе чего множество ихъ бѣжало въ сосѣднія Литовскія владѣнія. Нѣкоторые остались въ сосѣдствѣ, гдѣ и положили основаніе слободѣ Вѣткѣ, другіе же ушли въ глубь Литвы и даже въ Польшу, гдѣ и теперь еще живутъ ихъ потомки, сохраняя свою вѣру и народность. Часть же удержалась въ Стародубѣ, куда постоянно изъ глубины Россіи приходили новые поселенцы, и къ началу VІІІ вѣка число слободъ и слобожанъ увеличилось. Въ Россіи о нихъ какъ бы забыли. Когда же, послѣ измѣны гетмана Мазепы, во время сѣверной войны, шведы появились на лѣвомъ берегу р. Сожи, слобожане, вооружась чѣмъ случилось, стали нападать на неприятельскіе отряды, захватывать отсталыхъ, фуражировъ и обозы. Перебивши не мало враговъ, часть ихъ живьемъ представили Петру, находившемуся тогда въ г. Стародубѣ. Царь былъ очень доволенъ подвигами своихъ до того неизвѣстныхъ подданныхъ, простилъ всѣхъ поголовно за самовольное оставленіе родины и даже за прежнія преступленія. (Между слобожанами было не мало бѣглыхъ московскихъ стрѣльцовъ). Объявившимся помѣщичьими крестьянами дозволилъ остаться на мѣстѣ, зачтя ихъ владѣльцамъ вмѣсто рекрутъ. Тогда же слобожане были надѣлены землями и существованіе ихъ было узаконено. До 1735 года въ

Стародубѣ было спокойно, но въ это время Вѣтковцы, жившіе въ русскихъ владѣній и не боявшіеся польскихъ властей, сдѣлали свою слободу притономъ для всѣхъ бродягъ и бѣглыхъ преступниковъ, что вынудило императрицу Анну, съ согласія польскаго правительства, дѣйствовать наступательно. Вѣтка была занята войсками, а часть ея жителей переведена въ глубь Россіи, другіе же успѣли уйти за границу въ Австрію и Молдавію, гдѣ ими было основано свое отдѣльное епископство, при содѣйствіи православнаго молдавскаго высшаго духовенства. Вѣтка вскорѣ опять залюднѣла и стала имѣть своихъ архіереевъ, что впрочемъ послужило только къ новому расколу въ расколѣ, такъ какъ между Стародубцами весьма не многіе признали австрійское посвященіе правильнымъ.

Въ 1764 году при Императрицѣ Екатеринѣ II произошла вторая вѣтковская выгонка, при которой изъ Вѣтки была перенесена деревянная церковь и поставлена въ лѣсу, въ нынѣшнемъ Новозыбковскомъ уѣздѣ. Здѣсь образовался извѣстный Покровскій раскольничій монастырь, существующій и теперь, но уже какъ единовѣрческій. Съ уничтоженіемъ гетманщины новый начальникъ всей Малороссіи, графъ Румянцевъ-Задунайскій, первый ввелъ въ великорусскія черниговскія слободы новое устройство и управленіе: изъ шестнадцати слободъ только одна (Радуль) осталась слободою, четырнадцать обраче-

ны въ посады и одна (Зыбка) сдѣлалась уѣзднымъ городомъ.

Слобожане-раскольники считаютъ самымъ тяжелымъ временемъ въ своей исторіи періодъ съ 1847 года по 1857 годъ, когда ихъ церкви превращали въ единовѣрческія, заведено было особое военное управленіе и принимались строгія мѣры для прекращенія раскола, причемъ было закрыто 17 монастырей, выслано 1,500 монаховъ и 15 бѣглыхъ поповъ. Изъ 53,000 тогдашнихъ раскольниковъ не болѣе 8,000 согласились принять единовѣріе, да и то большею частію только для вида: обращенныя въ единовѣрческія церкви раскольничьи, оставались пустыми. Фанатизмъ, усилился и число послѣдователей безпоповщинской секты возросло. Кроткія мѣры настоящаго правительства стали сей часъ же дѣйствовать благотворно. Фанатизмъ или исчезъ, или значительно смягчился, и можно надѣяться, что современемъ, при распространеніи въ средѣ раскольниковъ православнаго образованія, этотъ расколъ уничтожится.

Черниговскіе слобожане вообще люди смѣлые, оборотливые и предприимчивые. Владѣя небольшимъ количествомъ земли, при томъ дурной, или посредственной, они далеко опередили не только бѣлоруссовъ, но и малороссовъ. Многіе посады по своимъ постройкамъ, торговой промышленности и мануфактурной дѣятельности

превосходятъ не только всѣ малороссійскіе, но и многіе великороссійскіе уѣздные города. Разнообразные отхожіе промыслы между слобожанами существуютъ издавна. Слобожанъ въ губерніи считается до 60,000.

Здѣшніе евреи (50,000) отличаются отъ бѣлорусскихъ тѣмъ, что они лучше говорятъ и понимаютъ по русски, и между ними рѣже встрѣчается вопіющее убожество, такъ обыкновенное въ губерніяхъ всего сѣверозападнаго края. Нѣмцевъ-католиковъ не много: около 2,500 душъ.

Въ Черниговской губерніи находится 15 уѣздныхъ городовъ, 3 заштатныхъ и 49 мѣстечекъ.

На Днѣпрѣ, составляющемъ на протяженіи 263 верстъ границу Минской и Кіевской губерній съ Черниговскою, въ послѣдней нѣтъ ни одного города; примыкаютъ же уѣзды Городнянскій, Черниговскій и Остерскій, въ которыхъ слѣдующіе города:

1) ГОРОДНЯ, бывшая Сотенная слобода Черниговскаго полка. Городомъ съ 1782 года. Значенія не имѣетъ. Здѣсь проходитъ Ландварово-Роменская желѣзная дорога. Въ уѣздѣ находятся на Днѣпрѣ:

Мѣстечко Любечъ, одинъ изъ древнѣйшихъ городовъ въ Россіи, упоминаемый еще въ VIII столѣтіи, когда жители имѣли торговыя сношенія съ греками. Здѣсь же происходилъ въ 1097 году съѣздъ удѣльныхъ князей, для общаго до-

говора, которымъ думали прекратить родовыя распри и междуусобія. Договоръ былъ подтвержденъ взаимными клятвами, но вскорѣ былъ нарушенъ. Раззоренный татарами, Любечъ уже не поправился. Теперь это бѣдное мѣстечко, съ незначительною пристанью. Нѣкоторые изъ жителей занимаются судостроеніемъ.

Слобода Радуль, съ пристанью. Заселена въ 1700 году. Жители Радуля, въ преобладающемъ большинствѣ, великороссы—раскольники. Главное ихъ занятіе судостроеніе и плаваніе на судахъ. Радульцевъ можно встрѣтить не только по Днѣпру, отъ Орши до Екатеринославля, но даже и по его притокамъ; черезъ Припять и каналы Радульцы доходятъ до Варшавы и Данцига. Жителей до 4,000; изъ нихъ не менѣе 1,000 ходитъ на судахъ и занимаются судостроеніемъ. При обращеніи раскольничьихъ слободъ въ посады, Радуль, по неизвѣстной причинѣ, остался съ прежнимъ названіемъ и правами, почему и находится въ зависимости отъ посада.

Добрянка, на рѣчкѣ Добрянкѣ. Посадъ заселенъ въ 1709 году. Жители, которыхъ до 6,000, въ преобладающемъ большинствѣ раскольники. По своимъ постройкамъ и торговому значенію Добрянка выше большей части уѣздныхъ городовъ губерніи. Изъ отхожихъ промысловъ здѣсь преимущественно распространены работы каменщиковъ и штукатуровъ. Добрянцы были одними изъ главныхъ работниковъ по устройству

крѣпостей въ Варшавскомъ, Виленскомъ и Кіевскомъ военныхъ округахъ.

2) **ЧЕРНИГОВЪ**, на правомъ возвышенномъ берегу р. Десны; городъ принадлежитъ къ числу самыхъ древнихъ въ Россіи. При договорѣ Олега съ греками въ 907 году упоминается о Черниговѣ какъ о городѣ извѣстномъ и значительномъ. Съ этого времени до учрежденія здѣсь особаго и сильнаго удѣльнаго княжества, въ 1054 г., Черниговъ семь разъ переходилъ отъ русскихъ къ иноземцамъ и на оборотъ. Въ 1239 году городъ былъ взятъ и сожженъ татарами, и существованіе Черниговскаго княжества прекратилось. Въ половинѣ XIV столѣтія весь здѣшній край сдѣлался добычею Литвы, и Черниговъ, возвращенный Россіи въ 1500 году, спустя 118 лѣтъ, снова очутился въ литовскихъ рукахъ, гдѣ и оставался до времени присоединенія Малороссіи. Послѣ упраздненія гетманщины, въ 1781 году Черниговъ назначенъ главнымъ городомъ Намѣстничества, потомъ губернскимъ Малороссійской и наконецъ Черниговской губерніи.

Не смотря на древность существованія и выгодное положеніе на большой судоходной рѣкѣ, Черниговъ едва-ли не самый бѣдный и малолюдный губернский городъ во всей европейской Россіи. Причина незначительности Чернигова всего проще и легче объясняется близкимъ соседствомъ съ Кіевомъ (132 версты), давно уже

сдѣлавшимся центромъ умственной и торговой дѣятельности цѣлаго края. Жителей до 17,000.

Въ уѣздѣ находятся:

Березно, заштатный городъ, долго бывший сотенною слободою. Малороссы мѣщане, т. е. обитатели городовъ и мѣстечекъ, вообще домосѣды, занимаются ремеслами и торгуютъ неохотно. Въ этомъ случаѣ Березинцы составляютъ исключеніе. Владѣя 10,000 десятинъ довольно хорошей земли, они, кромѣ хлѣбопашества, ходятъ на сторону, гдѣ покупаютъ и продаютъ что случится. Скупаютъ овчины и шьютъ изъ нихъ тулупы и полушубки *).

Постройка обуви, какъ мужской, такъ и женской, въ Березнѣ весьма значительна. (Малороссы обою пола никогда не носили и не носятъ лаптей). Многіе изъ березинцевъ, съ большою для себя выгодною, покупаютъ лошадей въ губерніяхъ Курской и Харьковской, приводятъ ихъ домой и на нихъ же отвозятъ болѣе или менѣе значительныя партіи табаку въ Ригу, Митаву и другіе города, гдѣ продаютъ и табакъ и большую часть лошадей, оставивши нѣсколько кляченокъ, чтобы на нихъ возвратиться домой.

Вообще Березинцы гораздо дѣятельнѣе и предприимчивѣе, а потому и зажиточнѣе своихъ соседей, которые ихъ за это недолюбливаютъ.

*) Во время Крымской войны Березинцы поставили для арміи 12,000 полушубковъ.

«Хорошій человекъ да Березинець», говорятъ Черниговцы. Жителей до 9,000.

Салтыкова Дѣвица мѣстечко при впаденіи рѣчки Дѣвицы въ р. Десну. По присоединенія Малороссіи король Казиміръ взялъ послѣ штурма Салтыкову Дѣвицу и въ наказаніе за упорное сопротивленіе истребилъ до 10,000 жителей, не щадя ни пола, ни возраста.

Седневъ на р. Сновѣ; въ немъ было положено начало Малороссійскаго казачества. На всемъ протяженіи Днѣпра въ Черниговскомъ уѣздѣ находится одна незначительная пристань въ селѣ Навозѣ.

3) **ОСТЕРЪ**, близъ устья р. Остра, впадающаго въ Десну (слѣва). Въ настоящее время не имѣетъ значенія. Жителей до 3,000.

Въ уѣздѣ изъ мѣстечекъ можно указать: на **Бровары**, въ 20 верстахъ отъ Кіева. Это незначительное само по себѣ мѣстечко, еще весьма недавно было извѣстно всей православной Россіи. Богомольцы и богомолки, ходившіе на поклоненіе Св. мощамъ Кіевскихъ угодниковъ и всей святынь этого города, непременно рассказывали различные страхи и ужасы, которыми будто бы сопровождается переходъ отъ Броваровъ до Кіева.

Поводомъ къ этимъ рассказамъ служилъ сосновый лѣсъ, сопровождавшій верстъ на 15 тяжелую песчаную дорогу отъ мѣстечка, до лѣваго берега Днѣпра. Избѣгая глубокихъ песковъ, всякій про-

ѣзжающій сворачивалъ въ сторону, гдѣ мало или вовсе нетронутая почва была тверже; такимъ образомъ по обѣимъ сторонамъ большой дороги явилась цѣлая путаница тропинокъ, которыя впрочемъ всѣ выводили къ Кіеву. Кроме того сосѣдство большаго многолюднаго города и судоходной рѣчки на границѣ трехъ губерній, давало возможность въ лѣсу пошаливать. (Въ числѣ этихъ шалуновъ нерѣдко попадались сами богомольцы). Открытіе въ 1842 году шоссе отъ Кіева до Броваровъ, разомъ прекратило шалости, а вмѣстѣ съ ними рассказы потеряли свою занимательность. Черезъ Бровары проходитъ Курско-Кіевская желѣзная дорога. Другія мѣстечки не имѣютъ значенія.

На Днѣпрѣ въ Остерскомъ уѣздѣ нѣтъ ни одной пристани.

4) **МГЛИНЪ** на рѣчкѣ Судникѣ, здѣсь производится довольно значительная торговля пенькою и коноплянымъ масломъ. Жителей болѣе 6,000.

Въ уѣздѣ находится мѣстечко: **Почепъ**, на р. Судости. Одинъ изъ древнѣйшихъ городовъ здѣшняго края, вмѣстѣ съ которыми испытывалъ общую участь. Во время сѣверной войны Почепъ былъ укрѣпленъ такъ сильно, что шведы не рѣшились приступить къ осадѣ; гетманъ Скоропадскій, желая расположить къ себѣ любимца Петра, кн. Меншикова, подарилъ ему Почепъ съ волостью. Меншиковъ, пользуясь неограниченнымъ довѣріемъ государя, въ скоромъ вре-

мени сдѣлался владѣльцемъ почти всего нынѣшняго Мглинскаго и части Стародубскаго уѣздовъ. Тогда Скоропадскій сталъ жаловаться; владѣнія Меншикова были ограничены, за то въ Стародубѣ введены кавалерійскіе регулярные полки. Послѣ паденія Меншикова Почепъ былъ возвращенъ гетманамъ и былъ ихъ достояніемъ до времени Разумовскаго, которому отданъ въ помѣстье, при упраздненіи гетманства. Теперь Почепъ занимаетъ видное мѣсто во всей окрестности по своимъ торговымъ оборотамъ. Главныя предметы торговли пенька, конопляное сѣмя и масло, отправляемыя къ портамъ: Рижскому и Петербургскому. Изъ губерній Курской и Орловской, зимою сюда привозятъ много хлѣба, какъ въ зернѣ, такъ и мукою. Жителей до 6,000.

5) СУРАЖЪ на р. Ипути. Самый плохой и бѣдный городъ въ губерніи.

Въ уѣздѣ находятся посады: Клинцы, на р. Турсынѣ, населенный какъ и всѣ черниговскіе посады, въ большинствѣ великороссами раскольниками. По торговлѣ и фабричной дѣятельности, Клинцы занимаютъ не только первое мѣсто въ губерніи, но и весьма видное во всей Россіи. Главныя фабрики суконныя (13) съ годовымъ оборотомъ до 1,500,000 рублей, что даетъ занятіе сотнѣ мастеровъ съ 3 тысячами рабочихъ.

Основаніе суконнаго производства въ Клинцахъ положено мѣстнымъ купцомъ Лихомановымъ.

Кромѣ суконныхъ въ Клинцахъ находятся также чулочныя фабрики (10) и нѣкоторыя другія. Жителей около 10,000.

Ардонъ. На той же рѣчкѣ. Этотъ посадъ почти сливается съ Клинцами, но управляется отдѣльно. Жителей до 3,000. Занятія такія же. Особенность составляетъ производство экипажей, по заказамъ и для ярмарокъ.

6) НОВО-ЗЫБКОВЪ, при ручьяхъ Кирнѣ и Зыбкомѣ. Жители Новозыбкова числомъ до 8,000, въ большинствѣ раскольники, торгуютъ скотомъ и занимаются обработкою животныхъ продуктовъ.

7) СТАРОДУБЪ. Время основанія неизвѣстно, но у лѣтописца XI вѣка упоминается о Стародубѣ какъ значительномъ городѣ Черниговскаго княжества. По Деулинскому договору 1618 года, Стародубъ достался полякамъ, построившимъ здѣсь сильную пограничную крѣпость, въ которой находился постоянный значительный гарнизонъ. Крѣпость и городъ поступили подъ власть гетмановъ, только по Зборовскому договору. Стародубъ вмѣстѣ съ Малороссіею въ 1654 году присоединился къ Россіи. Жителей до 13,000.

Въ уѣздѣ находятся:

Воронокъ, при рѣчкѣ Вороночкѣ. Главное занятіе жителей (до 6,000) обработка щетины, которую въ большомъ количествѣ доставляютъ коробейники изъ другихъ посадовъ, собирающіе ее въ южной Россіи. По своимъ постройкамъ и наруж-

ному виду Воронокъ лучше многихъ уѣздныхъ городовъ многихъ губерній.

Мѣстечко Понуровка при р. Дѣвкѣ. Здѣсь было первое поселеніе московскихъ выходцевъ во второй половинѣ XVII столѣтія, но они оставались въ этомъ мѣстечкѣ не долго. Теперь Понуровка извѣстна своею большою и отлично устроенною суконною фабрикою.

8) **НОВГОРОДЪ-СѢВЕРСКЪ** (Новгородокъ), на правомъ берегу Десны. Основаніе приписываютъ великому князю Владиміру, строившему города по Деснѣ и Сулѣ въ X столѣтіи. Новгородъ-Сѣверскъ былъ уже главнымъ городомъ самостоятельнаго княжества Сѣверскаго. Одинъ изъ князей Сѣверскихъ, Игорь Святославичъ, сдѣлался извѣстенъ по своему неудачному походу противъ Половцевъ. Поэтическое описаніе этого похода сохранилось подъ названіемъ «Слово о полку Игоревѣ». Дальнѣйшая участь Новгорода-Сѣверска была общая со Стародубомъ, вмѣстѣ съ которымъ онъ присоединенъ къ Россіи. Короткое время Новгородъ-Сѣверскъ считался губернскимъ городомъ отдѣльной губерніи, вошедшей потомъ въ составъ Черниговской. Особаго значенія не имѣетъ, жителей болѣе 6,000. Новгородъ-Сѣверскій замѣчателенъ тѣмъ, что въ немъ издавна существуетъ гимназія, чего прежде не было въ уѣздныхъ городахъ великороссійскихъ и малороссійскихъ губерній.

Въ уѣздѣ находятся мѣстечки: Орловка, на р.

Убѣди. Здѣсь находится одинъ изъ самыхъ лучшихъ свеклосахарныхъ заводовъ губерніи. Жителей до 3,000. Серединабуда на рѣчкѣ Воробьевкѣ, съ 5,000 жителей. Здѣсь бывають сильные и многолюдные базары и ярмарки, на которыхъ скупають много пеньки и коноплянаго масла.

9) **СОСНИЦА** на р. Убѣди въ 5 верстахъ отъ ея впаденія въ Десну. Названіе встрѣчается еще въ XII вѣкѣ. Въ послѣдствіи Сосница была сотенною слободою Черниговскаго полка, и при учрежденіи губерніи назначена уѣзднымъ городомъ. Значенія не имѣетъ. Жители (до 6,000). Много сѣютъ табаку.

Въ уѣздѣ находится мѣстечко Мѣна при рѣчкѣ того же имени. Здѣсь средоточіе табачной торговли всѣхъ окрестныхъ плантацій. Жителей до 5,000.

10) **ГЛУХОВЪ**, по обѣимъ берегамъ Есмани и Березы. Въ первый разъ названіе встрѣчается подъ 1152 годомъ, когда городъ заняли половцы, пришедшіе на помощь князю Юрію Долгорукому. При общемъ татарскомъ погромѣ, Глуховъ какими то судьбами спасся. Въ 1352 году по словамъ лѣтописцевъ, моровая язва названная современниками черною смертью истребила въ Глуховѣ всѣхъ жителей поголовно. Послѣ присоединенія Малороссіи, Глуховъ выдержалъ 2-хъ мѣсячную осаду польскаго короля Яна Казимира. Въ городѣ оборонялись казаки полковъ Черниговскаго, Нѣжинскаго и Стародубскаго. Въ

1708 году здѣсь происходила заочная казнь и проклятіе измѣнившаго гетмана Ивана Мазепы и тогда же происходило торжественное избраніе въ гетманы Скоропадскаго. При этомъ Глуховъ былъ назначенъ главнымъ городомъ всей Малороссіи и мѣстопробываніемъ гетмана. Въ 1722 году здѣсь учреждена и помѣщена Малороссійская коллегія. Съ 1782 Глуховъ назначенъ повѣтовымъ (уѣзднымъ) городомъ.

По своему наружному виду и постройкамъ, Глуховъ можетъ считаться самымъ лучшимъ уѣзднымъ городомъ въ губерніи. По торговымъ же оборотамъ онъ положительно выше всѣхъ. Предметы вывоза разнообразны, но первое мѣсто между ними занимаетъ хлѣбъ и сахарный песокъ. Годовые обороты Глухова показываютъ болѣе чѣмъ въ 3,000,000 рублей. Съ 1863 года въ Глуховѣ существуетъ общественный банкъ. Жителей до 14,000.

Въ уѣздѣ находится: Шостенскій пороховой заводъ.

Въ настоящее время Шостенскій заводъ имѣетъ видъ чистенькаго хорошо обстроеннаго городка. Жителей до 3.000. Прежде всѣ работы на заводѣ производились нижними чинами, или обязанными рабочими, теперь же все производится по вольному найму. Обыкновенная (нормальная) выдѣлка пороха въ годъ составляетъ 20,000 пудовъ, по въ случаѣ надобности это количество можетъ быть значительно увеличено. Такъ на-

примѣръ во время Крымской войны сдѣлано пороха въ 1854 году — 40,000 пудовъ, въ 1855 — 134,000. При заводѣ производится также литрованіе (очистка) селитры для всѣхъ русскихъ заводовъ (т. е. кромѣ своего, для Охтенскаго близъ С.-Петербурга и Казанскаго). Это дѣлается по причинѣ сосѣдства съ Шостенскимъ заводомъ губерній Курской, Харьковской, Полтавской и отчасти Черниговской, гдѣ еще сохранилось добываніе селитры *). Сѣра для завода получается изъ за границы черезъ Одессу и Таганрогъ. Сѣра передъ поступленіемъ для выдѣлки пороха, подвергается на заводѣ предварительной очисткѣ, что производится зимою. Пороховыя же работы и литрованіе селитры идутъ безостановочно съ 1-го апрѣля по 1-е ноября.

Въ уѣздѣ находится мѣстечко Воронежъ на р. Осотѣ, довольно многолюдное (около 4,000 душъ) и торговое, съ двумя большими свеклосахарными заводами. Дубовичи на рѣчкѣ Подрѣти. Въ концѣ XVII и началѣ XVIII столѣтій, Дубовичи принадлежали знаменитому Василю Леонтьевичу Кочубею, пострадавшему за справедливый доносъ на измѣнника Мазепу. Въ мѣстечкѣ находится храмъ съ чудотворною иконою Дубовиц-

*) Селитра добывается изъ большихъ пирамидальныхъ кучъ, насыпанныхъ изъ навоза и навозной земли называемыхъ *Буртами*. Эти кучи поливаютъ навозною водою, кровью, уриною и разными помоями. Черезъ нѣсколько лѣтъ въ перегной образуется селитра, которую выпариваютъ въ желѣзныхъ чанахъ и ящикахъ.

кой Богородицы, которую ежегодно 13 сентября носят въ г. Кролевецъ, къ дню открытія тамошней ярмарки (Крестовоздвиженской). Ямполь. Съ большимъ свеклосахарнымъ заводомъ и писчебумажною фабрикою. Жителей до 4,000.

Въ Глуховскомъ уѣздѣ близъ деревни Полонки добывается фарфоровая глина, мѣсторожденіе которой весьма рѣдко въ цѣломъ мірѣ. Добываемый по р. Есмани жерновый камень высоко цѣнится на крупчаткахъ Орловской и Курской губерній.

11) **КРОЛЕВЕЦЪ** или **КОРОЛЕВЕЦЪ**, при рѣчкѣ Свиднѣ. Въ настоящее время онъ не имѣетъ ни торговаго, ни промышленнаго значенія. Жители (болѣе 8,000) дневныя средства къ жизни получаютъ отъ Крестовоздвиженской ярмарки, имѣющей значеніе во всей украинской торговлѣ.

Крестовоздвиженская ярмарка начинается постоянно 10 сентября и продолжается до 26-го. Первые четыре дня бываетъ только конная, т. е. торгуютъ исключительно однѣми лошадьми и кое-какимъ крестьянскимъ товаромъ. Кролевецкая конная ярмарка даже въ цвѣтуція времена коневодства бывала не сильна, а теперь стала еще слабѣе, за то общая не только не падаетъ, но даже возрастаетъ съ каждымъ годомъ. Эта ярмарка по своимъ оборотамъ стоитъ непосредственно за Полтавскою и Харьковскою, (крещенскую) превышая Вознесенскую, въ Ромнѣ и Введенскую въ Сумахъ. Привозъ товаровъ простирается на

сумму отъ 6 до 7 милліоновъ рублей. Особенно великъ бываетъ наплывъ евреевъ.

Въ уѣздѣ находятся: **Коропъ**, при рѣчкѣ того же имени, заштатный городъ. По своей торговой и промышленной дѣятельности Коропъ составляетъ исключеніе во всей губерніи и стоитъ на ряду съ г. Березна, о которомъ мы уже говорили прежде. Къ числу особенностей Коропа принадлежитъ скупаніе свиней въ большомъ количествѣ. Ихъ колютъ (въ Малороссіи свиней не рѣжутъ) на мясо и сало и выдѣлываютъ множество колбасъ. Коропское сало пользуется у знатоковъ и любителей большимъ почетомъ. Жителей болѣе 5,000.

Покорница. Съ 3,000 жителей. Здѣсь вяжутъ въ большомъ количествѣ невода и сѣти, отправляемые въ Ростовъ на Дону для Азовской рыбной ловли. Покорницкій товаръ славится своею прочностью и потому цѣнится рыбаками.

12) **КОНОТОПЪ**, при рѣчкѣ Езучи (притокъ Сейма). Этому городу пришлось выдержать нѣсколько осадъ и испытать раззореній. По преданію послѣдняя осада была шведская во время Сѣверной войны. Названіе города производятъ отъ страшной, невылазной грязи, являющейся здѣсь послѣ каждаго дождя. Значенія не имѣетъ. Жителей до 10,000.

Въ уѣздѣ находятся мѣстечки:

Бахмачъ, при р. Борзнѣ, одно изъ старинныхъ сѣверскихъ поселеній. Жителей болѣе 5,000.

Здѣсь пересѣкаются желѣзныя дороги Курско-Кіевская и Ландварово-Роменская. Это обстоятельство придаетъ Бахмачу особое значеніе.

Батуринъ, на лѣвомъ берегу р. Сейма. Построеніе и названіе приписываютъ польскому королю Стефану Баторію, въ концѣ XVI столѣтія. Не смотря на превосходную почву въ окрестностяхъ и многія удобства мѣстоположенія, съ большою, рыбною рѣкою и отличнымъ строевымъ лѣсомъ, Баторій для привлеченія казаковъ во вновь построенный городъ, давалъ каждому по червонцу и по кожуху (овчинному тулупу), на первоначальное обзаведеніе. Цѣлью короля было, удаливши по возможности казаковъ отъ польскаго рубежа, сдѣлать изъ нихъ оплотъ противъ Москвы. Здѣсь же было предположено жить гетману, имѣвшему свое постоянное пребываніе въ г. Черкассахъ, близъ Кіева. Достигши одной половины своего намѣренія, король ошибся въ другой, такъ какъ менѣе чѣмъ чрезъ сто лѣтъ, казаки сдѣлались не врагами, а союзниками Москвы. Съ 1669 года, при гетманѣ Демьянѣ Многогрѣшномъ, Батуринъ дѣлается уже постоянною столицею Малороссіи. При слѣдующихъ гетманахъ Самойловичѣ и Мазепѣ городъ поднялся, въ особенности при послѣднемъ, жившемъ съ обстановкою владѣтельнаго князя. Готовясь къ измѣнѣ, Мазепа сильно укрѣпилъ Батуринъ, при содѣйствіи иностранныхъ инженеровъ. Когда замыслы Мазепы были обнаружены, Петръ приказалъ Меншико-

ву «достать» Батуринъ, что было не легко, такъ какъ преданные гетману сердюцкіе полки, занимавшіе городъ, рѣшились защищаться. Послѣ кровопролитнаго шурма Батуринъ палъ и былъ разрушенъ до основанія. Чрезъ нѣсколько лѣтъ здѣсь снова явились жители. Въ 1726 году Императрица Екатерина I подарила Батуринъ Меншикову, владѣвшему имъ до своего паденія. Тогда городъ поступилъ въ казну и въ немъ было приказано устроить конный заводъ для лейбъ-гвардіи коннаго полка. Въ 1750 году Батуринъ былъ назначенъ резиденціею новаго гетмана Разумовскаго, которому вскорѣ поступилъ въ частную собственность. Теперь въ Батуринѣ изъ остатковъ прошлаго уцѣлѣло не много: слѣды укрѣпленій, развалины дворца Мазепы и полуразрушившійся дворецъ Разумовскаго. До 1855 года Батуринъ считался собственностью наследниковъ Разумовскаго, а потомъ поступилъ въ казну за долги владѣльцевъ. Теперь здѣсь до 3,000 жителей. Въ соборной церкви погребено тѣло послѣдняго гетмана.

13) **БОРЗНА**, по рѣчкѣ Борзнѣ, безъ значенія.

Въ уѣздѣ находятся мѣстечки: **Иванъ-Городъ**, бывший сотеннымъ городомъ Нѣжинскаго полка съ 3,000 жителей и **Изня**, бывший сотенный городъ Прилуцкаго полка. Здѣсь производится значительная торговля хлѣбомъ. Жителей болѣе 6,000.

14) **НѢЖИНЪ**, на обѣихъ берегахъ р. Остра.

Во время казацкихъ смуть и междуусобій второй половины XVII вѣка, нѣжинцы бывали и на русской и на польской сторонахъ, и городъ нѣсколько разъ подвергался раззоренію. Цвѣтущимъ временемъ для Нѣжина было все XVIII столѣтіе. Въ рукахъ грековъ, поселенныхъ здѣсь еще при Богданѣ Хмѣльницкомъ, очутилась вся русская торговля съ востокомъ и западною Европою. Городъ быстро началъ возрастать и улучшаться и это продолжалось до нашего утвержденія на Черномъ морѣ. Открытіе Таганрога, Одессы и другихъ портовъ, сразу подрѣзало благосостояніе Нѣжина, и число тамошнихъ грековъ уменьшилось болѣе чѣмъ на половину. (Теперь ихъ около 350 душъ обоего пола). Въ настоящее время Нѣжинъ довольно большой, хорошо обстроенный, но въ высшей степени грязный городъ. Изъ мѣстныхъ произведеній славятся разныя моченья и маринованья въ уксусѣ, какъ то: огурцы, грибы, вишни, сливы, виноградъ и т. п. Эти произведения доходятъ даже до Москвы и С.-Петербурга. Жителей до 22,000. Здѣсь проходитъ курско-кіевская желѣзная дорога. Въ Нѣжинѣ находится высшее учебное заведеніе Лицей и при немъ гимназія, основанный на капиталъ (450,000 р.), пожертвованный княземъ Безбородко.

Въ уѣздѣ находятся мѣстечки:

Носовка, на рѣчкѣ того же названія. Бывшій сотенный городъ Нѣжинскаго полка съ 12,000 жителей. Носовка замѣчательна тѣмъ, что въ

ней казаки сохранили до сихъ поръ свое старинное раздѣленіе на курени, которыхъ въ мѣстечкѣ считается 7. Черезъ Носовку проходитъ курско-кіевская желѣзная дорога.

Монастырище при р. Удаѣ. Бывшій сотенный городъ нѣжинскаго полка. Въ 1664 г. Монастырище было раззорено поляками, и всѣ жители проданы въ неволю крымскимъ татарамъ. Теперь жителей до 4,000.

Уѣзды Конотопскій, Борзенскій и Нѣжинскій самые хлѣбородные и многонаселенные въ губерніи; самый же малолюдный—Остерскій *).

15 КОЗЕЛЕЦЪ, при р. Острѣ. Принадлежитъ къ числу древнѣйшихъ поселеній. Значенія не имѣетъ. Жителей болѣе 5,000.

Въ уѣздѣ находятся мѣстечки: **Новая Басань**, при рч. Недрѣ, которое въ торговомъ отношеніи занимаетъ первое мѣсто въ уѣздѣ, не исключая Козельца; жителей до 6,000. **Кобыжча**. Жителей до 8,000. Здѣсь проходитъ курско-кіевская желѣзная дорога. Невдалекѣ отъ Козельца, по большой черниговской дорогѣ, находится небольшая деревня Лемеша; родина послѣдняго малороссійскаго гетмана графа Кирилла Григорьевича Разумовскаго, бывшего сыномъ простаго казака,

*) Въ уѣздахъ: Конотопскомъ, Борзенскомъ и Нѣжинскомъ приходится нѣсколько болѣе 40 душъ на кв. версту, въ Остерскомъ же только 18.

по прозванію Розума. Мать Разумовскаго погребена въ Козельцѣ.

КІЕВСКАЯ ГУБЕРНІЯ.

ОВЩІЙ ОЧЕРЕЗЪ.

Земли, составляющія нынѣшнюю Кіевскую губернію, были обитаемы еще до Рождества Христова. Здѣсь жили какіе то вудины и гелоны; славянское же племя, поляне, явились здѣсь гораздо позднѣе. По преданіямъ они пришли съ Дуная, откуда ихъ вытѣснили сильнѣйшіе противники. Въ исходѣ VIII столѣтія поляне были покорены хазарами и платили имъ дань. Изъ призванныхъ новгородскими славянами варяговъ, два предводителя Аскольдъ и Диръ, не поладивши съ Рюрикомъ, или не получившіе удѣловъ, спустились по Днѣпру до Кіева, прогнали хазаръ и стали владѣтелями края. Послѣ смерти Аскольда и Диры, убитыхъ по приказанію Олега, правившаго новгородскими славянами, по малолѣтству Игоря сына Рюрика, княжескій престолъ былъ перенесенъ въ Кіевъ.

Русь, раздѣленная Владиміромъ равноапостольнымъ на удѣлы, снова собралась почти вся при сынѣ его Ярославѣ, тоже подѣлившемъ свое княжество между сыновьями и племянниками.

Послѣ же смерти Изяслава Ярославича (1078 г.) княжества стали дробиться до того, что въ предѣлахъ нынѣшней Кіевской губерніи ихъ считалось уже нѣсколько. Здѣсь были княжества: Вышгородское, Порусское (по р. Росси), Трипольское и Бѣлгородское, съ городами Вышгородомъ, Каневымъ, Богуславомъ, Трипольемъ, Корсуномъ, Бѣлгородомъ и другими. Съ отъѣздомъ Андрея Юрьевича изъ Кіева въ Суздальскую область въ 1155 году, древняя столица всей Руси потеряла свое значеніе. Малосильные сосѣдніе князья между собою враждовали, ссорились и въ конецъ обезсилѣли. Во время татарскаго вторженія въ 1237 году Кіевъ принадлежалъ кн. Галицкому Данилу. Городъ былъ взятъ, послѣ упорной обороны, и разрушенъ; жители большею частію истреблены, и вся кіевская область запустѣла. Татарскіе баскаки (сборщики податей) оставались въ Кіевѣ до 1331 года; ихъ прогнали литовцы, сдѣлавшіеся владѣтелями края. Въ концѣ XV вѣка на кіевскомъ престолѣ являются литовскіе князья Олельковичи, но и они пробыли не долго. Польскій король Казиміръ, обративши кіевское княжество въ воеводство, далъ Олельковичамъ взамѣнъ г. Слуцкъ съ прилежащими волостями. Въ кіевской области унія была также причиной волненій и насильственныхъ мѣръ, заставившихъ народъ тысячами уходить отъ польскаго владычества въ русскіе предѣлы. Предки малороссовъ,

живущихъ теперь въ губерніяхъ Курской, Воронежской и Харьковской, въ преобладающемъ большинствѣ, выходцы изъ Заднѣпровья. Воеводство кievское оставалось до 1654 года, когда Богданъ Хмѣльницкій, со всею восточною Малороссіею по лѣвому берегу Днѣпра, отнялъ у поляковъ и присоединилъ къ Москвѣ большую часть кievской области. При Хмѣльницкомъ заднѣпровская Украина раздѣлялась на 10 полковъ. Послѣ смерти Богдана Хмѣльницкаго гетманомъ былъ назначенъ сынъ его Юрій, по несовершеннолѣтію котораго управлялъ Выговскій, отдѣлившійся отъ Россіи и желавшій сдѣлаться самостоятельнымъ княземъ, въ чемъ не успѣлъ, и краемъ снова овладѣли поляки. По Андрусовскому договору на правомъ берегу Днѣпра Россія удержала за собою только Кіевъ съ окрестностями на 7 верстѣ (милю) во всѣ стороны. Въ 1686 году въ Русскіе предѣлы около Кіева вошли Васильковъ, Триполье и Стайки. Въ 1708 году, по волѣ императора Петра I, была учреждена Кіевская губернія въ составъ которой, кромѣ всей Малороссіи по лѣвому берегу Днѣпра, вошли Курскъ и Орелъ съ окрестностями. Въ 1782, при учрежденіи намѣстничествъ, въ составъ кievскаго намѣстничества входила вся Малороссія. Послѣ 3-го раздѣла Польши образована нынѣшняя Кіевская губернія.

Кіевская губернія окружена Минскою, Волынскою, Подольскою, Херсонскою, Полтавскою и

Черниговскою; отъ двухъ послѣднихъ она отдѣляется Днѣпромъ. Пространство губерніи показываютъ въ 44,000 кв. верстѣ (болѣе $4\frac{1}{2}$ миліоновъ десятинъ). Подъ лѣсомъ болѣе $\frac{1}{4}$, но лѣсъ распространенъ весьма неравномѣрно. Въ обширнѣйшемъ по площади Радомысльскомъ уѣздѣ около 50%, въ Кіевскомъ 35%, за то въ Бердичевскомъ 11% и Уманскомъ 10%. За исключеніемъ Радомысльскаго уѣзда, принадлежащаго къ Полѣсью и нѣкоторыхъ песчаныхъ полосъ по теченію рѣкъ, почва губерніи черноземъ и она отличается плодородіемъ. По посѣвамъ свекловицы, Кіевская губернія занимаетъ первое мѣсто въ Россіи.

Жителей въ губерніи болѣе 2.000.000. Преобладающее племя малороссы, которыхъ считается 80%, за ними слѣдуютъ евреи 13%, поляки 4%, бѣлоруссы $2\frac{1}{2}$ %, великоруссовъ раскольниковъ не много: около 6,000. Половина ихъ въ Радомысльскомъ уѣздѣ, часть въ Черкасскомъ, а остальные разбросаны по всѣмъ. Плотнѣе всѣхъ населенъ уѣздъ Бердичевскій; всѣхъ рѣже Радомысльскій.

Въ заводскомъ и фабричномъ дѣлѣ Кіевская губернія стоитъ несравненно выше всѣхъ ее окружающихъ и можетъ стоять на ряду съ самыми дѣятельными изъ подмосковныхъ. Необходимо при этомъ замѣтить, что не смотря на густое народонаселеніе, для заводскихъ и фабричныхъ работъ сюда приходитъ много народа изъ

отдаленныхъ великорусскихъ губерній (на свекло-сахарныхъ же и стеклянныхъ заводахъ встрѣчаются цѣлыми партіями пензенскіе и тамбовскіе татары). Соединеніе Кіева желѣзными дорогами съ морями Чернымъ и Балтійскимъ и западными государствами Европы, безъ сомнѣнія еще болѣе будетъ способствовать развитію промышленности въ губерніи.

Городовъ въ губерніи: уѣздныхъ 12, мѣстечекъ 102.

Днѣпръ въ предѣлахъ Кіевской губерніи на протяженіи 389 верстъ прикасается правою стороною къ уѣздамъ: Радомысльскому, Кіевскому, Каневскому, Черкасскому и Чигиринскому.

Г О Р О Д А.

1) **РАДОМЫСЛЬ**, при р. Тетеревѣ. Время основанія неизвѣстно, но судя потому, что одно изъ нынѣшнихъ предмѣстій **Мыкъ-городъ** или **Мыческъ** упоминается въ 1150 году, можно полагать, что и Радомысль построень тогда же.

Въ уѣздѣ находится мѣстечко:

Чернобыль, на Припяти, близъ впаденія въ Днѣпръ. Пристань имѣетъ большое значеніе. Отсюда отправляютъ много лѣснаго товара, т. е. досокъ, бревенъ, смолы, дегтя, вара и т. п. Жителей свыше 6,000. Евреевъ болѣе половины. Между Радомысльскими крестьянами существуетъ особый родъ промышленности — это добываніе бо-

лотной желѣзной руды, изъ которой въ небольшихъ печахъ выплавляютъ чугуны и передѣлываютъ въ желѣзо, которое по несовершенству выдѣлки и отсутствію знаній у рабочихъ получается низкаго качества.

2) **КІЕВЪ**, на правомъ берегу Днѣпра, почти напротивъ устья Десны. По преданію, апостоль Андрей, проповѣдуя ученіе Христово скифамъ, пришелъ на высокій, тогда еще пустынный берегъ Днѣпра, поставилъ на горѣ крестъ и предсказалъ, что на этомъ мѣстѣ будетъ большой и знаменитый городъ. По лѣтописи преподобнаго Нестора Кіевъ основали три брата Кій, Щекъ и Хоревъ и онъ былъ главнымъ городомъ полянъ. Сдѣлавшись столицею Руси, Кіевъ быстро возрасталъ и улучшался. По словамъ нашихъ лѣтописей въ 1124 г. пожаръ, свирѣпствовавшій въ продолженіи двухъ дней, однихъ церквей истребилъ до 600. Изъ этого можно вывести заключеніе о величинѣ города того времени. Эти слова подтверждаются современнымъ иностраннымъ писателемъ, который говоритъ, что въ Кіевѣ было болѣе 300 церквей, 8 торжищъ и безчисленное множество народа. Когда князья суздальско-владимірско-московскіе стали въ государствѣ на первое мѣсто, кафедра митрополита всея Руси была перенесена изъ Кіева сперва во Владиміръ, а потомъ въ Москву. Въ 1320 году Кіевъ присоединенъ къ Литвѣ, а въ 1569 г. поступилъ въ число владѣній Польши. Съ самаго основанія Кіевъ

подвергался частымъ набѣгамъ и опустошеніямъ разныхъ кочевыхъ и сосѣднихъ народовъ: угровъ (венгровъ), печенеговъ, половцевъ, поляковъ, литовцевъ и русскихъ князей, добивавшихся великокняжескаго престола. Самое же величайшее бѣдствіе испыталъ Кіевъ въ 1240 году отъ монголовъ, названныхъ нашими лѣтописцами, татарами. Полководецъ Чингисъ Хана, Батый, раззорилъ и уничтожилъ Кіевъ до того, что мѣсто бывшаго города въ продолженіи 10 лѣтъ оставалось незаселеннымъ. Собравшіеся въ послѣдствіи жители построили деревянное укрѣпленіе въ той части города, которая теперь называется старымъ Кіевомъ; на самомъ же берегу рѣки, на Подолѣ, огородились палисадомъ. Овладѣвшіе Кіевомъ литовцы усилили укрѣпленія и не допускали татаръ. Городъ сталъ поправляться, на Подолѣ поселились греки, армяне, евреи и завели торговлю. Литовскіе князья, желая по возможности устранить московское вліяніе, учредили вновь санъ кіевскаго митрополита, независимаго отъ Москвы. Послѣ 1654 г. подъ владычествомъ русскихъ царей, Кіевъ возросъ еще болѣе, особенно съ 1708 года, когда Петръ заложилъ въ городѣ печерскую крѣпость.

Кіевъ особенно богатъ своею святынею, издавна привлекающею сюда великое множество богомольцевъ изъ всей Россіи, не исключая даже самыхъ отдаленныхъ мѣстъ Сибири. Особымъ уваженіемъ поклонниковъ пользуется Кіево-пе-

черская лавра, съ нетлѣнными мощами святыхъ угодниковъ. До XVIII вѣка здѣсь было два монастыря, Печерскій и Пустынно-Николаевскій. Въ 1679 году, когда опасались прихода турокъ, московскій воевода кн. Черкасскій приказалъ устроить валъ со рвомъ и палисадомъ. Это и было началомъ крѣпости, оконченной въ 1716 году, но уже по другому плану. Въ послѣдствіи къ Петровской постройкѣ придѣлали много новаго, а при императорѣ Николаѣ явилась первоклассная кіевопечерская крѣпость, до сихъ поръ еще вполне неоконченная.

Въ настоящее время Лавра окружена со всѣхъ сторонъ довольно высокою, толстою каменною стѣною, расположенною по горѣ и по западному ея склону. Лавра состоитъ изъ 4-хъ отдѣльныхъ монастырей, подчиненныхъ митрополиту, носящему санъ священно-архимандрита.

Пещеры, въ которыхъ почиваютъ мощи святыхъ угодниковъ, называются дальними и ближними. Основателями ихъ почитаютъ преподобныхъ Антонія и Феодосія. Началомъ полагаютъ 1013 годъ.

Изъ кіевскихъ церквей особенно замѣчательны: Соборъ Св. Софій, построенный Ярославомъ Владиміровичемъ въ 1037 г. Позднѣйшія поправки и передѣлки совершенно измѣнили наружный видъ собора, но внутри подъ слоемъ штукатурки, найдены недавно остатки древней живописи. Въ этомъ храмѣ находится гробница Ярослава.

Десятинная церковь Богоматери, основанная въ 969 г. Великимъ Княземъ Владиміромъ. Въ 1240 г. эта церковь была разрушена татарами и оставалась въ развалинахъ до 1636 года, когда митрополитъ Петръ Могила, изъ стараго кирпича и камня выстроилъ новую. При разборкѣ развалинъ была найдена гробница кн. Владиміра. Въ 1825 году, раскапывая мусоръ и щебень, находившіеся на мѣстѣ древней десятинной церкви, былъ найденъ сохранившійся древній фундаментъ, многія вещи и 3 гробницы съ костями. По волѣ императора Николая I, въ 1828 году начата и въ 1842 окончена на этомъ фундаментѣ, прежнихъ размѣровъ церковь, въ которую поставили гробницу Владиміра. Кромѣ этихъ храмовъ есть много другихъ, имѣющихъ свою исторію. На Крещатикѣ, на томъ самомъ мѣстѣ, гдѣ крестились сыновья Владиміра, поставлена колонна съ крестомъ и надписью, а напротивъ, на возвышеніи воздвигнуть, по волѣ императора Николая, памятникъ Владиміру.

Кіевъ по своему расположенію дѣлится на три части: Печерскъ, Старый Кіевъ и Подоль. Часть города, соединяющая двѣ первыя, называется Крещатикомъ и составляетъ лучшее по постройкамъ мѣсто въ городѣ. Въ Печерскѣ находится Лавра, живетъ митрополитъ и помѣщается военное управленіе. Здѣсь же преимущественно располагаются богомольцы. Гражданское управленіе

сосредоточено въ Старомъ Кіевѣ. Подоль населенъ купцами и торговцами. На Крещатикѣ— всѣ лучшіе магазины и самые красивые и богатые дома.

Въ Кіевѣ, кромѣ обыкновенныхъ губернскихъ учреждений, находятся: управленіе генераль-губернатора губерній Кіевской, Волынской и Подольской, штабъ Кіевского военного округа, Императорскій университетъ св. Владиміра, открытый въ 1634 году и Духовная академія.

Ежегодно въ январѣ бываетъ крещенская ярмарка, извѣстная подъ именемъ «контрактовой», или просто «контрактвъ», оборотъ которой простирается до 2,000,000 р. Значеніе контрактвъ противъ прежняго замѣтно уменьшилось.

Изъ мѣстныхъ кіевскихъ издѣлій общею извѣстностью пользуются фруктовыя варенья и наливки. Фабрикъ и заводовъ въ городѣ, съ ближайшими окрестностями, считается 45, съ годовымъ производствомъ болѣе чѣмъ на 3 милліона; половина этой суммы падаетъ на одинъ рафинадный заводъ. Пристань (на Подоль) весьма значительна; на ней выгружается и нагружается разныхъ товаровъ и лѣса въ плотахъ болѣе чѣмъ на 4 милліона.

Отъ Кіева идутъ двѣ желѣзныя дороги: на сѣверъ Курско-Кіевская и на югъ Кіевско-Одесская; посредствомъ первой онъ соединенъ съ Балтійскимъ моремъ и обѣими столицами, а по-

средствомъ второй съ Чернымъ моремъ, Придунайскими княжествами, Австрією и Царствомъ Польскимъ. Жителей до 80,000.

Въ уѣздѣ находятся мѣстечки.

Ржищевъ, при рѣкѣ Леглицѣ, близъ ея впаденія въ Днѣпръ. Онъ извѣстенъ своею пристанью, на которой происходитъ оборотъ не менѣе какъ на 2 милліона рублей. Нагружаютъ хлѣбъ и сахаръ. Жителей до 6000.


Кагарлыкь, съ большимъ свеклосахарнымъ заводомъ, при рѣчкѣ Гнилушѣ, она же Кагарлыкь. Жителей болѣе 4,000.

Бѣлгородка при р. Ирпени, бывший городъ Бѣлгородъ, упоминаемый еще въ 910 году.

Межигорская фаянсовая фабрика, на Днѣпрѣ. Принадлежитъ кабинету Его Императорскаго Величества. Съ 1798 года по 1861, работы производились крестьянами, приписанными къ фабрикѣ. Послѣ же она сдана въ аренду. Глина добывается на глубинѣ 11 сажень.

3) **КАНЕВЪ**, на Днѣпрѣ. Особаго значенія какъ городъ, такъ и пристань не имѣютъ. Жителей до 8,000.

Въ уѣздѣ находятся мѣстечки: **Богуславъ**, при рѣкахъ Роси и Богуславкѣ. Жителей болѣе 9,000, изъ нихъ не менѣе 7,000 евреевъ. **Корсунь**, при впаденіи рѣчки Корсунки въ Рось. Основанъ великимъ княземъ Ярославомъ Владиміровичемъ. Подъ Корсунемъ Хмѣльницкій одержалъ



ΘΕΟΔΟΣΙΕΥΣΚΙΩΝ ΜΟΝΑΣΤΗΡΙΟΝ ΕΝ ΚΙΕΒΩ.

рѣшительную побѣду надъ поляками. Жителей до 5,000.

4) **ЧЕРКАСЫ**, на Днѣпрѣ съ пристанью; особаго значенія не имѣеть. Жителей до 14,000.

Въ уѣздѣ находится мѣстечко: **Смѣла** на рѣкѣ Тясминѣ. Время основанія неизвѣстно. Въ настоящее время мѣстечко по своему значенію стоитъ выше многихъ уѣздныхъ городовъ. Здѣсь находятся заводы свеклосахарный и рафинадный, принадлежащіе къ числу самыхъ большихъ въ Россіи. Жителей до 14,000.

5) **ЧИГИРИНЪ** при р. Тясминѣ. Время основанія въ точности неизвѣстно. Здѣсь съ самага начала было укрѣпленіе и отсюда начались казачкія возстанія, поднятыя введеніемъ Уніи. Изъ Чигирина вышелъ Наливайко. При Хмѣльницкомъ Чигиринъ сдѣлался главнымъ казацкимъ городомъ. Во время раздѣленія Малороссіи на три гетманства, въ Чигиринѣ Дорошенко въ 1672 году былъ осажденъ кн. Ромодановскимъ и Самойловичемъ, но не сдался. Теперь Чигиринъ болѣе похожъ на селеніе чѣмъ на городъ. Жителей до 12,000.

Въ уѣздѣ находится мѣстечко **Златополь**, на границѣ Херсонской губерніи, которое сливается со слободою Новымъ Миргородомъ послѣдней. Жителей болѣе 10,000, въ томъ числѣ почти три четверти евреевъ. Здѣсь находится нѣсколько табачныхъ еврейскихъ фабрикъ, превращающихъ бессарабскій табакъ въ турецкій. Двѣ существую-

щія въ Златополѣ ярмарки для окрестныхъ жителей имѣютъ значеніе. Въ особенности много приводятъ сюда рогатаго скота и пригоняютъ табуны лошадей.

6) **ВАСИЛЬКОВЪ**, при р. Стугнѣ. Основаніе положено великимъ княземъ Владиміромъ (во св. крещеніи Василиемъ). Здѣсь, по преданію, было мѣсто заключенія провинившихся женъ князя, которыхъ перевозили сюда изъ Берестова, гдѣ находился княжескій гаремъ. Особаго значенія не имѣетъ. Жителей до 17,000. Евреевъ около 75%.

Въ уѣздѣ находится мѣстечко **Бѣлая Церковь**. Время основанія неизвѣстно. Жителей до 17,000. По своему торговому значенію Бѣлая Церковь выше не только Василькова, но и многихъ городовъ губерніи.

7) **БЕРДИЧЕВЪ**, при рѣкѣ Гнилопяти. Во время казацкаго возстанія въ 1647 году, Хмѣльницкій взялъ Бердичевъ и раззорилъ монастырь. Уцѣлѣвшіе монахи скоро собрались снова. Въ 1700 году вѣрный Петру полковникъ Палѣй былъ заключенъ Мазепою въ подземелье, и теперь называемое темницею Палѣя *).

По своей величинѣ, населенію (болѣе 55,000 жителей), и торговому значенію, Бердичевъ долженъ считаться первымъ уѣзднымъ городомъ въ

*) По проiscaмъ и наговорамъ Мазепы, Палѣй былъ сосланъ въ Сибирь, но когда измѣна обнаружилась, Петръ возвратилъ Палѣя и осыпалъ благодареніями потомковъ Кочубея и Искры.

Россіи. Къ этому слѣдуетъ добавить, что по грязи, неопрятности и вони, то же едва-ли найдутся города подобные Бердичеву. Здѣсь можно встрѣтить великолѣпный каменный въ нѣсколько этажей домъ, съ самыми отвратительными, невозможными деревянными пристройками и съ дворомъ грязнымъ до непроходимости. Здѣсь не рѣдкость женщина, покрытая жемчугами и коростю, мужчина въ дорогой собольей шапкѣ и въ чулкахъ съ прорванными пятками. Для объясненія этихъ противоположностей довольно сказать, что въ числѣ бердичевскихъ жителей болѣе 50,000 евреевъ *). Рѣка Гнилопять, названная вполне правдиво, съ своей стороны не мало способствуетъ распространенію зловонія.

Бердичевъ вообще отличается судорожною лихорадочною торговою дѣятельностью. Это нѣчто въ родѣ постоянной ярмарки; во время же послѣднихъ (ихъ пять) невидавши трудно даже составить себѣ понятіе о шумѣ, крикѣ, суетѣ и движеніи, наполняющихъ городъ цѣлыя сутки, въ продолженіи шести дней въ недѣлю. Въ пятницу вечеромъ уличная суматоха прекращается, но надъ городомъ стоитъ стонъ отъ молящихся евре-

*) Приводя эту цифру мы не ручаемся за ея точность, но они во всякомъ случаѣ скорѣе меньше, чѣмъ болѣе дѣйствительной. До сихъ поръ сосчитать настоящее число евреевъ было труднымъ дѣломъ даже въ небольшихъ мѣстечкахъ; что же касается такого города, какъ Бердичевъ, то оно едвали исполнимо.

евъ секты хосидель, проше называемыхъ хуситами, къ которымъ принадлежитъ большая часть бердичевцевъ. Въ субботу, почти цѣлый день городъ пользуется тишиною.

Главными ярмарками считаются Онуфріевская 12 іюня и Успенская 15 августа. Годовой оборотъ бердичевской торговли считаютъ приблизительно отъ 40 до 50 милліоновъ руб. Черезъ Бердичевъ проходитъ кіево-брестская желѣзная дорога.

Бердичевскій уѣздъ по густотѣ народонаселенія занимаетъ одно изъ первыхъ мѣстъ въ Россіи; здѣсь на квадратную версту приходится болѣе 67 душъ.

8) **ЛИПОВЕЦЪ**, при р. Соби. По преданію здѣсь былъ укрѣпленный татарскій юртъ, въ которомъ хищники отдыхали и временно складывали свою добычу. До сихъ поръ уцѣлѣли слѣды татарскихъ укрѣпленій. Городомъ съ 1797 года. Безъ значенія. Жителей до 7,000.

9) **СКВИРА**, на рч. Сквиркѣ. Безъ значенія. Жителей болѣе 10,000.

Въ уѣздѣ находится мѣстечко **Паволочъ**, при рѣчкѣ Раставицѣ. Жителей до 5,000. Въ торговомъ отношеніи Паволочъ стоитъ гораздо выше Сквиры.

10) **ТАРАЩА**, при рѣчкѣ того же имени, впадающей въ р. Рось. Значенія не имѣетъ; жителей до 12,000.

Въ уѣздѣ находится мѣстечко **Тетіевъ**, превос-

ходящее въ торговомъ отношеніи Таращу. Жителей болѣе 6,000.

Кошевата съ 4,000 жителей. Здѣсь уцѣлѣли остатки сильныхъ земляныхъ укрѣпленій, съ высокими валами и глубокими рвами.

Кошевъ — селеніе въ которомъ погребены Кочубей и Искра, казненные Мазепою. Могила въ народѣ и теперь зовется Кочубеемъ или Кочубеевскою.

11) **УМАНЬ** при рѣчкѣ Уманкѣ, впадающей черезъ р. Синнаху въ Бугъ (мѣстные жители и поляки называютъ городъ **Гумань**, произнося букву Г. почти какъ Х.). Время основанія неизвѣстно, но въ 1620 году Умань была однимъ изъ многолюдныхъ и сильно укрѣпленныхъ городовъ Заднѣпровской Украины. Во время войны Россіи съ Польшею, послѣдовавшей по случаю присоединенія Малороссіи, поляки въ 1664 г. осаждали, но не могли взять Умани. Впослѣдствіи, когда Малороссія раздѣлилась на три гетманства русское, турецкое и польское, гетманомъ послѣдняго былъ Ханенко, имѣвшій свое пребываніе въ Умани. Въ 1674 году черкасскій гетманъ Дорошенко, приведя татаръ и турокъ, съ большими силами осадилъ Умань и взялъ городъ послѣ кровопролитнаго штурма. Побѣдители не щадили ни пола, ни возраста; съ казацкихъ и городскихъ старшинъ съ живыхъ содрали кожу. Дорошенко приказалъ набить эти кожи соломой и въ видѣ чучель отправить къ султану, вмѣстѣ съ десятками фуръ нагруженныхъ отрѣзанными христі-

анскими головами. Вскорѣ послѣ этой рѣзни, поляки снова утвердились въ Умани и военныя дѣйствія между казаками не прекращались. Съ восшествіемъ на русскій престолъ Екатерины II, взаимная вражда, поднятая за ненарушимость православія, должна бы была кончиться, потому что по настоянію императрицы, король Станиславъ объявилъ свободу вѣроисповѣданія во всѣхъ польскихъ владѣніяхъ, но конфедерація, составившаяся въ Барѣ, возстала противъ короля и старалась вводить если не католичество, то унию. Въ Умань, гдѣ находился униатскій монастырь Базилиановъ былъ введенъ польскій гарнизонъ и кромѣ того набранъ двухтысячный отрядъ казаковъ, содержимыхъ владѣльцемъ города Потоцкимъ. Опираясь на военную силу, ксендзы и монахи передѣлывали церкви въ костелы и принуждали жителей дѣлаться если не католиками, то униатами. Пропаганда распространялась и дошла до Чигирина. Въ это время православный монастырскій послушникъ Максимъ Желѣзнякъ, рѣшился защищать свое исповѣданіе оружіемъ. Къ Желѣзняку пристало много охотниковъ какъ изъ Украйны, такъ и изъ Запорожья. Чигиринскій полковникъ бѣжалъ, и на его мѣсто народъ выбралъ Желѣзняка. Переяславльскій епископъ Гервасій благословилъ защитниковъ вѣры. Архимандритъ Мельхиседекъ далъ воззваніе названное золотую грамотою и освятилъ оружіе. Желѣзнякъ

двинулся впередъ и всюду истреблялъ поляковъ и евреевъ. Уцѣлѣвшіе спасались бѣгствомъ въ Умань, гдѣ думали найдти защиту. Между уманскими казаками особымъ почетомъ пользовался сотникъ Гонта, искренно преданный Потоцкому. Собравшіеся въ городъ поляки и ксендзы, недобѣря Гонтѣ, своими происками и коварствомъ и двоедушіемъ довели сотника до того, что онъ принялъ сторону Желѣзняка и своихъ единовѣрцевъ. Послушные Гонтѣ казаки соединились съ гайдамаками и пошли противъ Умани, переполненной евреями и поляками. Тѣснота была такъ велика, что болѣе 6,000 человекъ помѣстились въ укрѣпленномъ лагерѣ, внѣ города. Сперва былъ взятъ лагерь и всѣ бывшіе тамъ истреблены поголовно. Потомъ начался приступъ къ Умани; жители защищались геройски, даже евреи, забывъ свою природную трусость, палили изъ пушекъ. Послѣ 30-ти часовой неумолкаемой стрѣльбы у защитниковъ не стало пороха и гайдамаки, какъ называли возставшихъ казаковъ и ихъ сторонниковъ, вошли въ городъ. Тогда началась рѣзня, еще свирѣпѣе прежней Дорошенкинской. Захваченныхъ въ школѣ евреевъ около 3,000 умертвили всѣхъ сразу. Всего же погибшихъ въ этотъ страшный день было неменѣе 18,000. По улицамъ кровь текла ручьями. Учениками Базилианской школы запрудили монастырскій колодезь. При этомъ говорятъ, Гонта убилъ собственноручно двухъ малолѣтнихъ

своихъ сыновей обращенныхъ въ унию. Послѣ взятія Умани гайдамачина усилилась и Желѣзнякъ становился опаснымъ. Король, занятый войною съ конфедератами, не могъ дѣйствовать противъ казаковъ и просилъ помощи у Екатерины. Тогда изъ Кіева двинулся незначительный кавалерійскій отрядъ съ 1,000 донцовъ (прибывшихъ послѣ) подъ командою полковника Кречетникова. Гайдамаки, не смотря на свой огромный перевѣсъ въ силахъ, не хотѣли воевать съ единовѣрцами и выдали по требованію Кречетникова главныхъ предводителей. Желѣзняка русскіе сослали въ Сибирь, а Гонту, отданнаго полякамъ, казнили. Послѣ третьяго раздѣла Польши, Умань назначена уѣзднымъ городомъ и впоследствии здѣсь помѣщалось, до упраздненія, главное управленіе военныхъ поселеній Кіевской и Каменецъ-Подольской губерній. По торговлѣ Умань занимаетъ одно изъ самыхъ видныхъ мѣстъ въ губерніи. Близъ города находится одинъ изъ лучшихъ и красивѣйшихъ садовъ въ Европѣ—Царицынъ, называвшійся прежде Софіевкою. Жителей до 16,000.

12) **ЗВЕНИГОРОДКА** при рѣчкѣ Гниломъ Тикачѣ. Жителей до 12,000. Особаго значенія не имѣетъ.

Въ уѣздѣ находятся мѣстечки: **Екатеринополь** (Кольниболото) съ 4,000 жителей; въ окрестностяхъ найдены значительныя залежи лигнита (видъ каменнаго угля). **Лысянка**. Время заселенія

относятъ къ первой четверти XVII вѣка. Здѣсь было весьма сильное укрѣпленіе, къ которому не смѣли приближаться крымцы. Слѣды валовъ и рвы сохранились до сихъ поръ. Во время гайдамачины Лысянка была взята казаками, и всѣ бывшіе въ ней поляки и евреи перебиты. Въ отмщеніе польскій военный начальникъ, уже послѣ сдачи оружія Кречетникову, повѣсилъ въ мѣстечкѣ 600 казаковъ. Жителей болѣе 9,000. Мѣстечки: **Шпола**. Здѣсь находится одинъ изъ самыхъ значительныхъ рафинадныхъ заводовъ въ губерніи. Жителей болѣе 6,000. **Ольшана**. Здѣсь большой рафинадный заводъ, устроенный по образцамъ лучшихъ европейскихъ. Вышедшіе въ царствованіе Алексѣя Михайловича изъ Ольшанъ казаки, поселясь въ нынѣшней Харьковской губерніи, назвали свою слободу тоже Ольшаною и дали такія же названія хуторамъ, какія были въ окрестностяхъ ихъ родины.

ПОЛТАВСКАЯ ГУБЕРНІЯ.

ОВЩІЙ ОЧЕРКЪ.

Часть земель, составляющихъ нынѣшнюю Полтавскую губернію въ отдаленной древности была населена сѣверянами, однимъ изъ грубыхъ и свирѣпыхъ славянскихъ племенъ. По словамъ нашего перваго по времени лѣтописца Нестора,

Олегъ овладѣвши Кіевомъ, подчинилъ своей власти сѣверянъ, и ихъ земля вошла въ составъ кіевскаго княжества. Впослѣдствіи великій князь Владиміръ для охраненія своихъ владѣній по рр. Сулѣ и Трубежу въ 988 году построилъ нѣсколько городовъ и, недовѣря сѣверянамъ, населилъ ихъ народомъ, переведеннымъ изъ тогдашней Новгородчины. Во все время удѣловъ большая часть нынѣшней губерніи входила въ составъ княжества переяславскаго; юго-восточная же полоса, подвергавшаяся частымъ набѣгамъ печенѣговъ и потомъ половцевъ, оставалась или малонаселенною, или безлюдною. При татарскомъ погромѣ здѣшняя сторона была разорена до того, что около 200 лѣтъ оставалась пустынею. Въ 1331 году литовскій князь Гедиминъ, овладѣвъ всѣми сѣверскими городами, присоединилъ къ своимъ владѣніямъ нѣкъ незанятая земля, возобновилъ на прежнихъ мѣстахъ города и построилъ нѣсколько новыхъ. При соединеніи въ 1386 году Литвы съ Польшею, вся Малороссія, какъ страна принадлежащая первой, пользовалась одинаковыми правами какъ религіозными, такъ и политическими. Въ 1486 году король Казиміръ учредилъ кіевское княжество, въ составъ котораго входила большая часть Малороссіи и завелъ въ немъ польское управленіе, со всѣми чинами и должностями. Русское православное дворянство было сравнено съ польскимъ католическимъ. Тогда же стали раздавать города, го-

родки (мѣстечки) и села въ частную собственность. Во время возстанія Хмѣльницкаго большая часть здѣшняго края принадлежала князю Іеремію Вишневецкому, православному по происхожденію, но обратившемуся въ католичество. Ненавидимый за свою, неслыханную даже для того времени, жестокость казаками, Вишневецкій бѣжалъ въ Польшу. По Андрусовскому договору 1667 года, когда вся Малороссія по Днѣпръ осталась за Россіею, Полтавскій край началъ составлять часть русской гетманщины. Послѣ присоединенія къ Россіи Полтавская губернія почти до половины прошлаго столѣтія не разъ подвергалась набѣгамъ крымцевъ и запорожцевъ. Въ 1709 же году она служила театромъ войны Петра I съ Карломъ XII. Послѣ покоренія Крыма и уничтоженія Запорожской сѣчи, здѣшній край пользовался совершеннымъ спокойствіемъ.

Полтавская губернія окружена Черниговскою, Курскою, Харьковскою, Екатеринославскою, Херсонскою и Кіевскою. Площадь губерніи равняется 43,000 квадр. верстъ (до $4\frac{1}{2}$ милл. десятинъ). Изъ нихъ подъ лѣсомъ съ небольшимъ 5%, но и это бѣдное количество распределено не равномерно. Всего болѣе лѣса въ уѣздахъ Полтавскомъ и Зеньковскомъ въ западной части губерніи и по границѣ съ Черниговскою. Жителей въ губерніи болѣе 2 милл., самый густо населенный уѣздъ Роменскій, менѣе же всѣхъ Констан-

тиноградскій. По племенному составу Полтавская губернія принадлежитъ къ числу малоросійскихъ; великороссовъ въ ней болѣе 50,000 и 40,000 евреевъ; главное занятіе жителей земледѣліе; бывшее же когда-то знаменитое скотоводство теперь въ упадкѣ, что произошло отъ малоземелья. Лошадей въ губерніи мало и для полевыхъ работъ употребляются исключительно волаы, (существующая въ Бѣлоруссіи ѣзда на коровахъ, въ Малороссіи считается предосудительною). Винокуреніе въ губерніи до того обширно, что какъ необильны мѣстные урожаи, значительная часть ржаной муки и ржи получается ежегодно изъ Курской губерніи. Свеклосахарное производство тоже довольно велико. Конные заводы, которыми губернія славилась, теперь въ упадкѣ: тонкорунныя овцы, какъ и вездѣ на югѣ вытѣснили лошадей. Въ губерніи чрезвычайно ощутителенъ недостатокъ путей сообщенія. Судоходныхъ рѣкъ, кромѣ Днѣпра составляющаго границу съ Кіевскою и не на большомъ протяженіи съ Херсонскою, потомъ Екатеринославскою губерніями нѣтъ. Шоссированныхъ дорогъ тоже, по недостатку камня. Что же касается до дорогъ обыкновенныхъ, какъ почтовыхъ такъ и торговыхъ то, всѣ онѣ, пролегая по тучному чернозему, разгрязняются при каждомъ дождѣ до непроходимости, въ особенности весною и осейбю. Зимній путь здѣсь вообще ненадеженъ и кромѣ того ѣзда на волахъ по снѣгу весьма затрудни-

тельна. Даже сооруженіе желѣзныхъ дорогъ не можетъ принести существенной пользы по затруднительности доставки товаровъ на станціи и отправки съ нихъ къ мѣсту назначенія. Нынѣ чрезъ Полтавскую губернію проходятъ двѣ желѣзныхъ дороги, 1-я отъ Харькова чрезъ Полтаву до Кременчуга къ Елисаветграду и 2-я отъ Ромна къ Вильнѣ.

Въ губерніи находится 15 уѣздныхъ городовъ, 2 заштатныхъ и 93 мѣстечка.

Отъ устья р. Тясмины, Днѣпръ на разстояніи 22½ верстъ, отдѣляется отъ Полтавской губерніи Херсонскую. 17 верстъ выше Кременчуга и 7½ ниже, лѣвый (полтавскій) берегъ вообще отлогій, песчаный и во время весенняго полноводья затапливается, что въ иные годы производитъ значительныя опустошенія и даже разоряетъ прибрежныхъ жителей.

Днѣпръ въ предѣлахъ Полтавской губерніи прикасается къ уѣздамъ Переяславскому, Золотоношскому, Кременчугскому и Кобелякскому.

ГОРОДА.

1) **ПЕРЕЯСЛАВЛЬ**, при рѣкахъ Трубежѣ и Альтѣ, въ 7 верстахъ отъ Днѣпра. Основанъ великимъ княземъ Владиміромъ въ 993 году, въ видѣ воспоминанія о встрѣчѣ съ печенѣгами. По словамъ Нестора, Владиміръ условился: вмѣсто сра-

женія покончить дѣло единоборствомъ. Съ нашей стороны вышелъ юный богатырь Янъ Усмовецъ, который побѣдилъ своего противника печенѣга. Новопостроенному городу дано названіе Переяславля: «Понеже отрокъ русскій переяславу отъ печенѣговъ», говоритъ лѣтописецъ. Жителей болѣе 10,000. Главная торговля производится хлѣбомъ и саломъ. Товаръ отправляется съ пристани на Днѣпрѣ, у села Андруши въ 7 верстахъ отъ города, сообщеніе съ которымъ затруднено сильно песчаною дорогою.

2) **ЗОЛОНОНОША**, при рѣчкѣ того же имени. Городъ не имѣетъ особаго значенія и обстроенъ по деревенски. Жителей до 8,000.

3) **КРЕМЕНЧУГЪ**, на лѣвомъ песчаномъ берегу Днѣпра, съ пристанью, самою значительною въ губерніи. За Днѣпромъ противъ города расположенъ посадъ Крюковъ причисленный къ Кременчугу. Не смотря на частыя опустошенія, производимыя весенними разливами Днѣпра, Кременчугъ хорошо обстроенъ и по справедливости считается лучшимъ городомъ въ губерніи. Торговое значеніе Кременчуга весьма велико. Здѣсь ежегодно нагружается и разгружается товаровъ болѣе чѣмъ на 5 милліоновъ. Главные предметы отпуска: соль, хлѣбъ, льняное сѣмя, сало и кожи. Привозятъ: лѣсъ, лѣсной товаръ, смолу, деготь, винный спиртъ, сахаръ и желѣзо. Здѣсь бывають три

порядочныя ярмарки. Соединеніе желѣзною дорогою въ одинъ конецъ съ Одессою, въ другой— съ Харьковомъ, много способствовало къ усиленію торговаго значенія города. Жителей вмѣстѣ съ посадомъ болѣе 30,000. Евреевъ хотя и много, но они не составляютъ большинства. Изъ фабрикъ замѣчательнѣе другихъ экипажныя и одна для производства усовершенствованныхъ земледѣльческихъ машинъ. Въ Кременчугѣ имѣется единственный въ губерніи мостъ черезъ Днѣпръ.

4) **КОВЯЛЯКИ**, на р. Ворсклѣ. Безъ значенія. Жителей до 13,000. Между ними не менѣе половины живутъ по сельски и занимаются исключительно земледѣліемъ.

Въ уѣздѣ находится мѣстечко **Переволочна**, на Днѣпрѣ, близъ устья р. Ворсклы. Названіе упоминается еще въ XI столѣтіи, по поводу опустошенія, сдѣланнаго половцами. Послѣ татарскаго погрома Переволочна запустѣла до 1654 года, когда сюда пришли казаки изъ Заднѣпровья. Въ 1709 году, разбитые подъ Полтавой, шведы здѣсь положили оружіе. Переправиться и спастись удалось только королю съ небольшимъ отрядомъ своихъ солдатъ и казаковъ, державшихся Мазепы. Укрѣпленіе сдѣланное шведами при отступленіи, хорошо сохранилось. Жителей болѣе 2,000. Главныя занятія чумачество и разведеніе дынь и арбузовъ.

5) **КОНСТАНТИНОГРАДЪ**, на р. Берестовой. Городъ особаго значенія не имѣеть. Жителей до 5,000.

Въ уѣздѣ находится село **Карловка**, которое можетъ считаться лучшимъ имѣніемъ въ губерніи. Жителей въ селѣ до 4,000 съ окрестными же хуторками болѣе 7,000. Карловскія тонкорунныя овцы (до 80,000 головъ) славятся во всѣхъ губерніяхъ.

Константиноградскій уѣздъ и часть Кобеляцкаго, составляютъ степную полосу губерніи.

6) **ПОЛТАВА**, на р. Ворсклѣ. Если принимать упоминаемую въ лѣтописяхъ Лтаву, за нынѣшнюю Полтаву, то основаніе города слѣдуетъ отнести къ XII столѣтію. Дальнѣйшая судьба Полтавы неизвѣстна до 1436 года, когда городъ, вмѣстѣ съ огромнымъ количествомъ земли, былъ подаренъ королемъ Казиміромъ какому-то татарскому князю Лексадѣ. При Хмѣльницкомъ существовалъ Полтавскій полкъ, въ составъ котораго входили нынѣшніе уѣзды Полтавскій, Зеньковскій, Гадячскій и Кобеляцкскій. Во время войны Петра I съ Карломъ XII, въ 1709 году шведы осадили Полтаву, имѣвшую тогда укрѣпленія. Русскій гарнизонъ, подкреплённый мѣстными жителями, выдержалъ упорную осаду. Когда же подошли русскія войска, 27 іюня произошло кровопролитное сраженіе, окончившееся полнымъ пораженіемъ арміи Карла Большая часть шведовъ, спасшихся отъ плѣна или гибели подъ Пол-

тавою, были вынуждены положить оружіе у Переволочны. Со дня Полтавской побѣды Россія сдѣлалась первостепеннымъ государствомъ Европы, а Швеція потеряла свое преобладающее значеніе. Черезъ сто лѣтъ послѣ битвы, въ 1809 году, въ Полтавѣ поставленъ памятникъ на томъ мѣстѣ, гдѣ комендантъ города, Коллинъ, встрѣтилъ Петра послѣ побѣды. Другой памятникъ поставленъ въ 1849 году на мѣстѣ квартиры Коллина, гдѣ Царь отдыхалъ. При упраздненіи гетманщины, вмѣстѣ со всѣми казачьими полками, былъ преобразованъ и полтавскій. Губернскимъ городомъ Полтава назначена въ 1802 году, и довольно долго оставалась безъ значенія и считалась однимъ изъ самыхъ бѣдныхъ губернскихъ городовъ Россіи. Своимъ настоящимъ благосостояніемъ и развитіемъ Полтава обязана исключительно перемѣщенію въ нее изъ Ромна Ильинской ярмарки, считающейся по своимъ торговымъ оборотамъ третьею въ Имперіи. Это перемѣщеніе состоялось въ 1852 году и разомъ подняло городъ, вмѣстѣ съ которымъ росла и ярмарка. Вотъ ея годовые обороты: въ 1852 году 13½ милліоновъ, въ 1862 г. 26 милліоновъ, въ 1872 г. 38 милліоновъ. Число прибывшихъ иностранцевъ на ярмарку показываютъ отъ сорока до пятидесяти тысячъ человѣкъ. Ярмарка начинается 10 іюля и продолжается до 10 августа. Одною изъ главнѣйшихъ статей привоза служитъ шерсть-шпанка, т. е. снятая съ тонкорунныхъ

овець испанской породы. Полтавская конная ярмарка, хотя уже нѣсколько упавшая, все еще довольно значительна. Ежегодно часть шерсти и довольно много лошадей покупается для отправки за границу. Опасеніе что съ проведеніемъ желѣзныхъ дорогъ, связавшихъ Полтаву съ Балтійскими и Черноморскими портами, ярмарка должна упасть—не осуществилось. Жителей въ Полтавѣ до 35,000. (Въ 1852 году было не болѣе 15,000). Кромѣ обыкновенныхъ губернскихъ учебныхъ заведеній въ Полтавѣ находятся Петровская военная гимназія (бывшій кадетскій корпусъ) и институтъ благородныхъ дѣвицъ. Замѣчательныхъ заводовъ и фабрикъ нѣтъ. Про Полтаву говорятъ, что она «сидитъ на горѣ какъ пава, а въ грязи, какъ жаба».

Въ уѣздѣ находится мѣстечко Рѣшетилровка, на рѣчкѣ Голтвѣ, съ 7,000 жителей. Здѣсь и въ окрестностяхъ разведены овцы крымской породы, дающія превосходныя и довольно цѣнныя овчины, называемыя въ торговлѣ мерлушками и смушками. Дороже всѣхъ платятъ за черныя и сѣрыя.

7) **ЗЕНЬКОВЪ**, на рѣчкѣ Грунь, съ 10,000 жителей. По своему внѣшнему виду и значенію это скорѣе большое селеніе чѣмъ городъ.

Въ уѣздѣ находится мѣстечко Опошня на рѣчкѣ Тарощанькѣ. Время основанія относятъ къ XII столѣтію. Здѣсь былъ убитъ гетманъ Брюховецкій и на его мѣсто выбранъ Дорошенко. Жите-

лей до 6,000. Опошня извѣстна по своему садоводству. Опошинскія сливы славятся во всей Украинѣ. Мочеными ихъ привозятъ въ Харьковъ и въ Донскую область.

8) **МИРГОРОДЪ**, на р. Хоролѣ. Особаго значенія не имѣетъ. Жителей до 8,000.

Въ уѣздѣ находится мѣстечко Сорочинцы, на р. Пслѣ; съ 8,000 жителей. Прежде здѣсь добывалось много селитры; впрочемъ заводы для выварки этого вещества существуютъ и въ настоящее время.

9) **ХОРОЛЪ**, при р. Хоролѣ. Безъ значенія. Жителей до 6,000.

10) **ЛУВНЫ**, на р. Сулѣ. Жителей до 6,000. Въ уѣздѣ особенно распространено садоводство. Такъ мгарскія сливы (по селенію Мгаръ) пользуются большею извѣстностью. У подгородныхъ жителей распространено занятіе, почти неизвѣстное въ цѣлой Россіи. Это—собираніе, разведеніе и высушиваніе лекарственныхъ травъ, цвѣтовъ и кореньевъ, употребляемыхъ въ медицинѣ. Прежде этотъ промыселъ давалъ хорошіе доходы, но теперь въ упадкѣ по малому требованію.

11) **ПИРЯТИНЪ**, на р. Удаѣ. Безъ значенія. Жителей до 5,000.

12) **ЛОХВИЦА**, при рѣчкѣ Лохвицѣ и Сулицѣ. Жителей до 8,000; между ними около половины евреевъ. Между поселянами Лохвицкаго уѣзда

встрѣчаются занимающіеся разносною торговлею, что дало поводъ называть этихъ торговцевъ «Венгерцами изъ-подъ Лохвицы».

13) **ГАДЯЧЪ**, на р. Пселѣ и ея притокѣ Грунѣ. Городъ основанъ въ 1634 году, а съ 1654 принадлежитъ Россіи. Въ 1658 году, управлявшій по несовершеннолѣтію Юрія Хмѣльницкаго, Выговскій, собралъ въ Гадячѣ совѣтъ (раду), которому предложилъ отдѣлиться отъ Россіи и по прежнему подчиниться Польшѣ. Предложеніе было не принято. Жителей до 9,000.

Въ уѣздѣ находится мѣстечко Рашевка. Между жителями распространено прасольство, что составляетъ въ Малороссіи рѣдкое явленіе. Рашевцы ходятъ и ѣздятъ по своей и сосѣднимъ губерніямъ, гдѣ скупаютъ медь, воскъ, перья, пухъ, щетину, кошачьи шкурки, мерлушки и т. п. Потомъ изъ купленнаго по мелочамъ составляютъ большія партіи, съ которыми являются на ярмарки въ Харьковъ и Полтаву. Жителей до 6,000.

14) **РОМНЫ**, или какъ называютъ мѣстные жители **Ромень** *) при р. р. Ромнѣ и Сулѣ. Съ давняго времени Ромень славился своими тремя ярмарками: Маслянской, Вознесенскою и Ильинскою (последняя переведена въ Полтаву, о чемъ сказано выше). Слѣдуетъ замѣтить, что не смотря на доходы, доставляемые ярмарками жителямъ, городъ оставался въ числѣ бѣдныхъ и

*) Мѣстное названіе болѣе правильно, такъ какъ имя городу дано по рѣкѣ Ромень, а не Ромны.

плохо обстроенныхъ. Говорятъ, что это происходило отъ непомѣрной страсти роменцевъ къ тяжбамъ. Изъ остающихся здѣсь ярмарокъ, особенно сильна бываетъ Маслянская, оборотъ которой полагаютъ не менѣе 4 милліоновъ рублей. Вознесенская вдвое слабѣе. Евреевъ въ ярмарочное время стекается сюда великое множество и такъ какъ русскіе купцы вѣрятъ имъ въ долгъ мало и неохотно, то въ торговлѣ преобладаютъ наличныя деньги или мѣна товара на товаръ съ приплатами. Жителей до 6,000. Отсюда начинается Ландварово-Роменская желѣзная дорога.

Въ уѣздѣ находится заштатный городъ **Глинскъ**.

Въ уѣздѣ кромѣ хлѣбонашества, въ большихъ размѣрахъ существуютъ посѣвы табака. Кромѣ обыкновенныхъ махорки и бакуна, здѣсь разводятъ табакъ виргинскій (виргинку). Виргинкою славятся селенія Погребы и Житное. Роменскій табакъ въ торговлѣ считается лучшимъ изъ всѣхъ малороссійскихъ. Его отправляютъ въ большомъ количествѣ въ Ирбитъ для Сибири. Виргинку же скупаютъ для табачныхъ фабрикъ въ Москву, Петербургъ и Ригу, гдѣ изъ него дѣлаютъ сигары. Главными торговыми пунктами для оптовой продажи табаку кромѣ Ромна служатъ мѣстечки Смѣлое и Хмѣлево. Съ проведеніемъ желѣзной дороги отъ Ромна въ сѣверо-западные губерніи и царство Польское, цѣны на мѣстные табаки замѣтно возвысились. По густо-

тѣ населенія Роменскій уѣздъ занимаетъ первое мѣсто въ губерніи. (63 души на квадр. версту).

15) ПРИЛУКИ на р. Удаѣ. Жителей до 13,000. (Евреевъ не болѣе 2,000.)

На еоминой недѣлѣ въ Прилукахъ² бываетъ ярмарка (приводская) на которую приводятъ до 3000 головъ рогатаго скота и до 1000 лошадей.

Какъ въ городѣ, такъ и въ уѣздѣ поселяне скучаютъ во множествѣ свиней, откармливаютъ ихъ и колятъ. Мясо расходуется на мѣстѣ и по сосѣдству; сало же отправляется въ даль и ежегодно бываетъ въ Москвѣ и Петербургѣ. (Кусковое, внутреннее же, нутреное, какъ въ сыромъ видѣ, такъ и топленое, отправляютъ къ Черноморскимъ портамъ).¹

Въ уѣздѣ находится мѣстечко: Сребное, извѣстное по своему отличному табаку, разведеніемъ котораго жители обязаны бывшему владѣльцу камергеру Будлянскому, въ память котораго сребрянскій табакъ называется камергерскимъ или короче камергеркой. Въ сосѣднихъ съ мѣстечкомъ поляхъ превосходно выпѣваетъ сахарная свекловица. Жителей до 4000.

Жители Прилуцкаго уѣзда кромѣ хлѣбопашества и разведенія табака, занимаются коневодствомъ и по числу лошадей уѣздъ занимаетъ первое мѣсто въ губерніи. Винокуреніе здѣсь до того обширно, что хлѣба мѣстнаго урожая оказываются недостаточными. По официальнымъ свѣдѣніямъ количество выкуриваемаго вина превы-

шаетъ 7 милліоновъ градусовъ въ годъ. Изобиліе получаемыхъ при винокуреніи хлѣбныхъ остатковъ, называемыхъ бардою, способствуетъ успѣшному откармливанію рогатаго скота.

ЕКАТЕРИНОСЛАВСКАЯ ГУБЕРНІЯ.

(ОБЩІЙ ОЧЕРКЪ).

Земли, составляющія нынѣшнюю Екатеринославскую губернію, или по крайней мѣрѣ часть ея, были извѣстны въ отдаленной древности. При началѣ Руси здѣсь жили хозары, которымъ славяне, обитавшіе по Днѣпру, платили дань. Тутъ же кочевали печенѣги, потомъ половцы, уничтоженные татарами.

Образованіе казачества Донскаго по Дону и Запорожскаго по Днѣпру, можно считать началомъ русскихъ поселеній въ здѣшней сторонѣ.

Екатеринославская губернія окружена: Херсонскою, Полтавскою, Харьковскою, Донскою областью, Таврическою и Азовскимъ моремъ. Губернія состоитъ изъ двухъ отдѣльныхъ частей: меньшей, въ которую входитъ Ростовскій уѣздъ и Таганрогское градоначальство, и большей— всѣ остальные уѣзды съ Мариупольскимъ округомъ. Поверхность губерніи заключаетъ въ себѣ до 60,000 кв. верстъ, (болѣе 6 милліоновъ де-

сятинъ). Изъ нихъ подъ лѣсомъ около $1\frac{1}{2}\%$, слѣдовательно губернія принадлежитъ къ числу безлѣсныхъ, но и это скудное количество распределено неравномерно. Лѣсовъ нѣсколько болѣе въ уѣздахъ Славяносербскомъ и Бахмутскомъ, да по долинамъ рѣкъ. Отсутствіе лѣса особенно замѣтно въ меньшей (приморской) части губерніи. Жителей считаютъ до 1.400,000 обоюга пола. По племенному составу жителей губернія можетъ считаться малороссійскою (90%), остальные же принадлежатъ къ разнымъ народностямъ, такъ какъ здѣсь есть молдаване, поляки, греки, армяне, нѣмцы и евреи. О грекахъ, армянахъ и нѣмцахъ, живущихъ въ губерніи, замѣтимъ слѣдующее: Греки. Послѣ побѣдъ Румянцева и Орлова надъ турками, много греческихъ семействъ уроженцевъ острововъ Архипелага и полуострова Мореи, изъявили желаніе переселиться въ Россію, гдѣ ихъ приняли и предложили занять Таганрогъ. Потомки этихъ переселенцевъ и теперь составляютъ большинство таганрогскихъ жителей. Они не прекращаютъ сношеній съ прежнею родиною и между ними встрѣчаются люди, получившіе европейское образованіе. Главное и любимое ихъ занятіе торговля. Большая часть таганрогскихъ грековъ свободно владѣетъ русскимъ языкомъ. Другое явленіе представляютъ греки маріупольскіе, потомки переведенныхъ изъ Крыма. Они, за немногими исключеніями, чуждаются образованія и даже плохо владѣютъ своимъ природнымъ языкомъ,

примѣшивая въ него татарскія слова, что въ особенности замѣтно у живущихъ по деревнямъ и селеніямъ. Греки поселяне, по части земледѣлія стоятъ отнюдь не выше евреевъ, прославившихся своимъ неумѣніемъ и неохотою къ полевымъ работамъ. Всѣхъ грековъ считается въ губерніи отъ 55 до 60 тысячъ.

Армяне. Выведенные вмѣстѣ съ греками изъ Крыма съ 1771 по 1779 г., армяне помѣстились въ устьяхъ Дона, гдѣ назвали свой городъ Нахичеванью. Кромѣ города они также живутъ въ 6 окрестныхъ селеніяхъ. Всѣхъ армянъ въ губерніи считается до 15 тысячъ. По склонности къ торговлѣ армяне не уступаютъ грекамъ, но еще алчнѣе и корыстолюбивѣе послѣднихъ. Русскіе сосѣди, вообще не жалующіе грековъ, за что то зовутъ ихъ «солеными», объ армянахъ говорятъ, что «изъ двухъ котловъ жидовъ черти одного армянина выварили», и что: на одного жида два грека, на одного грека—два армянина, на одного армянина—два полтавскихъ дворянина.

Нѣмцы. Въ 1596 году католическій священникъ Менно-Симониусъ основалъ въ Голландіи особую протестантскую секту, послѣдователи которой, названные меннонитами, поселились въ Пруссіи, гдѣ своимъ поведеніемъ и трудолюбіемъ снискали общее расположеніе. Въ 1786 году императрица Екатерина II поручила пригласить прусскихъ меннонитовъ въ Новороссійскій край для поселенія на свободныхъ земляхъ, остав-

шихся послѣ уничтоженія Запорожской сѣчи. Меннониты согласились, и въ числѣ 288 семействъ прибыли въ Россію; ихъ поселили близъ днѣпровскихъ пороговъ. Туда же пришли еще 118 семействъ. Теперь меннонитовъ считается въ губерніи до 12,000 душъ обоего пола. Они вообще отличаются честностью, трезвостью, опрятностью и трудолюбіемъ; безграмотныхъ между ними нѣтъ вовсе. Въ губерніи кромѣ меннонитовъ есть нѣмцы-колонисты лютеране (около 9,000) и католики (до 5,000). Первые живутъ несравненно богаче вторыхъ. Явленіе встрѣчаемое во всѣхъ нѣмецкихъ колоніяхъ въ Россіи. Слѣдуетъ замѣтить, что русскіе поселяне, живя по сотнѣ лѣтъ въ ближайшемъ сосѣдствѣ съ колонистами, нигдѣ не принимали и не принимаютъ улучшенныхъ нѣмецкихъ способовъ въ земледѣліи и уходѣ за домашними животными.

Евреевъ въ губерніи до 20,000; часть ихъ занимается земледѣліемъ, и, какъ и вездѣ, очень худо. На время уборки хлѣба въ губернію приходятъ не менѣе 100,000 работниковъ, не только изъ сосѣднихъ Полтавской и Харьковской, но даже изъ Курской, Орловской, Воронежской, Тульской и другихъ губерній. Кромѣ того какъ въ имѣніяхъ казенныхъ, такъ и въ помѣщичьихъ, постоянно живетъ не мало ремесленниковъ захожихъ изъ великорусскихъ областей. Есть даже живущіе безотлучно цѣлыми семействами

по паспортамъ. Это встрѣчается во всемъ Новороссійскомъ краѣ.

Слѣдуетъ замѣтить, что поселившіеся здѣсь сербы и болгары давно уже утратили свой языкъ, нравы, обычаи и слились съ малороссами. Главныя занятія жителей земледѣліе (много сѣютъ пшеницы и льна, для семянъ) и скотоводство (тонкорунныя овцы у помѣщиковъ).

Въ предѣлахъ губерніи Днѣпръ протекаетъ 347 верстъ и прикасается къ уѣздамъ Верхнеднѣпровскому, Новомосковскому, Екатеринославскому, Павлоградскому и Александровскому.

ГОРОДА:

1) **ВЕРХНЕДНѢПРОВСКЪ**, на рѣчкѣ Самогкани, близъ ея впаденія въ Днѣпръ, съ небольшою пристанью. Значенія не имѣетъ.

2) **НОВОМОСКОВСКЪ**, при р. Самарѣ. Городъ по правому берегу рѣки тянется на 10 верстъ, имѣя въ ширину не болѣе 1½. Жителей болѣе 10,000. Безъ значенія. Съ 1 по 10 августа здѣсь бываетъ довольно большая ярмарка. Главный товаръ рогатый скотъ и лошади.

3) **ЕКАТЕРИНОСЛАВЪ**, на правомъ берегу Днѣпра. По своему торговому значенію, постройкамъ и населенности Екатеринославъ принадлежитъ къ числу губернскихъ городовъ второстепенныхъ.

Въ городѣ собираются двѣ ярмарки: Петропав-

ловская съ 20 іюня по 5 іюля и Ивановская въ сентябрѣ. Годовые обороты первой простираются до 3.000,000 рублей. Главный товаръ шерсть, доставляемая помѣщиками и отчасти колонистами-меннонитами. Жителей до 25,000. Около Екатеринослава проходитъ Лозово-Севастопольская желѣзная дорога.

Въ уѣздѣ находятся: **Лоцманская Каменка**, на Днѣпрѣ. Отсюда берутъ лоцмановъ для проведенія судовъ и плотовъ черезъ пороги, начинающіеся вблизи этого селенія. Жителей болѣе 2,000. Сословіе днѣпровскихъ лоцмановъ учреждено Екатериною II въ 1787 году, во время плаванія императрицы по Днѣпру. **Никополь**, на Днѣпрѣ, ниже пороговъ. Въ окрестностяхъ находится много остатковъ древнихъ укрѣпленій. Во время существованія Запорожья здѣсь были застава, перевозъ и укрѣпленіе, называвшееся Никитинымъ Рогомъ. При уничтоженіи сѣчи Никитинъ Рогъ сдѣлался Никоподемъ и причисленъ какъ уѣздный городъ къ Новороссійской губерніи, потомъ подъ названіемъ мѣстечка къ Екатеринославскому уѣзду. Жителей до 7,000. Судоходство по Днѣпру какъ сплавное до моря, такъ и подъемное до Никополя, производится безпрепятственно, почему здѣшняя пристань имѣетъ большое значеніе.

4) **ПАВЛОГРАДЪ**, на р. Волчьей; особаго значенія не имѣетъ. Жителей до 12,000. Здѣсь проходитъ лозово-севастопольская желѣзная до-

рога. Въ уѣздѣ находится: **Лозовая**, небольшая и ничтожная до весьма близкаго времени деревня, которой предстоитъ богатая будущность, такъ какъ здѣсь соединяются Ростовская и Севастопольская желѣзные дороги.

4) **АЛЕКСАНДРОВСКЪ**, на рѣчкѣ Малой Московкѣ, вблизи Днѣпра. Противъ города находится островъ Хортица, гдѣ долго пребывала Запорожская сѣчь. Въ торговомъ отношеніи Александровскъ всегда уступалъ Никополю, но съ проведеніемъ Лозовско-Севастопольской желѣзной дороги, безъ сомнѣнія, превзойдетъ его. Жителей до 5,000.

Въ уѣздѣ, самомъ обширномъ въ губерніи, находится: **Маріуполь**, близъ устья р. Калміуса, впадающей въ Азовское море. Портовой городъ. Основаніе Маріуполя положено греками, выведенными въ 1779 году изъ Крыма Суворовымъ. Жителей до 10,000; между ними греки составляютъ преобладающее большинство. Главное занятіе торговля хлѣбомъ, отправляемымъ за границу. Отпускъ простирается на сумму до 4 мил. Привозъ же доходитъ не болѣе какъ на 6 или 7 тысячъ р. Неудобство Маріупольскаго порта заключается въ мелководьѣ, заставляющемъ морскія, глубоко сидяція въ водѣ суда, останавливаться далеко отъ берега, что сильно затрудняетъ нагрузку.

6) **БАХМУТЬ**, при рѣчкѣ Бахмутѣ, впадающей въ Донецъ. Прежде въ Бахмутѣ выварива-

ли соли до 600,000 пудовъ въ годъ. По своему удаленію отъ большихъ торговыхъ городовъ, Бахмутъ имѣетъ нѣкоторое значеніе, какъ для мѣстныхъ, такъ и окрестныхъ обитателей. Жителей до 18,000. Въ уѣздѣ найдено множество залежей каменнаго угля, но разработка пока еще не велика, хотя постоянно возрастаетъ.

7) **СЛАВЯНОСЕРВСКЪ**, вблизи праваго берега Донца.

Въ уѣздѣ находится казенный Луганскій чугунно-литейный заводъ, съ принадлежащимъ ему округомъ, въ которомъ Лугань или Луганскъ, на р. Лугани, въ 15 верстахъ отъ ея впаденія въ Донецъ. Основаніе положено сербами, построившими слободу Каменный Бродъ, соединяющуюся теперь съ Луганскомъ. Еще при Петрѣ I въ здѣшней мѣстности и вообще по Донцу и его притокамъ было дознано существованіе каменнаго угля. Заботившійся о благосостояніи Новороссійскаго края Потемкинъ, поручилъ развѣдать нѣтъ-ли въ сосѣдствѣ съ углемъ желѣзной руды? Руда оказалась. Начало турецкой войны, а потомъ смерть Потемкина, замедлили открытіе завода до 1796 года. Необходимые рабочіе были переведены въ Лугань съ олонецкихъ и липецкихъ заводовъ. Луганскія издѣлія предназначались исключительно для черноморскаго флота. Въ началѣ здѣсь отливали орудія, якоря и артиллерійскіе снаряды, но впослѣдствіи литье пушекъ и якорей было прекращено.

Жителей собственно въ Лугани, безъ округа, до 10,000. По своему положенію между Харьковомъ и Ростовомъ Лугань имѣла большое торговое значеніе.

8) **РОСТОВЪ**, на правомъ берегу Дона, въ 20 верстахъ отъ впаденія въ Азовское море. Нынѣ богатый и быстро возрастающій Ростовъ, долго не имѣлъ значенія. Въ 1854 г. здѣсь было не болѣе 10,000, въ 1864 до 24,000, а въ 1874 слишкомъ 45,000. Такому увеличенію всего болѣе способствовали желѣзныя дороги 1) отъ Харькова черезъ Таганрогъ и 2) отъ Воронежа черезъ Новочеркасскъ. Сооруженіе же желѣзной дороги на Кавказъ и въ Закавказьѣ безъ сомнѣнія, еще болѣе придастъ значенія городу и теперь уже занимающему первое мѣсто въ Екатеринославской губерніи и второе (послѣ Одессы) между всѣми русскими черноморскими портами.

Плаваніе судовъ, даже съ морскою оснасткою, вполне удобное во время полноводья, дѣлается затруднительнымъ лѣтомъ, да и то только при вѣтрѣ, дующемъ по теченію рѣки, когда она мелѣетъ. Вѣтеръ же съ моря всегда подымаетъ воду значительно. Предполагаемая расчистка донскихъ гирлъ несомнѣнно еще болѣе увеличитъ значеніе Ростова.

Ростовскій уѣздъ самый малоземельный и многолюдный въ губерніи. Въ немъ находится городъ Нахичевань, съ армянскимъ округомъ. Объ основаніи Нахичевани и населяющихъ оную ар-

мянахъ сказано выше. Число жителей въ городѣ простирается до 16,000. Нахичевань съ округомъ состоятъ въ особомъ, независимомъ отъ Ростова, управленіи.

Азовъ—посадъ, на лѣвомъ берегу Дона съ 10,000 жителей, имѣетъ исключительно одно историческое значеніе. До окончательнаго присоединенія къ Россіи, Азовъ былъ отнятъ у турокъ два раза: въ первый Донскими казаками, державшимися въ немъ съ 1637 по 1643 г. Это было въ царствованіе Михаила Ѳеодоровича Романова, когда Россія, только что отдыхавшая отъ смуть самозванцевъ, не могла подать помощи, которую просили Донцы, и во второй разъ при Петрѣ I съ 1696 года по 1711. По Бѣлградскому миру 1739 Россія приобрѣла Азовъ навсегда, но съ обязательствомъ срыть всѣ укрѣпленія. Теперь это огромное дурно построенное селеніе, обитатели котораго преимущественно занимаются рыбною ловлею.

По мѣстности къ Ростовскому уѣзду принадлежатъ: Таганрогское градоначальство, въ которомъ: **ТАГАНРОГЪ** портовой городъ, на берегу Азовскаго моря. Послѣ взятія въ 1696 году Азова, Петръ I, на мѣстѣ турецкаго укрѣпленія съ башнею, называвшагося Таганрогомъ, построилъ русское укрѣпленіе съ тѣмъ же названіемъ. Тогда же было приступлено къ сооруженію гавани. Въ 1698 году подъ личнымъ наблюденіемъ Петра, въ 4 верстахъ отъ города была посажена дубовая

роща, сохраняющаяся до настоящаго времени. Городъ скоро началъ расти и оживляться, и къ 1712 году, когда его нужно было возвратитъ туркамъ, здѣсь производилась уже довольно значительная торговля. При началѣ первой турецкой войны въ 1769 году Таганрогъ снова былъ занятъ русскими и съ этого времени уже навсегда присоединенъ къ Имперіи. Вскорѣ не только городъ, но и окрестныя пустынные мѣстности стали наполняться жителями. Въ томъ числѣ явилось много грековъ изъ Архипелага и другихъ турецкихъ владѣній. Потомки этихъ грековъ до сихъ поръ, составляютъ преобладающее большинство жителей таганрогскаго округа, въ которомъ, кромѣ города, числится 5 слободъ и 10 деревень, расположенныхъ преимущественно вдоль морскаго берега. По своимъ постройкамъ, расположенію улицъ и опрятности, Таганрогъ превосходитъ не только Екатеринославъ, но и многіе другіе губернскіе города. Здѣсь есть гимназія. Главное значеніе жителей заграничная торговля, находящаяся преимущественно въ рукахъ грековъ, допускающихъ иногда въ свою среду итальянцевъ и ревниво отталкивающихъ русскихъ торговцевъ. Въ греческихъ же рукахъ находится и каботажное (прибрежное) плаваніе. Русскіе допускаются только къ чернымъ работамъ. Таганрогскій портъ точно также терпитъ отъ мелководья какъ и Маріупольскій. Возрастаніе Ростова не осталось безъ вліянія, хотя не-

значительнаго, на Таганрогъ, что впрочемъ послужило въ пользу для русскихъ товаротправителей, находившихся прежде въ полной зависимости отъ греческихъ купцовъ, дѣйствовавшихъ всегда заодно. Жителей до 48,000. Черезъ Таганрогъ проходитъ Харьковско-Ростовская желѣзная дорога.

ХЕРСОНСКАЯ ГУБЕРНІЯ.

ОВЩІЙ ОЧЕРКЪ.

Земли составляющія нынѣшнюю Херсонскую губернію, или по крайней мѣрѣ часть ихъ, по берегу Чернаго моря и по устьямъ Днѣпра, Буга и Днѣстра, были извѣстны еще въ глубокой древности. Здѣсь было нѣсколько греческихъ колоній, отъ которыхъ сохранились лишь названія. При началѣ Руси по низовьямъ Днѣпра и Буга обитали славянскія племена—угличы и тиверцы, воевавшіе съ Олегомъ. Тогда же упоминаются печенѣги, а за ними половцы. Когда большая татарская орда, разгромившая и опустошившая все черноморское побережье, распалась на нѣсколько частей, то между Днѣпромъ и Бугомъ явились какіе то татары едисинскіе, а за Бугомъ до Днѣстра бѣлгородскіе. Тѣ и другіе считались въ зависимости отъ крымскаго хана, признававшаго въ свою очередь верховную власть

турецкаго султана. Всѣ эти крымцы, едисанцы и бѣлгородцы, существовали грабежемъ и продажею захваченныхъ христіанъ въ неволю. Не признавая никакихъ договоровъ, татары поступали какъ разбойники. Тогда явились казаки Запорожскіе и Донскіе для защиты внутреннихъ областей отъ хищниковъ и для нападенія на татарскіе улусы. Не довольствуясь ближайшими врагами, казаки спускались по рѣкамъ въ море и не разъ производили опустошенія въ турецкихъ владѣніяхъ. Чтобы сдерживать казакіе морскіе походы, турки укрѣпили при устьѣ Дона Азовъ, а при устьѣ Днѣпра Очаковъ, сдѣлавшійся главною цѣлью запорожскихъ войнъ съ турками. Нѣсколько разъ казаки брали Очаковъ, но не могли оставлять его за собою на долго. Въ 1557 году, воевода Ивана Грознаго Данило Адашевъ взялъ Очаковъ и раззорилъ его до основанія, но турки скоро построили новое укрѣпленіе.

Послѣ возвращенія Малороссіи, казакія населенія стали появляться за Днѣпромъ, по правому берегу р. Тясмины, въ пустыхъ земляхъ, считавшихся турецко-татарскими. Тамъ же явились великороссы раскольники. Счастливые походы Миниха и Ласси противъ турокъ и взятіе крѣпостей Очакова и Хотина (на Днѣстрѣ) усилили значеніе Россіи въ степи между Днѣпромъ и Бугомъ. Хотя эти крѣпости снова поступили въ турецкое владѣніе, но крымскіе татары сдѣлались гораздо смиренѣе и стали бояться

русскаго оружія. Переселившіеся въ половинѣ XVIII столѣтія сербы съ болгарами и молдавано-валахами, построили крѣпость Елисаветградъ на рѣкѣ Ингулѣ, и русское владѣніе въ этой мѣстности упрочились. Послѣ 2-й турецкой войны, когда окончательно былъ взятъ Очаковъ, при заключеніи мира р. Днѣстръ была назначена границею между русскими и турецкими владѣніями. Тогда началось водвореніе жителей, построеніе городовъ и укрѣпленій, и край сдѣлался достояніемъ Имперіи. Послѣ разныхъ административныхъ раздѣленій и перемѣнъ, окончательное учрежденіе Херсонской губерніи послѣдовало въ 1803 году.

Херсонская губернія окружена Бессарабскою, Каменецъ-Подольскою, Кіевскою, Полтавскою, Екатеринославскою, Таврическою и Чернымъ моремъ. Площадь губерніи болѣе 63,000 кв. верстъ (болѣе $6\frac{1}{2}$ милліоновъ десятинъ). Губернія принадлежитъ къ числу безлѣсныхъ, (около $1\frac{1}{2}\%$) тѣмъ болѣе что и изъ малаго количества около $\frac{2}{3}$ составляютъ кустарники. Жителей въ губерніи до 1.340,000. Преобладающее племя малороссы. Главныя занятія огромнаго большинства жителей земледѣліе и скотоводство.

Днѣпръ въ предѣлахъ губерніи прикасается къ уѣздамъ Александрійскому и Херсонскому.

ГОРОДА.

1) **АЛЕКСАНДРІЯ**, на рѣкѣ Ингульцѣ. Значенія не имѣетъ. Жителей болѣе 10,000. Въ уѣздѣ находится бывший военный, а теперь заштатный городъ **Новогеоргіевскъ**, на р. Тясминѣ, въ 2-хъ верстахъ отъ впаденія ея въ Днѣпръ. По своему торговому значенію и довольно порядочной пристани, Новогеоргіевскъ занимаетъ въ губерніи довольно видное мѣсто. Жителей болѣе 10,000. Кромѣ земледѣлія многіе жители занимаются плаваніемъ на судахъ по Днѣпру.

2) **ХЕРСОНЪ**, на Днѣпрѣ. Основанъ въ 1778 году княземъ Потемкинымъ, предполагавшимъ здѣсь устроить главный портъ и верфь для Черноморскаго флота; городъ скоро сталъ увеличиваться, богатѣть и занимать видное мѣсто въ заграничной торговлѣ. Основаніе Одессы подорвало торговое значеніе Херсона, а переводъ порта и кораблестроенія въ Николаевъ—военное. Городъ упалъ до того, что при открытіи въ 1803 году губерніи, его оставили уѣзднымъ, губернскимъ же былъ назначенъ Николаевъ и только затрудненіе, встрѣченное тамъ въ помѣщеніи присутственныхъ мѣстъ, заставило перенести всѣ губернскія управленія въ Херсонъ, почему губернія и получила свое названіе.

Въ настоящее время Херсонъ принадлежитъ къ числу губернскихъ городовъ второстепенныхъ, не смотря на свое выгодное положеніе при большой судоходной рѣкѣ. Изъ числа заводовъ, дающихъ

занятія множеству рукъ, здѣсь замѣчательны мойки, на которыхъ перемывается шерсти-шпанки на сумму отъ 6 до 7 милліоновъ руб. Жителей болѣе 46,000. Противъ города Днѣпръ раздѣленъ на множество рукавовъ, образующихъ острова (плавни), заросшіе камышемъ, кустарникомъ и лѣсомъ. Лѣтомъ въ городѣ мириады комаровъ и мошекъ и господствуютъ упорныя лихорадки. Существующее въ Херсонѣ частное судостроеніе могло бы быть несравненно обширнѣе.

Въ уѣздѣ находятся: **Николаевъ**, портовой городъ морскаго вѣдомства, при впаденіи р. Ингула въ Бугскій лиманъ. Въ 1789 году князь Потемкинъ на устьѣ Ингула приказалъ построить корабельную верфь и основалъ городъ, который назвалъ Николаевымъ въ память взятія Очакова, что произошло 6 декабря, въ день св. Николая Чудотворца. Городъ сталъ расти быстро. Въ 1794 году сюда перевели изъ Херсона главное управленіе Черноморскаго флота. Съ этого времени до Парижскаго трактата въ 1856 г., Николаевъ распространялся и улучшался съ каждымъ годомъ. Слѣдующія затѣмъ 14 лѣтъ было временемъ застоя, такъ какъ по трактату Черноморскій флотъ долженъ былъ состоять изъ ограниченнаго числа судовъ. Съ 1871 года это ограниченіе отмѣнено, и Николаевъ получилъ вполнѣ свое прежнее значеніе. Жителей до 74,000. (Въ 1864 г. было не болѣе 45,000). Городъ имѣетъ отдѣльное управленіе со-

вершенно независимое отъ губернскихъ учрежденій.

Бериславъ, заштатный городъ, на Днѣпрѣ. Лѣтомъ и осенью у Берислава наводятъ мостъ. Жителей до 9,000. Въ окрестностяхъ находится колонія Альтъ-Шведендорфъ (старая шведская деревня), жители которой поселены здѣсь въ 1784 году. Теперь шведовъ до 400 душъ об. пола. Это люди честные, трудолюбивые и здоровые, и терпѣть не могутъ нѣмцевъ колонистовъ, съ которыми состоятъ въ одномъ общемъ управленіи. Уступая нѣмцамъ въ земледѣліи, шведы превосходятъ ихъ въ рыболовствѣ и различныхъ мастерствахъ. Свой языкъ и обычаи сохраняютъ твердо, живутъ со своими русскими сосѣдями въ согласіи и пользуются общимъ уваженіемъ.

3) **ОДЕССА**, портовой городъ и градоначальство, на берегу Чернаго моря. Нѣтъ сомнѣнія, что между лиманами (устьями) Днѣпровскимъ и Днѣстровскимъ, еще въ отдаленной древности, существовали греческія колоніи съ гаванями, но гдѣ именно они находились, нѣтъ точныхъ указаній. Впослѣдствіи земли не только по берегу моря, но и по рѣкамъ въ него впадающимъ запусѣли. Позднѣе на мѣстѣ нынѣшней Одессы явилось татарское поселеніе Хаджи-Бей. Подчинивъ своей зависимости крымскихъ татаръ, турки сдѣлались полными хозяевами Чернаго моря и начали строить новыя укрѣпленія или передѣлывать прежнія татарскія. При заключеніи мира въ Яссахъ въ 1791 г.,

когда границею была утверждена р. Днѣстръ, Хаджи-Бей вошелъ уже навсегда въ русскіе предѣлы. Въ 1823 году графъ (впослѣдствіи князь) Михаилъ Семеновичъ Воронцовъ, былъ назначенъ главнымъ начальникомъ всего новороссійскаго края. Съ этого времени начался рядъ преобразованій и улучшеній Одессы, поставившихъ ее въ число первостепенныхъ портовъ въ государствѣ и придавшихъ ей европейское значеніе. Городу придана блестящая внѣшность, устроены мостовыя, набережныя, спуски къ морю, началось пароходство, очищенъ и углубленъ практический портъ и т. д. Въ 1852 году въ Одессѣ было уже до 100,000 жителей. 10 апрѣля 1854 года Одессѣ пришлось въ первый разъ испытать непріятельское нападеніе. Англо-французская эскадра въ продолженіи 12 часовъ бомбардировала городъ. Вреда строеніямъ было сдѣлано немного, но все купеческія суда, стоявшія въ портѣ сожжены и наша 4-хъ орудійная батарея (прапорщика Щоголева) сбита, но не прежде какъ по нанесенію чувствительнаго вреда непріятельскимъ судамъ. Въ 1859 году прекратилось порто-франко, въ замѣнъ котораго городу назначено особое ежегодное пособіе для улучшенія. Въ 1865 году Одесскій Ришельевскій лицей обращенъ въ Императорскій Новороссійскій университетъ. Въ 1866 году открыта Одесско-Балтская желѣзная дорога еще болѣе усилившая значеніе города.

Довольно долго Одесса чувствовала значитель-

ный недостатокъ въ водѣ годной для питья и пищи: проточныхъ водъ здѣсь нѣтъ и не было, колодезные солоноваты, родниковъ мало, почему въ городѣ давно уже устраивали малоизвѣстныя во всей Россіи цистерны, т. е. вмѣстилища для храненія дождевой воды, стекающей съ крышъ. Такихъ цистернъ въ послѣднее время считалось 875. Теперь устраивается большой водопроводъ. Топливо въ Одессѣ крайне дорого. Въ сухую погоду пыль, а въ мокрую грязь, здѣсь ужасны, не даромъ сложена поговорка: кто въ Одессѣ не бывалъ, тотъ пыли (или грязи) не видалъ». Сообщенія въ городѣ бываютъ иногда такъ затруднительны, что доставка грузовъ изъ складовъ въ портъ, столько же стоитъ, сколько перевозка моремъ отъ порта, до Марсели. Время навигаціи въ Одесскомъ портѣ продолжается круглый годъ. Жителей считается до 140,000.

По племенному составу народонаселеніе Одессы отличается чрезвычайнымъ разнообразіемъ. Здѣсь находятся представители всѣхъ европейскихъ и многихъ азіатскихъ національностей. Но надъ всеми преобладаютъ греки и евреи. Тутъ есть греки русскіе, турецкіе, египетскіе, и даже неизвѣстные; почти тоже слѣдуетъ сказать о евреяхъ, съ однимъ различіемъ. Каждый грекъ упорно сохраняетъ свою національность, тогда какъ еврей назовется туркомъ, малдованиномъ, нѣмцемъ, итальянцемъ и даже американцемъ, глядя потому, что выгоднѣе. Хотя русское племя по численности въ

Одессѣ занимаетъ первое мѣсто, за то оно послѣднее по своему значенію. Въ торговомъ отношеніи изъ всѣхъ портовыхъ городовъ Россіи, Одесса уступаетъ только Петербургу.

Въ уѣздѣ находятся заштатные города: **Очаковъ**, на правой сторонѣ Днѣпровскаго лимана. Когда Крымъ подчинился султану, турки заняли всѣ приморскіе города и сдѣлали Очаковъ между ними главнымъ. Нѣсколько разъ удавалось овладѣть имъ запорожцамъ но всегда не надолго. Во время войны съ Турціею въ 1788 году русскіе взяли крѣпость штурмомъ, съ потерею 3,000 человѣкъ. Турецкій гарнизонъ оборонялся геройски и потерялъ болѣе 10,000. Съ этого времени Очаковъ уже принадлежитъ Россіи. Бывшее торговое значеніе сохранилось не надолго; его подорвала Одесса. Находящаяся при Очаковѣ купеческая пристань ничтожна. Между жителями, которыхъ до 6,000, развито прибрежное судоходство (каботажъ), рыбная ловля и добываніе соли. Торговля здѣсь, какъ и во всѣхъ небольшихъ городахъ южнаго края, въ рукахъ евреевъ.

Овидіополь, заштатный городъ на лѣвомъ берегу Днѣстровскаго лимана. Жители, которыхъ до 4,000, занимаются рыболовствомъ и извозомъ. Близость Одессы (35 верстъ) лишаетъ городъ самостоятельности.

4) **ТИРАСПОЛЬ**, на Днѣстрѣ, съ пристанью: торговый, оживленный городъ, окруженный садами и виноградниками. Большая часть вина извѣст-

наго подъ именемъ молдавскаго выдѣлывается въ Тирасполь и окрестностяхъ. Отсюда же идетъ въ продажу множество чернослива и другихъ фруктовъ свѣжими, сушеными и солеными. Черезъ Тирасполь проходитъ желѣзная дорога отъ Одесско-Балтской къ Кишиневу. Жителей до 17,000.

Въ уѣздѣ находятся заштатные города:

Григоріополь, на Днѣстрѣ. Жителей до 7,000; кромѣ армянъ здѣсь много евреевъ, но есть молдаване и малороссы. Армянскіе кварталы и улицы также грязны и неопрятны какъ еврейскіе, что составляетъ рѣзкую противоположность съ жилищами молдаванъ и украинцевъ, отличающимися своею чистотою. Вино и фрукты армянскаго приготовленія вслѣдствіе неопрятности гораздо хуже тираспольскихъ.

Новыя Дубоссары, на Днѣстрѣ. Близость границъ трехъ государствъ Россіи, Австріи и Турціи, доставляющая возможность почти безнаказанно заниматься контрабандою, наполнила Дубоссары евреями. Городъ слитъ неразрывно съ нѣсколькими селами, хуторами, и представляетъ собою какъ бы еврейскій кварталъ въ христіанскомъ селеніи. Собственно въ городѣ считается до 6,000 жителей; съ селами же и хуторами число ихъ доходитъ до 15,000. Занятія и торговля въ Дубоссарахъ такія же какъ и въ Тирасполѣ, съ прибавленіемъ большаго количества бессарабскаго табака, который даже въ Одессѣ продается за турецкій.

5) **АНАНЬЕВЪ**, на р. Тилигулѣ; построенъ въ

разбросъ и при 18 верстной длинѣ, имѣеть отъ 3 до 4 ширины. Главное занятіе жителей земледѣліе и скотоводство. Жителей до 25,000, изъ нихъ собственно горожанъ, т. е. мѣщанъ и купцовъ не болѣе 8,000.

6) **ЕЛИСАВЕТГРАДЪ**, на р. Ингулѣ. По своему многолюдству (35,000 жителей) отличнымъ постройкамъ и торговой дѣятельности Елисаветградъ превосходитъ многіе губернскіе города. Изъ четырехъ бывающихъ здѣсь ярмарокъ, Георгіевская (съ 15 апрѣля по 10 мая) принадлежитъ къ числу извѣстныхъ во всей Россіи.

Въ уѣздѣ находятся заштатные города: **Новомир-городъ**, на рѣчкѣ Выси. Онъ сливается съ м. Златополемъ (Кіевской губ.), отъ котораго рѣзко отличается своею опрятностью. Жителей до 7,000.

Вознесенскъ, на р. Бугѣ. Построенъ чисто, правильно и очень красиво. За рѣкою находится мѣстечко Кантакузинка наполненное евреями. Жителей до 10,009.

Ольвіополь, на р. Бугѣ. Прежде назывался Орликомъ да и теперъ народъ не употребляетъ другаго названія. Значенія не имѣеть; жителей до 6,000.

Бобринецъ, при ручьѣ того же имени, впадающемъ вблизи города въ рѣчку Сугаклею. Значенія не имѣеть; жителей болѣе 7000.

ТАВРИЧЕСКАЯ ГУБЕРНІЯ.

ОБЩІЙ ОЧЕРКЪ.

Земли, составляющія нынѣшнюю Таврическую губернію, состоятъ изъ двухъ частей: собственно Крима или Таврическаго полуострова къ югу отъ Перекопскаго перешейка и Ногайской степи къ сѣверу. Полуостровъ былъ извѣстенъ въ глубокой древности. Кіевскій князь Владиміръ, являсь съ войскомъ въ 988 году, взялъ греческій городъ Корсунь, т. е. Херсонесъ (вблизи нынѣшняго Севастополя), въ немъ принялъ Св. крещеніе, и тогда же возвратилъ грекамъ все завоеванное. Въ XIII столѣтіи полуостровомъ овладѣли татары и назвали его Кримомъ. Потомъ Кримъ находился въ зависимости отъ Турціи. Опираясь на могущественное въ то время государство, крымскіе татары превратились въ разбойниковъ и грабителей, не признававшихъ ни правъ, ни мирныхъ договоровъ. Пограничныя русскія и польскія области въ иные годы по нѣскольку разъ подвергались грабежу, раззоренію и уводу людей для продажи въ неволю. Десятки тысячъ христіанскихъ мальчиковъ обращались въ мусульманство, столько же женщинъ и дѣвицъ поступали въ турецкіе гаремы. Такъ было до Екатерины II, которая покорила Кримъ. Съ тѣхъ поръ до 1854 года Кримъ пользовался совершеннымъ миромъ. Послѣ же высадки французовъ, англичанъ и турокъ въ Эвпаторіи, начались

военныя дѣйствія, окончившіяся безпримѣрною геройскою обороною Севастополя, продолжавшеюся 11 мѣсяцевъ. Въ началѣ шестидесятыхъ годовъ крымскіе татары массами стали выселяться въ Турцію. Они продавали за безцѣнокъ свою движимость и бросали дома. Страсть къ переселенію продолжалась болѣе трехъ лѣтъ и сильно обезлюдѣла край и безъ того не густо населенный. Изъ уѣхавшихъ многіе вернулись, но въ страшнѣйшей бѣдности.

Таврическая губернія окружена Херсонскою, Екатеринославскою, Азовскимъ и Чернымъ морями. Площадь губерніи считаютъ болѣе чѣмъ въ 54,000 квадр. версты (6,500,000 десятинъ). Изъ нихъ подъ лѣсомъ менѣе $3\frac{1}{2}\%$, но и это ничтожное количество распредѣлено неравномѣрно. Древесную растительность по плавнямъ и берегамъ Днѣпра нельзя считать лѣсомъ. Дѣйствительныя же заросли находятся только въ уѣздѣ Ялтинскомъ и горныхъ частяхъ уѣздовъ Симферопольскаго и Теодосійскаго; всѣ же остальные принадлежатъ къ числу безлѣсныхъ. Жителей болѣе 700,000, изъ нихъ русскихъ слишкомъ половина. Татаръ считается до 125,000, (до выселенія ихъ было втрое болѣе); нѣмцевъ колонистовъ: лютеранъ и реформатовъ до 60,000, католиковъ до 16,000; армянъ до 20,000; евреевъ до 25,000; грековъ до 40,000. Кромѣ того есть болгары, молдаваны, чехи, цыгане и караимы. Последнее племя весьма малочисленное (во всей Россіи не болѣе 5,000 душъ) въ наибольш-

шомъ количествѣ (болѣе 4,000) размѣщено въ Таврической губерніи. Караимы въ точности слѣдуютъ законамъ Моисея и кромѣ Ветхаго Завета, не признаютъ никакихъ другихъ еврейскихъ толкованій, извѣстныхъ вообще подъ названіемъ талмуда. Богослуженіе у караимовъ отправляется на древнемъ еврейскомъ языкѣ, между собою же они говорятъ и пишутъ на турецко-татарскомъ, употребляя въ письмѣ еврейскую азбуку. Караимы отличаются честностью, живутъ опрятно и издавна пользуются разными преимуществами, чего вполне заслуживаютъ. Кромѣ Таврической губерніи по немногу караимовъ живетъ въ Херсонской, Екатеринославской, Волынской, Виленской и Ковенской.

Занятія жителей тоже разнообразны. Земледѣліе, скотоводство (особенно много овецъ, какъ тонкорунныхъ, такъ крымскихъ, ногайскихъ и простыхъ) садоводство, винодѣліе, разведеніе табака и т. д., встрѣчаемыя въ губерніи, обусловливаются мѣстностью. По Днѣпру и по морскимъ побережьямъ ловятъ много рыбы. Изъ озеръ и лимановъ добывается большое количество самосадочной соли. Днѣпръ въ предѣлахъ Таврической губерніи отдѣляетъ ее на протяженіи 64 версты отъ Екатеринославской и 160-ти отъ Херсонской. Лѣвый луговой берегъ рѣки прикасается къ двумъ уѣздамъ, Мелитопольскому и Днѣпровскому.

Г О Р О Д А.

1) **МЕЛИТОПОЛЬ**, на р. Молочной, впадающей въ Азовское море и образующей при устьѣ обширный лиманъ, называемый Молочнымъ озеромъ. Городъ значенія не имѣетъ. Жителей до 5,000.

Здѣсь проходитъ Лозовско-Севастопольская желѣзная дорога.

Уѣздъ, остававшійся до присоединенія Крыма къ Россіи безлюдною степью, началъ населяться въ концѣ прошлаго и началѣ нынѣшняго столѣтія. Здѣсь водворили нѣмецкихъ колонистовъ, русскихъ раскольниковъ: молоканъ, духоборцевъ и другихъ: перевели изъ турецкихъ владѣній болгаръ, молдаванъ и ногайцевъ и проч. Греки, армяне и евреи явились сами. Земледѣліе и скотоводство въ уѣздѣ находятся по большей части въ отличномъ состояніи. Раскольничьи села и слободы по трудолюбію и зажиточности обитателей не уступаютъ нѣмецкимъ колонистамъ. Въ уѣздѣ находятся: **Геническъ**, иначе Тонкая пристань или Усть-Азовскъ, мѣстечко, на берегу Азовскаго моря, съ удобною пристанью для каботажныхъ судовъ. Отсюда много вывозятъ соли, добываемой изъ сосѣднихъ озеръ, называемыхъ Геническими. **Большая Бѣлозерка**, съ 10.000 жителей. **Михайловка**, съ 8,000 жителей.

2) **АЛЕШКИ**, на Днѣпрѣ, противъ Херсона, отъ котораго городъ отдѣленъ 10 верстнымъ разстояніемъ, состоящимъ изъ Днѣпра, его рукавовъ,

острововъ и плавней. Городъ особаго значенія не имѣетъ. Жителей болѣе 8,000. Главныя занятія рыбная ловля, каботажъ и баштаны (Алешковскіе арбузы славятся по всей Малороссіи). При первоначальномъ обращеніи въ уѣздный городъ Алешки были названы Днѣпровскомъ, отсюда происходитъ названіе уѣзда, въ которомъ находятся: **Каховка**, мѣстечко на Днѣпрѣ, съ самою значительною пристанью. На противоположномъ (Херсонскомъ) берегу находится г. Бериславъ. Лѣтомъ здѣсь бываетъ наплавной мостъ. Каховка извѣстна своими двумя ярмарками, самыми сильными въ губерніи.

Кинбурнъ, на оконечности песчаной косы у Днѣпровскаго лимана; теперь это предмѣстье (Форштадтъ), упраздненной крѣпости. Въ 1787 году, во время второй войны, турки осадили Кинбурнъ съ моря и съ суши, но были на голову побиты Суворовымъ. Изъ высадившихся на землю турецкихъ войскъ спаслись лишь взятые въ плѣнъ, остальные же были или побиты или потонули. Въ 1855 году Кинбурнъ былъ занятъ англофранцузами. Въ 1860 году крѣпость упразднена. Здѣсь таможенная застава.

Въ Днѣпровскомъ уѣздѣ по берегу Днѣпра тянется полоса сыпучихъ песковъ отъ 5 до 20 верстъ шириною. При сухой и вѣтренной погодѣ эти пески легко поднимаются и ихъ наносятъ цѣлыми высокими сугробами (кучурганамъ). Бывали случаи,

что пескомъ заносило цѣлыя деревни и выравнивало глубокія балки.

3) **БЕРДЯНСКЪ**, на берегу Азовскаго моря, близъ устья рѣчки Бердянки. Въ 1827 году главный начальникъ Новороссійскаго края графъ Воронцовъ исходатайствовалъ разрѣшеніе открыть на мѣстѣ нынѣшняго Бердянска пристань. Мѣсто было выбрано до того удачно, что въ слѣдующемъ году здѣсь образовалось селеніе, черезъ семь лѣтъ обращенное въ заштатный, а еще черезъ семь въ уѣздный городъ. Теперь въ Бердянскѣ болѣе 12.000 жителей. Отсюда ежегодно вывозится за границу товаровъ болѣе чѣмъ на 6 милліоновъ. Привозъ незначителенъ (не болѣе 150,000).

Въ уѣздѣ находятся заштатные города: **Ногайскъ**, на рѣчкѣ Обиточной, въ 3-хъ верстахъ отъ берега Азовскаго моря. При обращеніи кочевыхъ ногайцевъ въ осѣдлые, герцогъ Ришелье счелъ необходимымъ устроить для нихъ городъ и пристань въ русскомъ селеніи Обиточномъ. Мысль Ришелье осуществилась въ 1821 году. Жителей до 5,000.

Орѣховъ, на р. Конкѣ. Основанъ, какъ думаютъ, татарами. Съ городомъ слито три казенныхъ слободы и крестьяне живутъ въ перемежку съ горожанами. Жителей до 8,000.

Эти три уѣзда, находятся по сю сторону Перекопскаго перешейка, т. е. внѣ полуострова. По своему пространству они на 10,000 кв. вер. болѣе пяти остальныхъ. Прочіе города:

4) **ПЕРЕКОПЪ** на перешейкѣ, раздѣляющемъ

моря Черное и Азовское. (Точнѣе заливъ послѣдняго, называемый Сивашемъ или Гнилымъ моремъ.) Еще въ глубокой древности перешеекъ былъ перекопанъ глубокимъ рвомъ съ высокимъ землянымъ валомъ. По срединѣ находилось укрѣпленіе, прозванное русскими и литовцами Перекопомъ. Крѣпость долго считалась неприступною, но не по силѣ своей, а по затруднительности двигать войска по безводнымъ степямъ. Въ первый разъ Перекопъ былъ взятъ въ 1736 г. Минихомъ. Черезъ два года Ласси, оставляя Крымъ, засыпалъ рвы и взорвалъ всѣ укрѣпленія. Ихъ возобновилъ ханъ Керимъ-Гирей, но жившіе въ городѣ греки и армяне уже не возвратились, а основали въ 5 верстахъ новое поселеніе Армянскъ или Армянскій базаръ, существующее и въ настоящее время. Армянскъ съ Перекопомъ по управленію составляютъ одно цѣлое. Теперь Перекопъ не имѣетъ особеннаго значенія. Жителей съ Армянскомъ до 10,000. Здѣсь находится главное соляное управленіе и взимается пошлина съ вывозной соли.

Перекопскій уѣздъ вполнѣ безлѣсный и безводный. Сухая солончаковая земля мало пригодна для хлѣбопашества. Скотоводство большое. Главное богатство уѣзда составляютъ соленые озера, которыхъ считается 32. Изъ нихъ главное: Старое въ 18 верстахъ отъ Перекопа, Красное въ 1 верстѣ отъ Стараго, Круглое, Кіятское, Чурюмское, Айгуль, Карлеутское, Киркское и Гончарное. Вблизи послѣдняго проходитъ Лозовско-Севастопольская

желѣзная дорога. Добываніе соли изъ переконскихъ озеръ производилось еще въ глубокой древности. Въ нашихъ лѣтописяхъ о немъ упоминается еще въ XII столѣтіи.

5) **ЭВПАТОРІЯ** (въ народѣ Козловъ) — на большой песчаной косѣ у берега Чернаго моря. 2 сентября 1854 года, въ Эвпаторіи высадились англо-французы и занимали ее до заключенія мира. Здѣсь существуетъ заграничная торговля, но незначительная.

Въ безводномъ и безлѣсномъ уѣздѣ находится: **Акь-Мечеть**, небольшая и довольно удобная пристань на Черномъ морѣ. Здѣсь находятся таможенная застава и карантинъ. Въ уѣздѣ считается 48 соленыхъ озеръ, но соли добывается меньше чѣмъ въ Перекопскихъ. При озерѣ Саки пользуются солеными и грязными ваннами.

6) **ΘЕОДОСИЯ**, на берегу Чернаго моря у обширной и удобной бухты. Устроенный здѣсь карантинъ считается однимъ изъ лучшихъ и удобнѣйшихъ. Настоящее значеніе Θεодосіи, сдѣлавшейся, по упраздненіи градоначальства, уѣзднымъ городомъ, не велико; заграничная торговля хотя и существуетъ, но въ весьма скромныхъ размѣрахъ. Жителей до 2000. Въ городѣ есть небольшой музей, въ которомъ хранятся многіе остатки древности.

Въ уѣздѣ находятся: **Керчь**, при проливѣ соединяющемъ Азовское море съ Чернымъ. Здѣсь существуетъ особое градоначальство, которому подчиненъ г. Еникале и нѣсколько окрестныхъ селе-

ній и хуторовъ. Нынѣ крѣпость. Въ 1855 году Керчь заняли союзники и безъ малѣйшаго повода и основанія раззорили городъ до того, что изъ бывшихъ 1562 домовъ только 380 оказалось сколько нибудь годными; тогда же пострадалъ музей, изъ котораго союзники вывезли все золотое и серебряное, разбивши множество мраморныхъ гробницъ, урнъ и глиняныхъ сосудовъ. Заграничная торговля Керчи не велика. Жителей до 23,000. Въ окрестностяхъ найдено множество остатковъ старины, и находки продолжаютъ до настоящаго времени. Самые любопытные предметы отправляются для хранения въ Петербургъ.

Еникале, при самомъ узкомъ мѣстѣ пролива, въ 12 верстахъ отъ Керчи. Жители градоначальства съ большимъ успѣхомъ занимаются рыбною ловлею. Керченскія сельди извѣстны во всей южной Россіи. Въ Эникале приготавливаютъ превосходные балыки.

Судакъ, на берегу Черноморской бухты того же имени. Окрестности Судака, такъ называемая Судацкая долина, производитъ вина отъ 150,000 до 250,000 ведеръ въ годъ. Здѣшнее вино считается изъ всѣхъ крымскихъ южно-бережныхъ самымъ дешевымъ.

Незначительная часть Θεодосійскаго уѣзда принадлежитъ къ горной полосѣ Крима и потому въ ней есть лѣсъ и много превосходной родниковой воды.

7) **СИМФЕРОПОЛЬ**, при рѣчкѣ Салгирѣ, по та-

тарски Акъ-мечеть (бѣлая мечеть). При присоединеніи Крима селеніе названо Симферополемъ, и по центральности своего положенія назначено областнымъ городомъ. Особаго значенія не имѣетъ. Жителей до 18,000. Здѣсь проходитъ Лозовско-Севастопольская желѣзная дорога. 8 сентября 1854 года, въ уѣздѣ, на р. Алмѣ, близъ деревни Бурлюка, произошло первое сраженіе нашихъ войска съ союзниками; мы бились одинъ противъ двухъ, и хотя поле битвы осталось за непріателемъ, но онъ понесъ такой уронъ, что наши войска могли безпрепятственно отойти къ Севастополю.

Въ уѣздѣ находятся заштатные города:

Карасу-базаръ, при рѣчкѣ Чурукъ-Су, въ долинѣ окруженной горами и заросшей садами и виноградниками. По своей торговлѣ и промышленности, Карасу-базаръ превосходитъ Симферополь; между жителями, которыхъ болѣе 12,000, много армянъ и есть особый видъ евреевъ—крымчаковъ, отличающихся отъ прочихъ тѣмъ, что въ разговорѣ они употребляютъ вмѣсто испорченнаго нѣмецкаго языка татарскій, хотя во всемъ остальномъ такіе же талмудисты, какъ и другіе евреи.

Бахчисарай, при ручьѣ Чурукъ-Су, образуящемся отъ стока воды изъ многочисленныхъ городскихъ фонтановъ. Бахчисарай (столица садовъ) основанъ татарами, но неизвѣстно когда. Столицею хановъ сдѣлался въ послѣдней четверти XV столѣтія. Городъ построенъ по обѣимъ берегамъ


ручья въ тѣсномъ ущельѣ, въ большей части тянется одною улицею. Въ срединѣ, гдѣ ущелье расширяется, на лѣвомъ берегу по теченію, построенъ ханскій дворецъ съ садами и фонтанами. До послѣдней войны дворецъ поддерживался весьма тщательно, но долговременное пребываніе въ немъ военнаго госпиталя, съ тысячами больныхъ и раненыхъ, неминуемо разстроило многое. Жители города (до 12,000) въ большинствѣ татары; но есть также греки, армяне, караимы и евреи; русскихъ немного. Бахчисарай имѣетъ видъ вполнѣ восточнаго города. Главныя ремесла: выдѣлка сафьяна, сѣделъ, конской сбруи, бурокъ, мерлушичьихъ и овчиныхъ тулуповъ и шапокъ. Фруктовъ собираютъ много, винограду тоже, но винодѣлія почти нѣтъ. Во время общаго переселенія въ началѣ шестидесятыхъ годовъ, бахчисарайскихъ татаръ ушло очень мало. Вблизи города проходитъ Лозово-Севастопольская желѣзная дорога.

Въ окрестностяхъ Бахчисарая находится **Успѣнскій монастырь**, въ которомъ кельи монаховъ, сообщеніе между кельями и церковь высѣчены въ утесѣ, на высотѣ 70 сажень отъ поверхности текущаго ручья и **Чуфуть-кале** (жидовская крѣпость) небольшое караимское селеніе и древнимъ кладбищемъ. Это мѣсто у караимовъ пользуется особымъ уваженіемъ.

Севастополь, военно-портовой городъ у бухты того же имени. На мѣстѣ нынѣшняго Севастополя, въ отдаленной древности находились поселенія.

Въ 988 году великій князь кievскій Владиміръ взялъ Херсонесъ, который давно уже знали славяне и называли Корсунемъ. Сюда были вытребованы священники изъ Константинополя, и Владиміръ, принявши христіанскую вѣру, женился на царевнѣ Аннѣ, сестрѣ греческихъ императоровъ, причемъ возвратилъ свои завоеванія. Сношенія русскихъ городовъ съ Корсунемъ продолжались до самаго татарскаго вторженія. Послѣ присоединенія Крыма къ Россіи, мѣстность эта была признана удобною для военнаго порта и тогда былъ заложенъ Севастополь (въ переводѣ съ греческаго—знаменитый городъ). Въ 1804 году Севастополь назначенъ главнымъ портовымъ городомъ Черноморскаго флота. Съ 1826 года начались огромныя работы для обороны города со стороны моря и разныя сооруженія собственно для корабельнаго дѣла. Севастополь быстро улучшался, богатѣлъ, увеличивался и сдѣлался однимъ изъ лучшихъ приморскихъ городовъ Россіи.

Послѣ высадки англо-французовъ въ Эвпаторіи и сраженія на Альмѣ, непріятель перешелъ на южную сторону бухты и обложилъ Севастополь, тогда еще на скоро укрѣпленный съ сухаго пути. Англійскій флотъ расположился въ Балаклавѣ; французскій въ Камышевой бухтѣ, находящейся невдалекѣ отъ Севастопольской. 5 октября 1854 года началось первое бомбардированіе, одновременно съ суши и съ моря. Непріятельскія корабли тогда же убѣдились въ невозможности проникнуть



БАХЧИСАРАЙСКИЙ ДВОРЕЦЪ ВЪ КРЫМУ.

въ бухту съ моря, и осада сдѣлалась исключительно сухопутною. Городъ укрѣплялся подѣ выстрѣлами. Одинадцать мѣсяцевъ длилась оборона, еще небывалая нигдѣ и никогда. Защитники, отбившіе шесть приступовъ, оставили дымящіяся развалины южной стороны Севастополя и безпрепятственно отошли на сѣверную. Непритель, овладѣвшій Малаховымъ курганомъ, не только не преслѣдовалъ уходившихъ, но даже въ продолженіи сутокъ не рѣшался войти въ оставленный городъ. Когда по окончаніи войны въ Севастополь возвратились русскіе, то во всемъ городѣ оказалось только 14 неповрежденныхъ зданій; всѣ же остальные были избиты снарядами или разрушены взрывами. По нѣкоторымъ статьямъ Парижскаго договора (теперь уже отмѣненнымъ) Севастополь не могъ возобновляться какъ военный портъ и потому долженъ былъ сдѣлаться коммерческимъ. Теперь же онъ, благодаря открытой желѣзной дорогѣ, скоро будетъ тѣмъ и другимъ. Жителей пока до 14,000, но это число безъ сомнѣнія, сильно возрастетъ въ самомъ непродолжительномъ времени. Изъ числа достопримѣчательностей Севастополя стоитъ упомянуть объ историческомъ музеѣ, относящемся къ безсмертной оборонѣ, могилахъ адмираловъ Корнилова, Истомина и Нахимова, убитыхъ во время осады и о кладбищѣ съ церковью на сѣверной сторонѣ, гдѣ погребены умершіе внослѣдствіи генералы: князь Горчаковъ и Хрулевъ.

Горная часть Симферопольскаго уѣзда и долины по р.р. Алмѣ, Качѣ, Бельбеку и впадающихъ въ нихъ рѣчекъ, имѣетъ обширные сады и виноградники. Строеваго лѣса немного, но дровянаго и кустарниковъ достаточно.

8) **ЯЛТА**, на берегу Чернаго моря, при впаденіи быстрого горнаго ручья. Время основанія неизвѣстно, но у генуезцевъ здѣсь было многолюдное поселеніе **Ялта**. Въ окрестностяхъ города встрѣчается много развалинъ древнихъ построекъ, очевидно греческаго происхожденія. Ялта самый маленькій и вмѣстѣ съ тѣмъ живописный городъ Таврической губерніи. Жителей съ небольшимъ 1000 душъ обоего пола. Лѣтомъ это число сильно увеличивается пріѣзжими. Морской берегъ въ предѣлахъ Ялтинскаго уѣзда, отъ селенія Алушты до г. Балаклавы, называется «Южнымъ берегомъ Крима» и представляетъ собою одну изъ прелестнѣйшихъ мѣстностей въ цѣломъ мірѣ.

Алушта, древній греческій **Алутопъ**, съ развалинами укрѣпленій временъ императора Юстиніана. Теперь это самое многолюдное поселеніе на южномъ берегу. Долина Алушты начинается у подошвы Чатырь-Дага, (Палата-гора). Здѣшніе виноградники самые обширные изъ южно-бережныхъ. Далѣе къ Ялтѣ стоятъ на берегу: **Кучукъ-Ламбатъ** (древній Лимпасъ), **Парфенитъ**, **Гурзуфъ**, **Никита** съ императорскимъ садомъ, **Ливадія**. **Оріанда** съ дачею Императрицы, **Алупка**, съ огромными виноградниками кн. Воронцова. Всѣ эти мѣста

выше всякаго описанія. Близкая къ южному берегу Байдарская долина составляетъ одну изъ роскошнѣйшихъ и благодатныхъ мѣстностей всего Крымскаго полуострова.

Балаклава, заштатный городъ у небольшой, но глубокой и безопасной бухты, того же имени. Вслѣдствіе близкаго сосѣдства съ Севастополемъ (12 верстъ) и недалежнаго отъ Феодосіи и Керчи, Балаклава не имѣла и не имѣетъ торговаго значенія. Жителей менѣе 1000 душъ обоего пола. Во время крымской войны въ Балаклавской бухтѣ стоялъ англійскій флотъ, а въ городѣ помѣщались магазины, мастерскія и управленія англійскихъ войскъ. Во время осады, отъ Балаклавы до траншей подъ Севастополемъ, была проведена желѣзная дорога, уничтоженная при заключеніи мира.

Въ Ялтинскомъ уѣздѣ, наименьшемъ изъ всѣхъ въ губерніи, (съ небольшимъ 1500 кв. вер.) находится строевой лѣсъ и много кустарниковъ. Степи нѣтъ вовсе и хлѣбопашествомъ почти не занимаются).

КУРСКАЯ ГУБЕРНІЯ.

ОБЩІЙ ОЧЕРКЪ.

Курская губернія окружена Орловскою, Воронежскою, Харьковскою, Полтавскою и Черниговскою. Пространство съ небольшимъ 40,000 квадр.

вер. (4,200,000 десятинъ), изъ нихъ подъ лѣсомъ не болѣе 8%, т. е. губернія принадлежатъ къ числу малолѣсныхъ. Большихъ лѣсныхъ площадей нѣтъ вовсе, и мелкія рощи и рощицы разбросаны посемѣстно. Въ началѣ же настоящаго столѣтія лѣсу было достаточно, а при генеральномъ размежеваніи въ концѣ прошлаго, даже довольно много (до 40%). Жителей до 2,000,000. По племенному составу губернія вполнѣ русская. Великоруссы съ бѣлорусскимъ оттѣнкомъ составляютъ около $\frac{4}{5}$ всего народонаселенія. Остальные — малороссы сильно обрусѣвшіе. Ихъ нѣтъ только въ 3-хъ уѣздахъ Курскомъ, Фатежскомъ и Щигровскомъ и очень мало въ Тимскомъ.

Въ поэтическомъ сказаніи о походѣ Игоря противъ Половцевъ (слово о полку Игоревѣ) Курскій князь Всеволодъ говоритъ, что его куряне «подъ шлемами повиты, подъ мечами взлѣяны и концомъ конья вскормлены». Эта похвала находитъ подтвержденіе въ запискахъ Манштейна, бывшаго адъютантомъ фельдмаршала Миниха. Онъ говоритъ, что въ массѣ самые лучшіе солдаты русской арміи выходятъ изъ курскихъ дворянъ. Въ настоящее время списки безсрочно-отпускныхъ нижнихъ чиновъ изъ уроженцевъ Курской губерніи, говорятъ тоже самое: изъ 1000 челевѣкъ, въ армейской пѣхотѣ оказывается болѣе 900 унтеръ-офицеровъ (980). Въ гвардейскихъ же и стрѣлковыхъ частяхъ поголовно. Пословицъ и поговорокъ про курянь ходитъ немного, но всѣ сердитыя.

Напримѣръ: «Нѣтъ у царя вора—супроти курянина». «Что вы за люди? Мы не люди—мы обоянцы». Въ одной народной сказкѣ чортъ, по какому то случаю, разставаясь съ землею всего болѣе жалѣеть объ Обояни и Рыльскѣ. На вопросъ почему? отвѣчаетъ: «это моей маменьки приданое». Всѣхъ же курянь поголовно величаютъ почему то «Андронами», «Себрами» и «Галманами».

Главное, почти исключительное занятіе жителей хлѣбопашество; скотоводство стѣснено недостаткомъ земли. Пеньки сѣютъ много, льна мало. Пшеница только у помѣщиковъ, у крестьянъ рѣдко. Садоводство распространено въ городахъ (въ Курскѣ яблоки и груши, въ Корочѣ вишни). Избытокъ хлѣба отправляется черезъ Орель по Окѣ на Волгу и въ Бѣлоруссію. Оттуда привозятъ лѣсъ. Кромѣ того много ржаной муки идетъ на винокуренныя заводы Харьковской и Полтавской губерній, гдѣ курская мука, какъ лучше смолотая и при томъ изъ зерна предварительно высушеннаго (овиннаго), предпочитается мѣстной (сыромолотной). Десятки тысячъ курянь ежегодно лѣтомъ уходятъ для уборки хлѣба на югъ Россіи. Мѣстныя невыгоды губерніи состоятъ въ томъ, что она не имѣетъ ни судоходныхъ, ни сплавныхъ рѣкъ, а грунтовыя дороги весною, осенью и вообще въ дождливое время дѣлаются неудобопроѣзжими. Почти повсемѣстный недостатокъ камня или затрудняетъ, или дѣлаетъ непомерно дорогимъ мощеніе. Предположеніе обратить р. Сеймъ въ судоходную

не осуществилось, хотя возможность плаванія для мелкосидящихъ судовъ небольшихъ размѣровъ подтвердилась и доказана бывшими примѣрами.

Въ Курской губерніи находится 15 уѣздныхъ городовъ и 3 заштатныхъ. Большая половина губерніи принадлежитъ черезъ рѣки Сеймъ, Пселъ и Ворсклу съ притоками, къ системѣ Днѣпра, остальная къ системѣ Дона, черезъ Донецъ и притоки Сосны.

ГОРОДА.

Въ уѣздахъ расположенныхъ при рѣкахъ Днѣпровской системы чрезъ р. Сеймъ:

1) **КУРСКЪ** на р. Тускори, близъ ея впаденія въ р. Сеймъ. Жителей болѣе 30,000; если же считать съ подгородными слободами то до 45,000. Садоводство составляетъ одно изъ главныхъ занятій жителей. Торговля молодыми яблонями и грушами (прививками) для посадки довольно велика и курскихъ садовниковъ можно встрѣчать даже въ Донской области, не говоря о сосѣднихъ губерніяхъ. Здѣсь сходятся три желѣзныя дороги: Московская, Кіевская и Харьковская.

Въ 27 верстахъ отъ Курска на р. Тускори, находится **Рождественская Коренская пустынь**, близъ которой, на 8-й недѣлѣ послѣ Пасхи, происходитъ ярмарка, извѣстная подъ именемъ **Коренной** или

Коренской *). Въ началѣ нынѣшняго столѣтія Коренная ярмарка считалась третьею въ Россіи, и потомъ стала падать съ каждымъ годомъ и теперь состоитъ въ разрядѣ второстепенныхъ. Продолжается она не болѣе 12 дней, считая съ конною; товарная же расторжка около недѣли. Въ числѣ мѣстныхъ товаровъ заслуживаютъ вниманія разноцвѣтные шерстяные кушаки или пояса, въ огромномъ количествѣ приготовляемые въ деревняхъ Курскаго, Щигровскаго и отчасти Фатежскаго уѣздовъ. Пряжа шерсти (волны по здѣшнему), окрашивание и тканье производятся исключительно женщинами. Для лучшихъ сортовъ берется шерсть шленка и шпанка. Преобладающій цвѣтъ кушаковъ красный, но есть и полосатые. Изъ другихъ уѣздовъ губерніи привозятъ много холста рубашечнаго и подкладочнаго. Обороты Коренной ярмарки показываютъ отъ 4 до 5 милліоновъ.

Окрестности пустыни населены чрезвычайно густо. Напримѣръ по большой дорогѣ на Курскъ сплошное населеніе тянется непрерывно на 10 верстъ и составляетъ одно селеніе, хотя носитъ четыре названія (Долгое, Тазово, Жерновець и Малаховъ мостъ). Вообще по р. р. Сейму, Тускори и

*) Это слово взято изъ того, что чудотворная икона Знаменія Божіей Матери, приносимая съ крестнымъ ходомъ ежегодно изъ Курска въ пустынь и обратно, была найдена на корнѣ дерева. Большое стеченіе богомольцевъ ко днямъ приноса и отнота послужило поводомъ къ образованію двухъ ярмарокъ, изъ которыхъ значеніе имѣетъ только одна весенняя.

нѣкоторымъ ихъ притокамъ, деревни и села тянутся непрерывно. Въ уѣздѣ находится село **Дьяконово**, на р. Сеймѣ съ 5,000 жит. Здѣсь проходитъ Курско-Кіевская желѣзная дорога.

2) **ЛЪГОВЪ**, на р. Сеймѣ. Значенія не имѣетъ. Жителей до 4,000. Здѣсь проходитъ Курско-Кіевская желѣзная дорога.

3) **РЫЛЬСКЪ**, при впаденіи рѣчки Рыло въ Сеймѣ. Жителей до 12,000. Къ числу особенныхъ занятій обитателей города и уѣзда принадлежитъ торговля австрійскими (штейемаркскими) косами. Рыльцы покупаютъ ихъ или на мѣстѣ, или у комиссіонеровъ въ Бродахъ и Львовѣ. Обыкновенно подводы, доставляющія въ Австрію шерсть, оттуда привозятъ косы въ бочкахъ. Потомъ рыльцы развозятъ косы по всей Россіи, бываютъ на Кавказѣ и даже въ Сибири. Косы по большей части продаются крестьянамъ весною въ долгъ, а осенью продавцы являются за деньгами. Каждая партія торговцевъ косами, косниковъ, какъ ихъ обыкновенно называютъ, имѣетъ свой опредѣленный округъ, гдѣ другая партія продавать косы не имѣетъ права. Этотъ обычай строго соблюдается.

Въ уѣздѣ находятся села: **Коренево**, съ 3,000 жителей. **Глушково**, на р. Сеймѣ. Здѣсь издавна существуетъ огромная суконная фабрика, поставяющая сукна преимущественно для войскъ. Жителей до 6,000. Черезъ эти села проходитъ Курско-Кіевская желѣзная дорога.

4) **ПУТИВЛЬ**, при впаденіи рѣчки Путивльки въ р. Сеймѣ. Жителей до 8,000. Принадлежитъ къ числу древнѣйшихъ городовъ Россіи.

Въ уѣздѣ имѣющимъ 10 свеклосахарныхъ заводовъ, чрезъ большія селенія Красное и Грузское проходитъ Курско-Кіевская желѣзная дорога.

5) **ДМИТРІЕВЪ** на р. Сванѣ, въ народѣ **Митрослапъ**, безъ значенія; переименованъ изъ села Дмитріевского въ 1779 году.

Въ уѣздѣ находится село: **Михайловка** (Шереметевская) на р. Сванѣ и рѣчкѣ Поношевкѣ, съ 10,000 жителей. Михайловка по своимъ постройкамъ и торговлѣ стоитъ несравненно выше многихъ уѣздныхъ городовъ. Здѣсь въ большомъ количествѣ скупаютъ и обдѣлываютъ (треплютъ) пеньку, конопляное сѣмя и масло, для отправки къ С.-Петербургу и Рижскому портамъ. Собранный товаръ обыкновенно отправляютъ зимою въ г. Сухиничи (Калужск. губ.)

6) **ФАТЕЖЪ**, на рѣчкѣ того же имени. Здѣсь обширные салотопенные заводы и собираютъ много пеньки, коноплянаго сѣмя и масла. Жит. до 5,000.

Уѣзды, принадлежащія къ системѣ Днѣпра по р. р. Пселу и Ворсклѣ. Въ нихъ города:

7) **ОБОЯНЬ**, при впаденіи рѣчки Обоянки въ рѣчку Псель. Теперь въ городѣ 8,000 жителей. Торговля довольно обширная. Въ уѣздѣ находится заштатный городъ Богатый.

8) **СУДЖА**, при рѣчкѣ Суджѣ и Олешнѣ, соединяющихся съ р. Пеломъ. Суджа славится своею

грязью даже въ Курской губерніи, гдѣ большая часть городовъ не имѣютъ мостовыхъ. Съ городомъ слито нѣсколько слободъ, такъ что общее число жителей цѣлаго сплошь населеннаго пространства доходитъ до 18,000.

Въ уѣздѣ находятся: **Мирополье**, заштатный городъ на р. Пслѣ. Жителей до 10,000. Здѣсь готовятъ множество кожанной обуви мужской и женской для Малороссіи.

9) **ГРАЙВОРОНЪ**, близъ впаденія рѣчки Грайворонки въ р. Ворсклу. Жителей до 5,000. Безъ особаго значенія. Въ уѣздѣ находится заштатный г. Хотмыжскъ и слобода.

Борисовка на р. Ворсклѣ. Родовое село графовъ Шереметевыхъ. По своему многолюдству (около 30,000 жителей), постройкамъ и торговому значенію, Борисовка занимаетъ одно изъ первыхъ мѣстъ между селами цѣлой Россіи. Въ числѣ занятій Борисовцевъ довольно видное мѣсто занимаетъ иконопись, въ чемъ они превосходятъ извѣстныхъ суздальскихъ богомазовъ. Вблизи села находится заштатный женскій монастырь, въ которомъ хранится икона Тихвинской Божіей Матери, сопровождавшая во всѣхъ походахъ фельдмаршала петровскаго времени графа Бориса Петровича Шереметьева.

Уѣзды, принадлежащіе одновременно къ системамъ Днѣпровской и Донской. Въ нихъ города:

10) **ЩИГРЫ**, на рѣчкахъ Щиграхъ и Щигорчи-

кѣ. Безъ значенія. Жителей до 5,000. Изъ уѣзда много поступаетъ въ продажу упряжныхъ лошадей хорошаго достоинства. Нѣкоторыя села и деревни славятся тканьемъ отличныхъ кушаковъ.

11) **ТИМЪ**, на рѣчкѣ того же имени, черезъ р. Сосну соединенной съ Дономъ. Значенія не имѣетъ. Жителей до 4,000.

12) **СТАРЫЙ ОСКОЛЬ**, на р. Осколѣ и рѣчкѣ Оскольцѣ, одинъ изъ лучшихъ городовъ губерніи. Теперь Старый Осколь одинъ изъ главныхъ центровъ хлѣбной торговли для сосѣднихъ уѣздовъ Курской и Воронежской губерній. Въ день Преполовенія, (на 4-й недѣлѣ послѣ Пасхи) бываетъ сильная ярмарка, въ которую приводятъ много упряжныхъ лошадей. Старый Осколь слитъ съ 8 многолюдными слободами и число жителей, заселенной въ плотную мѣстности, простирается до 30,000, хотя собственно въ городѣ считается не болѣе 12,000. Здѣшніе горожане ведутъ довольно обширную торговлю рогатымъ скотомъ, скупая его въ Новороссіи и на Дону и въ Украинѣ.

Уѣзды Донской системы.

13) **НОВЫЙ ОСКОЛЬ**, на р. Осколѣ. Значенія не имѣетъ. Жителей до 3,000. Въ уѣздѣ находится слобода Холка Михайловка съ 10,000 жит.

14) **КОРОЧА** при рѣчкѣ Корочѣ. Теперь это скорѣе многолюдное село, чѣмъ городъ, даже большая дорога изъ Бѣлгорода въ Старый Осколь, проходитъ въ 10 верстахъ отъ Корочи. Жителей до 8,000. Особенно распространено садоводство.

Здѣшнія вишни поступаютъ въ продажу въ большомъ количествѣ свѣжими и сушеными.

15) **БѢЛГОРОДЪ**, при впаденіи рѣчки Везелки въ Донецъ. Между мѣловыми, бѣлыми горами, когда то существовалъ городъ, вѣроятно по цвѣту горъ названный Бѣлымъ городомъ. Бѣлгородъ во всѣхъ отношеніяхъ занимаетъ первое мѣсто между всѣми уѣздными городами губерніи. Здѣшніе заводы салотопенные, воскобойные и воскобѣлильные пользуются извѣстностью какъ по количеству, такъ и по качеству своихъ произведеній. Жителей до 15,000. Здѣсь помѣщается курская духовная семинарія и находится общественный банкъ, для основанія котораго купецъ Чумичевъ пожертвовалъ 100,000 руб. Черезъ Бѣлгородъ проходитъ Курско-Харьковская желѣзная дорога.

ОБЩІЙ ОЧЕРКЪ ДНѢПРА.

До сихъ поръ точная длина Днѣпра неопредѣлена и потому ее показываютъ различно отъ 1,600 до 1,700 верстъ. На этомъ протяженіи рѣка прорѣзываетъ три губерніи Смоленскую, Могилевскую и Екатеринославскую и прикасается къ шести: Минской, Черниговской, Кіевской, Полтавской, Херсонской и Таврической. На рѣкѣ находится 18 городовъ, въ томъ числѣ 5 губернскихъ. Отъ истока до г. Дорогобужа рѣка имѣетъ только мѣстное и небольшое значеніе, такъ какъ она несудоходна. Теченіе рѣки можно раздѣлить на 4 части 1) верхнюю отъ Дорогобужа до устья р. Березины, 2)

Среднюю отъ устья Березины до пороговъ, 3) пороги и 4) нижнюю, отъ пороговъ до впаденія въ море. Изъ большого количества притоковъ Днѣпра особенно значительны Березина и Припять справа, Сожъ и Десна слѣва. Большіе притоки той и другой стороны впадаютъ попарно, причемъ правые предупреждаютъ лѣвые. Между устьями Березины и Сожа, Припяти и Десны, почти одинаковое разстояніе. Ниже устья Десны значительныхъ притоковъ нѣтъ, замѣтнѣе же другихъ справа Тясминъ и Ингулецъ, слѣва Пселъ, Ворскла, Самара и Конка. По всѣмъ этимъ рѣкамъ нѣтъ ни судоходства, ни сплава. Въ верхней и средней частяхъ кромѣ мелей, особенно затрудняющихъ плаваніе во время маловодья отъ засухъ, весною и постоянно лѣтомъ, попадаютъ и часто даже неожиданно, карчи т. е. цѣлыя огромныя деревья снесенныя весеннею водою и затынутыя на днѣ иломъ или пескомъ. Бичевникъ по Днѣпру не вездѣ въ исправности. Кромѣ того, рѣка протекая по песчаному и глинистому дну, часто мѣняетъ фарватеръ и при широкихъ весеннихъ разливахъ, неопытнымъ кормчимъ не рѣдко случается изъ рѣки попадать въ лѣсъ, залитый выше макушекъ водою. При этомъ должно замѣтить, что хорошихъ лоцмановъ между прибрежными жителями не много. Самымъ удобнымъ временемъ для плаванія считаются мѣсяцы апрѣль, май и первая половина іюня. Протекая съ сѣвера на югъ, Днѣпръ вскрывается и замерзаетъ неодновременно. Между Смоленскомъ и

Херсономъ разница бываетъ въ цѣлый мѣсяцъ и даже болѣе. Эта разница ощутительна даже въ южныхъ губерніяхъ. По долговременнымъ и точнымъ наблюденіямъ дѣланнымъ въ продолженіи 50 лѣтъ, въ Кіевѣ рѣки свободны отъ льда среднимъ числомъ 267 дней въ году, (отъ 16 марта, по 8 декабря) въ Екатеринославѣ 274 дня (14 марта и 13 декабря) въ Херсонѣ отъ 280 до 285 дней.

На Днѣпрѣ употребляются слѣдующія суда: 1) байдаки, 2) полубайдаки, 3) барки обыкновенныя, 4) барки любецкія, 5) барки брянскія, 6) барки бѣлорусскія, 7) берлинки и 8) дубы. Изъ этихъ судовъ только байдаки и берлинки плаваютъ и внизъ и вверхъ, и дубы употребляемые для перевозовъ и небольшихъ поѣздокъ; прочія же, въ особенности сплавленные ниже пороговъ, разламываются. Число плотовъ, болшею частію состоящихъ изъ одного только лѣса и только иногда съ грузомъ смолы, грубаго щебня, лѣсного товара или камня, почти вдвое превышаетъ число судовъ. Берлинки и байдаки, предназначаемыя для подъема вверхъ, справляются только до Кременчуга и очень рѣдко, до Екатеринослава, гдѣ, сложивъ привезенное, нагружаются преимущественно хлѣбомъ и солью. Пароходы на Днѣпрѣ заведены уже давно, но ихъ весьма не много. Отъ Лоева (противъ устья Сожа) при благоприятной погодѣ суда плывутъ до Кіева 4 или 5 дней, до Кременчуга 10 или 12, до Екатеринослава 22 и 24. Вверхъ же отъ Кіева и Кременчуга вдвое долѣе.

Ширина и глубина Днѣпра въ средней части въ межень весьма разнообразны, но рѣка нигдѣ не уже 150 сажень и не шире 350 до Кіева, а ниже до 850. Глубина отъ 5 до 30 футовъ. Во время весенняго разлива рѣка заливааетъ берега на пространства отъ 3 до 10 верстъ, а ниже пороговъ даже до 20. Между Кременчугомъ и Екатеринославомъ по рѣкѣ встрѣчаются заборы, т. е. каменныя гряцы на днѣ, не представляющія большой опасности.

Ниже Екатеринослава противъ села Старые Койдаки, начинаются на Днѣпрѣ пороги, затрудняющіе плаваніе весною и дѣлающіе его невозможнымъ лѣтомъ. Всѣхъ пороговъ девять:

1) **Старо-Койдацкій**. На протяженіи 150 сажень рядъ гранитныхъ скалъ перегораживаетъ рѣку, имѣющую въ этомъ разстояніи до 8 футовъ паденія.

2) **Сурскій** противъ устья рѣчки Суры, въ 7 верстахъ ниже Старо-Кайдацкаго. Длина 50 сажень; паденіе 3 фута.

3) **Лоханскій** или **Лоханы** въ полуверстѣ отъ Сурскаго. Длины 200 сажень, паденіе 9 футовъ.

4) **Звонецкій** или **Звонецъ**, въ 5 верстахъ отъ Лоханскаго. Состоитъ изъ двухъ рядовъ гранитныхъ скалъ пересѣкающихъ рѣку на протяженіи 100 сажень. Длина порога 125 саж. паденіе до 5 футовъ.

Въ 4 верстахъ ниже Звонца Днѣпръ расширяется на 750 сажень. Здѣсь между островомъ и лѣвымъ берегомъ суда останавливаются для отды-

ха, поправокъ и ожиданія удобнаго времени для переѣзда черезъ порогъ.

5) **Ненасытецкій** или **Ненасытець**, въ 6 верстахъ отъ Звонецкаго. Этотъ порогъ считается самымъ опаснымъ изъ всѣхъ. Гранитныя скалы между берегами образуютъ дугу. Камни частью прикрыты водою, частью же надъ нею возвышаются. Гряда примыкаетъ къ двумъ каменистымъ островамъ у лѣваго берега. Вода, сжатая утесами, протекая по свалистому дну, на протяженіи 400 сажень, приходитъ въ сильнѣйшее волненіе и производитъ водовороты. Ниже первой гряды проходитъ вторая и тоже отъ берега до берега. На этомъ пространствѣ вода, встрѣчая скалы вышиною въ 6—7 футовъ, ударяется назадъ и въ разныя стороны. Вслѣдствіе этого въ срединѣ рѣки образовалась пучина, называемая изстари пекломъ т. е. адомъ. Здѣсь суда, при малѣйшей оплошности лоцмана или при неожиданномъ порывѣ вѣтра, могутъ погибнуть мгновенно, и погибло ихъ уже не мало. Не даромъ же порогъ слыветъ ненасытнымъ. Длина его 643 сажени. Паденіе $24\frac{1}{2}$ фута *).

*) Шумъ и гулъ, производимые порогами Звонцомъ и Ненасытецкимъ, слышны даже въ 10 верстахъ отъ берега, и звукъ каждаго изъ нихъ можно легко отличать, даже человѣку слушающему ихъ въ первый разъ въ жизни. Гулъ Звонца напоминаетъ какъ бы колокольный звонъ, а Ненасытець реветъ какими то перерывистыми вселями.

(Примѣч. составителя).

6) **Волингскій**, въ 13 верстахъ отъ Ненасытецкаго. Состоитъ изъ 4 скалъ стѣсняющихъ рѣку на протяженіи 150 сажень. Днѣпръ при началѣ этого порога имѣетъ только 300 сажень ширины, а въ концѣ только 200. Паденіе 5 футовъ и 7 дюймовъ. Считается тоже весьма опаснымъ.

7) **Будилловскій** или **Будило**, въ 5 верстахъ отъ Волингскаго. Длина 105 сажень; паденіе 4 фута 10 дюймъ. Считается наименѣе опаснымъ.

8) **Лишній**, въ 14 верстахъ отъ Будилловскаго, длина 150 саж.; паденіе 3 фута 5 дюймъ; тоже не очень опасенъ.

9) **Вольный** точнѣе **Вильный**, т. е. извилистый, въ $5\frac{1}{2}$ верстахъ отъ Лишняго. Передъ порогомъ рѣка суживается до 300 сажень и при страшно быстромъ теченіи имѣетъ весьма извилистый фарватеръ, съ рѣзкими и крутыми поворотами, отъ одного берега къ другому. Почти также опасенъ какъ и Ненасытецкій. Въ концѣ порога у праваго берега находится три гранитныхъ утеса, называемыя Вильче гирло, т. е. Волчье горло. Судно, попавшее сюда, почти всегда погибаетъ. Длина порога 450 сажень; паденіе 8 фута. Порожистое пространство на Днѣпрѣ тянется на 65 верстѣ. Общее паденіе составляетъ 22 саж. и 1 футъ. Быстрота страшная!

Затрудненія, представляемыя порогами для судоходства, побудили Потемкина принять мѣры для разчистки и возможнаго облегченія плаванія, но начинавшаяся вторая турецкая война не дала вре-

Днѣпръ.

мени осуществиться задуманному плану. Въ 1787 году императрица Екатерина, во время своего путешествія по Днѣпру, лично наблюдала проходъ черезъ Ненасытецкій порогъ, сперва небольшой лодки, а потомъ всѣхъ судовъ императорской свиты. Проводившій лоцманъ, крестьянинъ Полторацкій. Былъ тогда же награжденъ чиномъ и учреждено особое сословіе днѣпровскихъ вольныхъ лоцмановъ.

Первыя работы въ порогахъ были начаты въ 1799 году, но оказались безуспѣшными. Послѣдующія имѣли такія же слѣдствія. Также не много принесли пользы дорого стоившія сооруженія, продолжавшіяся съ 1843 по 1853 годъ.

Ниже пороговъ Днѣпръ начинаетъ раздѣляться на рукава и образуетъ острова и плавни. Въ особенности ихъ много дѣлается ниже устья р. Конки, которая нѣсколько разъ то впадаетъ въ Днѣпръ, то выдѣляется и течетъ въ видѣ отдѣльнаго рукава. На всемъ протяженіи, отъ пороговъ до устья, плаваніе по Днѣпру, какъ по теченію, такъ и противъ теченія, вполне удобно, даже для судовъ сидящихъ довольно глубоко. Въ устьѣ же встрѣчаются песчанья мели, требующія разчистки.

Рыбныя ловли на Днѣпрѣ вообще незначительны и количество улова, даже въ лиманѣ и гирлахъ не можетъ составлять предмета сколько-нибудь замѣтной торговли. Даже въ прибрежныхъ городахъ и селеніяхъ жители не обходятся безъ соле-

ной и сушеной рыбы, привозимой изъ Донской области и Азовскаго побережья.

Предполагаемое осушеніе Полѣсья, безъ сомнѣнія, будетъ имѣть для Днѣпра свое значеніе, но что изъ него выйдетъ—рѣшитъ будущее.