

У 54
319
атлас.

1806

1906



И. Б. М.



А. В. Ф. П.

К. Обручский

И 54
319.

АТЛАСЪ

КАРТЪ, ПЛАНОВЪ, СХЕМЪ И МАРШРУТОВЪ



къ

Исторіи Л.-Гв. финляндскаго полка

1806—1906 г.г.

Капитана С. Тулевичъ.

Карты, планы и схемы заимствованы изъ слѣдующихъ источниковъ: атласовъ къ сочин. Ген. бар. Жомини; атласовъ къ сочин. Ген. гр. М. Дюма; атласа Отечественной войны изд. Ильина и Полторацкаго; Von. V. Aster „Die Gefechte und Schlachten bei Leipzig im Oktober 1813“; соч. „Journal des opérations militaires du corps détaché sous les ordres de l'aide-de-camp general Golovine du côté meridional de la forteresse de Varna, depuis le 28 août jusqu'au 11 septembre 1829. — Varsovie 1837“; соч. А. Пузыревскаго „Польско-русская война 1831 года“; картъ составленныхъ участниками похода и помѣщенныхъ въ исторіи Л.-Гв. Финляндскаго полка Ф. Ростковскаго, 1881 года; атласа изд. Воен.-Историч. Комис. Гл. Шт.; журн. Л.-Гв. Финляндскаго полка за комп. 1877-78 г.г. и нѣкоторыхъ другихъ общихъ географич. атласовъ.

И. 2137

С.-ПЕТЕРБУРГЪ.

1906.

ПЕРЕЧЕНЬ

КАРТЪ, ПЛАНОВЪ, СХЕМЪ И МАРШРУТОВЪ

КЪ ИСТОРИИ Л. ГВ. ФИНЛЯНДСКАГО ПОЛКА 1806—1906 ГОДОВЪ.

Примѣчаніе: Путь слѣдованія полка и его расположеніе въ сраженіяхъ показано сплошной красной краской.

1	Карта вотчинъ, принадлежавшихъ Императору Александру I и его Августѣйшей семьѣ, изъ коихъ выставлены первые ратники Императорскаго батальона милиціи	I
2	Карта главнѣйшихъ походовъ Л.-Гв. Финляндскаго полка съ 1806 по 1906 г.г.	
Война 1806—1807 г.г.		
3	Карта похода Императорскаго батальона милиціи въ 1807 г.	II
4	Маршрутъ батальона отъ С.-Петербурга до Гутштадта	
4a	Раіонъ воечныхъ дѣйствій	III
5	Дѣйствія у Гутштадта	
6	Сраженіе у Гейльсберга	
7	Сраженіе у Фридланда	
Отечественная война 1812 года.		
8	Карта похода Л.-Гв. Финляндскаго полка въ 1812 году	IV
9	Маршрутъ полка въ 1812 году	
10	Дрисскій укрѣпленный лагерь	V
11	Наступленіе Французовъ къ с. Бородино	
12	Планъ сраженія при Бородино	VI
13	Планъ Тарутинскаго укрѣпленнаго лагеря	
14	Сраженіе при д. Тарутино	
15	Отчетная карточка къ бою у с. Княжево	VII
16	Схема дѣйствій Л.-Гв. Финляндскаго полка у с. Княжево	
17	Кроки боя Л. Гв. Финляндскаго полка у с. Княжево	VIII
18	Схема дѣйствій сторонъ съ 1 по 5 ноября 1812 г.	
19	„ первоначальнаго плана Кутузова на 5 ноября	
20	„ положенія сторонъ у Днѣпра послѣ переправы	IX
21	Сраженіе подъ г. Краснымъ	
22	Бой Л.-Гв. Финляндскаго полка у с. Доброе	
Война за освобожденіе Германіи въ 1813 году.		
23	Карта похода Л.-Гв. Финляндскаго полка въ 1813 г. (отъ Оранъ до Лейпцига).	VIII
24	Маршрутъ полка отъ Оранъ до Лейпцига въ 1813 году.	
25	Сраженіе у Люцена	IX
26	Карта похода Л.-Гв. Финляндскаго полка въ 1813 г. (отъ Лейпцига до Рейна)	



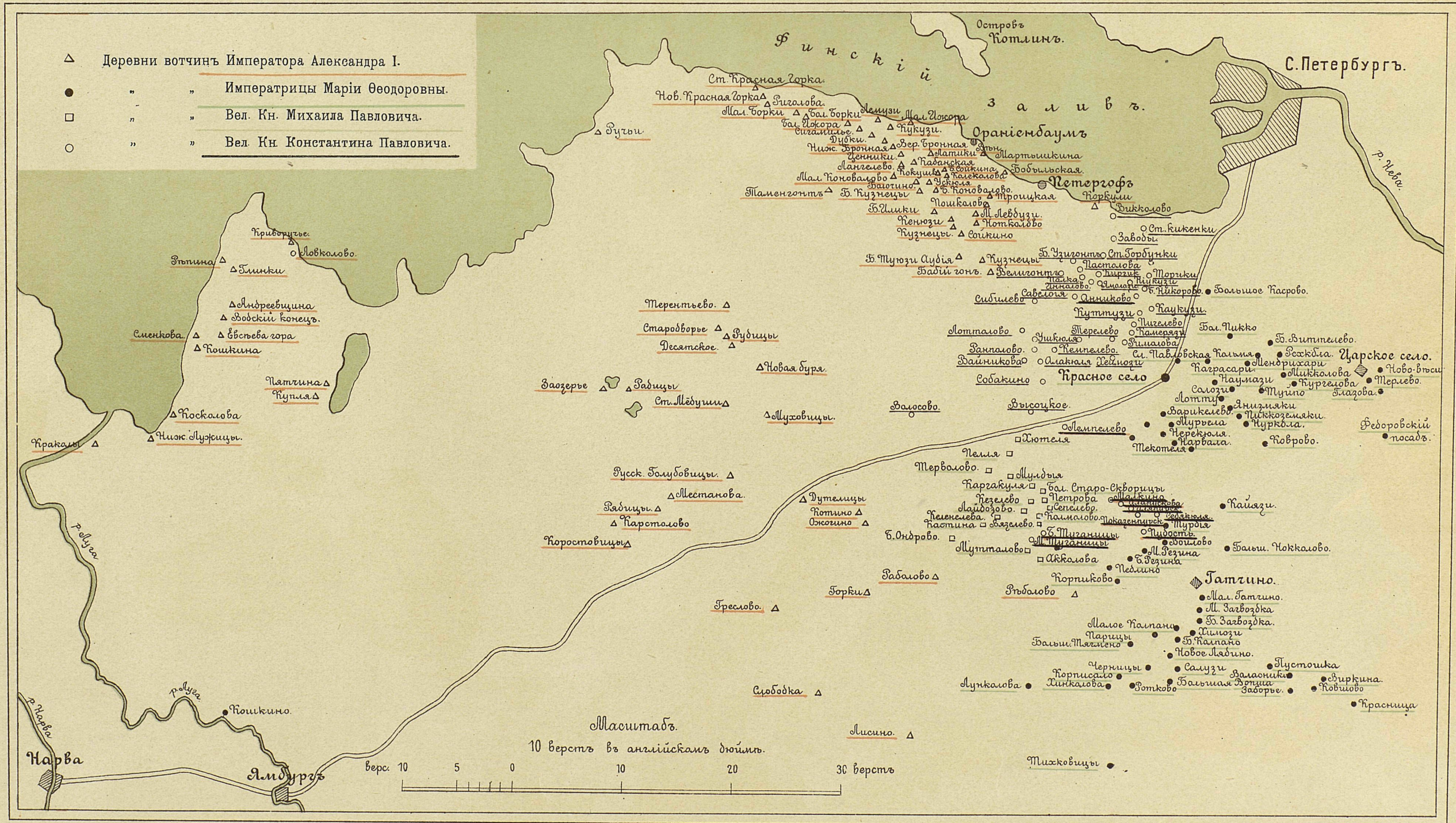
2007113368

27	Маршрутъ полка въ 1813 г. отъ Лейпцига до Рейна . . .	IX
28	Сраженіе подъ Дрезденомъ	
29	Сраженіе подъ Бауценомъ	
30	Дѣйствія у Диппольдисвальде	
31	Сраженіе подъ Лейпцигомъ	X
32	Схема штурма Л.-Гв. Финляндскимъ полкомъ деревни Госса	
33	Схема дѣйствій у д. Госса между часомъ и двумя дня . .	
34	Схема дѣйствій у д. Госса послѣ пяти	
Война 1814 года.		
35	Карта похода Л.-Гв. Финляндскаго полка въ 1814 году . .	XI
36	Маршрутъ полка отъ Базеля черезъ Парижъ до Любека . .	
37	Сраженіе при Бриеннъ-Ля-Ротіеръ	
38	Сраженіе подъ Парижемъ	
39	Карта похода I-го батальона отъ Косвига до Варшавы въ 1814 г.	
40	Маршрутъ I-го батальона	
Походъ 1815 года.		
41	Карта похода Л.-Гв. Финляндскаго полка въ 1815 году . .	XII
42	Маршрутъ полка въ 1815 году	
Италіанскій походъ 1821—22 г. г.		
43	Карта похода Л.-Гв. Финляндскаго полка въ 1821—22 г.г. .	XII
44	Маршрутъ полка въ 1821—22 г.г.	
Русско-Турецкая война 1828—29 г.г.		
45	Карта похода Л.-Гв. Финляндскаго полка отъ С.-Петербурга до Леки и отъ Лейпцигской до С.-Петербурга	XIII
46	Карта похода отъ Леки до Варны и отъ Варны до Лейпцигской	
47	Маршрутъ полка въ 1828 г. отъ Петербурга до Варны . .	
48	Маршрутъ полка въ 1828—30 г. отъ Варны до Петербурга .	
49	Карта расположенія сторонъ на театрѣ военныхъ дѣйствій въ Августъ 1828 г.	
50	Карта окрестностей крѣпости Варна	XIV
51	Схема дѣйствій на 16 Сентября по предположенію Главной Квартіры	
52	Схема дѣйствій 16 Сентября	
53	Сраженіе 16 Сентября	
54	Расположеніе осаднаго корпуса	
Польская война 1830—21 г. г.		
55	Карта пути Л.-Гв. Финляндскаго полка отъ С.-Петербурга до Ломжи и обратно	XV

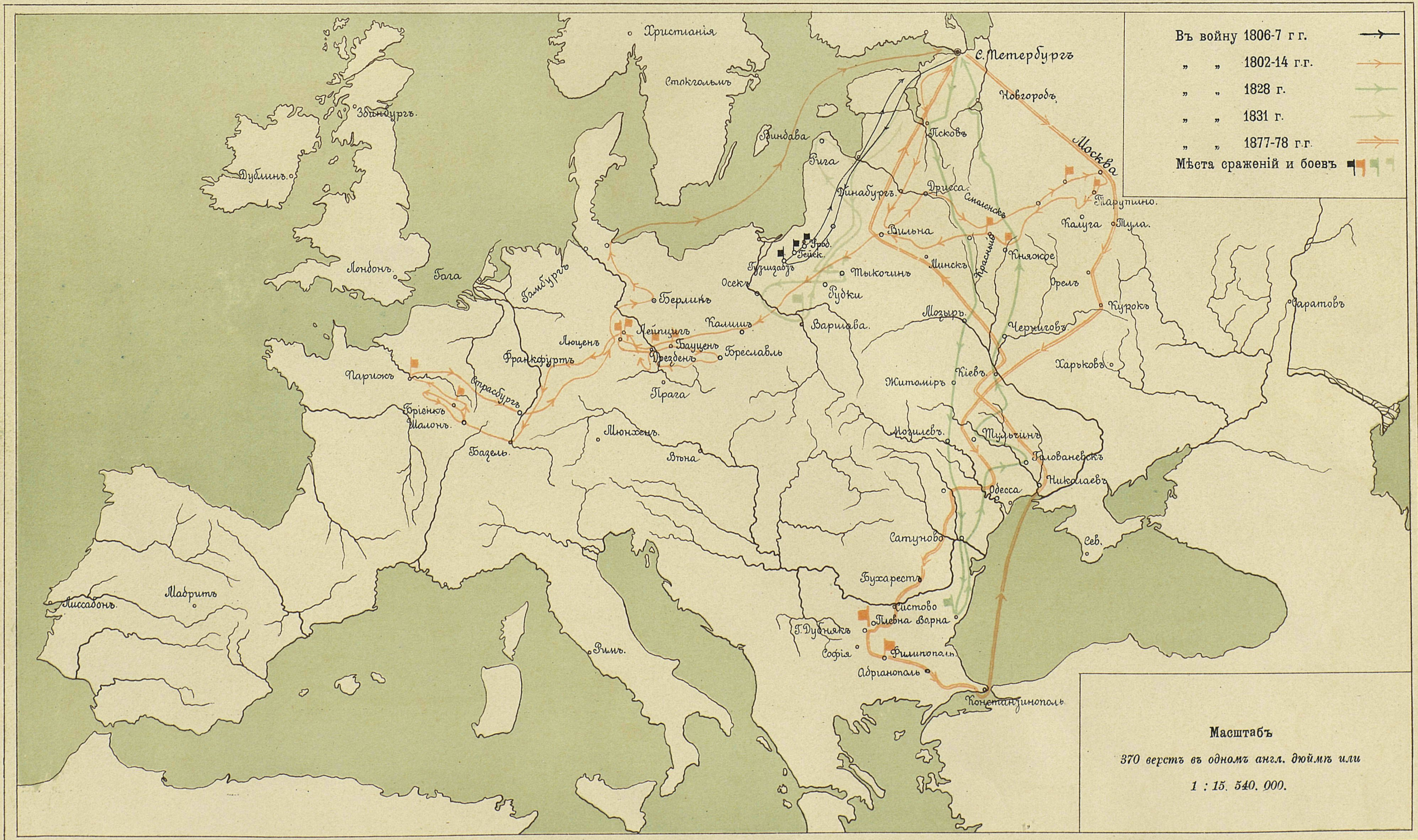
56	Карта похода Л.-Гв. Финляндскаго полка отъ Ломжи на Оссѣкъ, Варшаву и обратно въ Ломжу	} XV
57	Маршрутъ полка въ 1831 году	
58	Бой Л.-Гв. Финляндскаго полка у с. Рудки	} XVI
59	Бой Л.-Гв. Финляндскаго полка у г. Тыкочинъ	
60	Штурмъ Варшавы	
Венгерская война 1858—49 г.г.		
61	Карта похода Л.-Гв. Финляндскаго полка въ 1849 г.	} XVII
62	Маршрутъ полка въ 1849 году	
Восточная война 1853—56 г.г.		
63	Карта похода Л.-Гв. Финляндскаго полка въ 1854—56 г.г.	} XVIII
64	Маршрутъ полка въ 1854—56 годахъ	
Польское возстаніе 1863—64 г.		
65	Раіонъ дѣйствій Л.-Гв. Финляндскаго полка къ сѣверу отъ Вильны	} XVIII
66	Раіонъ дѣйствій Л.-Гв. Финляндскаго полка къ югу отъ Вильны	
67	Отчетная карточка передвиженія полка отъ С.-Петербурга къ Вильнѣ и обратно	
68	Кроки дѣла у д. Миткишки	
69	„ дѣла у д. Киванцы	
70	„ дѣла у д. Гудишки	
71	„ дѣла у д. Мамово	
Русско-Турецкая война 1877—78 г.г.		
72	Схема передвиженія Л.-Гв. Финляндскаго полка по желѣз- нымъ дорогамъ	} XIX
73	Карта похода Л.-Гв. Финляндскаго полка отъ Яссъ до Кон- стантинополя	
74	Маршрутъ полка въ 1877—78 годахъ	
75	Путь Л.-Гв. Финляндскаго полка отъ Зимницы къ Плевнѣ и Балканамъ	} XX
76	Отчетная карта окрестностей с. Горный Дубнякъ	
77	Планъ сраженія подъ Горнымъ Дубнякомъ	
78	Карта къ описанію зимней стоянки полка на Балканахъ	
79	Отчетная карта дѣйствій подъ Филиппополемъ 3 Января 1878 г.	
80	Бой Л.-Гв. Финляндскаго полка 3 Января у д. Айранли	} XXI
81	Дѣйствія Л.-Гв. Финляндскаго полка 4 Января	
82	Бой Л.-Гв. Финляндскаго полка 5 Января у Филиппополя	
83	Планъ турецкихъ укрѣпленій Константинополя и позицій . Гвардейскаго Корпуса	
84	Отчетная карточка окрестностей Константинополя	

№ 1. Карта принадлежавшихъ Императору Александру I и Его Августѣйшей Семѣ въотчинъ, изъ которыхъ

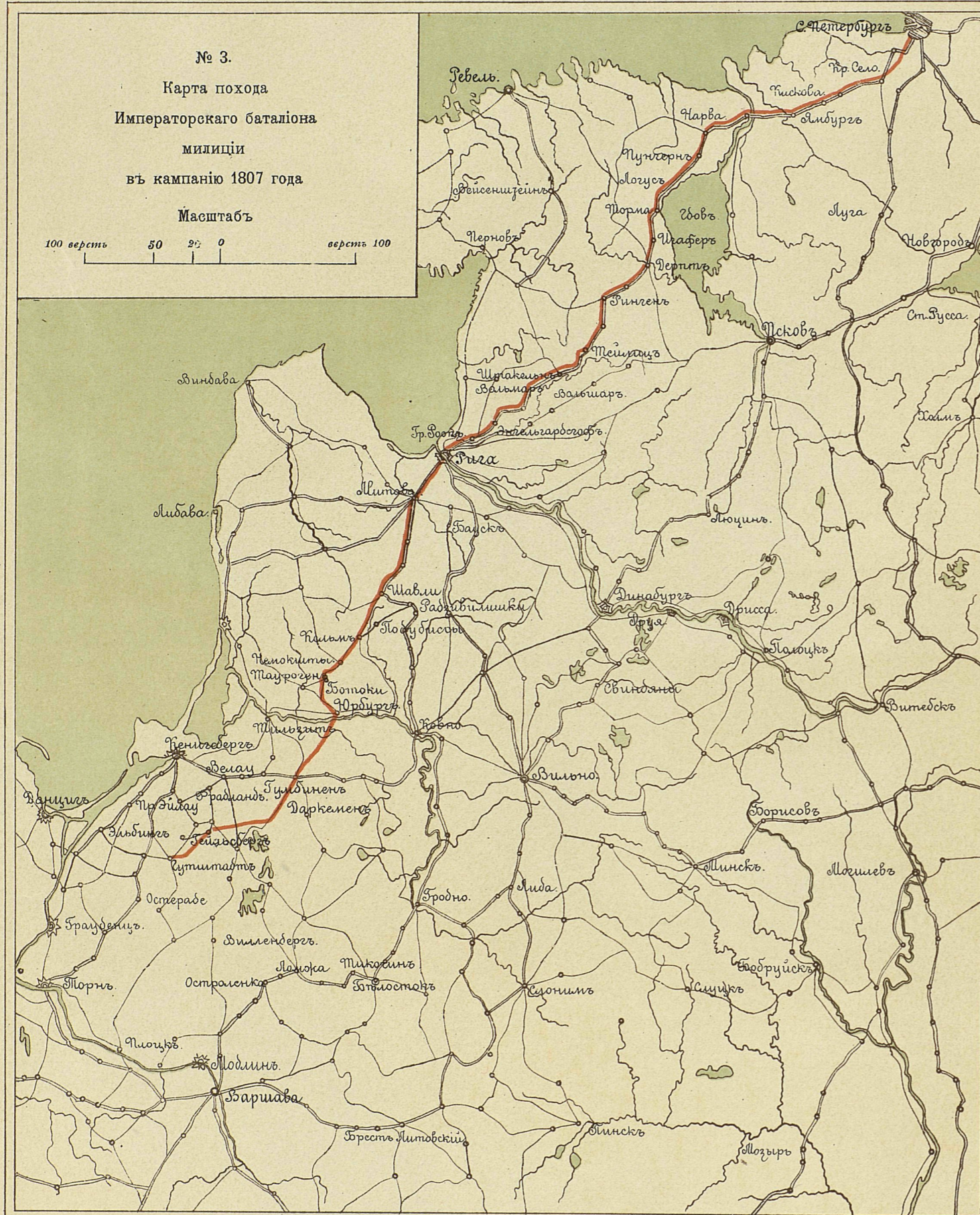
выставлены первые ратники Императорскаго баталіона милиціи.



№ 2. КАРТА ГЛАВНѢЙШИХЪ ПОХОДОВЪ Л.-Г. ФИНЛЯНДСКАГО ПОЛКА



Г. Г.



Ист. Л. Гв. Финляндскаго полка

№ 4. Маршрутъ
ИМПЕРАТОРСКАГО баталіона милиці

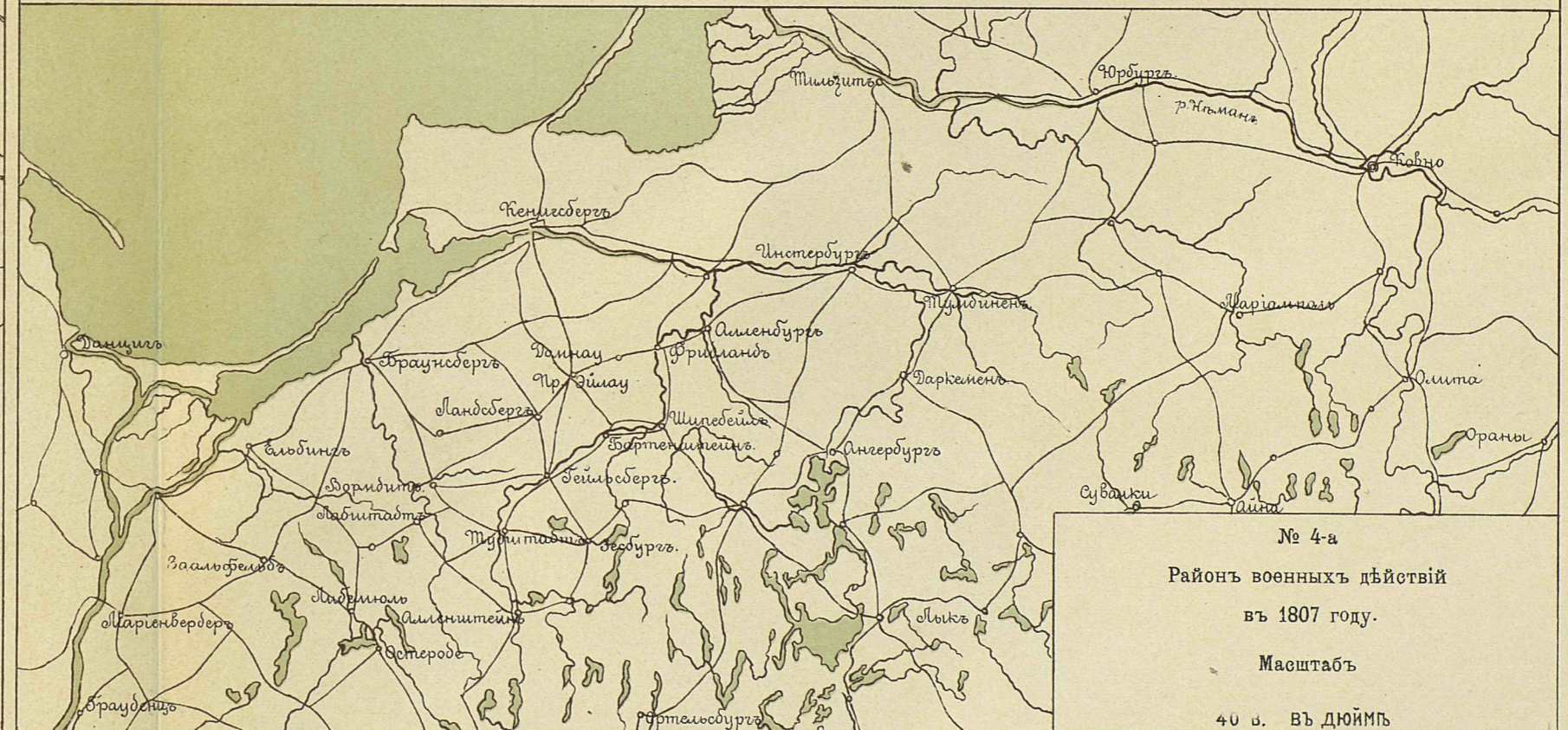
въ кампанію 1807 года, отъ С.-Петербурга до Гутштадта ¹⁾.

Мѣсяцы и числа.	Пункты слѣдованія.	Версты.	Сажени.	Мѣсяцы и числа.	Пункты слѣдованія.	Версты.	Сажени.
Марта 9	Петербургъ			Марта 30	Вестеротенъ	28	
	Красное Село	23		31	Рига (Разстахъ ²⁾)	33	300
	Касково	33		Апрѣля 1	Митава		
	Чирковицы	21		Апрѣля 29	Шавли		Итого 712 верстъ.
	Ополье	22		Мая 7	Юрбургъ		
	Ямбургъ	24		12	Гроссъ-Пупернъ		
Марта 13-14	Нарва (Разстахъ)	20		13	Даркменъ		
15	Шудлейгъ	51	410		Аделахъ Биркенфельдъ (Разстахъ)		
16	Клейнъ-Пунгернъ	42	200		Вольсдорфъ. близъ Денгофштета.		
17	Логусъ	44	400	Мая 18	Максеймъ		
18	Торма	42		19	Клейнъ-Швансфельдъ.		
19	Игаферъ	32	100	20	Ноненъ		
20	Дерптъ (Разстахъ)	32	100	21	Кервиненъ		
	Мамастъ, близъ кирки Рингенъ	50		Мая 23	Гутштадтъ		
	Тейлицъ	50					Разстояніе отъ Риги до Гутштадта по картѣ около 450 верстъ.
Марта 28	Штакельнъ (Разстахъ)	51	400				
	Гросъ-Роопъ	36	200				
29	Энгельгардсгофъ	28					

Всего отъ Петербурга до Гутштадта 1162 верстъ.

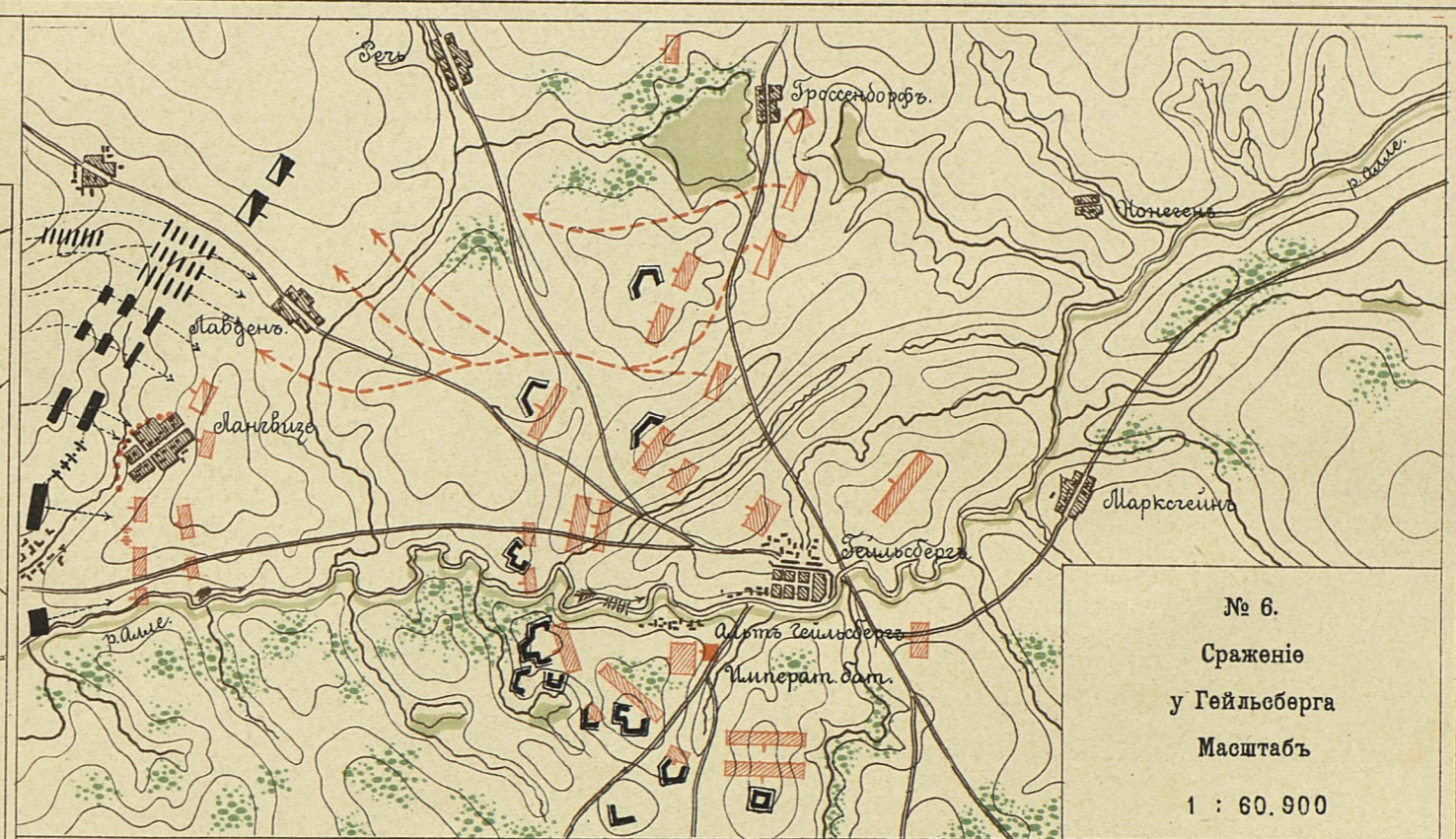
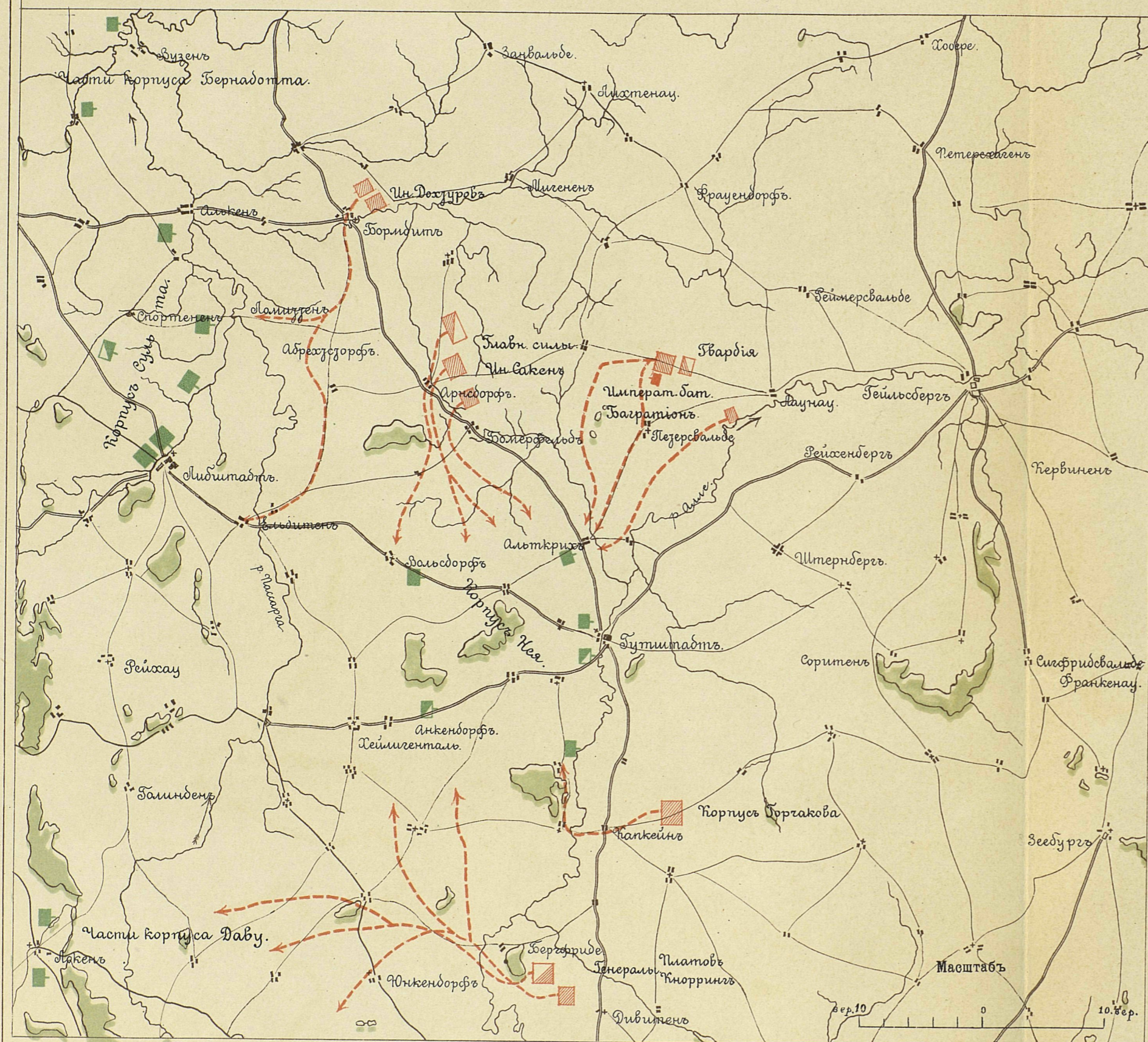
¹⁾ Маршрутъ составленъ на основаніи указаній Цесаревича для частей 1-ой дивизіи, дополненныхъ его-же указаніями, относящимися къ Императорскому баталіону (Арх. Канц. Воен. Мин-ства, секретн. опись 1807 г. № 9). (Моск. Отд. Арх. Гл. Шт., оп. 160, св. 233, № 19, исход. бум. Цесар. 8—20 Мая), письма командира Импер. б-на отъ 23 Апр. 1807 года („Русская Старина“, 1882 г., Июнь, статья „Д. М. Троцинскій“) и рапортовъ Нарвскаго и Рижскаго комендантскихъ управленій (Моск. Отд. Арх. Гл. Шт., опись 152, № 351).

²⁾ Разстахи, т. е. дневки, до Риги показаны полностью.

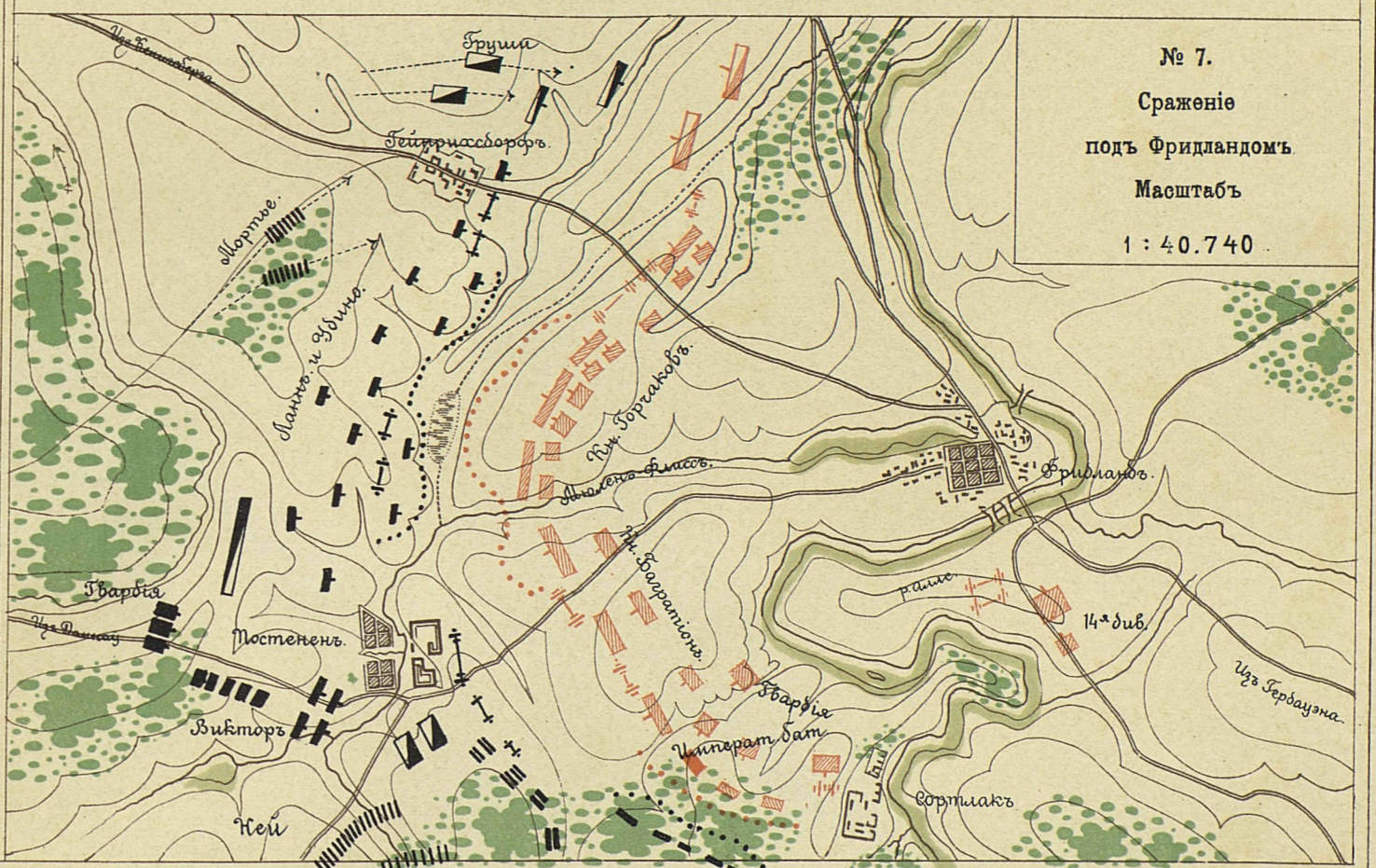


Картографич. заводъ Л. Рухова. С. П. № 4-а

№ 5. ОПЕРАЦИИ У ГУТШТАДА ВЪ 1807 ГОДУ.



№ 6.
Сраженіе
у Гейльсберга
Масштабъ
1 : 60.900

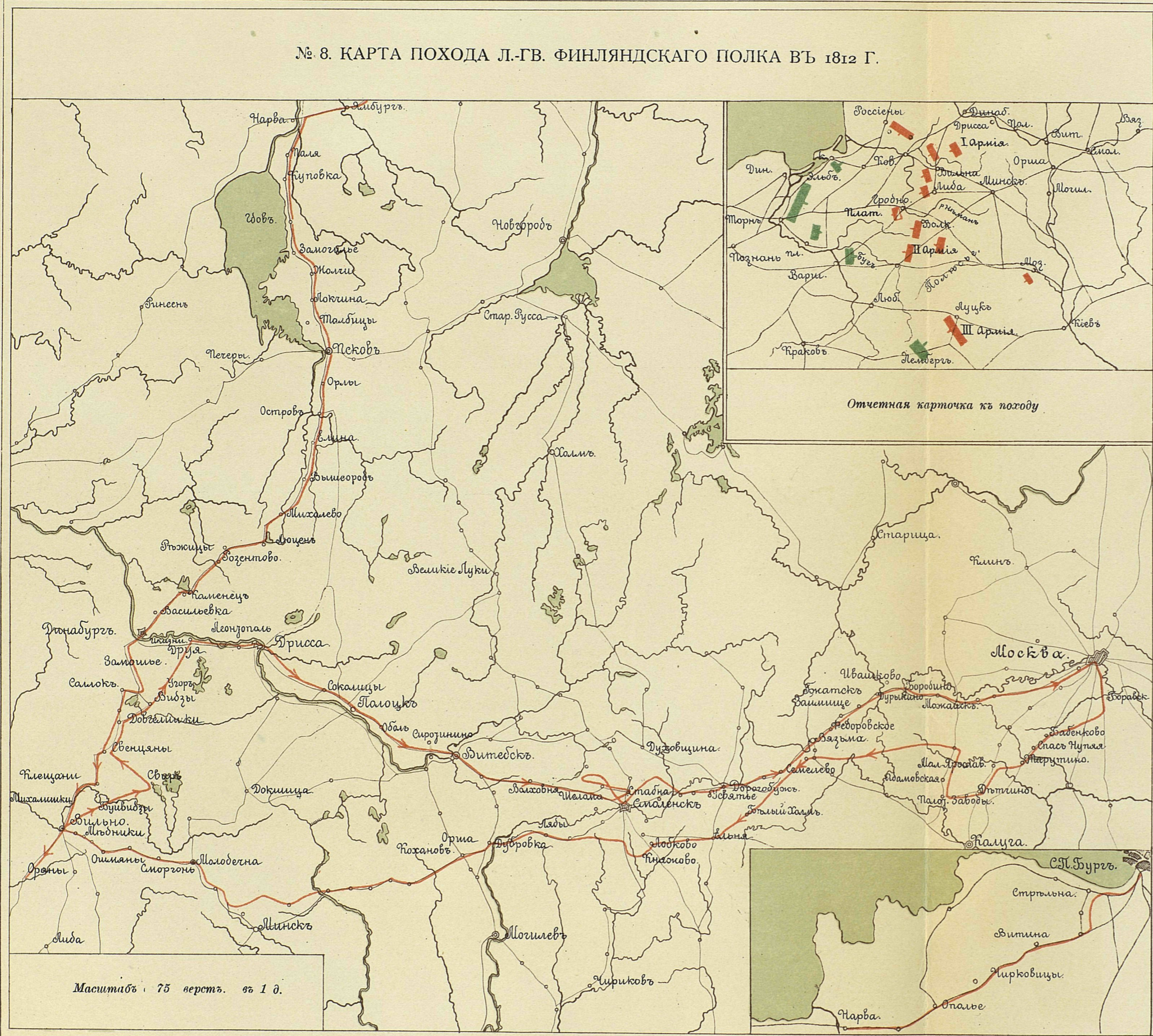


№ 7.
Сраженіе
подъ Фридрихсдорфомъ
Масштабъ
1 : 40.740

Ист. Л. Гв. Финляндскаго полка

Картографич. завѣд. А. Рухман. С. Пб. 1898. стр. 15.

№ 8. КАРТА ПОХОДА Л.-ГВ. ФИНЛЯНДСКАГО ПОЛКА ВЪ 1812 Г.



№ 9 Маршрутъ полка въ 1812 году.

а) Отъ С.-Петербурга до Вильно ¹⁾.

Мѣсяцы и числа.	Пункты слѣдованія.	Число верстъ перехода.	Мѣсяцы и числа.	Пункты слѣдованія.	Число верстъ перехода.
Марта 2	С.-Петербургъ		?	Вышегородъ	Отъ Елины до Михалева 60 верстъ.
3	Стрѣльна	17	?	Луги	
4	Витина	28	?	Михалево	
5-6	Чирковицы	33	25	Люцинь	
7	Ополье	22	27	Рѣшица	
8	г. Нарва	35 1/2	?	Резентова	
9	Пола	28	?	Каменецъ	19 1/2
10	Куповка	20 1/2	съ 31 по 10 Апр.	Васялевка	18
11	г. Гдовъ	22	11	Динабургъ	23
12	Замогилъе	22 1/2	—	Ездорсь	20
13	Рудня (Желчи)	19	13	Солокъ ²⁾	27
14	Лакчина	23 1/2	23	Казацкскъ	16
15	Толбицы	25	24	Колтыняны	30
16-17	Псковъ	22	25-26	Свѣтныяны	17
?	Аксенова	Отъ Пскова до Орловъ 30 верстъ.	27	Клещаны	20
?	Лосковицы		20	съ 28 по 26 Мая	Михалишки
19	Орлы	26	съ 28 по 26 Мая	съ 28 по 26 Мая	?
20	Островъ	19	съ 28 по 26 Мая	съ 28 по 26 Мая	?
22	Елины		съ 28 по 26 Мая	съ 28 по 26 Мая	?

Отчетная карточка къ погоду

б) Отъ Вильно до Москвы.

Мѣсяцы и числа.	Пункты слѣдованія.	Мѣсяцы и числа.	Пункты слѣдованія.	Мѣсяцы и числа.	Пункты слѣдованія.
1 Юня	Вильно	11-14	Витебскъ	9	Усвятскъ
1-5	Буйвидзы.	Ночь съ 14 на 15	На позиціи всего Гвард. корп. на прав. бер. рѣки Лучесы	10-11	Андревка
10-15	Свѣтныяны	16	Ліозна	12	Дорогобужъ
15-17	Стар. Даугелишки	17	Рудня	13	Чоботово
21	Видзы	18	Волоковна	14	Семлево
23	На позиціи всего Гвард. корпуса между Угоровъ и Замоше	19-25	Яцынино у Смоленска	15	Вязьма
24	Иказни	26	Дебрицы	16	Федоровское
25-26	Милашево	27-31	Стабня	17-18	Парево-Займище
27	Леонполь	1 Авг.	Шеломецъ	19	Ивашково
съ 28 по 1 Юля	Дрисса—лагерь	2-3	На позиціи всего Гвард. корп. между Касплинск. оз. и д. Волково	20	Дуркино
2-4	Дрисса-прав. бер. ?вины	4	У Смоленска на правомъ берегу Днѣпра	21	Колодкій монастырь
4	Вольницы	5	Движеніе по дорогѣ къ Полоцкѣ	22-26	Бородино
5	Соколицы	6-7	Прудиче	27	За Можайскомъ на высотахъ у с. Жукова
6-7	Оболь Гезуитскій	8	Соловьева переправа и Умолье	28	Землина
8	Сиротинино			29	Крутицы
10	Погорѣльцы			30	Вязема
				31	Маманова
				1 Сент.	Въ 2-хъ вер. отъ Дорогомиловской заставы
				2	Проходъ черезъ Москву

в) Отъ Москвы, черезъ Тарутино до Оранъ.

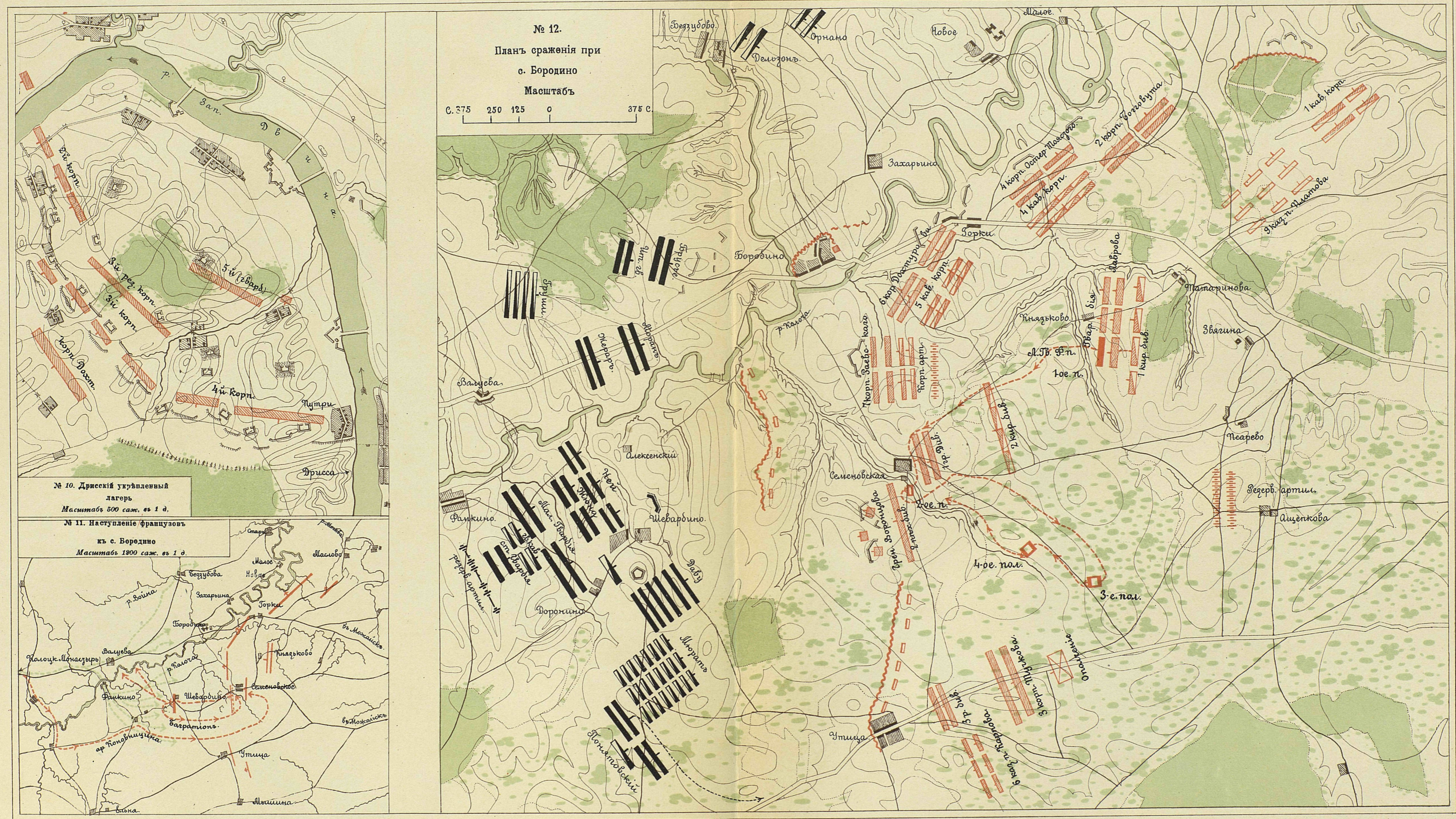
3 Сент.	Панки	20	Силенки	11	Погостъ
4	Боровскій перевозъ	21	Перетесъ	13	Малаявка
5	На дорогѣ изъ Москвы въ Каширу	22-23	Быково	14	Крупка
6	На дорогѣ изъ Москвы въ Серпуховъ	24	Красная	15	Борисовъ
7-8	При с. Красная Пахра	25	Лагерь при д. Гаврюковой	16-17-18	Въ лѣсу
9-14	Направомъ бер. р. Пахры	26	Бѣлый Холмъ	20	Юрьево
14-18	Бабенково	27-28	Ельня	21	Косино
19	У Спасъ-Кушли	29	Балутино	22	Логойскъ
20	Тарутино	30	Лобково	23	Близъ Молодечно
съ 23 по 11 Окт.	Въ лагерѣ при Тарутино	31	Княжое	24	Радоскевичи
12-13	Малоярославецъ	1 Ноябрь	На дорогѣ въ с. Голосово	27	Сморгонь
14	Детчино	2	Голосово	28	Ошмяны
15-16	Полотняные заводы	3	Сидоровичи	съ 29	
17	Адамовское	4	Синяки	30	г. Вильно
18	Кременское	5	Лиды	28	Гобштъ
19	Спасъ Кузова	7	Дубровка и дальше до Погоста	29-30	Лейпуны
		8-10		31	Ораны

Ист. Л. Гв. Финляндскаго полка

1) Составлено на основаніи: а) бумагъ за подписью полк. Крыжановскаго (Арх. Спб. Губернск. Правленія, 1812 г., № 57; б) Маршрутъ полку отъ 20 Апр., отъ Цесаревича и его рапорта (Моск. Отд. Арх. Гл. Шт., оп. 10, св. 580, № 59; Моск. Отд. Арх. Гл. Шт., оп. 153а, св. 27, № 16, листъ 16, листъ 40; входящ. и исходящ. журн. Л.-Гв. Финляндскаго полка за 1812 г., № 333; общ. сводъ движенія войскъ 1812 г., геи.-м. Хатова (Воен.-Уч. Арх. Гл. Шт., отд. 2, № 1777).

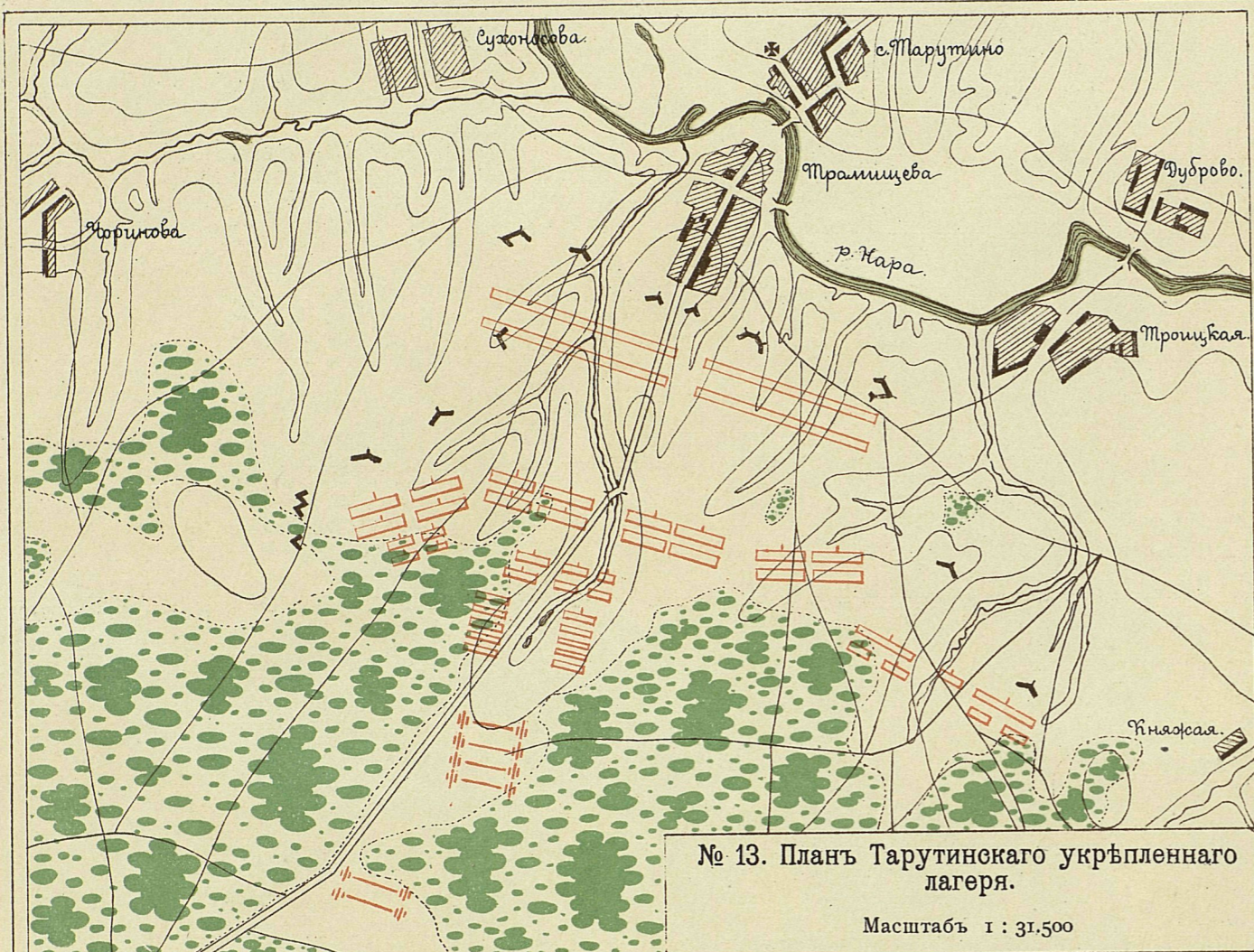
2) По другимъ указаніямъ: Апрѣля 18—Солокъ—27 верстъ; 23-го—Даугелишки—28 в.; 25 и 26—Свѣтныяны—24 1/2 в.; 27-го—Ровиѣрки—26 1/2 в.; 28 Апр.—26 Мая—Нѣмечинъ—25 1/2 в.; 28 Мая—1 Юня—Вильно—23 1/2 в.; итого до Вильно 753 1/2 верстъ.

Картографич. завед. А. Руднева. Спб. Нов. пер. 15

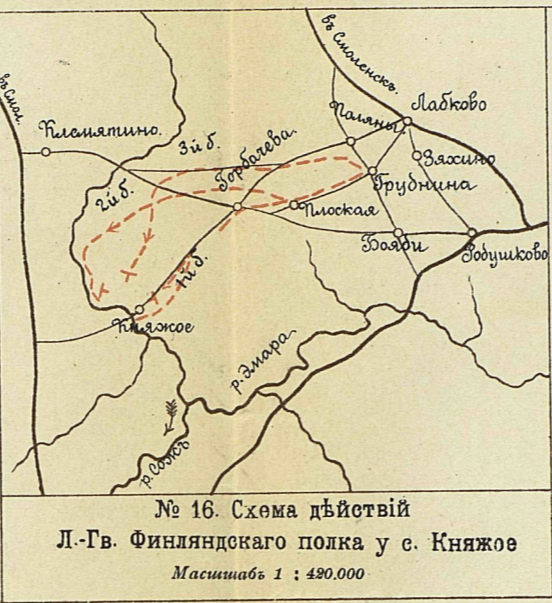


Ист. А. Гв. Финляндскаго полка

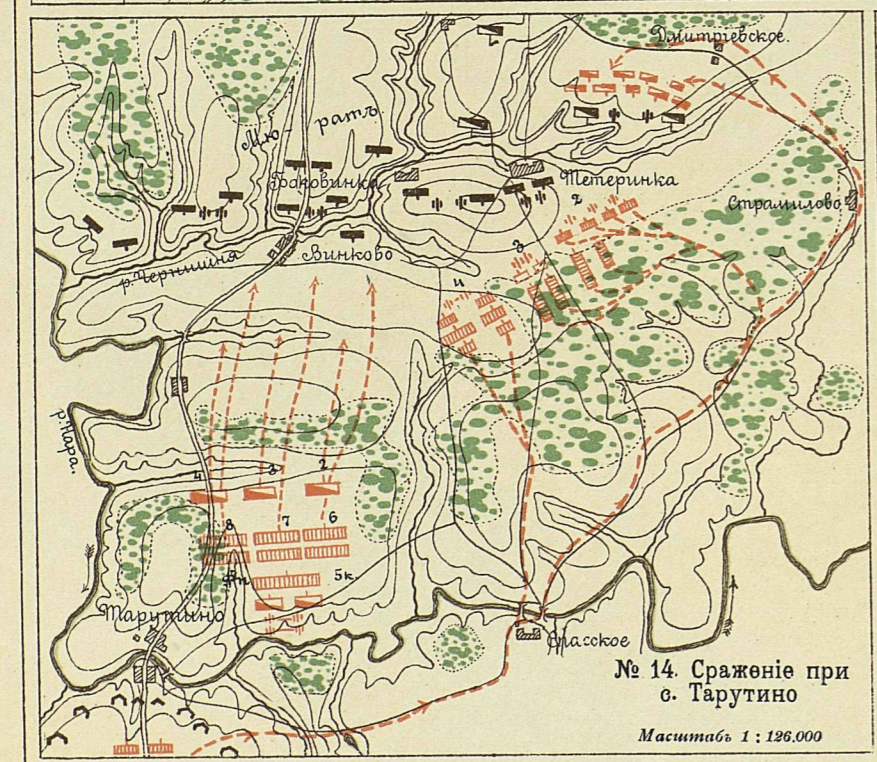
Картографич. завѣд. Г. Рудницкаго № 6. Изд. 1875 г.



№ 13. Планъ Тарутинскаго укрѣпленнаго лагеря.
Масштабъ 1 : 31.500



№ 16. Схема дѣйствій
Л.-Гв. Финляндскаго полка у с. Княжое
Масштабъ 1 : 490.000



№ 14. Сраженіе при
с. Тарутино
Масштабъ 1 : 126.000



№ 15. Отчетная карточка
къ бою у с. Княжое
Масштабъ 1 : 3.680.000

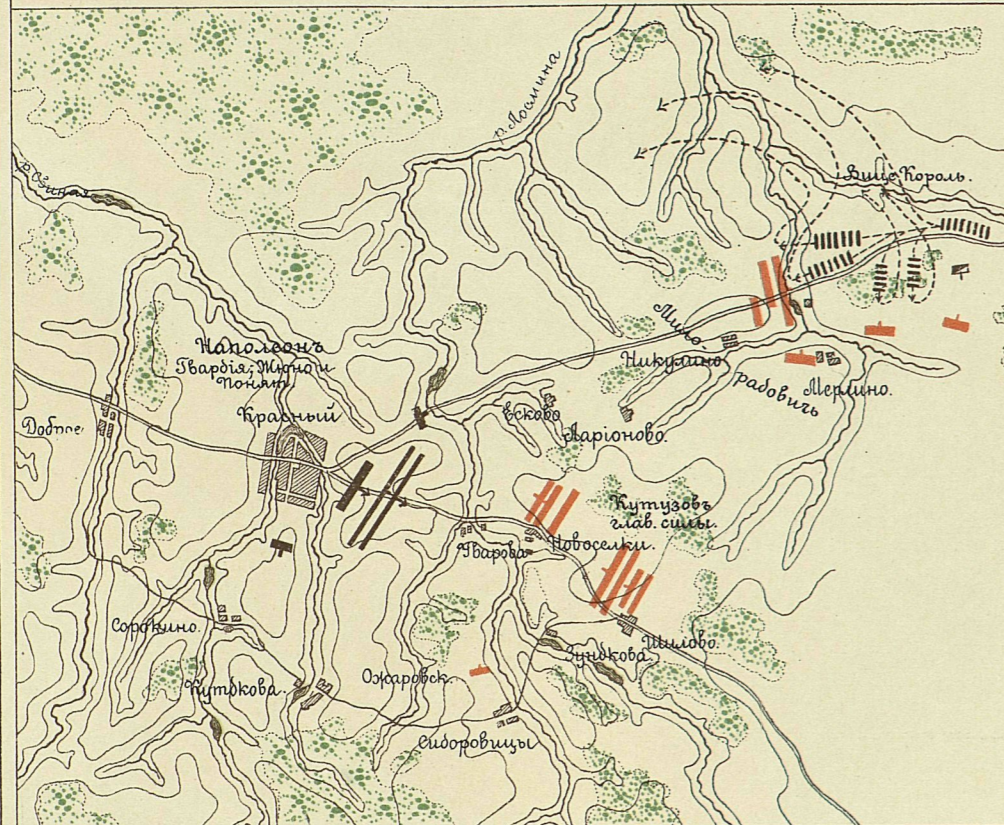


№ 17.
Кроки
Боя Л.-Гв. Финляндскаго
полка
31 Октября 1812 г.
у с. Княжое
Масштабъ
с. 500 250 125 0 500 с.

Ист. Л. Гв. Финляндскаго полка

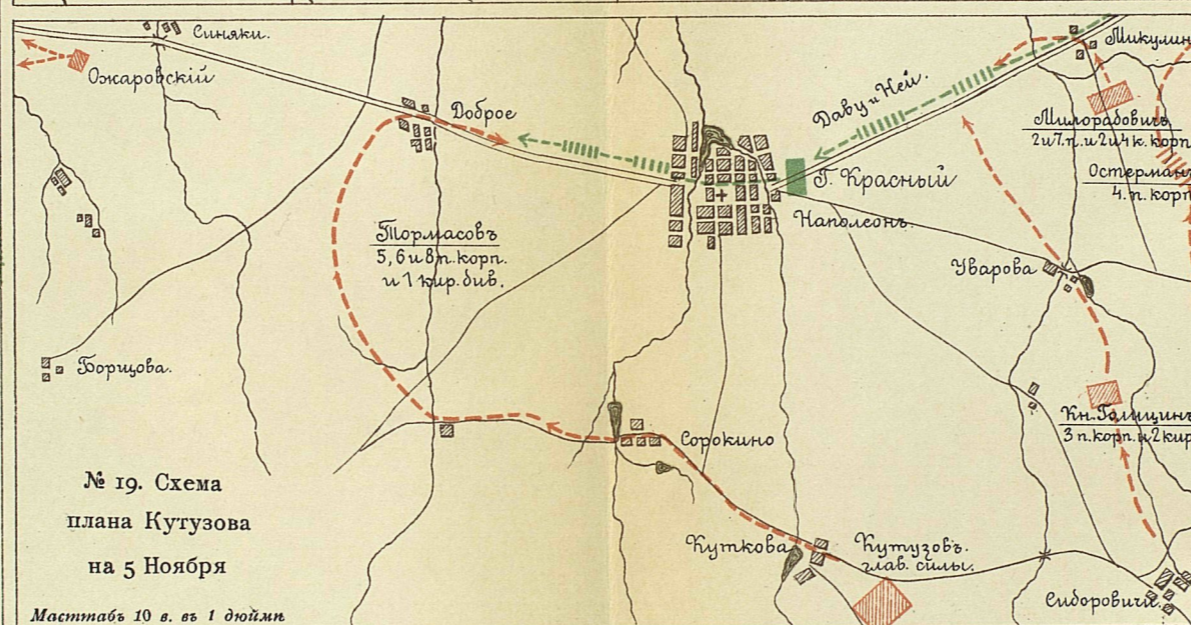
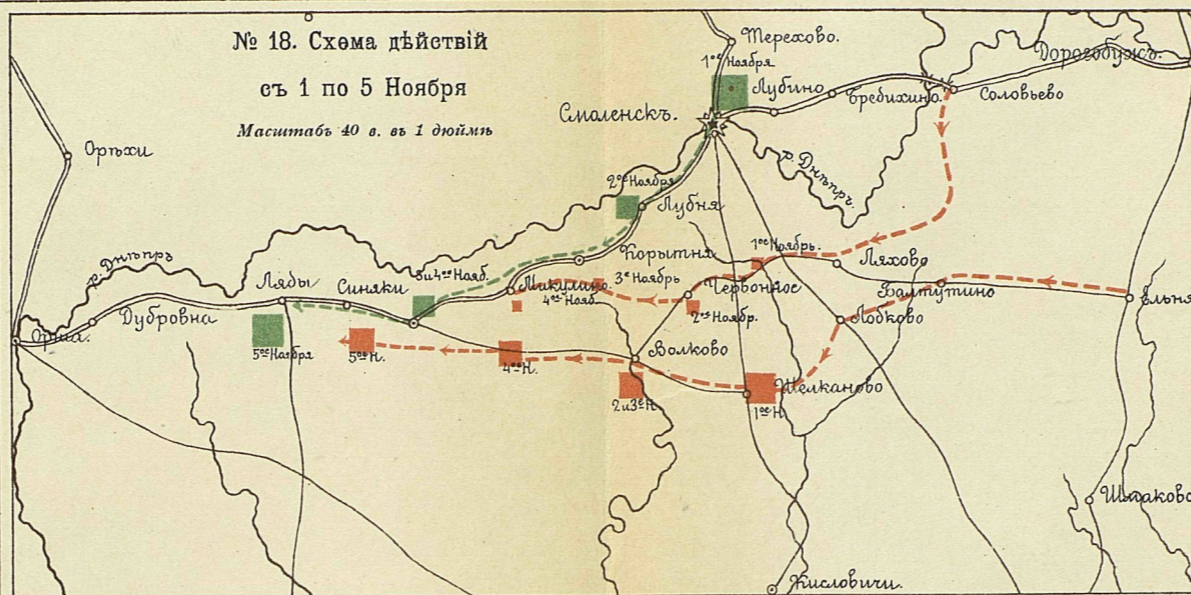
Картографическая часть. 1. Рундкель. С. П. Б. Нов. пер. 13

№ 21. СРАЖЕНИЕ ПОДЪ КРАСНЫМЪ
(4-го Октября)



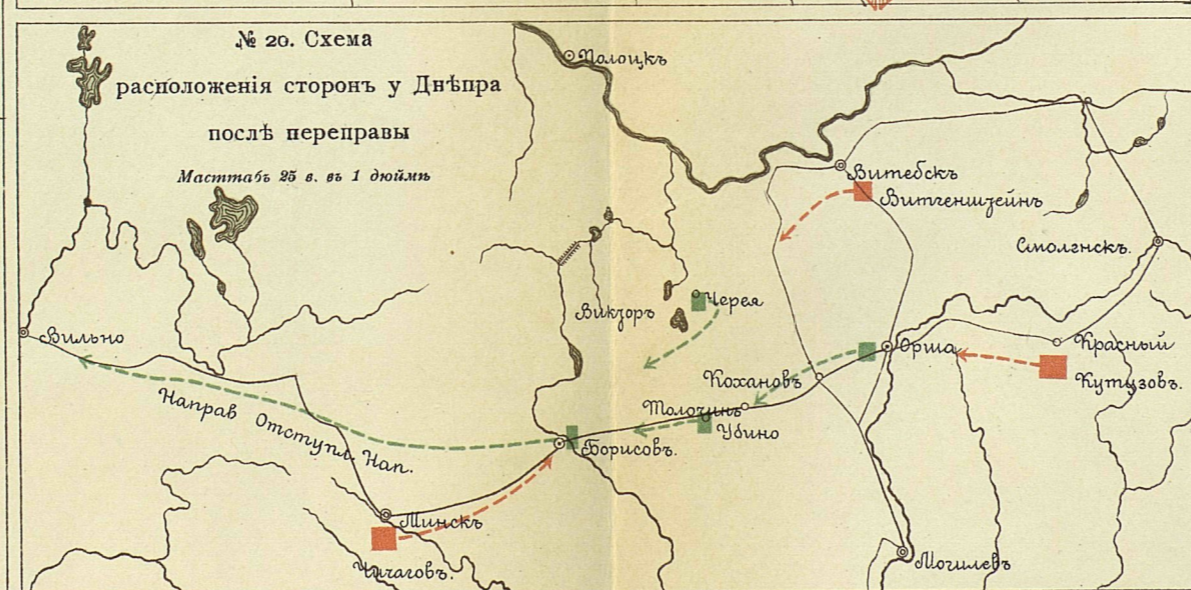
Масштабъ
с. 1785 1190 595 0 1785 с.

№ 18. Схема дѣйствій
съ 1 по 5 Ноября
Масштабъ 40 в. въ 1 дюймѣ

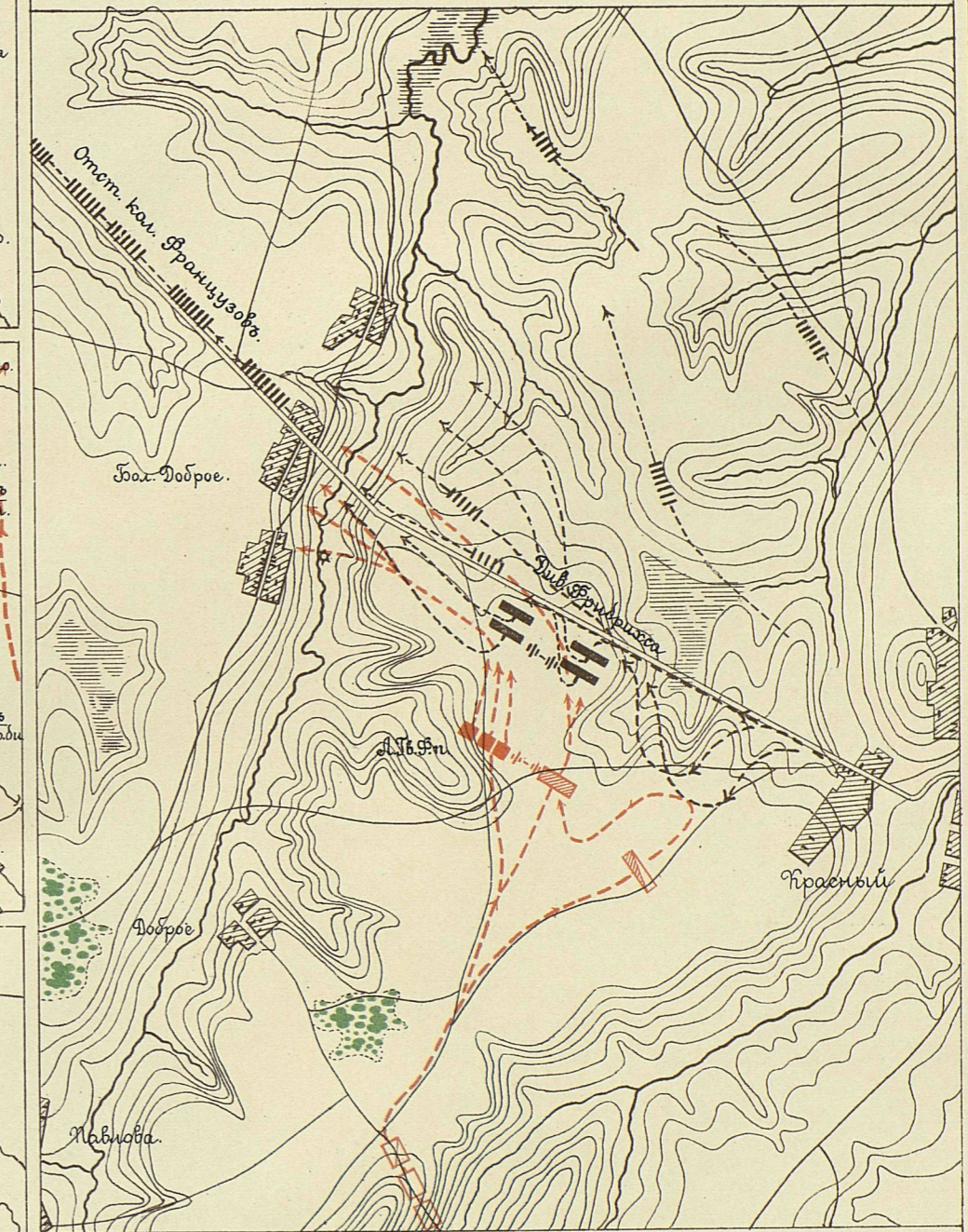


№ 19. Схема
плана Кутузова
на 5 Ноября
Масштабъ 10 в. въ 1 дюймѣ

№ 20. Схема
расположенія сторонъ у Двѣпра
послѣ переправы
Масштабъ 25 в. въ 1 дюймѣ

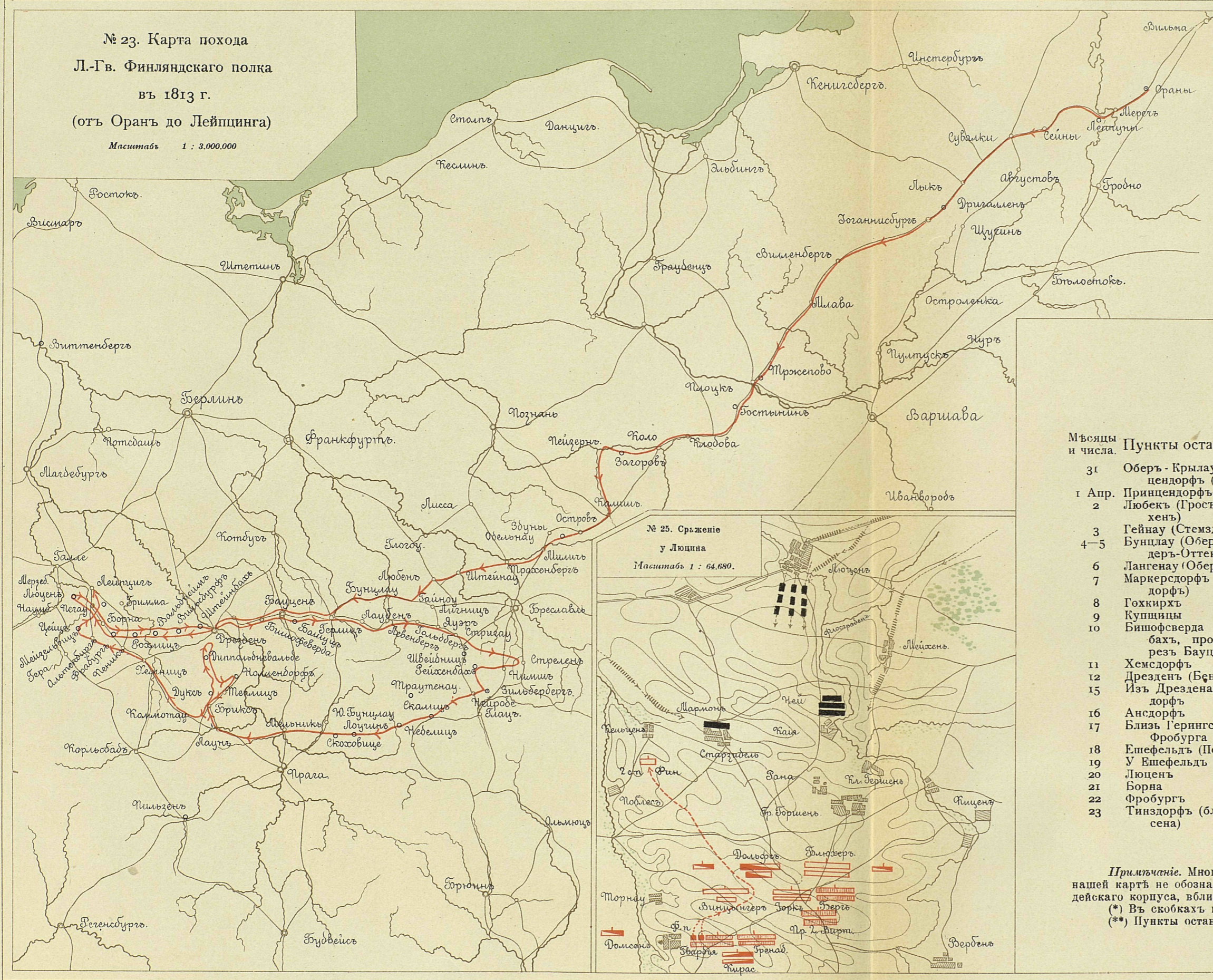


БОЙ У СЕЛ. ДОБРОЕ



Масштабъ
с. 1700 850 425 0 1700 с.

№ 23. Карта похода
Л.-Гв. Финляндскаго полка
въ 1813 г.
(отъ Оранъ до Лейпцига)
Масштабъ 1 : 3.000.000



№ 24 Маршрутъ

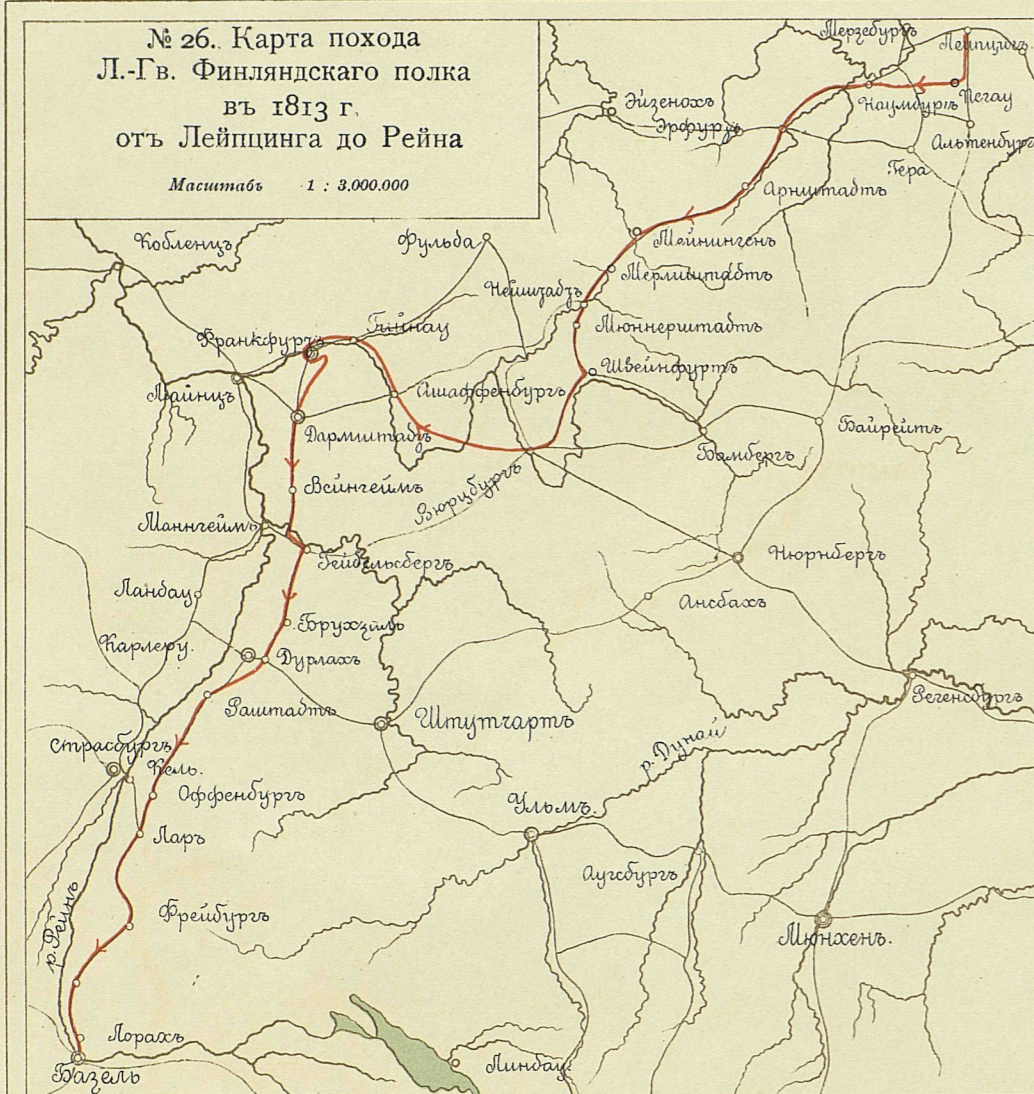
Л.-Гв. Финляндскаго полка въ 1813 году.

(Составленъ на основаніи прик. по полку и свѣдѣній Моск. Отд. Арх. Гл. Шт.).

Мѣсяцы и числа.	Пункты остановокъ.	Мѣсяцы и числа.	Пункты остановокъ.
1 Янв.	Меречь	7-8	Колло
13	Дригаленъ	9	Загорово
14	Юганисбургъ	10-11	Пейзернъ
15-17	Швейтонинъ	12	Черезъ Калишъ до Острова
18	Малая Прежденка	13	(**)
19	Сѣчная	14	Одельнау
20	Буда-Ошинска	отъ 15	Въ окрестностяхъ
21-23	Милленвъ	Февр до 20	Одельнау и Калиша
25	Тршепово (вблизи Плоцка)	24	Штребицка
25-31	(**)	28	Цулауфъ
1 февр.	Вблизи Гостынина	29	Незгода
2-3	(**)	30	Велко-барново (Гросъ-Баргенъ)
4	Вблизи с. Воля Піорова		
5-6	Клодава		

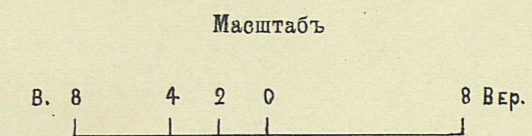
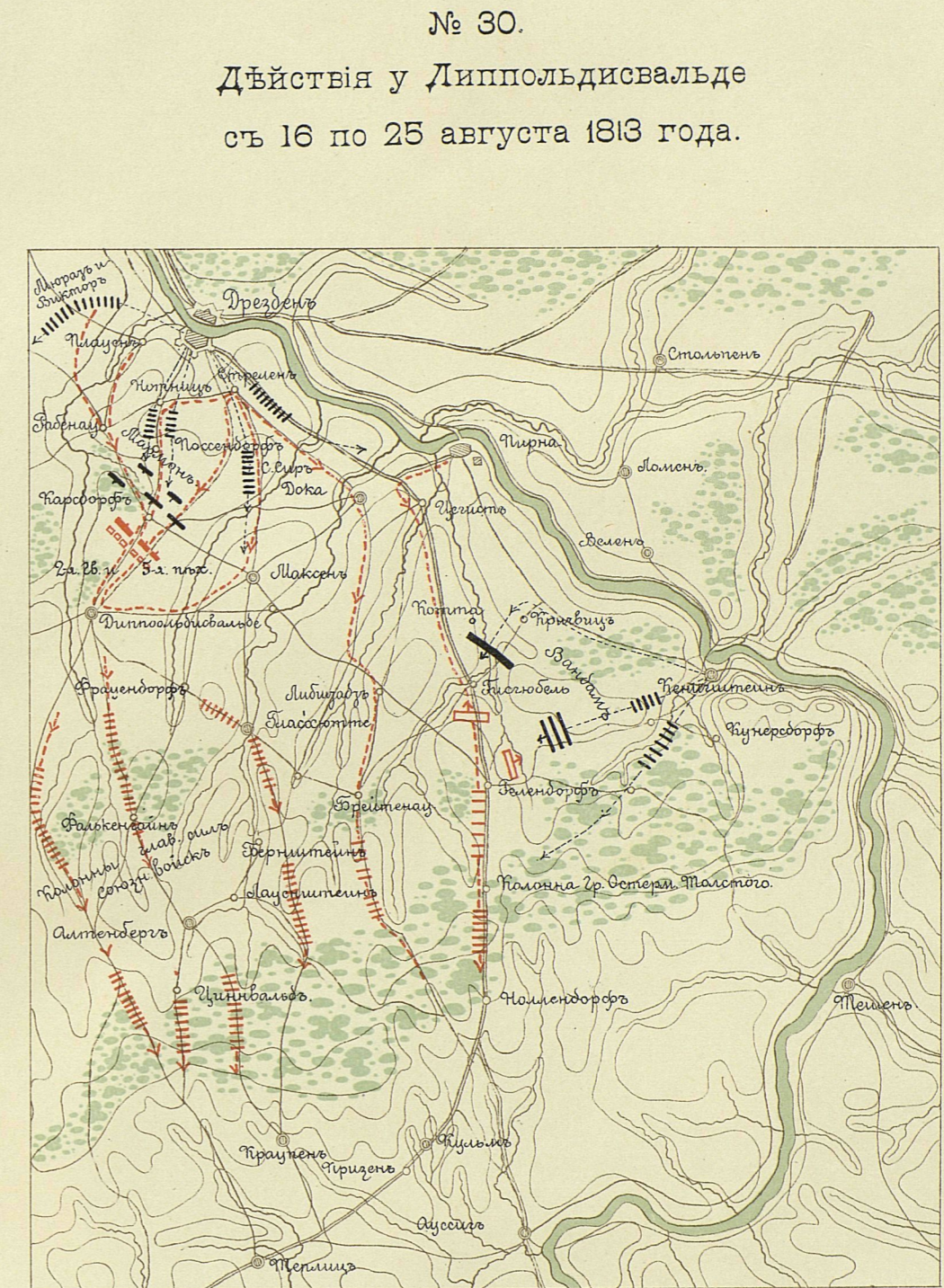
Мѣсяцы и числа.	Пункты остановокъ.	Мѣсяцы и числа.	Пункты остановокъ.	Мѣсяцы и числа.	Пункты остановокъ.	
31	Оберъ - Крылау (Принцендорфъ *)	24	Бойнишенъ (близъ Вильсдорфа)	10	Лагеръ при м. Бриксъ	
1 Апр.	Принцендорфъ	25	При р. Эльбѣ	11	Черезъ Кластеръ-Грабъ и Оссикъ къ д. Гермсдорфъ	
2	Любекъ (Гросъ-Крихенъ)	26-27	Радебергъ (вблизи Дрездена)	12-13	Дипольдисвальде	
3	Гейнау (Стемздорфъ)	28-29	Черезъ Фимбахъ къ Бишофсверда	14	Черезъ Гросъ-Котту къ Дрездену	
4-5	Бунцлау (Оберъ-Нидеръ-Оттендорфъ)	съ 30	Башпоцъ (у Бауцена)	15	На позиціи у Дрездена	
6	Лангенау (Оберъ-Пелла)	по 9		16	Дипольдисвальде	
7	Маркерсдорфъ (Керсдорфъ)	Мая	10	17	Пристенъ	
8	Гохкирхъ	10	12	18	На позиціи при Кульмѣ	
9	Кушцины	13-14	13	19-25	На высотахъ у Теплица	
10	Бишофсверда (д. Гунбахъ, проходъ черезъ Бауценъ)	15	14	25	Кульмъ	
11	Хемсдорфъ	16-18	15	26-28	Ноллендорфъ	
12	Дрезденъ (Бенерихъ)	19	16	съ 29	На позиціи у Теплица	
15	Изъ Дрездена въ Етцдорфъ	20	17	по 17		
16	Анддорфъ	21-23	18	Сентяб.	18-22	Бриксъ
17	Близъ Герингсвальде у Фробурга	24	19	23-26	Комотау	
18	Ешефельдъ (Пеншинъ)	съ 25	20	27	Маріенбергъ	
19	У Ешефельдъ	Мая по 28	21	28-29	Хемницъ	
20	Люценъ	28	22	съ 30	Альтенбургъ	
21	Борна	29-31	23	по 1		
22	Фробургъ	1 Авг.	24	Октяб.	2	Мейсельницъ
23	Тинздорфъ (близъ Нессена)	2	25	3	Близъ Аудигаста	
		3-4	26	4-6	На позиціи у Лейпцига	
		5	27			
		7	28			
		8-9	29			
			30			
			Лаунъ			

Примѣчаніе. Многихъ изъ этихъ пунктовъ не удалось отыскать на картѣ и потому они и на нашей картѣ не обозначены. Путь-же тамъ указанный составленъ на основаніи маршрута штаба гвардейскаго корпуса, вблизи котораго и располагались полки гвардіи.
(*) Въ скобкахъ поставлены названія штабъ-квартиръ полка.
(**) Пункты остановокъ неизвѣстны.

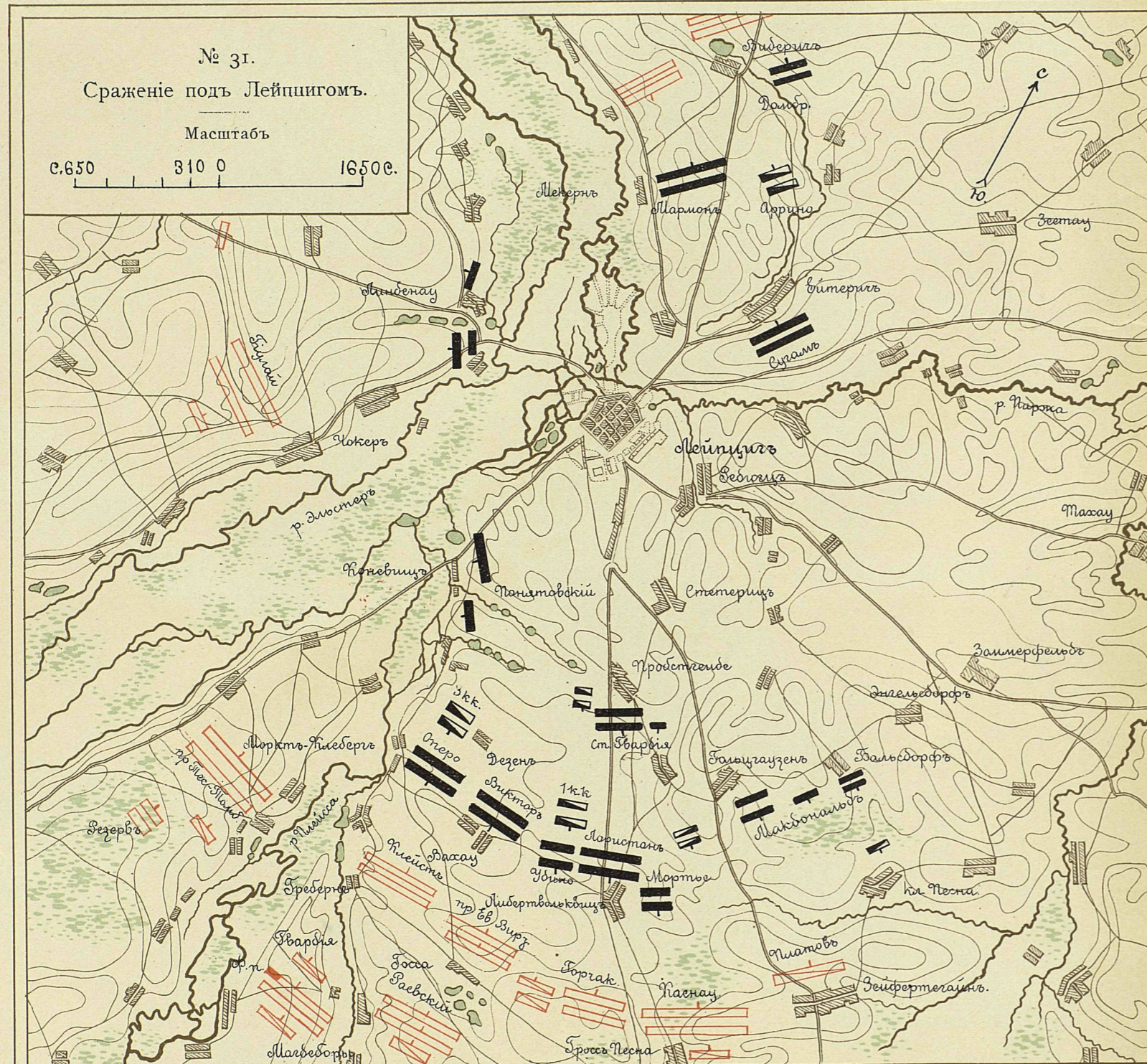


№ 27 Маршрутъ Л.-Гв. Финляндскаго полка отъ Лейпцига до Рейна въ 1813 г.

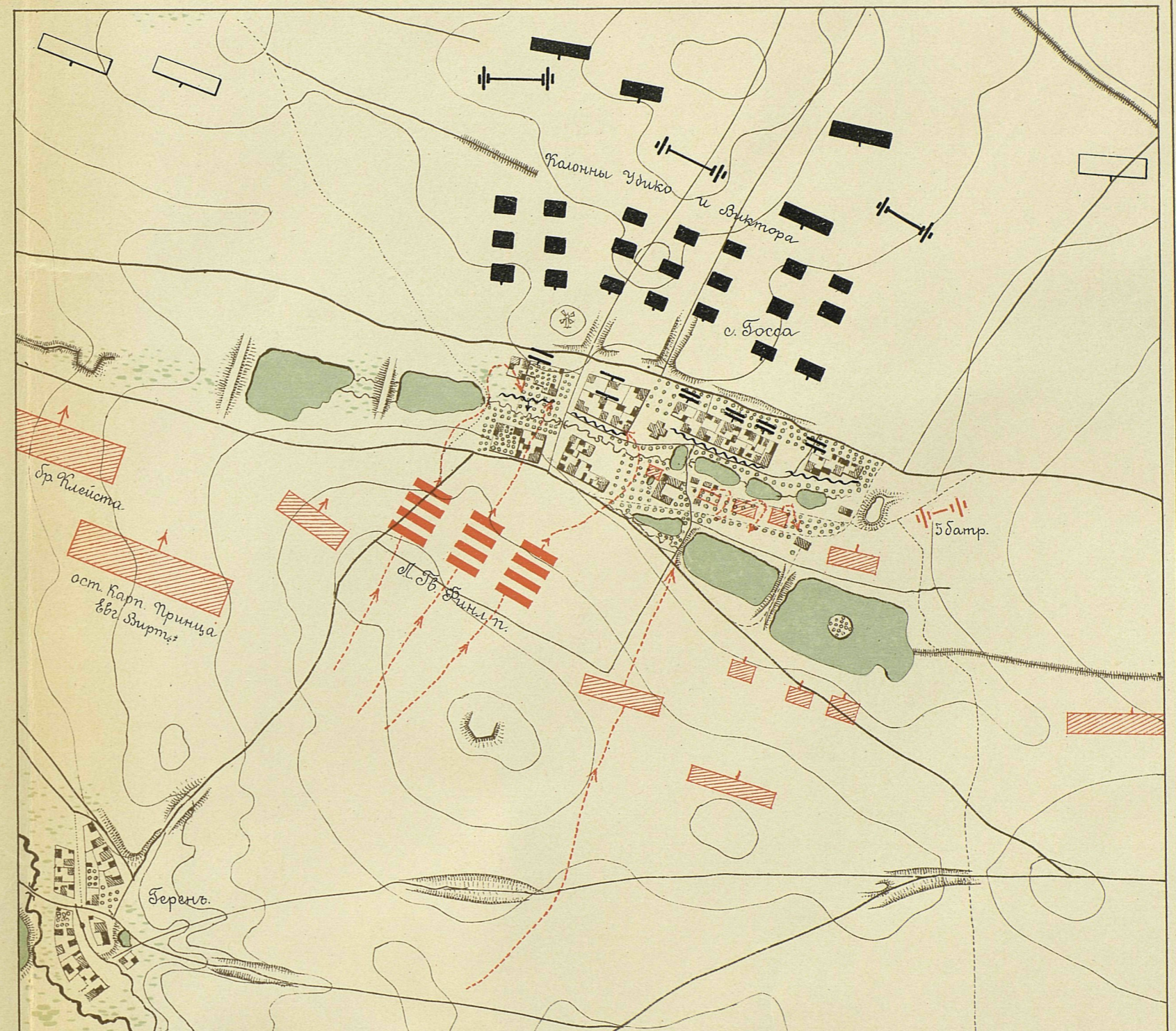
Октябрь.	Ноябрь.
7 и 8 Пегану.	7—29 Штейнгеймъ (шт. кв. близъ Ганау).
9 и 10 Наумбургъ.	29 Аргайлхенъ.
11 и 12 Ауштетль (Ауштетъ).	30 Месселовицъ.
13 Уллу (Близъ г. Веймаръ).	Декабрь.
14 Прейсхсвальдъ (близъ Кра- нихфельда).	1 и 2 Фельгеймъ.
15 Арнштадтъ.	3 Керкугеймъ.
16—18 Шварцъ (недалеко отъ Мей- нюнгенъ).	4 Кирхгеймъ.
19 Пененау (близъ Мерлиштатъ).	5 Лангеброухенъ.
20 Ранумейнъ (близъ Мюн- штадтъ).	6 и 7 Елнченъ.
21 Найдербериъ.	8—18 Вейнгартенъ.
22 Ундердюрбахъ (въ окрестно- стяхъ Вюрцбурга).	18 Раунгаль.
23 Ольцъ Паргенъ.	19 Лауфъ.
24 Оль Пиргенъ.	20 и 21 Винишейхъ.
25 Обервидбахъ.	22 Деннингенъ.
26 Штафбаенбахъ.	23—25 Ейхштетенъ (близъ Фрейбурга).
27 и 28 Хаузе.	26 Менинъ.
31	27 Велингенъ.
по 7 нояб. Мальгеймъ.	28 и 30 Веръ.
	31 Адельхаузенъ.



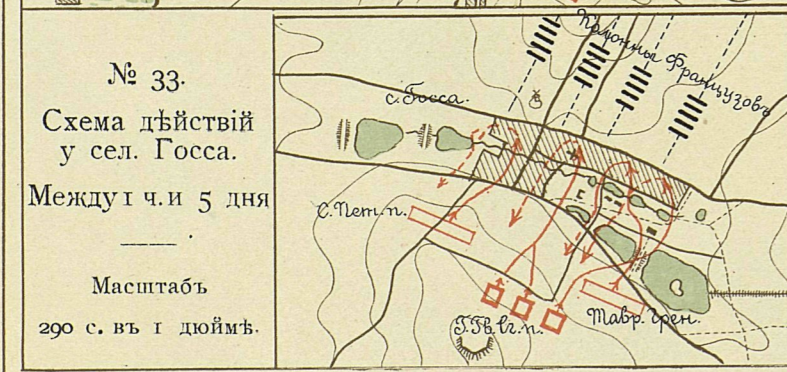
ВОЙНА ЗА ОСВОБОЖДЕНИЕ ГЕРМАНИИ ВЪ 1813 ГОДУ



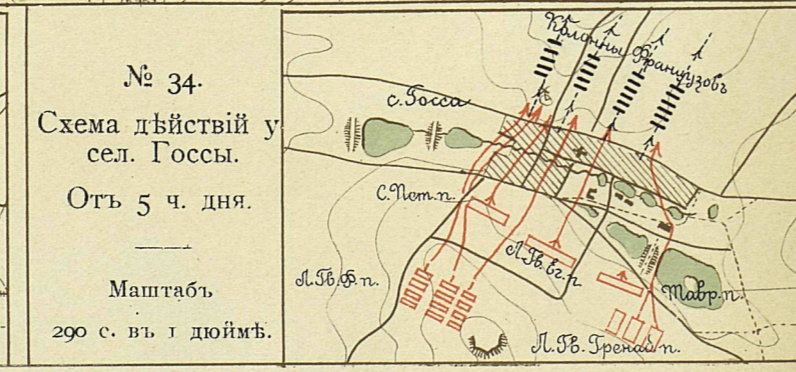
№ 31.
Сражение подъ Лейпцигомъ.
Масштабъ
с. 650 3100 16500.



№ 32.
Штурмъ села Госса Л.-Гв. Финляндскимъ п.
Масштабъ
145 саж. въ 1 дюймѣ.

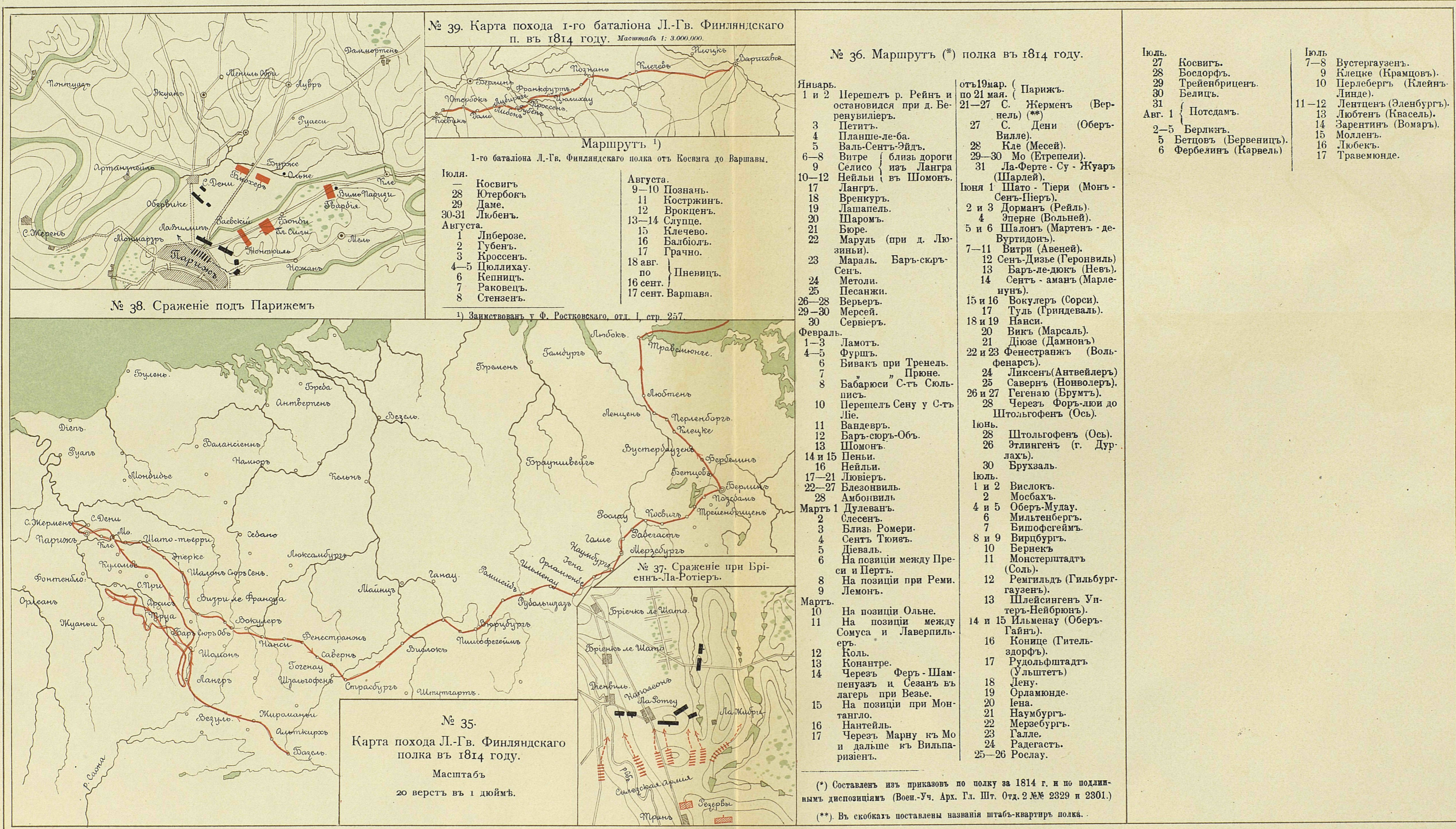


№ 33.
Схема дѣйствій у сел. Госса.
Между 1 ч. и 5 дня
Масштабъ
290 с. въ 1 дюймѣ.



№ 34.
Схема дѣйствій у сел. Госса.
Отъ 5 ч. дня.
Масштабъ
290 с. въ 1 дюймѣ.

Ист. Л. Гв. Финляндскаго полка



№ 39. Карта похода 1-го баталіона Л.-Гв. Финляндскаго п. въ 1814 году. Масштабъ 1: 3.000.000.

Маршрутъ 1)

1-го баталіона Л.-Гв. Финляндскаго полка отъ Ковсга до Варшавы.

Юля.	Косвигъ.	Августа.	
28	Ютербокъ.	9—10	Познань.
29	Даме.	11	Костржинъ.
30—31	Любенъ.	12	Врокценъ.
Августа.		13—14	Слупце.
1	Либереце.	15	Клечево.
2	Губенъ.	16	Балбиолъ.
3	Кроссенъ.	17	Грачно.
4—5	Цюлихау.	18 авг.	по Пневицъ.
6	Кепницъ.	16 сент.	
7	Раковецъ.	17 сент.	Варшава.
8	Стензенъ.		

1) Заимствованъ у Ф. Ростковскаго, отд. 1, стр. 257.

№ 36. Маршрутъ (*) полка въ 1814 году.

Январь.	1 и 2	Перешель р. Рейнъ и остановился при д. Беренувиллеръ.	отъ 19 мар. по 21 мая.	(Парижъ. Жерменъ (Вернель) (**).	
	3	Петитъ.	21—27	С. Дени (Оберъ-Вилле).	
	4	Планше-ле-ба.	27	С. Дени (Оберъ-Кле (Месей).	
	5	Валь-Сентъ-Эйдъ.	28	Кле (Месей).	
	6—8	Витре (близъ дороги Селисо изъ Лангра Нейли въ Шомонъ.	29—30	Мо (Етрепели).	
	9		31	Ла-Ферте-Су-Жуаръ (Шарлей).	
	10—12		Юня 1	Шато-Тьерри (Монтъ-Сентъ-Пьеръ).	
	17	Лангръ.	2 и 3	Дорманъ (Рейль).	
	18	Вренкуръ.	4	Эперне (Вольней).	
	19	Лашапелъ.	5 и 6	Шалонъ (Мартенъ-де-Вуртидонъ).	
	20	Шаромъ.	7—11	Витри (Авеней).	
	21	Бюре.	12	Сентъ-Дизе (Геронвилъ).	
	22	Маруль (при д. Люзиньи).	13	Баръ-ле-дюкъ (Невъ).	
	23	Мараль. Баръ-скръ-Сенъ.	14	Сентъ-аманъ (Марленунъ).	
	24	Метולי.	15 и 16	Вокулеръ (Сорси).	
	25	Песанжи.	17	Тулъ (Гриндеваль).	
	26—28	Верьеръ.	18 и 19	Нанси.	
	29—30	Мерсей.	20	Викъ (Марсаль).	
	30	Сервиеръ.	21	Дюзе (Дамнонъ).	
Февраль.	1—3	Ламотъ.	22 и 23	Фенестранжъ (Вольфенаръ).	
	4—5	Фуршъ.	24	Ликсенъ (Антвейлеръ).	
	6	Бивакъ при Тренель.	25	Савернъ (Новволеръ).	
	7	Прюне.	26 и 27	Гегенау (Брумтъ).	
	8	Бабарюси С-тъ Скульписъ.	28	Черезъ Форъ-дюи до Штольгофенъ (Ось).	
	10	Перешель Сену у С-тъ Ле.	Юнь.	28	Штольгофенъ (Ось).
	11	Вандевръ.	26	Этлигенъ (г. Дурлахъ).	
	12	Баръ-сюръ-Объ.	30	Брухзаль.	
	13	Шомонъ.	Юль.	1 и 2	Вислокъ.
	14 и 15	Пеньи.	2	Мосбахъ.	
	16	Нейли.	4 и 5	Оберъ-Мудау.	
	17—21	Лювиеръ.	6	Мильтенбергъ.	
	22—27	Блезонвилъ.	7	Вишофгеймъ.	
	28	Амбонвилъ.	8 и 9	Вирцбургъ.	
Мартъ 1	Дулеванъ.	10	Бернекъ.		
2	Слесенъ.	11	Монстерштадтъ (Соль).		
3	Близъ Ромери.	12	Ремгильдъ (Гильбурггаузенъ).		
4	Сентъ Тюнвъ.	13	Шлейсингенъ Унтеръ-Нейбрюнъ).		
5	Деваль.	14 и 15	Ильменау (Оберъ-Гайнъ).		
6	На позиціи между Прея и Пертъ.	16	Конице (Гительздорфъ).		
8	На позиціи при Реми-Лемонъ.	17	Рудольфштадтъ (Ульштетъ).		
9		18	Дену.		
Мартъ.	10	На позиціи Ольне.	19	Орламюнде.	
	11	На позиціи между Сомуса и Лаверпиллеръ.	20	Иена.	
	12	Коль.	21	Наумбургъ.	
	13	Конантре.	22	Мерзебургъ.	
	14	Черезъ Феръ-Шампенуазъ и Сезанъ въ лагерь при Везье.	23	Галле.	
	15	На позиціи при Монтангло.	24	Радегастъ.	
	16	Нантейль.	25—26	Рослау.	
	17	Черезъ Марну къ Мо и дальше къ Вильпаризентъ.			

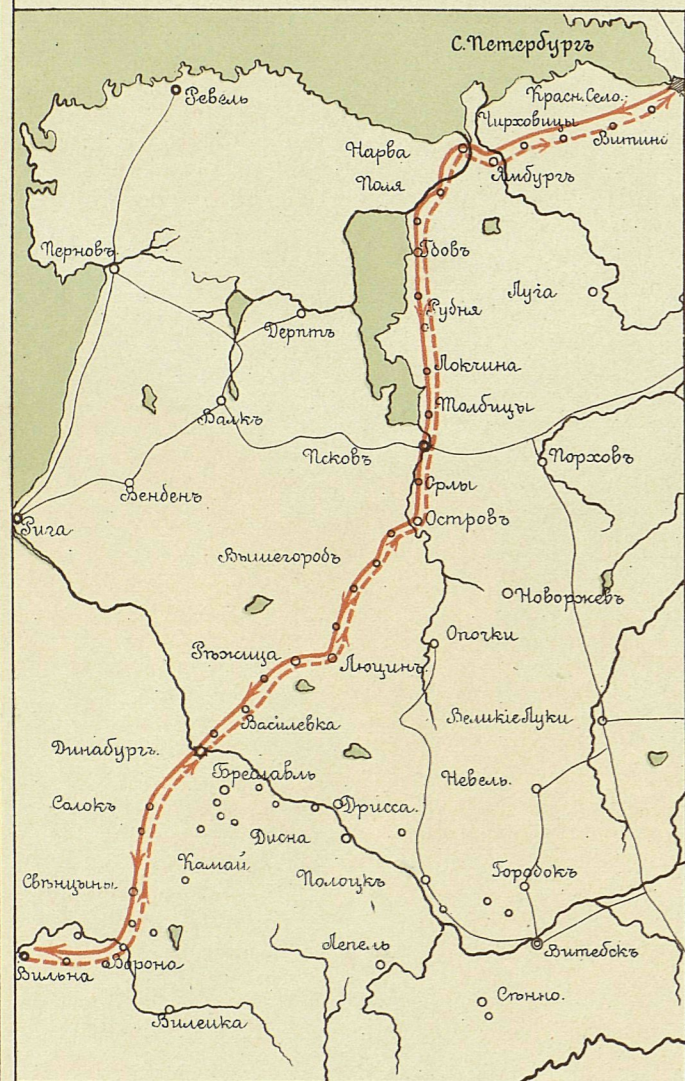
(*) Составленъ изъ приказовъ по полку за 1814 г. и по подлиннымъ диспозиціямъ (Воен.-Уч. Арх. Гл. Шт. Отд. 2 №№ 2329 и 2301.)
 (**). Въ скобкахъ поставлены названія штабъ-квартиръ полка.

Юль.	27	Косвигъ.	Юль.	7—8	Вустергаузенъ.
	28	Босдорфъ.		9	Клецке (Крамцовъ).
	29	Трейенбрицентъ.		10	Перлебергъ (Клейнъ-Линде).
	30	Белицъ.		11—12	Лентценъ (Эленбургъ).
Авг. 1	{	Потсдамъ.		13	Любтенъ (Квасель).
				14	Зарентинъ (Вомаръ).
	2—5	Берлинъ.		15	Молденъ.
	5	Бетцовъ (Бервеницъ).		16	Любекъ.
	6	Фербелинъ (Карвель).		17	Травемюнде.

ПОХОДЫ Л. ГВ. ФИНЛЯНДСКАГО ПОЛКА ВЪ 1815 и 1821-22 ГОДАХЪ.

№ 41.

Карта похода
Л. ГВ. ФИНЛЯНДСКАГО ПОЛКА
въ 1815 году.
Масштабъ 1:4.620.000.



№ 42. Маршрутъ полка въ 1815 году не найденъ. Полкъ выступилъ изъ С.-Петербурга между 28-мъ маемъ и 15 июнемъ; прибылъ въ г. Вильну 22 июля. Послѣ мѣсячной стоянки, выступилъ изъ Вильны и прибылъ въ С.-Петербургъ въ сентября тоже 1815 года.

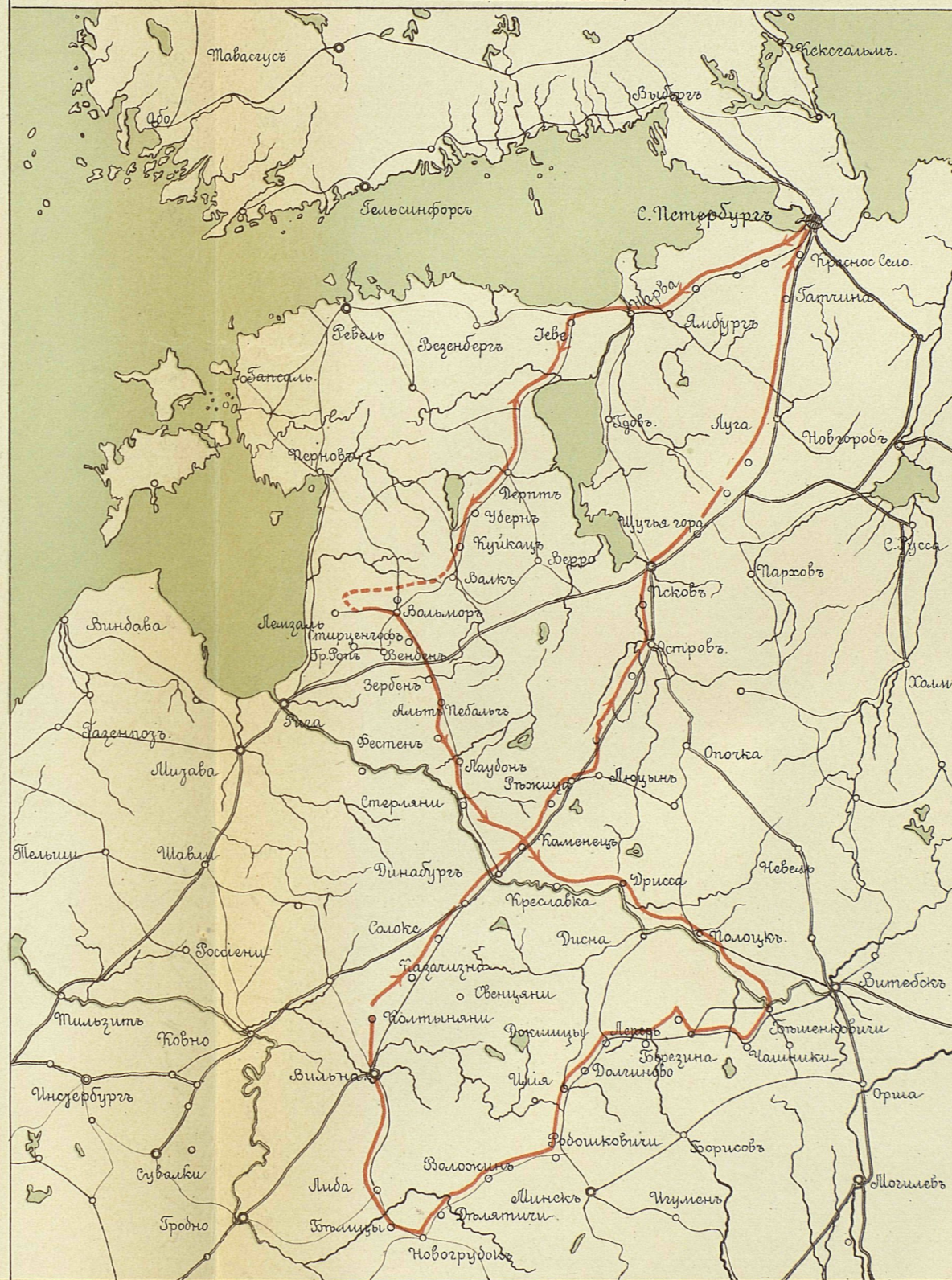
№ 44. Маршрутъ полка
въ 1822 году
б) отъ Бѣлицъ до С.-Петербурга¹⁾.

- Май
- 11 Бѣлицы
 - 16—31 Вильно
 - 2 Боярелли
 - 3—4 Корчма Люлина
 - 5 Колтыняны
 - 6—7 Козачизна
 - 8 Солокъ
 - 9 Эзерось
 - 10—11 Динабургъ
 - 12 Вышки
 - 13—14 Каменецъ
 - 15 Резентова
 - 16 Рѣжица
 - 17—18 Люцинъ
 - 19 Корсовка
 - 20—21 Яшково
 - 22 Елвина
 - 23 Островъ
 - 24—25 Орлы
 - 26 Псковъ
 - 27—28 Подвишенье
 - 29 Щучья Гора
 - 30 Зарѣчина
- Июнь
- 1—2 Береза
 - 3 Залазы
 - 4—5 Феофилова пустыня
 - 6 Крицы
 - 7 Городецъ
 - 8—9 Луга
 - 10 Долговка
 - 13 Рождественно
 - 14 Гатчино
 - 15 Красное Село

¹⁾ Составл. по Ист. Л. Гв. Финл. и. Ростковскаго.

№ 43. КАРТА ПОХОДА Л. ГВ. ФИНЛЯНДСКАГО ПОЛКА
въ 1821—22 годахъ.
Масштабъ

в 105 70 35 0 105 в.



№ 44. Маршрутъ полка
въ 1821 году
а) отъ С.-Петербурга до Бѣлицъ.

Ч.	вер.	Июня	вер.
Ап. Изъ Петербурга		11 Дневка	
26 Красное Село . . .	22	12 Лаудонъ . . .	23
27 Витино	22	13 Борховъ	30
28 Раст.		14 Стерляны	21
29 Чирковицы	33	15 Дневка	
30 Аполье	22	16 Грыбенишки . . .	28
Мая		17 Каменецъ	24
1 Раст.		18 Дневка	
2 Г. Ямбургъ	15	19 Креславка	30 ¹⁾
2 Г. Нарва	20 ^{1/2}	Въ Креславка до начала Августъ.	
4 Раст.		Авг.	
5 Вайвара	20	16	Полоцкъ.
6 Еве	28	Сент.	
7 Раст.		1	
8 Кл. Пунгер	20	17—21	Бѣшенковичи
9 Рун. Пунгер	24	22	Свѣча
10 Раст.		23—24	Чашники
11 Неналь	14	25	Лепель
12 Торма		26—27	Пышно
13 Раст.		28	Березина
14 Игаферъ	23	29—30	Докшицы
15 Г. Дерптъ	22	Окт.	
16 Раст.		1—2	Долгановъ
17 Удернь	25	3	Илія
18 Куйкацъ	24	4—5	Радошковичи
19 Раст.		6	Красное
20 Г. Валкъ	32	7—8	Хохлы
Съ 21 Мая по 2 Июня маршрутъ не извѣстенъ.		9	Воложаны
Дюккельнъ	25	10—11	Забрезъ
Вольмаръ	25	12	Делятичи
Дневка		13	Новогрудокъ
Стирценгофъ	27	14	Новины
Сербень	27	15	Новины
Дневка		16	Бѣлицы
Пебальгъ Альтгофъ . . .	18		
Фестень	28		

¹⁾ Арх. Канц. Воен. Мин. 1821 г. № 89/66, 92/81, 97/106.

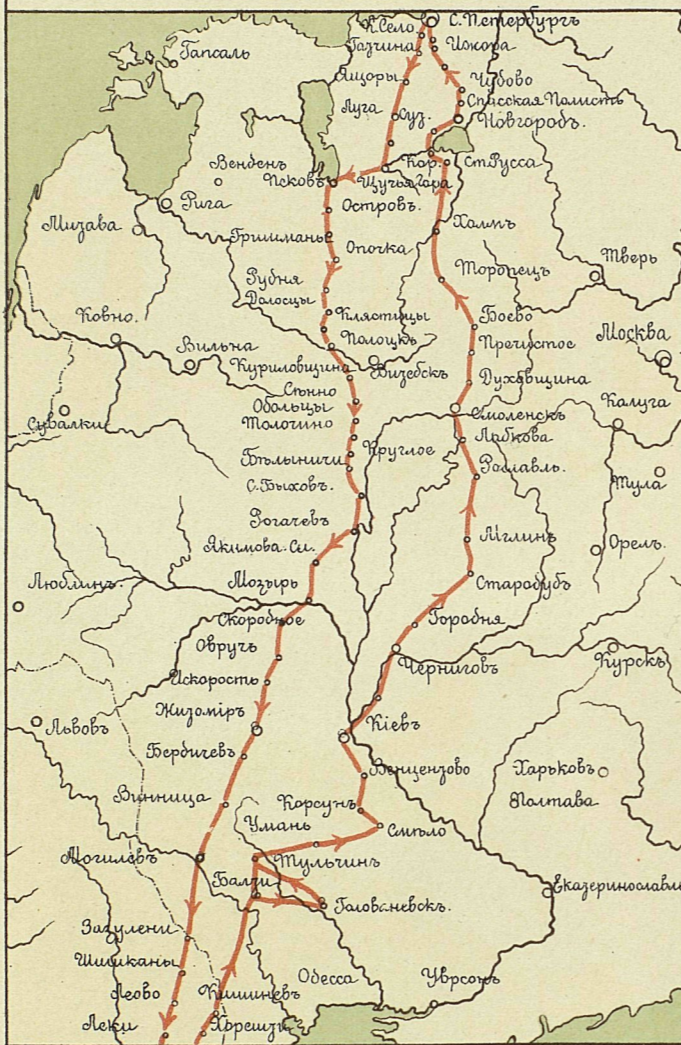
²⁾ Пункты, гдѣ не проставлены версты, проставлены по Ист. Л. Гв. Финляндск. и. Ф. Ростковскаго.

№ 48. Маршрут полка
въ 1828—30 гг.
отъ Варны до С.-Петербурга.

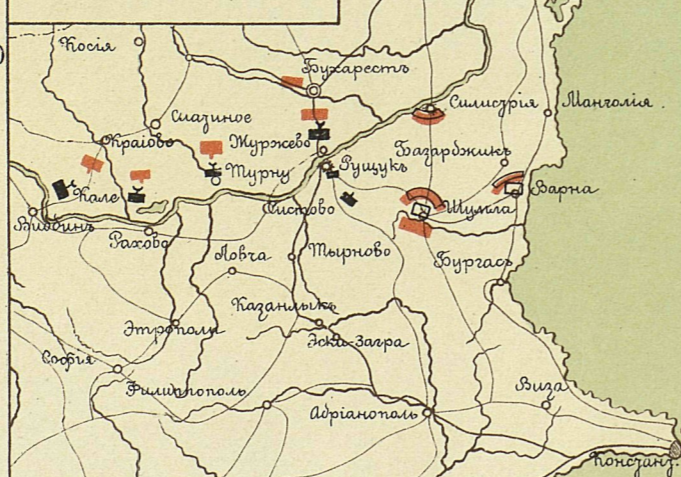
1828 г. Окт. 10 Текекій 11 Коварна 12 и 13 Сатиркюй 14 Мангалия 15 Тузла 16 Кюстендже 17 Ташауль 18 Бей-дауль 19 и 20 Бабадагъ 21 Фрикаче 22 и 23 Сатуново 24—28 Бульбона 28—31 Болградъ Ноябрь 1—5 Татаръ-Кончакъ 5—8 Чатырь-Лунгу 9 и 10 Лейпцигская 11 Селеметъ 12 Горешти 13 и 14 Кишиневъ 15 Оницканы 16 и 17 Дубоссары 18 Дубово 19 и 20 Окны 21 Глембочекъ 22 и 23 Балта 24 Пужайково 25 Совранъ 26 и 27 Даниловка отъ 28 ноябр. Голуваневскъ до 22 мая 1829 г. 24 Тавижня 25 Бандуровка 26 Бершадъ 27 Верховка 28 Кирносовка отъ 29 мая до 2 авг. Лагерь при Тульчинъ 3 Ободовка 4—28 Чечелинскъ 28 Ободовка 29 Карсановка отъ 30 авг. до 13 сен. Тульчинъ 14 Жабокричка 15—18 Чечелинскъ 18 Бершадъ 19 и 20 Заводовка 21 Теплинъ 22 и 23 Умань 24 Тальяновка 25 и 26 Тальное 27 Кольни-болото 28 Капустино 29 и 30 Шпола Октябрь 1 Насачево 2—24 Смѣло 24 Валаклея 25 Городище 26 и 27 Корсунъ 28 Богуславъ	20 и 30 Карпишинъ 31 Винцентово Январь 1 Красное 2 и 3 Матницы 4 Блеваха 5 и 6 Киевъ 7 Бровары 8 и 9 Семиновка 10 Козелець 11 Земеръ (Чемеръ) 12 Чемъръ 13 Красное 14 и 15 Черниговъ 16 Седневъ 17 Городня 18—19 (*) 20 и 21 Чуровичи 22 Новый-Ропекъ 23 Еленка 24 и 25 Стародубъ 26 Руховъ 27 (*) 28—29 Мглинъ 30 Луковицы Дек. 1 (*) 2 и 3 Руханъ 5 и 6 Рославль 7 Крапивно 8 (*) 9 Баровка на Хмарѣ 10 Члонова 11 Лобково 12 Начато 13—17 Смоленскъ 18 Духовщина 19 и 20 Березнево 21 Пречистое 22—24 Боево 25 Палутина 26 Торопецъ 27—29 (*) 30—31 (*) 1880 г. Январь 1 Каменка 2 и 3 Соколы 4 Вѣкшина 5 Соколова 6 и 7 Старая-Русса 8 Кокилева 9 и 10 Коростынь 11 Подгощъ 12 и 13 Моквицы (Минюша) 14 Сутоки 15 и 16 Новгородъ 17 Подберезье 18 Спасская Полисть 19 и 20 Чудово 21 Вѣино (Любань) 22 и 23 Померанье 24 и 25 Госна 26 Ижоры 27 Царское Село отъ 29 до 5 Красное Село февр. 6 и 7 Вологодская-Ямская 8 Петербургъ
--	--

*) Пункты остановокъ неизвѣстны.

№ 45.
Карта похода Л. Гв. Финляндскаго полка
отъ С.-Петербурга до Леки и отъ Лейпцигской
до С.-Петербурга.
Масштабъ 1:8,022,000.



№ 49. Карта
расположенія сторонъ въ
Августъ 1828 г.
Масштабъ въ 1 д.—80 верстъ



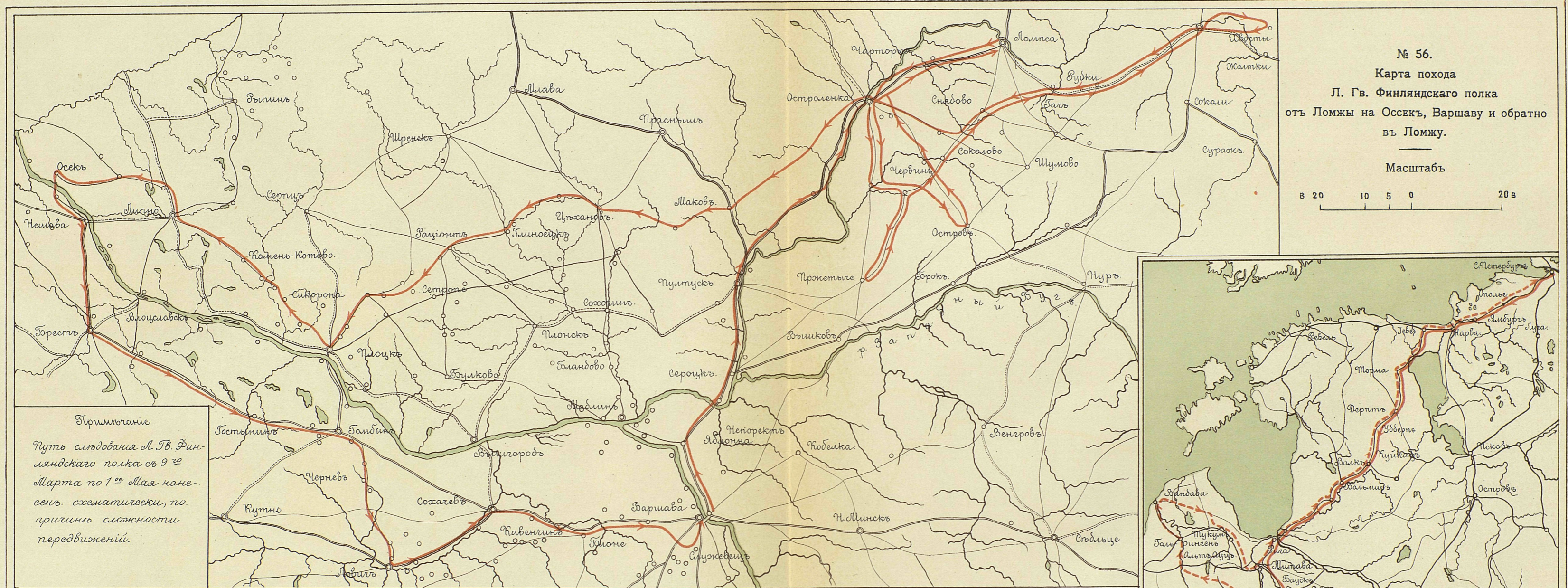
№ 46. Карта похода
Л. Гв. Финляндскаго полка
отъ Леки къ Варнѣ и до Лейпцигской.
Масштабъ
в. 38 19 0 88 в.

№ 47. Маршрутъ полка
въ 1828 г.
отъ С.-Петербурга до Варны.

1828 г. Апр. 3 Красное Село 4 Гатчина 5 и 6 Выра 7 Ящеры 8 Долговка 9 и 10 Луга 11 Городецъ 12 и 13 Заполье 14 Селеки 15 и 16 Червице 17 Боровичи 18 и 19 Дубровка 20 Щучья гора 21 Подвишенье 22 и 23 Псковъ 24 Орлы 25 и 26 Островъ 27 Гришманы 28 Вѣльжъ 29 и 30 Опочка Май 1 Лыкошково 2 и 3 Дубровка 4 Рудня 5 Долосцы 6 и 7 Клястицы 8 Сивошино 9 и 10 Полоцкъ 11 Горяны 12 Колмачино 13 и 14 Куриловщина 15 Повловицы 16 и 17 Сѣнно 18 Оболыцы 19 Толочино 20 и 21 Круглое 22 Ильковичи 23 и 24 Вѣльниччи 25 Крынки 26 Старья Глуши 27 и 28 Старый Выховъ 29 Тошица 30 и 31 Рогачевъ Юнь 1 Жлобинъ 2 Мормаль 3 и 4 Якимова слобода 5 Евтушкевичи 6 и 7 Домановичи 8 Дубичи 9 и 10 Мозырь	Юнь 11 Михалки 12 Королинъ Ельскъ 13 и 14 Кузмичи 15 Скородное 16 и 17 Овручъ 18 Игнатополь 19 и 20 Искорость 21 Турчинка 22 Топорниче 23 и 24 Черняхово 25 Житомиръ 26 и 27 Копня 28 Бердичевъ 29 и 30 Махновка Юль 1 Вершицы 2 и 3 Винница 3 и 4 Тьвровъ 5 Михайловка 6 Березовка 7 и 8 Могилевъ 9 Городище 10 Кастръ-Дусусть 11 и 12 Вѣльцы 13 Глижени 14 Заулены 15 Нелешти 16 и 17 Шинкани 18 Карпинени 19 и 20 Леово 21 Леки 22 Готешти 23 и 24 Формоза 25 Волконешти 26 Карагачъ отъ 27 до 2 Лагерь при Исакчѣ 2 авг. 2 Фрикаче 3 и 4 Бабадагъ 5 Бей-дауль 6 Ташауль 7 и 8 Кюстенджи 9 Тузла 10 и 11 Мангалия 12 Сатркюй 13—14 Каварна 24 и 25 Текекій отъ 26 авг. до 10 окт. Въ составъ войскъ осаждавшихъ кр. до Варну
---	---

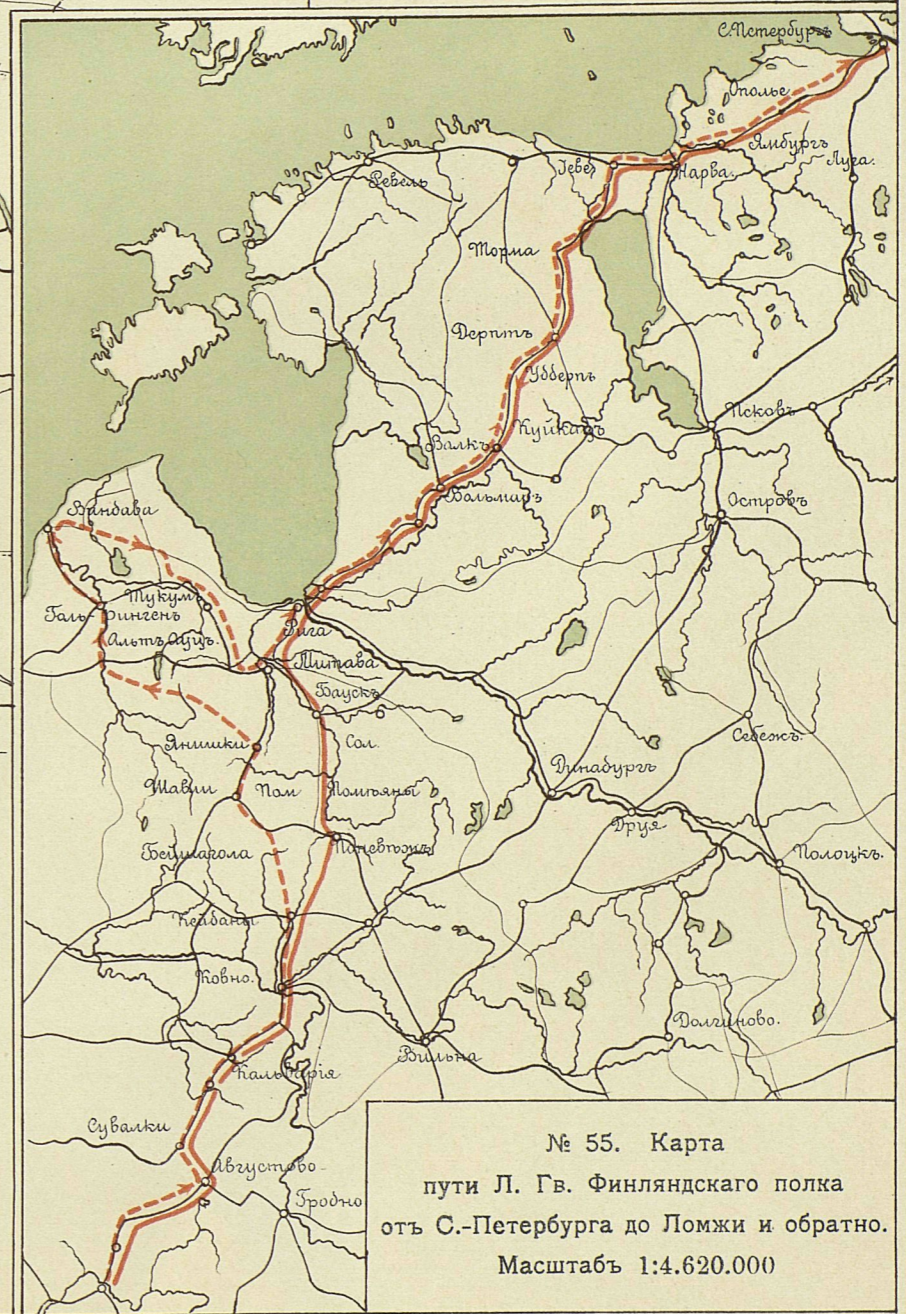
1) Составленъ на основаніи: прик. и Мос. рап. (М. О. Арх. Глав. Шт. 1828 г., № 10,149) и свод. В.-Уч. Арх. Глав. Шт., отд. 2, № 2584.

ПОЛЬСКАЯ ВОЙНА 1830-31 г. г.



№ 56.
Карта похода
Л. Гв. Финляндского полка
отъ Ломжи на Осекъ, Варшаву и обратно
въ Ломжу.
Масштабъ
в 20 10 5 0 20 в

Примечание
Путь передвижения Л. Гв. Финляндского полка съ 9^{го} Марта по 1^{ое} Мая нанесенъ схематически, по приписи сложности передвижений.



№ 55. Карта
пути Л. Гв. Финляндского полка
отъ С.-Петербурга до Ломжи и обратно.
Масштабъ 1:4.620.000

№ 57. Маршрутъ (*) Л.-Гв. Финляндского полка въ 1831—32 годахъ.

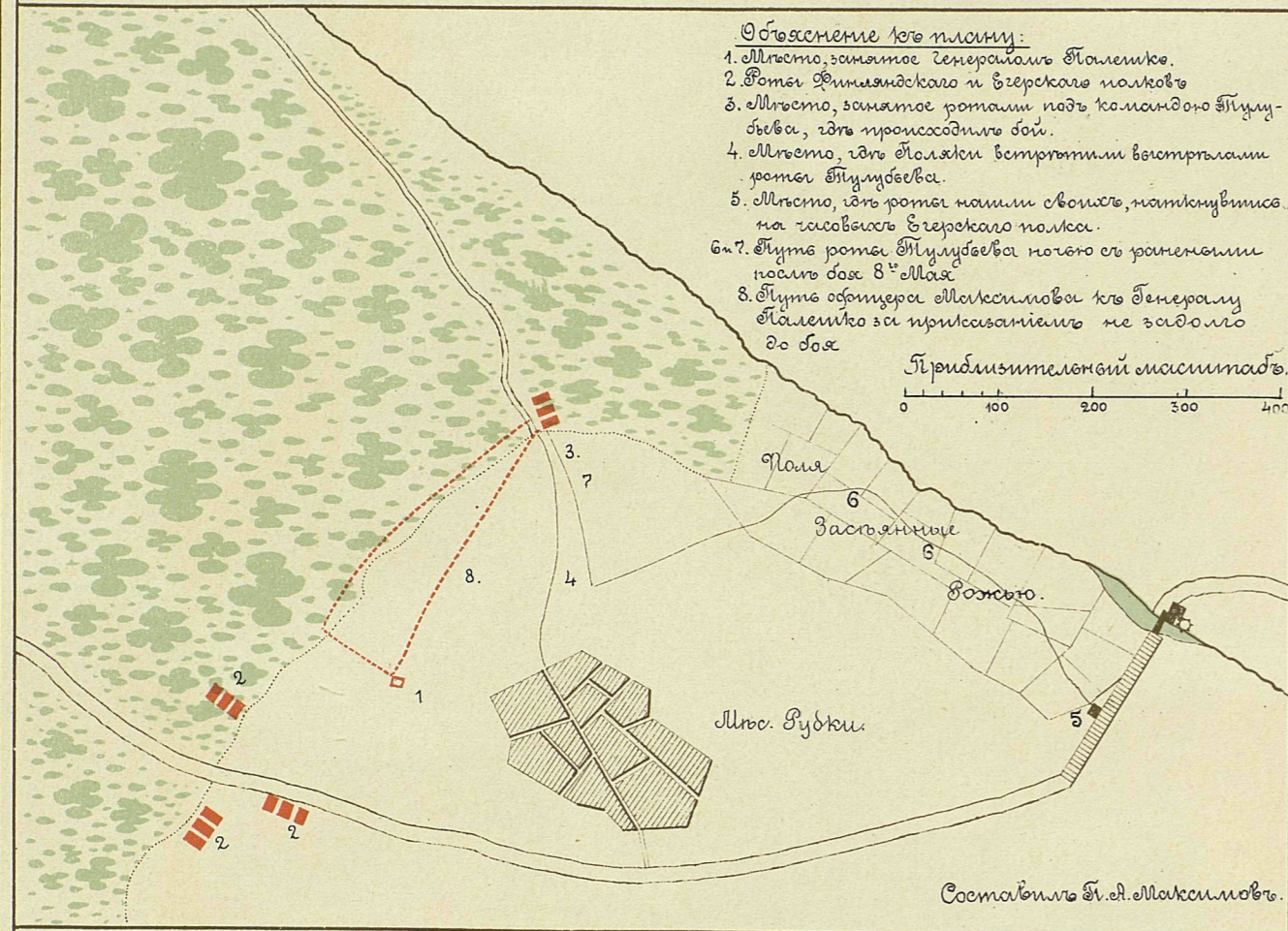
1831 г. Янв. 1 Ополе 2 Ямбургъ 3 и 4 Нарва 5 Вайвора 6 Іеве 7 Клейнпунгернъ 8 Ранапунгернъ 9 и 10 Черная деревня 11 Рогель 12 Игаферъ 13—15 Дерптъ 16 Идлернъ 17 Куйкацъ 18—20 Валкъ 21 Стакельнъ 22 Волмаръ 23—28 (неизвѣстно) 28 и 29 Рига отъ 30 до 2 февр. } Отъ Риги до Бауска	Февр. 5 Помпаны 6 Поневежъ 7 и 8 Ремиголы 9 Шаты 10 Кейданы 11 Бобты 12—24 Ковно 24 Алентотенъ (перепр. черезъ р. Нѣманъ) 25—26 Скратцы 27 Мариамполь март. 1 Кальварія 2 Пунскъ 3 Сувалки 4 Августово 5 и 6 Райградъ 7 Щучинъ 8 Ставишки 9 и 10 Ломжа 11 Мясково 12 Остроленка 13—27 Мясково 28 Остроленка 30 Купишки	Апр. 1—7 Черторія 8 Мясково 9 Острово 10 Вонсево 12 Чижово 13 и 14 Нуры 14—19 Въперевдженіяхъ 20 Бив. при Островѣ 21 и 22 Червины 23—29 Остроленка 30 Вонсево Май 1 Бив. п. Пржетичъ 2—4 Вонсево 5 и 6 Соколово 7 Гачъ 8 Рутки 9 Тычочинъ 10 и 11 Ломжа 12 Гачъ 13 Снядово 14 Въ пути 15 Остроленка 16—19 Дымусы	Май 20 и 21 Глинка отъ 22 мая до Бивакъ при Маковѣ 21 юн. } 22 Цѣхановъ 23 Гостиславнъ 24 Раціонжъ 25 Сетропле 26—29 Плоцкъ 30 Сикорона Іюл. 1 Бив. при Котово 2 4 Липно 5 и 6 Воля 7 Осекъ 8 Сержовъ 9—14 Юзефовъ (фольв.) 15 Віенець 16 Рокутино 17 Гостынинъ 18 Гузнево 19 Гузинъ 20 Камница 21 Голенскъ	Іюль 22—24 Попово отъ 25 іюля до Аркадія 2 авг. } 3—5 Вильгельмовъ 6—24 Валендовъ отъ 25 авг. до Варшава 6 сент. } 7—10 Близъ Варшавы на Моримонтѣ 13—20 Прага отъ 21 сен. до Варшава 5 окт. } 6 Яблонка 7 Сероцкъ 8 и 9 Пржеводово 10—13 Пултускъ 14 Магниссы 15 Рожанъ 16 и 17 Остроленка 18 Мясково	Окт. 19 и 20 Ломжа 21 Ставишки 22 Щучинъ 23 и 24 Райградъ 25 Августовъ 26 и 27 Сувалки 28 Шиллишки 29 Кальварія 30 и 31 Мариамполь Нояб. 1 Скратцы 2 и 3 Ковно 4 Велинцово 5 и 6 Кейданы 7 Монтевидово 8 Бейшаголы 9 и 10 Вердулій 11 Радзивиличи 12 и 13 Шавли 14 Машкуцы 15 Ялишки 16 и 17 Жигоры 18 Панкельгофъ 19 и 20 Альтъ-Ауцъ	Ноябрь 21 Кирклингенъ 22 Фрауенбургинъ 23 и 24 Дуренъ 25 Гольдингенъ 26 нояб. } по 1832 } Виндава Янв. 23 } 24 Поленъ 25 Угаленъ 26 и 27 Бол. Шпаренъ 28 Штентсенъ 29 и 30 Кандау 31 Тукумъ Февр. 1 Бутгофъ 2 и 3 Митава 4 Олай 5 и 6 Рига 7 Галькинеферъ 8 и 9 Нейгофъ 10 Роопъ 11 Лепценгофъ 12 и 13 Вольмаръ 14 Нейвольфертъ	Февраль 15 Валкъ 16 и 17 Тейлицъ 18 и 19 Куйкацъ 20 Шнейнагенъ 21 и 22 Дерптъ 23 Игаферъ 24 Торна 25 и 26 Черная Деревня 27 Кавказна 28 и 29 Ула март. 1 Эве 2 Вайвара 3 и 4 Нарва 5 Ямбургъ 6 и 7 Ополе 8 Чирковицы 9 Касково 10 и 11 Ропша 12 Стрѣльна 13 С.-Петербургъ
---	---	--	---	--	---	---	--

Ист. Л. Гв. Финляндского полка

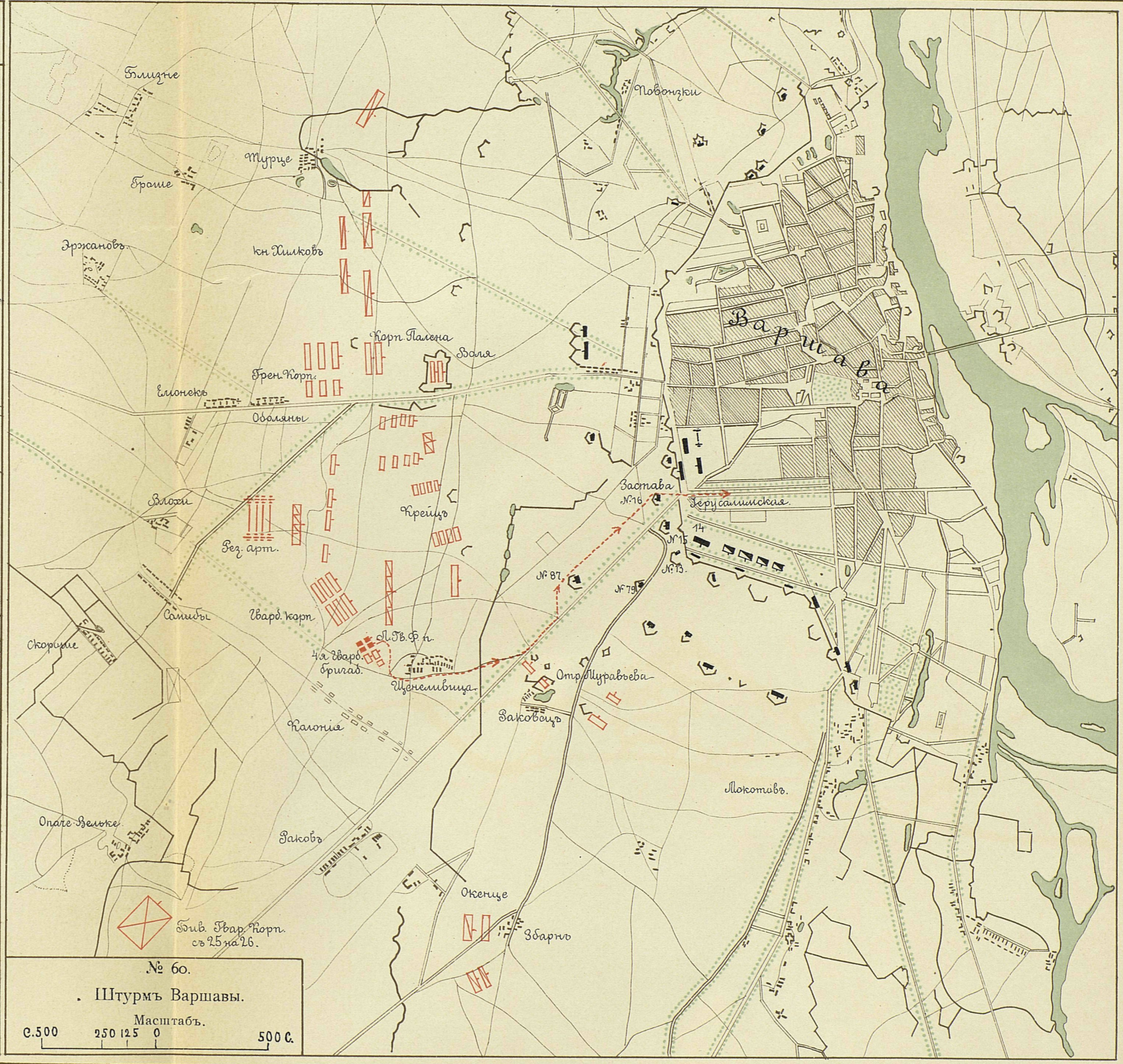
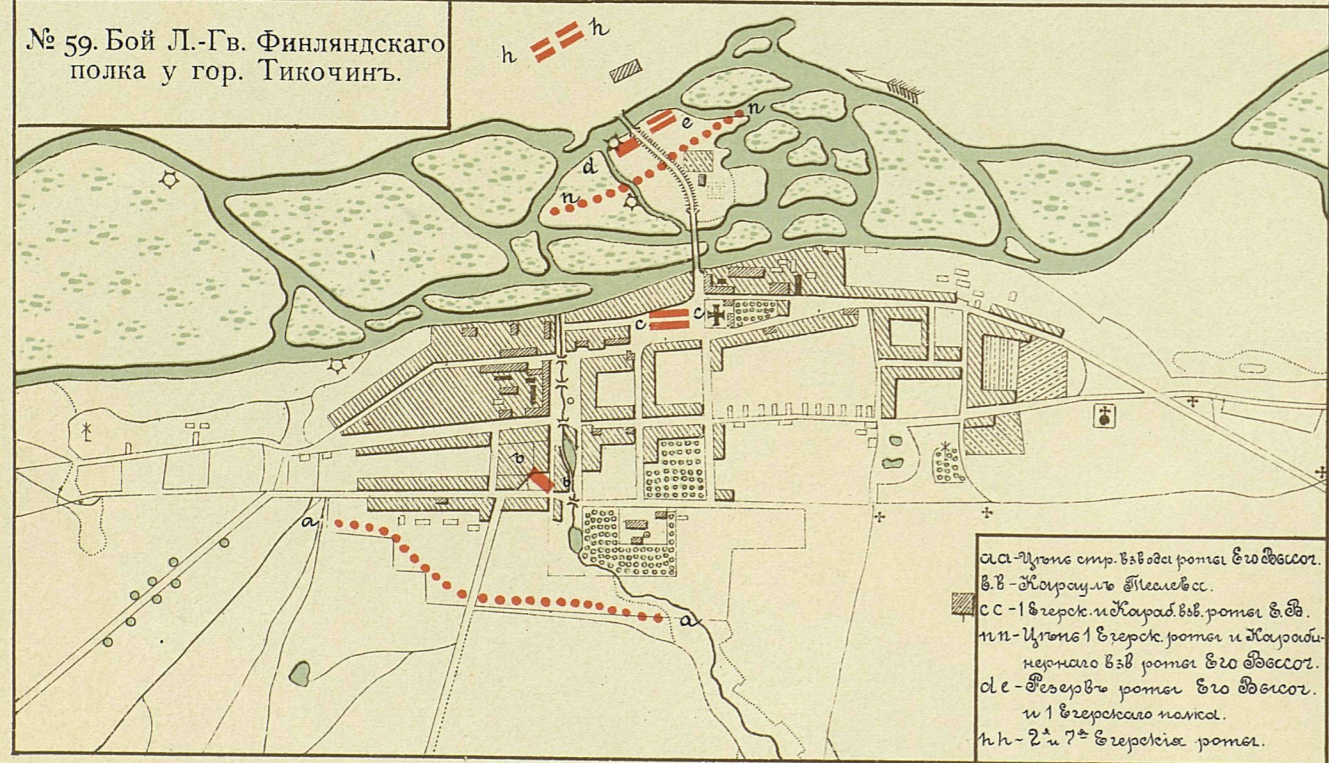
(*) Составленъ на основаніи приказовъ по Л.-Гв. Финляндскому полку и свѣдѣній Военно-Ученнаго Архива Главнаго Штаба отд. 2 №№ 3099 кн. 9, 3146 и 3146 (А).

Картографическая фабрика Л. Руднева, СПб. Учен. пер. х. 5.

№ 58. Бой Л.-Гв. Финляндскаго полка у сел. Рудки.



№ 59. Бой Л.-Гв. Финляндскаго полка у гор. Тикочинъ.



ПОХОДЫ Л. ГВ. ФИНЛЯНДСКАГО ПОЛКА 1848-9 и 1854-6 г.

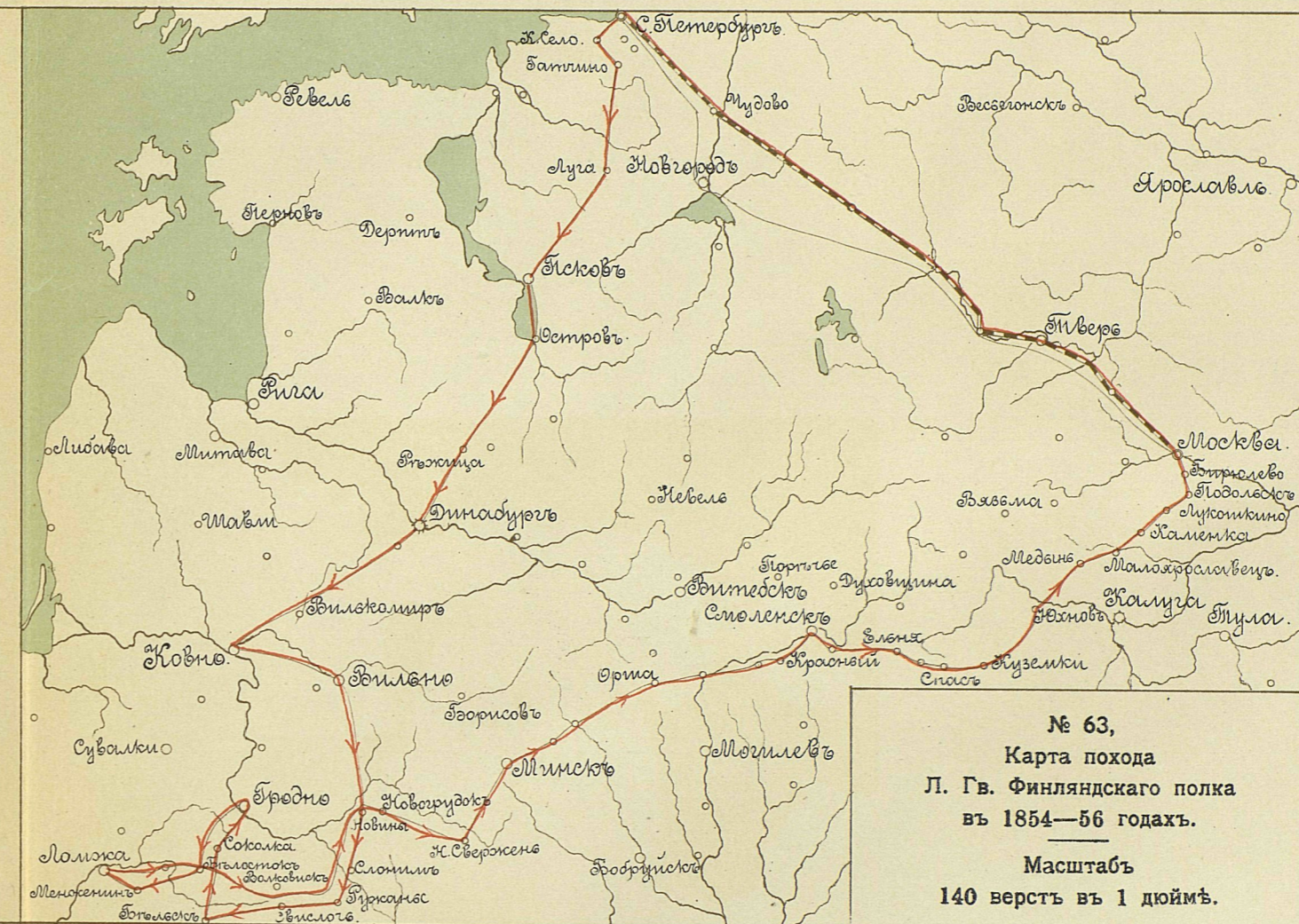
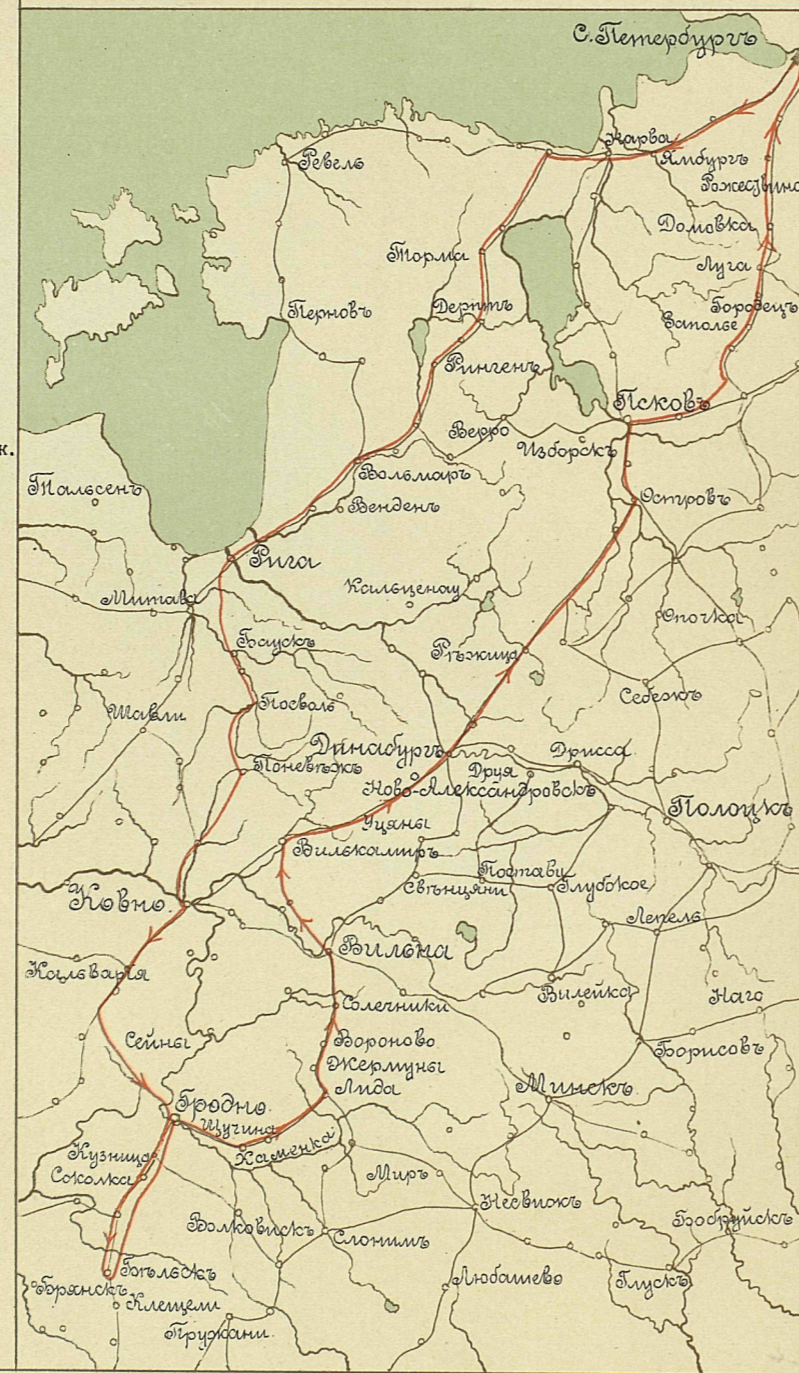
№ 62. Маршрут полка
въ Венгерскомъ походѣ 1849 года¹⁾.

Мая 15 изъ Петербурга	съ 25	Квартироваіе въ Бѣльскѣ
16 и 17 Килень	іюл. по	
18 Касково	1 сент.	
19 Корчаны	1	1 Воишки
20 и 21 Гурлево	2	2 Васильковъ
22 Ямбургъ	4	4 Г. Соколка
23 и 24 Нарва	5	5 Кузница
25 Рѣпининъ	6	6 Гродно
26 и 27 Тороферъ	8	8 Скидель
28 Изакъ	9	9 Каменка
29 Локусы	11	11 Щучинъ
30 и 31 Черно	12	12 Ишолка
Іюня	13	13 Мыта
1 Торма	15	15 Г. Лида
2 Игаферъ	16	16 Жериуны
3 и 4 Дерптъ	18	18 Вороново
5 Тераферъ	19	19 Б. Солешники
6 и 7 Кл. Рингенъ	20	20 Порудоминъ
8 Раама	22	22 Вильна
9 К. Кеккау	23	23 Мейшагола
10 и 11 Курель	25	25 Ширвинты
12 Вольфристинда	26	26 Г. Вилькомиръ
13 и 14 Вольмаръ	27	27 Сташкуншики
15 Лангенгофъ	29	29 Лявжедишки
16 Гроссъ-Роппъ	30	30 Уцяны
17 и 18 Рагансъ	Окт.	
19 Лангенбергенъ	2	2 Давили
20 и 21 Рига	3	3 Дегуцы
22 К. Кеккау	4	4 Г. Новосалександровск.
23 Эккау	6	*Г. Динабургъ
24 и 25 Баускы	7	7 Васильевка
26 Кабелюны	9	9 Рушокъ
27 и 28 Посволь	10	10 Гориколюно
29 Помпяны	11	*Г. Рѣжица
30 Пеневѣжъ	13	13 Ивановскоо
Іюль	14	14 Нестеры
1 и 2 Ремигола	16	16 Вышгородокъ
3 Шаты	17	17 Рубилово
4 и 5 Жеймы	18	*Г. Островъ
6 Буйвиды	20	20 Зарѣчица
7 Ковно	21	*Г. Псковъ
8 и 9 Вейверы	23	23 Яхнова
10 Дзенцеловка	24	24 Гора
11 и 12 Кальварія	25	25 Новоселье
13 Полюнце	27	27 Заполье
14 Сейны	28	28 Городецъ
15 и 16 Становиска	30	*Г. Луга
17 Сапоцкинъ	31	31 Долговка
18 и 19 Гродно	Ноябрь	
20 Кузница	1	1 Яшеры
21 Соколка	3	3 Рождественно
22 и 23 Васильковъ	4	4 Гатчина
24 Воишки	6	6 Подгорное-Пулково
25 Бѣльскъ	7	7 С.-Петербургъ

¹⁾ Сост. на основаніи прик. по Л. Гв. Финл. полку и по Генер. Карт. и дѣл. Гв. Уч. Арх. Гл. шт. (отд. 2, № 3278) и Арх. шт. Петерб. воен. окр. (1849 г. № 216, предм. 16, по части генер. шт.

№ 61.

Карта похода
Л. ГВ. ФИНЛЯНДСКАГО ПОЛКА
въ 1848—49 г. г.
Масштабъ 115 верстъ въ 1 дюймѣ.



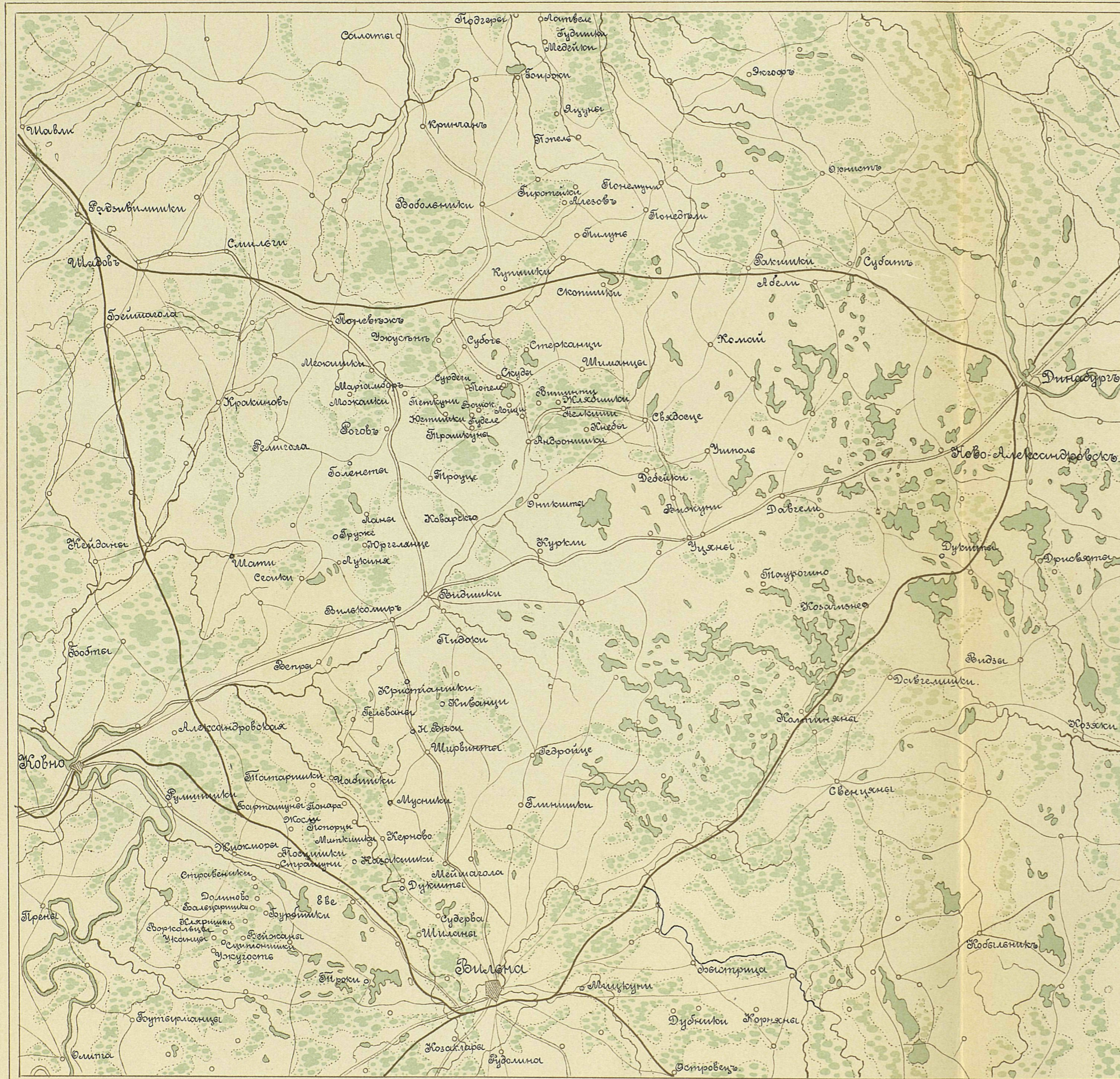
№ 63,
Карта похода
Л. Гв. Финляндскаго полка
въ 1854—56 годахъ.
Масштабъ
140 верстъ въ 1 дюймѣ.

№ 64. Маршруты¹⁾ полка въ 1854—56 годахъ.

1854 г.	Окт.	Іюня	Апр. 20	Іюня 4 (*)
Сен. 9 Изъ Петербурга	17 Уцяны	20 Изъ Ружанъ до	Еѣлостокъ	5 Красный
10 Красное Село	18 и 19 Клевяны	Лысково	21 и 22 Добриневка	6 и 7 Корытня
11 Гатчино	20 Велька-весь	23 и 24 Гродекъ*)	25 и 26 Свислочь	8 Смоленскъ
12 Рождествено	21 и 22 Вилькомиръ	23 Свислочь	27 Вильковисекъ	9 и 10 Дрозжино
13 и 14 Яшеры	23 Погеломе	24 Гродекъ	28 и 29 Зельва	11 Ляхово
15 Долговка	24 Яново	25 и 26 Рыболы	30 Езерца	12 Балтутино
16 и 17 Луга	25 и 26 Кормялово	27 Бѣльскъ	Мая 1 Слонимъ	13 и 14 Ельня
18 Городецъ	27—29 Ковно	Іюля	2 и 3 Задворье	15 Устиново
19 Заполье	30 Румишки	6 Изъ Бѣльска до	4 Дзенціоль	16 и 17 Пятницкое
20 и 21 Новоселье	31	Рыболы	5 и 6 Новины	18 Спасъ
22 Катержно	Декаб. Жижморы	7 и 8 Васильковъ	7 Новогрудокъ	19 и 20 Куземка
23 и 24 Яхново	1	9 Соколка	8 Корелицы	21 Утлубъ
25 Псковъ	2 Еве	10 Кузница	9 и 10 Миръ	22 (*)
26 Зарѣчица	3 Новые Троки	11 Гродно	11 Нов. Свержень	23 и 24 Юхновъ
27 и 28 Островъ	4 Рокенты	Сент.	12 и 13 Кейдановъ	25—26 (*)
29 Рубилово	5 Вильно	8 Изъ Гродно до	14 Гричинск	27 и 28 Медьны
30	1855 г.	Кузницы	15 Минскъ	29—30 (*)
Октяб. Вышгородокъ	Мая 16 Изъ Вильно въ	16 и 17 Юхновка	16 и 17 Юхновка	Іюля
1	Яшуны	18 Смоленичи	18 Смоленичи	1 и 2 Малоюрславецъ
2 Березовицы	17 и 18 Солешники	19 и 20 Жодинъ	19 и 20 Жодинъ	3 Каменка
3 Корсовка	19 Вороново	21 Борисовъ	21 Борисовъ	4 Лукошкино
4 и 5 Каки	20 и 21 Жирмуны	22 Лошница	22 Лошница	5 Подольскъ
6 Рѣжица	22 Лида	23 и 24 Нача	23 и 24 Нача	6—8 Нижніе Котлы
7 и 8 Боровая	23 Гончарово	25 Бобръ	25 Бобръ	отъ 9
9 Цавни	24 и 25 Новины	26 и 27 Толочинъ	26 и 27 Толочинъ	іюля по 2
10 Малиновка	26 Дзенціоль	28 Коханово	28 Коханово	Москва
1 и 12 Динабургъ	27 и 28 Задворье	29 Ключнево	29 Ключнево	октяб.
13 Ново-Александр.	29 Слонимъ	30 и 31 Орма	30 и 31 Орма	2—4 Изъ Москвы въ
14 и 15 Дегуцы	30 Межевичи	Іюня 1 Дубровна	Іюня 1 Дубровна	Петербургъ
16 Давгели	31 Ружаны	18 и 19 Езезо	2 и 3 Козьяны	

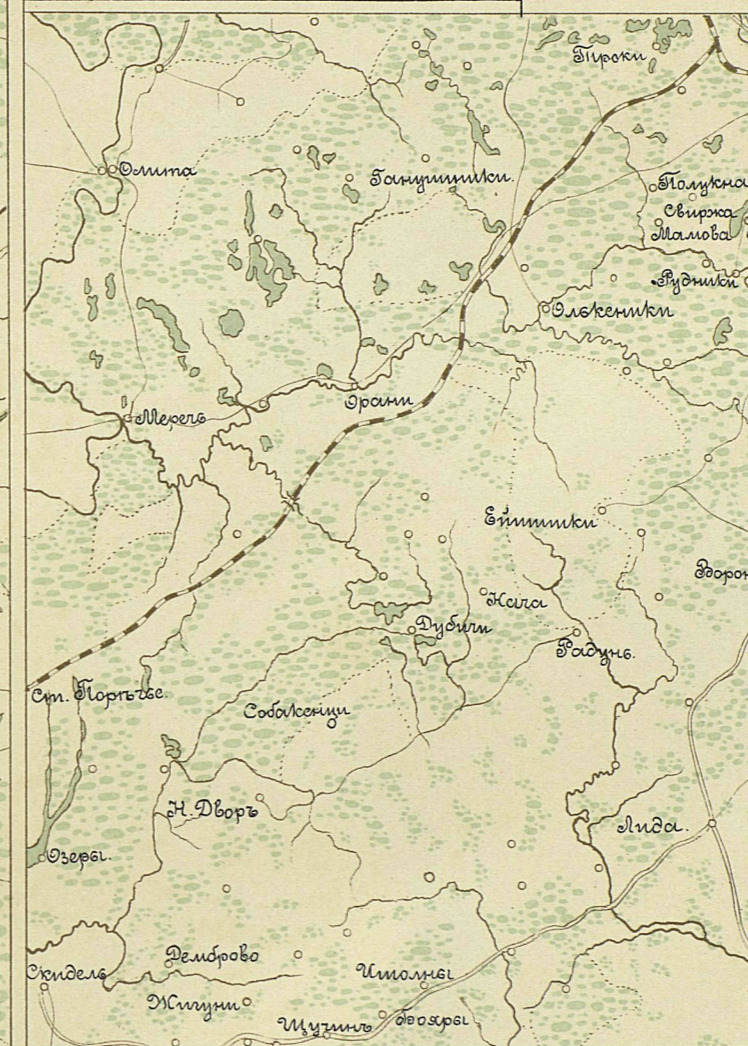
¹⁾ Составлены на основаніи приказовъ по полку и дѣл. архива Шт. Пет. в. округа.
(*) Пункты эти неизвѣстны.

ПОЛЬСКОЕ ВОЗСТАНИЕ 1863 64 ГОДОВЪ.



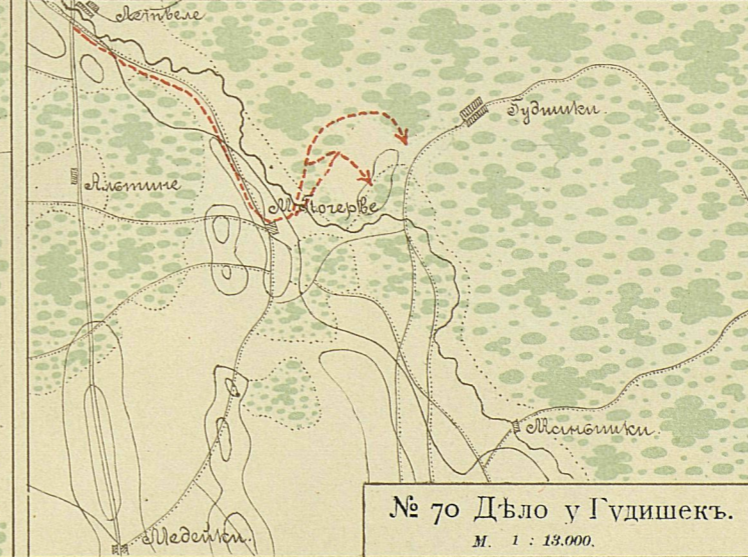
№ 65. Районъ дѣйствій Л.-Гв. Финляндскаго полка къ сѣверу отъ Вильны.

Масштабъ
В. 20 10 0 20 В.



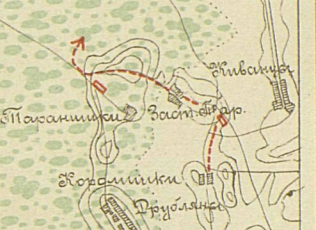
№ 66. Районъ дѣйствій Л.-Гв. Финляндскаго полка къ югу отъ Вильны.

Масштабъ
В. 24 21 0 42 В.

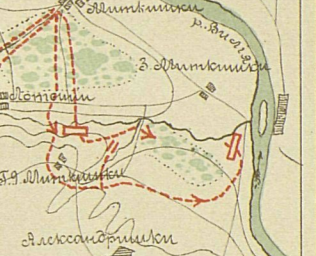


№ 70 Дѣло у Гудисекъ.
М. 1 : 13.000.

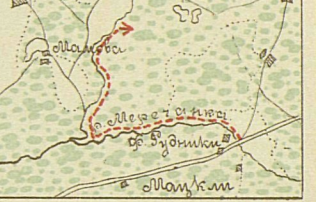
№ 69. Дѣло у Киванцевъ.



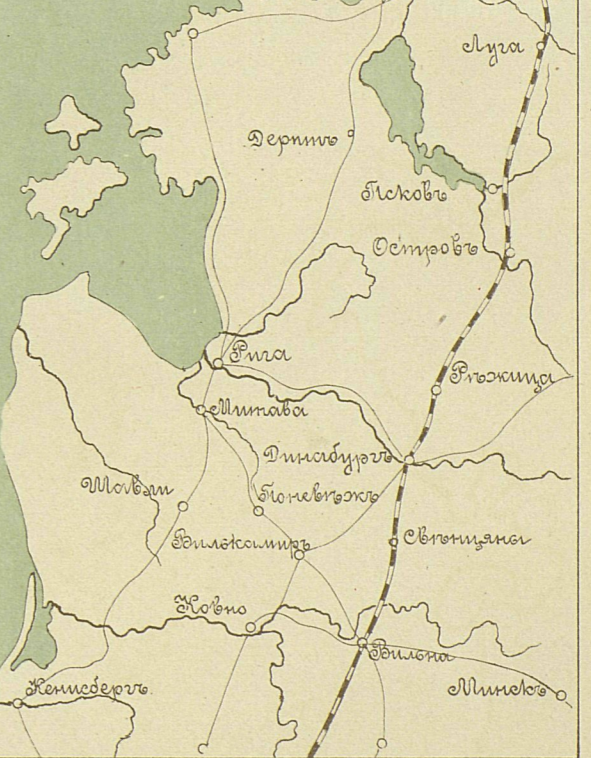
№ 68. Дѣло у Миткичекъ.



№ 71. Дѣло у Мавово.



№ 67. Отчетн. карточка переѣздъ по ж. дорогѣ.
М. 1 : 3.000.000.



Ист. Л. Гв. Финляндскаго полка

Картографич. завед. Л. Руднева. С. П. В. Нов. пер. 1, 5



№ 73. Карта похода Л. Гв. Финляндскаго полка
въ 1877—78 г.
отъ Яссы до Константинополя.
Масштабъ.

В. 60 30 15 0 60 В.

№ 74. Маршрутъ*) полка въ 1877—1878 гг.

1877 г.

- Авг. 16 Изъ Петербурга
- 18 Въ Москву
- 19 Изъ Москвы
- 21 Въ Курскъ
- 22 Кіевъ
- 23 Изъ Кіева
- 26—29 Яссы
- 30 Позни
- 31 и Сент. 1 Кодоэшти
- 2 Васлуй
- 3 Доколино
- 4 и 5 Бырладъ
- 6 Ліэшти
- 7 Текучъ
- 8 и 9 Фокшаны
- 10 Тырго-Кукулуй
- 11 Рымникъ
- 12 и 13 Бузео
- 14 Мезиль
- 15 Альбешти
- 16 и 17 Плосешти
- 18 Чалпани
- 19 и 20 Бонсазъ (близъ Бухареста)
- 21 и 22 Жилиява
- 23 Калугарени
- 24 Киріаку
- 25 и 26 Путинео
- 27 Бригадиръ
- 28 и 29 Зимница
- 30 и Окт. 1 Царевичъ
- 2—4 Павло
- 5 Овча-Могила

Окт.

- 6 Радоница
- 7 Пелишатъ
- 8 и 9 Боготъ
- 10 и 11 Эски-Брчачъ
- 12 Горный-Дубнякъ
- 13 и 19 Въ передвиженіяхъ между Горнымъ-Дубнякомъ, Телишемъ и Плевною
- отъ 20 1, 3 и 4 баталіоны у Дольнаго-окт. до Дубняка
- 2 нояб. 2 баталіонъ въ Радомирце
- 2 и 3 Радомирце
- 4 Петровны
- 5—10 Яблоница
- 11 Ханъ-Осиково (Усыковица)
- 12 Правецъ
- 13—16 Вблизи Этрополя
- 17—21 На Дандевилевской позиціи
- отъ 22 по 21 Финляндскаго гора декаб.
- 21 Камарцы
- 22—28 Негашево
- 28 Коджа-Манглия
- 29 Вакарель
- 30 Черезъ Ихтиманъ въ Кабаюбли
- 31 Черезъ Каванликъ на Банью

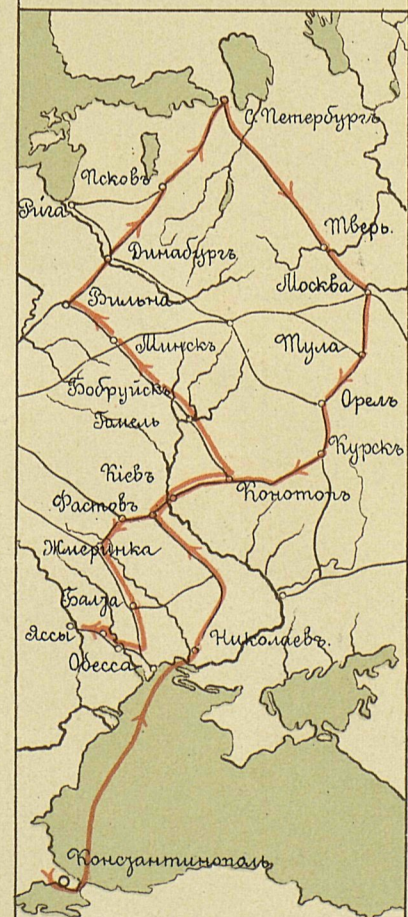
1878 г.

- Январь 1 Черезъ Банью въ Зимчинъ
- 2 На шоссе, не доходя Адакюй-Хана
- 3 Айранли
- 4 Комотъ
- 5 Монастырь Св. Георгія
- 6—9 Филиппополь

Январь

- 10 Папасли
- 11 Каили
- 12 Хаской
- 13 Германли
- 14 Мустафа-Паша
- 15 До притока Марицы и обратно въ Мустафа-Паша
- 16 Мустафа-Паша
- 17—27 Адрианополь
- 28 Хавса
- 29 и 30 Эски-Баба
- 31 Люлли-Бургасъ
- Февр. 1 Кариштиранъ
- 2—8 Чорлу
- 0 Чантъ
- отъ 11 февр. д. Беюкъ-Чекмеджи
- 12 март отд 13
- март. д. Калфакюй
- 7 Авг. 10 Силиври
- 8 Близъ Беюкъ-Чекмеджи
- 9—11 Беюкъ-Чекмеджи и Каликратъ.
- 11—16 На пороходахъ „Черкаскій“ и „Азовъ“ по Черному морю
- 16—21 Николаевъ
- 23—25 Кіевъ
- 25—30 Изъ Кіева въ Вильно
- Сент. 2 Александровская станція (Царская Славянка)
- 2 и 3 Пулково
- 4 Петербургъ

№ 72. Схема передвиженій
Л. Гв. Финляндскаго полка
по жел. дорогамъ
въ 1877—78 годахъ.

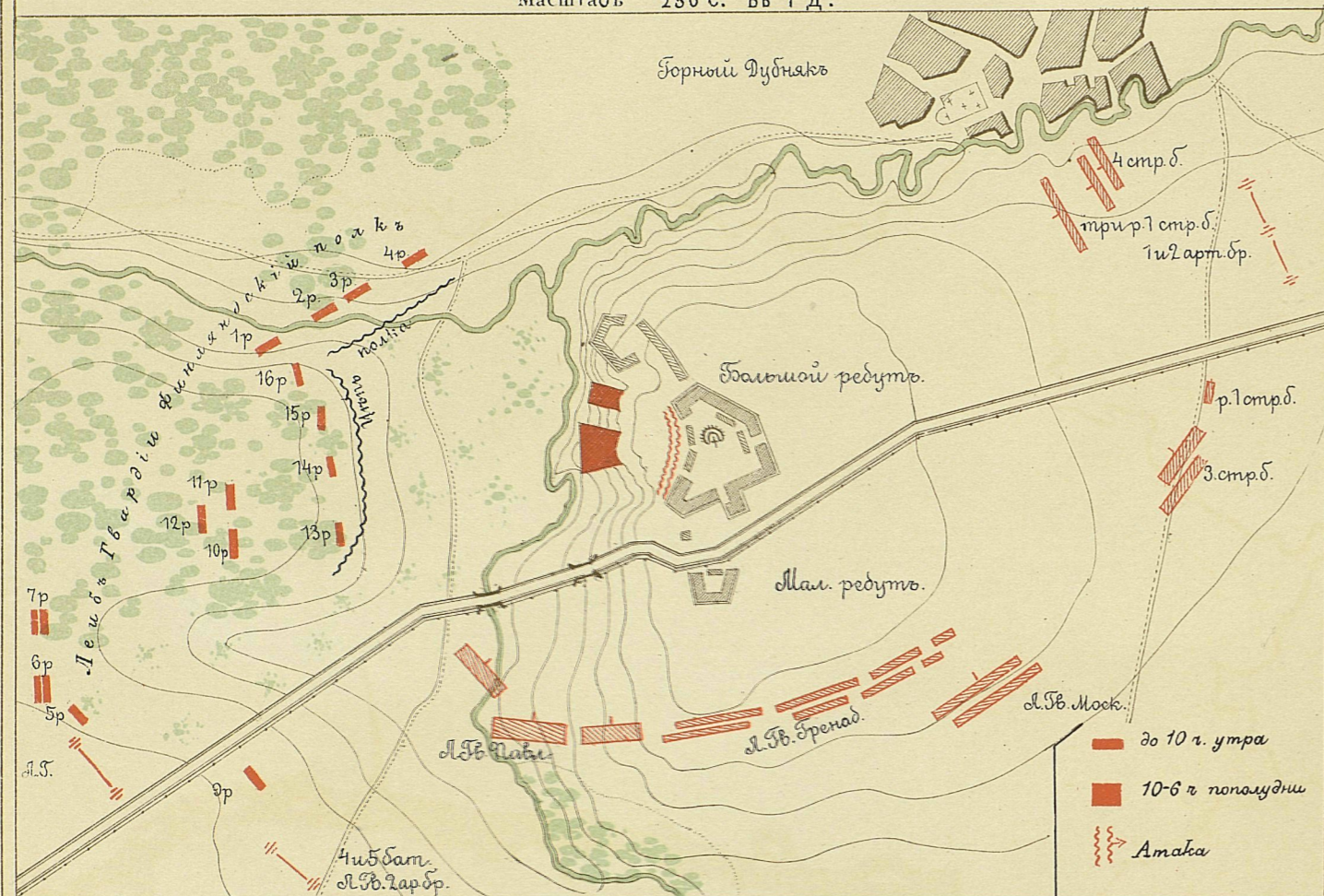


Масштабъ 1:20.000.000.

*) Составленъ на основаніи маршрутовъ и дневника Л.-Гв. Финляндскаго полка.

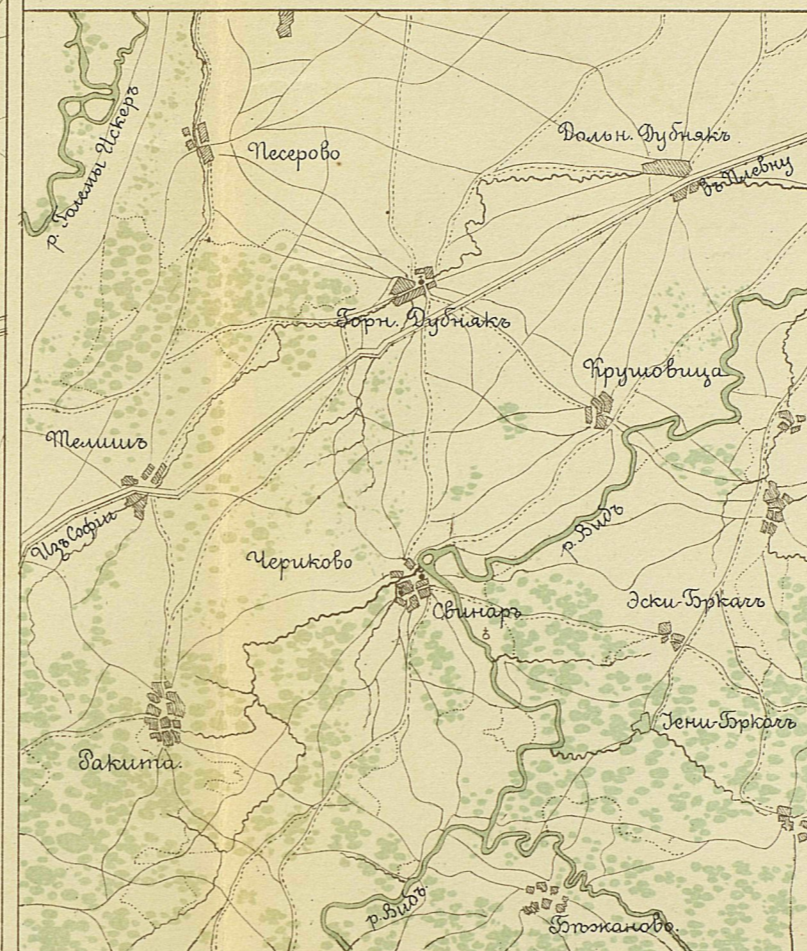
№ 77. Планъ сраженія подъ Горнымъ Дубнякомъ.

Масштабъ 250 С. Въ 1 Д.



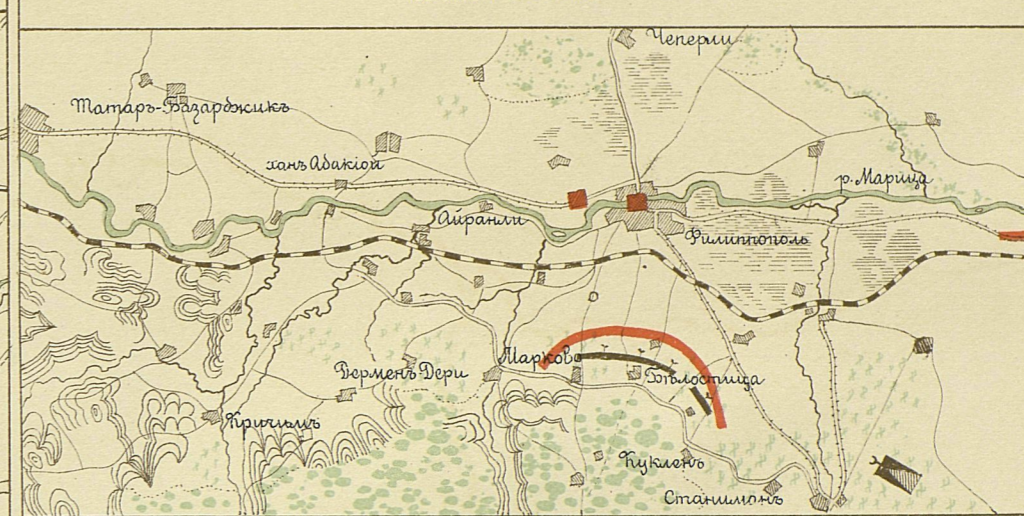
№ 76. Отчетная карточка окрестностей Горнаго Дубняка.

Масштабъ 1 : 210 000



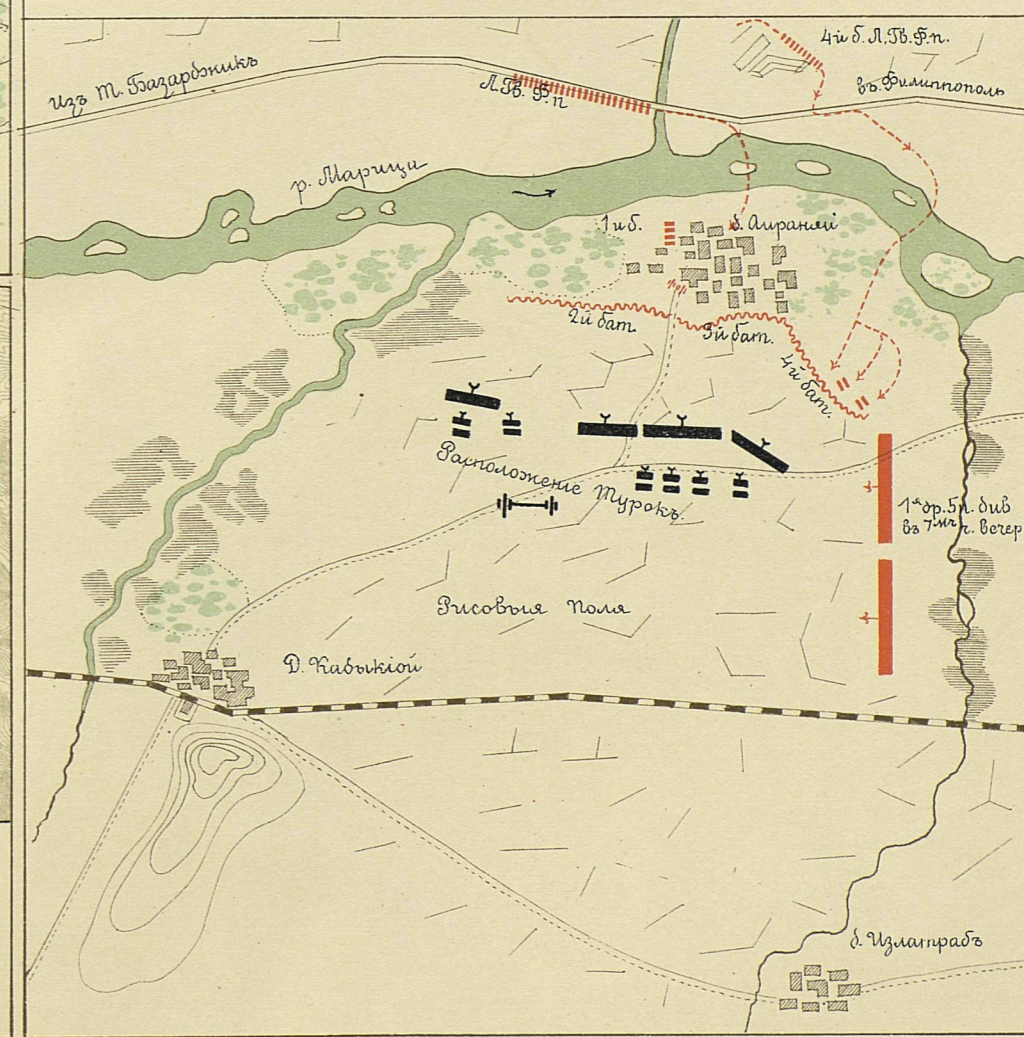
№ 79. Отчетная карта дѣйствій подъ Филиппополемъ 3 января 1878 года.

Масштабъ 1 : 480 000



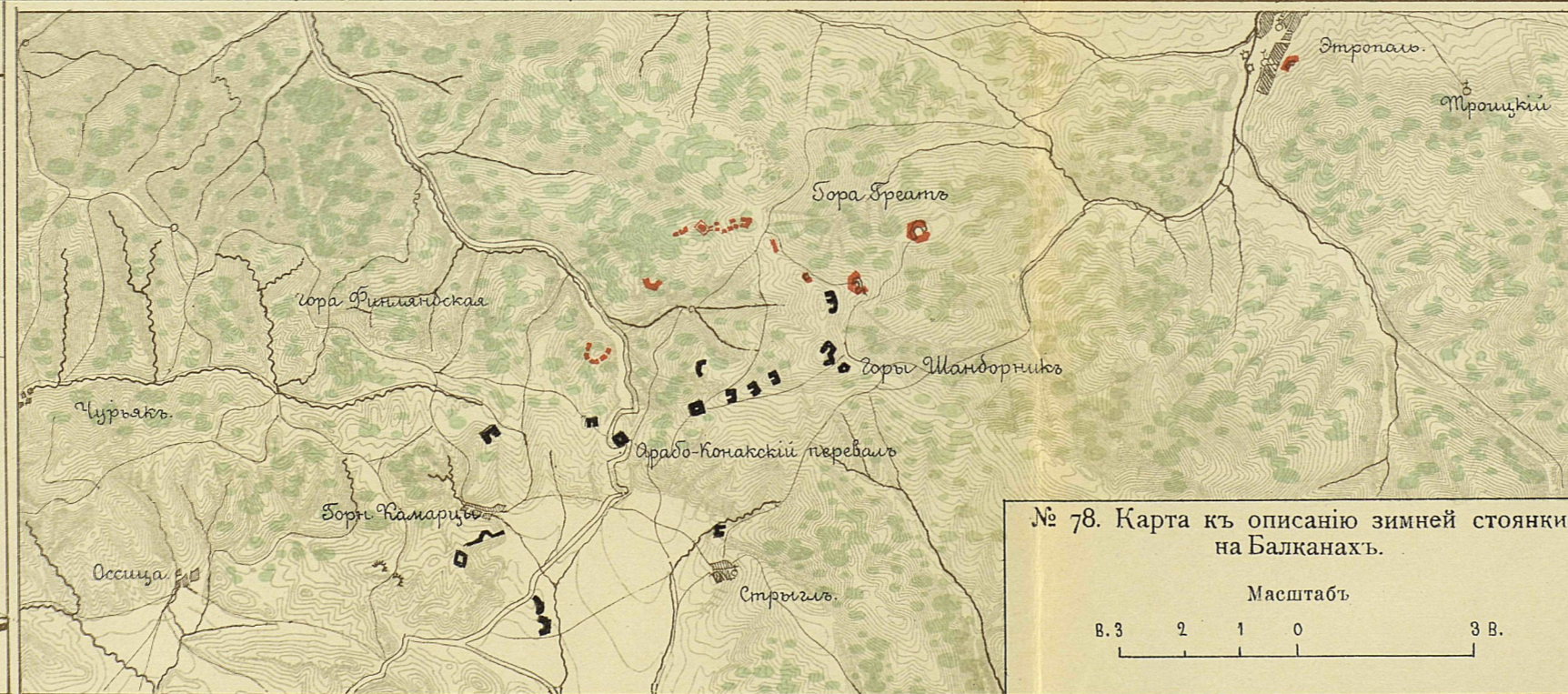
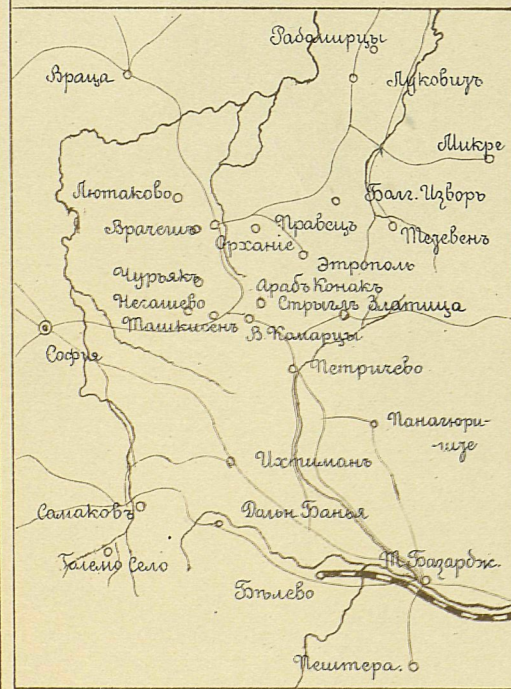
№ 30. Бой Л.-Гв. Финляндскаго полка 3-го января у деревни Айранли.

Масштабъ 1 : 67 200



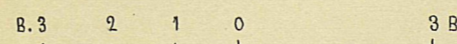
Отчетная карточка.

Масштабъ 1 : 1 680 000.



№ 78. Карта къ описанію зимней стоянки на Балканахъ.

Масштабъ







K. G. G. G.

