



СТРАНЫ И НАРОДЫ

АМЕРИКА


ЮЖНАЯ АМЕРИКА

АМЕРИКА



Страны
и народы

Южная
Америка



Scan AAW



Москва
«Мысль»
1983

Главная
редакционная
коллегия

Академик

Ю. В. Бромлей

председатель

Доктор исторических наук

Н. И. Лебедев

заместитель
председателя

Доктор географических наук

Я. Г. Машбиц

заместитель
председателя

Доктор исторических наук

П. И. Пучков

заместитель
председателя

Доктор географических наук

С. И. Брук

Доктор экономических наук

В. В. Вольский

Доктор биологических наук

А. Г. Воронов

Кандидат географических наук

М. Б. Горнунг

Доктор географических наук

Г. М. Лаппо

Член-корреспондент

Академии педагогических наук СССР

В. П. Максаковский

Доктор исторических наук

К. В. Малаховский

Доктор географических наук

А. М. Рябчиков

Доктор исторических наук

С. А. Токарев

В. М. Фалин

СТРАНЫ И НАРОДЫ



Научно-популярное географо-этнографическое издание в 20 томах

Земля и человечество

Общий обзор

Зарубежная Европа

Общий обзор. Северная Европа
Восточная Европа
Западная Европа
Южная Европа

Зарубежная Азия

Общий обзор. Юго-Западная Азия
Южная Азия
Юго-Восточная Азия
Восточная и Центральная Азия

Африка

Общий обзор. Северная Африка
Западная и Центральная Африка
Восточная и Южная Африка

Америка

Общий обзор. Северная Америка
Общий обзор Латинской Америки
Средняя Америка
Южная Америка

Австралия и Океания. Антарктида

Австралия и Океания. Антарктида

Советский Союз

Общий обзор. Российская Федерация
Республики Прибалтики.
Белоруссия. Украина. Молдавия
Республики Закавказья.
Республики Средней Азии. Казахстан

Земля и человечество

Глобальные проблемы

Редакционная
коллегия
тома

Доктор экономических наук

В. В. Вольский

ответственный
редактор

Член-корреспондент АН СССР

И. Р. Григулевич

ответственный
редактор

Доктор географических наук

Я. Г. Машбиц

ответственный
редактор

Доктор экономических наук

К. С. Тарасов

редактор-
составитель

Доктор исторических наук

Л. А. Файнберг

редактор-
составитель

Кандидат географических наук

Е. Н. Лукашова

АМЕРИКА

ЮЖНАЯ АМЕРИКА



Северная Америка

США
Канада
Гренландия
Сен-Пьер и Микелон
Бермудские острова



Средняя Америка

Мексика
Гватемала
Гондурас
Белиз
Сальвадор
Никарагуа
Коста-Рика
Панама
Куба
Ямайка
Багамские острова
Теркс и Кайкос
острова
Острова Кайман
Гаити
Доминиканская
Республика
Пуэрто-Рико
Виргинские
острова (США)
Виргинские
острова (Брит.)
Монтсеррат
Сен-Кристофер —
Невис — Ангилья
Антигуа
Гваделупа
Доминика
Мартиника
Сент-Люсия
Сент-Винсент
и Гренадины
Гренада
Барбадос
Тринидад и Тобаго
Антильские острова









Южная Америка

Венесуэла
Колумбия
Эквадор
Перу
Боливия
Чили
Аргентина
Парагвай
Уругвай
Бразилия
Гайана
Суринам
Гвиана
Фолклендские
(Мальвинские)
острова

Условные обозначения к картам

Населенные пункты с числом жителей (в тыс.)

















-  более 1000
-  от 300 до 1000
-  от 100 до 300
-  от 30 до 100
-  от 10 до 30
-  менее 10

ЛИМА Столицы государств

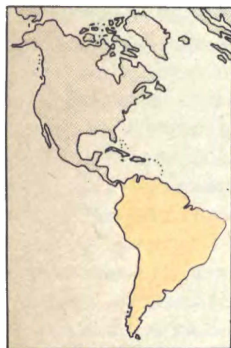
Кайенна Центры владений

Пилар Прочие населенные пункты

Границы

-  государственные
-  административных единиц
-  национальных парков, заповедников
-  Железные дороги
-  Магистральные автомобильные дороги
-  Прочие дороги, перевалы
-  Порты морские
-  Аэропорты
-  Коралловые рифы
-  Отметки высот над уровнем моря
-  Водопады, пороги
-  Болота
-  Солончаки
-  Пески
-  Развалины древних городов
-  Пещеры

ЮЖНАЯ АМЕРИКА



Колумбия
Эквадор
Перу
Боливия
Чили
Аргентина
Парагвай
Уругвай
Бразилия
Гайана
Суринам
Гвиана
Фолклендские
(Мальвинские)
острова

Введение
Венесуэла



ВВЕДЕНИЕ

Южная Америка — это часть региона Латинская Америка, расположенная к югу от Панамского перешейка и занимающая весь Южноамериканский материк и близлежащие острова. На севере материк омывается водами Карибского моря, на востоке — Атлантического океана, на юге — Магелланова пролива, на западе — Тихого океана. Площадь материка — 17,65 млн. кв. км. Площадь принадлежащих Южной Америке островов — 0,57 млн. кв. км. Население Южной Америки насчитывает 241 млн. человек. Страны Южной Америки существенно отличаются друг от друга размерами территории, численностью населения, природно-ресурсным и экономическим потенциалами. Крупнейшая страна Южной Америки — Бразилия. На нее приходится почти половина площади Южноамериканского материка. По размерам территории Бразилия занимает пятое место в мире, а по численности населения — шестое (после КНР, Индии, СССР, США и Индонезии). К числу крупных стран относятся Аргентина, Перу, Колумбия, Боливия и Венесуэла. Самое «маленькое» государство Южной Америки — Суринам по площади почти в 5 раз превышает Нидерланды, чьей колонией он был до 1975 г. Между южноамериканскими государствами имеются различия экономического, социально-политического, этнического и языкового характера, но им свойственны и некоторые общие черты и закономерности. Общность южноамериканских стран лучше всего подтверждается их историческим развитием, однотипностью его основных этапов, сходным характером стоящих перед ними проблем.

До появления европейцев Южную Америку населяли многочисленные индейские народы. После открытия Южной Америки Христофором Колумбом в 1498 г. материк стал объектом острой борьбы между европейскими странами.

В 1542 г. испанцами было создано вице-королевство Перу со столицей в Лиме. Позднее были образованы еще два вице-королевства: в 1718 г. — Новая Гранада, куда вошли территории нынешних Колумбии и Венесуэлы, и в 1776 г. — Рио-де-Ла-Плата (в составе современных Аргентины, Парагвая, Бо-

ливии и Уругвая). В 1823 г. испанские колонии в Южной Америке насчитывали около 10 млн. жителей.

Приатлантическую часть Южной Америки «осваивали» португальцы, объявив в 1500 г. о создании колонии «Терра да Санту Креш» (Земля Святого Креста). С XVII в. эта территория стала называться Бразилией. Завоевания других европейских стран были значительно скромнее.

Война за независимость испанских колоний 1810—1826 гг. нанесла сокрушительный удар по самой большой из существовавших тогда колониальных империй и положила конец господству Испании в Южной Америке. Все испанские колонии завоевали политическую независимость и образовали самостоятельные государства: Аргентину, Боливию, Венесуэлу, Колумбию, Парагвай, Перу, Уругвай, Чили и Эквадор. В 1822 г. была провозглашена независимость Бразилии от Португалии.

Многовековое господство Испании и Португалии оставило молодым независимым государствам Южной Америки тяжелое наследие — экономическую отсталость, латифундизм, подчиненное, зависимое положение в системе международного разделения труда. Война за независимость 1810—1826 гг. объективно носила характер буржуазной революции. Но чрезвычайно дешевый рабочий труд, медленное создание внутреннего рынка, аграрно-сырьевая специализация экономики, господство в сельском хозяйстве крупнейших в мире полуфеодальных владений — латифундий, острая нехватка капитала — все это, как и воздействие ряда внешних факторов, обусловило сохранение на длительное время докапиталистических производственных отношений.

Решающую роль в консервации социально-экономической отсталости южноамериканских стран сыграл иностранный капитал. Массированное вторжение иностранного капитала в Южную Америку в конце XIX — начале XX в. превратило эти страны в аграрно-сырьевой придаток империализма, важную сферу приложения капитала, огромный источник минеральных ресурсов и рынок сбыта промышленных товаров. По сей день государства Южной Америки находятся в сильной финансовой, торговой, технологической и экономической зависимости от империализма и остаются в большинстве своем слабо развитыми странами. Сохраняющийся контроль транснациональных монополий над ключевыми отраслями хозяйства, эксплуатация бо-

гатств континента империалистическими державами, и прежде всего США, высокая концентрация частной собственности на основные средства производства, и в первую очередь на землю, господство в экономической, а следовательно, и в общественно-политической жизни олигархических групп, тесно связанных с империализмом США, — таковы главные причины перманентных кризисов, потрясающих южноамериканские страны.

Жестокая эксплуатация, нищета и бесправие давно вызвали активный протест народов Южной Америки. В последней четверти XIX в. широкое распространение в странах региона получили идеи научного социализма, активизировалось рабочее профсоюзное движение, были созданы социалистические партии. Под влиянием Великой Октябрьской социалистической революции возникли коммунистические партии в Аргентине (1918), Уругвае (1920), Чили и Бразилии (1922), Эквадоре (1926), Парагвае и Перу (1928), Колумбии (1930) и Венесуэле (1931). В последние годы усилилось стремление ряда южноамериканских стран к большей политической самостоятельности и экономической независимости, к отказу от односторонней ориентации на США, к укреплению связей с другими странами мира, в том числе с социалистическими.

Однако эти стремления вызывают яростное сопротивление империализма и внутренней реакции. Свидетельство тому — установление в 1973 г. авторитарного режима в Уругвае и военно-фашистский переворот в Чили в сентябре 1973 г., учиненный при активном участии Вашингтона, а также усиление политических репрессий в Парагвае и некоторых других странах региона.

Природа

Южная Америка — материк многих рекордов. На нем протянулась самая длинная горная цепь Земли — Анды с самой высокой вершиной западного полушария — Аконкагуа и самым высокогорным из крупных озер мира — Титикака; на Гвианском плоскогорье находится самый высокий в мире водопад — Анхель. Самая большая низменность — Амазония обладает и самым обширным массивом вечнозеленых лесов и орошается самой полноводной рекой — Амазонкой.

А площадь Южной Америки не так уж велика — около 18 млн. кв. км. Очертания же очень просты и изящны: она напоминает гроздь винограда, висящую на черенке Панамского перешейка среди

омывающих ее со всех сторон вод океанов и морей. И ни одного крупного залива, ни одного большого полуострова. Лишь на севере вдается Венесуэльский залив с озером-лагуной Маракайбо, охваченный полуостровами Гуахира и Парагвана, на западе врезается залив Гуаякиль, да на юго-востоке затопленное устье (эстуарий) рек Параны и Уругвая образует залив Ла-Плата. Мало и островов. Исключением является юго-запад, где несколько крупных материковых островов (Чилоэ, Уэллингтон, Огненная Земля) и сотни мелких тянутся вдоль побережья Южного Чили, изрезанного поперечными заливами-фьордами и продольными проливами, в том числе Магеллановым. Остальные берега преимущественно прямолинейны, часто обрывисты, с редкими удобными бухтами.

Сравнительно просты и основные черты строения поверхности материка. Анды обрамляют его с севера и запада, весь восток занят плоскогорьями и равнинами. Равнины Ориноко (так называемые Льянос — по-испански «ровные») отделяют на севере от Анд Гвианское плоскогорье. В свою очередь Амазонская низменность разделяет Гвианское и обширное Бразильское плоскогорье. Между последним и Андами на западе и плато Патагонии на юге простираются Внутренние равнины: Льянос, Маморе, Пантанал, Гран-Чако, Междуречье (рек Параны и Уругвая) и Пампа.

Внеандийский Восток — это южноамериканская платформа, поднятия которой соответствуют в рельефе плоскогорья, а прогибам — низменности и равнины. В основании платформы лежат ядра древнейших (раннедокембрийских) магматических и метаморфических пород, выходящих на поверхность в так называемых щитах. Также очень древние (протерозойские) складки-швы спаяли воедино жесткий фундамент платформы. В дальнейшем он мог подвергаться только разрушению, пологим воздыманиям и опусканиям с внедрениями и даже излияниями магмы. Опущенные края фундамента погрузились в прогибы Амазонии и Внутренних равнин, излияния базальтов образовали также крупнейшее на Земле лавовое плато Параны, разломы оборвали вздернутый над водами Атлантики восточный край Бразильского плоскогорья и местами разбили на глыбовые массивы его фундамент. От длительного разрушения поднятых участков на обоих плоскогорьях накапливались континентальные отложения, главным образом песчаники и конгломераты. Остатки этих разновозрастных покровов видны сейчас



Южная Америка

в характерных плосковершинных столовых горах, называемых «тепуи» на Гвианском и «шапады» на Бразильском плоскогорье. Эти термины часто встречаются в географических названиях: Ауян-Тепуи, Шапада-дас-Мангабейрос и др. Почти отвесными склонами обрываются они к пологоволнистым равнинам кристаллического фундамента с одинокими островными вершинами из более плотных пород.

Значительно подвижнее был южный край платформы — Пампа-Патагонская плита, причлененная к Андам. В ней чаще чередуются поднятия и опускания со

смятыми в короткие пологие складки осадочными толщами. Горообразования в Андах вызвали расколы плиты с излиниями лав и приподняли ее западный край. В итоге образовалось наклоненное к востоку ступенчатое плоскогорье. Соседство Анд, переживших плейстоценовое оледенение, сказалось и в покрывающих Патагонию моренных (на западе) и водно-ледниковых (на востоке) отложениях.

Разумеется, намного однообразнее рельеф равнин. Особенно монотонна Амазония, занимающая площадь 5 млн. кв. км. Даже у подножия Анд высота в долине Амазонки равна всего

150 м над ур. моря. В менее обширных Льянос Ориноко и на Внутренних равнинах ближайšie к Андам участки обычно приподняты за счет выноса с гор обильных наносов и понижены к осям прогибов, подчеркнутых течением главных рек — Ориноко, Маморе, Парагвай — Парана; вдоль последних протягивается заболоченная Ла-Платская низменность. В рельефе плоской восточной Пампы становятся заметны даже просадочные «блюдца» в толще прикрывающего ее лёсса, а в западной — скопления песков в подвижных и закрепленных дюнах.

Но на крайнем западе Пампы среди равнин внезапно вздымаются до 3000—5000 м вытянутые, как гусеницы, ползущие вдоль меридианов, глыбы Пампинских сьерр (Сьеррас-де-Кордова, Веласко и др.). Здесь в поднятия Анд был вовлечен край древнего основания платформы, а разломы раздробили его на отдельные блоки. Одни из этих блоков поднялись в виде хребтов-горстов, а другие опустились, образовав долины и котловины-грабены, заполненные ныне обломочным материалом. Сходный облик и происхождение имеют и более молодые (герцинские) хребты Прекордильер, также меридионально протягивающиеся к западу от Пампинских сьерр и почти вплотную примыкающие к Андам.

Если равнинно-плоскогорный Восток развивался сравнительно спокойно, то очень бурно и сложно формировался многоликий рельеф Анд. Наиболее важными эпохами горообразования, отразившимися и в характере современного рельефа, были герцинский и альпийский этапы, а также новейшие движения. Герцинские структуры, обновленные альпийскими поднятиями, слагают в основном восточную часть андийского пояса и образуют преимущественно сводово-глыбовые разбитые массивы вплоть до юго-востока Центральных Анд. Почти непрерывная могучая стена Западной Кордильеры и Главная Кордильера чилийско-аргентинских Анд — сооружения альпийского возраста. Для них характерно внедрение местами в вулканогенно-осадочную толщу огромных интрузий гранитоидов, способствовавших высоте и резкости очертания хребтов. Но еще больше крутизну склонов и контрастность рельефа определили крупные разломы. По линиям расколов и разломов в западном поясе Анд возникли многочисленные конусы вулканов, сосредоточенных в трех основных областях: между 6° с. ш. и 2° ю. ш., от 15°30' до 29° ю. ш. и между 33—52° ю. ш. К этому же западному поясу, в том числе

и к прилегающим глубоководным впадинам, приурочены эпицентры нередко катастрофических землетрясений и моретрясений, случающихся в этом звене тихоокеанского «огненного кольца». Активный вулканизм и сейсмичность свидетельствуют о дряхлеющих до сих пор горообразовательных процессах. Продолжаются и общие поднятия, приводящие иногда к глубокому врезанию рек, и опускания — даже с затоплением впадин морем. Воздействие внешних сил — выветривание, размыв, снос материала — накладывалось на разные тектонические структуры в самых контрастных условиях — то избыточно влажных, то пустынных, жарких или холодных. Не удивительно, что это привело к весьма разнородному строению и разнообразным сочетаниям типов рельефа Анд, простирающихся на 9000 км.

Самый молодой и единственный субширотный отрог — Карибские Анды Венесуэлы — образует в основном две цепи, не достигающие и 3000 м высоты. Вдоль и поперек они прорезаны долинами мелких рек. Резко отличаются от них Северо-Западные Анды, расположенные в Колумбии и Венесуэле и принадлежащие уже к меридиональным, собственно Андийским Кордильерам (Кордильера-де-лос-Андес). Будто мощной сечкой разрублены они на расходящийся к северу от 1° с. ш. веер трех крутосклонных хребтов, разделенных глубокими тектоническими впадинами: Восточная Кордильера и впадина р. Магдалены, Центральная Кордильера и впадина р. Кауки, Западная Кордильера и впадина рек Аtrato — Сан-Хуан, за которой вдоль берега Тихого океана протягивается молодой низкий береговой хребет, переходящий в горы Панамского перешейка. Как бы подчеркивая глубину разломов, на Центральной Кордильере высятся конусы действующих (Руис, Толима, Пурасе и др.) и потухших (Уила) вулканов, имеющих и на юге Западной Кордильеры. Почти все они превышают 5000 м и одеты в шапки вечных снегов. Широкая Восточная Кордильера, на внутреннем плато которой лежит Богота, в свою очередь разделяется на Кордильеру-де-Мерида и Сьерру-де-Периха, словно клешнями охватывающие впадину Маракайбо. Самый высокий заснеженный массив Колумбии — Сьерра-Невада-де-Санта-Марта с горой Колон (5800 м) отступает далеко на север и почти обрывается в воды Карибского моря. Глубокое тектоническое расчленение — главная особенность Северо-Западных Анд.

В Эквадоре уже лишь два хребта в

сопровождении отдельных восточных массивов представляют систему Анд. Их также разделяет впадина. Вулканизм здесь проявляется с особой силой. Пичинча, Котопахи (5897 м — самая высокая из огнедышащих гор Земли), уснувший Чимборасо — в Западной Кордильере, Антисана, Тунгурагуа, Сангай — в Восточной и десятки других почти сливаются своими подножиями, образуя знаменитую «авениду вулканов». Своими излияниями и выбросами камней и пепла они заполнили межгорную впадину, превратив ее в ряд высокогорных бассейнов; в одном из них укрылся Кито. Основная черта Анд Эквадора — вулканизм.

В Андах Северного и Центрального Перу четвертичные вулканы отсутствуют. Вместо нагромождения конусов внедрение гигантского интрузивного тела вознесло Западную Кордильеру до 6768 м (гора Уаскаран), а влага, перехватываемая ею даже из Амазонии, застыла на ее гребнях в снегах и льдах. Под заостренными гребнями — почти равнина. Это поднятые в четвертичное время на высоту 3000—4000 м выровненные поверхности былых складок. Реки успели лишь врезаться в них глубокими, трудно проходимыми каньонами, нередко сохраняющими причудливые петли бывшего равнинного течения. Используют они и тектонические разломы между восточными древними хребтами. Для перуанских Анд наиболее характерны именно тектонико-эрозионное расчленение и альпийский рельеф оледененных хребтов.

Южнее $14^{\circ}30'$, в расширяющихся до 750 км Центральных Андах, узкие полосы перуанских плоскогорий сливаются в обширную межгорную поверхность Пуну. В Западной Кордильере вновь возникают многочисленные вулканы — Мисти, Гуальятири, Сан-Педро, Льюльяльяко (6723 м) и другие, покрывшие запад и юг Пуны потоками лавы и толщами пепла. С востока Пуну замыкают глыбовые хребты во главе с Кордильерой-Реаль (гора Анкоума, 6550 м). Обращенные к влажному востоку, они несут значительное оледенение. А в Пуне и на западе Центральных Анд сухо, пустынно. Снеговая линия поднимается до максимальной на земном шаре высоты — 6000—6500 м.

Но так было не всегда. Во время плейстоценового оледенения воды тающих ледников скапливались в понижениях и разливались гладью огромных озер. Сейчас о них свидетельствуют четкие террасы на оголенных хребтиках да остаточные озера, в том числе Поопо, и гигантские солончаки, такие, как Уюни (площадью

свыше 10 000 кв. км), Койпаса, Атакама и пр. Лишь глубокое (до 304 м) тектоническое озеро Титикака пресноводно. Древнеозерные плоские днища образуют самую ровную поверхность Пуны — плато Альтиплано. Печать аридности лежит и на рельефе западного прибрежного пояса. Отдельные звенья Береговой Кордильеры утопают в продуктах собственного разрушения или заносятся подвижными дюнами и барханами; вееры конусов выноса временных водотоков с Анд нагромождаются у их подножий; пятна и полосы солончачков залегают в Продольной долине между Береговой и Западной Кордильерами, главным образом в пустыне Атакама.

К югу от 27° ю. ш. структуры внутренних плоскогорий и восточных глыбовых хребтов выклиниваются. Начинаются чилийско-аргентинские Анды, в основном трехчленные: Береговая Кордильера, тектоническая впадина Продольной долины и Главная (Западная) Кордильера. Последняя почти сливается с Передовой Кордильерой Аргентины, в которой и поднимается вершина Аконкагуа (6960 м). В Главной Кордильере высятся конусы вулканов — Тупунгато (6800 м), Майпо и других, менее высоких, но более активных. К югу высоты снижаются, а оледенение и ледниковые формы все возрастают в связи с увеличением увлажнения. На протяжении 5° по широте снеговая линия стремительно спускается с 6000 до 2100 м.

В Патагонских Андах — самых южных и влажных — ледниковый рельеф уже господствует всецело. В раздробленной и относительно низкой Главной Кордильере, где лежат два больших ледяных поля, ледники сползают в воды океана уже на широте, равной широте Одессы в северном полушарии. Затопленные долины превратились во фьорды. Береговая Кордильера стала шхерами и островами Чилийского архипелага. На месте погружившегося юга Продольной долины протягиваются широкие проливы, по восточным берегам которых на севере Патагонских Анд еще много вулканов. На крайнем юге, на Огненной Земле, структуры горного Запада, продолжающиеся в архипелагах Антарктики, смыкаются с выклинивающейся платформой Востока.

Со времен конкистадоров известно, что Южная Америка очень богата полезными ископаемыми. Но если вначале европейцев привлекали золото и серебро, то в XX в. на первый план вышли залежи черных, цветных и редких металлов и все большее значение приобретают запасы нефти и газа.

Комплексы полезных ископаемых и их размещение различны на платформенном Востоке и в Андах. Богатейшие месторождения железных руд приурочены к древним щитам платформы — в центре и на окраине Бразильского плоскогорья, в Боливии и на севере Гвианского плоскогорья в Венесуэле. На Южную Америку приходится примерно треть запасов железных руд всего капиталистического мира. В древних корях выветривания кристаллического фундамента на обоих плоскогорьях имеются крупные запасы марганца, а также никеля. Новейшее выветривание на влажных окраинах плоскогорий, особенно Гвианского, породило залежи латеритных бокситов с содержанием глинозема до 67%. С более поздними интрузиями на плоскогорьях связаны скопления прежде всего пьезокварца, бериллия, ниобия и других редких, редкоземельных и радиоактивных элементов. Во впадинах плоскогорий, в прогибах Амазонии и Патагонской плиты имеются залежи нефти, природного газа и угля, главным образом бурого.

Основные нефтегазоносные месторождения приурочены к предгорным прогибам и межгорным впадинам Анд. Включены они и во впадины Маракайбо и Магдалены, имеются и во внешней предгорной области — в районе залива Гуаякиль. В южной части восточного пояса, в Аргентине, обнаружены проявления урана.

Сами горные цепи Анд богаты цветными, легирующими и редкими металлами. И среди них одно из первых мест в мире занимают запасы медных и связанных с ними молибденовых руд на юго-западе Перу и западе Чили (по их добыче среди капиталистических стран Чили делит второе место с Замбией). Их породили магматические интрузии и древний вулканизм в западных структурах Анд. Токепала и Чукикамата, Эль-Сальвадор и Эль-Теньенте (в жерле вулкана) — таковы главные центры добычи этих металлов. Не меньшей известностью пользуется «оловянный пояс» Боливии. Там же сосредоточены важные месторождения и спутников олова — вольфрама, сурьмы, висмута, серебра, селена, а также свинцово-цинковых руд. Наиболее крупные запасы полиметаллов в сопровождении меди находятся в Центральной Кордильере Перу. Интрузии в поясе Береговой Кордильеры обусловили наличие ртути на севере Чили и в Перу, а затухающая деятельность вулканов — многочисленные залежи серы, преимущественно в Чили. В Колумбии надо отметить месторождения «нацио-

нального камня» — изумрудов. Россыпные месторождения, прежде всего платины и золота, сосредоточены во влажных Андах Колумбии, где содержание металла в речном аллювии увеличивается после каждого ливня (золото имеется и в Эквадоре). Напротив, засушливость климата западного пустынного пояса оказалась благоприятным фактором для формирования с помощью биохимических процессов в усыхавших водоемах Атакаммы знаменитой чилийской селитры и йода, а в бессточных озерах — ныне солончаках — южной Пуну отлагались бораты и литий, порожденные вулканической деятельностью. Наконец, пустынный климат способствовал скоплению на прибрежных скалах специфического удобрения — птичьего помета гуано.

Южная Америка лежит в двух полушариях: меньшая часть — в северном, большая — в южном. И когда на севере материка лето, то в южном полушарии зима, и наоборот. Но везде, кроме юга, жарко. На равнинно-плоскогорном Востоке вплоть до тропика средние месячные температуры 20—28°, а максимальная в Гран-Чако достигает 46°. Южнее тропика в январе (летом) они снижаются до 10° на Огненной Земле, в июле же (зимой) — до 1°. В возвышенных районах Бразильского плоскогорья средняя температура июля опускается до 12°, а на высоких плато Патагонии даже до -4°. Равнинный характер Востока способствует зимой глубоким вторжениям на север холодных воздушных масс из Антарктики. На плато Патагонии бывают морозы до -35°, в Пампе холодные ветры «памперос» обуславливают в течение двух-трех месяцев заморозки и иногда выпадение снега, проникают они и на Бразильское плоскогорье, где под тропиком наблюдаются отрицательные температуры. Волны холода по Внутренним равнинам достигают даже окраины Амазонии, вызывая внезапные падения температуры до 12°, там это уже «настоящие холода».

В низких широтах при постоянно высоких температурах тип климата определяют количество и сезонность выпадения осадков. Западная Амазония лежит в экваториальном климатическом поясе с постоянными и обильными осадками. В экваториальных Андах равномерный режим осадков и малые колебания средних месячных температур (2—3°) сохраняются. Но температуры с высотой снижаются, а суточные амплитуды увеличиваются до 12—15°, так что в течение суток могут как бы сменяться все времена года. К северу и к югу от экваториального пояса — весь север материка,

большая часть Бразильского плоскогорья, равнины Маморе и Пантанала, перуанские Анды и запад Эквадора лежат в субэкваториальных поясах, где в летнее время господствует влажный экваториальный воздух, приносящий обильные ливни, а зимой — сухой тропический, когда по несколько месяцев может не выпасть ни капли дождя. Кратковременная засуха бывает и в Восточной Амазонии.

Между 20—30° ю. ш. простирается тропический пояс, находящийся в основном под воздействием пассатов. Поскольку на восток материка пассаты приходят с Атлантики, под их воздействием оказывается и значительная часть горного востока Бразильского плоскогорья, где на наветренных склонах выпадает много осадков, а засушливый период выражен слабо. В центре материка летние ливни сменяются длительным сухим сезоном, колебания температур достигают 14—16°. На западе тропиков условия увлажнения крайне неблагоприятны. Побережье и западные склоны Анд между 5—27° ю. ш. пустынные. Они находятся под постоянным прессом высокого давления южнотихоокеанского антициклона, а береговая линия и Анды как бы «специально» простираются параллельно юго-восточным пассатам. К тому же вдоль берега проходит холодное Перуанское течение, а по крутому откосу материкового склона поднимаются холодные глубинные воды. Все эти факторы препятствуют конденсации и выпадению влаги. Лишь зимой и весной над побережьем сгущаются плотные облака и туманы и оседает мелкая морось «гаруа». Годами не выпадают дожди над прохладной береговой пустыней и зловещей Атакамой. Крайне сухо и в соседней, южной части Пуны. Высокогорная пустыня Пуны страшнее Атакамы. К бездождью добавляются разреженность воздуха, обжигающие ультрафиолетовые лучи, ураганные ветры при колебаниях суточных температур в 20—25°. Пересечь южную Пуну не менее трудно, чем пустыни Центральной Азии или Сахару.

Субтропический пояс на западе летом находится под влиянием смещающегося к югу того же антициклона. Летом там сухо, а зимой приходят циклоны с дождями, характерные для этого «средиземноморского» типа климата. К востоку от Анд, в аргентинской Пампе и Уругвае, количество осадков увеличивается, они выпадают в течение почти всего года, то с зимними циклонами, то с летними муссонными ветрами с Атлантики. Очень контрастны климаты южнее 40° ю. ш., в

умеренном поясе, где постоянно дуют ветры «ревушки сороковых» широт. На западные склоны Патагонских Анд они приносят огромное количество влаги, а за барьером Анд, в подветренной Патагонии, — полупустыня.

В итоге наибольшее количество осадков выпадает на наветренных склонах Анд Колумбии (до 10 000 мм) и южного Чили (7000 мм), в Западной Амазонии и на восточных склонах Гвианского и Бразильского плоскогорий (до 4000 мм), в их внутренних районах и на Внутренних равнинах (около 1000 мм). Очень засушливы области к западу от Пампы (до 300 мм), Патагония и Пуна (до 200 мм), и совсем сухи тропические западные побережья и Анды (менее 100 мм).

Распределение увлажнения в значительной степени обуславливает сток, густоту речной сети, полноводность и режим рек. Но не только увлажнение. Стена Анд вдоль Тихоокеанского побережья, преграждая сток на восток, ограничивает и водосбор бассейна Тихого океана. На его долю приходится всего $\frac{1}{12}$ площади стока материка. Реки Тихоокеанского побережья коротки, бурны, порожисты и многочисленны только на влажных севере и юге, где они питаются обильными дождями и талыми водами снегов и ледников. По пустынному центру с трудом пробиваются эпизодические водотоки с Анд, из которых одна Рио-Лоа в состоянии донести свои скудные воды до океана. Эти реки получают питание в основном за счет грунтовых вод, скопленных в наносах щебня и песка.

Атлантический океан собирает сток со всего равнинно-плоскогорного Востока и с обычно получающей много влаги восточной части Анд. К бассейну Карибского моря принадлежит и самая крупная система андийских рек: Магдалены — Кауки в Колумбии. Хорошо увлажненные пологие склоны Гвианского и Бразильского плоскогорий посылают свои воды в простирающуюся между ними плоскую низменность Амазонии с ее постоянными ливнями, куда устремляются реки и с прилегающих хребтов Анд. Не удивительно, что природой здесь создан самый большой речной бассейн мира, площадью свыше 7 млн. кв. км, с полноводнейшей рекой Амазонкой. А зарождается она вблизи Тихого океана, на восточных склонах Западной Кордильеры Перу, на высоте 4840 м. Под названием Мараньон она течет на север в глубоком ущелье и, поворачивая на восток, вырывается на низменность, вскоре принимающая свой второй исток — р. Укаяли, откуда уже называется Амазонкой. И далее

4300 км свободного судоходного пути к Атлантике с ничтожным падением. Вся ее длина равна 6400 км, а если считать за исток Укаяли, то и 7000 км. Амазонка полноводна всегда. Средний расход воды — 220 тыс. куб. м/с, максимальный — до 300 тыс. Все же режим ее зависит от времени выпадения дождей в бассейнах ее главных притоков, а из них 17 имеют длину 1500—3500 км. Протяженность судоходных путей всей системы свыше 25 тыс. км, гидроэнергетические ресурсы огромны, примерно 280 млн. кВт, но используются они пока крайне слабо.

Благоприятны природные условия формирования и второй по величине реки Южной Америки — Параны. Она со своими в основном левыми притоками, как и имеющий с нею общее устье Уругвай, стекает с южного склона Бразильского плоскогорья, обильно порогами и водопадами, в областях с хорошим увлажнением. Они судоходны лишь в нижнем течении, зато их энергия уже в значительной мере используется. Главный правый приток Параны — Парагвай — равнинная река, но с очень резкими колебаниями расхода, а его притоки с Гран-Чако в зимнее время могут даже местами пересыхать. Весьма большие колебания уровня и у третьей водной артерии — Ориноко, протекающей на стыке Льяносе и Гвианского плоскогорья. Левые притоки Ориноко равнинны, в сезон дождей они выходят из берегов; правые отличаются обилием водопадов, то низвергающихся всей массой воды с уступов кристаллического ложа, то спадающих с отвесных песчаниковых стен, как знаменитый Анхель. На р. Карони в Венесуэле уже построен каскад ГЭС. Густая сеть подобных «водопадных» рек орошает и восточные склоны Гвианского плоскогорья.

Значительные пространства в засушливых областях вообще не имеют стока в океан. Это Пуна, многие районы Гран-Чако, Пампинских сьерр и, как ни странно, не только сухая западная, но и влажная восточная Пампа, где осадки поглощаются пористыми лёссами или застаиваются в плоских западинах. Не имеют внешнего стока и междуручья Патагонии, реки которой, зарождаясь в Андах, пересекают ее в глубоких каньонах, не принимая притоков.

Зато предгорья Патагонских Анд изобилуют крупными озерами: Науэль-Уапи, Буэнос-Айрес и др. Эти концевые ледниковые озера, подпруженные моренами, с разветвленными, врезающимися в горы фьордообразными заливами, в которые сползают ледники, в окружении густых

лесов удивительно живописны, и некоторые из них входят в национальные парки. Аналогичные озера только меньших размеров протягиваются цепочкой и по другую сторону Анд на территории Чили. Много округлых каровых озер и в других ледниковых районах. Самое примечательное в Андах озеро — Титикака. Оно лежит в Пуне на высоте 3812 м и имеет площадь 8290 кв. км — в 2 раза выше и в 3 раза больше Севана. Встречаются в Андах озера и в кратерах вулканов. На востоке озер мало. Самое крупное озеро лагуна — Маракайбо, по берегам и со дна которого, как на Каспии, добывают нефть. Мелководные большие лагунные озера Патус и Лагоа-Мирин и ряд мелких отшнурованы песчаными косами от Атлантического океана на прибрежной низменности Бразилии и Уругвая.

В значительной степени с климатом, и в частности с увлажнением, связано и проявление почвенно-растительных зон. В Западной Амазонии и на примыкающих пологих склонах плоскогорий простирается зона гилей, называемой в Южной Америке сельвой. Она представляет собой труднопроходимые влажные вечнозеленые экваториальные леса на красновато-желтых ферраллитных почвах. Это главное богатство экваториального пояса с ценнейшими видами деревьев, поставляющих цветную древесину, плоды и многое другое (см. очерк о природе Бразилии). По северной и южной окраинам Западной Амазонии и в Восточной Амазонии появляется примесь листопадных видов. Еще дальше от экватора, в субэкваториальных поясах, преобладают редколесья и саванны на красных ферраллитных и ферритных почвах. Это высокотравные пальмовые саванны — льянос равнин Ориноко и Маморе, низкорослые кампус Бразилии и другие, выгорающие и сбрасывающие листву деревьев во время сухого периода. Лишь в долинах рек зеленеют полосы вечнозеленых галерейных лесов. В тропическом центре материка, в Гран-Чако, приспособленность к длительной засухе выражена еще резче. Искривленные, унизанные шипами и колючками низкорослые деревья с мелкими кожистыми листьями и тяжелой, медленно наращиваемой древесиной произрастают на красно-бурых или серо-коричневых почвах. И в них имеются очень ценные виды, как, например, кебрачо, в коре которого содержится до 25% дубителя таннина. В более влажных восточных районах тропического пояса — в основном смешанные вечнозеленые леса на красных почвах. В субтропиках Востока господствуют трапнястые

формации, высокий травяной покров развит даже в парковых лесах Междуречья. В Уругвае и восточной Пампе — злаково-разнотравные прерии и степи с красновато-черными, черноземовидными и черноземными плодородными почвами. Далее к западу они сменяются сухими степями и зарослями кустарников на серо-коричневых почвах, а вблизи Анд — кактусовыми полупустынями и даже пустынями. Выделяются лишь восточные склоны Пампинских сьерр, перехватывающие последнюю влагу с Атлантики и покрытые листопадно-вечнозелеными лесами. В подветренной Патагонии полупустынная растительность представлена разреженными пучками жестких злаков и приземистыми плотными подушками вечнозеленых кустарников на полупустынных сероземах. Только на юге Патагонии и в предандийской ложбине появляются типичные степи с каштановыми почвами, переходящие на Огненной

Водопад Игуасу



Земле в заболоченные луга и торфяники.

Почвенно-растительный покров Анд в каждом широтном поясе осложняется высотной зональностью. В экваториальных Северных Андах и на восточных склонах Анд Перу в горной гилее склонов сохраняется густой покров лесов, беднеющих

видами и становящихся все более низкими по мере увеличения высоты. А над лесами произрастают особые высокогорные экваториальные луга — парамос из дернин злаков и древовидных, часто опущенных цветковых, вегетирующих весь год и совсем не похожих на альпийские луга. Южнее, на плоскогорьях, они переходят в высокогорную степь — халку. В пустынных тропиках на западе и в южной Пуне склоны почти оголены, лишь кое-где встречаются колючие кустарники да кактусы. Но в прибрежной полосе на высотах 450—700 м во время туманов расцветают луковичные и зеленеют наземные эпифиты. В субтропическом Среднем Чили с севера на юг происходит быстрая смена полупустынь сначала жестколистными вечнозелеными лесами и кустарниками средиземноморского типа на коричневых почвах, а затем листопадно-вечнозелеными лиственными лесами из южных буков на буроземах. На юге Среднего Чили, переходя и на восточные склоны в Аргентину, леса становятся густыми. К разнообразным могучим вечнозеленым лиственным примешиваются хвойные, появляются лианы и эпифиты, и весь облик лесов напоминает гилею. Недаром их называют гемигилеей (полугилея). Над ними склоны покрыты настоящими альпийскими лугами. В Патагонских Андах на западе невысокую полосу до снеговой линии занимают субантарктические смешанные леса, все еще с вечнозелеными лиственными, а на востоке — обычные смешанные леса умеренного пояса.

Разнообразны в Южной Америке места обитания животных, среди которых много эндемиков. Фауна тропических лесов, саванн и редколесий севера и востока материка до субтропиков, а также Северных Анд до Перу объединяется в Гвиано-Бразильскую подобласть неотропиков, южные равнины и большая часть Анд — в Патагоно-Андийскую. Для первой характерны животные, приспособившиеся к жизни на деревьях: цепкохвостые обезьяны и «медведь» (енот), ленивцы, некоторые муравьеды, сумчатые опоссумы, дикобразы, птицы с цепкими когтями, живые лианы — змеи, древесные лягушки и пр. В сырых местах и водоемах обитают свиньи-пекари, тапиры, водосвинки, кайманы, водяной удав — анаконда, электрический угорь, сотни видов других рыб, среди которых самая крупная — арапаима (пираруку) и самая хищная — пирания. Масса птиц — от крохотных колибри до крупных цапель и грифов, летучих мышей, в том числе кровососов, и особенно много бабочек, жуков и

других насекомых и пауков. Хищных мало. Обилен лишь ягуар, и широко распространена по всему матерiku пума. Многие представители тех же родов водятся в саваннах и редколесьях, но уже другие их виды; появляются олени, страус нанду и иные животные полуоткрытых пространств.

В степях и полупустынях Патагоно-Андийской подобласти много грызунов (вискача, мара, туко-туко, нутрия), мелких броненосцев; типичны ламы-гуанако и пампасские олень и кошка, а также хорошо бегающие птицы (страус Дарвина, тинаму, паламедея). Только Андам свойственны чинчилья (шиншилла) с самым ценным мехом, очковый медведь, олень пуду, лама-викунья, кондор. Некоторые животные уже почти истреблены (пампасский олень, чинчилья, викунья), другие нещадно уничтожаются, и требуются более строгие меры для сохранности этого очень своеобразного животного мира.

Население

Первые люди появились в Южной Америке 15 — 17 тыс. лет назад. Это были древние индейцы из числа тех, кто еще раньше заселил Северную Америку. В течение многих тысячелетий обитатели Южноамериканского континента вели бродячий образ жизни, занимаясь охотой, рыболовством и собирательством. Но уже около 7 тыс. лет назад у них возникают зачатки земледелия и животноводства. Постепенно развиваясь, земледелие достигает в горной области Южной Америки — в Андах — очень высокого уровня. И в I тысячелетии н. э. на базе ирригационного земледелия складываются первые индейские государства Южной Америки — Мочика, Тиауанако и некоторые другие. На рубеже II тысячелетия н. э. они в силу не вполне ясных причин распадаются. Незадолго до европейского завоевания в Андах складывается крупное раннеклассовое государство, так называемая инкская империя. Она просуществовала лишь полтора-два столетия и была разрушена испанскими конкистадорами.

В низменных областях Южной Америки индейцы до европейского завоевания, а местами почти до сегодняшнего дня продолжали жить первобытнообщинным строем. В хозяйстве большинства племен охота и рыболовство сочетались с примитивным земледелием. Вместе с тем, как показали недавние исследования, население этих областей до европейского завоевания не было столь редким и столь экономически отсталым, как это раньше счи-

талось. Индейцы низовьев Амазонки, равнины Можос в Боливии, некоторых районов Венесуэлы, Колумбии, Гайаны и Суринама начиная с рубежа нашей эры создали системы интенсивного земледелия с дренированием почвы. Это так называемое земледелие на насыпях, разделенных между собой каналами и соединенных одна с другой дамбами. Судя по объему земляных работ, которые при этом производились, можно предполагать, что в этих районах жили сотни тысяч людей и они были хорошо организованы. Вероятно, создатели земледелия на насыпях близко подошли к порогу классового общества и у них существовали какие-то предгосударственные объединения. Одни из них распались очень давно, другие погибли в результате вторжения европейских колонизаторов.

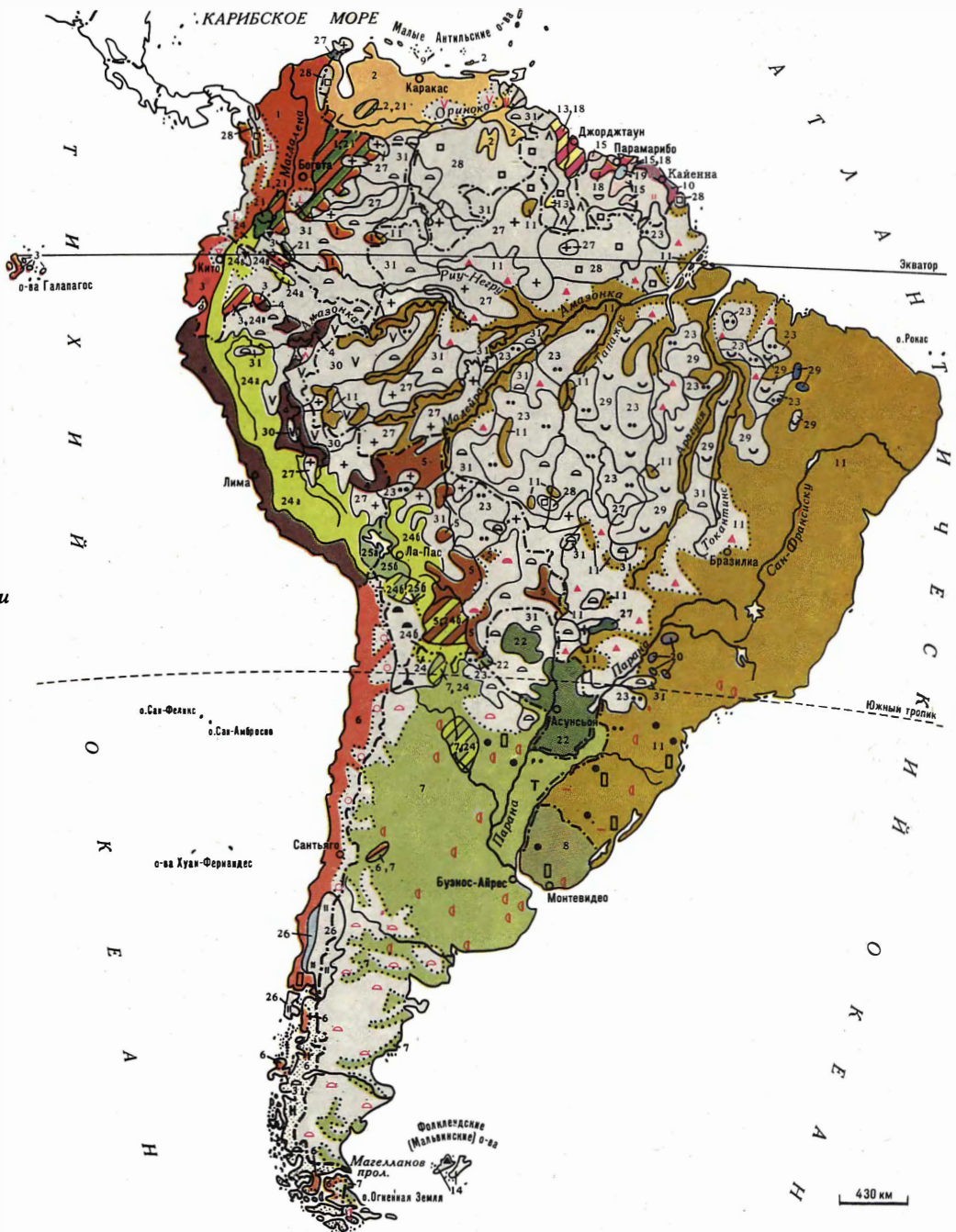
Развитые индейские земледельческие общества Южной Америки исчезли, но не бесследно. Они подарили миру картофель, кукурузу, маниоку, тыква, арахис и другие культуры, ныне выращиваемые во многих странах мира.

За века, прошедшие со времени открытия Южной Америки европейцами, численность ее коренного населения резко сократилась в результате истребления, жестокой эксплуатации, эпидемий инфекционных заболеваний и тому подобных причин. И сейчас индейцы есть почти во всех странах континента, но в большинстве из них (кроме Перу, Боливии и Эквадора) они составляют небольшой процент населения. Современные индейцы, как и их предки, говорят на сотнях различных языков, объединяемых лингвистами в несколько крупных языковых семей: чибча, кечуа, карибскую, аравакскую, тупи-гуарани, мбайя-гуайкуру, пано, же, арауканскую и др. По новым классификациям, эти семьи соединяются в еще более крупные языковые стволы — андо-экваториальный, же-пано-карибский и т. д.

Свою культуру в настоящее время в наибольшей степени сохраняют, с одной стороны, большие индейские народы (кечуа, аймара), а с другой — отдельные мелкие племена, живущие в наиболее глухих районах тропического леса. Многие же этнические группы индейцев почти утратили родной язык и культуру.

С начала европейской колонизации в Южной Америке стали селиться испанцы и португальцы, а впоследствии также выходцы из других стран Европы. Для работы на плантациях в колониальный период были привезены из Африки миллионы негров-рабов. Все эти три расовых и этнических элемента приняли участие в формировании народов, а затем и наций в

Народы
Южной Америки



ИНДОЕВРОПЕЙСКАЯ СЕМЬЯ

Романская группа

- 1. Колумбийцы
- 2. Венесуэльцы
- 3. Эквадорцы испано-язычные
- 4. Перуанцы испано-язычные
- 5. Боливийцы испано-язычные
- 6. Чилийцы
- 7. Аргентинцы

- 8. Уругвайцы
- 9. Франко-язычное население Малых Антильских островов
- 10. Гвианцы франко-язычные и французы
- 11. Бразильцы
- 12. Итальянцы
- Германская группа
- 13. Гайанцы англо-язычные
- 14. Фолклендцы

- 15. Суринамцы (гвианцы голландско-язычные)
- 16. Немцы
- Славянская группа
- 17. Русские, украинцы, поляки
- Индийская группа
- 18. Индийцы, хиндустанцы, бенгальцы и др. выходцы из Южной Азии

АВСТРОНЕЗИЙСКАЯ (МАЛАЙСКО-ПОЛИНЕЗИЙСКАЯ) СЕМЬЯ

- Индонезийская группа
- 19. Яванцы
- ЯПОНЦЫ
- 20. Японцы
- ИНДЕЙСКИЕ НАРОДЫ
- СЕМЬЯ МАКРО-ЧИБЧА
- 21. Чибча (куна, муиска, пазэ, кофан, и др.)

430 км

АНДО-ЭКВАТОРИАЛЬНАЯ СЕМЬЯ

- Т** 22. Парагвайцы-гуарани
- 23. Каингуа, чане, мунду-руку, мауз, паринтин, каяби, пакажа, тенетехара и др. тупигуарани
- 24. Кечуа
 - а. Кечуа-перуанцы
 - б. Кечуа-болливийцы
 - в. Кечуа-экваторцы
- 25. Аймара
 - а. Айма-перуанцы
 - б. Айма-болливийцы
- 26. Арауканы (мапуче)
- +** 27. Гоахи-ро, ачагуа, баниве, баре, пасе, мани-тенери, маско, кампа, и др. аравакские народы

ЖЕ-ПАНО-КАРИБСКАЯ СЕМЬЯ

- 28. Чоко, мотилоны, карихоны (омагуа), майонгонги и др. карибские народы
- 29. Каяпо, шаванте, шеренте, и др. народы же
- ∨ 30. Майоруна, ремо, пакагуара и др. народы пано

ДРУГИЕ ИНДЕЙСКИЕ ЯЗЫКОВЫЕ СЕМЬИ

- △ 31. Народы тукано, уитото, сапаро, хибаро, чапакура, матако — матагауйо, гуайкуру, маскойя, самуко, и др. индийских семей и групп

□ Редкозаселенные территории
 ■ Незаселенные территории

странах Южной Америки. В одних южноамериканских этносах до сих пор больше чувствуется индейское наследие, в других — европейское, в формировании третьих значительную роль сыграли негры — выходцы преимущественно из Западной Африки, наследники культуры населявших ее народов. Вместе с тем все южноамериканские народы и нации, сформировавшиеся в период после открытия Америки европейцами, являются новыми этническими образованиями, а не просто суммой европейского, африканского и индейского элементов. Наконец, в Южной Америке имеются этнические группы, пока не вошедшие в состав латиноамериканских наций. Это, с одной стороны, потомки древнейшего населения континента — индейцы кечуа, аймара и мелкие племена «глубинки», а с другой — сравнительно недавно переселившиеся в Южную Америку японцы, индийцы и некоторые другие национальные меньшинства.

Начиная со второй половины XIX в. темпы роста населения Южной Америки значительно ускоряются, что тесно связано с резким усилением притока иммигрантов из Европы. В Аргентину с 1857 по 1926 г. прибыло 5,8 млн. человек,

около половины из которых составили итальянцы и почти треть — испанцы. Колонизация Бразилии была начата европейцами в 1860 г., однако массовый характер она приняла после 1875 г.: с 1875 по 1939 г. сюда переселилось почти 4,2 млн. человек, около $\frac{2}{3}$ которых составили итальянцы и португальцы. За 1850—1900 гг. численность жителей Южной Америки выросла с 16 млн. человек до 39 млн., а ее доля в населении Латинской Америки, составлявшая менее $\frac{1}{2}$, превысила $\frac{3}{5}$. В 1900—1920 гг. общая численность жителей региона также росла более высокими темпами (в среднем 2,2% в год), чем население Латинской Америки в целом (1,7%). Естественный прирост в Южной Америке до середины 20-х годов сохранялся на низком уровне — менее 20 человек на 1000 жителей, что определялось высокой смертностью — 25—35 человек на 1000 жителей, в то время как уровень рождаемости приближался к физиологическому максимуму — 40—50 на 1000 человек.

Начиная со времени мирового капиталистического кризиса 1929—1933 гг. роль иммиграции в росте населения региона падает и усиливается значение естественного прироста, размеры которого резко увеличиваются вследствие быстрого уменьшения смертности. Если снижение уровня смертности в Северной Америке и Европе продолжалось на протяжении 100—150 лет и явилось результатом прогресса в науке, технике, достижений в медицине, повышения материального и культурного уровня населения, то в Южной Америке уровень смертности резко понизился всего за 25—30 лет, что стало возможным в значительной мере благодаря «импортированным» достижениям мировой медицины. Кроме того, постепенное сокращение смертности в Северной Америке и Европе сопровождалось снижением уровня рождаемости, в то время как в Южной Америке (за исключением Аргентины, Уругвая и Чили) резкое снижение смертности происходило при сохранении либо повышении уровня рождаемости. Население Южной Америки с 1930 по 1980 г. выросло с 74 до 241 млн. человек, но его доля в численности жителей Латинской Америки сократилась с 69 до 66%. До 30-х годов опережающими темпами росло население «умеренной» зоны Южной Америки (фактически она соответствует субтропикам, но здесь включает Аргентину, Уругвай и Чили). Начиная с 30-х годов более высокими и нарастающими темпами увеличивается численность жителей стран тропической зоны региона в

связи с повышением здесь естественного прироста (при одновременном его снижении в Аргентине и некотором увеличении в Уругвае и Чили).

Наиболее высокие темпы роста населения в Южной Америке (2,8%) наблюдались в 50-х годах, что в некоторой степени было связано с активизацией миграций населения в послевоенный период. В частности, в Бразилию с 1946 по 1961 г. переселилось около 750 тыс. человек, $\frac{2}{5}$ которых составили португальцы. В Аргентину с 1946 по 1958 г. прибыло 860 тыс. человек (около $\frac{9}{10}$ — итальянцы и испанцы), в Венесуэлу в 1950—1961 гг. въехало 560 тыс. человек. Миграции в другие страны региона были значительно меньше. После второй мировой войны активизируются межстрановые миграции в пределах самого континента, в частности в Аргентину из Парагвая и Боливии, в Венесуэлу из Колумбии, а после переворота 1973 г. — из Чили в другие страны, в том числе в Аргентину и Венесуэлу.

Современная демографическая ситуация в Южной Америке характеризуется высоким уровнем рождаемости в тропической зоне (37 человек на 1000 жителей) и средним уровнем в «умеренной» зоне — 23 родившихся на 1000. Однако в 70-х годах наметилась общая тенденция к снижению рождаемости, в связи с чем среднегодовые темпы прироста населения региона сократились с 2,7% в 60-х годах до 2,3% (в среднем по Латинской Америке — с 2,7 до 2,5%). Уровень смертности составляет 10 человек на 1000 в тропической зоне и 9 — в «умеренной». Наиболее высок он в Перу и Боливии — 13—18 человек на 1000 жителей. Что же касается детской смертности, то хотя ее уровень и понизился по сравнению с 20-ми годами в 2—3 раза, однако в середине 70-х годов в большинстве стран Южной Америки он оставался высоким — более 50 детей до 1 года на 1000 родившихся.

Сохранение высокого уровня рождаемости в большинстве стран региона вызвано, в частности, преобладающей долей ранних браков. Так, в Венесуэле средний возраст вступления в брак — 20 лет, в Колумбии — 21 год. Кроме того, в Южной Америке до сих пор сильны традиции многодетности. Так, например, в конце 70-х годов на одну женщину в возрасте до 50 лет приходилось: от 6 до 7 детей в Боливии и Эквадоре, от 5 до 6 — в Бразилии, Венесуэле, Парагвае и Перу, от 4 до 5 — в Колумбии, от 2 до 3 — в Аргентине и Уругвае. Традиции многодетности яростно защищаются доминирующей в регионе католической церковью.

Сохранению высокой рождаемости способствуют и такие социально-экономические факторы, как неграмотность большей части населения, недостаточное развитие здравоохранения и просвещения.

Высокие темпы роста населения и преобладание многодетных семей определяют возрастную структуру населения южноамериканских стран. Так, в конце 70-х годов 40% жителей региона приходилось на детей до 15 лет (в среднем по Латинской Америке — 42%), в том числе в тропической зоне — 43%, в «умеренной» — 30%. Лица старше 65 лет составляли лишь 4%, причем в тропической зоне — 3%, в «умеренной» — 7%. Наиболее высокая продолжительность жизни в конце 70-х годов отмечалась в Аргентине, Уругвае и Венесуэле (66 лет для мужчин, 72 года для женщин), а наиболее низкая — в Боливии (соответственно 46 лет и 51 год).

К началу 80-х годов в Южной Америке сложилась довольно неблагоприятная демографическая структура населения с точки зрения его трудового использования. На трудоспособные возрасты приходится 56% населения. Только Аргентина и Уругвай по доле трудоспособного населения (63%) приближаются к уровню экономически развитых стран. При такой невысокой доле работоспособного населения сильно увеличивается «нагрузка» иждивенцев на рабочее поколение. Однако и в этих условиях существует огромное недоиспользование потенциальных трудовых ресурсов: от 30 до 40% экономически активного населения региона приходится на полностью и частично безработных.

Современный демографический состав большинства южноамериканских стран, где преобладают молодые возрасты, является потенциальной базой для сохранения в будущем высоких темпов роста населения, а также рабочей силы. В настоящее время практически во всех странах региона в той или иной мере осуществляется демографическая политика, направленная на снижение уровня рождаемости. В соответствии с прогнозами в 2000 г. в Южной Америке будет проживать около 400 млн. человек, или свыше 60% населения Латинской Америки. Предполагается некоторое сокращение либо стабилизация темпов роста населения во всех странах региона, за исключением Боливии, где ожидается увеличение естественного прироста за счет имеющихся резервов сокращения уровня смертности.

Южная Америка характеризуется слабой заселенностью территории. В 1980 г. плотность ее населения составила 13 человек на 1 кв. км (в среднем по

Латинской Америке — 18, в странах Карибского бассейна — 120 человек на 1 кв. км). На самом материке имеются значительные различия в степени заселенности: от 1 человека на 1 кв. км во Французской Гвиане до 24 и 28 человек на 1 кв. км в Колумбии и Эквадоре соответственно. Население региона концентрируется главным образом на нагорьях Анд и в некоторых прибрежных районах — на юго-востоке Бразилии, при впадении Ла-Платы в Атлантический океан и др. В то же время обширные внутренние районы континента заселены редко, а огромные территории, покрытые тропическими лесами в бассейне Амазонки, практически безлюдны.

Возникновение и развитие крупных городских центров на территории Южной Америки началось задолго до ее открытия Колумбом. Столица инков Куско в середине XV в. по численности населения значительно превосходила крупнейший город Европы того времени Лондон. Индейские города несли функции культурных, религиозных и административных центров. Испанские и португальские завоеватели, разрушив индейские города, возводили на их руинах административные и торговые центры, опорные пункты захвата новых территорий. В XVI—XVIII вв. основываются города в местах добычи полезных ископаемых, транспортные центры, и прежде всего порты, центры сельскохозяйственной колонизации. Планировка всех этих городов была прямоугольной в соответствии со стандартами испанской и португальской архитектуры того времени. Рост городов в колониальную эпоху был медленным, развитию производственных функций городов препятствовала политика метрополий, направленная на сдерживание экономического развития колоний.

Ускорение роста населения южноамериканских городов начинается на рубеже XIX—XX вв., что было связано с интенсификацией межгосударственных и межрайонных экономических связей в регионе и большими масштабами иммиграции. Это относится в первую очередь к портовым городам, где концентрировался иностранный капитал, через которые осуществлялась связь с внешним миром и где оседала значительная часть иммигрантов. Так, население Буэнос-Айреса выросло с 820 тыс. в 1900 г. до 2 млн. 750 тыс. человек в 1940 г., население Рио-де-Жанейро за то же время увеличилось с 480 тыс. до 1 млн. 650 тыс. человек.

Страны Южной Америки в XX в. характеризуются интенсивным процессом урбанизации. Так, доля городского насе-

ления Бразилии повысилась с 1930 по 1977 г. с 28 до 64%, Венесуэлы — с 30 до 76%, уровень урбанизированности к концу 70-х годов вырос в Колумбии до 70%, в Перу — до 66%. Уругвай, Аргентина и Чили, где доля городских жителей превышает $\frac{4}{5}$ в населении, относятся к наиболее урбанизированным странам мира. В то же время в городах Эквадора и Парагвая живет пока еще около $\frac{2}{5}$ их населения.

Особенно быстро растут большие города Южной Америки. Если 100 лет назад здесь было всего четыре города с численностью населения более 100 тыс. человек (Буэнос-Айрес, Рио-де-Жанейро, Сантьяго и Лима), то в конце 70-х годов XX в. их насчитывалось 200. Число городов-миллионеров выросло с четырех в 1940 г. до 16 в 1980 г. Агломерации Буэнос-Айреса, Сан-Паулу и Рио-де-Жанейро относятся к числу крупнейших в мире.

Рост населения южноамериканских городов тесно связан с притоком в них сельского населения. Миграции сельских жителей в города значительно деформируют половозрастную структуру их населения в сторону увеличения доли молодых трудоспособных возрастов и женщин. Практически во всех странах в городском населении преобладают женщины (в отличие от городов афро-азиатских стран, где выше доля мужчин). Так, в 70-х годах в городах на каждые 100 женщин приходилось мужчин: в Колумбии — 87, в Перу — 89, в Уругвае — 90, в Эквадоре и Бразилии — 92, в Венесуэле — 95.

Быстрый рост урбанизации в Южной Америке неизбежно сопровождается ростом безработицы и неполной занятости, осложняется жилищной, транспортной, а также экологической проблемами. Сельские жители, прибывающие в города, в основной своей массе не находят постоянной работы и пополняют ряды так называемого маргинального (буквально «лишнего») населения больших городов. Маргинальное население, обитающее в трущобных районах или в «поселках нищеты», составляет в некоторых крупных городах до $\frac{2}{5}$ общей численности их жителей.

Хозяйство

Южная Америка как регион в целом располагает благоприятными условиями для всестороннего и независимого экономического развития. Велики потенциальные возможности для выращивания большинства известных в мире сельскохозяйственных культур умеренного, субтропического и тропического климата. В южноамериканских странах тропического и суб-

тропического пояса почвенные и климатические условия позволяют снимать по два и три урожая в год. Только одна Бразилия располагает почвенно-климатическим потенциалом, способным прокормить 1,5 млрд. человек. Леса Южной Америки по своим размерам и богатствам не имеют себе равных в мире. Они служат источником разнообразного промышленного сырья и многих продуктов питания. Обширная территория, значительные минеральные ресурсы, богатства окружающего континент океана — таковы факторы, объективно способствующие созданию развитой экономической базы.

Между тем реально достигнутый уровень развития производительных сил южноамериканских стран явно не соответствует потенциальным возможностям экономического роста. Несмотря на происшедшие в последние 20—25 лет в ряде стран изменения структурного характера и развитие в них отраслей, производящих средства производства, в целом они остаются экономически слаборазвитыми и зависимыми от империализма. Национальный доход в среднем по Южной Америке в расчете на душу населения в 10 раз ниже, чем в США. Наиболее ярким показателем удельного веса южноамериканских стран в современном мире может служить их доля в металлообрабатывающей промышленности и черной металлургии, равная в настоящее время 1,5 и 1,8%. Собственным производством стали южноамериканские страны не обеспечены, потребление существенно обгоняет производство.

За средними для Южной Америки показателями скрываются значительные различия в уровне развития между отдельными странами. Размер национального дохода на душу населения в таких странах, как Аргентина, Бразилия, Венесуэла, Чили и Уругвай, не уступает южноамериканским капиталистическим странам, а то и превосходит их. Но в Боливии и Парагвае он лишь ненамного выше аналогичного показателя африканских или азиатских стран. Аргентина, Бразилия и некоторые другие южноамериканские страны обладают сравнительно развитой экономикой. Структурные сдвиги происходят в них не только в промышленном производстве, но и во внешней торговле, где повышается доля готовых изделий и промышленных товаров. Происходящий в южноамериканских странах рост удельного веса промышленности в валовом внутреннем продукте и уменьшение доли в нем сельского хозяйства характерны в наибольшей степени именно для этой группы стран. В результате если до вто-

рой мировой войны промышленное производство во всех южноамериканских странах играло вспомогательную роль и не определяло лица этих стран — типичных аграрно-сырьевых производителей, то в последние годы на фоне наиболее отсталых стран (Боливия, Парагвай) довольно заметно проявился рост промышленного потенциала Аргентины, Бразилии, Чили, Колумбии и Венесуэлы. В этих странах появились и современные отрасли промышленности (автомобильная, авиационная, судостроительная и т. д.). В Аргентине и Бразилии развивается военная промышленность и атомная энергетика.

В настоящее время на долю обрабатывающей промышленности приходится 25% валового внутреннего продукта стран Южной Америки, на долю добывающей промышленности — 3%. На долю наиболее развитых в промышленном отношении стран региона — Бразилии, Аргентины, Венесуэлы, Колумбии и Чили — приходится $\frac{4}{5}$ всей стоимости промышленной продукции региона.

В промышленности южноамериканских стран низка доля отраслей, производящих средства производства и сложную технику. Собственным производством машин и оборудования даже Аргентина и Бразилия обеспечены лишь на 45—50%. В этих странах, а также в Чили, Колумбии, Венесуэле и Перу производятся некоторые виды сложных машин и оборудования, двигатели, котлы промышленного назначения, подъемно-транспортные механизмы, некоторые виды станков и электронно-вычислительной техники.

Черная металлургия, предприятия которой имеются в Аргентине, Бразилии, Венесуэле, Колумбии, Перу, Чили и Уругвае, работает на внутренний рынок. Наиболее крупные заводы с полным циклом производства действуют только в Бразилии и Аргентине. Преобладают же мелкие переделные и литейные предприятия, сосредоточенные в районах концентрации обрабатывающей промышленности. В 1980 г. было выплавлено всего 23 млн. т стали, из них $\frac{2}{3}$ — в Бразилии. Наиболее развита в регионе цветная металлургия, относящаяся к числу ведущих отраслей промышленности в Чили, Перу и Боливии. Следует отметить, что, несмотря на национализацию ряда предприятий этой отрасли в 50—70-х годах, иностранные монополии продолжают играть в ней большую роль.

Основу машиностроения южноамериканских стран составляет транспортное машиностроение, на которое приходится

свыше половины выпуска продукции отрасли по стоимости. Автомобили производятся в Аргентине, Бразилии, Венесуэле, Колумбии, Перу и Чили. Хотя выпускаются практически все виды автомобилей, но 60—70% приходится на легковые. Подавляющая часть предприятий автомобильной промышленности принадлежит иностранному капиталу, в первую очередь США и ФРГ. Многие из южноамериканских автопредприятий представляют собой не самостоятельное производственное объединение, а заграничные цехи иностранных фирм. Судостроение имеется в Бразилии, Аргентине, Перу, Чили, Колумбии, Венесуэле, Гайане и Уругвае, но лишь в трех первых оно представлено крупными судостроительными и судоремонтными предприятиями. Наиболее развита эта отрасль в Бразилии, занимающей десятое место в капиталистическом мире по тоннажу судов, спущенных на воду.

Авиостроение представлено в основном в Бразилии, Аргентине и Чили. В отличие от других отраслей машиностроения подавляющая часть продукции производится государственными компаниями. Выпускаются в основном легкие самолеты различного назначения и вертолеты. Все авиационные двигатели импортируются.

В той или иной степени во всех странах Южной Америки развито сельскохозяйственное машиностроение, контролируемое, как правило, иностранными монополиями. В Бразилии и Аргентине производятся тракторы.

В последние годы в странах региона заметно выросла электротехническая и радиоэлектронная промышленность. Экспортёрами продукции этой отрасли в соседние страны выступают Аргентина и Бразилия. Однако они не могут покрыть потребностей стран региона в сложном и высококачественном оборудовании, и поэтому оно импортируется также из США, Японии и стран Западной Европы.

Бурно растет химическая и нефтехимическая промышленность, на которую в настоящее время приходится около $\frac{1}{5}$ всей стоимости продукции обрабатывающей промышленности Южной Америки. Основную долю продукции отрасли составляют товары бытовой химии (моющие средства, предметы санитарии и гигиены и т. д.) и основной химии. Рост химической и нефтехимической промышленности связан как с «бумом» потребительского и промышленного спроса на их продукцию, так и с сильным увеличением производственных мощностей нефтеперерабатывающей промышленно-

сти. Наиболее развита нефтеперерабатывающая промышленность в Венесуэле, где перерабатывается более половины добываемой нефти. После национализации нефтяной промышленности в Венесуэле поисково-разведочные работы, добыча нефти, нефтепереработка, транспортировка, внутренняя и внешняя торговля стали осуществляться государством. Относительно развитую нефтеперерабатывающую промышленность имеют также Аргентина и Бразилия.

В структуре промышленного производства южноамериканских стран по-прежнему очень велика доля «традиционных отраслей» — пищевкусовой, текстильной и кожевенно-обувной. Пищевкусовая промышленность — крупная отрасль как по стоимости продукции, так и по числу занятых. К старейшим отраслям относится мукомольная промышленность, представленная, как правило, многочисленными мелкими и мельчайшими предприятиями. Мясолагодобойная промышленность более всего развита в Аргентине, Уругвае, Бразилии и Парагвае, где она является крупной экспортной отраслью. Аргентина, в частности, занимает второе место в мире по экспорту говядины после Австралии. Заметную роль в экономике южноамериканских стран играют производство напитков, пивоваренная промышленность, виноделие, табачная промышленность, а в некоторых из них также молочная и рыбоконсервная промышленность.

Говоря о промышленности стран Южной Америки, нельзя не сказать и о том, что значительная часть рабочих и служащих занята в кустарном секторе. По различным оценкам, к числу кустарных относится более $\frac{4}{5}$ всех промышленных предприятий региона. Однако в силу низкой производительности труда в кустарном секторе на его долю приходится менее $\frac{1}{5}$ стоимости промышленной продукции. Большую роль кустарное производство играет в текстильной, кожевенно-обувной и пищевкусовой промышленности. В районах, заселенных индейцами, до сих пор сохраняются традиционные ремесла. Многие изделия кустарной промышленности пользуются большим вниманием туристов и идут на экспорт.

Существенные позиции в промышленном производстве ряда южноамериканских стран занимает добывающая промышленность. По ресурсам нефти выделяется Венесуэла, за ней идут Аргентина, Эквадор, Колумбия. Венесуэла занимает первое место в Южной Америке по стоимости продукции добывающей промышлен-

ленности, причем решающую роль играет именно нефть. Занимающая второе место в регионе по стоимости этой продукции Бразилия имеет более диверсифицированную структуру отрасли. Вместе с тем собственная нефть лишь на 20% покрывает национальные потребности Бразилии. Основу горнодобывающей промышленности Перу и Чили составляет медная промышленность, играющая решающую роль и в их международных экономических связях.

Сельское хозяйство занимает важное место в экономике южноамериканских стран, хотя наблюдается снижение его доли в валовом внутреннем продукте. Основными статьями экспорта многих стран остаются бананы, кофе, хлопок (волокно), мясо, пшеница, сахар-сырец, цитрусовые. В то же время все южноамериканские страны, за исключением Аргентины, затрачивают значительные средства на импорт основных видов продовольствия.

Причина этого парадоксального явления состоит в том, что в большинстве стран региона господствует латифундизм, преобладает ориентация сельского хозяйства на обслуживание мирового рынка. Огромнейшие пространства земли находятся в собственности небольшой кучки лиц, в лучшем случае использующих лишь ее часть, а подавляющее большинство сельского населения лишено даже клочка собственной земли или располагает мельчайшими наделами — минифундиями. Значительной земельной собственностью в странах Южной Америки владеют иностранные монополии. Крупные латифундисты предпочитают дешевый ручной труд и слабо используют технику. Мелкие производители не могут воспользоваться плодами научно-технического прогресса и «зеленой революции» из-за дороговизны техники, минеральных удобрений, ядохимикатов и ограниченности своих земельных наделов. Однако современная система аграрных отношений в странах региона не сводится к двум крайним полюсам (латифундии — минифундии). В отдельных странах и районах Южной Америки уже давно возникли средние и крупные товарно-капиталистические хозяйства, интенсивно использующие земельные угодья, применяющие наемную рабочую силу, сельскохозяйственные машины, удобрения и т. д. Такие хозяйства фермерского типа, основанные на собственной или арендуемой земле, получили широкое развитие в Аргентине, Бразилии, Чили, Венесуэле. Их роль в производстве товарной сельскохозяйственной продукции по-

стоянно растет, однако и они в значительной степени ориентированы на внешний, а не на внутренний рынок.

Насущная экономическая необходимость, требования крестьянских масс и прогрессивной общественности побуждают правящие круги стран Южной Америки принимать определенные меры к осуществлению аграрных преобразований. Лишь в двух южноамериканских странах — Перу и Боливии — в какой-то мере удалось осуществить буржуазные аграрные реформы. В Чили аграрная реформа правительства Народного единства была ликвидирована в результате фашистского переворота 1973 г. В других южноамериканских странах аграрные реформы либо вообще не осуществлялись, либо носили исключительно ограниченный характер и выражались в основном в попытках правительства удовлетворить требования крестьян о земле за счет неосвоенных государственных земель или колонизации неосвоенных районов.

Рыболовство в странах Южной Америки начало интенсивно развиваться в последние 20 лет. Распространен главным образом морской прибрежный промысел на небольших судах с применением малоэффективных методов и орудий лова. Озерно-речное рыболовство развито слабо. Главными объектами морского промысла являются сельдевые (анчоус, сардина, сельдь), окуневые, тунец, скумбрия, акулы, ракообразные (креветки, лангусты), а также двухстворчатые моллюски (устрицы, мидии). Более 70% уловов составляет анчоус; наиболее значительно рыболовство развито в Перу, Чили и Бразилии. Рыболовство носит ярко выраженный экспортный характер. В большинстве стран в морском промысле господствуют американские и японские или организованные с их участием смешанные компании. Рыбная промышленность южноамериканских стран преимущественно удовлетворяет спрос США, Японии и других развитых капиталистических стран. В последние годы в ряде стран региона были созданы государственные рыболовные компании.

Заметное место в экономике Бразилии, Чили, Аргентины и некоторых других стран принадлежит лесному хозяйству. Наиболее развитые лесные промыслы — использование древесины для бумажной и строительной промышленности, добыча ценной древесины красного дерева, кедра, розового дерева, бальсы, сбор хинной коры, листьев кустарника коки, чая мате, чикле (для жевательной резинки), сбор лекарственных растений, использование

каучуконосов и т. д. Леса многих стран богаты различными видами пальм, плоды которых дают пищевые и технические масла. На производстве растительного дубителя — кебрачо — специализируются Аргентина, Парагвай и частично Бразилия. Свыше 80 % лесозаготовок в Южной Америке используется в виде топлива и лишь 20 % — как деловая древесина.

Международные экономические отношения играют особую роль в хозяйственном развитии южноамериканских стран. Из-за узости внутреннего рынка и господства иностранного капитала в ключевых отраслях экономики эти страны вынуждены экспортировать значительную часть производимой ими товарной продукции. При этом в экспорте южноамериканских стран обычно господствуют два-три сырьевых или продовольственных товара. Например, экономика Бразилии в значительной мере зависит от производства и сбыта кофе, железной руды и сахара-сырца, Колумбии — кофе, Эквадора — нефти и бананов, Боливии — олова. С другой стороны, зависимость от импорта (причем не только машин и оборудования, но и многих видов сырья и продовольствия) остается характерной чертой экономики южноамериканских стран в целом. Даже в таких странах, как Аргентина и Бразилия, доля импорта в национальном потреблении промышленных и продовольственных товаров составляет не менее 25 %. Все страны региона в той или иной степени зависят от импорта средств производства.

Еще одна острая проблема — это внешняя задолженность. Острая нехватка капиталов постоянно вынуждает их обращаться за внешней финансовой помощью. Внешний долг стремительно растет и превратился в руках империализма в мощное орудие давления на южноамериканские государства. Обращает на себя внимание тот факт, что столь же стремительно растут и размеры прибылей и процентов, вывозимых монополиями США, Японии и западноевропейских стран.

В последнее время южноамериканские страны предпринимают некоторые шаги для упрочения своего положения на мировом рынке. Они идут по пути экономической интеграции, создания торгово-производственных межгосударственных объединений, вырабатывают единые подходы к политике транснациональных монополий и ограничению их деятельности. Стремление к экономической самостоятельности побуждает также южноамериканские страны к налаживанию деловых

контактов со странами социализма.

Состояние природной среды в странах Южной Америки постоянно ухудшается. Расширение сельскохозяйственных площадей происходит главным образом за счет сведения лесов. В Бразилии за последние 20 лет сведены лесные массивы на площади 21 млн. га. Особенно интенсивно уничтожается лес в Амазонии, постепенно превращающейся в «больные легкие» нашей планеты. Следует учитывать, что леса Амазонии дают треть кислорода, поступающего в атмосферу, и подобное превращение затрагивает интересы всего человечества. На обширных пространствах естественные экосистемы в итоге хищнического ресурсопользования или сильно видоизменены, или заменены плантациями, пашней, садами и т. д.

Важнейшим следствием лесосведения и отсталой технологии обработки почв стало повсеместное распространение эрозии, принявшей особенно широкий размах в Бразилии, Аргентине, Венесуэле и Чили. Появилась устойчивая тенденция к аридизации суши на Тихоокеанском побережье, особенно в Эквадоре, а также в некоторых внутренних районах Южной Америки. В Колумбии отмечено сильнейшее разрушение естественных экосистем в основных кофейных зонах страны. В результате чрезмерного выпаса скота необычайные размеры приняла эрозия почвы и опустынивание в южной Бразилии и западной части Аргентины. По некоторым оценкам, процесс опустынивания охватил в Южной Америке площадь в 11 млн. кв. км. Широко распространено вторичное засоление почв в районах орошаемого земледелия, особенно в Перу, Эквадоре, Аргентине и Колумбии.

Многие экологические проблемы стран Южной Америки связаны с резким увеличением объемов используемых и добываемых минеральных ресурсов и промышленным развитием. В последние годы транснациональные монополии переносят в Южную Америку «грязные» производства, и в первую очередь металлургию, нефтехимию, целлюлозно-бумажную промышленность и т. д. Иностранные монополии осуществляют хищнический морской промысел, ведут добычу нефти на континентальном шельфе с грубыми нарушениями технологии, что ведет к загрязнению океана и гибели морской ихтиофлоры и фауны. Стремление транснациональных монополий максимально использовать ресурсы южноамериканских стран без надлежащих мер по охране и улучшению среды наносит невосполнимый ущерб природе Южноамериканского континента.

ВЕНЕСУЭЛА (Республика Венесуэла)

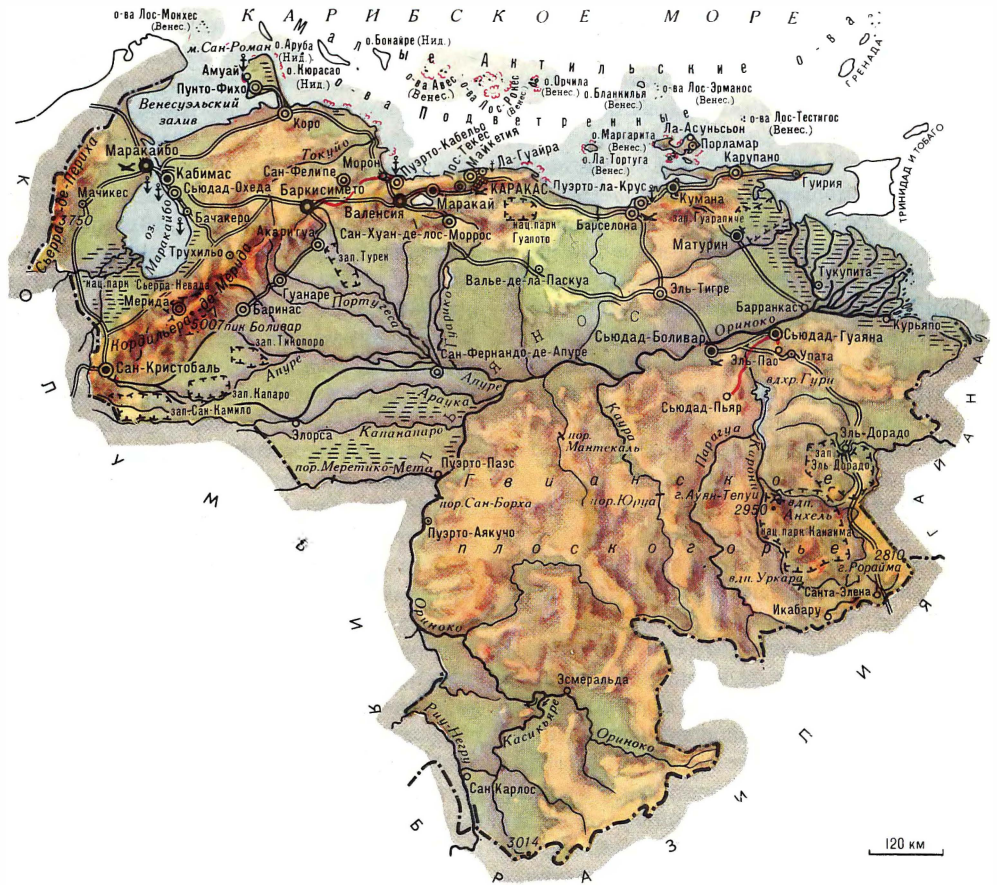
Общие сведения

Венесуэла расположена на севере Южной Америки. На западе и юго-западе она граничит с Колумбией, на юге и юго-востоке — с Бразилией, на востоке — с Гайаной, на севере омывается водами Карибского моря и на северо-востоке — Атлантического океана. Ей принадлежит около четырех десятков островов в Карибском море. Крупнейший из них — остров Маргарита. На северо-востоке узкие, ощетинившиеся острыми скалами проливы, еще Колумбом названные Змеиной Пастью и Драконовой Пастью, отделяют Венесуэлу от крупнейшего из

Обладающая огромными природными ресурсами и превращенная в XX в. в сырьевой придаток империалистических держав, Венесуэла в последние 20 лет переживает заметный экономический рост, а в 80-х годах играет активную роль в политической жизни Латинской Америки и в движении неприсоединившихся стран. Но хотя она и считается сейчас одной из относительно развитых в промышленном отношении республик Южной Америки, для нее все еще характерны некоторые черты экономически слаборазвитой страны.

По конституции 1961 г. Венесуэла является буржуазной федеративной республикой. Главой государства и правительства является президент, избираемый на 5 лет (перезибрание его на второй срок запрещено). Он же — главнокомандующий вооруженными силами. Должности вице-президента нет, и временно отсутствующего президента замещает на-

Венесуэла



Малых Антильских островов — Тринидада.

По размерам территории (912 тыс. кв. км) Венесуэла больше Англии, Франции, Голландии, Бельгии, Люксембурга и Швейцарии, вместе взятых. Население ее составляет около 15 млн. человек.

значенный им министр. Законодательную власть осуществляет Национальный конгресс, состоящий из двух палат — сената и палаты депутатов. Сенаторы и депутаты избираются на 5 лет. Избирательным правом пользуются все граждане, достигшие 18 лет, за исключением военнотру-

жащих. Конституция провозглашает целый ряд демократических прав и свобод, многие из которых, однако, урезаны различными оговорками.

Столица страны — город Карáкас. Государственный язык — испанский.

Важнейшие исторические события

Совершая свое третье плавание к берегам Нового Света, Колумб открыл северное побережье Южной Америки, и уже в 1499 г. сюда прибыл испанский конкистадор Алонсо де Охеда. В лагуне Маракайбо завоеватели увидели два десятка построенных на сваях и соединенных между собой мостиками индейских хижин. Уроженцу Италии Америго Веспуччи, прибывшему с испанцами, они напомнили город лагун — Венецию, и он назвал свайный поселок маленькой Венецией, по-испански Венесуэлой. Позже так стали называть всю страну.

Ко времени испанского завоевания территория Венесуэлы была занята полукочевыми индейскими племенами, жившими в условиях первобытнообщинного строя и занимавшимися охотой, рыбной ловлей, собирательством, подсечно-огневым земледелием. Орудия труда их были очень примитивны и изготовлялись из дерева и кости. Индейцы, жившие в горных долинах, ушли несколько вперед в своем социально-экономическом развитии по сравнению с племенами, заселявшими низменности, и занимались земледелием и ремеслом. Однако никаких форм межплеменной политической организации ни те, ни другие еще не знали. Большую часть страны занимали индейцы араваки, но незадолго до прихода европейцев араваков вытеснили из северных районов на юг племена индейцев карибов.

В Венесуэлу, как и в другие страны Нового Света, испанских конкистадоров влекла «золотая лихорадка». Постепенно они продвигались в глубь страны. Разрозненные индейские племена отважно сопротивлялись захватчикам. Имена индейских вождей — Гуайкайпуто, Гуайкамакуто, Майюкарай, Тупакабера и других, выступавших против испанских порабощителей, до сих пор остаются в памяти народа. Найденные кое-где золотые россыпи вскоре истощились, и уже в первой половине XVI в. испанцам пришлось перейти к земледелию. Захваченная у индейцев земля раздавалась в виде крупных поместий дворянам и духовенству. На ней выращивались и завезенные из Европы, и местные культуры, из которых наиболее ценными оказались сахарный тростник и индиго, ставшие в XVI—

XVII вв. основой хозяйства колонии.

В 1520 г. было заложено первое испанское поселение в Венесуэле и вообще в Южной Америке — Кумана. Во второй половине XVI в. были основаны Карáкас, Валенсия, Баркисимето, Мерида и другие города в горных районах севера и северо-запада. В XVIII в., освоив гористые север и северо-запад страны, испанцы двинулись на юг — в Льянос и на Ориноко. Сгон с земли и прямое истребление непокорных, а также эпидемии кори и оспы быстро привели к резкому сокращению индейского населения. Многие племена, прежде всего прибрежные, были полностью уничтожены; другие, спасаясь от истребления, ушли в глубь девственных лесов.

Конкистадоры и первые испанские поселенцы обычно выбирали себе жен среди женщин покоренных индейских племен. Потомство от этих браков — метисы — обладало большим иммунитетом к завезенным европейцами заболеваниям. В связи с развитием плантационного хозяйства и нехваткой рабочей силы с конца XVI и вплоть до начала XIX в. в районы плантаций сахарного тростника, табака и индиго ввозились негры-рабы. Население этих районов и сейчас еще отличается более темным цветом кожи. Смешение негров с белыми привело к появлению мулатов, а смешение негров с индейцами — к появлению самбо. Так образовался довольно пестрый по своему антропологическому типу состав населения страны. По подсчетам Александра Гумбольдта, посетившего Венесуэлу на рубеже XVIII и XIX столетий, несколько больше половины ее населения составляли метисы, мулаты и самбо, четверть — креолы и европейцы, 15% — индейцы и 8% — негры.

В течение трех веков Венесуэла была испанской колонией. Порабощенные индейцы и негры-рабы, а затем и метисы не раз восставали. Борьбой за независимость от Испании вначале руководили креолы: Франсиско де Миранда (1750—1816), прозванный народом Предтечей, а после пленения его испанцами эту борьбу возглавил Симон Боливар (1773—1830). Кровопролитная война за независимость Венесуэлы длилась десять лет и завершилась в 1821 г. изгнанием испанцев. Боливар, провозглашенный Освободителем, стал президентом Великой Колумбии, в состав которой вошла и Венесуэла. После его смерти Великая Колумбия распалась и Венесуэла стала самостоятельной республикой.

Прежняя изоляция от внешнего мира сменилась торговлей с иностранными го-

сударствами, особенно с Англией. Ускорилось развитие капитализма. Часть помещиков стала расширять производство продуктов на экспорт. Однако коренных изменений в социально-экономической структуре страны не произошло. Негритянское и индейское население по-прежнему было лишено политических прав. Важнейший вопрос — о разделе крупных поместий — разрешен не был. Оказавшиеся у власти латифундисты-креолы не только сохранили, но и расширили свои поместья. Рабство негров было отменено лишь в середине XIX в., а система педонажа (долговое рабство) сохранялась почти до наших дней. Пережитки феодализма серьезно тормозили развитие капиталистических отношений.

История Венесуэлы в XIX в. заполнена ожесточенной борьбой между консерваторами, представлявшими класс помещиков-латифундистов и верхушку католического духовенства, и либералами,

в обмен на займы английская буржуазия приобретала огромные земельные площади под плантации кофе, какао, сахарного тростника, концессии на строительство железных дорог, получала торговые привилегии. В последней трети XIX в. в страну стал проникать французский и германский, а затем американский капитал. Соперничество империалистических держав вызвало в конце 90-х годов так называемый первый венесуэльский кризис, а в 1902—1903 гг. — второй венесуэльский кризис, отмеченный В. И. Лениным в числе главнейших международных кризисов кануна первой мировой войны.

Отказ в 1909 г. президента Сиприано Кастро объявить Ориноко по требованию США «открытой» рекой привел к свержению его и приходу к власти проамериканского правительства. Началась одна из самых мрачных страниц в истории страны — диктатура «старого тигра Анд», как его прозвали, генерала Хуана Висенте

*Памятник
Освободителю —
Симону
Боливару
в Каракасе*



выражавшими интересы растущей буржуазии и части помещиков, связанных с внешним рынком. Не раз эта борьба выливалась в дворцовые перевороты и ожесточенные гражданские войны. Страной правили «каудильо» — диктаторы, и она годами находилась на военном положении. Военная диктатура опиралась на наемную армию и духовенство. У власти стоял «союз помещика, священника и офицера» (в 1889 г. в армии числилось 7032 генерала!).

Борьбу внутри правящих клик использовал английский капитал. Применяя методы военно-политического нажима и

Гомеса, длившаяся 27 лет. Все политические партии были запрещены. Диктатор сам назначал сенаторов, депутатов и судей. Послушный ему конгресс автоматически «переизбирал» его президентом, а одного из его сыновей — вице-президентом. На важнейших постах в государстве и в армии находились его ближайшие родственники (число внебрачных детей тирана превышало 400). Гомес, представлявший интересы латифундистов и компрадорской буржуазии, управлял страной, как личным имением. При его содействии монополии США постепенно отеснили английский капитал и заняли гос-

подстывающее положение в экономике и политической жизни Венесуэлы. Решающую роль в этом процессе сыграло открытие здесь больших запасов нефти, положившее в годы первой мировой войны начало ее промышленной добыче. О результатах ожесточенной борьбы империалистических монополий за нефть свидетельствуют цифры. Если в 1925 г. на долю английских компаний приходилось 63 %, а на долю американских — 37 % добываемого тут «черного золота», то к началу второй мировой войны соперники поменялись местами: 63 % добычи и $\frac{3}{5}$ разведанных запасов венесуэльской нефти контролировали монополии США. Их капиталовложения в Венесуэлу выросли с 18 млн. в 1919 г. до 250 млн. долл. в 1940 г.

Бурное развитие нефтяной промышленности наложило глубокий отпечаток на экономику страны. Уже не кофе и какао, как было в XIX в., а нефть стала основой экспорта. Зависимость Венесуэлы от иностранного капитала оказалась еще большей, чем раньше. Иностранные нефтяные монополии стали решающей силой в определении внутренней и внешней политики правительства.

С развитием нефтяной промышленности формировался рабочий класс, лучшие представители которого образовали затем ядро Коммунистической партии Венесуэлы, основанной в 1931 г. в глубоком подполье. Появились первые профсоюзы, разворачивалось забастовочное и студенческое движение. Стремясь подавить всякую попытку протеста против его режима, Гомес усилил кровавый террор. Людей арестовывали только «по подозрению» и годами держали в тюрьмах. Сотни венесуэльцев были казнены, тысячи эмигрировали. Волна демонстраций и забастовок, прокатившаяся по стране после смерти диктатора в 1935 г., заставила нового президента Лопеса Контрераса либерализовать режим. В годы второй мировой войны Венесуэла заключила ряд договоров с США (о военной помощи, закупке натурального каучука и др.) и предоставила североамериканским нефтяным монополиям новые концессии.

В 1945 г. к власти пришла национал-реформистская партия «Демократическое действие». Была принята демократическая конституция и введено всеобщее избирательное право, принят закон о нефти, по которому налог с прибылей иностранных монополий был повышен до 50 %, легализована компартия, создана Национальная крестьянская федерация, принят прогрессивный закон о труде и т. д.

Все это вызвало тревогу и раздражение у нефтяных магнатов, а также местных латифундистов и реакционной буржуазии. В 1948 г. был совершен инспирированный ими переворот, в результате которого к власти пришла сначала военная хунта, а затем новый диктатор генерал М. Перес Хименес. Его правительство спровоцировало в 1952 г. разрыв установленных в годы второй мировой войны дипломатических отношений с СССР и Чехословакией, поставило вне закона демократические организации, подавляло рабочее, крестьянское и студенческое движение и, широко используя социальную демагогию, установило в стране режим террора и насилия. Главной опорой режима стали американский империализм и армия. Хименес передал монополиям США новые нефтяные концессии, разрешил свободный вывоз валюты и предоставил иные льготы. За 8 лет его правления нефтяные компании вывезли из Венесуэлы 3 млрд. долл. чистой прибыли. Страна превратилась в подлинное нефтяное Эльдorado, где можно было удвоить капитал за несколько месяцев, и ее наводнили североамериканские дельцы. На долю Венесуэлы в те годы приходилось более половины всех капиталовложений США в Латинской Америке.

Между тем положение трудящихся с каждым годом ухудшалось. Росла дороговизна и безработица. Захватывая все новые массивы земель, иностранный капитал разорял крестьян. Тяжелое состояние национальной промышленности вызывало недовольство мелкой и средней буржуазии. В стране неудержимо нарастал протест. Националистические и антиамериканские настроения появились в армии. В оппозиции к террористическому режиму оказалась и церковь. В 1957 г. оппозиционные буржуазные партии совместно с демократическими организациями (в том числе с компартией) создали подпольную Патриотическую хунту. А в январе 1958 г. по ее призыву началась всеобщая забастовка, которая переросла в народное восстание, покончившее с диктатурой Переса Хименеса.

В 1959—1967 гг. у власти стояла партия «Демократическое действие». Было объявлено о проведении аграрной реформы. Но вскоре правительство Р. Бетанкура ввело в стране чрезвычайное положение, разорвало отношения с Кубой и стало на путь прислужничества империализму США. Компартия и ряд других прогрессивных организаций были запрещены, их руководители, а также тысячи рабочих и студенческих активистов бро-

шены в тюрьмы. Забастовочное движение подавлялось вооруженной силой. Положение трудящихся резко ухудшилось, росла безработица. Страна переживала глубокий социально-экономический и политический кризис. В ряде штатов развернулось партизанское движение.

Недовольство широких слоев населения и рост антиимпериалистических настроений способствовали приходу в 1969 г. к власти социал-христианской партии (КОПЕЙ). Новое правительство предприняло ряд шагов, направленных на ограничение деятельности иностранных монополий и развитие национальной экономики, в том числе на расширение и укрепление государственного сектора в промышленности.

В частности, были восстановлены дипломатические отношения с СССР и другими социалистическими странами. В 1971 г. Национальный конгресс принял законы о повышении расчетных цен на экспортируемую нефть и увеличении с 52 до 60 % налога на прибыли иностранных нефтяных компаний, о безвозмездной передаче ими по истечении в 1983 г. срока их концессий в собственность государства всего оборудования по разведке, добыче и переработке нефти, о национализации добычи и распределения природного газа, о национализации внутреннего рынка сбыта бензина и других нефтепродуктов, о контроле над иностранными банками, где не менее $\frac{4}{5}$ капитала должно принадлежать венесуэльцам. В 1972 г. был денонсирован торговый договор 1939 г. с США, который венесуэльцы называли смирительной рубашкой, сковывавшей экономическое развитие страны. Только в 60-х годах Венесуэла потеряла из-за него около 5 млрд. долл.

Стремление окрепшей торговой и финансово-промышленной венесуэльской буржуазии к самостоятельной внешней политике побудило правительство предпринять шаги, направленные на расширение торгово-экономического сотрудничества с другими странами Латинской Америки. В 1973 г. Венесуэла вступила в Андский пакт (Колумбия, Эквадор, Перу, Боливия). Однако ни одна из жизненно важных социальных проблем страны — аграрный вопрос, безработица, перенаселенность городов и острый жилищный кризис — разрешена не была. В результате после очередных выборов в 1974 г. к власти пришло правительство партии «Демократическое действие», обновившей к этому времени свою программу и руководство.

Новое правительство стало еще актив-

нее проводить политику защиты природных богатств и национального суверенитета. При поддержке прогрессивных сил страны оно национализировало железорудную и нефтяную промышленность (1974—1975); восстановило дипломатические отношения с Кубой и высказалось в Организации американских государств за отмену навязанных США антикубинских санкций; вместе с правительством Мексики выступило инициатором создания ЛАЭС — Латиноамериканской экономической системы, независимой от США и включающей социалистическую Кубу; поддержало требование Панамы о восстановлении юрисдикции над зоной Панамского канала. В 1976 г. президент К. А. Перес нанес официальный визит в Москву, явившийся важным вкладом в укрепление дружбы и взаимопонимания между СССР и Венесуэлой. В результате переговоров были намечены конкретные формы дальнейшего советско-венесуэльского сотрудничества.

Природа

Венесуэлу называют страной гор, равнин и лесов. Ее можно разделить на четыре различающиеся по рельефу, климату и растительности района: горную область Анд, впадину Маракайбо, Льянос (равнины в бассейне рек Апуре и Ориноко) и Гвианское плоскогорье.

Почти весь запад и север страны занят Андами Венесуэлы — северо-восточным отрогом грандиозной горной системы Анд Южной Америки. Восточная Кордильера Колумбии, вступая в пределы Венесуэлы, раздваивается на два хребта: Сьерра-де-Периха, по гребню которого проходит граница с Колумбией, и отклоняющийся к северо-востоку высокий двойной хребет Кордильера-де-Мэрида. Между этими хребтами лежит впадина Маракайбо. Центральная часть хребта Кордильера-де-Мэрида покрыта вечными снегами и ледниками, за что называется Сьеррой-Невадой, т. е. Снежной. Здесь находится высочайшая точка страны — пик Боливар (5007 м). На вершине пика стоит бронзовый бюст этого выдающегося борца за независимость Венесуэлы.

К северо-востоку хребет Кордильера-де-Мэрида снижается до 2000 м, вновь раздваивается и, принимая субширотное направление, тянется на восток вдоль побережья Карибского моря. Это Карибские Анды — один из наиболее подверженных землетрясениям районов Южной Америки. Землетрясение 1812 г. было настолько сильным, что первым же подземным толчком город Каракас был превращен в груду развалин. За одну

минуту погибла почти четверть его населения — 10 тыс. человек. В 1900 г. он был снова разрушен землетрясением.

Низменность Маракайбо, на дне которой лежит озеро того же названия, образована наносами многочисленных горных рек и в южной части сильно заболочена. Район озера — одно из богатейших в мире месторождений нефти.


Центральная часть Венесуэлы, между Андами и р. Ориноко в ее среднем и нижнем течении, представляет обширную равнину — Льянос, протянувшуюся на 900 км в длину и на 300 км в ширину.

Почти половину всей территории страны занимает поднимающееся к югу от нижней Ориноко Гвианское плоскогорье (венесуэльская Гуаяна) высотой 500—800 м. В его центральной части имеются изолированные вершины и плоские останцовые возвышенности — месас, или «столовые горы», поднимающиеся до 2000 м и более. В южной части

ные ущельями горы и непроходимые девственные влажнотропические леса делают его малодоступным. На плоских вершинах месас, достигающих 30—40 км в длину и совершенно отрезанных от всего мира обрывами до 2000 м высотой, почти не бывал человек. Именно здесь «происходят» события, описанные в знаменитом романе А. Конан-Дойля «Затерянный мир». Там же находится одна из самых больших месас — Ауян-Тепуи, названная индейцами «горой дьявола».

Еще со времен конкистадоров существовала легенда о том, что где-то в этих местах есть огромный водопад, низвергающийся «прямо с неба». Веками это считалось вымыслом. Но в начале 1930-х годов американский летчик Джимми Энджелл, пролетая над мрачными отвесными скалами, на фоне которых его хрупкий самолет казался стрекозой, увидел гигантский водопад. Огромный столб из воды, пены и пара с могучим ревом низ-

Карибские Анды



плоскогорья они переходят в песчаниковые крутостенные и плосковершинные хребты Пакарайма, Парима и др. По ним проходит водораздел бассейнов рек Ориноко и Амазонки и граница Венесуэлы с Бразилией.

На стыке границ Венесуэлы, Бразилии и Гайаны вздымается один из самых высоких массивов плоскогорья с горами Рорайма и Кукенам, а к северу от него, в районе истоков р. Карони, находится одна из самых высоких гор Венесуэльской Гуаяны — Апрада-Тепуи (3100 м). В этот глухой и слабо исследованный район очень трудно проникнуть: изрезан-

вергался откуда-то из-за облаков, почти с самой вершины «горы дьявола».

За несколько лет до второй мировой войны Энджелл совершил новый полет туда. Выбрав ровную поляну на плоской вершине Ауян-Тепуи, он посадил там свой маленький самолет. Однако зеленая поверхность оказалась обманчивой: колеса самолета завязли в болоте, и Энджеллу едва удалось спастись. С тех пор это место и сам водопад назвали «Сальто Анхел» — прыжком ангела (игра слов: по-английски «энджелл», а по-испански «анхел» — ангел). Лишь в 50-х годах удалось установить, что высота этого водо-

пада — 1054 м, т. е. он в 21 раз выше Ниагарского.

Венесуэла обладает запасами многих полезных ископаемых. Она занимает одно из видных мест в капиталистическом мире по запасам нефти. Достоверные запасы ее в 1977 г. определялись в 2,5—2,6 млрд. т, а в 1979 г. — почти в 3 млрд. т. Нефтяные месторождения тянутся по всей северной части страны. Выделяются три нефтеносных бассейна: бассейн Маракайбо (штаты Сулия и Фалькон) на северо-западе; штаты Гуарико, Монагас, Ансоатеги, Федеральная территория Дельта-Амакуро — в центральной и восточной частях Льянос; штат Апуре на западе Льянос (там же находятся крупные запасы природного газа). Недавно открыты громадные (оцениваемые в 9,5—13,5 млрд. т) запасы нефти в так называемом нефтяном поясе Ориноко, протянувшемся на 600 км вдоль нижнего течения реки, а также месторождения на континентальном шельфе Венесуэльского залива. В районах Маракайбо, дельты Ориноко и на крайнем северо-востоке имеются месторождения природного асфальта, а в Андах, в районе оз. Маракайбо и южнее Барселоны, — каменного угля.

Страна богата рудами многих металлов. Так, запасы железной руды оцениваются в 2 млрд. т с содержанием железа более 50% и 8—10 млрд. т с содержанием железа 39—50%. Она обнаружена в разных районах, но месторождения северного края Гвианского плоскогорья, к югу и востоку от Сьюдал-Боливара (в районе хребта Иматака), имеют особенно важное значение. Здесь чуть ли не целые горы состоят из высококачественной железной руды. Имеются также месторождения марганцевых, никелевых, титановых, хромитовых руд, вольфрама, меди, цинка, свинца, серебра, золота, олова, сурьмы, ртути, ванадия, магнетита, бокситов, высококачественного асбеста, гипса, фосфатов, слюды, горного хрусталя, драгоценных камней. Но добыча их либо ведется в самых скромных размерах, либо не ведется совсем. На Гвианском плоскогорье и в районе Каракаса найдены месторождения ториевых и урановых руд.

После второй мировой войны на р. Парagua и ее притоках были открыты месторождения алмазов. О венесуэльской Гуаяне заговорили как о «геологической сенсации». Вспыхнула подлинная «алмазная лихорадка», подобная описанной в свое время Джеком Лондоном «золотой лихорадке» в Клондайке. В дебри Гвианского плоскогорья ринулись тысячи людей: авантюристов, агентов горнопро-

мышленных компаний, старателей. Но лишь очень немногие вернулись оттуда с удачей. Новая вспышка «алмазной лихорадки» в этом районе произошла в 1971 г.

Расположенная в низких широтах, Венесуэла имеет субэкваториальный жаркий климат. Разница средних температур самого холодного и самого теплого месяца не превышает 5°. Летом территория страны находится под воздействием влажных экваториальных воздушных масс, а зимой — сухих северо-восточных пассатов. Поэтому, за исключением значительной части Гвианского плоскогорья, имеющей обильные круглогодичные осадки, для Венесуэлы характерны сухой период (с октября по март) и влажный период (с апреля по сентябрь). В горной полосе Анд климат зависит не только от сезонности в выпадении осадков, но и от высоты, а также от расположения горных склонов.

Наибольшей сухостью отличаются плоскогорье Фалькон-Лара, прибрежная полоса и острова Карибского моря. Это район самых высоких температур воздуха в американских тропиках. Порт Ла-Гуайра, например, где выпадает всего 280 мм годовых осадков, венесуэльцы шутя называют преддверием ада. В районе оз. Маракайбо осадков выпадает в 6 раз больше (до 1800 мм), а средняя годовая температура (28°) — наивысшая для Латинской Америки. Плохая «проветриваемость» окруженной с трех сторон горами болотистой низменности приводит к большой относительной влажности, очень тяжело переносимой человеком, в сочетании с исключительной жарой.

Почти половина из тысячи с лишним рек Венесуэлы сбегает с Анд и Гвианского плоскогорья в Ориноко, третью по величине реку Латинской Америки. Бассейн ее занимает площадь около 1 млн. кв. км. После Диего Ордаса и других испанских конкистадоров, неоднократно поднимавшихся вверх по реке в тщетных поисках легендарного Эльдorado, многие пытались найти ее истоки. Однако удалось это сделать лишь в 1951 г. специальной франко-венесуэльской экспедиции, установившей наконец точную длину реки — 2740 км. В верхнем течении Ориноко несет свои воды на северо-запад. Ниже селения Эсмеральда, достигая уже 700 м ширины, она натывается на большой скалистый порог, разбивающий ее на два потока. При этом основной поток сохраняет прежнее направление — на северо-запад, меньший же — р. Касикьяре — сворачивает на

юго-запад. А так как здесь начинается уклон поверхности к юго-западу, то Касикьяре уже не возвращается к Ориноко, а несет свои воды к Риу-Негру, одному из крупных притоков Амазонки. Это и есть знаменитая бифуркация Ориноко — крупнейшее в мире раздвоение реки, при котором каждый из двух рукавов относится к разным речным системам. Касикьяре в ряде мест похожа на канал шириной примерно 400 м, и существуют даже предположения, что водяной мост, соединяющий Ориноко с Амазонкой, — дело рук древнейших обитателей этого района.

В среднем течении Ориноко пробивает себе путь по кристаллическим породам окраины Гвианского плоскогорья и, прорываясь сквозь строй порогов, образует многочисленные водопады и перекаты. Ниже устья крупнейшего левого притока — Меты пороги исчезают и река становится судоходной. В том месте, где в нее лениво и широко вливается другой крупный левый приток — Апуре, Ориноко сворачивает на восток. Постепенно расширяясь (кое-где до 25 км), она течет по южной окраине Льянос. Ниже Сюдад-Боливара глубина реки достигает 30 м, сюда проникают морские приливы, и на протяжении 400 км Ориноко доступна для океанских судов. Миновав Барранкас, она разливается громадной, переплетенной многочисленными рукавами и сильно заболоченной дельтой, которая простирается почти вдоль всего атлантического побережья Венесуэлы.

Ориноко — важная торговая и транспортная артерия, играющая огромную роль в экономическом развитии Льянос и северной части Гвианского плоскогорья. Левые притоки ее на равнине Льянос имеют медленное течение, а в период дождей разливаются, затопляя большие пространства. Сбегающие с Гвианского плоскогорья правые притоки — Вентуари, Каура, Карони (с притоком Парагуа) и др. — стремительны, бурны, изобилуют порогами и водопадами. Они непригодны для судоходства, но обладают большим энергетическим потенциалом.

Озеро Маракайбо крупнейшее в Венесуэле: площадь его — около 15000 кв. км, длина — 155 км, ширина — 120 км, глубина в среднем 20—30 м. На севере оно соединено четырьмя протоками с Венесуэльским заливом Карибского моря, и вода его там солоновата. Озеро Валенсия, расположенное в межгорной долине Карибских Анд, второе по величине в стране. С востока в него впадает р. Арагуа, а с юго-запада оно еще в XIX в. имело сток на

равнину Льянос. Но с тех пор уровень его понизился, и теперь оно бессточное.

Для навигации пригодны лишь 10 % рек, но по запасам гидроэнергоресурсов, оцениваемых в 40 млн. кВт, Венесуэла занимает третье (после Бразилии и Колумбии) место в Латинской Америке.

Для жаркого пояса, в котором лежит большая часть страны, характерно чрезвычайное разнообразие растительности. Дикорастущая флора насчитывает здесь 7 тыс. видов. В лесах, занимающих 40 % территории Венесуэлы, свыше 600 древесных пород — втрое больше, чем во всей Европе. «Нигде великолепные тропические леса с их сотнями лиан... не отличаются большим разнообразием растительных форм, чем в обширном архипелаге устьев Ориноко или по окружности оз. Маракайбо, у подножий гор Сьерра-Невада-де-Мерида», — писал Э. Реклю. Для этих лесов характерна исключительная густота, причем самые

Пороги на реке Каррао

Мангры на острове Маргарита



высокие деревья достигают 45—50 м. Пробраться сквозь заросли влажнотропического леса почти невозможно даже с топором. Тянущиеся иногда на сотни километров леса, особенно на востоке и юге Гвианского плоскогорья, где они примыкают к экваториальным лесам бассейна Амазонки, до сих пор еще пребывают в диком состоянии. Редкие тропинки большей частью идут вдоль рек, которые служат здесь единственными настоящими «дорогами». Центральная и северная часть венесуэльской Гуаяны покрыта менее влажными и высокоствольными, но тоже труднопроходимыми лесами с многими ценными породами деревьев, а также пятнами саванн в подветренных участках.

Более трети площади Венесуэлы занимают саванны равнин Ориноко, называемые Льянос. В сезон дождей, когда реки выходят из берегов и затопляют огромные пространства, Льянос покрываются

земледельческая зона расположена на высоте от 300 до 1800 м над ур. моря. В жарком поясе находятся плантации какао, кокосовой пальмы, сахарного тростника, каучуконосов, хлопчатника, табака, цитрусовых, мангового дерева, бананов. Важнейшей культурой среднегорного «умеренного» высотного пояса является кофе. Здесь же выращиваются основные продовольственные культуры: кукуруза, маниока, ямс, фасоль, батат. Тут также имеются посевы риса, сахарного тростника, табака, но, кроме того, появляются овес, ячмень, картофель и различные овощи. В садах рядом с бананами, пальмами и папайей растут сливы, айва, персики. Для прохладной горной зоны характерны ячмень, пшеница и другие хлебные злаки, горох, конские бобы и различные овощи, а также плодовые растения умеренного климата. Выше других культур (до 3000 м) забирается знаменитый андский картофель.

Попугай ара

Большая саванна в Гуаяне



обильными и сочными злаковыми травами, достигающими 2 м высоты. В ноябре—декабре воды паводка спадают, а в январе начинается засуха без единой капли дождя до конца марта. Ручьи пересыхают, небольшие реки постепенно превращаются в цепочки болот и луж. Солнце почти полностью выжигает травяной покров. Низкорослые деревца, образующие клочки кустарникового леса, теряют листву; вечнозелеными остаются лишь кроны маврикийских пальм.

Климат и почвы Венесуэлы благоприятны для выращивания самых различных сельскохозяйственных культур. Основная

Чрезвычайно богат и разнообразен животный мир тропических лесов и саванн, рек и озер Венесуэлы. В лесах большинство млекопитающих живет на деревьях. Это ленивец, около двух десятков видов широконосых цепкохвостых обезьян, совершающих опустошительные набеги на плантации и сады. На опушках и по берегам рек встречаются тапиры и водосвинки. Здесь же обитают дикие свиньи — пекари. В лесах и саванне водятся мелкие и крупные грызуны, в том числе «золотой заяц» — агути, различные виды небольших оленей, лисицы, опосум, древесный дикобраз, муравьед и

броненосец. Из хищных наиболее типичны южноамериканский цепкохвостый еноут — кинкажу, ягуар, «американский лев» — пума и другие, более мелкие виды диких кошек.

Здесь водится множество ядовитых змей, укус которых смертелен, в том числе несколько видов гремучих змей, мапанаре, желтая змея кумаима. Среди крупных змей выделяются анаконда, удав боа и «королевский удав». Последний известен как истребитель крыс, и его держат не только в складских помещениях и амбарах, но иногда и в жилых домах. Ночью удав охотится, а днем спит или греется на солнце. Он привязывается к дому и, если его увозят, нередко возвращается назад.

Из других пресмыкающихся водятся игуана, кайманы и черепахи. Крупными морскими черепахами особенно славится остров Ла-Тортуга. Из земноводных интересна жаба-великан (до 1 кг весом).

Среди пресноводных рыб распространен угорь тембладор, электрический разряд которого способен оглушить быка, переходящего вброд реку, двоякодышащая рыба, имеющая помимо жабр легкие, и пиранья (иначе карибе) — похожая на карпа рыба длиной 30—40 см с острыми, как бритва, трехгранными зубами. Пираньи живут огромными стаями и, если в воде появится капля крови, приходят в неистовство. Тысячи их атакуют любое животное, и через несколько минут от него остается один скелет. Даже крокодил, раненный копьем индейца-охотника, предпочитает выбраться на берег, если рядом находятся пираньи. Море у венесуэльского побережья изобилует промысловой рыбой (испанская макрель, кефаль, сардина, тунец, сельдь, морской окунь и т. д.), а также лагустами, креветками, крабами, различными моллюсками.

Мир пернатых насчитывает тысячи видов и подвидов. Многочисленны и разнообразны насекомые (здесь имеются сотни видов бабочек, жуков, муравьев, термитов, москитов), а также пауки и скорпионы.

Население

В 1823 г. население Венесуэлы составляло 766 тыс. человек, почти 100 лет спустя — в 1920 г. — оно насчитывало уже 2,4 млн., а в 1975 г. — 12 млн. человек. Но, несмотря на рост общей численности населения, отдаленные районы страны оставались незаселенными. Вплоть до второй мировой войны все попытки заселить эти районы переселенцами из Европы были безуспешны. Однако после войны бурное развитие

нефтяной промышленности и нехватка квалифицированной рабочей силы вызвали значительный приток сюда иностранных рабочих, техников, инженеров. Кроме того, правительство, стремясь колонизовать слабо освоенные глубинные районы, развернуло в Европе кампанию вербовки переселенцев, и в страну хлынул поток иммигрантов, поверивших агентам-вербовщикам, изображавшим Венесуэлу чуть ли не тропическим раем. Их послали на неосвоенные земли Гвианского плоскогорья. Часть этих переселенцев погибла там, другие уходили в батраки, издольщики, нанимались на плантации, рудники, нефтепромыслы. Не зная языка, законов и обычаев, они подвергались жесточайшей эксплуатации. Начавшаяся вскоре безработица заставила правительство отказаться от планов колонизации. Часть иммигрантов осела в Каракасе, Маракайбо и других городах, многие из них вынуждены были вернуться на родину. В числе последних оказался и бывший летчик эскадрильи «Нормандия—Неман», капитан Ф. де Жоффри, написавший книгу о Венесуэле и назвавший ее «страной напрасных надежд».

С конца 50-х годов темпы иммиграции стали сокращаться. Число иностранцев, осевших в Венесуэле, в середине 70-х годов превысило 800 тыс. Большинство их проживало в Каракасе и Федеральном округе, а также в штатах Арагуа и Сулия и было занято в строительстве, торговле и сфере услуг, обрабатывающей промышленности. Приток иммигрантов не только повысил темпы прироста населения, но и, поскольку среди них была значительная доля квалифицированных рабочих и специалистов, стимулировал развитие капитализма в стране, а также оказал влияние на становление венесуэльского рабочего класса.

В связи с высоким естественным приростом населения и значительным увеличением иммиграции средний ежегодный прирост населения в Венесуэле в 50-х годах составлял 4,9%. В 60-х годах иммиграция была невелика, но естественный прирост населения оставался высоким — в среднем 3,5% в год. К 1985 г. численность населения страны, по некоторым прогнозам, превысит 17 млн. человек.

Венесуэльская нация сложилась в результате смешения различных этнических и расовых групп: испанских и баскских переселенцев, индейцев и негров. Прибытие в послевоенное десятилетие сотен тысяч европейских иммигрантов (в основном из Испании, Италии и Португалии), несомненно, привело к некоторым сдвигам в соотношении различных расо-

вых элементов в составе населения Венесуэлы. Примерно $\frac{3}{4}$ его составляют метисы, а также мулаты и самбо, 20% — креолы и европейцы, 5% — негры, 1,5—2% — индейцы. Однако, хотя негры и сыграли свою роль в формировании венесуэльской нации, в целом по стране негритянская примесь значительно менее заметна, чем у кубинцев или бразильцев.

По вероисповеданию большая часть венесуэльцев принадлежит к католической церкви. Однако влияние ее на широкие массы населения довольно ограничено. Церковь ведет миссионерскую работу среди «лесных» индейцев.

Венесуэльцы — «молодая» нация. Свыше половины жителей страны моложе 19 лет. Мужчин в стране несколько больше, чем женщин (почти 51%).

Средняя плотность населения невелика — 16 человек на 1 кв. км, но размещено оно крайне неравномерно. В прибрежных и горных штатах, расположен-

ных на севере и северо-западе страны и занимающих лишь $\frac{1}{5}$ ее территории, сосредоточено почти $\frac{4}{5}$ всего населения. Здесь находятся главные сельскохозяйственные зоны и основные сгустки сельского населения, а также почти все крупные города.


В то же время на долю Гвианского плоскогорья, занимающего почти половину площади страны, приходится всего 3% населения. Слабо заселены были раньше и Льянос, но в послевоенные десятилетия там была найдена нефть и возникло много поселков иностранных нефтяных компаний. Некоторые из них превратились затем в города с десятками тысяч жителей. Сейчас на долю этого района приходится около $\frac{1}{5}$ населения страны.

До второй мировой войны более 70% венесуэльцев проживало в сельской местности. В годы войны и в послевоенный период резко выросли масштабы внутренних миграций населения. В

*Девушки
из города
Кабимас*

*Нефтяник
на промысле
в Лагунильяс*

*Маленькие
венесуэльцы*



1936 г. вне штатов, в которых они родились, проживали 10% венесуэльцев, а в 1961 г. — 22%. Рост капитализма в сельском хозяйстве, сопровождавшийся аграрными кризисами, обезземеливанием и обнищанием крестьян, кустарей и других мелких производителей, торговцев и т. д., привел к тому, что сотни тысяч людей из горных штатов Тачира, Мэрида, Трухильо, Лара, Яракуй, с острова Маргарита, привлеченные рассказами о баснословно высоких заработках, бросили плуг, покинули плантации и ушли на нефтяные промыслы в штаты Сулия, Ансоатеги, Баринас, Монагас,

Португеса, в Каракас и другие города Федерального округа и соседних штатов Арагуа и Карабо. Но внутренние миграции не ограничивались переселением из деревень. Многие переселялись из мелких городов в районы большей экономической активности, в новые центры притяжения населения, появившиеся на севере штатов Боливар и Фалькон, на территории Дельта-Амакуро и в других районах страны в связи с развитием нефтехимической, металлургической, машиностроительной и горнодобывающей промышленности.

Ускоряя темпы пролетаризации населения, миграции способствовали дальнейшему росту в Венесуэле капитализма. Но, способствуя росту численности пролетариата и концентрации его в важнейших промышленных центрах, они тем самым ускоряют и развитие его революционного потенциала.

Параллельно с процессами миграции и урбанизации менялись характер занятости и социальная структура населения. В частности, в 1951 г. в промышленности, строительстве, электроэнергетике и коммунальном хозяйстве, на транспорте и в связи было занято 23%, а в 1974 г. — 32% экономически активного населения, в торговле — соответственно около 9 и свыше 17, в сфере услуг — 20 и 25%. В то же время в сельском хозяйстве доля его сократилась более чем вдвое.

Самым многочисленным, прогрессивным и быстро растущим классом в стране является пролетариат. Городской и сельский пролетариат составляет более половины экономически активного населения.

Второй по численности класс — крестьянство — весьма разнороден: $\frac{2}{3}$ его — полупролетарии (конукеро), имеющие небольшой участок на земле латифундиста или на залежных землях и дополнительно работающие в каком-либо имении; в оставшуюся треть входят мелкие и средние, а также зажиточные крестьяне (число последних в 60—70-х годах несколько возросло в связи с осуществлением аграрной реформы).

Класс латифундистов по своей численности не превышает 3,5 тыс. человек, но в их руках все еще остается более половины всей находящейся в частном владении земли. Крупная буржуазия также невелика, однако за последние десятилетия она заметно обогатилась и укрепила свои позиции в экономической жизни страны. Концентрация производства, слияние банковского и промышленного капиталов привели к появлению ряда монополистических групп и образованию местной

финансовой олигархии. Она связана с иностранным капиталом, имеет своих людей на ключевых постах в финансовых и других органах государства. Крупная буржуазия — это главный господствующий класс, сознающий свои интересы, оказывающий всевозрастающее влияние на политику правительства и эксплуатирующий не только трудящихся, но и национальную — среднюю и мелкую — буржуазию.

Выросшая на периферии средняя — торговая, промышленная и аграрная — буржуазия, не связанная с иностранным капиталом и ущемляемая им, также окрепла. Она объединена в таких организациях, как «Про-Венесуэла», Ассоциация экспортеров, Ассоциация производителей сахара, Федерация сельскохозяйственных кооперативов. Составляя менее 10% населения, латифундисты и буржуазия получают $\frac{9}{10}$ национального дохода.

Городская мелкая буржуазия в Венесуэле довольно многочисленна, что объясняется относительно молодым капиталистическим развитием страны. Причем для нее, так же как и для латифундистов, крупной и средней буржуазии, характерен более высокий, чем для трудящихся классов, удельный вес лиц креольского и европейского происхождения.

По темпам урбанизации Венесуэла идет впереди большинства латиноамериканских стран. В 1941 г. только два города — Каракас и Маракайбо — имели более 100 тыс. жителей, а сейчас таких городов десять. Более $\frac{4}{5}$ венесуэльцев живут в городах, в том числе $\frac{1}{5}$ — в столице и ее пригородах. Причем наряду с ростом старых городов в Льянос, на побережье Карибского моря и на севере Гвианского плоскогорья появились новые, быстро растущие промышленные центры и портывые города: Эль-Тигре, Пунто-Фихо, Матансас, Сьюдад-Гуаяна и др.

Большинство городов еще сохраняют в центре старые испанские планировку и облик. Однако в крупнейших из них за последние десятилетия появились десятки современных многоэтажных зданий из бетона, металла и стекла, выросли «урбасьонес» — районы новых жилых кварталов. Но в то же время быстрые темпы урбанизации привели к появлению на окраинах многих городов трущоб — «барриос», состоящих из жалких домишек и лачуг, часто не имеющих ни водопровода, ни электричества. Таковы условия жизни значительной части городского населения, в том числе трети жителей столицы.

В сельской местности живет менее $\frac{1}{5}$ населения страны. В основном это ме-

тисы и индейцы, причем последние вытеснены в самые глухие и бесплодные районы. Численность индейцев сократилась с 300 тыс. в XV в. до 100—150 тыс. в настоящее время. В Венесуэле насчитывается 11 индейских языков и около 150 диалектов. Местная статистика делит индейцев на «цивилизованных», т. е. втянутых в той или иной степени в господствующие в стране социальные отношения и более или менее близких по материальной и духовной культуре к основной массе сельского населения, и «неассимилированных», или «лесных», сохраняющих почти тот же образ жизни, что вели их предки сотни лет назад. Поскольку «лесные» индейцы переписью населения не охватываются, численность их оценивается приблизительно. В 1941 г. она определялась в 100 тыс., а к 1971 г. сократилась примерно до 30 тыс. человек. В лесах и саванне Гвианского плоскогорья имеются поселения индейцев карибской языковой группы — племен макиритаре, каринья, яварана, пемоне, панаре. К обособленным языковым группам там принадлежат индейцы шириана, пиароа, яруро, гуахибо, отомаки. Индейцы гуайбокуибо, куррипако, баниве, баре, гуарекена, явитеро и другие племена аравакской группы сохранились кое-где у колумбийской и бразильской границ. В 1951 г. франко-венесуэльская экспедиция обнаружила на крайнем юго-востоке этого района одно из племен индейцев вайка или яноама, никогда еще не имевших контакта с белым человеком. В пограничных с Колумбией горных лесах хребта Сьерра-де-Периха сохранилось несколько тысяч индейцев мотилонов, упорно не желающих вступать в контакты с властями и с оружием в руках отстаивающих свою свободу.

К «ассимилированным» в той или иной мере индейцам относятся гуарауны, живущие в дельте Ориноко, ряд индейских общин в восточных Льянос, гуахиро — на северо-западе. Еще в начале XX в. индейцы гуахиро аравакской языковой семьи жили по берегам Кататумбо и других рек в районе оз. Маракайбо. Но с открытием там нефти иностранные компании стали скупать земли и сгонять с них индейцев. В 1949 г. агенты компаний спровоцировали «войну» между племенами, в результате чего 3 тыс. семей индейцев потеряли свою землю и имущество. Сейчас большинство гуахиро оттеснены на пустынный и засушливый полуостров Гуахира. Кстати они, видимо, единственная индейская этническая группа, вступившая на путь сложения народности (среди них уже довольно далеко зашел

процесс имущественной и социальной дифференциации). В 1973 г. американские нефтяные компании попытались силой захватить земли индейцев племени качипо в восточной части Льянос.

Защита прав индейского населения — одно из программных требований Коммунистической партии Венесуэлы. Еще в 1947 г. была создана Национальная комиссия по делам индейцев. Но большинство из них по-прежнему прозябают в нищете и отсталости. Тысячи индейцев ежегодно уходят в поисках заработка на нефтепромыслы и плантации, нанимаются матросами и кочегарами на суда, плавающие по оз. Маракайбо, либо чернорабочими в городах.

Негры, живущие главным образом в прибрежной полосе и на низменности Маракайбо, также работают в качестве матросов, кочегаров, портовых рабочих, шоферов, рабочих на нефтепромыслах, в сфере обслуживания и на промышленных предприятиях в городах.

Хозяйство

Венесуэла была первым в истории экспортером «черного золота» — еще в 1539 г. в Мадрид была отправлена отсюда бочка нефти. Но в колониальную эпоху основными статьями вывоза страны были индиго и сахар, а в XIX — начале XX в. — кофе и какао. Однако, после того как в 1922 г. близ деревушки Кабимас, у оз. Маракайбо, в небо ударил мощный нефтяной фонтан, здесь начался «нефтяной бум». Венесуэла стала одним из крупнейших в мире производителей «черного золота», и с тех пор оно почти всегда составляло $\frac{9}{10}$ стоимости ее экспорта.

Близость месторождений к морю, облегчающая транспортировку нефти, высокий дебит скважин и низкий уровень жизни народа, обеспечивший дешевую рабочую силу, а также политика свободного допуска в страну иностранного капитала сделали Венесуэлу приманкой для нефтяных монополий. В годы второй мировой войны началась эксплуатация новых нефтяных месторождений, открытых в восточной, а в 50-х годах и в западной части Льянос. К 1958 г. общая площадь нефтяных, в основном североамериканских и английских, концессий достигла 68 тыс. кв. км, превысив площадь Бельгии, Голландии и Люксембурга, вместе взятых.

После второй мировой войны на правобережье Ориноко, в ее нижнем течении, были открыты богатейшие залежи железной руды, разработку которых захватили монополии США. Они проникли также в обрабатывающую промышленность,

сельское хозяйство, сферу услуг. В 1967 г. иностранные капиталовложения в Венесуэле достигли 5,5 млрд. долл., из которых 71 % принадлежал США и около ¼ — Англии. Более половины всего иностранного капитала было вложено в нефтяную, 22 % — в обрабатывающую и 4 % — в горнорудную промышленность. Только с 1960 по 1970 г. американские компании перевели из Венесуэлы в США в виде прибылей 7,2 млрд. долл., т. е. гораздо больше, чем они здесь вложили. Прибыли монополий США в Венесуэле составляли ½ их прибылей в Латинской Америке.

Иностранный капитал превратил Венесуэлу в поставщика нефти и железной руды на мировой рынок, придав ее хозяйству уродливую, однобокую специализацию: доля нефти в валовом национальном продукте (ВНП) составляла 20 %, а в экспорте — 91 %.

Деятельность иностранных монополий

промышленности в деревне кое-где существуют полуфеодалские пережитки, а в некоторых окраинных районах сохранились даже первобытнообщинные отношения.

Между тем в 60—70-х годах Венесуэла по темпам экономического развития вышла на одно из первых мест в Латинской Америке. Рост добычи и экспорта нефти, обеспечивший большие налоговые поступления и приток твердой валюты, позволил венесуэльскому правительству создать значительные накопления для финансирования экономики. Государственный сектор хозяйства развивался как в области инфраструктуры (дорожно-транспортное, гидротехническое строительство, электроэнергетика), так и в нефтехимической, металлургической и металлообрабатывающей промышленности. Уже в 1973 г. на его долю приходилась 1/3 крупных промышленных предприятий. А после национализации железорудной и

*Нефтепровод
на озере
Маракайбо*



в Венесуэле представляла классический пример империалистического грабежа, превращения самостоятельного государства в сырьевой придаток капиталистических держав. Обрабатывающая промышленность в стране была развита весьма слабо, а сельское хозяйство оказалось в таком состоянии, что большую часть продовольствия приходилось ввозить. Исключительная неравномерность развития хозяйства находила свое отражение и в его географическом размещении: почти все промышленное производство было сосредоточено на севере и северо-западе — в районе Карибских Анд и бассейне оз. Маракайбо. Лишь в 50—60-х годах возникли новые растущие промышленные очаги в восточных районах Льянос и на правобережье нижней Ориноко. Но в общественном производстве до сих пор еще сохраняется многоукладность: наряду с высококонцентрированным капиталистическим производством в ряде отраслей

особенно нефтяной промышленности Венесуэла, занимавшая ранее первое место в Латинской Америке по объему иностранных капиталовложений, превратилась в страну, экономика которой контролируется государством в большей степени, чем в любой другой капиталистической стране западного полушария.

Государственная компания «Петролерос венесоланос» стала девятой крупнейшей нефтяной компанией мира, владельцем принадлежавших ранее иностранному капиталу 12 тыс. действующих скважин, 10 тыс. км нефте- и газопроводов, 12 нефтеперерабатывающих заводов, а также морских причалов и складских сооружений.

Стремясь ограничить засилье чужеземных монополий и в других важных сферах экономики, правительство запретило иностранные капиталовложения в коммунальное хозяйство, энергоснабжение, связь, радиовещание и телевидение,

пассажирский и грузовой транспорт, издательское и рекламное дело. Иностранным компаниям в целом ряде отраслей было предложено в течение трех лет не менее 80% своих акций передать венесуэльцам.

Все эти меры явились важным шагом вперед в борьбе за подлинную национальную независимость и суверенитет. Однако нефтяные монополии еще сохраняют право заниматься сбытом и транспортировкой венесуэльской нефти и поставкой технологии, им выплачивается компенсация в сумме более 1 млрд. долл., разрешено создание смешанных предприятий в нефтяной промышленности с участием иностранного капитала.

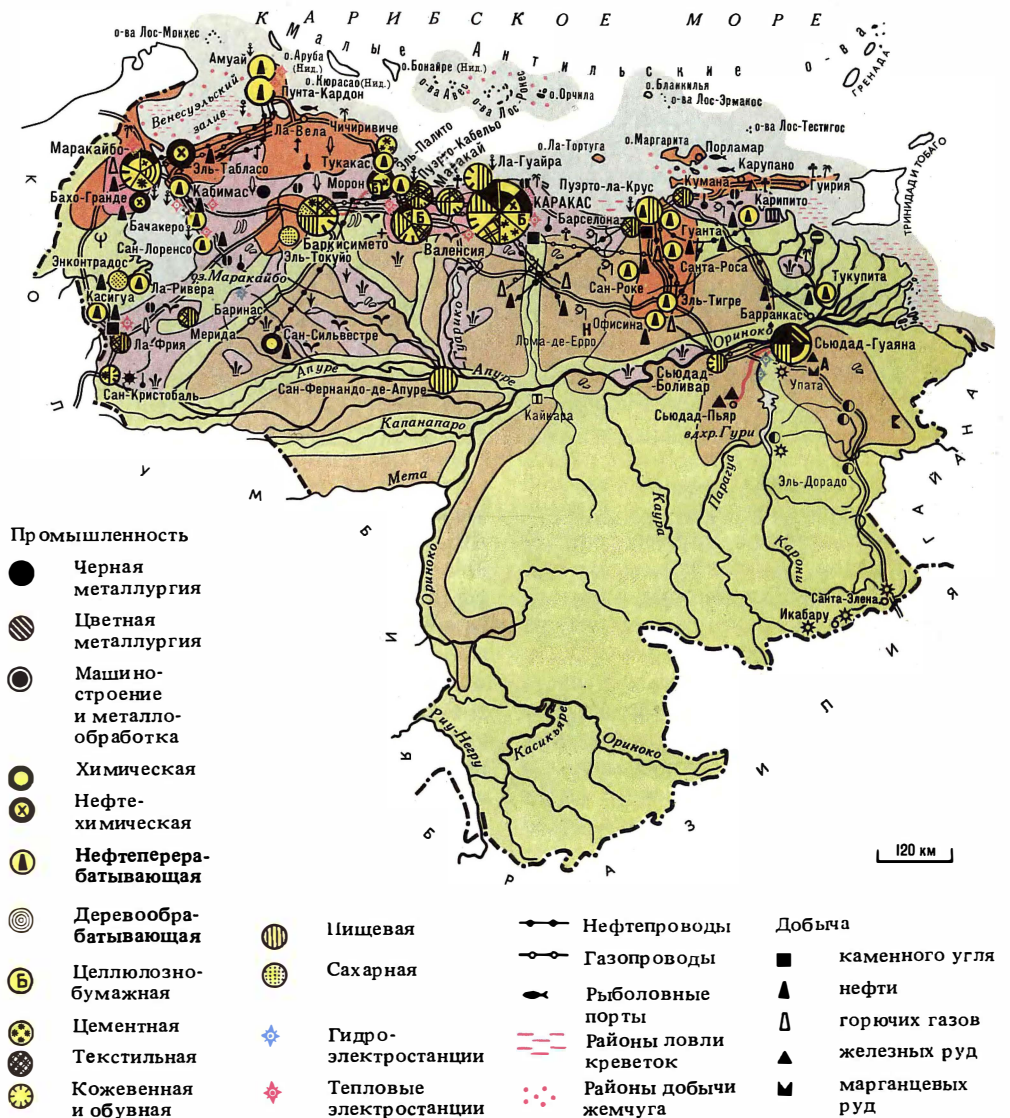
По величине валового национального продукта Венесуэла в 70-х годах заняла четвертое, а по доле его на душу населения — первое место в Латинской Америке. Примерно 1/3 ВВП приходится на долю промышленности, 1/4 — на сферу


торговли, и только 8% — на сельское хозяйство.

В 60—70-х годах экономика Венесуэлы в значительной мере развивалась по плану, разработанному Центральным управлением по координации и планированию (КОРДИПЛАН). В частности, пятый план национального развития (1976—1980 гг.) ставил целью дальнейшее сокращение зависимости от экспорта нефти и использование возросших доходов от него для диверсификации хозяйства и создания прочной индустриальной и сельскохозяйственной базы в стране. С этой целью основные инвестиции были направлены в железорудную, сталелитейную, алюминиевую, машиностроительную, химическую, судостроительную промышленность и строительство портов. Однако, как правило, эти планы полностью и в намеченные сроки осуществить не удавалось.

Заметные сдвиги произошли в струк-

Хозяйство
Венесуэлы





ГЭС на реке Карони

Ш	титановых руд	○	золота
Н	никелевых руд	*	урановых руд
К	вольфрамовых руд	⊖	ториевых руд
А	алюминиевых руд	+	асбеста
■	медных руд	▲	серы
●	ртутных руд	▣	асфальта
		*	алмазов

Сельское хозяйство

	Плانتации многолетних тропических культур (бананы, сахарный тростник, кофе, какао)
	Пастбищное животноводство (крупный рогатый скот и овцы) с подсобным земледелием (кукуруза, пшеница, бобовые)
	Пастбищное животноводство (крупный рогатый скот и овцы)
	Пригородное хозяйство (молочное животноводство, садоводство и овощеводство)
	Тропические леса с очагами лесного хозяйства и подсеčno-огневого земледелия

Районы распространения

↓	кукурузы	↑	сизаля
↘	риса	↗	хлопчатника
⊗	бобовых	ψ	каучуконосов
↓	сахарного тростника	↖	табака
↗	кокосовой пальмы	↑	какао
↓	кунжута	●	кофе
		∞	бананов

ный прирост выработки электроэнергии превысил 10%. Более 1/3 ее производят ГЭС. Венесуэла занимает четвертое (после Бразилии, Мексики и Аргентины) место в Латинской Америке по установленной мощности электростанций (8,2 млн. кВт в 1979 г.) и выработке электроэнергии (31 млрд. кВт·ч), а по производству и потреблению ее на душу населения — первое место. Только ГЭС Гури на р. Карони по завершении строительства ее третьей очереди будет иметь мощность 9 млн. кВт. Намечается строительство ГЭС мощностью 1 млн. кВт на р. Апуре.

Добывающая промышленность занимает важное место в хозяйстве страны. В 1970 г. в Венесуэле было добыто 194 млн. т нефти. Однако в 70-х годах правительство проводило политику сокращения добычи нефти с целью сохранения ее запасов. В связи с резким повышением мировых цен на нефть в годы энергетического кризиса доходы страны от ее экспорта заметно возросли, несмотря на сокращение его объема. В 1979 г. было добыто 128 млн. т.

Более 4/5 всей нефти добывается в бассейне оз. Маракайбо, около 1/5 — на востоке, 3% — на юго-западе. Вместе с нефтью залегает 95% разведанных запасов природного газа. Добыча его в середине 70-х годов составляла около 50 млрд., а в 1979 г. — 35 млрд. куб. м.

В отличие от нефтедобычи продукция горнорудной промышленности хотя и растет довольно быстро, но не достигает и 1% стоимости ВВП. Львиную долю ее составляет железная руда. Основные месторождения — Сан-Исидро, Серро-Бо-

туре экономически активного населения, в частности число занятых в промышленности с 1950 по 1975 г. возросло почти втрое.

Одной из наиболее быстро развивающихся отраслей хозяйства является электроэнергетика: в 60—70-х годах ежегод-

ливар и Эль-Пао — находятся на севере Гвианского плоскогорья. Руда добывается открытым способом и содержит 60—70% железа. В конце 70-х годов добыча составляла 12—15 млн. т в год, из которых более половины было вывезено в США и $\frac{2}{5}$ — в Западную Европу.

На Гвианском плоскогорье (в районе Упаты) и близ Валенсии в небольших количествах добывается марганцевая, а в Карибских Андах — никелевая руда, цинк, свинец, серебро, асбест. Близ города Сан-Кристоваль ведется добыча фосфоритных руд, в том числе и содержащих уран, а также каменного угля. На острове Маргарита добывается магнетит, в Нарикюале (близ Барселоны) и в Гуасаре — каменный уголь.

Добыча золота ведется в Эль-Кальяно на Гвианском плоскогорье. В том же районе растет добыча алмазов (ежегодно добывается 700—800 тыс. каратов). Открытие новых месторождений в бассейне

На металлургическом заводе «Сидерурхика-де-Ориноко»



р. Кучиверо (сопровождавшееся очередной «алмазной лихорадкой»), подняло ее в 1975 г. до 1060 тыс. каратов и превратило Венесуэлу в крупнейшего в Латинской Америке поставщика алмазов, но к 1979 г. добыча сократилась до 756 тыс. каратов.

Обрабатывающая промышленность, особенно новые ее отрасли — химическая (включая нефтехимию), нефтеперегонная, машиностроение (включая автосборочное), металлургия, развивается в послевоенный период почти вдвое быстрее, чем экономика страны в целом. Однако львиную долю стоимости валовой продукции обрабатывающей промышленности все еще дают пищевкусовая, текстильно-швейная, кожевенно-обувная, деревообрабатывающая и другие «старые» отрасли. Более $\frac{1}{4}$ стоимости валовой продукции обрабатывающей промышленности приходится на переработку нефти. Венесуэла — крупный экспортер

нефтепродуктов. В 60—70-х годах вступили в строй три крупных государственных нефтехимических комбината: в Мороне (близ Пуэрто-Кабельо), Эль-Табласо (на побережье Венесуэльского залива) и «Нитровен Орьенте» (близ Барселоны). Намечается модернизация крупнейших заводов по прямой переработке нефти в Амуае и Пунта-Кардон на полуострове Парагуана. С участием японского капитала строятся два новых нефтеперерабатывающих завода — в районе оз. Маракайбо и в Пуэрто-Ордас. Построено несколько заводов по переработке природного газа.

Разработка богатейших месторождений железной руды послужила основой для создания в стране современной металлургической промышленности. В 1962 г. вступил полностью в строй первый государственный металлургический комбинат с полным циклом, использующий электрические доменные печи, на правом берегу нижней Ориноко — в районе Сьюдад-Гуаяны. Там же намечено создание нового металлургического завода, построены два алюминиевых завода, завод железорудных брикетов и два завода по прямому восстановлению железа из руды. Второй металлургический комплекс создается в районе оз. Маракайбо. Венесуэла вышла на четвертое место в Латинской Америке (после Бразилии, Аргентины и Мексики) по выплавке чугуна и стали, производство которой намечено к 1990 г. довести до 15 млн. т.

Развивается и машиностроение, основой которого стала автосборочная промышленность. Действуют заводы по производству тракторов и сельскохозяйственного инвентаря, транспортного и строительного оборудования, инструментов и другие металлообрабатывающие предприятия. Имеются также предприятия по производству электро-, радио- и телевизионной аппаратуры.

В связи с крупным строительством в нефтяной, горнорудной и обрабатывающей промышленности, городским и автотдорожным строительством быстро растет производство стройматериалов. По производству цемента на душу населения Венесуэла опередила все страны Латинской Америки.

Наблюдается интенсивный процесс концентрации производства: $\frac{4}{5}$ всех рабочих заняты на крупных и средних фабрично-заводских предприятиях.

Доля сельского хозяйства в валовом национальном продукте за последнюю треть века сократилась с $\frac{1}{3}$ до $\frac{1}{12}$. Страна располагает значительным количеством удобных для обработки земель,

однако обрабатывается лишь небольшая часть их. Кроме того, до недавнего времени в стране господствовала отсталая форма землевладения и землепользования, при которой на долю 2% хозяйств, принадлежавших крупнейшим землевладельцам, приходилось $\frac{4}{5}$, а на долю половины всех хозяйств — только 1% учтенного земельного фонда. Это обусловило крайне низкий уровень использования земли и производительности труда. В результате сельское хозяйство было наиболее отсталой отраслью экономики. В 1950 г. импорт продовольствия и сельскохозяйственного сырья составлял половину, в 1960 г. — треть их потребления в стране.

Положение стало меняться в 60—70-х годах по мере проведения аграрной реформы. За счет выкупа правительством у латифундистов не использованных ими земель, а также из государственного земельного фонда значительная часть



крестьян получила земельные участки. Однако десятки тысяч крестьянских семей еще не имеют своей земли и бедствуют, а большую часть всех кредитов получила мелкая и средняя сельская буржуазия. Хозяйства зажиточных крестьян пользуются поддержкой властей, применяют труд постоянных и сезонных рабочих и производят как продовольствие на рынок, так и сырье для обрабатывающей промышленности. Богатые крестьяне, и особенно владельцы крупных капиталистических рисоводческих, табаководческих, хлопководческих, картофелеводческих хозяйств, все шире используют

современную технику, сортовые семена и удобрения. Тем не менее ввоз продовольствия в стране растет и обходится не менее 1 млрд. долл. в год.

Аграрная политика правящих кругов, направленная на создание социальной опоры для себя в деревне и превращение старых латифундий в крупные капиталистические хозяйства современного типа, способствует вытеснению докапиталистических форм аграрных отношений капиталистическими. Однако производственные отношения в венесуэльской деревне все еще отличаются большим разнообразием. В крупнейших хозяйствах, принадлежащих местным латифундистам, аграрной буржуазии, иностранным компаниям, используется труд не только наемных рабочих, но и арендаторов-издольщиков и батраков-пеонов. В то же время с развитием капитализма в деревне образовался значительный отряд сельскохозяйственных рабочих, занятых на плантациях и капиталистических фермах. Аграрная реформа, таким образом, привела к серьезным сдвигам, объективным результатом которых неизбежно явится качественное изменение характера крестьянского движения. Оно начинает все более приобретать антикапиталистическую направленность, что создает предпосылки для более тесного союза трудящихся деревни с рабочим классом.

Земледелие дает 45% стоимости продукции сельского хозяйства. Основной земледельческий район — горная область на севере и северо-западе Венесуэлы. Здесь находится $\frac{2}{3}$ всех пахотных земель, в том числе большинство крупных плантаций и крестьянских хозяйств. В Льянос земледелие развито главным образом у подножий Анд и кое-где вдоль рек. Бич этого района — засухи, и в связи с этим правительство осуществляет здесь 30-летний план развития водного хозяйства, предусматривающий строительство плотин и орошение 2 млн. га земель.

Более $\frac{1}{5}$ всей обрабатываемой площади занято под главными экспортными культурами — кофе и какао. Лучший кофе идет из северо-западных горных штатов. Какао высокого качества производится в штатах Карибского побережья. Заметно выросли, в том числе в Льянос, посевы хлопчатника, дающего два урожая в год, а также сизалья и табака. Основные продовольственные культуры — кукуруза ($\frac{1}{3}$ всех посевных площадей), рис, маниока, картофель, ямс, бобовые, бананы, сахарный тростник, арахис и другие масличные. Выращиваются различные овощи и фрукты.

На долю животноводства, главной от-

*Торговец
апельсинами*

раслью которого является разведение крупного рогатого скота, приходится 55 % стоимости продукции сельского хозяйства. Основным животноводческим районом страны издавна считается Льянос, где пасется до 5 млн. голов крупного рогатого скота и 200—300 тыс. лошадей. Главные районы молочного животноводства — бассейны озер Маракайбо и Валенсия и долина Каракаса. Здесь в отличие от Льянос, где скот принадлежит в основном владельцам огромных скотоводческих латифундий, большинство животноводческих хозяйств представляют собой средние и крупные капиталистические фермы. В этих же районах появились хозяйства, снабжающие города яйцами и битой птицей. На засушливом Карибском побережье и в штате Лара разводят коз и овец.

В целом за последние 10—15 лет животноводство развивалось быстрее, чем земледелие. Значительно вырос в нем

Пути сообщения распределены по территории Венесуэлы крайне неравномерно: почти все железные и большая часть шоссейных дорог сосредоточены на севере и северо-западе. Общая протяженность железных дорог — около 1,4 тыс. км, но они представляют короткие, не связанные между собой линии. Правительство разработало план постройки до 1990 г. около 4 тыс. км железных дорог, которые соединили бы северо-запад и города Карибского побережья с промышленными и сельскохозяйственными зонами на правобережье нижней Ориноко и в Льянос. Почти все пассажирские и $\frac{3}{4}$ грузовых перевозок приходится на автотранспорт. В 1977 г. общая протяженность автодорог была около 60 тыс. км (в том числе около половины — с твердым покрытием).

Главная внутренняя водная магистраль страны — р. Ориноко. Общая длина судоходных путей по ней и ее притокам —

*Советский
сухогруз
в порту
Ла-Гуайра*



удельный вес крупнотоварных капиталистических хозяйств, использующих современные методы ухода за скотом и технику.

У северного побережья Венесуэлы и в оз. Маракайбо развиты рыболовство (но наиболее ценный продукт морских промыслов — креветки). Значение лесных промыслов сократилось. Тем не менее в небольших количествах ведется заготовка дубильных веществ, сбор каучука, гуаябовой смолы, ванили, а также копайского бальзама и других продуктов тропического леса, используемых в медицине и парфюмерии.

12 тыс. км. Пароходное сообщение поддерживается также по озерам Валенсия и Маракайбо. Развиты каботажные перевозки вдоль морского побережья, которые отчасти восполняют недостаток сухопутных путей сообщения. Океанский торговый флот Венесуэлы по общему водоизмещению занимает третье место в Латинской Америке. В стране насчитывается более сотни морских, озерных и речных портов, в том числе 23 порта по вывозу нефти и нефтепродуктов (Маракайбо, Амуай, Ла-Салина, Карипито, Пуэрто-де-ла-Крус и др.) и 8— для экспорта и импорта других товаров. Главные

порты по импорту — Ла-Гуайра, Пуэрто-Кабельо, Маракайбо.

Особое значение для освоения и развития отдаленных, почти недоступных ранее восточных и южных районов страны приобрел воздушный транспорт. Регулярные авиалинии связывают столицу с большинством городов, с нефтепромыслами в Льянос и горнопромышленными центрами на Гвианском плоскогорье. В стране насчитывается около полусотни аэродромов, более 200 посадочных площадок и восемь международных аэропортов.

Огромную роль в жизни Венесуэлы играет внешняя торговля. Экспорт страны по стоимости достигает $\frac{1}{3}$, а импорт — $\frac{1}{6}$ валового национального продукта. В стоимости венесуэльского экспорта более 90% составляют нефть и нефтепродукты, 4% — железная руда, остальное — кофе и какао, золото, асбест, сахар, бананы, овощи, рис, шкуры и скот, лесные продукты. В импорте преобладают различное оборудование, машины, механизмы, транспортные средства и запчасти к ним, различное сырье и материалы, в том числе металлические конструкции, трубы для газо- и нефтепроводов, а также различные потребительские промышленные товары и продовольствие. В последние годы импорт продовольствия растет, так как сельское хозяйство остается наиболее отсталой отраслью экономики и не может удовлетворить потребностей страны в сельскохозяйственной продукции. Значительная часть экспортируемой нефти направляется в США. На голландские острова Аруба и Кюрасао из Венесуэлы ввозится только сырая нефть, которая после переработки на расположенных там заводах американских и английских компаний реэкспортируется в США, Англию, ФРГ, Японию и другие страны. На долю США приходится большая часть стоимости импорта Венесуэлы — около 3 млрд. долл. в год.

Торговля Венесуэлы с социалистическими странами Европы носит сравнительно ограниченный характер. СССР, Польша, Чехословакия, Венгрия, Румыния покупают в Венесуэле кофе, какао, сардины и т. д., поставляя ей промышленное оборудование, тракторы, комбайны. В 1975 г. были заключены соглашения о культурном и научно-техническом, а в 1976 г. — об экономическом и промышленном сотрудничестве между СССР и Венесуэлой.

Культура: традиции и современность

Испанские завоеватели принесли в Новый Свет свой язык, обычаи, религию,

архитектуру. Влияние испанской культуры в Венесуэле сказывается во всем — от названий и облика городов до музыки и зрелищ. Однако венесуэльская культура представляет собой результат многих влияний. И наиболее значительными из них помимо испанского были индейское и африканское. Многие топонимы в стране аравакского (Парагуана, Кумаребо), карибского (Кумана, Пириту) и другого индейского происхождения, а такие, как Ганга, Биронго, Тариа, африканского происхождения. Об этом же говорят и названия штатов: Бъринас, Сулиа, Тáчира — названия индейские, Ансоáтеги, Мэрида, Миранда — испанские, а Монагас связано с африканским влиянием.

Испанские переселенцы переняли у местных индейцев их сельскохозяйственные навыки, приемы добывания и приготовления пищи, заимствовали многие элементы их быта и жилья, способы врачевания и даже некоторые суеверия и т. д. Позднее метисы уже не знали, откуда идут те или иные способы рыбной ловли или охоты, трудовые навыки и обычаи, которые они передавали своим детям. До сих пор, например, крестьяне в некоторых районах Венесуэлы используют индейские способы ловли рыбы, охоты на игуну или броненосца, приготовления некоторых блюд, а также «американского хлеба» — кассабе. Гамак стал для венесуэльца ложем и качалкой. В качестве транспортного средства крестьянин нередко использует каноэ и пирогу, а льянеро ловит скот с помощью лассо.

Индейские языки оказали заметное влияние на лексику, фонетику и синтаксис испанского языка Венесуэлы. В нем насчитывается до трех тысяч индейских слов. Некоторые из них широко используются в произведениях венесуэльских прозаиков и поэтов. До сих пор весьма ощутимо индейское влияние в венесуэльском народном искусстве и устном народном творчестве. Образ индейца фигурирует во многих народных драмах и пантомимах. Популярный народный танец «маре-маре» восходит к старинному индейскому ритуальному танцу в честь древних божеств Ягуара и Луны. Индейское происхождение имеет и другой популярный танец — «туре». Многие индейские сказки (бытовые и о животных), легенды и сказы перешли в современный венесуэльский фольклор.

Африканцы-рабы принесли в Венесуэлу многие черты культуры своей родины, что сказалось и в языке, и в особенностях кухни и быта, и в фольклоре. Черные рабы выполняли почти все виды ра-

бот, и это способствовало живучести трудовых навыков и приемов, пришедших из Африки. Одни блюда венесуэльских крестьян ведут свое происхождение непосредственно из Африки, а в другие местные блюда африканцы только внесли некоторые изменения. Так, к широко распространенной здесь кукурузной каше (масаморре) метисы по примеру африканцев стали добавлять кокосовое молоко. Африканцы же ввели в употребление камбур — обертку из бананового листа, а также использование бананов для приготовления лакомств.

На африканских сказках о Дядюшке Кролике и Дядюшке Ягуаре воспитывалось не одно поколение венесуэльцев. Некоторые католические праздники в сельских районах носят явный отпечаток африканского влияния. Например, торжества в день святого Иоанна по существу празднество солнцестояния, издавна слившееся здесь с католическим культом. Играют в этот день обычно на африканских инструментах. Популярны в Венесуэле праздники дьявола и чертенят ведут свое происхождение из Конго.

Наконец, у африканцев и индейцев имелись и сходные черты культуры и быта, такие, как использование пальмовых листьев при постройке жилья, как *пилон* — ступа для зерна, барабан, или марака, некоторые обычаи. Все эти сходные черты разных культур слились на венесуэльской земле и сохранились до наших дней.

Кроме того, за последние полтора века венесуэльская культура впитала некоторые новые элементы, пришедшие как из иных — помимо Испании — европейских стран, так и из США. В частности, в последние десятилетия XIX в. многие венесуэльцы, главным образом в городах, стремились говорить по-французски, готовили французские кушанья, следовали французской моде. Во второй половине XX в. сюда хлынул поток североамериканских газет и журналов, бестселлеров, кинофильмов, пластинок и т. д. Широкая иммиграция в страну в 40—50-х годах итальянцев и португальцев, несомненно, также оказала свое влияние на развитие венесуэльской культуры.

Сельское население живет в основном в деревнях. Почти в каждой деревне имеется площадь, в центре которой обычно высится дерево-великан — сейба. Дома крестьян, как правило, глинобитные постройки, крытые черепицей или пальмовыми листьями. Пол — земляной или цементированный — покрыт циновками. У индейцев гуараунов, живущих в болотистой дельте Ориноко, и индейцев на бе-

регах оз. Маракайбо хижины построены на сваях.

Обстановка сельского жилища обычно весьма скромна: стол, стулья, кухонная утварь. Кровати здесь редкость, так как прохладнее спать на воздухе в «амака» — гамаке из плотной ткани. В Венесуэле им пользуется почти все сельское население. Во дворе из камней, обмазанных глиной, устроен небольшой очаг для приготовления пищи. Дом обычно огорожен живой изгородью из кактусов, кустов желтой акации и других растений. Часто рядом находится огородик с грядками батата, перца, бобов и, конечно, маниоки. В сельских жилищах и небольших лавках венесуэльских городов всегда можно увидеть стопки больших серовато-белых хрупких лепешек, приготовленных из маниоки. Это и есть *касобе*. Индейцы гаухиро предпочитают маниоку в вареном и жареном виде.

Но большинство традиционных блюд готовится из кукурузы. Это кукурузные лепешки — *арена*, *альякита* — мука из жареной кукурузы и *альяка* — типично национальное и почти ритуальное блюдо, так как едят его только на рождество и Новый год. Любят в деревнях также *санкоче* — похлебку из говядины и овощей, *чичу* — крепкий напиток из кукурузы. Важное место в рационе крестьянской семьи занимают бобы, ямс, картофель, батат, а также бананы, папайя и другие тропические плоды, применение которых весьма многообразно. Популярны также *картильо* — прохладительный напиток из риса или кукурузы, сваренных с сахаром, и *гуарано* — сок сахарного тростника. Во многих районах крестьяне дополняют свой рацион рыбой и мясом диких животных. Они охотятся на броненосцев, зайцев, голубей и уток, игуан и черепаха.

Венесуэльский крестьянин обычно одет в белую хлопчатобумажную рубашку и такие же штаны. Поверх рубашки в прохладное время надевается короткая накидка. На голове обязательно защищающее от палящего солнца сомбреро, сплетенное из соломы или травы «путе». На ногах *альпаргатас* — плетеная обувь, похожая на лапти. Женщины носят широкие длинные платя, а поверх сомбреро иногда набрасывают платок. В последнее десятилетие, однако, сельские жители все чаще стали носить рубашки, брюки и пиджаки европейского покроя, которые давно уже распространены в городе. При этом в районах, где проживают африканцы, преобладает одежда очень ярких цветов, особенно выделяется красный.

Одно из любимых зрелищ венесуэль-

цев — бой быков. Раньше повсюду устраивались петушинные бои, но в последние десятилетия огромную популярность в стране приобрел бейсбол, и его можно назвать главным видом спорта. Очень популярны футбол и бега на ипподромах.

Венесуэльцы любят музыку и танцы. В городах и деревнях можно увидеть и услышать *гуарачас* — венесуэльские песни и танцы, исполняемые в быстром темпе под аккомпанемент *куатро* — четырехструнной гитары, а иногда и аккордеона. Среди многих праздников выделяется карнавал, длящийся обычно десять дней, заполненных весельем и танцами. Улицы и площади в эти дни наводняют толпы людей в народных костюмах, масках зверей, с украшениями из перьев, лент и блестящей мишуры.

В деревнях метисы и особенно индейцы занимаются ремеслом — плетут из травяных волокон и пальмовых листьев циновки, пояса, гамаки, вырабатывают на самодельных ткацких станках разноцветные ткани с изображениями домашних и диких животных, птиц и растений. Для хранения воды и пищи выделывают из глины сосуды различной формы. Украшают тонкой резьбой посуду из выдолбленных плодов бутылочного дерева. На городских рынках можно встретить искусно изготовленные ремесленные изделия: причудливо разрезанные трубки, резные трости, керамику с красивым орнаментом. На вырученные деньги крестьяне покупают различные предметы обихода, сельскохозяйственный инвентарь, одежду фабричного производства и другие промышленные товары.

«Цивилизованные» индейцы, как правило, живут общиной и двуязычны: в быту, общаясь между собой, говорят на своем языке, а при сношениях с «внешним миром» — на испанском. Основное занятие их — земледелие. Подготовкой почвы и севом занимаются мужчины, уборкой урожая — женщины, но устаревшие методы обработки земли — причина низкой урожайности. Индейцы занимаются также ремеслом, охотой, ловлей рыбы, собиранием дикорастущих плодов, разводят свиней и домашнюю птицу.

Община помогает индейцам сохранить не только свои земли, но и некоторые этнические черты. Однако, хотя земля и считается общинной собственностью, обрабатывается она группами из нескольких семей, да и эта система постепенно уступает место фактическому разделу общинной земли на участки индивидуального пользования.

Индейцы гуахира, оттесненные на пу-

стынный полуостров Гуахира, для обеспечения себя водой вынуждены рыть колодцы до 10 м глубиной. Земледелие из-за постоянных засух развито у них слабо и ограничивается небольшими участками под кукурузой и маниокой. Главными занятиями гуахира стали скотоводство, ловля черепах, ремесла. Кожи и другие товары они продают в Маракайбо, а также на острова Аруба и Кюрасао. Эксплуатируя соплеменников, некоторые общинники — торговцы и касики — нажили значительное богатство.

«Неассимилированные», или «лесные», индейцы живут главным образом в пограничных с Колумбией горных лесах штата Сулия и на Гвианском плоскогорье. Основное занятие мотилонов, живущих в лесах хребта Сьерра-де-Периха, — подсечно-огневое земледелие. Но в отличие от большинства других племен мотилоны почти не знакомы с кукурузой. Они выращивают маниоку, батат, бананы. Важней-

Продажа
ремесленных
изделий



шим продуктом питания является рыба.

В лесах и саванне Гвианского плоскогорья, по берегам рек можно встретить разбросанные на далеком расстоянии друг от друга поселения индейцев карибской языковой семьи — племен макиритаре, каринья, яварана, пемоне, панаре. Индейцы этих племен отличаются крупным ростом и более светлой кожей. Племена макиритаре находятся на стадии разложения первобытнообщинного строя. Среди них все шире распространяются европейского типа одежда и современные орудия труда. Индейцы пиароа, ведущие полукочевой образ жизни, а также индейцы аравакской языковой семьи — гуаибокуибо, куррипако, гуарекена и другие — меньше ростом и почти не носят одежды. Для охоты они поль-

зуются не только луками, но и стрелометательными трубками длиной до 3 м, а также маленькими стрелками, смазанными ядом кураге. Одни из древнейших аборигенов этого района — индейцы яноама, или вайка, — делятся на ряд племен и ведут полукочевой образ жизни. Большинство их занимается подсечно-огневым земледелием, охотой, рыболовством. Особенностью их поселений являются большие дома — «малоки», или «шабоно». Численность живущих в них родственников часто превышает 100 человек.

Но хотя индейцы венесуэльской Гуаяны в целом еще и сохраняют традиционный образ жизни, современная цивилизация и культура все шире проникают и в этот район страны. Часть индейцев ассимилируется пришлым населением и постепенно утрачивает некоторые элементы самобытной культуры. Среди них распространяются современные навыки строительства жилищ, новые орудия труда, европейская одежда, утварь и т. д.


В Венесуэле давно существует закон о бесплатном и обязательном начальном образовании, но до сих пор $\frac{1}{4}$ населения старше 15 лет неграмотна. Сотни тысяч детей остаются вне школы. Высшее образование трудящимся почти недоступно. Государственные расходы на образование составляют менее 5% национального дохода.

Из имеющихся в стране шести университетов старейшие — Центральный в Каракасе (основан в 1725 г.) и Андский в Мериде (1785 г.). Есть также Католический университет, педагогические и другие институты. Еще в XIX в. были основаны Национальная библиотека, Венесуэльская академия языка, Национальная академия истории, в первой половине XX в. — Национальная медицинская академия, Академия физических, математических и естественных наук, Ассоциация содействия развитию науки, в 1960 г. — Институт экономических и социальных исследований и т. д. Имеется ряд научных обществ и музеев.

Большое влияние на формирование венесуэльской литературы оказали идеи французских просветителей XVIII в. и публицистика вождя войны за независимость Ф. Миранды и С. Боливар. В первые десятилетия республики в литературе преобладал просветительский классицизм, виднейшими представителями которого были общественный деятель и поэт А. Бельо, прозаик Ф. Торо, поэт Р. М. Баральт. В 40—80-х годах в ней господствовал романтизм, а в конце XIX в. появилось реалистическое на-

правление (Р. Бланко Фомбона, Х. Р. Покатерра и др.). В начале XX в. расцветает модернизм, который в 20—30-х годах сменяется футуризмом и другими модными течениями. Но одновременно под влиянием демократического и революционного движения возникает и крепнет критико-реалистическое направление: Р. Гальегос (в русском переводе романы «Донья Барбара» и «Канайма»), М. Брисеньо Иррагорри, лауреат Ленинской премии мира М. Отеро Сильва, А. Услар Пьетри и многие другие в своих произведениях рисуют широкую картину жизни народа. В 50—60-х годах прогрессивные писатели и поэты (Э. Мухика, К. А. Леон, Г. Л. Каррера, Э. Гальегос Мансера и др.) пишут о борьбе масс против засилья американских монополий и реакционных режимов.

Периодическая печать в стране существует с XIX в. В настоящее время крупнейшие газеты — «Эль насиональ», «Эль



мундо», «Эль универсаль» и др. Орган коммунистической партии — газета «Трибуна популар».

Памятников древней индейской культуры в Венесуэле сохранилось сравнительно немного: наскальные рисунки, каменные блоки с изображениями ягуаров, крокодилов, змей, символов Солнца и Луны, керамика с гравировкой и росписью. Испанцы принесли свое градостроительное искусство. Города в колониальную эпоху разбивались по принципу шахматной доски, жилые дома строились из камня и кирпича, с черепичной крышей, внутренним двориком — патио, де-

ревянными балконами и металлическими узорными решетками на окнах. Живопись ограничивалась церковными росписями. В XIX в. строятся общественные здания и многоквартирные дома в неоклассическом и неоготическом стилях; появляется местная школа портретной, а позже исторической живописи и скульптуры. В XX в. возникает, а затем начинает преобладать реалистическая живопись (Т. Салас, Ф. Брандт, Г. Брачо и др.), графика (А. Гонсалес) и скульптура (Ф. Нарваэс). В архитектуре уже в 40—50-х годах сначала в связи с перестройкой центра, а затем застройкой новых кварталов Каракаса, но особенно в 60—70-х годах, в период бурного развития экономики, роста старых и строительства новых городов и промышленных комплексов, выдвинулась группа талантливых архитекторов: К. Р. Вильянуэва, Г. Бермудес, Х. М. Галиа, С. Домингес и др. В процессе напряженных поисков своего, национального стиля, синтеза новаторского и традиционного ими в эти десятилетия были созданы уникальные сооружения и целые ансамбли зданий, отличающиеся оригинальностью архитектурных решений, новизной форм с использованием монолитных и сборных бетонных конструкций и полихромии.

Это Сентро-Боливар (Центр Симона Боливара) с многоярусной Пласа-эль-Силенсио (площадь Молчания), а также спроектированный Вильянуэвой один из крупнейших и красивейших на континенте университетский городок. Расположенный в центре столицы, он отделен от ее шума и суеты Ботаническим садом. Здания факультетов и общежитий, два стадиона и бассейны отличаются разнообразием объемов, красотой форм и утопают в зелени. Смелое конструктивное решение, чередование прозрачных и решетчатых стен, тонкая детализовка фасадов, цветные панели, мозаика и скульптура делают университетский комплекс в Каракасе заметным явлением в мировой архитектуре.

Нельзя не отметить и «Эликоид» архитекторов Х. Ромеро и Д. Борноста. Рока-Тарпейя — большой холм со скалой к западу от университетского городка — был превращен в сложное сооружение, напоминающее издалека опоясанную спиралью автомобильной дороги пирамиду. Это торговый и культурный центр с магазинами, кафе и ресторанами, выставками, кинотеатром, площадками для игр, отелем и телевизионной станцией.


Гористый рельеф и дороговизна земли в Каракасе заставляют возводить административные, деловые и жилые здания в

20—30 и даже 40 этажей, за что Каракас теперь нередко называют южноамериканским Нью-Йорком. И когда с круглой башни отеля «Гумбольдт» на вершине горы Авила видишь внизу огромный город, застроенный сотнями белых, голубых, розовых высотных зданий, трудно поверить, что еще в 1952 г. в нем почти не было домов выше четырех этажей.

Венесуэльские архитекторы сумели придать национальный характер абсолютно современной по образному языку архитектуре, сделав ее важной и неотъемлемой частью своей национальной культуры.

В отличие от столицы Маракайбо, Валенсия, Баркисимето и другие старые города, как правило, сохраняют испанскую прямоугольную планировку, но и в них, не говоря уж о новых промышленных городах, также появились десятки современных деловых и общественных многоэтажных зданий.

*Современные
отели
на острове
Маргарита*



Первый театр в Венесуэле был открыт лишь в 1853 г. в Маракайбо. В XX в. театральная жизнь активизировалась в связи с появлением сайнете — жанра музыкальной комедии. В начале 40-х годов возникло Общество друзей театра, в 50-х годах открылось несколько школ сценического искусства и начали проводиться фестивали театра. Постоянные театры имеются в нескольких городах. Кинофильмы в стране демонстрируются в основном зарубежные. Полнометражных художественных фильмов выпускается немного, остальные — документальные либо рекламные.

За последнее десятилетие в связи с улучшением медико-санитарного обслуживания смертность от инфекционных заболеваний в Венесуэле значительно сократилась. Однако и сейчас еще сотни тысяч людей больны туберкулезом, малярией, трахомой, страдают от желудочно-кишечных, кожных и других заболева-

большая часть обрабатывающей промышленности, расположены столица и почти все большие города, железные дороги и морские порты. В 50—60-х годах здесь появились крупные предприятия нефтеперерабатывающей и химической промышленности, современные автодороги, газо- и нефтепроводы. Здесь добываются нефть, асбест, каменный уголь, магнезит, медная и никелевая руды, стройматериалы и т. д. Горная область — основной земледельческий район Венесуэлы. Высотная зональность в горах способствует выращиванию там самых различных сельскохозяйственных культур. Важные сельскохозяйственные зоны — штаты Мэрида, Тачира, Трухильо, оз. Валенсия с его тучными пастбищами, долина Каракаса.

Основанный испанцами в 1567 г., город *Каракас* (что означает «долина поющих птиц») к 1941 г. имел 269 тыс. жителей. В последующую треть века на-

*Венесуэльская
Ривьера*



ний. Поскольку рацион значительной части трудящихся состоит в основном из углеводов, а мясо и жиры в нем обычно отсутствуют, широко распространены авитаминозы. По числу врачей на душу населения Венесуэла стоит на одном из первых мест в Латинской Америке, однако $\frac{2}{3}$ всех врачей живут в четырех крупных городах.

Внутренние различия и города

В горной области Анд на северо-западе и вдоль побережья Карибского моря, занимающей 12% территории страны, сосредоточены почти $\frac{2}{3}$ ее населения,

селение его выросло в 10 раз! Сейчас это большой современный город, крупнейший культурный, финансовый и промышленный центр страны, насчитывающий с пригородами 3 млн. жителей. Здесь находятся Национальный конгресс, президентский дворец Мирафлорес, резиденция правительства, пантеон с прахом Боливара, Центральный университет и другие высшие учебные заведения, музеи, театры, редакции главных газет. В столице и ее окрестностях сосредоточены предприятия металлообрабатывающей, автосборочной, электротехнической, химической, полиграфиче-

ской, текстильной и швейной, коженно-обувной, пищевкусовой и других отраслей промышленности. На долю Каракаса приходится $\frac{2}{5}$ внутренней торговли Венесуэлы и продукции ее обрабатывающей промышленности.

Город лежит в долине р. Гуайры, между двумя параллельными хребтами Карибских Анд, на высоте 900—1000 м над ур. моря. Защищенный горами от знойных южных и северных ветров, он имеет очень здоровый и к тому же почти не меняющийся в течение года климат, за что Каракас называют городом вечной весны. На севере, словно сине-зеленый страж столицы, поднимается покрытый лесом пик Авила. Невысокий перевал (1040 м) отделяет Каракас от его порта — Ла-Гуайры, расположенного на побережье Карибского моря. По прямой между ними 13 км, но северный склон Берегового хребта настолько крут, что венесуэльцы шутя называли старое шос-

крупные работы по перестройке Каракаса. Были разрушены целые кварталы старых домов. Почти через всю столицу протянулся новый многокилометровый проспект Боливар. В западной части его высится Сентро-Боливар — два соединенных между собой над проезжей частью проспекта небоскреба с подземными галереями, магазинами и гаражами. Были построены огромные здания военной академии, университетского городка, многоэтажные жилые дома и здания из стекла и стали, в которых разместились правления и филиалы иностранных и местных банков, торговых и промышленных фирм, отели, магазины. Появился новый «двухэтажный» проспект Освободителя, посередине которого углубленным на 4—5 м в землю бетонированным каналом бежит скоростная автострада без пересечений, связывающая западную часть столицы с восточной. Построены многочисленные железобетонные, в два-

*Каракас.
Новый жилой район*



се, связывающее столицу с морем, «последним ударом тореадора», ибо сотни его петель и поворотов способны были dokonать самого стойкого пассажира. В 50-х годах через хребет пробрили два туннеля, была построена ультрасовременная автострада, и теперь вся поездка от побережья в Каракас занимает 20 минут. К востоку от Ла-Гуайры, через которую проходит $\frac{3}{4}$ импорта страны, тянется полоса пляжей — венесуэльская Ривьера, а к западу на побережье расположен международный аэропорт Майкетия.

В послевоенные десятилетия велись

три яруса эстакады и туннели для автострад, рассекающих город во всех направлениях и заполненных непрерывным потоком автомашин. «Каракас скорее город автомобилей, чем город людей, — замечает шведский писатель Артур Лундквист. — Автострады здесь не переходят в улицы: они бесцеремонно врезаются в город и прокалывают его насквозь...»

Каракас лишен структурного единства. В нем несколько центров и множество окраин. В облике его видны черты разных эпох. Нередко современные многоэтажные дома оказываются соседями старинных зданий, церквей и особняков.

Широкие бульвары, скверы и парки придают городу красочный вид. Великолепные особняки и дворцы, окруженные декоративными деревьями, пальмами и кактусами, цветниками и газонами, шикарные рестораны и сверкающие огнями ночные клубы, теннисные корты и бассейны — все это совершенно особый мир, где живут местные богачи. Их кварталы отделены от остальных частей города невидимой, но вполне реальной и безжалостной границей денег.

В то же время предместья столицы представляют собой море безысходной нищеты. Это кварталы «ранчо» — трущоб, часто не имеющих даже водопровода. Здесь на склонах гор, в домах, построенных из строительных отходов, живут многие тысячи жителей столицы: бывшие крестьяне, лишившиеся земли и дома, и иммигранты. Здесь на каждом шагу звучит иностранная речь, чаще всего итальянская.

Каракас.
Старое
соседствует
с новым

мическая. Далее, на берегу одноименного озера, расположена *Валенсия* (около 400 тыс. жителей) — центр богатого сельскохозяйственного района и главный город штата Карабобо. Еще недавно узкими улочками, церквами и зданиями колониальной эпохи этот город напоминал старую Испанию. Однако в 60—70-х годах в нем быстро развивалось промышленное производство и сейчас имеются предприятия машиностроительной, металло- и деревообрабатывающей, текстильной, кожевенно-обувной, пищевой, цементной промышленности.

Главный город штата Лара — *Баркисимето* насчитывает свыше 300 тыс. жителей. Это важный промышленный центр по переработке сельскохозяйственного сырья и торговле кофе, какао, сахаром, зерновыми, скотом, а также крупный перевалочный пункт между окружающим город богатым сельскохозяйственным районом и одним из



Если выехать из Каракаса по венесуэльскому ответвлению Панамериканской автострады, то, не сворачивая никуда в сторону, можно побывать почти во всех важнейших городах северо-запада страны. В 80 км от столицы, в плодородной долине, занятой плантациями цитрусовых, кофе и сахарного тростника, лежит главный город штата Арагуа — *Маракай*. В первой трети XX в. в нем располагалась резиденция диктатора В. Гомеса. Тут размещаются крупный гарнизон, авиационная школа и основная база венесуэльских ВВС. Промышленность — текстильная, кожевенная, пищевая, кера-

главных портов страны — Пуэрто-Кабельо. Расположенный юго-западнее, в горной котловине, город *Трухильо* также имеет предприятия, перерабатывающие местное сельскохозяйственное сырье. Продукция их отправляется главным образом в города бассейна оз. Маракайбо. У города *Валера* дорога разветвляется: Панамериканское шоссе идет вверх, на юго-запад. Там, высоко в Андах, находится старинный религиозный и университетский центр *Мэрида*, напоминающий своими белыми крепостными башнями и монастырями уголок Кастилии. И наконец, почти у самой границы рас-


положен *Сан-Кристоваль*, ведущий весьма оживленную торговлю с пограничным районом Колумбии.

Шоссе, которое спускается от города Валера на северо-запад, выходит на широкую **низменность, окружающую оз. Маракайбо** — второй важнейший район страны, практически включающий только один штат Сулия. Он занимает примерно 7% территории Венесуэлы, но живет в нем 14% ее населения. Климат здесь жаркий и влажный. Значительная часть низменности заболочена и покрыта лесом. В западной части бассейна Маракайбо находятся плантации какао, сахарного тростника и других многолетних культур, а к югу от озера преобладает тропическое земледелие и молочное животноводство на лучших в Венесуэле пастбищах. Но главное богатство района — нефть. Здесь находится одно из богатейших в капиталистическом мире месторождений «черного золота». Нефть

короткий срок изменили облик захолустного городка и всей округи. Деревушки по берегам озера превратились в поселки нефтяников, а затем в города Ла-Роса, Кабимас, Лагунильяс, Ла-Салина и др. Вокруг них выросли леса вышек, нефтехранилища, склады. Недалеко от Маракайбо, в Эль-Табласо, поднялись корпуса крупнейшего в Латинской Америке нефтехимического комбината.

Маракайбо стал вторым по величине городом Венесуэлы. Он насчитывает около 800 тыс. жителей. Здесь возникли различные промышленные предприятия. В 50—60-х годах в нем появились широкие асфальтированные проспекты, кварталы многоэтажных современных зданий. В городе имеются крупные холодильники, различного рода промышленные предприятия, международный аэропорт. В одной из протоков, соединяющих оз. Маракайбо с морским заливом, был прорыт канал, сделавший город доступ-

«Ранчос» —
районы,
где живет
беднота



и попутный газ добываются на побережье и со дна озера.

В 1525 г. император Карл V в уплату за долг в 12 бочек золота передал на 30 лет право управления Венесуэлой немецким банкирам Вельзерам. Присланный ими губернатор на северо-западном берегу оз. Маракайбо основал город. В последующие четыре века город *Маракайбо* мало изменился. Вплоть до 1918 г., когда поблизости началась добыча нефти, в нем не было ни мостовых, ни канализации, ни водопровода. Открытие в районе озера богатейших запасов нефти и стремительно возrastавшая добыча ее в

ным для океанских судов, и сейчас по объему грузооборота он стал первым портом страны. Недалеко от города через протоки построен бетонный мост длиной около 9 км, соединивший Маракайбо с восточным берегом озера. Мост имеет 135 пролетов, причем центральные (по 236 м) подняты на 45 м над ур. моря, что позволяет проходить под мостом крупным танкерам. Кроме того, на озере, близ города Ла-Салина, построен искусственный бетонный остров площадью 48 га, на котором возник новый порт по вывозу нефти.

Льянос еще с колониальных времен

используются для разведения крупного рогатого скота. Однако сухой и жаркий климат, слабая заселенность, отдаленность от основных рынков сбыта и отсутствие железных дорог долгое время тормозили рост поголовья скота. И сейчас еще животноводство мясного направления носит здесь экстенсивный характер. Вместе с тем на западе Льянос часть земель в предгорьях Анд освоена под сельскохозяйственные культуры; в центральной части Льянос благодаря созданию плотин и водохранилища появилось орошаемое земледелие (рис, хлопчатник), а на востоке возникли плантации тропических культур.

После того как в восточных, а затем и в западных Льянос началась добыча нефти, облик этих районов заметно изменился. Быстро увеличилось население Матурина, Тукупиты и других здешних городков. В безлюдных степях выросли десятки поселков нефтяников. И на востоке, и на

*Сьюдад-Гуаяна.
Причал
для погрузки
железной руды*



западе появились нефте- и газопроводы, соединившие месторождения «черного золота» с морскими портами и промышленными центрами. В связи с ростом на востоке нефтедобычи значительно возросла роль *Барселоны* и ее порта Пуэрто-де-Крус, расположенных на берегу Барселонского залива. Раньше здесь перерабатывалась лишь сельскохозяйственная продукция прилегающего района да имелись соляные и угольные копи. Сейчас Барселона — конечный пункт большого нефтепровода, а в ее окрестностях построен крупный нефтекомбинат и работают несколько старых нефтеперерабатывающих заводов. Город быстро растет и имеет для востока страны такое же значение, как *Маракайбо* для запада. В этом же районе ведется строительство

нового глубоководного порта Гуанта и ряда промышленных предприятий.

Гвианское плоскогорье, или венесуэльская Гуаяна, — это огромный район к югу от нижней Ориноко, покрытый частью саваннами, частью влажнотропическим лесом. За исключением его северо-восточной окраины, весь этот район заселен крайне редко и почти не освоен. Небольшие племена «лесных» индейцев, живущих по течению рек, которые служат им основными путями сообщения, занимаются охотой, рыболовством, примитивным земледелием и лесным собирательством. До второй мировой войны единственным значительным населенным пунктом на всей этой огромной территории был расположенный на правом берегу Ориноко город Сьюдад-Боливар. Он служил воротами для всех, кто направлялся в глубь Гвианского плоскогорья — в край золота, алмазов, каучука. Но открытие на севере плоскогорья богатейших месторождений высококачественных железных и марганцевых руд, бокситов и других полезных ископаемых в сочетании с наличием здесь крупных гидроэнергетических ресурсов и удобного транспортного сообщения сделало этот район выгодным для комплексного развития. В 60—70-х годах здесь возник крупнейший горнорудный, металлургический и машиностроительный комплекс, включающий несколько городов и речных портов, крупные ГЭС и предприятия различных отраслей промышленности. Быстро растет город Сьюдад-Гуаяна — центр этого района, уже сейчас получившего название венесуэльского Рура. Намечается сельскохозяйственное освоение дельты Ориноко, с тем чтобы обеспечить новый промышленный район продуктами земледелия и животноводства.

Гвианское плоскогорье располагает также крупными запасами других полезных ископаемых, в том числе урана, большими лесными и гидроэнергетическими ресурсами. В настоящее время в глубь плоскогорья — от поселка Эль-Дорадо до поселка Санта-Элена у бразильской границы — прокладывается автодорога, которая неизбежно принесет с собой большие перемены в жизни этого все еще изолированного края.

«Страна сказочных богатств» — так называли испанские завоеватели Колумбию, когда впервые в 1499 г. ступили на ее землю. В Боготе, столице современной Колумбии, есть единственный в мире Музей золота, где собраны уникальные изделия из золота и изумруды — то, что осталось неразграбленным за три столетия испанского господства.

Страна завоевала независимость в 1819 г. В 1863 г. она была названа в честь Христофора Колумба Колумбией. На ее гербе изображен корабль с поднятыми парусами. А рядом — рог изобилия, из него сыплется зерна кофе. Кофе и по сей день главное богатство страны, основной экспортный товар, от него почти полностью зависит жизнь многих колумбийцев.

Колумбия лежит на северо-западе Южной Америки и соединяется с Центральной и Северной Америкой Дарьенским перешейком. Страна разделяется на две крупные области — горный Запад и равнинно-плоскогорный Восток. В связи с тем что одно побережье Колумбии выходит к Тихому океану, а другое — к Карибскому морю, существуют проекты создания межокеанского канала, который в будущем сможет разгрузить Панамский канал.

Среди латиноамериканских стран современная Колумбия (1 138,9 тыс. кв. км) по размерам территории уступает лишь Бразилии, Аргентине, Мексике и Перу. Население страны насчитывает 27,1 млн. человек (1980 г.). Столица — Богота. Колумбия — республика. Законодательная власть принадлежит Национальному конгрессу, состоящему из двух палат: сената и палаты представителей. Исполнительная власть осуществляется президентом. В административном отношении страна делится на 22 департамента, специальный округ столицы Боготы, три интендантства и пять комиссариатов. Государственный язык — испанский. Господствующая (и государственная) религия — католическая. Ее исповедует 97% всего населения.

Колумбию часто называют «страной принцев и нищих», имея в виду и достаточно очевидную классовую дифференциацию, и вопиющие социальные контрасты. В политической и экономической

жизни страны главенствующую роль играет немногочисленная креольская элита и крупная местная буржуазия.

В последние годы в Колумбии нарастает антиимпериалистическая и антиолигархическая борьба, видную роль в которой играют колумбийские коммунисты. Нынешнее правительство Колумбии выступает за развитие политических и экономических связей с другими странами, включая социалистические.

Важнейшие исторические события

Археологические исследования последних лет показывают, что поселения на территории Колумбии возникли в X в. до н. э. К VI—V вв. до н. э. относятся своеобразные и развитые культуры *тумако*, *сан-агустин*, *тьеррадентро* и *нариньо*. Первая получила название по имени острова в одноименном заливе Тумако и носит черты синтеза культуры центральноамериканских майя и мочика — индейцев перуанского побережья. Возможно, что поселения индейцев тума, по имени которых и названы остров и залив, были самыми южными аванпостами майя на пути в Перу. Подлинную славу индейцев тума составила керамика, и в первую очередь причудливые статуэтки полулюдей-полузверей (людей-ягуаров) — мотив, распространенный и у майя, и у мочика.

Много научных споров ведется вокруг сан-агустинской культуры, названной так по имени городка Сан-Агустин в верховьях р. Магдалены. Эта культура сформировалась в V в. до н. э. и просуществовала в течение полутора тысяч лет, причем ее великолепные мегалитические памятники (святилища, барельефы, стелы, статуи и т. д.) встречаются по всей южной части горной Колумбии. Масштабы воздействия, уровень развития и датировка культуры вызывают разногласия: считать ли культуру автохтонной (местной) или принесенной извне, подобно культуре тумако? Есть и точка зрения, считающая сан-агустинскую культуру древнейшей «пракультурой» Америки, из которой затем развились культуры Анд, Мексики и Центральной Америки.

Сильное впечатление оставляют подземные некрополи, относящиеся к культуре тьеррадентро (по-испански — «внутренняя земля»). В горном узле Нудо-де-Пасто сохранились подлинные шедевры древнеиндейской архитектуры и настенной живописи. Высоким уровнем развития и самобытностью отличаются и другие древнеиндейские культуры Колумбии: чоко и калима (Тихоокеанское побережье), сину и тайрона (Прикарибская зона), кимбайя и пихао (долина р. Магда-

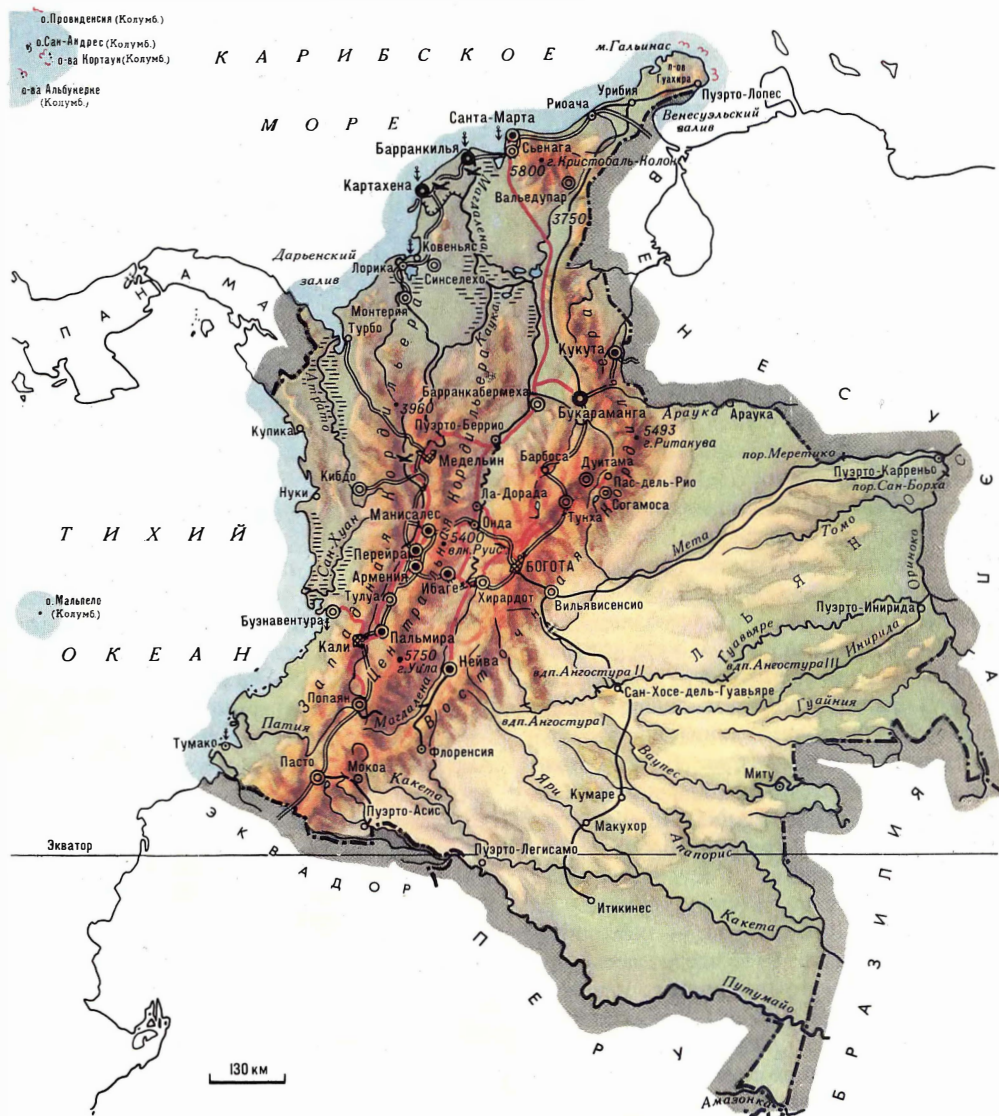
лены), гуане и чибча-муиска (Восточная Кордильера).

Культура индейцев *чибча-муиска* возникла в межгорных бассейнах Восточной Кордильеры, а культура родственных им племен тайронов — в горах Сьерра-Невада-де-Санта-Марта. Двойное название «чибча-муиска» объясняется тем, что слово «муиска» означает в переводе «люди», а слово «чибча» происходит от имени их главного божества Чибча-Чума (что значит «опора чибча»). Как и другие значительные цивилизации доколумбовой Америки, цивилизация чибча-муиска была земледельческой. В ее основе лежало террасное земледелие с применением искусственного орошения. Сельское хозяйство чибча-муиска основывалось на выращивании кукурузы, картофеля, фасоли, томатов, тыквы, хлопчатника, табака, коки, ананаса, гуаявы и ряда других культур. Они добывали золото, медь, драгоценные камни (изумруды), каменную

соль и каменный уголь, который использовался для плавки драгоценных металлов, формовки соли, обжига жилищ и храмов. Чибча-муиска имели обширные познания в астрономии, медицине, математике, поддерживали оживленные торговые отношения с другими народами Колумбии, а также с народами Перу и Мексики. Чибча — единственный народ Америки, который к моменту испанского завоевания имел денежную систему и использовал золотые пластинки в качестве меновой единицы.

К приходу испанских завоевателей у чибча-муиска существовало около 20 раннеклассовых государств, важнейшими из которых были Баката (от этого слова произошло нынешнее название Боготы — столицы Колумбии), Ирака (или Согамосо), Дуитама, Гуанета и Тайрона. Верхушку их общества составляли знать и жрецы, основную массу населения — свободные общинники. В Согамосо на-

Колумбия



ходил храм Солнца — религиозный центр чибча-муиска. Общее население Колумбии того времени превышало 2 млн. человек, из которых не менее 1,2 млн. человек проживало в государствах чибча-муиска. А в современной Колумбии индейское население едва насчитывает 350 тыс. человек.

К моменту прихода испанцев (1536 г.) индейские государства переживали период упадка. Их раздирали острейшие внутренние социальные противоречия и кровавая борьба за власть среди элиты. Как и при завоевании ацтеков Мексики или инков Перу, испанцы с дьявольской хитростью сталкивали одни индейские государства с другими, завоеывая страну чужими руками. Через 20 лет под ударами конкистадоров пало последнее индейское государство, и победители назвали разграбленную и залитую кровью древнюю страну Новой Гранадой. Завоевание сопровождалось массовым уничтожением населения и культурных ценностей; в огне погибли замечательные храмы, дворцы, города и многие неповторимые памятники древней цивилизации.

Центром колонии Новая Гранада стал город Санта-Фе-де-Богота. Административное устройство Новой Гранады неоднократно менялось. В 1718 г. колония была преобразована в вице-королевство Новая Гранада; в 1723 г. оно было ликвидировано, но снова восстановлено в 1739 г. На захваченных у индейцев землях, на побережье и в горных долинах, были созданы крупные хозяйства — асиенды, производящие сахарный тростник, хлопок, продовольственные культуры. В саваннах Карибского побережья и льянос восточной Колумбии располагались обширные животноводческие хозяйства — эстансии. Часть земель сохранялась в общинном владении индейцев горной части страны. С 1545 г. начался массовый завоз негров на плантации и рудники. Из Анголы, Конго и Нигерии рабов доставляли на крупнейший в то время в мире невольничий рынок в Картахене, а затем увозили на плантации, рудники, в городские хозяйства латифундистов.

Национально-освободительная война, охватившая в начале XIX в. весь континент, разгорелась и в Новой Гранаде. Эта борьба была очень напряженной и кровопролитной, и лишь в 1819 г. объединенные силы новогранадцев и венесуэльцев в сражении при Бояке (около Боготы) окончательно разгромили испанские войска. В декабре 1819 г. в городе Ангостуре (ныне Сьюдад-Боливар в Венесуэле) была провозглашена федеративная республика Великая Колумбия в

составе Новой Гранады и Венесуэлы (а позднее и Эквадора), президентом которой стал Симон Боливар. Однако в 1830 г. федерация распалась и страна вновь вернулась к названию Новая Гранада. Три года (1858—1861) она была известна как Гранадская конфедерация и еще 25 лет (1861—1886) — как Соединенные Штаты Колумбии, пока по конституции 1886 г. не обрела свое нынешнее название — Республика Колумбия.

Война за независимость (1810—1819) не привела к глубокому, качественному изменению в экономической и социальной структуре Колумбии. Чрезвычайно дешевый рабочий труд (рабство в Колумбии было отменено лишь в 1850 г.), медленное создание внутреннего рынка, аграрно-сырьевая ориентация экономики, господство латифундистской элиты — все эти факторы предопределили отсталость страны, слабое развитие промышленности и капиталистических производственных отношений.

На протяжении всего XIX в. в экспорте Колумбии доминировало золото (не менее 40% стоимости вывоза), дополняемое одним из сырьевых товаров: сначала табаком, затем хинином, потом индиго и в самом конце XIX в. — кофе. В 1827 г. кофе впервые стал предметом вывоза, и в 1845 г. на него приходилось около 10% стоимости колумбийского экспорта. После 1880 г. колумбийский кофе стал пользоваться большим спросом не только в Европе, но и в США. В 1906 г. на него приходилось 42% экспорта, а в 1923 г. — уже 80%. Таким образом, в начале XX в. в стране сложилась монокультура кофе.

Развитие капитализма в Колумбии постоянно наталкивалось на упорное сопротивление латифундистов. Отсюда такое характернейшее для истории Колумбии явление, как многочисленные перевороты, гражданские войны (их было более 70), мятежи. На протяжении всего XIX и первой половины XX в. здесь велась острейшая борьба между консерваторами, отстаивавшими интересы латифундистов, и либералами, требовавшими проведения реформ для стимулирования развития капитализма. Во время «тысячедневной» гражданской войны между консерваторами и либералами в 1899—1902 гг. погибло свыше 100 тыс. колумбийцев.

Территориальной целостности Колумбии постоянно угрожали США, стремившиеся захватить зону будущего межконтинентального канала. Используя стремление Панамы, входившей тогда в состав Колумбии, к образованию независимого государства, США для осуществления своих экспансионистских планов «под-

держали» это стремление, и в ноябре 1903 г. Панама отделилась от Колумбии, образовав самостоятельное государство. В связи с открытием в 1906 г. на территории Колумбии нефти резко усилилось экономическое проникновение в страну США и Англии. В значительной степени этому способствовала политика правительства консерваторов, направленная на стимулирование иностранного капитала. Ожесточенное англо-американское соперничество в Латинской Америке привело в 1932—1934 гг. к войне между Колумбией и Перу. К Перу отошла часть области Летисия, богатая каучуком и хинным деревом.

Мировой экономический кризис 1929—1933 гг. подорвал и без того слабую экономику Колумбии и активизировал освободительную борьбу в стране. В этих условиях к власти в 1934 г. пришли либералы, попытавшиеся осуществить некоторые социально-экономические реформы. В 1935 г. были установлены дипломатические отношения между Колумбией и СССР. Почти десятилетнее правление либеральных правительств было прервано в 1945 г. под нажимом США. Пришедшее к власти консервативное правительство развернуло кампанию жестокого террора против всех демократических сил. В апреле 1948 г. в Боготе агентами ЦРУ был убит лидер левых либералов Хорхе Гайтан, пользовавшийся широкой популярностью в народе. Были расторгнуты дипломатические отношения с СССР (в 1948 г.). Установление в стране открытой террористической диктатуры вызвало развертывание партизанского движения. Началась гражданская война. Период 40—50-х годов получил название эпохи виоленсии, т. е. эпохи насилия. За это время в стране погибло около 400 тыс. человек. Правительство попыталось подавить народное движение, используя военную помощь США. Однако в 1957 г. диктатура пала под ударами народных масс. Значительную роль в этой борьбе сыграла Коммунистическая партия Колумбии, созданная в 1930 г.

Напуганные подъемом народного движения и ростом популярности коммунистов, консерваторы и либералы поспешили в 1958 г. договориться о создании так называемого Национального фронта. В основу блока, просуществовавшего до 1974 г., был положен принцип чередования на посту президента республики представителей этих двух партий. Прогрессивные силы Колумбии никогда не мирились с этим положением. Решительно выступают против империализма и реакции

рабочий класс, крестьянство, интеллигенция. Все более значительную роль во внутриполитической жизни страны играет Коммунистическая партия Колумбии. Она провозгласила необходимость борьбы за осуществление антиимпериалистической, аграрной и демократической революции. Во второй половине 60-х и в 70-х годах все больше усиливается, даже среди буржуазии, реалистическая тенденция к ослаблению экономической зависимости страны от монополистического капитала США. На президентских выборах 1974 и 1978 гг. победу одержали либералы, кандидаты которых провозгласили проведение ряда прогрессивных социально-экономических и политических реформ. Дипломатические отношения Колумбии с СССР были восстановлены в 1968 г. В последние годы наблюдается некоторое расширение советско-колумбийских связей, экономических и культурных.

Природа

Размеры страны и ее природно-географические особенности обусловили большие контрасты между отдельными районами. Треть территории страны занимают Анды — своеобразный и самобытный мир гор, покрытых лесами склонов и долин, высокогорных лугов, снежных вершин, вулканов, живописных озер, ледников и каньонов, прорезанных в толще гор реками. Равнины занимают $\frac{2}{3}$ территории Колумбии. На севере лежит Прикарибская низменность с засушливым климатом. Равнинные районы Востока представлены Оринокией — равниной с высококотравной пальмовой саванной льянос, а к югу от нее — Амазонией. В колумбийскую Амазонию входят небольшой участок Амазонской низменности и западная часть Гвианского плоскогорья с высотами до 900 м. Амазония почти сплошь покрыта влажноэкваториальным лесом — сельвой. От границы с Панамой и до Эквадора протянулась постоянно-влажная Тихоокеанская низменность — относительно неширокая полоса, сложенная морскими и речными наносами, также сплошь покрытая сельвой. В двух часах полета от порта Картахена в Карибском море находятся принадлежащие Колумбии острова Сан-Андрес и Провиденсия. Когда-то это была излюбленная база известного пирата Моргана. Сейчас острова превратились в фешенебельный международный курорт.

Система Анд в Колумбии отличается большой сложностью строения и разнообразием ландшафтов. От горного узла Нудо-де-Пасто вблизи колумбийско-эк-

вадорской границы веерообразно расходятся к северу три Кордильеры: Западная, Центральная и Восточная (или Боготá). Западная Кордильера едва превышает 4000 м и не достигает снеговой линии. Она служит водоразделом рек бассейнов Тихого и Атлантического океанов. Реки, текущие в Тихий океан, короткие, но многоводные на протяжении всего года. От Центральной Кордильеры Западная отделена долиной р. Кауки — главного притока р. Магдалены. Центральную Кордильеру часто сравнивают с гигантской стеной, протянувшейся более чем на 800 км, увенчанной вулканическими конусами со снежными вершинами. Высшая точка Центральной Кордильеры — потухший вулкан Уила (5750 м). На севере Центральная Кордильера заметно снижается и переходит в массив Антьокия. Почти повсеместно в Колумбии, кроме засушливого севера, высокогорий и переувлажненных мест,

новном питанием за счет весенне-осенних дождей. В устье Магдалены расположен город Барранкилья, крупнейший в Колумбии морской и одновременно речной порт. Судостроение по Магдалене поддерживается на протяжении 935 км от устья до города Онды, где течение реки прерывается порогами. Магдалена до сих пор остается важнейшей транспортной артерией Колумбии, но колебания уровня воды в реке (связанные с колебанием интенсивности дождей), теснины и пороги затрудняют плавание и создают необходимость перевалки грузов.

Восточная Кордильера в средней своей части сильно расширяется (до 250 км) и представляет собой сочетание лежащих на высоте 2400—2800 м межгорных бассейнов и коротких краевых поднятий, вершины которых выше 4000 м. Эти бассейны и явились очагами земледелия и основными ареалами расселения индейцев чибча-муиска доиспанского времени.

*Анды
в центральной
части Колумбии*



распространены различные типы ферраллитных почв, а в вулканических районах — пепловые андосоли — одни из лучших для выращивания кофейного куста.


Глубокая впадина долины р. Магдалены отделяет Центральную Кордильеру от Восточной. Магдалена — крупнейшая река Колумбии. Длина ее — 1550 км. Ежедневно река уносит в Карибское море до 764 куб. м наносов, а ее обширная дельта представляет собой запутанный лабиринт протоков, рукавов и больших и малых островов. Режим Магдалены (и ее притоков) обусловлен в ос-

Реки, прорываясь в направлении Магдалены и Ориноко, образуют многочисленные водопады (особенно известен водопад Текендама). Очень много озер, некоторые значительны по размерам. С одним из таких озер — Гуатавита, расположенным северо-восточнее Боготы, связана известная легенда об Эльдорадо — легенда о стране, где золота больше, чем песка. В поисках этого миража в XVI—XIX вв. тысячи людей погибли в недоступных горах, тропических лесах и болотах Латинской Америки. Восточная Кордильера под 6° с. ш. раздваивается: одна ее ветвь (Кордильера-де-Мерида)

уходит на северо-восток, в пределы Венесуэлы, другая (Сьерра-де-Периха) — прямо на север, к полуострову Гуахира. Сьерра-де-Периха отделена долиной р. Сесар от древнего изолированного массива Сьерра-Невада-де-Санта-Марта, лежащего всего в 45 км от берега Карибского моря. Здесь находится самая высокая точка Колумбии гора Кристобаль-Колон (5800 м).

Колумбия лежит в экваториальных и приэкваториальных широтах. Поднимаясь по склонам Анд, можно проследить, как сменяются по вертикали все широтные климатические пояса — от жаркого экваториального климата до вечных снегов. Постоянные ветры, дующие с Тихого океана, обильно увлажняют западные склоны Западной Кордильеры и Тихоокеанское побережье. За год там выпадает до 9000 мм осадков. В Амазонии осадков выпадает в 3 раза меньше. Чем дальше к северу, тем бо-

Озеро
близ города
Барранкилья



лее длительным и четким становится сухой сезон, который соответствует в основном зиме северного полушария. В Прикарибской низменности влажный период начинается со второй половины апреля и продолжается до середины ноября. Особой засушливостью отличается самый северный район Колумбии — полуостров Гуахира, где за год выпадает всего 250—400 мм осадков. Значительная часть этого полуострова представляет собой почти пустыню, покрытую кое-где кактусами и колючими кустарниками. В тех районах полуострова Гуахира и других местах Прикарибской низменности, где норма осадков выше, располагаются опустыненные саванны, травяной покров которых выгорает во время особенно засушливых месяцев. Южнее начинаются типичные саванны, здесь выпадает в среднем в 6 раз больше осадков, чем на полуострове Гуахира. Засушливы и подветренные склоны Анд, и внутренние долины. Лишь весной и осенью (с перерывом в разгар лета) циклоны с севера приносят сюда дожди.

В Андах выделяют несколько природных высотных зон. До высоты 1000 м простирается «тьерра кальенте». Здесь жарко (средняя месячная температура 24—29°) и влажно (2000—3000 мм осадков в год). Это зона влажноэкваториального леса с преобладанием в его составе пальм. В следующем поясе — «тьерра темплада» — средние месячные температуры колеблются от 23° у нижней границы до 18° у верхней, на высоте 2000 м. Но по количеству осадков эти зоны мало чем отличаются друг от друга. Характерные растения «тьерры темплада» — бамбуки, древовидные папоротники, хинное дерево, кустарник кока, орхидеи. Здесь находятся основные посадки кофейного дерева, и поэтому этот пояс в Колумбии еще называют и «тьерра-дель-кафе» (кофейная земля). Выше 2000 м начинается «тьерра фриа». Средние месячные температуры здесь 12—18°, но количество осадков снижается вдвое. Климатические условия зоны благоприятны и для расселения, и для сельского хозяйства, и именно в ней издавна была сосредоточена основная масса населения Колумбии. Сравнительно густой лес из вечнозеленых лиственных с примесью хвойных деревьев кончается на высоте 3000 м, где и начинается четвертый пояс — «тьерра парамос». Пояс «парамос» в сильной степени испытывает влияние разреженности воздуха, инсоляции и сильных ветров. Это своеобразные высокогорные экваториальные луга из жестких кустистых

злаков с отдельными высокими густоопушенными сложноцветными. Выше 4750 м пояс «парамос» сменяется скудными лишайниками, голыми каменными россыпями и снегами. Животный мир Анд сильно пострадал от деятельности человека. Когда-то широко обитавший здесь кондор (он изображен на гербе Колумбии) ныне встречается лишь в двух местах: в Нудо-де-Пасто и в Сьерре-Неваде-де-Санта-Марта.

Обилие осадков и высокие температуры обусловили характер растительного мира Тихоокеанской низменности. Для побережья очень типичны мангры. Ученые считают, что по площади распространения и видовому разнообразию тихоокеанские мангры Колумбии не имеют себе равных в мире. Они протянулись вдоль океана более чем на 1000 км при ширине от 2 до 15 км. Состоят они в основном из больших деревьев и относятся к так называемым высоким манграм. Расположены мангровые леса на широко мелководье, местами с песчаными пляжами и барами. За мангровыми лесами и болотами начинается влажноэкваториальный лес. В результате постоянных ливней многие участки Тихоокеанской низменности на обширнейших пространствах превратились по существу в сплошные топи и болота. Наиболее значительные реки района — Аtrato, впадающая в залив Ураба (Карибское море), и Сан-Хуан, впадающая в Тихий океан севернее залива Буэнавентура. Депрессия Аtrato — Сан-Хуан когда-то несомненно была проливом между Карибским морем и Тихим океаном, и в последние годы выдвигаются проекты сооружения по этой трассе (ее длина 190 км) меж-океанского канала.

Почти $\frac{2}{5}$ площади Колумбии занимают Оринокия и Амазония, обширнейшие и почти неосвоенные районы на востоке страны. Климат Ориноко субэкваториальный сезонновлажный. Он характеризуется контрастами дождливого и сухого сезонов. Смена сезонов вызывается сменой летних экваториальных воздушных масс (экваториальный муссон) зимними тропическими. В отличие от Оринокии климат Амазонии экваториальный постоянно влажный. В результате северную часть восточного района Колумбии, примерно до 3° с. ш., занимает высокотравная саванна (льянос) с отдельными рощицами пальм или одиночно стоящими деревьями и галерейными лесами вдоль текущих к Ориноке рек. К югу от р. Гуавьяре с ее знаменитыми водопадами Ангостура-Примера, Ангостура-Сегунда и Ангостура-Тер-

сера льянос переходят во влажноэкваториальный лес — сельву. Эта смена льянос сельвой объясняется главным образом постоянством выпадения значительного количества осадков к югу от Гуавьяре. Наряду с обильными осадками, орошающими восточные склоны Восточной Кордильеры, реки Оринокии и Амазонии (Мета, Вичада, Гуавьяре, Какета и др.) получают питание и за счет таяния снегов, а частично и за счет родников в Андах, что обусловило их полноводность и сложность режима. Крупные реки в нижнем течении судорожны.

Колумбийская сельва мало отличается от сельвы Бразилии и Перу, составляя часть самой обширной на земле лесной зоны Амазонии. Тропические ливни, ежедневно обрушивающиеся на лес потоками воды, вымывают питательные вещества из почвы и превращают низины в постоянно заболоченные участки. Во время паводка реки выходят из берегов,

*Реки —
единственные
пути сообщения
в сельве
Колумбии*



заливая огромнейшие пространства. Особенно отличается этим р. Путумайо (1500 км), по которой проходит граница с Экватором и Перу. В то же самое время реки — единственные пути сообщения в сельве Колумбии. На реках расположены и все основные населенные пункты района. Животный мир колумбийской Амазонии очень богат. Здесь живут многочисленные обезьяны, опоссумы, муравьеды, дикобразы, оцелоты, пресмыкающиеся, рыбы, огромное множество птиц и насекомых. В Колумбии насчитываются сотни видов колибри, соперничать с которыми красотой оперения может лишь редчайшая сейчас птица соледад (по-испански «одиночество») из рода кетселей. Очень много в сельве попугаев. Истинный бич рек Оринокии и Амазо-

нии — кровожадные пираньи. Если пиранью боятся все обитатели сельвы, то сама она служит объектом охоты пайяры — крупной хищной рыбы. Заболоченные участки — излюбленное место обитания крокодилов и кайманов, а отдели — анаконды, или водяного удава. Хищников в сельве осталось сравнительно немного (ягуар, оцелот, ягуарунди и др.), поскольку их усиленно истребляют ради меха.

Колумбия располагает значительными ресурсами полезных ископаемых. Запасы каменного угля в Колумбии крупнейшие в Латинской Америке. Интересно, что каменный уголь добывался еще до завоевания страны испанцами, и удивительно, что в продолжение более чем 400 лет месторождения каменного угля оставались не известными властям. Лишь 30 лет назад в связи со строительством первого в Колумбии металлургического комбината начались поиски угля по всей стране, и тогда-то были «открыты» древние месторождения в Восточной Кордильере с брошенным там шахтерским инвентарем древних индейцев (каменные топоры и деревянные дубинки). Велики в Колумбии запасы нефти, особенно в бассейне р. Путумайо и в низовьях р. Магдалены.

Колумбия очень богата золотом. По его добыче она занимает сейчас восьмое место в капиталистическом мире, а по общей суммарной добыче за весь период разработок (около 2 тыс. т) — шестое место. Широко известны в мире колумбийские изумруды. Испанские конкистадоры называли их зеленым льдом. Изумруд считался у древних индейцев священным камнем и был излюбленным приношением их богам. Древние индейцы не менее, чем изумруды и золото, ценили соль, которую они добывали в горах у селений Нелюкона и Сипакира. В этих «соляных» горах они прорубили своими каменными топорами галереи и проходы, ведущие к обширным залам. Позднее испанские священники превратили их в подземные храмы, а ныне они являются объектами туризма.

Природные ресурсы Колумбии в целом освоены слабо и используются нерационально. Так, гидроэнергетический потенциал освоен лишь на 2%. Леса, занимающие сейчас около 70 млн. га (третье место в Латинской Америке — после Бразилии и Перу), подвергаются массовому сведению. Это ведет к ухудшению гидрологических условий, широкому распространению эрозии и острому дефициту в деловом лесу. В уникальнейшей по своим природным условиям Амазонии сжигаются на топливо даже такие ценней-

шие породы, как седрело и махагони — знаменитое «красное дерево», идущее на изготовление мебели, отделку кают и т. д. Вывозить лес экономически невыгодно, а часто и невозможно из-за отсутствия дорог. И все чаще в сельве можно встретить обнаженные берега рек и склоны холмов с почвами, постепенно превращающимися в песок.

Лишь в последнее время стали приниматься некоторые меры по охране природы и окружающей среды. В 1959 г. был принят закон о сохранении и использовании природных ресурсов. Охраняемые территории и объекты включают 16 национальных парков, несколько заповедников и 10 памятников природы. Наибольшей известностью из них пользуются Национальный парк Филаронес, занимающий площадь 300 тыс. га в Западной Кордильере, и заповедник Макарена, располагающийся на площади 1,2 млн. га в изолированном массиве Восточной Кордильеры — Кордильере-Макарена. Парк Филаронес — это вечнозеленые дождевые леса с разнообразной тропической фауной. Здесь сохранились горный тапир и очковый медведь, 450 видов различных птиц. В заповеднике Макарена представлены типичные андские лесные растительные формации с участием гвианских.

Население

Первая перепись населения в Колумбии была проведена в 1825 г. Тогда численность жителей страны составляла 1,2 млн. человек. С тех пор переписи проводятся регулярно, и их изучение позволяет раскрыть особенности динамики роста населения Колумбии. В последние 20—25 лет прирост населения сильно увеличился, что связано с заметным снижением смертности под влиянием мировых достижений медицины и некоторого улучшения местной системы здравоохранения при сохраняющемся высоком уровне рождаемости. С 9 млн. человек в 1940 г. численность населения удвоилась к 1967 г. и утроилась к 1980 г.


Для Колумбии характерен быстрый рост городского населения, и особенно населения крупнейших городов. В городах сейчас живет свыше 60% населения страны. В 30-х годах в Колумбии было всего четыре города с числом жителей свыше 100 тыс. Ныне таких городов 18, в них живет каждый третий колумбиец. Три города имеют более миллиона жителей каждый — это Богота, Медельин и Кали. Изменился и внешний вид колумбийских городов, сохранявших вплоть до 40-х годов нашего века традиционный облик

испанского города с прямоугольной шахматной сеткой улиц, стандартными квадратами кварталов и невысокими домами из кирпича и адобы. В последние 30 лет повсеместно появляются многочисленные здания современного типа в стиле европейского функционализма, архитектурных школ США и Бразилии, создаются новые кварталы и жилые массивы, как грибы растут высотные здания банков, фирм, отелей. Урбанизация привела и к значительной перепланировке городов. Состоятельные группы стали строить свои особняки и виллы в отдалении от центра, в новых озелененных и благоустроенных районах. Старинные кварталы либо захирели и даже превратились кое-где в трущобы, либо существенно изменили состав своих жителей. Вокруг крупных городов быстро растут так называемые пояса нищеты — кварталы лишенных удобств домов, лачуг, сколоченных из картона, жести и строительных

части города, среди лагун, протоков и болот, тогда как северная часть, расположенная на отделяющей Картахенский залив от Карибского моря широкой косе Бока-Гранде и прилегающих островах, застроена роскошными виллами, отелями, магазинами и игорными домами.

Для Колумбии характерны не только быстро растущие крупные города, но и наличие мелких и мельчайших населенных пунктов. Достаточно сказать, что половина всех населенных пунктов страны (а их насчитывается свыше 8 тыс.) имеют менее 1 тыс. жителей. В этих маленьких поселках, которые в Колумбии называют «пуэбло», время как будто остановилось 100 лет назад: в них ничего не изменилось, разве что появилась вездесущая реклама иностранных и национальных компаний. Их общественным центром служит площадь, где по воскресным дням бывают ярмарки и куда съезжаются сельские жители окрестных

Индийская деревня



отходов. Население поясов нищеты формируется в основном из крестьян, покидающих сельскую местность из-за безземелья, нищеты, отсутствия работы и возможности учиться, пополняется оно также люмпен-пролетариями и мигрантами из мелких и средних городов. В Боготе основная часть населения пояса нищеты сконцентрирована в южной части города, которую жители буржуазных северных кварталов именуют «бедняцким югом» или «пролетарским городом». В другом крупном городе — Картахене — кварталы и поселки бедняков и безработных также раскинулись в южной

хуторов и деревень. Обязательной принадлежностью этих «пуэбло» является церковь, полицейское управление, лавка или магазинчик, почта. Больниц в сельской местности и в «пуэбло» почти нет. Свыше 80% врачей практикует всего в пяти городах — Боготе, Медельине, Кали, Картахене и Барранкилье. Медицинское обслуживание чрезвычайно дорого.


Население Колумбии размещено крайне неравномерно. Так, в Оринокии и Амазонии, занимающих $\frac{2}{5}$ территории страны, живет менее 2% колумбийцев. Слабо заселены также Тихоокеанское по-

бережье и многие горные районы Анд. Население сконцентрировано либо вокруг портовых городов, таких, как Барранкилья, Картахена, Буэнавентура, Санта-Марта, либо в располагающих благоприятными почвенно-климатическими условиями межгорных бассейнах. Значительно оно и на лежащих в зоне «тьерра темплада» плато (Богота, Медельин, Букараманга, Тунха, Пасто), а также в речных долинах (Кали, Нейва, Хирардот).

В силу исторических особенностей развития Колумбии ее население отличается большой пестротой и сложным сочетанием европейских, индейских и негритянских компонентов. В целом колумбийцев можно считать народом романской языковой семьи с численным преобладанием метисов, которые составляют не менее половины жителей страны. Но существуют и значительные региональные различия, что дало основание колумбийским ученым выделить в составе населе-

Представители колумбийского пролетариата — строители-дорожники

Крестьянин



Кауки в некоторых районах Антьокийского массива.

Андский (или метисный) этнокультурный комплекс доминирует в Андах. Это метисы с преобладанием индейской крови.

На Антьокийском плоскогорье сложился свой специфический этнокультурный комплекс населения, называемый «антьокеньос». В основе его формирования лежал процесс смешения поселившихся здесь в XVI—XVII вв. басков, крещеных евреев и арабов с более поздними переселенцами из стран Ближнего Востока — сирийцами, ливанцами, армянами. Для «антьокеньос» характерны предприимчивость, энергичность, деловая хватка и вместе с тем консерватизм во взглядах и вкусах, а также религиозность. Здесь сохранились и большие «патриархальные» семьи из 15—20 человек.

Очень своеобразен облик населения департаментов Сантандер и Северный Сан-



ния пять этнокультурных комплексов: костеньо (от испанского «коста» — берег), андский, сантандерский, антьокийский и льяносский. Дело не только в названии, но и в наличии у этих групп населения многих специфических черт характера, обычаев, традиций, культурных навыков и физических особенностей.

Так, на атлантическом побережье Колумбии в составе населения преобладают негры и мулаты. Элементы негритянской культуры и традиций проявляются в местной музыке, литературе, изобразительном искусстве, архитектуре. Здесь родился один из популярных танцев Колумбии — кумбия, «конголезский огонь на карибском берегу», как говорят о нем колумбийцы. Очень красочно проходят карнавалы в Картахене и Барранкилье, посмотреть которые стремятся туристы многих стран. Негроидный элемент господствует и на тихоокеанском побережье Колумбии, а также в долинах рек Магдалены и

тандер, пограничных с Венесуэлой. Сантандерцы — это метисы, но с преобладанием испанской крови. В районе сосуществуют огромные латифундии и небольшие фермы. При этом первые постоянно стремятся «проглотить» вторых, и хозяйева маленьких ферм должны уметь постоять за себя и за свое право на жизнь в этом мире. Показательно, что лучшим подарком молодому человеку, достигшему совершеннолетия, здесь считают оружие. Помимо сельского хозяйства население этого района издавна занималось и контрабандной торговлей с Венесуэлой.

В льянос Колумбии сложился своеобразный тип населения, близкий по характеру и традициям аргентинским и бразильским гаучо. Это скотоводы, люди с независимым и твердым характером, привыкшие преодолевать трудности и жизненные неудобства.

От когда-то значительного индейского населения страны осталось очень немно-

го. Больше того, если индейцы Мексики и Перу даже после кровавых погромов Кортеса и Писарро смогли в конечном счете консолидироваться в народы, то судьба чибча-муиска была иной. Жалкие остатки когда-то великого народа были изгнаны из родных мест и переселены в неудобные районы на юг Колумбии. Завоеватели всеми силами стремились заставить индейцев забыть свое прошлое, превратить их в рабов, обречь на духовное вырождение. И надо признать, что кое в чем они «преуспели»: уже в XVIII в. язык чибча-муиска перестал употребляться. Нынешние потомки древних властителей Колумбии говорят только по-испански. Общая численность индейцев, входящих в группу чибча-муиска, в современной Колумбии не превышает 100 тыс. человек. Леса и болота Атлантического и Тихоокеанского побережий служат убежищем карибским племенам. Они ведут примитивное, почти натуральное хозяйство, избегая всяких контактов с людьми, не принадлежащими к их племени. В восточных районах Колумбии обитают остатки почти истребленных племен — индейцы аравакской семьи и индейцы, принадлежащие к небольшим самостоятельным языковым группам (тунако, уитото и др.). Основное занятие этих племен — охота, рыболовство, сбор дикорастущих плодов, примитивное подсечно-огневое земледелие. На засушливом и пустынном полуострове Гуахира живет аравакское племя гуахира. Его численность составляет около 50 тыс. человек, и, следовательно, это самое крупное индейское племя Колумбии.

Иностранцы никогда не составляли сколько-нибудь значительного элемента в населении Колумбии. В настоящее время их насчитывается 75 тыс. человек, и, как правило, они тесно связаны с правящими кругами страны; многие из них заняты в торговле, финансах и страховом деле.

Формально в современной Колумбии нет расовой дискриминации, однако в действительности цвет кожи в значительной мере определяет и социальное положение. В самом низу пирамиды находятся индейцы и негры. Индейцы лишены лучших земель, зажатые в резервациях, превращены в батраков и наемных рабочих. Индейцы, негры, метисы и мулаты составляют сельское население Колумбии, а также основную часть современного пролетариата. Средний класс (городские средние слои и сельская буржуазия) представлен в основном белыми. Частично формирование среднего класса

происходило и «снизу», за счет «цветных». Наиболее значительна доля «средних слоев» в департаментах Антьокия, Кальдас, Кундинамарка и Атлантико. Крупная буржуазия и латифундисты составляют менее 5% населения, но присваивают более $\frac{2}{5}$ национального дохода, создаваемого трудом рабочих и крестьян. В руках крупных помещиков сосредоточена $\frac{1}{3}$ всех доходов от сельского хозяйства. Богатейшие же латифундисты, а их в стране около 800, владеют участками земли, превышающими 250 тыс. га каждый. Это в 7 с лишним раз больше территории такого островного государства, как Гренада! В то же самое время половина всех крестьян вообще не имеет своей земли, и $\frac{3}{5}$ крестьян, ее имеющих, владеют клочками земли, которые не могут прокормить даже их владельцев. Многие из них утратили землю и имущество в 40—50-х годах, в «эпоху виолентии», став жертвами насильственного

Первомайская демонстрация в Боготе



обезземеливания при помощи армии, полиции и вооруженных банд латифундистов. Многие крестьяне бежали в города, увеличивая резервную армию безработных, или скитались в поисках работы по стране, а брошенные земли были захвачены латифундистами. Бич колумбийских трудящихся — безработица. В 1980 г. в Колумбии насчитывалось почти 2,5 млн. безработных.

Хозяйство

Экономическое развитие страны происходит в сложных условиях. На рубеже XIX—XX вв. Колумбия, располагавшая благоприятными возможностями для разведения кофе и плантационных культур — бананов, хлопчатника, сахарного тростника, стала аграрным придатком империалистических государств. Большим событием явилось открытие в 1906 г. богатейших запасов нефти, которые попали в руки американских и

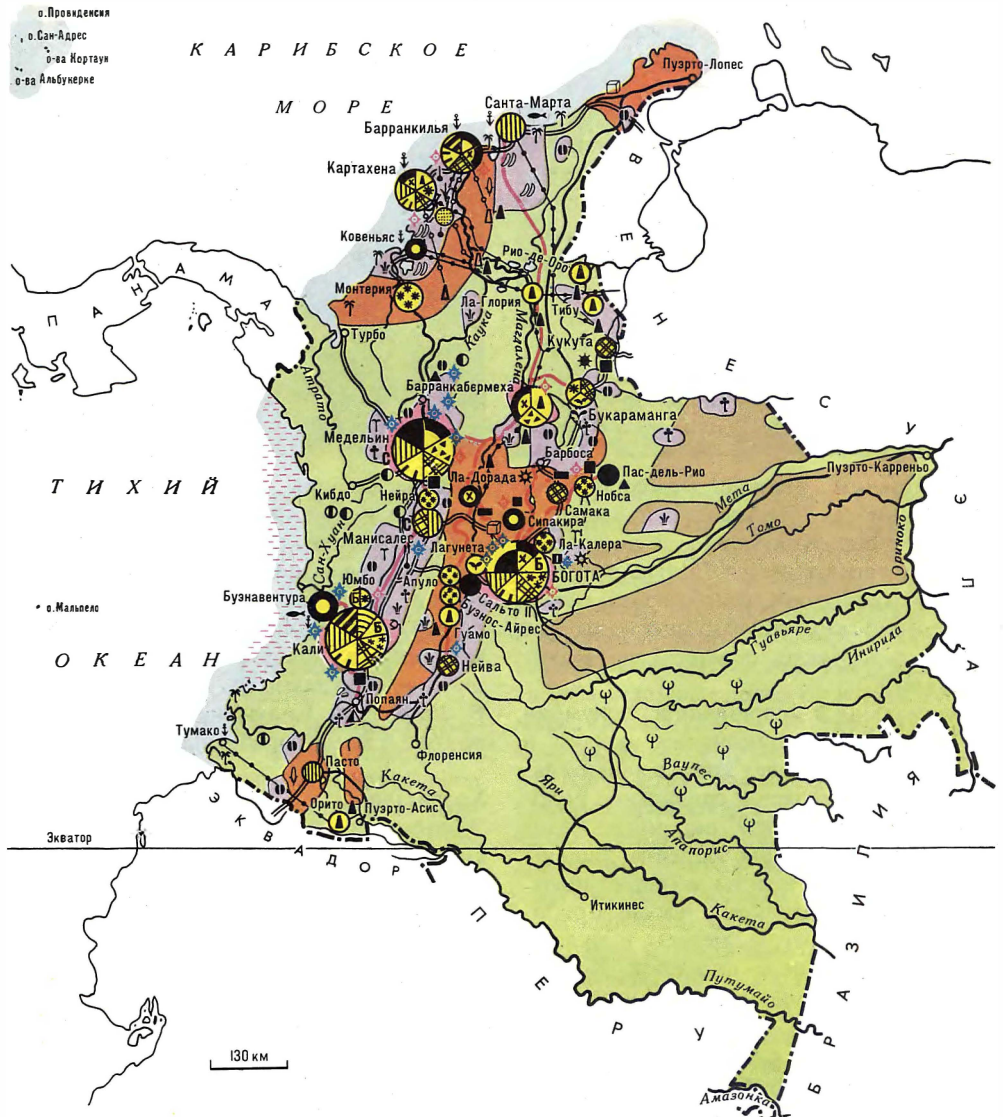
английских компаний. Иностраный капитал в первой половине XX в. прибрал к рукам не только нефтяные богатства, но и многие другие отрасли колумбийской экономики, и прежде всего финансы, транспорт, связь, оптовую торговлю, экспорт многих видов сельскохозяйственной продукции, наиболее прибыльные отрасли обрабатывающей промышленности. Общая сумма иностранных инвестиций в Колумбии выросла с 322 млн. долл. в 1938 г. до 3,4 млрд. долл. в 1978 г. и продолжает увеличиваться. Свыше 80% этой суммы приходится на США.

Длительное господство иностранного капитала в экономике Колумбии предопределило однобокость ее развития, аграрно-сырьевую ориентацию, глубокие диспропорции в структуре и размещении производительных сил и общую их отсталость. Развитие страны характеризуют также такие важнейшие факторы, как большая зависимость от внешнего и

уюсть внутреннего рынка, обострение продовольственной проблемы, господство полуфеодалных отношений в сельском хозяйстве, монокультура кофе, транспортная разобщенность основных районов и их диспропорциональное развитие, засилье иностранного капитала. На мировом рынке Колумбия продолжает оставаться «страной кофе».

Важной отраслью экономики остается сельское хозяйство, на которое приходится 24% валового внутреннего продукта (1980 г.). Его основная отрасль — земледелие, продукция которого по традиции делится на экспортную и потребительскую (внутреннюю). Обрабатывается около 3,7 млн. га, т. е. 3,3% территории страны. Ведущая сельскохозяйственная и экспортная культура, дающая около 1/3 стоимости всей продукции сельского хозяйства, — кофе. По размерам его производства (0,5 млн. т в 1980 г.) Колумбия заметно уступает Бразилии, однако в

Хозяйство
Колумбии



мировой торговле ей принадлежит особое место главного поставщика высших сортов кофе, в частности так называемых мягких ароматных сортов. Кофе выращивают почти во всех департаментах, но 75% земли под кофейными деревьями и 85% сбора приходится на департаменты, расположенные на Антьокийском нагорье. Лучшим сортом колумбийского кофе считается «медельин», менее дорогие, но также отличного качества сорта — «манисалес», «армения», «севилья» и «арабика». Всего под кофе занято 1,1 млн. га земли.

Специалисты считают, что качество колумбийского кофе связано с удачным сочетанием климатических особенностей «тьерры темплады» с наличием здесь плодородных вулканических почв, а также с тем, что кофейные деревья растут в тени других деревьев и растений. Последнее обстоятельство способствует лучшему накапливанию кофеина и аро-

матических веществ. Сбор кофе в Колумбии производится не сразу (как в Бразилии, где плантации не защищены тенью), а постепенно, по мере созревания, что также обеспечивает получение кофе более высокого качества. В Бразилии при одновременном сборе в партию попадают и созревшие и незревшие зерна; отсюда горький привкус бразильского кофе. Колумбийский же кофе лишен этого привкуса и имеет сильный аромат. Высокое качество колумбийского кофе позволяет стране довольно успешно конкурировать на мировом рынке с более грубыми, хотя и более дешевыми сортами Бразилии и стран Африки. Еще одна особенность Колумбии состоит в том, что половина хозяйств, производящих кофе, — это мелкие фермы, площадью до 6 га. Многие из них размещены на арендованных землях. Помещики предпочитают сдавать свои земли внаем и жить в столице или на фешенебельных курортах.

Промышленность

- Черная металлургия
- Цветная металлургия
- Машиностроение и металлообработка
- Химическая
- Нефтехимическая
- Нефтеперерабатывающая
- Деревообрабатывающая
- Б Целлюлозно-бумажная
- Строительных материалов
- Цементная
- Текстильная
- Кожевенная и обувная
- Пищевая
- Сахарная
- Табачная

- ◆ Гидроэлектростанции
- ◆ Тепловые электростанции
- Нефтепроводы
- Газопроводы
- Рыболовные порты
- Районы ловли креветок

Добыча

- каменного угля
- ▲ нефти
- △ горючих газов
- ▲ железных руд
- медных руд
- цинковых руд
- серебряных руд
- золота
- платины
- ★ урановых руд
- ▲ серы
- поваренной соли
- ★ изумрудов

Тропические леса с очагами лесного хозяйства и подсечно-огневого земледелия

Районы распространения

- ↓ кукурузы
- ↓ риса
- ☞ бобовых
- ↓ сахарного тростника
- ↑ кокосовой пальмы
- ↓ кунжута
- ☞ хлопчатника
- ψ каучуконосов
- ψ табака
- ↑ какао
- кофе
- ☞ бананов
- ↑ юкки

Сельское хозяйство

- Плантации многолетних тропических культур (бананы, сахарный тростник, кофе, какао)
- Пастбищное животноводство (крупный рогатый скот и овцы) с подсобным земледелием (кукуруза, пшеница, бобовые)
- Пастбищное животноводство (крупный рогатый скот и овцы)
- Пригородное хозяйство (молочное животноводство, садоводство и овощеводство)

Плантации хлопчатника распространены широко по всей стране и занимают в Колумбии около 200 тыс. га. Главнейшими производителями являются департаменты Атлантического побережья и долина Магдалены. Почти 4/5 сбора сахарного тростника, выращиваемого в Колумбии, дает департамент Валье-дель-Каука, где сосредоточены гигантские хозяйства, агропромышленные комплексы акционерных компаний и отдельных землевладельцев. Валье-дел-Каука также главный производитель какао-бобов. Заметно увеличивается экспортное значение табака, ведущим поставщиком которого выступает департамент Сантандер.

Бананы в Колумбии возделываются с XIX в. Первая коммерческая плантация была заложена на Карибском побережье в районе Санта-Марты в 1844 г. Одно время почти весь экспорт бананов держала в своих руках «Юнайтед Фрут компани» (ныне «Стандард Брэндс», США). Сейчас значение компании не столь велико, но и теперь ей принадлежат обширные плантации. Ведущие производители бана-

нов — департаменты Карибского побережья (Боливар, Атлантико, Магдалена) и прилегающая к заливу Ураба часть департамента Антьокиа.

Продовольственные культуры (картофель, зерновые и зернобобовые) выращиваются в Колумбии в основном в мелких крестьянских хозяйствах, поэтому их производство носит полунатуральный характер и не способно удовлетворить растущий спрос населения. Главная продовольственная культура страны — кукуруза, занимающая 1 млн. га. Лишь в последние годы появились крупные капиталистические хозяйства по производству зерновых в департаментах Валье-дель-Каука, Каука и Магдалена.

Животноводство в Колумбии носит в основном экстенсивный характер и концентрируется в руках группы крупных владельцев помещичьих хозяйств, использующих преимущественно естественные пастбища — саванны Прикариб-


ской низменности и льянос Оринокии. Наиболее распространенные породы крупного рогатого скота — креольская (орехинегро), себу и породы, выведенные от их смешения со скотом хольштейнской породы. Рыболовство в стране развито очень слабо, хотя оно имеет прекрасные возможности для роста.

Ведущая отрасль промышленности — обрабатывающая. Стоимость ее продукции 3,2 млрд. долл. (1980 г.). Половина рабочих занята в кустарном секторе, представленном мелкими и мельчайшими предприятиями. Крупные предприятия фабрично-заводского сектора, как правило, принадлежат иностранному капиталу и связанным с ним местным финансово-промышленным группам крупной буржуазии. Ведущая отрасль промышленности — пищевая, представленная предприятиями по первичной переработке кофе, очистке риса, сахарными заводами, спирто-водочными и мукомольными предприятиями и т. д. Вторая по значению отрасль — текстильная промышленность, главным центром которой стал город Медельин, где сконцентрировано 65% установленных мощностей страны. В последние годы заметно развиваются новые для Колумбии отрасли — металлургия, металлообработка, машиностроение, химическая промышленность. В них большую роль играют государственные предприятия.

Добычающая промышленность по стоимости продукции сильно уступает обрабатывающей, но ее роль в экспорте более значительна. Колумбия занимает ведущее место в Латинской Америке по добыче золота (5—6 т в год). Попутно с золотом добывается платина. Основной район добычи — зона, лежащая в верховьях рек Аtrato и Сан-Хуан. Подобно платине, серебро получают в Колумбии в качестве побочного продукта при добыче золота, хотя в стране имеются и самостоятельные месторождения серебра. Главный район добычи серебра — нагорье Антьокии. Колумбия — крупнейший в мире экспортер изумрудов, значительная часть которых направляется в Индию и другие страны Востока. В настоящее время ведущую роль в их добыче играет государство, хотя сохранился и промысел частных старателей. Далеко не все изумруды попадают в сейфы Государственного банка Колумбии, а усилиями международной мафии контрабандно вывозятся за границу. Между бандами мафии разыгрываются подчас настоящие сражения. В 1972 г. правительство было вынуждено направить в район копей Мусо войска, чтобы прекратить кровопролитные сра-

Колумбия — крупнейший в мире экспортер изумрудов. Старатели на промысле

Удачная находка. Найдены крупные изумруды




жения между соперничавшими бандами. До 60-х годов эксплуатировались в основном нефтяные месторождения в долинах рек Магдалены и Кататумбо, а также на побережье Карибского моря. В 60-х годах были открыты крупные месторождения в долине р. Путумайо и на прилегающем к полуострову Гуахира шельфе. Добыча нефти к 1970 г. почти удвоилась, однако в 70-х годах она постепенно снижалась (в 1981 г. было добыто 6,8 млн. т), и сейчас страна испытывает определенные трудности с нефтеобеспечением. Старые районы нефтедобычи уже в значительной мере исчерпали свои возможности, а уровень добычи в Путумайо еще далек от расчетного. В результате уникальный нефтепровод длиной 320 км, пересекающий Анды на высоте 3,5 км и соединяющий Орито с портом Тумако, загружен лишь на половину своей мощности. Что касается нефтяных месторождений у полуострова Гуахира, то

рожной сети. До 1961 г. северное побережье не имело железнодорожного сообщения с центральными районами и Боготой. С железнодорожным транспортом конкурирует автомобильный и речной. Магдалена остается важнейшей транспортной артерией страны, но колебания уровня воды в реке, теснины и пороги затрудняют плавание и создают необходимость перевалки грузов. Обширность и труднодоступность территории послужили толчком для интенсивного развития авиатранспорта. Первая авиакомпания в Колумбии возникла еще в 1919 г. Почти весь внешнеторговый оборот Колумбия осуществляет морским транспортом. Крупнейшие порты — Ковеньяс и Мамонал (нефтяные), Картахена, Барранкилья и Санта-Марта на Карибском побережье, Буэнавентура и Тумако — на Тихоокеанском.

Экономика Колумбии в значительной степени ориентируется на внешний рынок, где реализуется крупная доля производимой в стране товарной продукции. В то же время она зависит от импорта не только машин и оборудования, но и многих промышленных товаров личного потребления, сырья и продовольствия. В 1980 г. Колумбия экспортировала товаров на сумму 4 млрд. долл., а импортировала на 4,5 млрд. долл. $\frac{2}{3}$ стоимости экспорта дает кофе. Среди прочих статей экспорта выделяются золото, платина, сахар, хлопок, табак и бананы. Основным внешнеторговым партнером Колумбии являются США. В последние годы оживились торговые связи с социалистическими странами, и прежде всего с СССР. Советский Союз поставляет в Колумбию машины, оборудование и транспортные средства, в том числе автомобиль «Нива»; импортирует кофе и бананы. Колумбия является членом Латиноамериканской ассоциации интеграции и Андской торгово-экономической группы.

*На строительстве
дороги*



их разработке препятствует пограничный спор с Венесуэлой. Запасы каменного угля — крупнейшие в Латинской Америке, но используются они крайне слабо. Добывается он преимущественно в бассейне р. Каука, и уровень добычи невелик — немногим более 3 млн. т. Значительный интерес вызывают проекты освоения месторождений никелевых руд, по запасам которых Колумбия занимает одно из ведущих мест в капиталистическом мире.

Экономическое развитие страны сильно тормозится отсталостью ее транспортной системы, и прежде всего железнодо-

Культура: традиции и современность


Национальная культура Колумбии нового времени складывалась под влиянием традиций, унаследованных от испанских и некоторых других европейских переселенцев, а также под воздействием индейской и негритянской культуры. В архитектуре и изобразительном искусстве современной Колумбии заметно стремление к интеграции всех этих элементов и выработке на этой основе своеобразного стиля, стремящегося выразить характер колумбийского народа. В живописи сохраняются традиции реалистического бытового жанра и портрета. Многие живо-

писцы обращаются к опыту монументального мексиканского искусства и к древним традициям чибча-муиска доколумбового периода.

Народная музыка Колумбии в более непосредственной форме отражает своеобразие национального состава населения отдельных районов. В Андах и городах побережья преобладает испанокреольская музыка, на Тихоокеанском и Карибском побережьях явно ощущается влияние негритянской музыки. Что касается более или менее чисто индейской музыки, то она сохранилась лишь у жителей труднодоступных горных или лесных районов. Центр музыкальной жизни Колумбии — Богота, где действуют Оперный театр, Национальная консерватория, Национальный симфонический оркестр, Фольклорный ансамбль и другие музыкально-художественные коллективы. В 1882 г. в Боготе была основана Национальная академия музыки.

*Богота.
Современные
высотные
здания*

*Уголок
старой Боготы*



В XIX в. в колумбийской литературе господствовали революционно-патриотический классицизм, романтизм и костюмбризм. На смену этим течениям в начале XX в. пришел модернизм, а затем авангардизм. Лишь в 30-х годах в связи с подъемом освободительного движения у колумбийских писателей пробудился интерес к социальным проблемам. Замечательный роман Х. Э. Риверы «Пучина» о бесчеловечной эксплуатации сборщиков каучука в сельве был переведен во многих странах, в том числе и в СССР. Литература Колумбии наших дней характеризуется сильной мозаичностью — от реализма и «потока сознания» до формалистических течений. Нашему и зарубежному читателю хорошо известен колумбийский писатель Габриэль Гарсиа Маркес. В его произведениях чувствуется стремление передать специфику национального сознания, мотивы одиночества человека, насилия над личностью. В ро-

мане-эпопее «Сто лет одиночества» (1967, русский перевод — 1970 г.) воссоздан мифологизированный образ истории Колумбии и всей Латинской Америки. В нем сконцентрированы художественно-философские поиски Г. Маркеса, размышляющего над судьбами гуманизма в буржуазном обществе. В романе «Осень патриарха» (1975, русский перевод — 1977 г.) в мифическом образе диктатора, представляющего собой крайнюю степень деградации личности, сконцентрированы черты многих реальных диктаторов Латинской Америки.

Колумбийцы имеют много общего с

другими испаноязычными нациями Латинской Америки и самой Испании в языковом и религиозном отношении, бытовых и хозяйственно-культурных характеристиках.

В больших колумбийских городах чрезвычайно популярен бой быков, имеющий давние традиции. Здесь часто выступают тореадоры из Испании или Мексики. В народе любят петушинные бои. Широкой популярностью пользуются футбол, бокс и плавание, а в последние годы — велосипедный спорт, баскетбол и марафонский бег. В городах Карибского побережья распространен бейсбол. Колумбийцы — горячие поклонники народных зрелищ, и особенно карнавалов. Общественных праздников насчитывается 18 (помимо религиозных), наиболее популярные среди них — День независимости (20 июля) и День открытия Америки (12 октября).

В рационе питания колумбийцев заметно влияние испанской кухни, особенно в городах. Много блюд из риса с острыми специями, цыпленок с рисом, острые картофельные и маисовые супы, пироги со сложной мясо-овощной начинкой, салаты, различные фрукты. Трудно себе представить колумбийца без чашечки кофе — «тинтс». Однако традиционный напиток сельских жителей Колумбии не кофе, а шоколад, который они готовят в виде густой массы из какао-бобов, добавляя маисовую муку, красный перец, ваниль и неочищенный сахар — панелу. Из напитков распространены пиво, ром, агуарденте (тростниковая водка) и различные фруктовые воды — рефреско. Каша из маисовой муки и маисовые лепешки «арепас» — основной продукт питания трудящихся Колумбии. Значительная часть маиса идет на изготовление маисового пива — чичи. Видное место в рационе населения занимают также фасоль и маниока. На побережье и в городах все более значительную роль в питании играет рис.

Большинство колумбийцев носит фабричную одежду современного покроя.

Индийское население Колумбии представлено двумя основными типами племен: оседлыми и полукочевыми. К числу первых принадлежат племена группы чибча-муиска, аравакское племя гуахиرو и ряд других. К полукочевым племенам, живущим, как правило, в изолированных, труднодоступных районах, относятся карибские племена Атлантического и Тихоокеанского побережий и индейцы восточной Колумбии. Потомки некогда могущественных чибча-муиска расселены небольшими группами в Андах. Около

трети их живет в резервациях Тьеррадентро на юго-западе Колумбии. Основное их занятие — подсечное земледелие. Животноводство развито слабо. Преобладает хуторской тип расселения. Индейские хижины имеют двускатную крышу, крытую кукурузной соломой, и каркасные стены. Промежутки между балками заполняются камнями и глиной, иногда стены оштукатуривают. Одежда у муисков большей частью испанского покроя: у мужчин — брюки и рубашка, у женщин — юбки и кофты. Характерный элемент мужского костюма — плащ-пончо; женского — шали, закалывающиеся на груди. Мужчины носят широкополые шляпы, сплетенные из растительных волокон или иногда покупные фетровые.

Крупнейшее индейское племя страны — гуахино. Они — скотоводы, основу их питания составляют маис, молоко и молочные продукты, дикie фрукты, просо и изредка мясо. Живут гуахино семейными группами в хижинах, отстоящих друг от друга на 200—300 м. Частная собственность на землю у гуахино отсутствует.

Индийские племена, обитающие в лесах и болотах Тихоокеанского побережья и Амазонии, в труднодоступных горных районах Анд, в значительной степени сохранили родо-племенной строй. Они живут охотой и собирательством диких плодов, хотя и имеют небольшие участки под маисом, фасолью, бататом, сахарным тростником, табаком и перцем ахи. В качестве оружия они используют лук, духовую трубку, дубинку и копье, которыми владеют в совершенстве. Живут в небольших деревнях. Дома строят из бамбука и тростника, крыши покрывают банановыми и пальмовыми листьями. Около дома из нескольких грубо отесанных камней сооружается чаг.

Памятники древней индийской культуры были разрушены конкистадорами. То, что уцелело от конкистадоров, позднее пострадало от кладоискателей. В XIX в. в Колумбии одним из самых популярных слов стало слово «уака». Пришло оно из Перу, но прижилось в Колумбии и стало обозначать «клад». Кладами назывались коллективные захоронения и одиночные могилы, в которых покоились предки индейцев. На уаки обычно натывались крестьяне во время полевых работ, извлекали оттуда много золотых украшений, изумрудов и других любопытных предметов. С конца 80-х годов XIX в. кладоискательство превратилось в профессию. Тысячи «уакеро» (искателей кладов) бродят в долинах андских рек и межгорных бассейнах в поисках богатых захороне-

ний. Найденные золотые вещи, как правило, тайно продаются иностранным любителям старины. Знаменитые коллекции мuisкских древностей музеев Мадрида, Нью-Йорка, Чикаго, Рима образованы из этих «находок». Лишь в 1932 г. правительство начало скупать образцы ювелирного мастерства древних индейских мастеров, собирая их в Музее золота. Ныне коллекция музея состоит более чем из 13 тыс. предметов.

В связи с ростом интереса к древней истории Колумбии в последние годы заметно ожило производство индейских ремесленных изделий. Из ремесел у чибча-муиска широко распространены изготовление керамики, ткачество, плетение циновок, корзин, изготовление украшений из серебра; предпринимаются усилия для восстановления индейского декоративного искусства и древних ремесел. По старинным образцам изготавливаются деревянные сосуды с инкрустацией, стату-

*Школа
на окраине
Барранкильи*



етки, игрушки, посуда, тканые изделия.

Уровень образования в стране неодинаков в различных районах и социальных группах. Особенно низок он среди индейцев. Половина колумбийцев неграмотна. Только 1 человек из 1000 имеет среднее образование. Высшее образование доступно практически лишь состоятельным семьям. Рабочие и крестьяне составляют ничтожную часть учащихся высших учебных заведений Колумбии. Подавляющее большинство книг, газет, журналов издается на испанском языке. На нем ведутся передачи по радио и телевидению, ставятся театральные представления и т. д.

Поскольку значительная часть населения неграмотна, радиовещание и телевидение играют очень важную роль. Собственная кинематография только зарождается. Демонстрируются в основном фильмы из Испании, США и Италии.

Внутренние различия и города

Природные условия и географическое положение **Северного, или Карибского, района** с давних пор предопределили экспортную направленность его тропического плантационного хозяйства. И ныне здесь производят главным образом на экспорт хлопок, бананы, табак, сахарный тростник, кофе. В меньших масштабах культивируют кунжут, оливы, выращивают масличную пальму. Саванны служат естественными пастбищами для крупного рогатого скота. Животноводческие хозяйства не создают запасов фуража и не применяют концентрированных кормов, в результате чего скот в сухой период сильно теряет в весе и нередко гибнет. Слабое развитие транспорта вынуждает скотоводов перегонять стада на большие расстояния, что приводит к значительной потере веса скота.

Население Северного района традиционно тяготеет к портовым городам или городам, лежащим на дорогах, ведущих в Анды. Региональным экономическим и культурным центром района служит быстро растущий город и порт **Барранкилья**. Своим ростом Барранкилья обязана удобнейшему положению: она лежит на левом берегу Магдалены, недалеко от ее устья. Долгие годы Магдалена была единственной транспортной артерией, связывавшей внутренние районы Анд с Карибским побережьем. Вплоть до середины XX в. через Барранкилью проходило до $\frac{3}{5}$ внешнеторгового оборота Колумбии. Положение начало меняться лишь после сооружения нефтепроводов от мест добычи к портам вывоза нефти: из Эль-Сентро в Мамонал (у Картахены) и из Тибу в Ковеньяс (в заливе Морроскильо), а также после пуска в эксплуатацию железной дороги из Боготы в другой карибский порт — Санта-Марту. Тем не менее Барранкилья и в наши дни сохраняет за собой титул первого морского порта Колумбии. По стоимости промышленной продукции Барранкилья — четвертый город страны. В последние годы порты Барранкилья, Картахена и в меньшей степени Санта-Марта превратились в перевалочный пункт мировой контрабандной торговли наркотиками. Сюда они поступают из Перу, Боливии, Бразилии и Парагвая и затем перебрасываются в США. Широко налаживается их



нелегальное производство и в самой Колумбии.

Современная Барранкилья — административный центр департамента Атлантико, город, уступающий по численности населения лишь Боготе, Медельину и Кали. Но даже и среди этих городов Барранкилья выделяется своим современным видом. Ее центральные кварталы застроены высотными зданиями промышленных компаний, банков, отелей, гостиниц, торговыми центрами, роскошными магазинами.

Соперница Барранкильи и второй по значению карибский порт страны *Картахена* быстро разбогатела на работоторговле и вывозе в Европу «колониальных товаров» — золота, индиго, табака, хлопка, драгоценных камней. Место для основанного в 1533 г. города было найдено изумительное. Картахенская бухта длиной более 14 км и шириной 5 км легко могла вместить любой флот того времени. На островах бухты уже в XVI в. возникли мощные крепости, и среди них знаменитая Сан-Фелиппе-де-Барахае, самая мощная, как считали, крепость в Новом Свете. По иронии судьбы именно этот оплот испанского господства первым в Колумбии провозгласил свою независимость от Испании (11 ноября 1810 г.).

Картахена — один из красивейших городов мира, сохранивший почти в неизменном виде архитектурный облик XVII—XVIII вв. Колумбийцы часто шутят, что их Картахена более «испанский город», чем Картахена в самой Испании. И в этом есть доля истины. В архитектуре города заметно сильное влияние стиля «мудехар», принесенного в Колумбию арабскими зодчими, высланными в XVI—XVII вв. из Испании по настоянию инквизиции. Этот стиль, представленный в Картахене в удивительно чистом его виде, характеризуется богато украшенными кирпичными порталами домов и деревянными консолями под навесами их крыш, резными балконами, причудливыми решетками на окнах, наборными из редких пород дерева и ярко окрашенными потолками. Картахену называют также и латиноамериканской Венецией. Город расположен на островах, полуостровах, перешейках, среди глубоко врезавшихся в берег заливов, лагун и протоков.

Сейчас Картахена по численности населения занимает пятое место в стране. В городе имеется развитая промышленность — нефтеперерабатывающая, пищевкусовая, текстильная, химическая, цементная, кожанно-обувная и др. Расположенный в нем нефтяной порт Мамонал



*Картахена.
Старая часть
города*

*Патико —
внутренний
дворик*

служит конечным пунктом нефтепроводов из месторождений долины р. Магдалены и департамента Северный Сантандер.

После пуска в 1961 г. железной дороги «Феррокариль Атлантико» новые хозяйственные импульсы обрел самый старый в Колумбии город и порт — *Санта-Марта*. Дорога предоставила столице и другим важным городам в восточной части Анд выход к морю. Это резко увеличило грузооборот порта и одновременно позволило создать ряд промышленных комплексов по переработке поступающего из внутренних районов сырья. До этого Санта-Марта выполняла лишь роль торгово-распределительного центра «банановой зоны». После завершения строительства дороги грузооборот порта стал быстро увеличиваться и в настоящее время составляет 2 млн. т в год. Стремительно растет и сам город. Частично порт используется рыболовецкими судами.

Картахену нередко называют латиноамериканской Венецией

Медельин. Деловой центр города

На одной из улиц Медельина

Земледелие в Северо-Западном районе носит явно подсобный, почти натуральный характер (рис, бананы, маниока, фрукты, перец ахи и т. д.). Значительно развиты лесные промыслы, а на самом побережье — рыболовство.

С давних пор в бассейнах рек Сан-Хуан и Аtrato добывалось золото. В XVI в. вместе с россыпным золотом была открыта и платина, но она вплоть до XIX в. не использовалась. В настоящее время Северо-Западный район — главный центр добычи платины и золота в Колумбии.

Юго-Западный район включает территорию, часть которой лежит в Андах, а часть выходит к Тихому океану, на побережье которого находятся важнейшие тихоокеанские порты Колумбии — Буэнавентура и Тумако. Основу экономики района составляет сельское хозяйство. Плодороднейшая долина р. Кауки с колониальных времен превратилась в зону



Недалеко от Санта-Марты, в имени Сан-Педро-Александрино, прошли последние дни жизни Симона Боливара, выдающегося борца за свободу Латинской Америки. Сейчас здесь создан мемориальный музей.

Северо-Западный район — своеобразнейший уголок Колумбии. Он покрыт тропическими лесами и болотами. Население размещается по берегам пересекающих его рек Сан-Хуан и Аtrato. Как и на Карибском побережье, основная часть населения — мулаты и негры. Леса и болота Тихоокеанского побережья служат убежищем для карибских индейцев.

плантаций тропических культур: сахарного тростника, какао, кофе, риса, хлопчатника.

Региональным центром стал быстро растущий город *Кали*, уже насчитывающий 1,5 млн. жителей. В 1912 г. в Кали проживало всего 12 тыс. жителей. Но после того как в 1914 г. была завершена железная дорога Кали — Буэнавентура, Кали словно проснулся от спячки. Достаточно взглянуть на карту, чтобы понять причины стремительного роста города. Это не только важнейший центр долины Кауки, но и средоточие всех транспортных артерий западной Колумбии,

так как железные дороги связывают его с Попаяном, Боготой и Медельином. По стоимости промышленной продукции Кали занимает сейчас в стране третье место. Существенное значение имеют и богатейшие гидроресурсы департамента Валье-дель-Каука.

Кали — это не только самый быстро растущий город Колумбии, но и один из старейших ее городов. Он был основан в 1536 г. В архитектуре старой части Кали, как и в Картахене, сильно ощущается влияние стиля «мудехар». В последние годы в Кали возникли и быстро разрослись современные районы, застроенные высотными административными и жилыми зданиями.


Медельин, Кали, Попаян лежат на Межамериканской автострате, пересекающей Колумбию от границы с Панамой до границы с Эквадором. Как и Кали, Попаян основан в 1536 г. В Колумбии город известен архитектурой XVI — XVII вв., коллекциями индейской деревянной скульптуры и замкнутой кастой местных креолов, гордящихся своим аристократическим происхождением, чистотой крови и тем, что они говорят «на самом чистом испанском языке за пределами Испании».



На юг от Попаяна автострада ведет в один из самых старых колумбийских городов — Пасто — административный центр одноименного департамента. Среди населения этого департамента очень высок процент индейцев и лиц со значительной долей индейской крови. Сельское хозяйство здесь почти натуральное. Сохранились и индейские общины. Основные сельскохозяйственные культуры — картофель, кукуруза, ячмень, киноа, различные овощи. Высокогорные луга парамос используются для пастбищного овцеводства.

Западно-Андийский район — один из наиболее развитых и интересных районов Колумбии. Своим экономическим расцветом в XIX в. он обязан золоту и кофе. Предприимчивые «антьокеньос» (само название города Антьокья произошло от Антиохии — столицы древней Сирии эллинических времен) постепенно осваивали богатый край и основали помимо Антьокки «города-колонии» Манисалес, Картаго, Перейру, Армению и др. В настоящее время в районе живет $\frac{1}{5}$ населения Колумбии.

Западно-Андийский район располагает великолепными почвенно-климатическими условиями для выращивания кофе, что и превратило его в главную кофейную зону Колумбии. Район играет видную роль и в национальном производстве

какао, сахарного тростника, риса, бананов, а также в животноводстве. Из полезных ископаемых важное значение имеет добыча золота, в небольшом количестве добываются железная руда и каменный уголь. Район обладает богатейшими гидроресурсами и по развитию электро-





*Богота.
Современные
высотные
здания
на фоне горы
Монтсеррат*

*Богота.
Кафедральный
собор*

энергетики занимает первое место в стране.

Центр Западно-Андийского района — *Медельин*, второй город Колумбии по числу жителей (1,8 млн. человек) и стоимости промышленной продукции. В Медельине расположены самые крупные в стране и во всей Южной Америке текстильные фабрики, за что его называют колумбийским Манчестером. Здесь размещается штаб-квартира делового

мира Колумбии — «Национальная ассоциация промышленников». Медельин лежит на трассе Межамериканской автостреды. Ее транспортная роль для города особенно возрастет в 80-х годах после завершения строительства Дарьенского участка. Железными дорогами город связан с Кали и через него с портом Буэнавентура, а также с Пуэрто-Баррио и с системой дорог в Восточной Кордильере. Медельин был основан в 1675 г. в долине р. Порсе. В отличие от других колумбийских городов у него нет единого центра, а существует система нескольких центральных площадей, вокруг которых и группировались в XVII в. кварталы, заселенные басками, армянами, крещеными евреями и т. д. Дома старого города маленькие, окрашенные в светлые тона. Но ныне их повсюду теснят новые высотные здания.

В долине р. Кауки расположен еще один крупный город района — *Манисалес*, основанный в 1848 г. Это административный центр департамента Кальдас — важнейшего производителя кофе в Колумбии и, следовательно, столица кофе. В городе имеются пищевые, текстильные, кожевенно-обувные предприятия.

Восточно-Андийский район наряду с Западно-Андийским — наиболее развитый в экономическом отношении район Колумбии. Он располагает значительными природными ресурсами: энергоресурсами (гидроэнергия горных рек, нефть, природный газ, уголь, урановые руды), промышленным сырьем (железная руда, медь, цинк, серебро, поваренная соль, сера и др.), крупнейшими месторождениями изумрудов. Минеральные богатства района начали разрабатываться еще в начале нашей эры. В частности, в 40 км севернее Боготы расположены знаменитые соляные копи Сипакира, которые разрабатываются уже не менее 700 лет.

В 1954 г. было завершено строительство большого металлургического комбината «Асериас-Пас-дель-Рио» в городе Пас-дель-Рио. В настоящее время это крупнейший металлургический центр страны. На базе черной металлургии в Восточно-Андийском районе значительного развития достигли такие отрасли, как металлообработка и легкое машиностроение. Из традиционных отраслей промышленности развиты цементная, текстильная, кожевенно-обувная и пищевая. Наличие богатой сырьевой базы послужило толчком для роста нефтехимии и основной химии. Сельское хозяйство в Восточно-Андийском районе направлено главным образом на обслуживание нужд

местной промышленности и населения. Экспортное значение имеют кофе, хлопчатник, бананы и табак.

Столица страны *Богота* одновременно служит и центром этого района. Город был основан в 1538 г. на месте сожженной столицы индейского государства, носившей имя Боката и давшей название нынешнему городу. Население Боготы — 4 млн. человек (1978 г.). Начиная с XVI в. Богота играет роль главного хозяйственного, административного и культурного центра Колумбии. Город лежит на высоте 2640 м над ур. моря, протянувшись вдоль западного склона высокой горной цепи. С севера на юг Богота вытянулась более чем на 40 км, тогда как в ширину всего лишь на 15 км. Большинство улиц столицы имеют не названия, а порядковые номера. Центр Боготы — площадь Симона Боливара с памятником этому латиноамериканскому борцу за свободу. Углом на площадь выходит небольшое здание, с балкона которого 20 июля 1810 г. была провозглашена независимость страны. В последние годы Богота заметно изменилась в связи со стремительным ростом высотного строительства и территориальным расширением города.

Богота — важнейший культурный центр страны. В ней находится один из старейших в Америке университетов, основанный в 1572 г., национальная библиотека, астрономическая обсерватория, музеи, 20 театров, концертные залы, более 20 галерей и выставочных залов. Более половины студентов вузов Колумбии и почти треть учащихся средних школ обучаются в Боготе. Обилие высших учебных заведений и исследовательских центров закрепило за столицей Колумбии название Афин Латинской Америки.

Большая Богота — важнейший промышленный центр Колумбии. По стоимости промышленной продукции и числу занятых Богота не имеет себе равных в стране. Здесь имеются предприятия пищевой, текстильной, обувной, швейной, электротехнической, полиграфической, химической, машиностроительной и другой промышленности. Межамериканская автострада связывает Боготу с Каракасом и Кито. Важное значение имело строительство в 1880—1909 гг. железной дороги Богота — Хирардот, давшей столице выход к р. Магдалене, и в 1954—1961 гг. — линии Богота — Санта-Марте, благодаря которой она получила выход к Карибскому побережью.

Северо-восточнее Боготы расположено оз. Гуатавита, пользующееся большим вниманием кладоискателей. Попытки из-

влечь из него сокровища чибча-муиска предпринимались начиная с 1539 г., но пока не дали особых результатов. Часть найденных в озере золотых вещей и находки в других местах Колумбии сосредоточены в Музее золота. В музее находятся не только золото во всех видах (самородки, слитки, изделия, монеты, украшения, утварь и т. д.), но и предметы, найденные при археологических раскопках (мумии, покрытые драгоценными украшениями, и т. д.), а также уникальные экземпляры добытых в стране изумрудов. В залах музея есть необработанные изумруды весом в несколько килограммов каждый. Но многие золотые изделия и изумруды легально, а чаще контрабандно вывозятся за границу. Особенно много шума наделала продажа церковью американской фирме одного из самых дорогих в мире ювелирных изделий — «короны девы Марии, царицы Анд», украшенной 450 крупными изумрудами.

Базар в маленьком городке



На северо-восток из Боготы уходят железнодорожная линия и автострада, ведущие в *Тунху*. Город был основан в 1538 г. на месте столицы индейского государства Хунза. Сейчас это центр богатой сельскохозяйственной зоны. Тунха сохранила прямоугольную планировку и строгий облик колониального периода. Ее часто сравнивают с испанским Толедо. Типичной сельскохозяйственной зоной является долина р. Магдалены с располо-

женными в ней небольшими городами *Нейвой* и *Хирардотом*. Последний служит конечным пунктом навигации по р. Магдалене.

Иной облик у северной части района, где быстро развивающиеся города Букараманга и Кукута растут на базе открытых богатейших нефтяных месторождений, составляющих юго-западную окраину всемирно известного венесуэльского нефтяного района Маракайбо. Букараманга — современный город, пятый по стоимости своей промышленной продукции центр Колумбии.

Восточный район Колумбии — Льянос еще слабо заселен и освоен. Его обширные равнинные пространства используются под пастбищное животноводство. Однако развитие района сдерживается как частыми разливами рек, так и нередко случающимися здесь засухами, а также отсутствием стабильного рынка сбыта и слабостью транспортных связей с промышленными центрами страны. В предгорных районах с лучшими условиями дренирования и, следовательно, более удобными для освоения землями в последние годы возникли относительно небольшие сельскохозяйственные центры, где выращивают рис, какао, сахарный тростник и хлопчатник. Наиболее интенсивно осваивается предгорный район Вильявисенсио, который лежит на единственной значительной автодороге, идущей из района Анд (из Боготы) в Оринокию. Эта дорога пересекает Оринокию по правому берегу р. Меты и заканчивается в маленьком городке Пуэрто-Карреньо, в месте впадения Меты в Ориноко. Здесь Колумбия граничит с Венесуэлой. Осваивается и юго-западная предгорная зона, центр которой — город Мокоа. Колонизация земель в Восточном районе происходит стихийно. Земли осваиваются в основном бежавшими сюда из андийских районов безземельными крестьянами. Перспективы развития Восточного района в Колумбии связывают с освоением его богатейших природных ресурсов, и в частности крупных месторождений нефти, открытых в 60-х годах в долине р. Путумайо.

ЭКВАДОР (Республика Эквадор)

Общие сведения

Страна расположена на северо-западе Южной Америки. Своими очертаниями она напоминает треугольник. Одна из его сторон, протяженностью около 800 км, обращена к Тихому океану, другую образует граница с Колумбией, и третью — самую длинную — граница с Перу. Сухопутные границы проходят по редконаселенным горным и лесным районам.

Площадь Эквадора составляет 284 тыс. кв. км, население — свыше 8 млн. человек. По величине территории он занимает девятое место среди государств Южной Америки, а по населению — седьмое.

Эквадор по-испански означает «экватор». Отсюда и название страны, лежащей по обе стороны от этой условной линии. Одна из достопримечательностей Эквадора — четырехгранный обелиск, воздвигнутый на линии экватора в 24 км от Кито — столицы страны. На вершине обелиска укреплен каменный шар, опоясанный золотым кольцом. Шар символизирует нашу планету, золотое кольцо — экватор.

В состав Эквадора входят расположенные в тысяче километров от побережья острова Галапагос. Свое название они получили из-за множества когда-то водившихся здесь слоновых черепах (по-испански слоновая черепаха — «галапаго»).

Эквадор — экономически слаборазвитая страна. Основа ее экономики — сельское хозяйство и добывающая промышленность.

Эквадор — республика. Глава государства и правительства — президент. В соответствии с конституцией 1978 г. высший законодательный орган — однопалатный конгресс. В последние годы правительство страны проводит некоторые реформы, направленные на укрепление национальной экономики и повышение роли страны в международном сотрудничестве.

Административно Эквадор делится на 19 провинций и одну территорию (острова Галапагос).

Важнейшие исторические события

На территории Эквадора с давних времен жили различные индейские племена —

кара, киту, тумбе, каньяри и др. Они занимались охотой, рыболовством и земледелием. В конце I тысячелетия н. э. индейцы кара, жившие на побережье, вторглись в горные районы и, покорив местное население — индейцев киту, создали государство, которое в латиноамериканской литературе именуют «царством Киту». Постепенно оно превращается в государство, близкое по типу к восточной деспотии. В XV в. «царство Киту» было завоевано государством инков Тауантинсуйу. Большинство населения этого государства составляли индейцы кечуа. Государство Тауантинсуйу возглавлялось кастой инков, его официальным языком был кечуа.

Завоеватели всеми силами содействовали распространению языка кечуа в «царстве Киту». Процесс кечуанизации индейцев Эквадора ускорился в результате испанского вторжения в страну в первой половине XVI в. Существование общего врага — испанских колонизаторов усилило стремление всех поработанных индейцев к объединению. Кечуа превратились из угнетателей в таких же угнетенных, как и все другие индейские народы; язык кечуа стал языком наиболее многочисленной части населения Анд, упорно боровшегося против колонизаторов.


Завоевав Эквадор и не найдя там крупных месторождений золота и серебра, испанцы стали создавать в стране плантации, на которых трудились индейцы и негры-рабы, привезенные из Африки. Большое значение в горных районах получило овцеводство. Видную роль в экономике страны в колониальную эпоху стала играть католическая церковь, захватившая огромные земельные массивы и поработившая тысячи индейцев.

Эквадор сбросил колониальное иго с помощью колумбийских войск, возглавляемых Боливаром. 22 мая 1822 г. отряд генерала Сукре — соратника Боливера — разгромил испанские войска у вулкана Пичинча. В память об этом важнейшем для Эквадора событии здесь воздвигнут памятник — монумент Независимости. Страна вошла в федерацию Великая Колумбия, объединявшую Колумбию, Эквадор и Венесуэлу, а также современную Панаму. В 1830 г. в Эквадоре (тогда он назывался Кито) усилилось движение за выход из состава Великой Колумбии, и в том же году был созван в городе Риобамба конституционный конгресс, который провозгласил создание независимой республики Эквадор и 13 мая 1830 г. принял первую конституцию страны. С того времени и до наших дней история Эквадора заполнена ожесточенной борь-

бой за власть между различными группировками правящей верхушки. Борьба эта неоднократно принимала форму вооруженных восстаний и военных переворотов. В ряде случаев за спинами борющихся сторон стояли английские и североамериканские компании, которые стали захватывать важные позиции в экономике страны в конце XIX в.

Очень активное участие в политической борьбе всегда принимала католическая церковь, которая пользовалась в Эквадоре большим влиянием, чем во многих других странах Латинской Америки. Особенно усилилась церковь во время диктатуры Морено (1861—1875). Единственной религией, которую разрешалось исповедовать, был объявлен католицизм; каждый, кто выступал против католической церкви, лишался гражданских прав. Значение церкви в Эквадоре при Морено хорошо обрисовал известный эквадорский писатель Л. А. Мартинес в романе

Обелиск, стоящий на линии экватора



«К берегу». Он писал: «Католичество пользовалось в Кито абсолютной властью. Никто из жителей, за очень редким исключением, не пропускал ежедневной мессы; многочисленные храмы, украшавшие столицу, едва вмещали толпы верующих. В течение всего года то в одной, то

вулканов. Часть из них уже уснула, но некоторые время от времени извергают лаву, пепел и газы. Потухшим вулканом является и высочайшая гора Эквадора — Чимборасо (6262 м), сверкающая вершина которой видна в ясную погоду за десятки километров. Однако чаще всего вершина Чимборасо окутана облаками. В 50 км к югу от Кито высится действующий вулкан Котопахи, что значит на языке кечуа «блестящая громада». Это самый высокий на Земле действующий вулкан. Его высота — 5896 м. Правильный конус Котопахи покрыт с высоты 4700 м вечными снегами. Другой действующий вулкан — Сангай (5230 м) — расположен к югу от Риоамбы. Извержения вулканов обычно не причиняют большого вреда населению, так как поднимающаяся из кратера густая андезитовая лава далеко вниз не сползает. Гораздо опаснее частые землетрясения.

Увенчанная вулканами Сьерра — это две труднопроходимые горные цепи высотой более 3000 м, которые простираются с севера на юг, окаймляя неширокое плоскогорье (2000 — 3000 м над ур. моря). Поперечные хребты делят его на 13 замкнутых межгорных бассейнов. С незапамятных времен межгорные бассейны с их плодородными вулканическими почвами были освоены индейскими племенами. И в настоящее время в них живет более половины населения страны и разместились большинство ее городов.

Сьерра служит водоразделом между реками Тихоокеанского и Атлантического бассейнов. И те и другие текут в глубоко врезанных долинах, сильно осложняющих транспортное строительство.

В речных долинах Сьерры температурный режим позволяет возделывать сахарный тростник и другие теплолюбивые культуры, на плоскогорье — лишь культуры умеренного пояса. В Кито, на высоте 2862 м над ур. моря, средняя температура самых теплых месяцев — чуть выше $+13^{\circ}$, а самых холодных — лишь на $0,4^{\circ}$ ниже. Близость к экватору обуславливает незначительные колебания температуры в течение года, а благодаря большой высоте над уровнем моря Сьерра не знает настоящей тропической жары, да и в других ее городах царит вечная весна. Однако ночи здесь холодные, температура ночью иногда бывает на 20° ниже, чем днем. Можно сказать, что ночью в эквадорской Сьерре зима, утром весна, а вечером осень. В Сьерре выпадает много осадков — около 1000 мм. Дождливый и сухой сезоны выражены довольно слабо. Меньше всего дождливых дней бывает с июля по сентябрь



*Сверкающая
вершина
Чимборасо*

включительно. Осадки выпадают в виде дождя, и только высоко в горах бывают сильные снегопады. Если на высоких склонах гор накапливается много снега, а затем начинается его бурное таяние, то на расположенные ниже поля и деревни устремляются потоки воды, несущие камни, гальку и вулканический пепел. Такие потоки, напоминающие среднеазиатский сель, причиняют большой ущерб, губя посевы и разрушая крестьянские хижины.

Горно-луговые и горно-степные почвы межгорных бассейнов отличаются высоким плодородием. Они или распаханы, или превращены в пастбища. Естественная растительность Сьерры — это густые заросли кустарников в межгорных бассейнах и на внутренних склонах Анд и вечнозеленые леса на склонах, обращенных к Тихому и Атлантическому океанам. Кустарники и леса поднимаются примерно до 3000 м над ур. моря, а выше простираются высокогорные луга — парамос. В лесах Сьерры много ценных пород деревьев — сейба, хинное дерево. Сейба достигает высоты 30—40 м, а диаметр ее ствола — 4 м. Внутренняя сторона корочек плодов сейбы покрыта волокнами, известными под названием «капок». Капок используется для набивки мягкой мебели, подушек, матрацев как теплоизоляционный и звукоизоляционный материал и т. п. Из коры хинного дерева получают хинин.

Наиболее типичные, но очень редкие представители фауны Сьерры — небольшие американские олени — пуду и мазам, а также мелкие грызуны. В Сьерре обитает и самая крупная хищная птица нашей планеты — кондор.

К западу от Сьерры простирается низменная область Коста. Ее равнинный характер нарушает лишь небольшая возвышенность на юге. Для северной Косты характерна влажная оранжерейная духота, так как высокие температуры сочетаются здесь с обильными осадками. Коли-

чество осадков в южном направлении уменьшается от 3000 до 200 мм. Низменную, местами заболоченную Косту пересекают медленно текущие реки. Наибольшее хозяйственное значение имеет полноводная р. Гуаяс, в 50 км от устья которой вырос крупнейший морской порт страны — Гуаякиль.

Северную часть Косты покрывают влажные вечнозеленые леса — сельва, вторгающиеся по нижним частям склонов Анд далеко на юг. Многие виды деревьев сельвы ценятся очень высоко. Древесина дерева бальса (бальса — по-испански «плот») в 2 раза легче пробки и очень прочна. Из бальсы был сооружен знаменитый плот Тура Хейердала «Кон-Тики»; бальсу экспортируют во многие страны мира. Она используется как теплоизоляционный материал, для изготовления спасательных поясов, буев и т. п. Другое замечательное дерево — пальма токилья. Из волокон ее листьев выделывают шля-

пы, пользующиеся широким спросом в США и других странах мира. Шляпы эти, известные на мировом рынке под названием «панама», в самом Эквадоре чаще называют «токилья». Свое более популярное название они получили потому, что ранее в Панаме была резиденция торговцев, которые занимались их скупкой и продажей. Немалое хозяйственное значение имеет и пальма тагуа. Семена ее огромных — величиной с голову человека — плодов напоминают цветом и прочностью слоновую кость. Из тагуа изготавливают пуговицы, шахматные фигурки, различные безделушки. Экспорт тагуа дает Эквадору около 1 млн. долл. ежегодно. Сотни тагуэрос — сборщиков тагуа — бродят по заболоченным дождевым лесам в поисках этой растительной слоновой кости.

По мере движения к югу экваториальные леса Косты беднеют видами, и в них становится больше деревьев, теряющих

*Ландшафт
центральной
части Эквадора*



листву в сухое время года (с июня по ноябрь). Затем леса уступают место саванне и редколесьям из низкорослых колючих деревьев, а на крайнем юге — даже пустыне.


В экваториальных лесах человека подстерегает много опасностей: укус комара — переносчика желтой лихорадки и малярии, смертельный укус ядовитой змеи, бесшумное нападение ягуара — самого кровожадного хищника Эквадора. Здесь встречаются и нехищные животные: обезьяны, тапиры, ленивцы, муравьеды, много летучих мышей. Очень разнообразен и мир птиц.

Почти половину территории страны занимают равнины Орьенте. Вся эта обширная область — зеленые лесные дебри — в отличие от Косты почти не освоена. В Косте топор и огонь во многих местах заставили сельву отступить, и ее место заняли плантации бананов, кофейного дерева, какао. В Орьенте же процесс

освоения только начинается. Он сильно затруднен бездорожьем и еще более жарким и влажным, чем на побережье, климатом. Здесь его экваториальный характер проявляется особенно ярко. Осадков выпадает за год более 3000 мм, дождь идет почти каждый день, но особенно дождливы апрель, май и июнь. В это время Напо, Пастаса и другие притоки Амазонки переполняются водой и начинается наводнение. Вода заливает леса на десятки километров, а куда не доходят речные воды, там от дождей образуются озера. Это обилие тепла и влаги вызывает еще более буйное, чем на севере Косты, развитие растительности.

Сельва Орьенте труднопроходима. Деревья оплетены лианами. Одни лианы не толще бечевки, другие достигают толщины древесных стволов. На стволах и ветвях многих деревьев поселились эпифиты, среди которых выделяются своей красочностью и ароматом орхидеи и

Галапагосские острова — уникальный памятник природы



похожие на огромные розетки бромелиевые.

Фауна Ор്യенте более разнообразна, чем фауна Косты.

Особый уникальный памятник природы представляют собой Галапагосские острова. Их животный и растительный мир насчитывает много видов, которые нигде больше не встречаются, как, например, морские ящерицы-игуаны и гигантские слоновые черепахи. Почти вся территория архипелага объявлена национальным парком. Большую работу по изучению и охране животного и растительного мира архипелага ведут сотрудники международной научно-исследовательской станции имени Дарвина, расположенной на островах.

Недра Эквадора изучены недостаточно. Наибольшее значение имеют запасы нефти. До последнего времени они считались небольшими и локализованными, в Косте на полуострове Санта-Элена. Однако в начале 60-х годов в Ор്യенте, в бассейнах рек Кока и Напо, были открыты новые крупные месторождения. В Эквадоре имеется и уголь (в провинциях Асуай и Эсмеральдас), но в отличие от нефти он почти не используется. В Андах известны месторождения медно-никелевых руд, свинца, марганца, золота и серебра. На склонах вулканов много серы.

Благоприятное сочетание природных ресурсов дает возможность развивать в Эквадоре многие отрасли промышленности.

Население

Около половины населения страны составляют смешанные расовые группы: метисы, мулаты и самбо. Метисов — около 40%, мулатов и самбо — около 9%. Индейцев приблизительно столько же, сколько метисов, потомков выходцев из Европы в стране — около 8% и негров — приблизительно 3%. Доля индейцев и метисов особенно велика в Сьерре, мулатов, самбо и негров — в Косте, лиц европейского происхождения — в городах Сьерры и Косты. Эквадорцы — испаноязычная нация, которая в основном сформировалась в первой половине XX в.

Многочисленную группу населения, не вошедшую пока в эквадорскую нацию, составляют индейские народы страны. Это прежде всего кечуа, живущие главным образом в Сьерре. Большинство кечуа занимаются сельским хозяйством. В сельве Ор്യенте живут «лесные» индейцы сапаро, хиваро, чибча, пано. В их хозяйстве большое значение имеет охота, рыболовство, сбор плодов и коре-



ньев. Численность лесных индейцев невелика — не более 100 тыс. человек.

Эквадорцы говорят на испанском языке, большинство индейцев двуязычны (родной язык и примитивный испанский). Наиболее распространенная в стране религия — католичество.

Население Эквадора растет быстро. Среднегодовой темп прироста — один из самых высоких в Латинской Америке. Население увеличивается главным образом благодаря высокому естественному приросту. Большого количества иммигрантов Эквадор не привлекал и не привлекает в настоящее время. Население размещается по территории неравномерно. На Ор്യенте, занимающую более 40% площади страны, приходится лишь немногим более 1,5% ее жителей. Слабо заселена и северная Коста. Районом же наибольшей концентрации населения являются Центральная Сьерра и провинция Гуаяс, там сосредоточено около 60% жителей страны.

Процесс урбанизации, столь характерный для Латинской Америки наших дней, коснулся и Эквадора. Горожане составляют около половины населения страны. Особенно быстро растут Кито и Гуаякиль. В этих городах живет более 45% городского населения страны. Другие относительно крупные города, насчитывающие около 100 тыс. жителей каждый, — это Куэнка, Порто-Вьехо и Амбато.

Кито расположен в долине близ вулкана Пичинча на высоте около 3000 м над ур. моря. В нем живет около 800 тыс. человек. В городе имеются предприятия текстильной, кожевенной, галантерейной,



*Кито.
Старая часть
города*

Семья индейцев

*Эквадорские
дети*

мебельной, ювелирной и пищевой промышленности, крупные торговые фирмы, банки. Кито — важный центр образования, науки и культуры. Здесь находятся несколько высших учебных заведений, Академия наук Эквадора, музеи, библиотеки, театры, концертные залы. Столица связана железными дорогами с Гуаякилем и северным портом Эсмеральдас, автострадой — с Боготой и Лимой, авиалиниями — со многими городами Америки и Европы. Город вытянулся с северо-востока на юго-запад более чем на 15 км. От северо-западного до юго-западного края города всего 5—6 км. В Кито много зелени, больших площадей, широких проспектов. В центре города — площадь Независимости, главной достопримечательностью которой является старинный собор. В этом соборе похоронены генерал Сукре — герой войны за независимость — и несколько других великих людей страны. По соседству с площадью Независимости расположена площадь Сан-Франсиско с одной из интереснейших и красивейших церквей столицы, называемой Ла-Кампанья, отличающейся необычайно сложной, причудливой пластикой фасада. В этом же районе находится и Дворец правительства — высокое здание, опоясанное длинной колоннадой. В городе много памятников героям войны за независимость и другим историческим личностям. В парке Аламеда установлен монумент в честь Симона Боливара, на площади Санто-Доминго — памятник генералу Сукре. На юго-западе Кито сохранились старые кварталы с узкими извилистыми улицами.



Через эту часть города течет бурная горная река Мачангара. К ней выходит большой парк Атауальпа, разбитый по склонам горы Серро-Панесильо (гора — маленький хлебец), с вершины которой открывается великолепный вид на Кито и окружающие его горы.

На протяжении всей истории независимого Эквадора с Кито соперничал *Гуаякиль* — ныне главный морской и речной порт и важнейший экономический

центр страны с населением 820 тыс. человек. В Гуаякиле разместились литейные и механические заводы, лесопильные и пищевые предприятия, легкая и пищевая промышленность. Через Гуаякиль проходит около 50% экспорта и около 90% импорта страны. Суда с небольшой осадкой поднимаются по р. Гуаяс до города, более крупные швартуются в новом порту на Эстеро-дель-Муэрто — одном из рукавов, расчленяющих низменность к западу от р. Гуаяс на ряд болотистых островов. Исползуется и якорная стоянка у поселка Пуно в заливе Гуаякиль. Гуаякиль не только морской, но и речной порт, конечный пункт железной дороги на Кито и железной дороги на Санта-Элену и Либертад, аэропорт и узел автомобильных дорог. В Гуаякиле имеется несколько высших учебных заведений. Город служит административным центром провинции Гуаяс, однако его политическое значение неизмеримо боль-

Гуаякиль.
Уличная
торговля
фруктами



ше. Буржуазная верхушка Гуаякиля принимает самое активное участие в политической жизни страны. Вместе с тем Гуаякиль — это главный пролетарский центр Эквадора, он играет первостепенную роль в национально-освободительном и рабочем движении.

Главная улица города называется Малекон. Одну из ее сторон образует бетонная набережная Гуаяса, вдоль которой тянутся клумбы разнообразных ярких тропических цветов; другую — большие красивые дома, в которых размещаются различные правительственные и коммерческие учреждения. Характерная черта города — бесконечные аркады, укрывающие людей от жгучего тропического солнца и тропических ливней. В качестве строительного материала в городе до-

вольно широко применяется дерево. Дровесины в стране много, и, кроме того, деревянные здания из мангового дерева довольно хорошо выдерживают частые подземные толчки.

Численность экономически активного населения страны — более 2 млн. человек. Около половины его занято в сельском хозяйстве. Доля промышленно-производственного персонала в 2 раза меньше. Много людей занято ремеслом и мелкой торговлей. Свыше 4% экономически активного населения не имеют работы. Количество безработных возрастает, так как ежегодно 90 тыс. человек достигает работоспособного возраста, а число рабочих мест увеличивается всего на 15—20 тыс.

Хозяйство

В течение всей своей новой истории Эквадор поставлял на мировой рынок продукты тропического сельского хозяйства: бананы, какао, кофе. Однако после открытия в Орьенте богатых нефтяных месторождений и начала их эксплуатации главной статьёй экспорта Эквадора в 60-х годах становится нефть.

В настоящее время нефть и нефтепродукты составляют более 40% экспорта страны. Превращение Эквадора в относительно крупного экспортера нефти ускорило развитие экономики страны и способствовало усложнению структуры ее промышленности. С начала нефтяного бума (1972 г.) в стране было построено более 120 предприятий обрабатывающей промышленности, главным образом химических, металлообрабатывающих и цементных заводов, а также предприятий, перерабатывающих сельскохозяйственное сырье.

Для экономики страны характерна многоукладность. Наряду с капиталистическими предприятиями существуют многочисленные мелкие товарные хозяйства ремесленников и крестьян, поместья, владельцы которых жестоко эксплуатируют батраков и арендаторов, а на востоке до сих пор сохранилось натуральное хозяйство «лесных» индейцев. Большое значение для страны имеет осуществление аграрной реформы, которая должна закончить с латифундизмом. Однако закон об аграрной реформе, принятый в 1973 г., не предусматривает бесплатного наделения крестьян землей и не ограничивает размера землевладений. В последние годы правительство стало поощрять переселение крестьян в Орьенте на государственные земли. Цель этой кампании двояка: во-первых, отвлечь крестьян от борьбы за землю в тех районах, где много

крупных хозяйств, во-вторых, увеличить численность населения в пограничных с Перу районах и тем самым более надежно закрепить их за Эквадором. Аграрная реформа облегчила участь нескольких десятков тысяч крестьянских семей, однако и до сих пор около половины крестьян не имеют своей земли, а среди ее имеющих каждые четверо из пяти крестьян владеют крохотными участками, которые не могут прокормить своих владельцев.

Сельскохозяйственные угодья занимают 6 млн. га. Главные сельскохозяйственные культуры Эквадора — бананы, какао и кофе. Они составляют $\frac{1}{3}$ эквадорского экспорта. Немалые площади заняты под такими многолетними культурами, как апельсины, грейпфруты, лимоны, ананасы. Возделывают также сахарный тростник и хлопчатник. Из зерновых культур наибольшее значение имеют кукуруза, ячмень и рис. Их сбор составляет около $\frac{4}{5}$ сбора всех зерновых.

Однако собственного зерна стране не хватает, и много пшеницы, кукурузы, ячменя и овса импортируется. Большое продовольственное значение имеют картофель и маниока. Урожайность большинства культур невысокая, так как удобрений в почву вносится мало. Животноводство развито недостаточно, хотя в последнее время поголовье крупного рогатого скота, овец и особенно свиней стало быстро увеличиваться. Разводят также коз и лам. Как тягловая сила широко используются лошади, мулы и ослы. Имеет значение птицеводство. Продуктивность животноводства низкая.


В Эквадоре довольно четко различаются три сельскохозяйственные зоны: Коста, где явно преобладают экспортные тропические культуры, Сьерра, характеризующаяся преобладанием культур, производимых для внутреннего рынка, и развитием пастбищного животноводства, и Орьенте, где сельское хозяйство находится в зачаточном состоянии, где большое значение имеет сбор коры дикорастущего хинного дерева и орехов тагуа.

Ориентация Косты на экспортные культуры обусловлена не только подходящими для их возделывания природными условиями, но и удобством транспортно-географического положения района. В Орьенте, удаленном от побережья и плохо связанном с ним современными путями сообщения, экспортное тропическое земледелие почти никакого значения пока не получило, хотя природные условия для него весьма благоприятны. В Косте, в районе Гуаякиля, наряду с производством экспортных культур под воздействием крупного городского рынка сбыта раз-



На банановой плантации

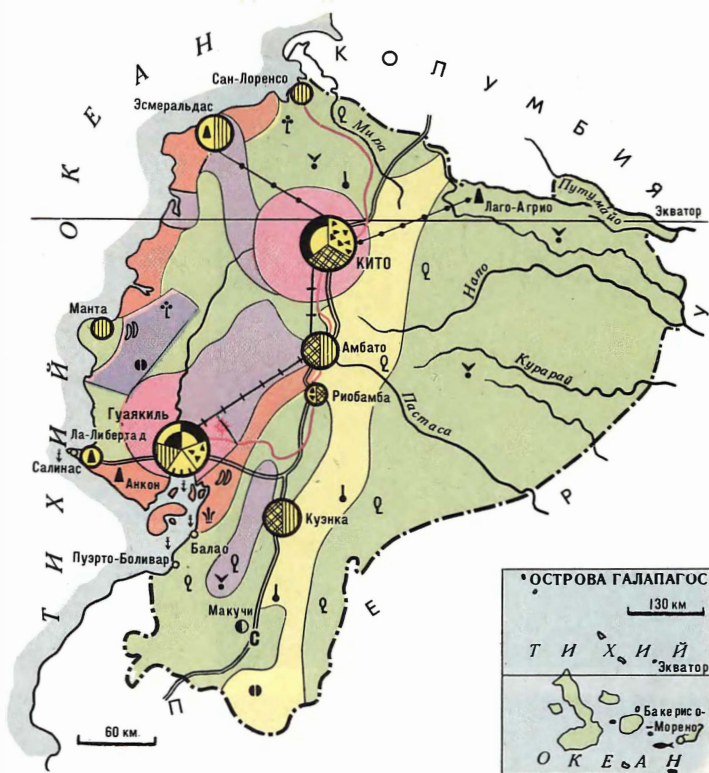
В провинции Гуаяс развито мясное и молочное животноводство



вилось зерновое хозяйство, огородничество, мясное и молочное животноводство. Но все эти отрасли сельского хозяйства более характерны для Сьерры, где городов больше, чем в Косте, и где природные условия не позволяют возделывать тропические культуры.

Сельское хозяйство страны не обеспечивает ее потребностей в основных продуктах питания. Затраты на импорт зерна и белковых продуктов тяжелым бременем ложатся на платежный баланс Эквадора.

Из отраслей добывающей промышленности наиболее важное значение имеет нефтяная. Добыча ведется на полуострове Санта-Элена с 1923 г. Здесь даже в лучшие времена добывалось не более 0,5 млн. т в год. Однако эксплуатация новых больших месторождений в



Хозяйство Эквадора

Промышленность

- Машиностроение и металлообработка
 - Химическая
 - Нефтеперерабатывающая
 - Производство строительных материалов
 - Текстильная
 - Кожевенная и обувная
 - Пищевая
- Добыча**
- нефти
 - серебряных руд
 - золота
 - Тепловые электростанции
 - Нефтепроводы
 - Продуктопроводы

Сельское хозяйство

- Плантационное хозяйство многолетних тропических культур (бананы и другие плодовые, сахарный тростник, кофе, какао)
- Орошаемое земледелие (хлопководство, рисосеяние)
- Малотоварное земледелие (кукуруза, фасоль, маниок, в горных местностях картофель, ячмень) и разведение мелкого рогатого скота (козы, овцы, в горных местностях ламы)
- Экстенсивное животноводство (крупный рогатый скот и овцы)
- Пригородное хозяйство (молочное животноводство, садоводство и овощеводство)
- Малоиспользуемые и неиспользуемые территории (тропические леса, пустыни, необжитые высокогорья) с редкими очагами земледелия

Районы распространения

- кофе
- риса
- какао
- сахарного тростника
- бананов
- хинного дерева
- орехов-тагуа

Орьенте открыла перед Эквадором перспективу превращения в крупного экспортера этого ценного топлива. В 1980 г. по сравнению с 1970 г. добыча нефти увеличилась в 50 раз и составила 10,4 млн. т. Наряду с американским капиталом (компания «Галф ойл») в добыче нефти существенную роль играет государственная компания КЭПЭ (Эквадорская нефтяная корпорация). Теперь в руках государства находится нефтяной порт Балао, принадлежавший прежде американскому капиталу. Порт Балао соединен трансандийским нефтепроводом протяженностью 502 км с месторождениями нефти в Орьенте. Часть доставляемой сюда нефти поступает на нефтеперерабатывающий завод, вошедший в строй в 1977 г. в Эсмеральдас.

На юге Сьерры, в провинции Лоха, добываются в небольших количествах медь, серебро, золото.

Обрабатывающая промышленность страны представлена нефтеперегонными заводами, предприятиями цементной, химической, деревообрабатывающей, легкой и пищевой промышленности. Крупнейшие центры обрабатывающей промышленности в Косте — Гуаякиль, Салинас и Эсмеральдас. В Гуаякиле наибольшее значение имеют пищевая промышленность, машиностроение и металлообработка, производство строительных материалов и текстильная промышленность. Салинас и Эсмеральдас — важные центры нефтепереработки, в Эсмеральдас, кроме того, развиты деревообрабатывающая и целлюлозно-бумажная промышленность.

В Сьерре центров обрабатывающей промышленности больше, чем в Косте. Объясняется это тем, что в Сьерре большая плотность населения, нет плантационного хозяйства, оттягивающего рабочую силу, имеется емкий рынок сбыта, а также тем, что у местных жителей хорошо сохранились навыки к ремеслам.

Среди центров обрабатывающей промышленности Сьерры выделяется столица государства — Кито. Особенно большое значение здесь имеет текстильная промышленность, развиты также кожевенно-обувная, пищевая и металлообрабатывающая промышленность.

Из других промышленных центров Сьерры следует отметить старый университетский город Куэнку (университет основан в 1557 г.). В Куэнке имеется текстильная и пищевая промышленность, развиты кустарные промыслы, в частности изготовление шляп-панам. Важным центром кустарной промышленности является Ибарра, которая славится своими

шляпами-панамами, шерстяными тканями, изделиями из дерева и серебра. В Амбате и Латакунге производятся продовольственные товары; в Риоабамбе разместились предприятия текстильной, обувной и пищевой промышленности.

Высокие темпы развития экономики Эквадора в 70-х годах были бы невозможны без увеличения производства электроэнергии. В конце 70-х годов электроэнергии было произведено почти в 2 раза больше, чем в 1970 г. Однако по производству электроэнергии на душу населения Эквадор все еще стоит на одном из последних мест в Латинской Америке. Более 80% установленной мощности электростанций принадлежит государству.

По густоте сети железных и автомобильных дорог Эквадор занимает одно из последних мест в Латинской Америке. Главную роль во внутренних перевозках играет автомобильный транспорт. По железным дорогам осуществляется лишь около 15% перевозок, речным и воздушным транспортом — около 8%. Морской торговый флот Эквадора невелик. В стране действуют несколько авиационных компаний. Почти весь железнодорожный, морской и авиационный транспорт контролируется государством. В созданной совместно с Колумбийей компании морского флота, «Флот Гранколумбиана» Эквадор владеет $\frac{1}{5}$ акций.

Решающую роль в международных перевозках грузов и пассажиров по морю и воздуху играют иностранные компании.

Внешняя торговля для Эквадора имеет очень большое значение, поскольку страна вынуждена ввозить многие промышленные товары и продукты питания. Среди импортируемых промышленных товаров наибольшее значение имеют машинное и нефтяное оборудование, средства транспорта, химикаты. Среди ввозимых продуктов питания преобладает зерно. Более 40% экспорта Эквадора приходится на нефть и около трети — на бананы, кофе и какао.

Эквадор торгует главным образом с развитыми капиталистическими странами. Наиболее крупным торговым партнером являются США. Эквадор поставляет нефть на нефтеперерабатывающие заводы, принадлежащие США и расположенные в Панаме, на Кюрасао и Багамских островах. В США идет весь экспортируемый сахар, почти вся предназначенная на экспорт рыба, 50% нефти и 60% кофе и какао. Около $\frac{1}{5}$ товарооборота приходится на латиноамериканские страны, прежде всего на Колумбию и Бразилию. В последние годы получил некоторое раз-

витие товарооборот с социалистическими странами, в том числе с СССР. Из Советского Союза в Эквадор экспортируются машины, оборудование, автомобили; СССР покупает в Эквадоре бананы и какао.

Культура: традиции и современность

Эквадор — страна своеобразной культуры, представляющей собой сплав индейских, главным образом кечуанских, элементов, в какой-то мере африканских (в Косте) и элементов, привнесенных в страну испанцами.

Эквадорские кечуа — это преимущественно крестьяне. Они живут как в крупных селах, так и на хуторах. В центральной части крупных сел обычно размещаются административные учреждения, лавки, церковь. Жилища кечуа — это хижины, сплетенные из прутьев и обмазанные глиной. Пол в хижинах обычно земляной, окон, как правило, нет, свет проходит через дверной проем. Обстановка жилища состоит из нар, покрытых шкурами, а в некоторых жилищах и этого нет — сидят и спят на циновках. Пищу готовят в небольших сараях, сооружаемых возле дома, или на очаге в доме. Пища кечуа однообразна, преобладают растительные продукты, мясо едят только по праздникам. Недостаток белков и витаминов отрицательно сказывается на физическом развитии кечуа и повышает их восприимчивость к различным заболеваниям.

Обычная одежда мужчин-кечуа — короткие брюки и пончо, женщины носят белые рубахи, заправленные в широкие длинные юбки. Обязательная принадлежность женского туалета — шаль. И мужчины и женщины носят шляпы разных фасонов, но обязательно с полями. Большинство женщин украшает себя бусами, браслетами, серьгами, сделанными из различных недорогих материалов.

Очень богат кечуанский фольклор. Народные песни обычно проникнуты грустью и жалобами на тяжелую жизнь. Легенды и народные сказки отличаются лиричностью, в них прослеживаются яркие черты истории и даются поэтические образы сказочных героев. Кечуа очень музыкальны; самые распространенные инструменты — флейта и барабан, на которых умеют играть почти все мужчины. Маленькие оркестры, состоящие из трех — пяти человек, можно встретить почти в каждой деревне. Музыка, танцы, театрализованные представления — все это неотъемлемая часть народных праздников.

Тяжелое положение индейцев кечуа, интерес к их богатой культуре вызвали к



*На ярмарке
пончо
в Отовало*

*Музыка
и танцы —
неотъемлемая
часть народных
праздников*

жизни широкое общественное движение, получившее название «индеанизм». Его участники выступают против полуфеодалной эксплуатации индейцев и за развитие их культуры. Главными центрами индеанизма служат Дом Эквадорской культуры и Эквадорский социальный и этнографический институт.

Культура Эквадора длительное время находилась под сильным влиянием культуры Испании и Франции. Но уже к концу XIX в. в музыке все больше ощущается влияние местного фольклора. Один из наиболее известных композиторов того времени, С. Л. Морено, в своей «Эквадорской сюите» и других произведениях использовал народные мотивы. В 1904 г. писатель Л. А. Мартинес опубликовал роман «К берегу», который явился подлинно эквадорским реалистическим романом. В это же время начинают обращаться к национальной тематике живописцы К. Пинто, К. Эгас и др.

В культуре Эквадора заметны региональные различия, связанные с особенностями развития двух частей страны. Так, например, в Сьерре литературными героями чаще всего выступают крестьяне-индейцы, городские рабочие и служащие — метисы и индейцы. Писатели же так называемой гуаякильской группы исследуют жизнь и психологию жителей побережья — монтувиос, как называют в Эквадоре сельских жителей Косты. В формировании населения Косты большую роль сыграл африканский элемент. Поэтому жители побережья отличаются большей экспансивностью и подвижностью по сравнению с уроженцами Сьерры.

Среди писателей Сьерры наиболее известны Хорхе Икаса — его роман «Уасипунго» был переведен на несколько языков, в том числе и на русский; Бенхамин Каррион — писатель и литературовед. В гуаякильской группе выделяются такие писатели, как Хоакин Лара, Энрике Хильберт — оба коммунисты, Альфредо Пареха Диескансеко — один из наиболее известных романистов страны. Видный поэт Эквадора — Хорхе Каррера Андраде.

Развитию эквадорской культуры и искусства очень мешает низкий уровень образования большинства населения. По официальным данным, почти треть эквадорцев (не считая детей в возрасте до 15 лет) неграмотна. Очень много в Эквадоре и полуграмотных, т. е. людей, окончивших 1—2 класса начальной школы, хотя формально шестилетнее обучение является обязательным. Их культурный уровень мало отличается от культурного уровня не умеющих читать и писать. В Эквадоре не хватает школ и учителей, многие трудящиеся из-за тяжелого материального положения не в состоянии посылать детей в школу. В системе высшего образования превалирует гуманитарное направление. Около половины студентов обучается на юридических, экономических, философских, филологических, теологических факультетах. А доля будущих инженеров, специалистов-животноводов, агрономов в общей численности студенчества не превышает трети. Проблема всестороннего совершенствования народного образования — одна из важнейших для Эквадора.

Общие сведения

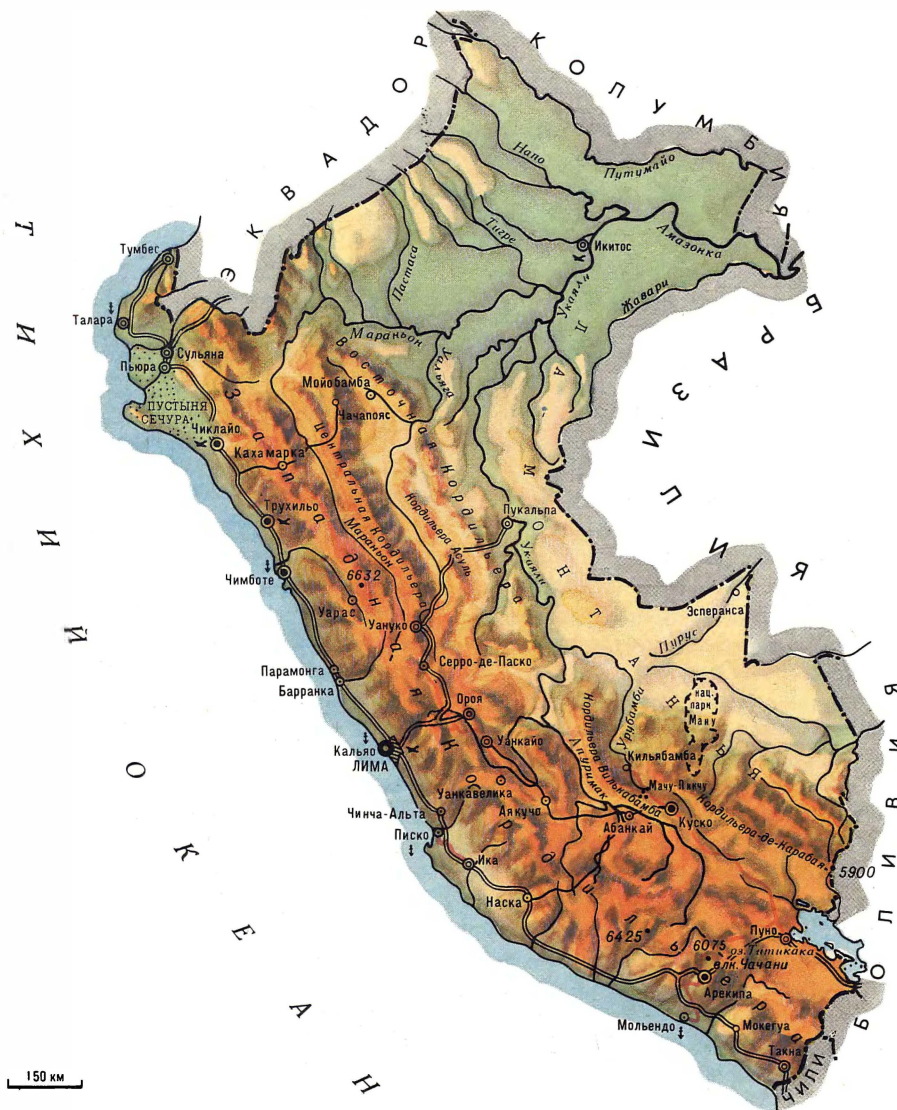
Перу — одно из крупнейших латиноамериканских государств. По площади (1 285 тыс. кв. км) оно уступает лишь Бразилии, Аргентине и Мексике. Страна выходит широким фронтом к Тихому океану. Ее побережье (которое перуанцы называют Коста) протянулось более чем на 1600 км, но береговая линия мало изрезана и удобных бухт очень немного. За узкой полосой прибрежной низменности начинается горная система Анд, называемая в Перу Сьеррой. В Андах берет начало самая многоводная река мира — Амазонка. Три пятых тер-

ритории Перу приходится на равнинный слабоаселенный восточный район — Сельву. Население (17,8 млн. человек, 1980 г.) в основном сосредоточено в районах Косты и Сьерры.

Современное Перу — республика. Столица — Лима. В административном отношении страна делится на 23 департамента и провинцию Кальяо, имеющую права департамента. Официальные языки — испанский и кечуа. Половину населения страны составляют индейцы, говорящие в основном на кечуа и аймара. Господствующая религия — католическая. 95% населения Перу — католики, однако у индейцев христианская религия частично сочетается с прежними верованиями (культ бога Солнца — Инти и др.).

Исключительно велики природные богатства Перу, справедливо называемого кладовой Латинской Америки. Уже древние индейские обитатели Перу были хорошо знакомы с богатствами недр

Перу



своей родины, но использовали в основном лишь цветные и благородные металлы. От слова «медь» (на языке индейского народа кечуа — «анта») произошло и название Анды. В настоящее время выявлены месторождения почти 80 видов полезных ископаемых. По запасам медной руды Перу занимает пятое место в мире. Велики и другие природные богатства. Разнообразны лесные ресурсы, и по размерам лесопокрытой территории (87 млн. га) Перу уступает в Латинской Америке только Бразилии.

Раньше природные богатства Перу использовались в интересах испанской монархии, владевшей Перу с 1532 по 1821 г., а после провозглашения независимости (28 июля 1821 г.) — в интересах иностранного капитала, помещичьей олигархии и посреднической буржуазии. Многовековое господство этих антинациональных сил обусловило относительно невысокий уровень развития производительных сил Перу, глубокую зависимость от внешнего рынка и иностранного капитала, огромные диспропорции в развитии отдельных районов, нищету и культурную отсталость широких народных масс, и в первую очередь индейского населения — коренных жителей страны. Лишь в последнее десятилетие в Перу намечились определенные сдвиги прогрессивного характера в борьбе за экономическую независимость и радикальное изменение ее отсталой социально-экономической структуры.

Важнейшие исторические события

Первые люди на территории нынешнего Перу появились уже в X тысячелетии до н. э. Зоной их обитания были речные долины побережья. Не случайно, что первые развитые культуры перуанских индейцев также сложились на побережье и по времени относятся к I тысячелетию до н. э. Как правило, они не выходят за границы одной, в лучшем случае двух-трех речных долин.

К числу таких древнейших культур относятся мочика — в районе р. Моче, наска — близ нынешнего города Наска и паракас — на полуострове того же названия. Если две последние культуры носили ограниченный, локальный характер, то индейцы мочика сумели создать крупное государство. Возникшее в долине рек Чикама и Моче, оно в VIII в. н. э. распространило свои границы на речные долины Тихоокеанского побережья от Гуаякильского залива в Эквадоре до нынешней Лимы. Образовалось могучее государство Чиму со столицей, носившей гордое название Чан-Чан (на языке мочика —

«солнце солнц»). Народ Чиму сумел создать сложную систему орошения, превратить долины в цветущие сады. Мочика имели прекрасные дороги, налаженную службу связи, их города украшали величественные храмы и дворцы. Своих правителей они хоронили набальзамированными в грандиозных пирамидах. И все эти сооружения строились из адобы — высушенных на солнце глиняных кирпичей различной формы и величины. Время и искатели сокровищ обезобразили облик Чан-Чана, развалины которого сохранились у нынешнего города Трухильо. Сегодня лишь обширнейшие храмовые платформы в несколько сот метров длиной и шириной и высотой до 50 м напоминают о том, что еще пять веков назад здесь был один из крупнейших городов мира.

О многообразной жизни жителей Чиму мы знаем по изображениям на керамике мочика. В сущности это единственный сохранившийся до наших дней в Америке вид индейской доиспанской живописи. Гордостью многих музеев мира и частных коллекций является керамика культуры мочика. Это скорее скульптура, чем гончарство. Сосуды делались в виде фигур людей или животных. Изображения людей, особенно отдельные головы, представляют собой портретную скульптуру, настолько они характерны и индивидуальны.

Многомиллионное население Чиму погибло во время испанского завоевания и в последующие годы. Небольшая и быстро уменьшающаяся этническая группа в Пуэрто-Этен, маленьком портовом городке, говорящая на языке мочика, — вот и все, что ныне осталось от этого народа.

Наиболее известная культура Перу — инкская. Возникнув в долине р. Урубамбы в X в. н. э., инкское государство Тауантинсуйу пять столетий спустя превратилось в величайшее государство доколумбовой Америки. На севере его граница проходила по р. Патия (Колумбия), на юге — по р. Мауле (Чили), а на востоке она заходила частично и на территорию нынешних Бразилии, Парагвая и Аргентины. Столица инков — город Куско (от «коско», что на кечуа означает «пуп», т. е. центр) имел в начале XVI в. жителей больше, чем крупнейший город Европы того времени — Лондон. В инкском государстве Тауантинсуйу была единая религия (культ бога Солнца Инти и верховного божества Виракоча), строгая централизация власти, система учета труда и планирования общественных работ, общегосударственный язык кечуа. Правда, мы называем его так условно,

поскольку наука до сих пор не знает, как же в действительности называла себя господствовавшая в XV в. в Центральных Андах народность. Известно лишь, что свой язык они именовали руна-сину — «язык людей». Уже после завоевания в XVI в. инкского государства испанцами составители грамматики языка руна-сину монахи-доминиканцы произвольно назвали его по одному из населявших Центральные Анды племен языком кичуа (кечуа), и этим названием пользуется современная наука. Правящая элита инкского государства проводила целенаправленную политику ассимиляции населявших его народов в религиозном, культурном и языковом отношении.


До сих пор поражают воображение остатки грандиозных храмов и дворцов инков, сеть великолепных дорог (главная из которых длиной 5250 км была превзойдена по протяженности лишь в начале XX в.), водопроводов, иррига-

ционного инки, которые трудились в общинах, отдавая треть всего, что создавали, инке и еще одну треть — храмам бога Солнца Инти. Они служили в армии, бесплатно работали на строительстве храмов, дворцов, общественных амбаров, дорог, мостов, каналов и в рудниках. Женщины изготовляли пряжу и ткани. Наиболее красивые девушки попадали в гаремы инки и его приближенных или становились жрицами — невестами бога Солнца Инти. Основой экономики инкского Перу было земледелие. Важнейшими сельскохозяйственными культурами являлись маис, картофель, хлопчатник, киноа, различные фрукты. Инки разводили лам, занимались рыболовством, применяли гуано. Из полезных ископаемых хозяйственное значение имели цветные и благородные металлы.

Инки были элитой в государстве Тауантинсуйу, которое в X в. н. э. утвердило свое господство над другими кечуанскими

Мачу-Пикчу — знаменитая крепость инков

Саксауаман сложен из гигантских базальтовых блоков



ционная система, террасное земледелие, удивительные образцы ювелирного искусства, керамики, ткачества, достижения в области астрономии, медицины. По всей стране были построены мощные крепости. Наиболее крупные из них размещались вокруг столицы (Саксауаман, Писак, Ольянтайтамбо, Мачу-Пикчу). Стены крепостей сложены из гигантских блоков весом 200 т и больше, подогнанных друг к другу с такой точностью, что и сейчас, по прошествии столетий, нельзя отыскать щель между ними. Самая знаменитая из них — Мачу-Пикчу лежит в 110 км от Куско на вершине неприступного утеса, с трех сторон защищенного бурлящей рекой Вильканотой.

Все это было создано руками миллионов подданных главы государства — Вер-

племенами. Тауантинсуйу была соткана из огромного количества «лоскутков»: по подсчетам современных исследователей, в нее входили более 200 «царств», «провинций», «народов» или «племен». Для удержания их в едином государстве требовалась многочисленная армия, и инки имели ее.

В 1527 г. умер Верховный инка Уайна Капак. Между его сыновьями — старшим и законным наследником Уаскаром и младшим Атауальпой — разгорелась борьба за престол, что привело к междоусобной войне. Победителем из нее вышел Атауальпа, который учинил кровавую расправу над своими противниками. Воспользовавшись беспорядками в Тауантинсуйу, испанские конкистадоры во главе с Франсиско Писарро присту-

пили к его завоеванию. В 1532 г. они обманом захватили в плен Атауальпу. В обмен на свою свободу он предложил неслыханный выкуп: наполнить золотом комнату, служившую ему местом заключения, до высоты поднятой руки. Получив золота сполна, «благородные» испанцы 29 августа 1533 г. казнили Атауальпу на площади в Кахамарке. Объектами интереса туристов сейчас служат городская площадь (там, где был захвачен инка, сделана специальная плита) и здание, где он произнес роковое обещание о выкупе (комната так и называется — «комната выкупа»).

В ноябре 1533 г. испанцы захватили Куско. Но конкистадорам понадобилось 40 лет, чтобы сломить сопротивление последних защитников инкского государства. В 1572 г. они предательски захватили в плен и казнили на площади в Куско последнего Верховного инку Тупак-Амару, бесстрашного и смелого воина. Он вынес зверские пытки, не проронив ни слова. С тех пор многие предводители индейских восстаний в Перу принимали имя последнего инки. Эта глубокая привязанность и любовь индейцев к традициям и лучшим примерам своего прошлого — характернейшая черта их национального самосознания.

В 1543 г. испанский король Карл V превратил завоеванные земли в вице-королевство Перу со столицей в Лиме. Город был основан Франсиско Писарро в 1535 г. на берегу р. Римак и первоначально носил название Сьюдад-де-лос-Рейес — «город королей». Однако укоренилось не столь претенциозное имя, а искаженное название самой реки — Лима. Удачное географическое положение Лимы на пути в горнорудные центры и вблизи Кальяо — одной из лучших естественных бухт тихоокеанского побережья Южной Америки — способствовало росту населения города и постепенному превращению его в экономический и культурный центр страны.

Испанских конкистадоров манили золото и серебро, и сотни тысяч перуанских индейцев, согнанных на работы в рудники, ценой своей жизни заплатили за добытый ими благородный металл. На захваченных поливных землях побережья, или, как его стали называть, Коста, испанцы создали крупные хозяйства — асиенды, производящие сахарный тростник, хлопок и продовольственные культуры. В горной же части Перу — Сьерре стали складываться крупные животноводческие хозяйства — эстансии. Поскольку значительная часть индейского населения была уничтожена во время

завоевания или погибла в рудниках, для работы на асиендах с 30-х годов XVI в. стали завозить негров. Однако доля негритянского населения в вице-королевстве Перу была невелика, и основную часть его жителей составляли индейцы и метисы. Собственно белое население оставалось незначительным и не превышало $\frac{1}{10}$ всего населения.

В истории горнорудной промышленности Нового Света Перу не прославились месторождениями благородных металлов, как, например, Боливия, Мексика, Колумбия. Однако в 1569 г. в районе Уанкавелики испанцы силой принудили индейцев указать им тайное месторождение киновари, принадлежавшее Верховному инке. Дело в том, что для извлечения золота и серебра из руды испанцы использовали ртуть, которую приходилось ввозить из Испании, что резко снижало возможность добычи. После того как было «открыто» месторождение киновари, содержащей ртуть, добыча золота в Новом Свете резко увеличилась. Рудник в Уанкавелике получил название Дескубридора (по-испански «открывательница»). И он действительно открыл новую страницу в ограблении Перу. По самым скромным оценкам, за три века колониального господства в Испанию было вывезено 14 тыс. т золота.

Весь колониальный период истории Перу заполнен восстаниями индейцев против своих угнетателей. Особенно крупным было восстание 1780—1781 гг. под предводительством Кондорканки, провозгласившего восстановление инкского государства и принявшего имя Тупак-Амару. Колониальные власти располагали в вице-королевстве Перу значительными военными силами, и поэтому, когда в начале XIX в. в Латинской Америке вспыхнула война за независимость, Перу была одной из последних стран, освободившихся от ига Испании. Хотя независимость была провозглашена в 1821 г., но лишь в битве при Аякучо (9 декабря 1824 г.) были окончательно разбиты войска вице-короля Ла Серны. Последние испанские войска длительное время держались в крепости Реаль-Филиппе в порту Кальяо, но в 1826 г. вынуждены были капитулировать.

Политическая ситуация в Перу после провозглашения независимости отличалась крайней неустойчивостью и бесконечными переворотами, организуемыми соперничающими кланами. В борьбе за власть участвовали крупные латифундисты Косты, экспортировавшие сахарный тростник, хлопок и другие технические культуры, и владельцы скотоводческих

хозяйств Сьерры, чье процветание обеспечивалось эксплуатацией индейцев. Сменявшие в XIX в. друг друга военные правительства в основном принимали меры по укреплению позиций латифундистов. Именно в этот период и сложились новые крупные землевладения, «пожалованные» влиятельным генералам после очередного переворота. Вместе с землями, полученными феодалами еще от испанской короны, они составили основу системы латифундизма, сохранявшуюся до аграрной реформы 1969 г. Внешнеполитические авантюры честолюбивых перуанских генералов дорого обходились стране. Во время Тихоокеанской войны 1879—1883 гг. против Чили Перу потеряла богатую селитрой область Тарапака, а также территории Такна и Арика. По договору 1929 г. Арика осталась за Чили, а Такна была возвращена Перу.


После завоевания Перу политической независимости аграрно-сырьевая специализация хозяйства страны не изменилась, а транспортная разобщенность между побережьем и горными районами привела к тому, что эти части страны стали развиваться каждая своим путем. На побережье сконцентрировались интенсивные хозяйства, связанные с внешним рынком, развивался капитализм. В горных районах по-прежнему господствовал феодализм, сосуществовавший с общинным землевладением. В начале XX в. в Перу начинает интенсивно проникать иностранный капитал. Объектом его экспансии были минеральные богатства, и в первую очередь открытая еще в середине XIX в. нефть и руды цветных металлов. Немалую роль в этом сыграла пособническая деятельность перуанского диктатора А. Легия, прямого ставленника «Стандарт ойл компани», стоявшего у власти в 1908—1912 и 1919—1930 гг. Одновременно наметился дальнейший рост крупных латифундий за счет экспроприации земель общинников. Это вызывало непрерывные крестьянские восстания. Мощные индейские восстания были зверски подавлены, тысячи восставших убиты. Усилилось и рабочее движение.

Великая Октябрьская социалистическая революция в России вдохновила рабочих, крестьян и всех перуанских патриотов на борьбу за свои права и укрепление национального суверенитета. В 1928 г. под руководством выдающегося латиноамериканского марксиста Х. К. Мариатеги была основана Перуанская коммунистическая партия. Именно перуанские коммунисты создали Всеобщую конфедерацию трудящихся и Федерацию батраков и индейцев, способствовали

росту классового самосознания трудящихся. В период экономического кризиса 1929—1933 гг. в Перу бастовали десятки тысяч трудящихся, шли уличные бои с армией и полицией, поднимались восстания крестьян, происходили революционные выступления в армии и флоте.

На президентских выборах 1939 г. победу одержал Мануэль Прадо, представитель одного из богатейших семейств Перу. В период его правления (1939—1945 гг.) в стране резко усилились позиции американского капитала. В 1941—1942 гг. в результате войны с Эквадором Перу закрепила за собой большую часть спорной территории в бассейне Амазонки. На выборах 1945 г. победил созданный по инициативе коммунистов Национальный демократический фронт. Встревоженная нарастанием освободительной борьбы местная реакция и империализм США осуществили в 1948 г. военный переворот. Установлен-

*Обелиск
в честь победы
при Аякучо*



ный ими реакционный режим пал восемь лет спустя в результате общенародного восстания. В последующие годы Перу правили правительства, создававшие благоприятные условия для дальнейшего закабаления страны монополиями США.

В 1968 г. в результате государственного переворота к власти пришло революционное правительство вооруженных сил, провозгласившее своей главной целью борьбу за экономическую независимость и радикальные изменения отсталой социально-экономической структуры. Выполняя эту программу, правительство во главе с генералом Х. Веласко Альвардо на первом этапе (1968—1975 гг.) национализировало собственность ряда иностранных монополий, ликвидировало господство иностранных банков в сфере кредита, создало государственные компании в базисных отраслях, проводило аграрную реформу. В 1969 г. были установлены дипломатические отношения Перу с СССР и начало развиваться советско-перуанское экономическое и научно-техническое сотрудничество.

Вместе с тем общая тенденция социально-экономического развития Перу после 1975 г. указывает на замедление антиимпериалистической и антиолигархической направленности перуанского революционного процесса и даже на определенное отступление от завоеваний первого этапа революции. Об этом говорят распродажа имущества некоторых государственных компаний, допуск частного капитала к участию в реализации многих экономических проектов, факты денационализации предприятий. Правительство разрешает делать частнокапиталистические инвестиции в производственные секторы, представлявшие до недавнего времени исключительную сферу деятельности государства, и сводит на нет роль государственных компаний, бывших основой в борьбе против зависимого развития.

Пришедшее к власти в 1980 г. новое гражданское правительство проводит реформистскую политику. Борьба прогрессивных сил за развитие антиимпериалистической и антиолигархической революции в решающей степени зависит от более действенного и массового участия рабочего класса и всех трудящихся в защите революционного процесса. В свою очередь проимпериалистические силы развернули подрывные действия, направленные на ликвидацию завоеваний перуанской революции.

Природа

Характерной особенностью Перу являются глубочайшие контрасты в развитии трех его природно-географических районов: Косты, Сьерры и Сельвы.

Коста протянулась узкой полосой с севера на юг. Ширина приморской равнины — от 80 до 180 км. Полоса береговой

пустыни прорезана устремляющимися к океану реками. За береговой пустыней круто встает стена одной из величайших горных систем нашей планеты — Анд, занимающих 30% территории Перу. Это Сьерра. Здесь из небольшого ледникового озера Лаурикоча берет начало самая многоводная река мира — Амазонка, величаво несущая свои воды в Атлантический океан. Восточная часть страны — Сельва сплошь покрыта густым экваториальным лесом.

Климат Косты сравнительно жаркий (средняя годовая температура около 20°) и очень сухой. Западное побережье, склоны Анд и межгорные плато зимой находятся под воздействием восточной периферии тихоокеанского антициклона. Южные и юго-восточные ветры перемещают из более высоких и холодных широт массы тропического морского воздуха в более низкие и теплые широты. Эти массы насыщены влагой только в нижних слоях. Неблагоприятным для конденсации влаги в Косте является и параллельное господствующим ветрам расположение побережья, а также воздействие холодного Перуанского течения. Весь запад Перу оказывается поэтому резко засушливым и охлажденным. Среднегодовые температуры воздуха на побережье Перу в среднем на 6° ниже по сравнению с лежащим на той же широте атлантическим побережьем Бразилии. Среднегодовая температура в Лиме 18°, самый жаркий месяц — февраль (22°), самый холодный — август (15°).

К югу от пустыни Сечура и до границы с Чили количество годовых осадков на побережье колеблется от 20 до 50 мм, и дождь — чрезвычайно редкое явление. В прибрежной тридцатикилометровой полосе вместо дождя иногда выпадает мельчайшая морось — туман, носящий название «гаруа». Жители Лимы, однако, называют его дождем. О том, что прошел «дождь», они узнают... по отсыревшей одежде, покрытой мельчайшими капельками влаги. Не удивительно, что, хотя все Тихоокеанское побережье изрезано реками, лишь немногие из них доносят свои воды до океана в течение всего года. Русла большинства рек заполняются водой на короткий период — с января по апрель, когда в Андах идут дожди, тают снега и ледники. В остальную же часть года сухие русла напоминают сеть причудливых дорог, ведущих к океану.

По этим же причинам растительный мир Косты, кроме речных оазисов, беден и постоянного растительного покрова здесь нет. За исключением речных долин,



*Долина
реки Урубамбы,
притока
Уальяги*

*Пеликаны живут
на маленьких
островках,
разбросанных
вдоль
побережья*

растения встречаются либо отдельными экземплярами, либо во время действия гаруа образуют подобие разреженного покрова. Преобладают кактусы, эпифиты и лишайники. На обращенных к океану склонах холмов весной на короткий период возникает растительность типа «лома», состоящая из эфемеров, а также луковичных и клубневых растений. Изредка встречаются стелящиеся кустарники — мимозы, альгарробо и др. Жизнь сосредоточена в речных оазисах. Там, где нет воды, сразу же начинается унылое однообразие песков, скалистых зазубренных утесов, красновато-желтых ущелий и лишенных растительности холмов.

Многочисленные островки, разбросанные вдоль побережья, лишены воды, растительности и почвы. Из моря они встают словно покрытые белым снегом горы, так много на них птичьего помета — гуано. Живущие на островах птицы (бакланы, олуши, пеликаны, чайки и др.) образуют это ценное удобрение, а отсутствие дождей и сухость способствуют его сохранению. Много неприятностей рыболовству доставляют температурные изменения Перуанского течения под влиянием теплого противотечения Эль-Ниньо. Эль-Ниньо — не постоянное течение, оно возникает раз в 6—7 лет и реже во второй половине декабря в заливе Гуаякиль (Эквадор) и обычно не заходит южнее залива Сечура на севере Перу. Но когда слабеет Перуанское течение и усиливается экваториальный ветер «норте», Эль-Ниньо прорывается далеко на юг и его влияние ощущается даже в Среднем



Чили. Такие прорывы резко повышают температуру прибрежных вод. В результате гибнет планктон, рыба, а за ней и птицы, питающиеся рыбой. К счастью для Перу, такие прорывы — редкое явление.

Разительным контрастом с Костой служит Сьерра, образованная горной системой Анд. В пределах Перу 38 горных вершин поднимаются на высоту более 6000 м. Высшая точка — пик Уаскаран (6768 м). От границы с Эквадором и примерно до 7° ю. ш. Анды относительно невысоки и расчленены реками. Южнее начинается второй, более высокий район Анд. Долины рек Мараньона и Уальяги делят здесь Анды на три основных хребта — Западную, Центральную и Восточную Кордильеры. Мараньон на протяжении 640 км отделяет Западную и Центральную Кордильеры. При выходе на Амазонскую равнину он прорывается через Восточную Корди-

льеру, образуя узкий каньон Понго-Мансериче шириной до 80 м. Грохот беснующейся воды слышен здесь на многие километры. Еще одна река Анд — Уальяга — короче Мараньона, но в отличие от него течет в широкой долине с плодородными аллювиальными почвами. Южнее 10—11° ю. ш. и до границ с Боливией и Чили расположен третий андийский район, представляющий собой ряд высокогорных плоскогорий — месет (от испанского «меса» — стол), сливающихся к югу в обширное замкнутое плоскогорье — пуно. Крайний восток пуны занимает впадина, в которой расположено самое крупное высокогорное озеро в мире — Титикака.

Название Титикака в переводе с языка индейцев аймара означает «оловянное поле», что отражает специфический цвет вод этого озера. С оз. Титикака связано много древних индейских легенд и преданий. У озера еще можно увидеть леса кебрачо, сохранилась кашуара — «дикая олива инков», хорошо растут завезенные сюда из Австралии эвкалипты. Сами берега густо заросли тростником (тотором), из которого индейцы искусно вяжут свои легкие и изящные плоты-лодки. В прилегающих к озеру областях выпадает достаточное количество осадков, и не удивительно, что на плодородных древнеозерных и вулканических почвах здесь с древнейших времен ведется земледелие. Именно в районе Титикаки индейцы кечуа начали возделывать картофель, который вместе с кукурузой стал величайшим даром доколумбовой Америки человечеству. И в наши дни сельское хозяйство прилегающего к озеру района (департамент Пуно) базируется на производстве картофеля, а выше 4000 м начинаются пастбища, и департамент Пуно занимает первое место в Перу по поголовью крупного рогатого скота, лам, альпак и овец. Пуна окаймлена Западной Кордильерой, а на востоке — Восточной Кордильерой и отдельными горными цепями. Западная Кордильера — область активной вулканической деятельности. Большой известностью пользуется вулкан Мисти, священная гора инков.

В отношении климата и растительности перуанские Анды представляют собой особый мир. Мощные хребты создают непреодолимый барьер для атлантических воздушных масс, изолируя многие внутренние районы от влажных ветров Атлантики, и таким образом лишают их в значительной мере осадков. Лежащие в зоне сухого климата побережья, западные склоны Западной Кордиль-

еры — это оголенные склоны, щебень, солончаки, редкие кустарники, кактусы и жесткие травы, безоблачное небо. Находящиеся же под воздействием влажных атлантических ветров восточные склоны Восточной Кордильеры имеют иной вид. Примерно до высоты 1500 м поднимается влажнотропическая сельва, сменяющаяся горным тропическим лесом. В горном тропическом лесу преобладают древовидные папоротники (высотой 10—14 м), колючие кустарники, огромные бамбуки, множество мхов, лишайников, плаунов и изобилие ярко-желтых орхидей. Дождь, туман, сырость здесь обычные явления. Примерно с высоты 2500 м начинается пояс горного низкорослого леса, носящего испанское название «Сеха-де-ла-Монтанья» (бровь гор). Со стороны Сельвы он кажется черноватой полосой, напоминающей густую бровь, отсюда и название. Верхняя граница леса проходит в Перу на высоте 3500 м.

Во внутриандийских районах примерно до высоты 3500 м еще преобладают умеренные температуры, без морозов и жары. У верхней границы лежит Куско, расположенный на высоте 3225 м. Среднегодовая температура здесь 12°, в год выпадает 697 мм осадков. Значительная часть этой нормы (около 60 %) приходится на период с декабря по март, именуемый «инвьерно» (зима). В это время года небо Сьерры покрыто облаками, часто бывает морозящий дождь. В остальное время года («верано» — лето) небо ослепительно голубое и чистое. Районы, лежащие выше 3500 м, отличаются суровостью климата, сильной разреженностью воздуха, низкими температурами (на высотах более 4100 м она не поднимается выше 0°), резкими суточными ее колебаниями, очень частыми сильными ветрами. От холодного и сухого воздуха кожа у людей становится шершавой и трескается на незащищенных участках. Индейцев высокогорных районов Перу очень легко отличить от жителей долин в Сьерре по рубцам на руках и лице. Путешественников подстерегает и горная болезнь — сороч, когда человек на высотах более 3500 м начинает страдать от одышки, головной боли, им овладевает чувство подавленности.

На растительность внутриандийских районов резко влияют высота, удаленность от экватора и местные почвенно-климатические особенности. От границ с Экватором и примерно до 7° ю. ш. протянулись высокогорные экваториальные луга — парамос. Они начинаются от кромки горных лесов и простираются

почти до снеговой линии. К югу от 7° ю. ш. с нарастанием высот парамос сменяются более бедной злаковой степью — халкой, которая в свою очередь к югу от 10—11° ю. ш. сменяется сухой горной степью — пуной. В пуне волнистая поверхность плоскогорья отличается чередованием щелнистых оголенных пространств с зелеными участками. Растения в пуне имеют подушкообразный, стелющийся вид, прижимаются к земле. Очень распространены дернинные злаки — типчак, ковыль, вейник, много карликовых кустарников с мелкими вечнозелеными листьями.

Животный мир Сьерры в значительной степени пострадал от хозяйственной деятельности человека. Наиболее характерные животные — ламы (собственно лама, альпака, уарисо, викунья, гуанако) из семейства верблюдовых, пастбищами для которых служат высокие плоскогорья. Жители этих мест одомашнили ламу примерно в I тысячелетии до н. э. и первоначально использовали ее лишь как вьючное животное. Но постепенно животное приобрело роль поставщика шкур и мяса. Альпака меньше ламы, и ее разводят исключительно ради шерсти. Место ее обитания — районы выше 4000 м над ур. моря, где невозможно овцеводство. Уарисо — помесь ламы и альпаки — дает грубую шерсть. В отличие от ламы и альпаки викунья и гуанако остались дикими животными. Сильное их истребление из-за великолепной шерсти резко сократило их поголовье, и в настоящее время охота на них запрещена. Типичный обитатель Анд — могучий королевский кондор.


Три пятых территории Перу, ее восточную часть (Сельву), занимает бескрайний влажноэкваториальный лес. В обширнейшей Сельве различают два основных подрайона: Высокую Сельву (по-испански Альта-Сельва) и Низкую Сельву (Баха-Сельва). Первая занимает южную, более возвышенную часть Сельвы, вторая — северную, низменную, прилегающую к Амазонке. Предгорные районы Высокой Сельвы (или, как ее иногда именуют, Ла-Монтанья) с лучшими условиями дренирования более благоприятны для освоения земель под тропические культуры и животноводство. Особенно благоприятны для освоения речные долины Укаяли и Мадре-де-Дьос с их притоками.

Обилие влаги и равномерное в течение года тепло способствуют произрастанию в Сельве пышной растительности. Видовой состав перуанской Сельвы (более 20 тыс. видов) очень богат, особенно на

незатопляемых участках. Понятно, что в Сельве живут прежде всего животные, ведущие древесный образ жизни (обезьяны, ленивцы и др.). Здесь огромное количество птиц. Хищников сравнительно немного, и некоторые из них (ягуар, оцелот, ягуарунди) хорошо лазают по деревьям. Главная добыча ягуара и пумы — тапир, дикие свиньи пекари и водосвинка капибара, самый большой в мире грызун.

Древние инки называли район Сельвы Омагуа, что означает «место, где водится рыба». И действительно, в самой Амазонке и ее притоках водится более тысячи видов рыб. Среди них огромная паиче (арапайма), достигающая 3,5 м длины и более 250 кг веса, — самая большая пресноводная рыба в мире. В Сельве встречается множество ядовитых змей и самая большая на Земле змея — анаконда (по-местному — якумама). Очень много насекомых. Недаром говорят, что в Сельве под каждым цветком сидит по

*Лама —
характернейшее
животное
Сьерры*



крайней мере одно насекомое. Реки называют «столбовыми дорогами тропического леса». Даже «лесные» индейцы и те избегают уходить далеко от речных долин. Помимо рек в Сельве используются для передвижения проложенные в лесу тропы — варадеро, ведущие от одной реки к другой через лес. Велико и хозяйственное значение рек. По Мараньону суда поднимаются до порогов Понго-Мансериче, а порт и главный экономический центр Сельвы — Икитос, находящийся в 3672 км от устья Амазонки, принимает крупные морские суда.

Перу располагает немалыми природными ресурсами. Месторождения нефти были здесь открыты еще в XIX в., а пробуренная в 1865 г. в Таларе, на северо-западе страны, скважина — первая в Латинской Америке. Значительные ресурсы нефти помимо Талары открыты сейчас в районе р. Корриенте, в междуречье Укаяли и Мадре-де-Дьос (в

Сельве) и на континентальном шельфе. Необычайно велики запасы гидроэнергии (около 60 млн. кВт), но они почти не используются. После прихода в 1968 г. к власти военного революционного правительства наметился большой сдвиг в использовании гидроэнергии. В результате изучения гидроэнергетических ресурсов бассейна р. Мараньон советские и перуанские специалисты пришли к выводу, что гидротехнические условия позволяют соорудить 20 ГЭС общей установленной мощностью 12 млн. кВт.

В Перу имеются крупные запасы руд цветных металлов. Основная часть медных руд сосредоточена в четырех месторождениях: Токепале, Куахоне, Кельявеко на юге страны (к югу от Арекипы) и Мичикилье на севере. Сьерра принадлежит к Андийской геосинклинальной области. Ее характерная особенность — исключительное развитие древнего и современного вулканизма, с которым генетически связаны рудоносные, газовые и водные растворы. Отсюда и такие минеральные богатства Перу, как цветные, легирующие и редкие металлы. Ярким примером может служить полиметаллическое месторождение Серроде-Паско, лежащее на высоте 4500 м в кратере древнего вулкана диаметром 25 км.

Перу располагает значительными ресурсами горно-химического сырья. В пустыне Сечура находится одно из крупнейших в мире месторождений фосфоритов, содержащих также редкие элементы и металлы. Ожидается, что разработка месторождения Байовар в пустыне Сечура начнется в 80-х годах. Земельные ресурсы, пригодные для развития сельского хозяйства, распределены очень неравномерно. Кроме того, их использование связано с большими трудностями. На побережье остро стоит проблема орошения; в обширных районах Восточного Перу, почти сплошь покрытого тропическим лесом, наоборот, наблюдается избыточная влажность, требуются большие затраты на мелиорацию, необходима разработка научно обоснованной агротехники. В Сьерре почти все пригодные к обработке земельные участки эксплуатируются весьма интенсивно, что при отсталых методах обработки почвы, используемой под одни и те же продовольственные культуры, привело к повсеместному распространению эрозии.

Обширнейшие лесные ресурсы Перу используются крайне слабо и нерационально. Существование некоторых животных находится под угрозой. В послед-

ние годы начали приниматься некоторые меры по охране природы. В числе охраняемых территорий два национальных парка (Кутерво — 2500 га и Куэва — 1500 га) и 16 резерватов (5 млн. га). Охраняются также прибрежные острова, район гнездования бакланов, олушей, пеликанов и других птиц.

Население

Начавшийся еще в колониальный период процесс образования перуанской нации значительно ускорился в конце XIX — начале XX в. В результате сложилась нация испаноязычных перуанцев, основу которой составили метисы и потомки белых завоевателей и эмигрантов. Несколько позднее происходила консолидация каждого из двух индейских народов Перу — кечуа и аймара. В итоге в современном Перу представлены три народа — испаноязычные перуанцы (45% населения), кечуа (около 45%) и аймара (5%), 5% приходятся на иностранцев и «лесных индейцев». Испаноязычные перуанцы составляют основное население Косты и городское население Сьерры и Сельвы. Индейцы кечуа и аймара заселяют сельские районы Сьерры и Сельвы. Иностранцы, численность которых невелика (около 65 тыс.), живут в городах. Наиболее значительные группы — японцы и китайцы. В лесах восточной части Перу обитают индейцы, принадлежащие к другим языковым группам (аравакской, пано, тупи-гуарани и т. д.).

Длительное время население Перу росло очень медленно. Индейское население после завоевания страны испанцами катастрофически уменьшалось и уже в конце XVI в. насчитывало менее $\frac{1}{10}$ первоначальной численности. Приток испанских колонистов в XVI—XVIII вв. был очень незначительным. Причиной тому были географическая удаленность, политическая нестабильность, нехватка плодородных земель и неблагоприятные для европейцев климатические условия. В Перу прибывали в основном придворные, искатели приключений, церковники, адвокаты и солдаты. Европейская иммиграция в Латинскую Америку, которая активизировалась после обретения странами региона независимости, почти не коснулась Перу. По переписи 1836 г., в Перу проживало 1 374 тыс. человек; 40 лет спустя численность населения страны удвоилась. Особенно быстрый прирост населения страны начался во второй половине XX в., что в основном связано со значительным снижением смертности. Это объясняется той революцией, которую произвели в мировой медицине и здравоохране-

нии широко ныне используемые антибиотики и другие лекарственные средства, а также некоторым улучшением состояния перуанского здравоохранения, общественной и личной санитарии, водоснабжения. Известное влияние на снижение смертности оказала также урбанизация. В прошлом высокая смертность в Перу была связана главным образом с широким распространением инфекционных заболеваний. С резким их сокращением заметно упала смертность, особенно детская. В результате в Перу сложился тип воспроизводства населения, характеризующийся снижающейся смертностью, которая за последние 25 лет упала вдвое, и сохраняющейся высокой рождаемостью. В 1980 г. население Перу насчитывало 17,8 млн. человек. Перу принадлежит одно из первых мест в Латинской Америке по темпам прироста населения.

Однако население отдельных районов Перу росло неравномерно. Наиболее значительный рост в последние 20—25 лет наблюдался в департаментах побережья — Лиме, Кальяо, Такне и Тумбес. В значительной степени это отражает миграционные процессы. В итоге $\frac{2}{5}$ перуанцев сосредоточены на побережье, хотя Коста — это лишь $\frac{1}{10}$ национальной территории. На побережье население сконцентрировано главным образом в городах и речных долинах, где есть вода и плодородные почвы. Особенно сильно заселены долины р. Римака и ее притоков, где живет $\frac{1}{5}$ населения Перу. В Сьерре четверо из пяти ее обитателей живут в районах, расположенных на высоте от 2500 до 4000 м. Наибольшая плотность населения — в речных долинах Мараньона, Мантаро, Апуримак, Вильканоты, Урубамбы и около оз. Титикака. Население Сельвы также предпочитает речные долины, и около $\frac{2}{5}$ его живет по р. Амазонке и $\frac{1}{3}$ — по р. Укаяли.

Сильно растет городское население. Лима и Кальяо практически слились в одну агломерацию. Заметно увеличилось число жителей Арекипы, Трухильо, Чиклайо, Пьюры и других городов. Быстрый рост численности населения немногих крупнейших городов привел к своеобразному парадоксу: хотя $\frac{3}{5}$ перуанцев являются сейчас жителями городов, фактически же городское население составляет большинство всего в шести из 24 департаментов Перу. В остальных департаментах большинство населения живет в поселениях сельского типа, и в этом смысле Перу остается по преимуществу сельской страной. Социальная структура перуанского населения имеет много сходных черт со структурой других латино-

американских стран. Господствующие классы — крупная буржуазия и земельная олигархия — по-прежнему имеют сильные позиции в экономике и политике, хотя провозглашенная в 1969 г. аграрная реформа и подорвала монопольное положение в сельском хозяйстве помещиков-латифундистов. В последние годы заметно выросло влияние национальной буржуазии, представленной в основном средней промышленной буржуазией, сельской буржуазией и частью городских средних слоев. Индейцы кечуа и аймара составляют основную массу перуанского крестьянства, сельскохозяйственных рабочих, а вместе с метисами и большую часть перуанского рабочего класса. В мелкой городской буржуазии видную роль играют потомки китайских и японских эмигрантов, поселившихся в Перу в XIX в.

Как и в большинстве стран Латинской Америки, население Перу имеет очень молодую возрастную структуру. Дети и подростки до 14 лет составляют $\frac{2}{5}$ перуанцев. А это означает, что на работающее население приходится более значительное число иждивенцев, чем в развитых странах. Положение усугубляется огромным недоиспользованием трудовых ресурсов, что связано с невысоким уровнем развития экономики Перу и общим характером господствующих производственных отношений. Почти $\frac{1}{5}$ трудоспособного населения страны составляет армия полностью безработных. В действительности безработица охватывает значительно большую часть населения, так как широко распространены скрытые ее формы (особенно в сельском хозяйстве). Низкий уровень жизни, безработица, нищета и невежество порождают такие серьезные социальные проблемы, как рост преступности, проституции, алкоголизма, психических заболеваний, самоубийств и нищенства. Увеличивается потребление наркотиков, растет детская преступность. Трудные условия обитания, отсутствие полноценной пищи, инфекционные заболевания и постоянное потребление коки снижают продолжительность жизни индейцев до 35—40 лет при средней продолжительности жизни в стране 58 лет. Следствием кризиса и разложения господствующих классов являются взяточничество, коррупция, упадок морали и нравов.

Общенациональной проблемой в стране все еще остается неграмотность, которая особенно велика среди индейского населения. Двое из пяти жителей Перу не умеют ни читать, ни писать. С 1973 г. проводится массовая кампания по ликви-

дации неграмотности взрослого населения. Для этой цели организованы вечерние школы и курсы. Введено обязательное 9-летнее школьное образование. Что касается высшего образования, то оно доступно лишь состоятельным слоям населения. Крупнейшие государственные университеты — Национальный университет Сан-Маркос (основан в 1551 г.) в Лиме, Национальный университет Сан-Агустин в Арекипе (1828 г.) и др.

Хозяйство

Современное Перу — аграрная страна с развитой горнодобывающей и рыбной промышленностью. Большое значение имеет также цветная металлургия. Экономика Перу в значительной степени ориентирована на внешний рынок.

Аграрно-сырьевая специализация хозяйства складывалась исторически и в основном под влиянием внешних факто-

ров. В колониальном Перу испанцы создали на побережье крупные хозяйства на захваченных у индейцев поливных землях и организовали производство сахарного тростника, хлопка и некоторых продовольственных культур, которые стали частично вывозиться за пределы Перу (в Боливию, Чили, Колумбию и т. д.). Первая сахарная плантация была заложена в 30-х годах XVI в. в долине р. Чикама, а затем «его величество сахар» на целые столетия определил экономическое лицо Перу. Значительное развитие в вице-королевстве Перу получила и добыча благородных металлов. В Сьерре стали складываться крупные животноводческие хозяйства — эстансии.

После завоевания Перу независимости добыча благородных металлов пришла в упадок из-за истощения рудников. Определенный хозяйственный бум был связан в XIX в. с разработкой запасов гуано, добычей коры хинного дерева и

Хозяйство Перу



использованием каучуконосов Сельвы. В конце XIX в. началась разработка нефти и руд цветных металлов, связанная с ростом на них спроса на мировом рынке. После создания американских монополий «Серро де Паско корпорейшн» (1902 г.) и «Ванадий корпорейшн оф Америка» (1907 г.) контроль над добывающей промышленностью Перу перешел в их руки. В 1953 г. к ним присоединилась американская монополия «Маркона майнинг компани», начавшая добычу железной руды и ее вывоз в США, а с 1960 г. — «Саутерн Перу коппер корпорейшн», приступившая к эксплуатации одного из крупнейших в мире медных карьеров в Токепале.

С помощью прямых инвестиций монополистический капитал США добился в начале XX в. глубокого внедрения в экономику Перу. С перерастанием капитализма свободной конкуренции в империализм Перу превратилось в аграрно-сы-

рьевой придаток США и других развитых капиталистических стран, в прибыльную сферу приложения их капитала и рынок сбыта промышленных товаров.

Длительное время основным районом хозяйственного освоения оставалось именно побережье. Освоение Сельвы началось лишь в 80-х годах XIX в. Транспортная разобщенность Косты и Сьерры предопределила положение, при котором они вплоть до начала XX в. развивались практически каждая своим путем. На побережье сконцентрировались интенсивные капиталистические хозяйства, связанные с внешним рынком. В горных же районах преобладали полуфеодальные хозяйства, и почти половина населения страны (в основном индейцы) фактически не была вовлечена в товарно-денежные отношения. Индейские общины на всем протяжении истории страны, с одной стороны, оставались как бы в изоляции натурального хозяйства, а с другой — создавали потенциальный резерв дешевой рабочей силы, длительное время, правда, не получавшей применения.

На экономическом развитии Перу сказалась и удаленность от потенциальных внешнеторговых контрагентов (прежде всего стран Европы) и основных транспортных коммуникаций, проходивших с XVI в. в Атлантике. Вплоть до открытия Панамского канала объем внешнеторговых связей Перу с европейским рынком был относительно невелик.

Экономическое развитие страны в значительной степени определялось факторами, движущие пружины которых находились за пределами Перу и были ему неподвластны. Иначе говоря, многие социально-экономические процессы в Перу в значительной мере служили отражением сдвигов в производстве и потреблении или изменений во внешнеэкономической политике США и других империалистических держав.

Эта зависимость периодически ставила Перу в тяжелое экономическое положение, деформировала его экономику. Постоянное финансовое ограбление страны империализмом, господство монополий в ее экономике и внешней торговле обусловили узкотоварную специализацию Перу и одновременно привели к гипертрофированной роли внешней торговли. Этому же в значительной мере способствовали слабое развитие местной промышленности и узость внутреннего рынка, обусловленные сохранением в сельском хозяйстве докапиталистических отношений и натуральных форм, а также низкой покупательной способностью народных масс.

Вплоть до последнего времени Перу

Промышленность		Добыча	
●	Черная металлургия	■	каменного угля
●	Цветная металлургия	▲	нефти
●	Машиностроение и металлообработка	▲	железных руд
●	Химическая	■	вольфрамовых руд
●	Нефтеперерабатывающая	■	медных руд
●	Целлюлозно-бумажная	◆	свинцовых руд
●	Производство строительных материалов	■	цинковых руд
●	Цементная	■	серебряных руд
●	Текстильная	●	сурьмяных руд
●	Кожевенная и обувная	●	золота
●	Пищевая	○	фосфоритов
●	Рыбная	○	Гидро-электростанции
		◆	Тепловые электростанции
		■	Рыболовные порты
Сельское хозяйство			
■	Плантационное хозяйство многолетних тропических культур (бананы и другие плодовые, сахарный тростник, кофе, какао)		
■	Орошаемое земледелие (хлопководство, рисосеяние)		
■	Малотоварное земледелие (кукуруза, фасоль, маниок, в горных местностях картофель, ячмень) и разведение мелкого рогатого скота (козы, овцы, в горных местностях ламы)		
■	Пригородное хозяйство (молочное животноводство, садоводство и овощеводство)		
■	Малоиспользуемые и неиспользуемые территории (тропические леса, пустыни, необжитые высокогорья) с редкими очагами земледелия		
Районы распространения			
●	кофе	☙	табака
●	сахарного тростника	☚	хлопчатника

оставалось страной с низким уровнем развития промышленности, значительными полуфеодальными пережитками, страной, полностью зависящей от импорта оборудования, с преобладающей долей мелкого производства в сельском хозяйстве, обрабатывающей промышленности, торговле и транспорте.

Тяжелое положение в сельском хозяйстве Перу определялось нерешенностью ключевых аграрных проблем. Отсутствие (вплоть до 1968 г.) закона, препятствующего концентрации земли, привело к тому, что в руках латифундистов, включая и их «обуржуазившуюся» часть (0,1% всех земледельцев страны), было сосредоточено 69% имеющихся сельскохозяйственных земель. Монополия частной собственности на землю приносила латифундистам колоссальную дань в виде земельной ренты, расходуемой крайне непроизводительно, и породила консервацию докапиталистических форм эксплуатации. За полученную у латифундиста землю крестьяне с помощью подчас средневековых орудий труда до 4—5 дней в неделю обрабатывали землю собственника. Нередко плата за аренду превышала половину снятого урожая. Докапиталистические пережитки проявлялись в Перу также в ростовщичестве, экономическом закабалении крестьян с помощью долгов и даже в виде различных методов внеэкономического принуждения. Огромная концентрация земли в руках латифундистов обрекала крестьян на голод, нищету, лишения и безработицу.

Последние 10—12 лет правительство энергично стремится создать многоотраслевую и высокоразвитую экономику. С этой целью в 60—70-х годах осуществлялись меры по ограничению влияния иностранного капитала, развитию энергетики и базисных отраслей промышленности, радикальной перестройке сельского хозяйства, подъему экономики отсталых районов и хозяйственному освоению новых. Новая энергетическая база должна дать толчок развитию крупных предприятий металлургической, машиностроительной и химической промышленности, созданию новых аграрно-промышленных комплексов, улучшению электроснабжения городов и сел. В последние годы в стране начали создаваться так называемые промышленные центры, объединяющие несколько десятков небольших предприятий. Было запрещено создание новых иностранных компаний в базисных отраслях промышленности.

Значительные сдвиги произошли в 70-х годах и в **сельском хозяйстве**, в котором занято $\frac{3}{5}$ активного населения Перу.

В итоге осуществления аграрной реформы было экспроприровано свыше 11 млн. га помещичьей земли, большая часть которой была передана крестьянам с рассрочкой платежей на 20 лет. Льготы при ее получении предоставлялись индейским общинам и крестьянам, вступающим в кооперативы. В 1978 г. в стране насчитывалось 2,5 тыс. индейских общин, на долю которых приходилось почти $\frac{2}{5}$ обрабатываемых земель и $\frac{4}{5}$ пастбищ.

Значительную роль в сельском хозяйстве играют сахарные сентрالى, представляющие собой сочетание плантаций сахарного тростника с предприятиями, занятыми производством сахара и переработкой отходов его производства. Помимо сахарного завода комплекс включает обычно ликеро-водочный завод, целлюлозно-бумажные и химические предприятия. Это крупные хозяйства с высоким уровнем технической оснащенности и организацией производства. Крупнейшие сахарные комплексы на побережье, ранее принадлежавшие местным латифундистам и иностранцам, перешли под контроль государства. Примером может служить комплекс «Каса Гранде» в долине р. Чикама (департамент Либертад). До аграрной реформы это была крупнейшая в капиталистическом мире сахарная латифундия, дающая $\frac{1}{3}$ национального производства сахара. Из 129 тыс. га земли в ней обрабатывалось лишь 20 тыс., а остальные вообще не использовались. И это в условиях острейшего аграрного голода! Тысячи рабочих гнули спины на плантациях «Каса Гранде» от зари до зари, получая мизерную плату. Владельцы имели свою полицию, сами вершили суд и беспощадно расправлялись с неугодными лицами. Так жили до аграрной реформы не только рабочие «Каса Гранде», но и все 45 тыс. рабочих сахарных плантаций Перу.

Сахарный тростник, хлопчатник и кофе — главные экспортные культуры страны. Основная часть сахарного тростника производится на сахарных комплексах двух прибрежных департаментов — Либертад (45% национального производства) и Ламбаеке (30%). По урожайности сахарного тростника (130—150 т с гектара) Перу занимает одно из первых мест в мире.

Производство хлопка в стране постоянно растет, и при этом почти весь хлопок относится к длиноволокнистым и экстрадлинным сортам, которые высоко ценятся на мировом рынке. По экспорту хлопка этих сортов Перу занимает в мире третье место (после Египта и Судана). Как и посевы сахарного тростника, плантации

хлопчатника сосредоточены в основном на побережье.


В отличие от хлопчатника кофе выращивается главным образом на восточных склонах Анд и в некоторых речных долинах Сьерры. С 1949 г. площади под кофе выросли в 20 раз. Производимые в Перу разновидности сорта «арабика» отличаются очень высоким качеством. Около 70% урожая идет в США и 10% — в страны Западной Европы, Японию и Канаду. Главные производители кофе — это мелкие хозяйства, имеющие менее 10 га. В последние годы стали создаваться кооперативы и их объединения, из которых выделяется объединение «Сентраль кафе Перу». Экспортное значение имеют также цитрусовые, какао-бобы, чай и табак.

Значительная часть сельскохозяйственных земель занята под потребительскими культурами, идущими на внутренний рынок. Важнейшие из них — картофель,

В развитии экономики Перу важную роль должно сыграть осуществление гидроэнергетического и ирригационного проекта «Ольмос», предусматривающего переброс на Тихоокеанское побережье стока рек восточного склона Анд. Для этой цели будут использоваться специальные туннели, которые позволят перебросить живительную воду сквозь толщу Анд и превратить пустыни побережья в плодородные поля. На новых землях, которые получают воду в результате строительства комплекса, будут выращиваться хлопчатник, масличные, овощи и фрукты, фуражные культуры. Сооружение этого комплекса внесет существенный вклад в решение проблемы самообеспечения Перу продовольствием, а пищевой промышленности — сельскохозяйственным сырьем.

Животноводство в Перу уступает по своему развитию земледелию. Наиболее значительное поголовье крупного рогато-

Ороя — крупнейший в Латинской Америке полиметаллический комплекс



рис, маис и маниока. Картофель распространен в Перу повсеместно и составляет основу рациона индейцев Сьерры. Такую же роль для жителей побережья играет рис. Но в отличие от картофеля некоторую его часть все еще приходится импортировать. Основные рисопроизводящие районы — департаменты Либертад, Ламбаеке и Кахамарка. Маниоку в Перу называют «хлебом бедняков». Значительную роль в рационе перуанцев играет растительное масло: из семян хлопчатника, потребляемое беднотой, и оливковое — для более состоятельных слоев.

го скота сосредоточено на естественных пастбищах Сьерры. Овцеводство развито преимущественно в районах, прилегающих к оз. Титикака. В наиболее труднодоступных районах Сьерры разводят лам. Около половины их поголовья приходится на департамент Пуно.

Важную роль в экономике играет рыболовство. Его первоочередная задача — использование богатейших ресурсов пищевой рыбы, поскольку до сих пор лишь 2% улова употреблялось населением в пищу. Важное место в программе развития отрасли занимает и строительство крупнейшего в Латинской Америке рыбо-

промышленного комплекса в порту Пайта. Строительство ведется при содействии СССР. Советско-перуанское сотрудничество в этой области включает также подготовку и повышение квалификации кадров для национальной рыбной промышленности Перу и научно-техническое и экономическое содействие в изучении и освоении рыбных ресурсов морских участков перуанского побережья и рек Сельвы.

Ведущую роль в промышленности Перу играет **добывающая промышленность**, которая достигла относительно высокого уровня развития. До 20-х годов страна была крупнейшим производителем нефти в Латинской Америке, однако в последующие годы в связи со слабыми темпами добычи и разведки новых месторождений она утратила эти позиции. Открытие в 70-х годах значительных ресурсов нефти в Сельве и на шельфе позволяет надеяться на серьезный скачок

меди, серебра, железной руды, свинца, цинка, висмута, сурьмы, золота, селена и теллура. Частично горнорудное сырье потребляется и в самой стране. Перу располагает относительно развитой цветной металлургией и экспортирует цветные металлы.

Ведущая отрасль горнорудной промышленности Перу — медная промышленность, дающая половину стоимости ее продукции. При этом $\frac{3}{5}$ добываемой в Перу меди приходится на один из крупнейших в мире горнопромышленных комплексов в Токепале (департамент Такна). С 1960 г., когда началась добыча меди в Токепале, по 1980 г. комплекс дал 160 млн. т медной руды! Расположенные в Сьерре рудники поставляют в район Лимы — Кальяо полиметаллы, уголь, висмут, сурьму, ванадий и серебро. Все горные разработки в Сьерре ведутся на большой высоте (3—5 км над ур. моря), в тяжелых природно-климатических усло-

*Новый
рыболовецкий
комплекс
в городе Пайта*



в нефтедобыче. Перу намеревается также возместить пока существующую нехватку нефти ускоренным освоением огромных запасов природного газа, также обнаруженных в Сельве. Перу богата каменным углем, однако его добыча невелика и сдерживается сложностью разработки месторождений, находящихся в труднодоступных районах Сьерры.

По стоимости горнорудной продукции Перу уступает в Латинской Америке лишь Чили. В стране добывается около 40 видов металлических и неметаллических ископаемых. Перу играет видную роль на мировом рынке как поставщик

вних. Частично руды перерабатываются на крупнейшем в Латинской Америке полиметаллическом комплексе в городе Ороя, на котором выплавляется свыше 20 различных металлов. На юге страны, в Марконе, расположен мощный железорудный карьер, из которого руда по ленточному транспортеру поступает на промышленный комплекс в городе Сан-Николас, включающий обогатительную фабрику и два крупных завода по производству окатышей. Ранее горнорудная промышленность принадлежала американскому капиталу, однако в настоящее время она почти полностью национализи-

рована и стала основой государственного сектора в экономике Перу. В 1968 г. большинство иностранных монополий было национализировано и вошло в государственную компанию «Сентроминперу». В настоящее время эксплуатируется более 80 крупных месторождений, причем большая часть занятых на рудниках — это индейцы, жители высокогорных районов.

Характерной особенностью перуанской **обрабатывающей промышленности** до сих пор остается преобладание в ней кустарного сектора, в котором заняты $\frac{2}{3}$ рабочих и служащих. В последние годы в Перу появилось много современных предприятий в текстильной, пищевой, швейной, обувной и некоторых других традиционных отраслях. Правительство страны принимает меры по развитию и тяжелой промышленности, делая упор на создание современной металлургии и химического производства. Как правило, предприятия сосредоточены на побережье — в портовых городах. Очень немногие в мире страны могут сравниться с Перу по размерам концентрации промышленности в одном пункте: на район Лима — Кальяо приходится 70% стоимости продукции всей обрабатывающей промышленности!

В области международных экономических отношений Перу предстоит еще сделать очень многое в вопросе диверсификации экспорта, основу которого по-прежнему составляют сырьевые товары, и в вопросе расширения географии внешней торговли. В структуре перуанского экспорта за последние 25 лет произошли значительные изменения. В 50-х годах ведущими товарами экспорта были хлопок (на него приходилось в отдельные годы до 40% стоимости экспорта) и сахар. Сейчас на первое место вышла медь (примерно 25% экспорта). Значительную роль в экспорте (3,5 млрд. долл., 1980 г.) играют также рыбная мука, кофе и серебро. Доля хлопка в вывозе теперь составляет всего 3%. Тем не менее по-прежнему основу экспорта составляют именно сырьевые товары, и, следовательно, роль Перу в международном разделении труда фактически не изменилась.

Главными торговыми партнерами Перу выступают потребители ее сырья — США, Канада, страны ЕЭС и Япония. В последние годы растет торговля Перу с социалистическими странами. В 1968—1971 гг. Перу установила торговые отношения с СССР, Чехословакией, Польшей, Болгарией, Югославией, Венгрией и Румынией, что способствовало расширению товарооборота страны. Перу

закупает в СССР машины, оборудование и транспортные средства, средства воздушного сообщения, нефть и нефтепродукты. В нашу страну Перу поставляет концентраты цветных металлов, шерсть, кожсырье, рыбную муку и кофе. За период с 1969 по 1980 г. товарооборот между нашими странами вырос в 30 раз!

Культура: традиции и современность

Перу — страна древних индейских цивилизаций, достижения которых стали достоянием мировой культуры и вызывают неугасаемое восхищение современного человека. Многие замечательные памятники материальной культуры индейцев древнего Перу были разрушены во время испанского завоевания. Так погибли великолепные архитектурные ансамбли храмов, дворцов и крепостей в Куско и других городах инкского государства. Куско был и религиозным центром страны. Здесь находилась Кориканча (на языке кечуа — «золотой двор») — грандиозный ансамбль величественных храмов, посвященных Солнцу, Луне и другим индейским божествам. Самым удивительным созданием доколумбовой Америки была внутренняя площадь Кориканчи, называвшаяся Интипампа — «солнечное поле». Здесь из золота и серебра в натуральную величину были сделаны пумы, ягуары, ламы, олени, змеи, в ветвях золотистых деревьев сидели золотые птицы, а на цветах — бабочки. Эти и другие произведения искусства завоеватели переплавили в звонкую монету. Храмы и дворцы были разрушены и сожжены. Захватчики использовали их также в качестве фундаментов для своих церквей, монастырей и дворцов знати. Так, на месте Кориканчи появился монастырь св. Доминика; на месте крепости Вайпар — так называемый Дворец адмирала; там, где был храм инкского божества Виракочи, поднялся кафедральный собор и т. д. Почти все архитектурные памятники испанского периода в Куско стоят на массивной каменной кладке древних храмов инков. После того как в 1950 г. в результате подземного толчка рухнул монастырь св. Доминика, начались реставрационные работы по возрождению Кориканчи. Посетителям уже показывают отдельные части «золотого двора» — храм Грома, храм Радуги и помещения для жертвоприношений.

Больше повезло некоторым крепостям инков, и в частности знаменитой Мачу-Пикчу (на кечуа «старая гора»). К городу-крепости вела лишь узкая тропинка, позволявшая горстке воинов отразить на-

тиск целой армии, поскольку Мачу-Пикчу находится на неприступном утесе. Дворцы и храмы частично вырублены в скале, частично сложены из тщательно подогнанных глыб. В скалах же вырублены комнаты, лестницы, водостоки, купальни, бассейны для хранения воды и т. д. На самой вершине, откуда открывается прекрасный вид на долину р. Вильканоты, расположен храм Солнца Инти. Как говорит предание, именно здесь солнце впервые коснулось земли. Окна в храме прорублены так, что в них всегда проникают первые и последние лучи солнца. Когда-то здесь звучали гимны в честь бога Солнца Инти, исполняемые девами Солнца.

Что касается духовной культуры индейцев, то она дошла до нас в форме устного творчества, танцев и музыки, предметов изобразительного искусства, записей истории и жизни инков историками-хронистами первых лет завоевания Перу. Письменность инков пока не обнаружена, хотя в данном направлении ведется интенсивный поиск, в котором особое место занимает известная перуанская исследовательница Виктория де ла Хара. Относительно узелкового письма — кипу инков мнения ученых разделились: одни считают его своеобразной формой письма, другие — чисто мнемоническим приспособлением, тем более что даже некоторые доинкские цивилизации, в частности мочика, имели свою оригинальную систему письма, передававшую звуковую речь. Кроме того, есть свидетельства, что у правящей элиты инкского государства была своя особая письменность.

Так или иначе, но в связи с повсеместным уничтожением испанскими завоевателями верхушки инкского общества безвозвратно погибли и памятники устной традиции, легенды, исторические сведения, художественные произведения. Сохранившиеся дошли до нас в изложении испанских и местных хронистов. Удивительная книга «Первая новая хроника и хорошее правление» стала известна в 1908 г., когда ее случайно обнаружили в одной из библиотек Копенгагена. Ее автором был Гуаман Пома, принадлежавший к высшей знати инкского государства. Манускрипт Гуамана Помы состоит из 1179 рукописных страниц, из которых 456 страниц занимают рисунки с небольшими сопроводительными текстами, разъясняющими их отдельные детали. Значение этой единственной в своем роде рисованной истории инкского государства неопределимо. Не менее знаменит труд «Реальные комментарии, сообщающие о происхождении инков», написанный так-

же в XVI в., как и «Первая новая хроника» Помы, но написал его метис Гарсиласо Инка де ла Вега. Мать Гарсиласо была индейской принцессой из правившей инкской династии, внучкой верховного правителя инков Инки Тупак Юпанки, отец — испанским офицером, участником завоевания Перу. Отсюда и причудливое сочетание титула (Инка) с испанской фамилией отца. От матери и своих родственников-инков Гарсиласо воспринял язык кечуа и инкскую культуру. Книга «Реальные комментарии» была написана в основном со слов очевидцев и участников некоторых событий, в ней даны обширные сведения по истории и культуре инкского государства и его уничтожению испанскими конкистадорами.

Жемчужиной мировой и инкской драматургии считается знаменитая драма «Ольянтай», рассказывающая о любви полководца Ольянтая к дочери Верховного инки Пачакутека — красавице Коси Койлюр. Инки, считавшие себя детьми бога Солнца, заключали браки только в рамках своей династии. Простой смертный не смел и подумать о браке с представительницей правящей династии, так как вступившие в такой брак карались смертью. Но, тронутая великой любовью полководца, Коси Койлюр ответила ему взаимностью. Ольянтай просит у Инки руки его дочери. Инка поражен: ничего подобного не знает история его рода. Ольянтаю угрожает смерть, но он бежит в горы и начинает борьбу за свое счастье. Драма о мужественном Ольянтае, с оружием в руках выступившем против сына бога Солнца, была необычайно популярна во все времена, и до сих пор ее исполнение составляет «гвоздь» программы индейских праздников Перу.

Современные индейские народы Перу кечуа и аймара сохранили многие древние традиции своего славного прошлого. Эти традиции прослеживаются в музыке, танцах, ремесленном производстве, в одежде и быте. У предков нынешнего индейского населения музыка была основана на пентатонных звукорядах и четко разделялась на культурную, военную, придворную и народную. По-прежнему музыкальный инструментарий индейцев включает ударные (барабаны, бубны и др.) и множество духовых (флейты, трубы). Музыкальная культура древности почти целиком, без существенных изменений унаследована индейцами кечуа и аймара. Правда, частично используются и инструменты, применяемые испанцами, — гитара (и ее местная разновидность — чаранго) и арфа. Индейцы кечуа

и аймара очень музыкальны, и многие города в Сьерре становятся во время воскресных базаров местом красочных карнавалов.

Прядение и ткачество шерстяных тканей — одно из основных ремесел индейцев Анд. И хотя одежда у перуанских индейцев в значительной мере уже фабричного производства, все же она сохраняет отдельные элементы старинного костюма. Это прежде всего плотное пончо, украшенное сложным геометрическим узором, а также шерстяные вязаные шапочки-шлемы, дмотканые рубахи и т. д. Из других ремесел широко распространено изготовление керамических сосудов, гротескных статуэток, фигурок быков, сосудов мате из тыквы с выжженными рисунками, деревянных декоративных сосудов керос с яркой инкрустацией, плетение различных изделий из тростника и соломы.

Подобно своим далеким предкам, современные кечуа и аймара остались типичными сельскими жителями. Основное их занятие — скотоводство и подсечное земледелие, в меньшей степени — труд в горнорудной промышленности. Современный крестьянин-индеец применяет для обработки клочка земли такие же орудия труда, как и во времена инков: *чакиталью* — узкую лопату с поперечным выступом, *таклью* — мотыгу, *макану* — дубинку для разбивания комьев земли, палку для молотбы и серп. Преобладает хуторской тип расселения. Небольшие дома кечуа, построенные из камней или адобы, имеют обычно земляной пол и крышу, крытую травой ичу. Возле дома расположен возделываемый участок земли, огороженный невысокой стеной из камня. У аймара распространено два типа расселения: деревни и маленькие хутора. И у кечуа, и у аймара очаг топится по-черному. Как правило, их дома не имеют и самой примитивной мебели. Ее заменяют в основном шкуры лам. Для освещения жилищ используются керосиновые светильники.

Основу рациона индейцев Анд составляют у кечуа злаковые (кукуруза, пшеница, ячмень), картофель и бобы, а у аймара — картофель и киноа (рисовая лебеда). Аймара, у которых более развито скотоводство, потребляют больше мясных продуктов, чем кечуа. В хозяйстве жителей морского побережья и островов оз. Титикака заметным подспорьем служит рыболовство.

Рядом особенностей отличается культура и жизнь испаноязычных перуанцев, и в первую очередь горожан. Доля грамотных среди них значительно выше, чем

среди сельского населения Сьерры или тем более Орьенте. Школ в сельских районах страны еще мало, и к тому же обычно условия жизни индейцев не позволяют их детям научиться хотя бы читать и писать. Подавляющее большинство книг, газет и журналов в Перу издается на испанском языке. На этом же языке ведутся радио- и телепередачи, даются театральные представления и т. д. Большинство демонстрирующихся в стране фильмов американского и испанского производства, и лишь в последние годы стали появляться первые значительные перуанские кинокартины. Неизменной популярностью у жителей городов пользуются футбол и другие спортивные состязания. Как традиция сохраняется бой быков, который проводится обычно в Лиме на старейшем в Латинской Америке стадионе. Музыка и танцы испаноязычных перуанцев носят отпечаток сильного испанского влияния, но значительным

Коррида и родео — любимые развлечения перуанцев



элементом в них являются индейские (в Сьерре) и негритянские (в Косте) мотивы.

Национальная культура нового времени складывается в Перу под влиянием самобытной индейской культуры доиспанского периода, традиций испанской литературы, архитектуры и изобразительного искусства и постоянно развивающегося народного творчества. Вплоть до начала XX в. испано-креольская культура развивалась в значительном отрыве от индейской культуры. Эта изолированность от реальной жизни народа обуславливала ее подражательность, художественную слабость, социальную и духовную ограниченность. В настоящее время в стране пробудился массовый интерес к индейской культуре, что вызвало к жизни развитие ее традиций. Современное лицо



*Лима.
Старинное
здание
колониальной
эпохи*

*В школе
народного
ремесла*



перуанской литературы, архитектуры и изобразительного искусства во многом определяется народным творчеством и национальными мотивами. В последнее время предпринимаются значительные усилия для восстановления народного декоративного искусства и древних ремесел. Создаются школы и центры народных ремесел. Развитие передового искусства в Перу связано с борьбой народа за социальный прогресс, за мир, экономическую независимость и национальное возрождение.

Все эти тенденции особенно ярко проявились в творчестве наиболее выдающихся представителей перуанской литературы, архитектуры, изобразительного искусства, музыки и театра. Широкую известность приобрели писатели-инде-

анисты, выступающие с резкими социально-критическими романами, — С. Алегрия, Х. М. Аргедас, Г. Валькарсель, М. Варгас Льюса. Сиро Алегрия, представитель индеанизма, неоднократно подвергался тюремному заключению за свои симпатии к угнетенным индейцам, в 1934—1960 гг. находился в эмиграции. Романами Алегрии «Золотая змея», «Голодные собаки», «В большом чужом мире» свойственны социально-критическая направленность, поэтическое воспроизведение жизни индейского крестьянина, моральные принципы которого он высоко ценил (все эти романы переведены на русский язык). Основная тема Хосе Марии Аргедаса — жизнь индейцев и метисов Перу. В романах «Глубокие реки», «Кровь всех рас» и «Лиса внизу и лиса наверху» Аргедас пытался найти решение одной из актуальных проблем современного Перу — преодоления испано-индейского культурного дуализма в процессе формирования национальной культуры, основу которой он видел в древних традициях коренного населения. Аргедас собирал и исследовал фольклор кечуа («Песни и сказки народа кечуа», 1949).

Сильнейшее влияние на революционное мировоззрение писателей прогрессивного крыла перуанской литературы оказал Хосе Карлос Мариатеги (1895—1930), пламенный пропагандист идей марксизма-ленинизма и завоеваний Великой Октябрьской революции в России. Много сделал Мариатеги и для популяризации советской литературы в Латинской Америке.

Творчество современных перуанских композиторов отличается эстетической и стилистической пестротой, некоторые из них тяготеют к модернизму. Кечуа по происхождению, А. Гевара Очоа продолжает национальные традиции, связанные с индейским музыкальным фольклором. Центр музыкальной жизни — Лима, где находятся Национальная консерватория, Муниципальный театр, Национальный филармонический оркестр. В Лиме же располагается и большая часть театральных зданий и трупп, в том числе театр М. А. Сегуры, «Ла Кабанья» и труппы ассоциации актеров-любителей.

Современность и традиции тесно переплетаются в архитектуре Перу. Большинство городов и поселков все еще застроено традиционными домами из адобы и камня. Это постройки с легкими сейсмостойкими сводами, оштукатуренные, ярко окрашенные и украшенные резным узором на порталах, деревянными балконами, а в интерьерах и дворах — изразцами.

Очень часто можно встретить в декоре сочетание европейских мотивов с изображениями местной фауны и флоры и фигур индейской мифологии. Лишь в середине XX в. начало намечаться преобладание принципов современной архитектуры. Строятся высотные административные здания, комфортабельные отели, жилые дома, учебные комплексы, современные микрорайоны. Начата частичная реконструкция городов.

Внутренние различия и города

Северный район занимает северо-западную часть Перу, прилегающую к Тихому океану. На него приходится почти четверть населения Перу. Большая часть района лежит в зоне береговой пустыни, прорезанной долинами девяти рек — Тумбес, Чира, Пьюра, Лече, Санья, Хекетепеке, Чикама, Моче и Виру. Ископаемое испанцами наименование последней реки, по одной из версий, послужило названием и страны в целом (Виру — Пиру — Перу). Восточную часть района занимают Анды, имеющие в его пределах относительно небольшую высоту.

Основу экономики Северного района составляет интенсивное плантационное сельское хозяйство в речных долинах. Главные экспортные культуры — сахарный тростник, хлопчатник, табак и кофе. Ведущее место в Перу по производству сахарного тростника (почти 45% национального сбора) занимает департамент Либертад (речные долины Хекетепеке, Чикама, Моче и Виру). Второе место (30% сбора) принадлежит департаменту Ламбаеке (район долины Лече и Санья). Речная долина Пьюры — один из основных хлопководческих районов Перу, где ежегодно собирают до 30% перуанского хлопка. Хозяйства же речной долины Тумбес с давних времен специализируются на табаке, и сейчас это ведущая табаководческая зона страны. Помимо этих культур в речных долинах побережья в основном для внутреннего потребления выращивают рис, маис, пшеницу, фасоль. Отходы сахарной промышленности в департаментах Либертад и Ламбаеке позволяют откармливать свиней. В департаменте Пьюра сосредоточено основное в стране поголовье коз.

Расположенная в Андах восточная часть района специализируется на пастбищном животноводстве, прекрасной кормовой базой для которого служит богатая луговая степь парамос. В горных долинах население выращивает маис, пшеницу, ячмень и фрукты, а в долинах, примыкающих к Восточной Кордильере, — кофе, рис, бананы и цитрусовые.

Полезные ископаемые Северного района используются слабо. Ждут своего освоения крупные месторождения фосфоритов в пустыне Сечура и меди в Мичикилей. Значение пока крупнейших в стране нефтепромыслов (Талара, Сорритос и морские промыслы) уменьшается в связи с открытием «большой нефти» в Сельве.

Наиболее значительный город Северного экономического района — *Трухильо*. Его называют «сахарной столицей Перу». Это центр сахаропроизводящего департамента Либертад, где находятся четыре из девяти крупнейших в стране сахарных комплексов. Город был основан в 1534 г. завоевателем Перу Франсиско Писарро и назван им так в честь своего родного городка в Испании. Трухильо сохранил многое от колониального времени: многочисленные монастыри и церкви, укрепления, широкие и прямые улицы, одноэтажные дома испанской и креольской знати с богатыми порталами, резными деревянными крытыми балконами, железными решетками домов, огромными внутренними дворами — патио и роскошно отделанными интерьерами. Трухильо по численности населения (160 тыс. жителей) занимает четвертое место в стране (после Лимы, Кальяо и Арекипы). Однако более высокие темпы роста его населения по сравнению с Арекипой говорят о том, что в 80-х годах он выйдет уже на третье место.

Быстро растет население и еще одного значительного города Северного района — *Чиклайо*, основанного в 1720 г. францисканскими монахами. Ныне это крупный город с развитой пищевой и текстильной промышленностью, административный и экономический центр департамента Ламбаеке. Еще один крупный город района — *Пьюра* (112 тыс. жителей) — был основан Франсиско Писарро на три года раньше Лимы (1532 г.). Жители Пьюры, среди которых особенно велика прослойка креолов, справедливо гордятся его старинной архитектурой, строгой планировкой улиц и площадей, замечательными парками. Пьюра — крупный центр текстильной и пищевой промышленности. Портом вывоза для него служит расположенный в 56 км к западу Пайта, где при содействии СССР сооружается рыбопромышленный комплекс.

Центральный район занимает лежащую южнее Северного района часть побережья и примыкающие к нему горы. На него приходится $\frac{1}{5}$ национальной территории и почти половина населения Перу. Здесь сосредоточено около 80% всех

предприятий обрабатывающей промышленности, крупное товарное производство хлопка, сахарного тростника, винограда, маиса, фруктов, развито интенсивное животноводство мясо-молочного направления. Исключительно велики минеральные ресурсы района.

В этом районе расположена и столица страны — *Лима*. Лима была основана в 1535 г. испанским конкистадором Франсиско Писарро под названием Сьюдад-де-лос-Рейес («город королей») на левом берегу р. Римак. От искаженного названия реки и происходит современное название города. В течение трех веков Лима была центром испанских колониальных владений в Южной Америке и столицей вице-королевства Перу. Архитектура Лимы поэтому характеризуется придворной пышностью, богатством декоративных элементов. В XVI—XVIII вв. здесь были построены роскошные дворцы с белыми барочными порталами и

явшего на этом месте. Колокол церкви Сан-Педро, воздвигнутой в XVII в. иезуитами, возвестил в 1821 г. о провозглашении независимости Перу. Горожане любовно называют его «буэлита» (по-испански «бабушка»). В переулке Укаяли, недалеко от Пласа-де-Армас, находится дворец Торре-Тагле, построенный в 1735 г. Сейчас в нем разместилось министерство иностранных дел. Таков облик старого города, расположенного к югу от р. Римак.

Бурный рост Лимы связан с рядом причин, и прежде всего с выгодным географическим положением города по отношению к горнорудным центрам, расположенным в Сьерре, и близостью к побережью, где одновременно с «городом королей» возник порт Кальяо. После завершения строительства Центральной железной дороги Лима и Кальяо оказались связанными с центрами добычи горнорудного сырья в Орое, Серро-де-Паско, Уанкаве-

Центральный
район Лимы



мавританского типа крытыми резными балконами из темного дерева. Фасады и интерьеры многочисленных церквей сплошь покрыты геометрическим орнаментом и богато украшены. Наиболее интересные здания колониальной архитектуры сосредоточены в районе центральной площади Пласа-де-Армас, которая опоясана типично испанскими аркадами с расположенными под ними магазинами. В центре площади старинный фонтан. Выходящий на площадь правительственный дворец, построенный в 1938 г., полностью воссоздает облик дворца Франсиско Писарро, когда-то сто-

лике, с сельскохозяйственной зоной Уанкайо. После того как в середине 50-х годов было завершено строительство автострады, ведущей из Лимы в Серро-де-Паско и затем через Уануко и Тинго-Марию в расположенный в Сельве на р. Укаяли порт и город Пукальпу, в Лиму стали поступать и грузы из перуанской Амазонии. По территории района проходит Центральная железная дорога, одна из двух дорог, ведущих от побережья в Сьерру (еще одна находится на юге Перу). Она отличается сложной трассой и включает 61 мост и 65 туннелей. На пяти участках для преодоления крутых подъ-

емов колея проложена зигзагообразно: здесь поезда движутся поперек склона, затем заходят в тупик, а после перевода стрелки идут по другой колее почти в обратном направлении.

Население Лимы быстро увеличивается. В 1940 г. оно насчитывало немногим более полумиллиона жителей, в начале 50-х годов число жителей перешагнуло за миллион, а в настоящее время в столице проживает 4 млн. человек, или 22 % населения Перу. Изменился и облик города. К старому городу с его архитектурными памятниками с северо-запада примыкает промышленный район, с юго-запада его окружают деловые кварталы, возникшие в XIX в. (Магдалена-Вьеха, Сан-Мигель, Магдалена-дель-Мар), на юге и юго-востоке расположены районы богатых особняков — Мирафлорес, Сан-Исидро, Линсе, Ла-Виктория. Площадь Сан-Мартина в центре окружена высокими современными зданиями клубов, кинотеатров, правительственных учреждений, промышленных компаний. От площади веером расходятся авениды, обсаженные пышными декоративными деревьями. Наиболее оживленную авениду Николаса де Пьерола местные жители — «лименьо» — метко называли Кольмена, что по-испански означает «улей». Это главный проспект Лимы с шикарными отелями, витринами больших и маленьких магазинов, разноцветным морем рекламы, барами и ресторанами. Площади Сан-Мартин, Дос-де-Майо, Болоньези и Грау и соединяющие их авениды Кольмена, Угарте, Пасео-Колон, Пасео-Республика ограничивают аристократические районы центра Лимы.

Лима — город социальных контрастов. В городе много зелени, но почти все парки расположены в аристократических районах. Наряду с современными благоустроенными кварталами в Лиме значительную площадь занимают «барриадас» — кварталы нищеты, скопище лачуг, глинобитных или сооруженных из кусков жести, картона, фанеры. В них обитает четверть населения «города королей». Многие жители «барриадас» не имеют постоянной работы и живут случайными заработками. Поэтому Лима всегда была ареной острых классовых битв, рабочих и студенческих манифестаций и митингов, центром забастовочного движения.

Лиму без всякого преувеличения можно назвать сердцем Перу. Здесь производится почти 70 % продукции ее обрабатывающей промышленности, сюда сходятся важнейшие транспортные пути, здесь размещаются правительственные и основ-

ные административные, научные, культурные учреждения. В городе функционируют 11 университетов, и среди них крупнейший и старейший в Южной Америке — университет Сан-Маркос, основанный в 1551 г. В Лиме насчитывается 40 музеев, где собраны богатейшие коллекции. Именно в Лиме в 1563 г. открылся и первый в Латинской Америке театр.

В 14 км от Лимы находится портовый город *Кальяо* (340 тыс. жителей), название которого произошло от искаженного кечуанского слова «чала», что значит «берег». Достопримечательность Кальяо — крепость Реаль-Филиппе, где в 1826 г. капитулировали последние испанские войска. Кальяо — второй по численности населения город Перу, его морские ворота и крупный промышленный центр.

Быстро растет город *Чимботе*. Еще каких-нибудь 20 лет назад это был захолустный городишко, но с «великим рыбным бумом» 50-х годов его облик резко изменился. Сейчас на Чимботе приходится около $\frac{1}{3}$ производства рыбной муки в Перу. В городе находится и единственный в стране металлургический комбинат государственной компании «Сидерперу» (вступил в строй в 1958 г.).

Еще один значительный город побережья — *Ика* (72 тыс. жителей), центр богатого сельскохозяйственного района, специализирующегося на хлопководстве, садоводстве и виноградарстве. Первый урожай винограда был собран в Перу еще в 1551 г. Две трети виноградников находятся в департаментах Лима и Ика, последний особенно славится своими итальянскими сортами винограда. Ика была основана в 1563 г., и в ней сохранилось много интересных архитектурных памятников XVII—XVIII вв. Дважды в год (в марте и октябре) в Ике проводятся ночные карнавальные шествия, привлекающие участников и зрителей со всей страны. На юг от Ики автострада ведет в небольшой городок Наска. Это название стало широко известно в мире после того, как на выжженном солнцем плато рядом с городком была обнаружена удивительная и нигде больше не встречающаяся на нашей Земле «картинная галерея»: гигантское изображение человека длиной почти 620 м и столь же грандиозные фигуры птиц, зверей, обитателей моря; линии, идущие с севера на юг с точностью до 1°; линии, на которые точно ложатся лучи заходящего солнца в день зимнего и летнего солнцестояний; знаки, показывающие положение солнца, луны и звезд в разные времена года. Все это можно уви-

деть лишь сверху, с какого-либо летательного аппарата. Некоторые древние дороги Наски построены на плато, причем они словно обрываются или ведут в никуда. Некоторые зарубежные ученые даже склонны считать их... взлетно-посадочными полосами, а гигантские фигуры — навигационными ориентирами для космических кораблей и доказательствами посещения Земли инопланетянами. Споры вокруг «картинной галереи» не стихают и по сей день. Однако большинство ученых высказывают мысль, что Наска — это грандиозный астрономический календарь или ритуальный центр индейцев.

Расположенные в Сьерре районы тяготеют к Лиме и служат поставщикам и продукции горнорудной промышленности и сельского хозяйства. Столица департамента Хунин город *Уанкайо* лежит на высоте 3271 м. Это экономический и торгово-распределительный центр долины р. Мантаро, где производится $\frac{2}{5}$ перуанской пшеницы, выращиваются фрукты, овощи, развито мясо-молочное животноводство. Уанкайо связан с районами новой колонизации междуречья Перене и Эне. В Перу считают, что именно в Уанкайо проводится самая индейская из всех индейских воскресных ярмарок, на которую съезжаются индейцы кечуа в своих национальных костюмах. Население Уанкайо быстро увеличивается. В 1940 г. город насчитывал 27 тыс. жителей, в настоящее время — 102 тыс. (шестое место в Перу — после Лимы, Арекипы, Кальяо, Трухильо, Чиклайо).

Можно считать, что в Сьерре помимо Уанкайо есть еще лишь один крупный город — Куско. Все другие населенные пункты — это маленькие городки и поселки, в значительной степени сохранившие свой патриархально-сельский облик или возникшие у разработок горнорудного сырья. *Уарас* (25 тыс. жителей) не случайно называют андской столицей Перу. Этот маленький городок всегда привлекал внимание туристов своими узкими старинными улочками, церквями и площадями, сохранившими колорит XVI—XVII вв. В городе много зелени, красивых парков. Он расположен на правом берегу р. Санта на высоте 3052 м над ур. моря, в живописнейшем каньоне Кальехон-де-Уайлас, над которым почти до 7 тыс. м возносит свои вершины белоснежная Кордильера-Бланка. Здесь расположена и высшая точка Перу — пик Уаскаран. Могучие ледники, десятки голубоватых ледниковых озер со стекающими в них языками ледников, обильные снега питают многочисленные реки.

Своеобразие природы и сухой прохладный климат способствуют притоку туристов в эти края. Широко известен Уарас красочными воскресными рынками, где продаются великолепные кустарные изделия. 14 сентября в городе происходит ежегодный фольклорный фестиваль индейского искусства.

Любопытен и городок *Аякучо* (30 тыс. жителей), лежащий на высоте 2700 м в долине р. Уатамас, примерно на половине пути между Лимой и Куско, и в прошлом служивший постоянным двором для тех, кто ехал по этой дороге. 9 декабря 1824 г. на равнине близ Аякучо произошла решающая битва в ходе войны за независимость испанских колоний в Америке 1810—1826 гг. Сражение при Аякучо, по определению К. Маркса и Ф. Энгельса, «окончательно обеспечило независимость испанской Южной Америки». Город сохранил облик колониального времени, и за обилие построенных в нем в XVII—XVIII вв. церквей (их более 30) в стиле барокко Аякучо прозвали перуанской Севильей. Аякучо — центр сельскохозяйственной зоны, имеются предприятия пищевой промышленности, производство изделий из кожи, дерева, серебра.

Город *Уануко* (35 тыс. жителей) лежит на автомобильной дороге, ведущей из Лимы в находящуюся в Сельве Пукальпу. Это экономический и торгово-распределительный центр сельскохозяйственной долины верхнего течения Уальяги. Сырье, поставляемое из Сельвы в Лиму, частично используется в Уануко, что способствует росту в нем легкой и пищевой промышленности.

В Сьерре много поселков, возникших вокруг горнорудных разработок. Некоторые из них выросли в небольшие города. Таковы Ороя, Серро-де-Паско, Хауха и др. *Ороя* — город (25 тыс. жителей) и горнорудный центр, лежит на берегу р. Мантаро, на высоте более 3600 м. Близ Орой ведется добыча свинца, цинка, меди и др. Развита цветная металлургия. *Серро-де-Паско*, насчитывающий 22 тыс. жителей, расположен на высоте выше 4 тыс. м. Это важный транспортный узел. Основанный в XVI в. у крупного месторождения серебра, город в XVII—XVIII вв. стал одним из главных в мире центров по добыче серебра. Полиметаллические руды, добываемые в Серро-де-Паско, Морокоче, Касапалки и в других месторождениях Центрального Перу, перерабатываются на государственном металлургическом комплексе в Орое, где происходит также извлечение рассеянных элементов. В департаменте



*Куско.
Общий вид
города*

*Куско.
Старинный
собор*

*Улица Ларето
в Куско.
Здания
построены
на фундаментах
разрушенных
храмов инков*



Паско расположено месторождение Ми-нас-Рагра, на которое в первой половине XX в. приходилось около трети мировой добычи ванадия, важного легирующего металла. Теперь рудник законсервирован. В 40 км от Серро-де-Паско находится угольное месторождение Гойльярискиста, связанное с городом железной дорогой и дающее практически весь битуминозный уголь, добываемый в Перу. Еще одно угольное месторождение в Сьерре — Анкани — дает половину производимого в стране антрацита.

На **Южный район** приходится около 10% территории и 18% населения Перу.

Часть района выходит к Тихому океану, но бóльшая часть лежит в Андах, в зоне высокого плоскогорья, прорезанного долинами рек Апуримак, Урубамба и Тамбо. На юго-востоке района расположено оз. Титикака.

Полет из Лимы в Куско на реактивном лайнере занимает всего 50 минут, но вы сразу же чувствуете, что попали в совершенно иной мир. *Куско* расположен в удобной межгорной долине на высоте более 3400 м. Воздух здесь разрежен, и дышать трудно. Средняя годовая температура в городе всего 10°. Если в Лиме самый теплый месяц — февраль, то


здесь — ноябрь, и то его температура лишь на 2° выше среднегодовой. Самый холодный месяц в Куско — июнь. Склоны гор вокруг города иссечены гигантскими уступами, уходящими в поднебесье. Это знаменитые «террасы инков», на которых они занимались земледелием. И поныне жители долины — индейцы кечуа выращивают на них картофель, пшеницу, маис, ячмень, фрукты, кофе, какао, чай, а еще выше, на склонах гор и на плато, пасут овец.

Куско — один из красивейших городов Перу, и его по праву называют городом-музеем и археологической столицей Америки. Здесь сохранились как памятники древнего Перу, так и значительное число церквей, монастырей и дворцов XVI — XVIII вв. В последние годы разворачиваются реставрационные работы по возрождению древних индейских памятников в самом городе и его окрестностях. Куско — растущий экономический центр,

оне возникли еще до нашей эры. На вторгшихся сюда инков долина произвела столь сильное впечатление, что инка Майта Капак воскликнул: «Арикэ пай!» (по кечуа: «Мы остановимся здесь!») Он заложил город, который в 1540 г. захватили испанские конкистадоры и назвали его так: Вила-де-Нуэстра-Сеньора-де-ла-Асунсьон-дель-Валье-Эрмосо, что в переводе с испанского означает «Город успеха нашей госпожи Богородицы Прекрасной долины». Однако прижилось старое индейское название Арекипа.

Арекипа, лежащая на южной железной дороге, ведущей из тихоокеанских портов Мольендо и Матарани в Куско и Пуно, имеет развитую текстильную и пищевую промышленность, а приток сельскохозяйственного сырья и других грузов из внутренних районов Сьерры стимулирует ее рост. По численности населения это второй (после Лимы) город в стране.

Куско. Аркады и деревянные балконы — типичный элемент испанской архитектуры



чему способствуют и особенности его географического положения. Автодорогой он связан с Лимой, железной дорогой (через Арекипу) — с портами Мольендо и Матарани. Из Куско идет и единственная автодорога в город Пуэрто-Мальдонадо — административный центр богатого минеральным и лесным сырьем департамента Мадре-де-Дьос. В городе развита пищевая, текстильная, кожевенная и пивоваренная промышленность.

Все же крупнейшим городом Южного района остается *Арекипа*, лежащая у подножия священного вулкана инков Мисти. Земледельческие поселения в этом рай-

Арекипа — крупнейший архитектурный центр на юге Перу. Возведенные в конце XVII—XVIII вв. лучшие постройки города выложены из простого светлого камня, легко поддающегося обработке, и поражают декоративной резьбой порталов, наличников окон, столбов, поддерживающих галереи. В резьбе широко использованы растительные и животные орнаменты и мотивы индейской мифологии. Характерны одноэтажные дома из белого вулканического камня с толстыми стенами, сводчатыми залами и внутренними двориками — патио.

Значительную часть Южного района в

Сьерре занимают месеты, используемые под пастбища. Некоторую роль играет рыболовство на оз. Титикака и р. Рамис. Промышленность в департаменте Пуно развита чрезвычайно слабо, в основном это полукустарные предприятия. На берегу оз. Титикака расположен экономический и административный центр этого департамента — город *Пуно* (18 тыс. жителей). Это важный транспортный узел, куда из соседней Боливии по озеру доставляются грузы, идущие затем по южной железной дороге в Матарани и Мольендо.


Обширнейший **Восточный район** почти сплошь покрыт лесом, слабо заселен и еще ждет своего экономического освоения.

Первую попытку его колонизации предприняли доминиканцы, францисканцы и иезуиты в XVI—XVII вв. Они сгоняли индейцев в поселки-редукции и создавали плантационное хозяйство на

жившийся в конце XIX в. На волне этого бума вырос город Икитос, основанный еще в 1740 г. иезуитами на месте поселения индейцев племени икито. Постоянные столкновения с бразильскими сборщиками каучука, которые проникали на территорию Перу, сделали необходимым создание постоянных военных постов, вокруг которых и стали складываться сельскохозяйственные зоны. В 1935 г. в среднем течении Укаяли открыли нефть, и за этим последовало строительство «дорог проникновения». Особое значение имело завершение в 1937 г. автодороги, связавшей город Пукальпу с Лимой. Значительные надежды связываются с открытыми в 1970 г. на р. Корриентес крупными ресурсами нефти, а также нефтяными месторождениями в междуречье Укаяли и Мадре-де-Дьос.

Экономическим центром Сельвы остается *Икитос*, единственный крупный город (180 тыс. жителей) на востоке Перу.

Икитос.
Портовый район



базе их дарового труда. Индейцы тысячами умирали от занесенных белыми заболеваний, голода и непосильного труда. К тому же владельцы рудников и скотоводческих поместий в Сьерре, испытывая острую потребность в рабочей силе, бесцеремонно вторгались во владения «святых отцов» и производили в них невозполнимые опустошения. Доведенные до отчаяния, индейцы бежали из редукций и забирались подальше в лесные чащи, куда не решались отправиться охотники за «живым товаром».

Из состояния спячки Сельву на некоторое время вывел каучуковый бум, разра-

Асфальтированные улицы, красивые современные здания банков, отелей, административных организаций сочетаются с «колониальной» архитектурой XVIII в. и особняками в стиле «модерн» конца XIX — начала XX в. В городе развита промышленность деревообрабатывающая, текстильная, нефтеперерабатывающая, пищевая. Это центр сельскохозяйственного (хлопчатник, табак, рис) и лесопромышленного (каучук, орехи тагуа, растительные смолы) района. С 1863 г. функционирует Национальный университет Амасония-Перуана. Второй по численности населения город Сельвы —

Пукальпа (45 тыс. жителей) вырос на базе освоения лесных богатств. Перспективы социально-экономического развития Перу в значительной степени связаны с освоением природных ресурсов Восточного района страны. Пока это освоение идет хаотично, без четкого и научно обоснованного плана. Основное внимание правительства сконцентрировано на форсировании добычи нефти и развитии сельского хозяйства. Освоение нефтяных ресурсов в значительной мере сдерживается сложностями ее транспортировки из районов добычи на побережье через Анды. Трансандийская переброска нефти и природного газа через систему нефте- и газопроводов требует значительных усилий и затрат. Сельскохозяйственное освоение земель носит ограниченный характер и осуществляется в основном в предгорных зонах и долинах рек. Значительную угрозу для растительного и животного мира Восточного

Индийское поселение в Амазонии



района представляет быстрое сведение лесов в промышленных и сельскохозяйственных целях. Экономическое освоение района наносит существенный ущерб живущим здесь индейским племенам, которые часто попросту сгоняются с принадлежавших им веками земель и превращаются в дешевую рабочую силу. Особенно трагична судьба небольших по численности племен, так называемых «лесных» индейцев бассейна Амазонки, живущих еще родо-племенным строем, против которых используются все средства, чтобы заставить их «интегрироваться» в рамках существующего общества. Можно сказать, что подлинный прогресс Восточного района возможен только на путях комплексного и рационального использования его богатств в национальных интересах и с обязательным учетом интересов коренного населения.

БОЛИВИЯ **(Республика Боливия)**

Боливийцы говорят, что их страна расположена в сердце Южной Америки. Действительно, Боливия находится внутри континента. Цепи величественных Анд окружают самый густонаселенный район страны — Альтипано — наиболее высокое и обширное плоскогорье во всей Америке. Боливийцы по праву называют свою страну крышей Нового Света.

О Боливии можно сказать, что в некоторых отношениях это страна превосходных степеней: это самое «индейское» государство Южной Америки, оно имеет самую высокогорную столицу и самые высокогорные шахты.

Свое современное название страна получила в 1826 г. в честь Симона Боливера — выдающегося борца за освобождение испанских колоний в Америке.

По размерам своей территории (1 098,6 тыс. кв. км) Боливия превосходит вместе взятые Францию, ФРГ и Великобританию и занимает пятое место среди стран Южной Америки. Она граничит с Перу, Бразилией, Парагваем, Аргентиной и Чили.

По численности населения (свыше 6 млн. человек) Боливия стоит в Южной Америке на восьмом месте, сильно уступая по этому показателю своим непосредственным соседям, за исключением Парагвая.

Интересная особенность Боливии состоит в том, что она имеет две столицы: официальную (ею с 1825 г. является Сукре) и фактическую — Ла-Пас. С 1899 г. Ла-Пас служит местопребыванием президента и правительства. В нем живет свыше $\frac{1}{10}$ населения страны.

О Боливии говорят, что это «нищий, сидящий на золотом троне». Действительно, трудно найти в современном мире страну, столь богатую природными ресурсами, но столь бедную в социально-экономическом отношении. По размеру национального дохода на душу населения она занимает одно из последних мест в Латинской Америке; ее экономика носит отсталый характер; в международном разделении труда эта страна представлена немногими сырьевыми товарами, среди которых решающую роль играет олово.

Для страны характерна политическая нестабильность.

Военные перевороты — очень частое явление. Против трудящихся широко применяются репрессии, жестоко подавляются любые попытки выступлений оппозиционных правительству демократических сил.

По конституции Боливия — унитарная республика. Законодательная власть должна принадлежать двухпалатному Национальному конгрессу, исполнительная — президенту, являющемуся главой государства и правительства.

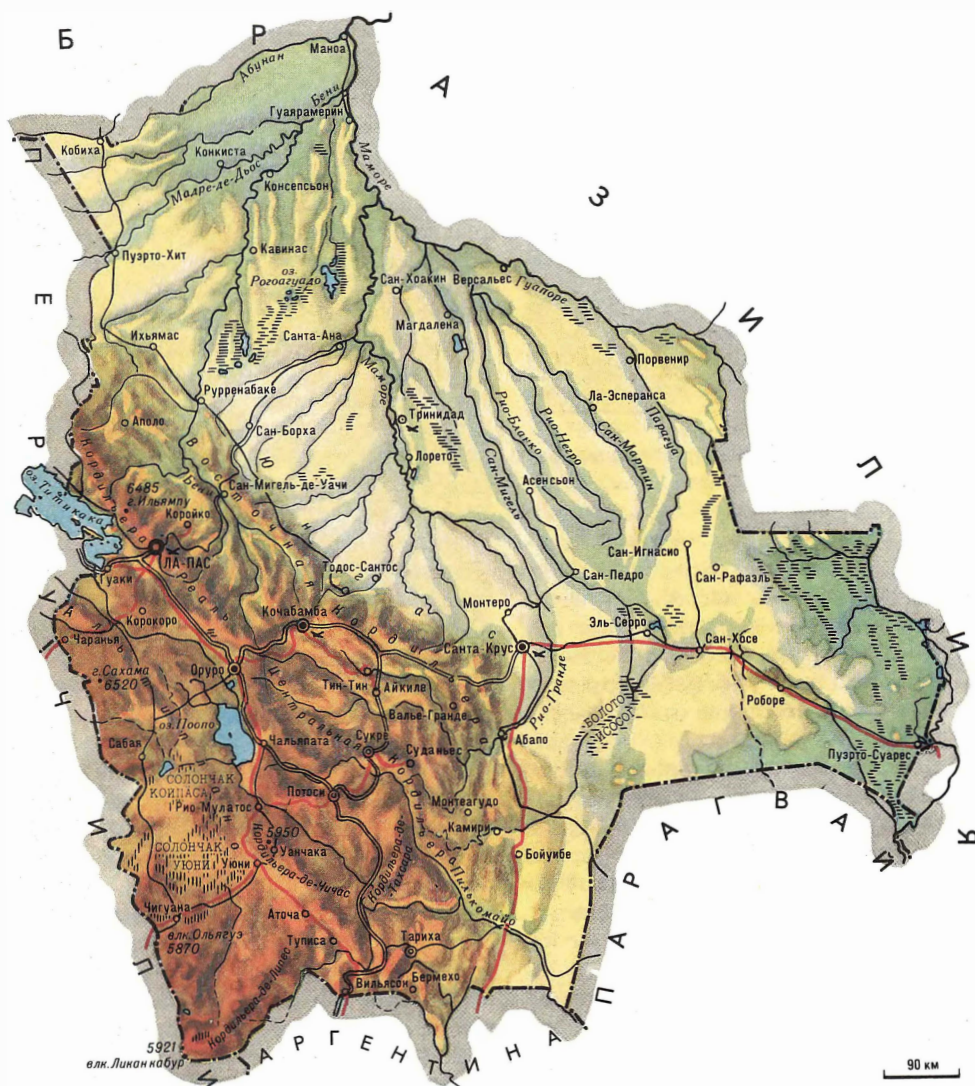
В административно-территориальном отношении страна делится на 9 департаментов и 98 провинций.

Важнейшие исторические события

История Боливии уходит далеко в глубь тысячелетий. Первые люди на ее территории появились 30 тыс. лет назад. Около 1200 г. до н. э. в высокогорной части страны, на Альтиплано, вокруг оз. Титикака, возникают первые земле-

дельческие поселения предков аймара — индейского народа, составляющего значительную часть современного населения Боливии. Своего высшего расцвета культура древних аймара достигла в Тиауанаку — самом значительном государстве доинкской Америки, расцвет которого приходится на III—X вв. н. э. Преемником тиауанакского государства было возникшее в X—XI вв. государство индейцев аймара Кольяо. Кровавые войны между Кольяо и государством инков Тауантинсуйю завершились победой инков. Завоеванная в XIV в. территория Кольяо вошла в состав государства инков в качестве одной из четырех его провинций под названием Кольясуйю. Упадок государства Кольяо и его военное поражение были вызваны в основном ожесточенной борьбой за власть между вождями племен, входящих в государство-конфедерацию. По своему обыкновению инки переселили

Боливия



на захваченные земли некоторые из племен индейцев кечуа. С тех пор на территории современной Боливии шел процесс формирования двух основных индейских народов — кечуа и аймара, завершившийся к началу XX в.

После захвата в XVI в. государства инков испанцами в Кольясуйу двинулись отряды искателей наживы, привлеченные слухами о баснословных богатствах ее недр. Под пытками индейцы выдавали испанцам тайны месторасположения древних золотых и серебряных рудников. В 1535 г. конкистадор Альмагро основал первый испанский населенный пункт на территории Боливии — и поныне существующий городок Пария. В 1542 г. Боливия под названием провинции Чаркас (по имени местного племени чарка) вошла в состав вице-королевства Перу. Под этим индейским названием Боливия была известна миру вплоть до 1776 г., когда из состава вице-королевства Перу

Руины
Тиауанаку.
Ворота Солнца



она была включена в вице-королевство Ла-Плату и переименована в Верхнее (Горное) Перу.

Как и в других частях Америки, завоевание и колонизация Боливии испанцами сопровождалась массовым уничтожением значительной части индейского населения, разграблением его богатств, внедрением системы энкомьенд (раздачи земель вместе с населяющими их индейцами испанским колонистам), поисками золота, серебра и драгоценных камней, возникновением городов — оплотов испанского влияния в покоренной стране. Более половины всех земель в Чаркас было роздано королевским правительством Испании в качестве энкомьенд испанским колонистам; индейцы несли многочисленные повинности в пользу их владельцев — энкомьендеро. Так было положено начало латифундизму, господствовавшему в стране вплоть до 60-х годов XX в.

Огромное значение для мировой экономики того времени имело открытие индейцем Диего Гуалкой знаменитой серебряной горы Серро-Рико-де-Потоси в 1545 г. Быстро выросший у ее подножия город Потоси стал в XVI—XVII вв. экономическим центром Южной Америки, важнейшим горнорудным центром мира и символом баснословного богатства. Вплоть до начала XVIII в. отчисления от добываемого в Потоси серебра были главным источником доходов испанской короны. Из Испании серебро Потоси шло в руки англичан, голландцев, немцев, способствуя развитию мирового товарооборота, испытывавшего острую нехватку денежных средств.

Для работы на серебряных рудниках в Потоси и в других местах Верхнего Перу использовались индейцы, которые «приписывались» к ним сотнями тысяч. Из каждой тысячи индейцев не менее 800 человек погибло на работах в рудниках в течение первого же года от непосильного труда, голода и болезней. Лавина серебра, столь благотворно повлиявшая на процесс первоначального накопления капитала и рост капиталистических отношений в Европе, стоила жизни не менее 8 млн. индейцев. Индейцы десятки раз поднимались против своих угнетателей с оружием в руках. При этом их освободительное движение, как правило, проходило под знаменем восстановления древней индейской государственности. Особенно яркий след оставило в истории Боливии восстание братьев Катари и Кондорканки в 1780—1782 гг.

Восстание 25 мая 1809 г. в Боливии открыло эпоху войн за независимость во всей Латинской Америке. Но свою свободу боливийцы обрели много позже других латиноамериканских народов — лишь в 1825 г., и то с помощью венесуэльских войск под командованием маршала Сукре, посланных Боливаром. Страна отдала дань уважения и признательности великому патриоту Латинской Америки и с 1825 г. стала называться Боливией. Политическая независимость не принесла, однако, ни мира, ни процветания народу страны. Не сопровождалась она и сколько-нибудь существенными изменениями социально-экономической структуры государства и жизни индейских масс. Вплоть до конца XIX в., когда началась добыча олова, Боливия оставалась типичной аграрной страной с низким уровнем развития экономики. Ее экспортными товарами были живой скот, кораяхинного дерева, кока да небольшие партии серебра с истощенных к тому времени месторождений. Индейцы были превра-

щены в крепостных на огромных латифундиях, занимавших десятки и сотни тысяч гектаров и принадлежавших небольшой кучке землевладельцев. Вплоть до начала буржуазно-демократической революции 1962 г. в Боливии нередко земельные участки продавались вместе с инвентарем, скотом и прикрепленными к участку... индейцами! Неоднократные восстания индейского населения, как и в колониальный период, подавлялись с неслыханной жестокостью.

Боливия развивалась в обстановке крайней политической нестабильности, превратившись в арену бесконечных военных переворотов и мятежей (с 1825 г. по настоящее время их было свыше 180).

С помощью переворотов те или иные группы крупных латифундистов боролись за президентское кресло. В результате неудачных войн с соседними государствами Боливия потеряла $\frac{2}{3}$ своей пер-

вым товаром Боливии. Крупнейшие оловянные рудники попали в руки трех связанных с иностранным капиталом групп местных горнопромышленников — «оловянных баронов». «Оловянные бароны» и иностранные монополии, установившие контроль не только над горнорудной промышленностью, но и над транспортом, связью, финансами, энергетикой и многими отраслями обрабатывающей промышленности, вместе с семьями крупнейших боливийских латифундистов определяли политическое лицо Боливии вплоть до 1952 г.

Боливийская буржуазно-демократическая революция 1952—1964 гг. покончила с «оловянными баронами», национализировав оловодобывающую промышленность. Это создало предпосылки для ликвидации экономического господства империализма и значительно расширило возможности государственного сектора в экономике страны. Провозглашение в 1953 г. аграрной реформы нанесло сильнейший удар по латифундизму. Однако в результате организованного американским империализмом переворота в 1964 г. к власти пришло военное правительство. Его правление было отмечено жестокими расправами с рабочими и активным проникновением иностранного капитала в экономику страны. С 1964 по 1980 г. в Боливии сменилось несколько военных правительств, которые приходили к власти с помощью очередного военного переворота. Внутривнутриполитическая обстановка в стране характеризовалась нарастанием оппозиционных антиправительственных настроений.


Стремясь разрядить напряженность, правительство решило прибегнуть к политическому маневру: в конце 1977 г. оно сняло ранее установленный запрет на деятельность политических партий, профсоюзов и некоторых других общественно-массовых организаций.

Коммунистическая партия Боливии, созданная в 1950 г., является авангардом левых сил страны.

Боливия — член ООН, Организации американских государств, Латиноамериканской экономической системы, Латиноамериканской ассоциации интеграции и член Андского пакта.

Природа

Боливия лежит в самом сердце Анд, отличающихся здесь особой мощью. Цепи высочайших горных пиков, действующих и потухших вулканов окружают Альтиплано — самое высокое и обширное плоскогорье в Южной и Северной Америке.



воначальной территории. После поражения в войне против Чили (1879—1883) она лишилась выхода к морю и части Атакамской пустыни, богатой селитрой; в результате войны с Бразилией в 1903 г. — части своей Сельвы (территория Акре), богатой каучуком, а в итоге войны 1933—1935 гг. с Парагваем потеряла $\frac{2}{3}$ спорного потенциально нефтеносного района Чако (восточная часть страны).


Открытие богатейших запасов олова (его вывоз начался в 1884 г.) вызвало приток иностранного капитала. С 1900 г. олово стало ведущим экспорт-

*Потоси.
Памятник
горнякам*

Путешествуя по Боливии, за несколько дней можно увидеть различные природные области — от высокогорных районов, где бывают довольно сильные морозы и лежит снег, до влажных тропических лесов и саванн. Многообразие ландшафтов и удивительные природные контрасты этой страны обуславливаются своеобразием ее географического положения, сложным рельефом и высотной зональностью.

Альтиплано подобно чаше, краями которой служат поднимающиеся горные цепи. Горы западной и южной окраин Альтиплано молоды. Подавляющая часть вершин Западной Кордильеры представляет собой высокие конусы действующих и потухших вулканов. Они поднимаются, как правило, выше снеговой линии, которая проходит на высоте 5 600 м. Здесь расположена высшая точка страны — потухший вулкан Сахама (6780 м). Западная Кордильера, как и вся горная область

*Ла-Пас.
Вид на гору
Ильмани,
покрытую
мощными
ледниками*



Боливии, сейсмична, и там нередко бывают разрушительные землетрясения. Особенно величественна более древняя Кордильера-Реаль, окаймляющая Альтиплано с востока. Ее высокие вершины Ильямпу (6550 м) и Ильмани (6462 м) покрыты мощными ледниками. Склоны

Кордильер Альтиплано, обращенные в сторону обширных равнин Орьенте, образуют особую природную область. На севере этой области, в нижней части очень влажных восточных склонов Кордильеры-Реаль и молодых хребтов Восточных Кордильер, расположен район Юнгас, что на языке индейцев аймара означает «горные долины». Многочисленные реки (Бени, ее притоки Котакахес, Альтамачи и др.), питаемые мощными ледниками и обильными дождями, прорезали в склонах гор глубокие долины. К югу от района Юнгас, у истоков Рио-Гранде, Пилькомайо, Рио-Бермехо и других рек, межгорные долины шире и обширнее (долины Кочабамбы, Чукисаки, Тарихи и др.).

Равнины Орьенте протягиваются почти на 2000 км с севера на юг, где захватывают часть области Гран-Чако — третьего природно-географического района страны. Из-под слагающих эти равнины аллювиальных песчано-глинистых отложений на востоке поднимаются выступы края Бразильского плоскогорья, в том числе хребет Серрания-де-Сантьяго высотой до 1425 м.

Климат Боливии на Альтиплано, на восточных склонах Анд и на севере и юге Орьенте резко различен. Особенно своеобразен и суров он на Альтиплано. Западная Кордильера не является для Альтиплано существенным климатическим рубежом, так как входит в область постоянного Тихоокеанского субтропического максимума, а от влажных восточных ветров это плоскогорье надежно отгорожено Кордильерой-Реаль и другими хребтами Восточных Кордильер. Поэтому расположенное всего в 150—200 км от берега Тихого океана Альтиплано имеет такой же высокогорно-континентальный климат, как и находящийся вдали от океана, в глубинах Азии Тибет. Отгороженность Альтиплано от влажных ветров и его большая высота являются причиной таких тяжелых для человека черт климата, как сильная засушливость, разреженность воздуха, низкие температуры и большая их разница (до 30°) между дневным и ночным временем, сильные ветры, поднимающие густую пыль. Европейцы, побывавшие на юге Альтиплано, отмечали, что днем на ветру и солнце у них сильно трескалась и кровоточила кожа на лице и руках, глаза воспалялись от пыли и блеска солончаков, а ночью в палатке в условиях разреженной атмосферы и сильного мороза они не могли согреться даже в самых теплых спальных мешках, покрытых несколькими одеялами.

Большая часть осадков в Альтиплано и вообще в Боливии выпадает летом, которое в этой стране южного полушария длится с декабря по февраль. Сумма годовых осадков варьирует в больших пределах и увеличивается в направлении с юго-запада на северо-восток. Если в западной и юго-западной части Альтиплано она равна всего лишь 100 — 150 мм в год, а в восточной и северной его частях достигает 400 — 600 мм, то на равнинах Ор്യенте выпадает от 800 до 2000 мм осадков, а в Юнгас их количество превышает 2000 мм.

Альтиплано не только по рельефу и климату, но и по всем другим чертам природы отличается от остальной части Боливии. Оно не имеет стока в океан и является бассейном внутреннего стока. Большинство рек Альтиплано впадает в озера Титикака, Поопо и Койпаса.

Самый замечательный феномен природы Альтиплано — оз. Титикака, круп-

ший резервуар чистой пресной воды. Площадь озера — 8290 кв. км. Постоянство его температуры (+14°) объясняется его глубиной. Его чистые, голубые воды, отражающие безбрежную синь неба, хранят много тайн. Даже в происхождении озера много неясного. На его берегах обнаружены кости морских животных, что свидетельствует о том, что в далеком прошлом оно, видимо, было морским заливом. Живут в озере и крупные морские рыбы, приспособившиеся к постепенно опреснявшейся воде. Десагуадеро — крупнейшая река Альтиплано (длинной 290 км) — течет на юг и в своем верхнем течении пресна и судоходна. Ниже она мелеет и, проходя через засоленные земли, становится соленой. Десагуадеро — блуждающая река. До 1959 г. она впадала непосредственно в крупное соленое оз. Поопо, лежащее на высоте 3690 м, но в дальнейшем ее дельта оказалась сильно забитой наносами и река

В ясную погоду воздух над Альтиплано удивительно прозрачен



нейшее из высокогорных озер мира. Оно лежит в глубокой тектонической впадине на высоте 3712 м над ур. моря. В него впадает 45 рек и ручьев, вытекает же из него лишь одна река — Десагуадеро, что по-испански означает «обезвоживающая». Несмотря на свое название, она может сбалансировать лишь небольшую часть притока воды в оз. Титикака. Свыше $\frac{9}{10}$ вливающейся из рек в это озеро воды испаряется с его поверхности, чем и объясняется несколько большее, чем в других пресноводных озерах, содержание в нем соли. Титикака, глубина которого достигает 304 м, — крупней-

повернула на восток, образовав около города Оруро новое оз. Уру-Уру, которое в дальнейшем соединилось протокой с оз. Поопо. Возникновение оз. Уру-Уру привело к смягчению климатических условий в городе Оруро, а блуждание реки Десагуадеро — к усыханию оз. Поопо. Уже к 1966 г. его площадь сократилась вдвое. К западу от Поопо находится соленое и периодически пересыхающее оз. Койпаса, южнее которого лежат огромные солончаки — салары Койпаса и самый крупный на Земле — Уюни. Остальные озера и реки Альтиплано незначительны.

Северная часть боливийского Альтиплано получает больше осадков, чем южная, и высокогорные степные почвы отличаются здесь большим плодородием. Это зона горной злаковой степи — «халка» с ковылем и редким кустарником. Наиболее благоприятны для человека условия жизни плоскогорья вблизи оз. Титикака. Растительность около оз. Титикака намного богаче, чем в остальной части Альтиплано. Если Альтиплано и склоны гор, обращенные к нему, почти не имеют лесов, то у этого озера встречаются леса кебрачо (поместному «кеуинья»), сохранились деревья кашуары, которые часто называют дикими оливами инков, хорошо растут завезенные эвкалипты. Леса кебрачо помимо района оз. Титикака еще остались лишь в Национальном парке Сахама (вокруг одноименной вершины) — одном из самых высокогорных лесов мира. Берега Титикаки густо заросли тростником, из

«кантуту» был объявлен национальным цветком и его цвета (красный, желтый, зеленый) стали цветами боливийского национального флага. Для южной части Альтиплано характерны ксерофиты горных кустарничковых пустынь и полупустынь, формации которых известны под общим названием «пуна». К югу от оз. Титикака на плоскогорье, так же как и на обращенных к нему склонах гор, резко преобладают кустарники и кактусы. Спасаясь от сильных ветров и холода, засухоустойчивые кустарники стелются по земле, используя каждую расщелину, многие имеют подушковидную форму. Все кустарники Альтиплано очень жесткие. Даже распространенная здесь трава ичу (один из видов ковыля) может поедаться скотом только весной, к осени же она становится такой жесткой и колючей, что используется индейцами только для покрытия крыш домов.

Животный мир страны богат, но в рай-

Гроза
над Альтиплано



которого индейцы искусно связывают свои легкие и изящные плоты-лодки «бальсы». Тростник используется также на корм скоту, а его мягкие корни употребляют в пищу.

Плоскогорья Боливии и Перу считаются одним из центров происхождения картофеля. Около оз. Титикака нетрудно обнаружить в диком виде немало разновидностей этой ценнейшей продовольственной культуры. Только на боливийском берегу Титикаки растет похожий на наш колокольчик изящный цветок-эндемик «кантуту». После провозглашения 6 августа 1825 г. независимости Боливии

оне Альтиплано он сильно пострадал от хозяйственной деятельности человека. Почти полностью истреблен дикий предок ламы — гуанако (семейство верблюдовых), изящное и довольно крупное животное. Ныне на скудных пастбищах Альтиплано пасутся стада лам — одомашненных гуанако. Роль лам в жизни индейцев Альтиплано огромна. В горах и на плоскогорье это незаменимое вьючное животное. Взрослые самцы ламы могут совершать переходы по самым труднодоступным тропам с грузом до 60 кг, делая ежедневно до 30 — 35 км. Шкуры этого животного идут на изготовление одежды

и обуви, мясо — традиционный продукт питания индейцев, мягкая шерсть самок и молодых лам используется для изготовления плотных тканей и одеял. Ламы — очень неприхотливые животные. Они могут жить на больших высотах среди голых скал, где на первый взгляд нет никакой растительности. В этих местах не выживают ни овцы, ни козы. Одному из путешественников, наблюдавшему за ламами, показалось даже, что «они обгладывали камни». Очень красивое и грациозное животное — викунья, родственная гуанако. Прекрасная шкурка и мягкая шерсть сыграли роковую роль в жизни этого вида — он находится на грани исчезновения. Почти полностью выбит и зверек шиншилла, обитающий в горах Западной Кордильеры, нежный серебристо-серый мех которого считается самым дорогим в мире. В других районах Альтиплано водятся мелкие броненосцы, грызуны, в том числе родственная шиншилле вискача, встречается красная лисица. Иногда на Альтиплано заходит из саванн хищная пума.

Несколько меньше пострадал от деятельности человека мир пернатых. Первое место в нем принадлежит кондору — самой крупной из хищных птиц. На озерах Альтиплано живет много ярко окрашенных водоплавающих птиц. Основные колонии розовых фламинго расположены на озерах Поопо и Уру-Уру.

Путешественника, уставшего от однообразного ландшафта Альтиплано, после преодоления перевала через Кордильеру-Реаль ждет сюрприз: за неширокой полосой сухих зарослей кустарника начинается густой горный лес. Он поднимается до высоты 3400 м. У верхней его границы можно встретить знакомую нам ольху и другие листопадные деревья, ниже — древовидные папоротники, бамбуки, перевитые лианами и обросшие мхами деревья. В этих лесах часты туманы, и поэтому их иногда называют андскими туманными, или моховыми, лесами, а верхнюю кромку лесов, за которой начинается безлесное пространство, испанцы метко назвали бровью гор — «Сехаде-ла-Монтанья». Из деревьев наибольшее значение имеет хинное. Ниже 1500 м на севере восточные склоны одеты влаготропическим лесом. Помимо множества пальм здесь произрастает и широко культивируется ценный кустарник кока. На юге в нижней зоне лесов появляются редколесья и сухие листопадные леса, в которых деревья сбрасывают листву на время засухи.

К условиям жизни в горных восточных долинах лучше всего приспособилась

красная лисица. Изредка в густых лесах субандийских хребтов можно увидеть хукумари — реликтового очкового медведя, который в настоящее время довольно редок и ведет скрытый образ жизни. В лесах около рек встречается тапир, но и его численность сокращается.

Третья природная область, занимающая всю восточную часть страны, — это равнины Орьенте. Населены они очень редко, и изменение природного ландшафта человеком здесь незначительно. В Орьенте расположены почти все типы саванн, характерных для Южной Америки, и на северо-востоке страны даже влажноэкваториальный лес — часть амазонской сельвы. Влажноэкваториальный лес Боливии очень богат видами. В его перевитой лианами чаще встречается много ценных деревьев, из числа которых особенно важны каучуконос гевея и красное дерево (каоба). Климат в сельве влажен, жарок и нездоров.

Центральная и особенно южная часть Орьенте более засушлива. К юго-западу от сельвы расположена зона высокотравных саванн. Высота травы там нередко превышает рост человека. Зона высокотравных саванн располагает крупной кормовой базой для развития пастбищного животноводства. Южную часть Орьенте занимают саванны с ксерофитными кустарниками, ксерогаофитные и болотистые тропические леса и редколесья, а на крайнем юге — «леса Чако», представляющие собой сухие тропические леса и редколесья. Условия для развития животноводства в южной части Орьенте хуже, чем в высокотравной саванне. Средние годовые температуры области восточных равнин составляют от 24° на юге до 27° на севере. Иногда с юга (со стороны Аргентины) по 3—4 дня дуют холодные ветры «сурасос», несущие пыль и песок, и температура за несколько часов снижается до +15°.

Фауна равнин Орьенте самая богатая в Боливии. В саваннах встречается страус нанду, небольшие олени и пекари. Страусы сури сохранились ныне в небольших количествах лишь на юге страны. Изредка здесь можно увидеть большого муравьеда и броненосца. Значительный ущерб скотоводству равнин наносят хищники пума и ягуар. В реках северной части Орьенте живет много крупных крокодилов-кайманов и змей, среди которых выделяется гигантский удав сикури, достигающий в длину 10 м. Кроме того, в сельве и других лесах Орьенте живут несколько видов широконосых обезьян, ленивец, пекари, тапир, дикая кошка — оцелот, гривистый волк,

кустарниковая собака, лисица, муравьед, барсук, дикобраз, броненосец, капибара (водосвинка), летучие мыши. Очень много насекомых. Красивую цветовую гамму сельвы дополняют ярко окрашенные тропические птицы от крошечных, величиной со шмеля, изумрудных колибри до желтоклювых туканов и стаи крикливых красно-синих попугаев ара.

Реки восточных склонов Анд Боливии и равнин Орьенте относятся к бассейну Атлантического океана. Они принадлежат речным системам Амазонки и Параны, причем речная сеть Амазонского бассейна охватывает свыше половины территории страны. Летом и осенью в период тропических ливней (с января по апрель) реки Орьенте выходят из берегов и затопляют огромную площадь. Особенно сильно разливаются Маморе и ее крупнейший приток Гуапоре. Их русла в этот период можно угадать лишь по приречным галерейным лесам, своеобразным коридорам, на северо-востоке упирающимся в постоянно влажную амазонскую сельву. Среднее течение Маморе в зоне высокотравных саванн — основной скотоводческий район страны. Здесь круглый год пасется около 1,5 млн. голов полудикого рогатого скота. Бени и Маморе, сливаясь у города Вилья-Белья, образуют р. Мадейру — крупнейший приток Амазонки. Несмотря на свою полноводность, эти реки, как и верхнее течение Мадейры, из-за порогов и водопадов не имеют сплошного судоходного пути и поэтому не обеспечивают Боливии выхода на Амазонку и далее к Атлантическому океану. Наиболее труднопроходимые пороги Эсперанса находятся в низовьях р. Бени. Они полностью блокируют выход из нее на север, к Мадейре. Реки восточных склонов и притоки Амазонки обладают огромными, но почти неиспользуемыми гидроэнергетическими ресурсами.

Исключительно богаты полезными ископаемыми недра Боливии, хотя детально обследована лишь незначительная часть территории. Главное богатство страны — олово, по запасам которого она занимает второе место в капиталистическом мире. Оловоносный пояс, где олово встречается вместе с серебром, сурьмой, вольфрамом и другими металлами, длиной более 1000 км и шириной 100 км пересекает Боливию восточнее линии Ла-Пас — Оруро — Потоси. С 1900 г. в Боливии добыто около 2 млн. т олова, и ресурсы его уже значительно истощены (общие запасы на 1978 г. — 1 млн. т). Добывают также вольфрам, сурьму, висмут, медь, цинк, свинец, редкие ме-

таллы, нефть и природный газ. В 1959 г. около р. Парагвай, в районе Мутун, было открыто крупнейшее в капиталистическом мире месторождение высококачественной железной руды общими запасами 40 млрд. т.

Население

Индейцы составляют свыше $\frac{3}{5}$ населения Боливии. Остальные — испаноязычные боливийцы — народ романской языковой группы с преобладанием в его составе метисов. Боливийцы в подавляющей массе знают помимо испанского (официального языка Боливии) языки кечуа или аймара, а то и оба. В самом испанском языке Боливии такое обилие индейских слов и оборотов, что он резко отличается от испанского языка некоторых других стран Латинской Америки. Большая часть индейцев принадлежит к народам кечуа и аймара. Кроме того, в восточной части страны живет 63 племени «лесных» индейцев, принадлежащих к 15 языковым группам (тупи-гуарани, аравакской, матако-матагуайо и др.) и насчитывающих около 100 тыс. человек.

Подавляющая часть населения Боливии (более 95%) — католики. Религия аймара и кечуа синкретична: католический ритуал сочетается у них с примитивным земледельческо-скотоводческим культом. В стране проживает также свыше 40 тыс. протестантов. Это в основном живущие в Боливии немцы.

Кечуа Боливии — 1,8 млн. человек — являются частью народа кечуа, составляющего важнейшую этническую группу Боливии, Перу и Эквадора и проживающего также в Аргентине и Чили. Основная масса боливийских кечуа живет на юге и юго-востоке Альтиплано. Аймара помимо Боливии расселены в Перу, Аргентине и Чили, однако боливийские аймара, насчитывающие 1,2 млн. человек, составляют около 60% всей численности этого народа. Основная этническая территория аймара — районы, прилегающие к оз. Титикака, и северные районы Альтиплано. Количество иностранцев в стране не превышает 30 тыс. человек. Наиболее значительную группу составляют немцы. Довольно много их появилось в Боливии после второй мировой войны. Немецкая община играет заметную роль в экономической и политической жизни самого большого департамента Боливии — Санта-Крус.

Кечуа занимаются в основном земледелием и скотоводством, в меньшей степени кустарными промыслами и трудом в горнорудной промышленности. В сельских

районах у них преобладает хуторской тип расселения.

У сельского населения аймара преобладают поселения двух типов: деревни с кучевым расположением домов и маленькие хутора посреди обрабатываемых участков.

В Боливии по существу сохраняется несколько модифицированный колониальный тип воспроизводства населения, который был характерен для латиноамериканских стран лишь в XIX в. При высокой рождаемости сохраняется и довольно высокая смертность, тогда как почти во всех современных странах Латинской Америки при сохранении или некотором незначительном уменьшении уровня рождаемости в последние 20 — 25 лет наблюдается резкое сокращение смертности. В результате если во многих латиноамериканских странах наблюдается «демографический взрыв», то в Боливии население увеличивается медленнее. В 1900 г. оно составляло 1,7 млн. человек, в 1981 г. — 6,2 млн. Высокая смертность, особенно детская, в Боливии связана с крайне низким уровнем жизни населения, постоянным недоеданием, отсталостью системы здравоохранения, суровыми условиями обитания в Андах, тяжелыми жилищно-бытовыми условиями жизни, слабой санитарно-профилактической работой.

Боливия по существу глубоко сельская страна, и $\frac{2}{3}$ ее населения по-прежнему живет в деревнях. Крупных городов мало, лишь пять из них (Ла-Пас, Кочабамба, Санта-Крус, Оруро и Сукре) имеют население свыше 100 тыс. жителей каждый. Еще один город (Потоси) имеет более 50 тыс. жителей. Типичны для Боливии маленькие городки с числом жителей менее 10 тыс. человек, возникшие либо как центры сельскохозяйственной зоны в той или иной долине, либо рядом с добычей определенных видов минерального сырья.


Хозяйство

Несмотря на свои исключительные природные богатства, Боливия остается слаборазвитой в экономическом отношении страной, с односторонней специализацией международных экономических связей и сильной зависимостью хозяйства от империалистических держав. Слабость накопления капитала, узость внутреннего рынка, обусловленная низким уровнем жизни населения, отсутствием развитой промышленности и господством натурального хозяйства, горнопромышленная специализация хозяйства и его отсталая структура — все это в решающей степени

ставит Боливию в большую зависимость от внешних факторов. Экспорт ограниченного числа видов минерального сырья полностью привязывает ее к конъюнктуре мирового рынка. Если учесть, что экспорт дает четверть стоимости валового продукта и основу экспорта составляет олово, то становится понятным выражение: «Боливия оживает или умирает вместе с ростом или падением цен на олово».

Большой тормоз на пути развития экономики Боливии — маломощность ее энергетического хозяйства и крайне слабое развитие транспортной сети. Иностранные компании, контролирующие электроэнергетику, стремятся наживаться на острой нехватке электроэнергии и постоянно повышают на нее тарифы. Основная часть железных дорог была построена еще в 1890 — 1925 гг. для вывоза минерального сырья к Тихоокеанскому побережью. Обширнейшие территории Боливии почти совершенно ли-

Горнодобывающая промышленность — основа экономики Боливии. Горняки Потоси



шены не только железных, но и шоссейных дорог. Это мешает экономическому использованию природных ресурсов многих потенциально богатых районов и развитию внутреннего рынка страны.

Основу экономики Боливии составляют горнодобывающая промышленность (в ней занято 60 тыс. человек) и сельское хозяйство. После национализации оловодобывающей промышленности в 1952 г. была создана государственная компания «Корпорасьон минера боливиана» (КОМИБОЛ), ведущее предприятие горнодобывающей промышленности Боливии, на долю которого приходится 65% национального производства олова и около 40% свинца, цинка, меди и вольфрама. Значительные позиции имеет частный национальный капитал, владеющий средними и

мелкими рудниками. На рудниках все еще используется рабочая сила женщин и детей. Особенно трагична судьба 10—12-летних мальчиков, которые работают в узких штольнях, где не могут трудиться взрослые шахтеры. Женщины-индианки, часто с детьми за спиной, за нищенскую плату выбирают около шахт кусочки руды из отработанной породы.

Большое значение имеет добыча сурьмы, меди, вольфрама, свинца, цинка, висмута. В 70-х годах построены новые предприятия по производству концентратов и выплавке черного металла. На юге Боливии, в предандийской впадине, разрабатываются месторождения нефти и природного газа, но из-за сокращения запасов нефти ее добыча в последние годы неуклонно падает, и страна вынуждена прекратить ее экспорт. В 1972 г. пущен газопровод к границе с Аргентиной, по которому боливийский газ поставляется в Буэнос-Айрес.

Хозяйство
Боливии

Промышленность

- Цветная металлургия
- Нефтехимическая
- Нефтеперерабатывающая
- Производство строительных материалов
- Текстильная
- Кожевенная и обувная
- Пищевая

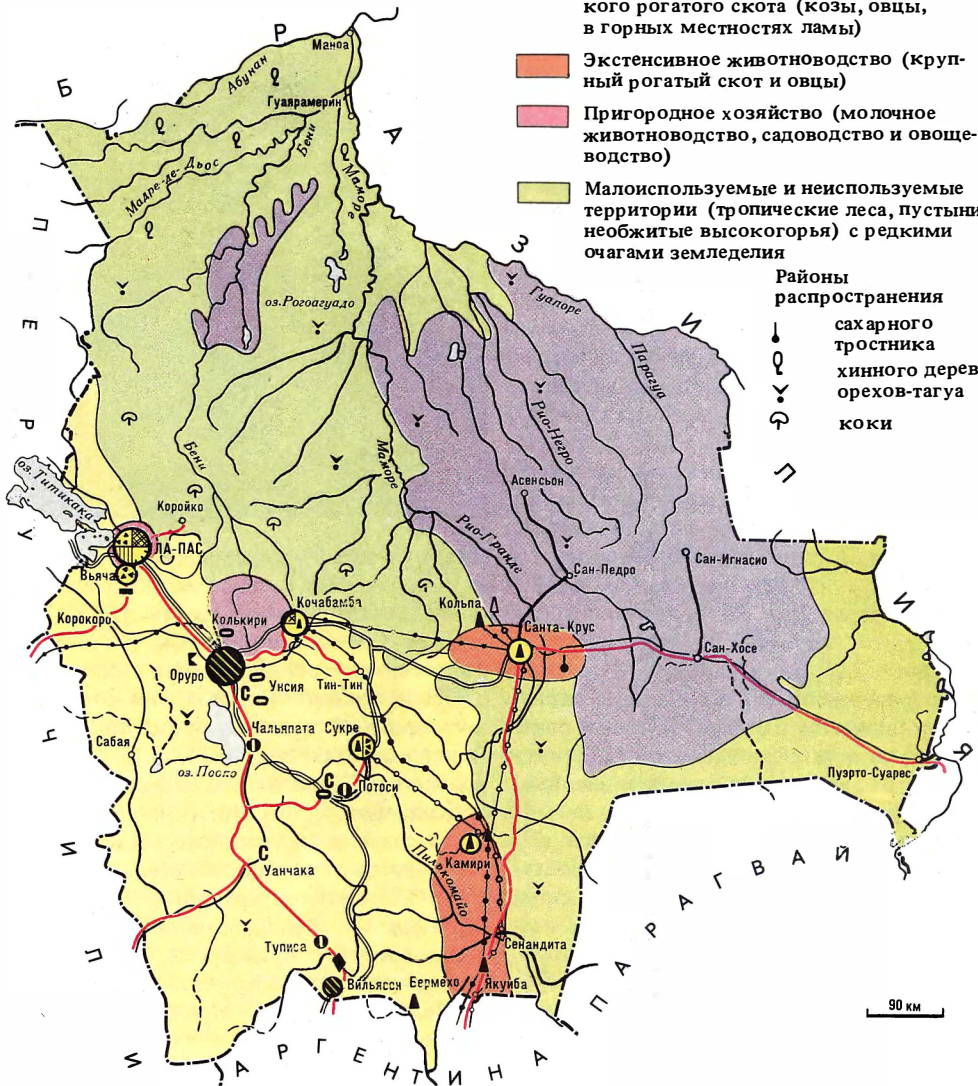
Добыча

- нефти
- горючих газов
- вольфрамовых руд
- медных руд
- свинцовых руд
- серебряных руд
- оловянных руд
- сурьмяных руд
- Нефтепроводы
- Газопроводы

Сельское хозяйство

- Плантационное хозяйство многолетних тропических культур (бананы и другие плодовые, сахарный тростник, кофе, какао)
- Орошаемое земледелие (хлопководство, рисосеяние)
- Малотоварное земледелие (кукуруза, фасоль, маниок, в горных местностях картофель, ячмень) и разведение мелкого рогатого скота (козы, овцы, в горных местностях ламы)
- Экстенсивное животноводство (крупный рогатый скот и овцы)
- Пригородное хозяйство (молочное животноводство, садоводство и овощеводство)
- Малоиспользуемые и неиспользуемые территории (тропические леса, пустыни, необжитые высокогорья) с редкими очагами земледелия

Районы распространения
сахарного тростника
хинного дерева
орехов-тагуа
коки



Обрабатывающая промышленность находится в зачаточном состоянии. Большая часть предприятий — это мелкие мастерские кустарного или полукустарного типа. Почти все предприятия сосредоточены в Ла-Пасе, Кочабамбе, Санта-Крус и Оруро. Фабрично-заводских рабочих в обрабатывающей промышленности насчитывается всего 30 тыс. человек.

Почти 66% самодеятельного населения Боливии — крестьяне, при этом семь из каждых десяти — беднейшие малоземельные или безземельные крестьяне. Современный крестьянин кечуа или аймара применяет для обработки своего клочка земли орудия такого же архаического типа, как и во времена инков. Это *чакитакля* — узкая лопата с поперечным выступом; *такля* — мотыга; дубинка для разбивания комьев земли; палка для молотбы и серп. Наемный труд не получил большого развития в сельском хозяйстве Боливии. На своих маленьких клочках земли боливийские крестьяне ведут чисто натуральное хозяйство, что и определяет в целом очень низкую товарность всего сельского хозяйства. Хотя в сельском хозяйстве и занято большинство населения, оно не удовлетворяет потребности страны ни в продуктах питания, ни в сырье. Около 2/5 потребляемого продовольствия ввозится (главным образом из США).

Экспортное значение помимо кофе, какао и плантационных технических культур имеют также цитрусовые, бананы, сбор листьев коки, хинной коры и каучука. Животноводство Боливии основано на пастбищном скотоводстве. Разведение крупного рогатого скота сосредоточено в основном в Орьенте, мелкого рогатого скота, лам и альпака — на Альтиплано.

Основная причина однобокого и совершенно недостаточного экономического развития Боливии — это глубокая зависимость страны от империализма. Американские, английские и другие транснациональные монополии контролируют значительную часть промышленности, финансы, электроэнергетику, пути сообщения. Экономика Боливии теснейшим образом связана с внешним рынком. За счет импорта, который в 1980 г. составил 833 млн. долл., целиком удовлетворяются потребности страны в машинах, оборудовании, транспортных средствах, металлоизделиях и в значительной мере — в промышленном сырье, стройматериалах и продовольствии. Структура экспорта Боливии (1033 млн. долл., 1980 г.) отражает подлинную роль этой страны в международном разделении труда: 80—90%

экспорта приходится в последние годы на минеральное сырье, в том числе 60% на олово и 16% на нефть.

Хотя Боливия и торгует с 35 странами мира, наиболее широкие торговые связи она поддерживает с США и Англией, на долю которых приходится свыше 80% ее экспорта и около 50% импорта. Крупными торговыми партнерами Боливии за последнее десятилетие стали Япония и ряд латиноамериканских стран (в частности, Аргентина). Экономические отношения Боливии со странами социализма начали налаживаться лишь в последние годы. В 1969 г. Боливия восстановила дипломатические отношения с СССР. В 1970 г. между СССР и Боливией впервые были заключены соглашения о поставках в СССР олова и оловянных концентратов, о научно-техническом сотрудничестве, торговле и платежах.


Культура: традиции и современность

Повседневная жизнь индейцев Боливии и их материальная культура имеют много черт, сохранившихся с давних времен. Индейцы кечуа живут в небольших домах из адобы, без окон, с земляным полом и крышей, крытой травой ичу. Возле домов, за невысокой оградой из камня, обычно расположен возделываемый участок земли. На предгорьях и холмах для удержания драгоценной влаги применяется террасирование и проведение поперечных борозд.

Одежда у кечуа в наши дни в основном уже фабричного производства, но они носят и домотканые вещи. Основной принадлежностью верхней одежды мужчин-кечуа служит плащ — пончо, сделанный из двух прямоугольных полотнищ тяжелой шерсти. В холодную погоду мужчины надевают шерстяные вязаные шапочки-шлемы *чульо*. Женщины-кечуа носят поверх длинной рубашки несколько широких и длинных юбок, одна короче другой, так что яркая кайма нижней юбки видна из-под надетой сверху. Обычный женский головной убор — шляпа-котелок. Прядение и ткачество шерстяных тканей — одно из основных ремесел кечуа. У индианок, идущих за караваном лам или на рудник, с спиной в пестрополосатом платке нередко висит ребенок, а впереди за поясом почти всегда торчит рогулька с шерстью, а иногда с хлопком, из которых скручивается нить. Полученная пряжа окрашивается до изготовления ткани. Ткани с красивыми и яркими сочетаниями цветов ткуются у индейцев кечуа, так же как и у аймара, вручную на примитивных горизонтальных станках с деревянными или костяными колышками.



Индейцы кечуа



Они производятся для собственного потребления и на продажу.

Небольшие дома аймара из адобы, деревянных блоков, а иногда тростниковых циновок по своей планировке прямоугольны или квадратны и не имеют окон. Крыши покрываются тростником или травой ичу. Пол земляной, утрамбованный. Очаг топится по-черному. Как правило, дома аймара не имеют даже самой примитивной мебели. В прошлом они освещались площками с ламьим жиром и фитилем из шерсти ламы. В настоящее время преобладают керосиновые светильники. Дома на севере Альтиплано, как правило, фундаментальнее и благоустроеннее жилищ центральной и южной части плоскогорья. В некоторых из них есть деревянные полы.

Одежда аймара, так же как и кечуа, теперь в основном фабричного производства, хотя можно увидеть и красочные, разноцветные домотканые изделия. Мужчины носят брюки, рубашку и жилет, летом ходят в соломенных, а зимой в фетровых шляпах и кожаных сандалиях. В сильные холода иногда надевают старинный головной убор аймара — *горро*, похожий на шерстяной шлем-чульо кечуа. Женщины аймара носят широкие юбки и кофты, поверх которых набрасывают шаль. Неизменный атрибут их одежды — шляпы-цилиндры. В отличие от мужчин они ходят в любое время года босыми. Из ремесел у аймара широко распространено изготовление керамики, серебряных украшений, а также ткачество, плетение сетей, циновок и корзин. Женщины вяжут из шерсти *горро*, рубашки, пояса и т. д. Аймара сохранили не только многовековые культурно-этнические особенности своих предков, но и их приверженность к земледелию и скотоводству. В питании аймара и кечуа главное место занимает картофель, из которого изготавливают *чуньо* — крахмалистый продукт, по составу близкий картофельной муке. Чуньо может храниться много лет. Для его изготовления картофель неделю вымачивают в воде; затем на 10 дней его оставляют под открытым небом, где он днем прогревается солнечными лучами, а ночью замерзает, постепенно размягчаясь. Затем из него ногами или каменным прессом отжимается вода, после чего он сушится три-четыре недели, пока не превратится в твердый продукт. Чуньо спасает индейцев от голода в период зимних засух и недородов.

До прихода испанцев на Альтиплано культивировалось 240 видов картофеля. И ныне картофель наряду с просом киноа — основной продукт питания ин-

дейцев. Здесь можно увидеть картофель черного, фиолетового, красного, белого и желтого цвета. Выращивание киноа, внешне напоминающего нашу лебеду, особенно характерно для южной, наиболее засушливой части Альтиплано. Это самая древняя хлебная культура высокогорий Анд. Из его листьев готовят суп, из зерен — кашу и алкогольный напиток чичу (хотя, как правило, этот напиток готовится из кукурузы).

Цены на продукты питания в Боливии очень высоки, и значительная часть населения почти не потребляет мяса, масла, молока, ограничиваясь картофелем и различными овощами. Постоянное чувство голода подавляют жвачкой из листьев коки. Листья коки в Боливии до сих пор самый ходовой товар. Их жуют, смешивая с золой или известью. Кока подавляет чувство голода и искусственно возбуждает человека. Вот почему кока — ежедневный «хлеб» индейцев, привыкших жевать ее с давних времен. Очень много коки потребляют индейцы, работающие на рудниках. Работа в глубоких, плохо оборудованных шахтах, в условиях высокой разреженности атмосферы чрезвычайно тяжела. Чтобы выдержать нечеловеческие условия труда, шахтеры почти все время жуют сухие листья коки. От тяжелого труда и постоянного употребления наркотика они уже в 30 — 35 лет становятся инвалидами и мало кто из них доживает до 40 лет. Широко распространены инфекционные заболевания, малярия, дизентерия, туберкулез, от которых особенно страдает индейское население, живущее в антисанитарных условиях и постоянно недоедающее.

Медицинское обслуживание в стране развито слабо. Многие сельские районы практически лишены медицинского персонала, и их жителям приходится пользоваться услугами знахарей. Стоимость лечения столь велика, что и в городах значительная часть населения прибегает к услугам народной медицины. Представители одного из небольших индейских племен — кольяуайа, обитающего к северо-востоку от Титикаки, с незапамятных времен славились как лучшие знахари и были лекарями еще у инков. Передавая свои знания лечебных свойств трав от отца к сыну, они выполняют роль врачей, обслуживающих индейцев Боливии. В Ла-Пасе за старым собором св. Франциска существует квартал, где лечат знахари кольяуайа.

Основная масса населения Боливии — трудящиеся живут в неопикуемой нищете. Среднегодовой доход у $\frac{2}{3}$ населения

составляет 80 долл. на душу. Заработная плата рабочих очень низка, хотя трудятся они 60 — 70, а иногда и 80 часов в неделю. Особенно низко оплачивается труд сельскохозяйственных батраков. Бич трудящихся Боливии — безработица. Из трудоспособного населения страны около



30% относится к полностью или частично безработным.

В области духовной культуры в Боливии в XVI — XVIII вв. безраздельно господствовал испанизм с его архаичностью и колониальным духом; XIX век прошел под знаком сильных пережитков испанизма и различных европейских влияний. Можно считать, что только с XX в. начинается возрождение интереса к древнему индейскому прошлому страны, и индеанизм становится ведущим направлением боливийской культуры.

Индийская музыка Боливии сохраняет свою оригинальность. Однако помимо исторически характерных для музыкального инструментария индейцев духовых и ударных в него под влиянием испанцев проникли и струнные инструменты: испанская гитара, чаранго — сельская гитара, имеющая пять двойных струн, арфа и т. д. В творчестве современных боливийских композиторов Эдуардо Кабо, Теофило Варгаса и других ощущается сильное влияние индеанизма. Если в сельских местностях господствует индийская музыка, то в городах больше популярны креольская музыка, песни и танцы. Любимый инструмент — испанская шестиструнная гитара.

Танцевальное искусство индейцев Боливии представлено различными типами. Некоторые из них являются прямым пережитком тотемных и ритуальных танцев доколумбовой эпохи. Другие повествуют об исторических событиях. Характерное явление национальной культуры — карнавалы, которые устраиваются в наиболее крупных городах в первой

Карнавальное шествие в Ла-Пасе

Оруро славится своими карнавалами, которые проводятся там еще с XVII века



половине года и восходят к древним индейским обрядам. Знаменитый восьмидневный индейский карнавал в «столице олова» Оруро проводится с XVII в. Его «гвоздем» являются вокально-хореографические представления, изображающие борьбу сил добра и зла. Это прямое продолжение доиспанских ритуальных танцев индейцев, посвященных духу — покровителю горняков Супаху. Замечательные маски и костюмы для карнавала в Оруро изготавливаются в Ла-Ранчери, квартале Оруро, населенном индейцами. Весьма своеобразно еще одно празднество — «Аласитас», отмечаемое не только индейцами аймара, но и многими неиндейскими жителями городов страны. Главное содержание этого празднества — танцы в честь древнеймарского бога благополучия Энеко. Интересные фольклорные праздники индейцев проводятся в находящемся на берегу оз. Титикака городе Копакабана.

Чрезвычайно много старых мотивов сохраняет архитектура Боливии. В архитектуре XVI — XVIII вв. господствовало градостроительство испанского типа. Однако еще около 1690 г. в архитектуре Боливии под сильным влиянием индейского искусства появляется интересное направление, получившее название стиля метисов, или андского барокко, просуществовавшее до конца XVIII в. Это направление широко использовало индейские орнаменты и типичные мотивы индейской доколумбовой архитектуры. Архитектура промышленных и общественных зданий Боливии XIX — первой трети XX в. следовала европейским и



американским образцам (эkleктика, стиль «модерн»). Жилые дома до середины XX в. в основном сохраняли старый тип постройки: один — три внутренних дворика, резные порталы, деревянные резные балконы и т. д. В середине XX в. построен ряд многоэтажных железобетонных зданий, частично реконструированы Ла-Пас, Кочабамба, Санта-Крус. В последние годы вновь проявляется интерес к монументальным зданиям в стиле доколумбовой архитектуры.

Скульптура доиспанского периода сохранилась плохо. Помимо замечательных скульптур Тиауанаку (теперь часть из них



находится в Ла-Пасе) они встречаются лишь в некоторых труднодоступных районах. Очень мало в стране и памятников скульптурного искусства XVI в. Самые знаменитые из них — наиболее почитаемая в Боливии скульптура Темной богومатери Титикакской в маленьком городе Копакабана, на берегу оз. Титикака, и богоматери Канделарии в кафедральном соборе Ла-Паса. Первая — творение замечательного индейского скульптора Франсиско Тито Юпанки, уроженца Копакабаны, вторая привезена из Испании. В целом пластическое искусство Боливии колониального периода, а также XIX в. складывалось под сильным влиянием Испании и Италии.

Лишь в 20-х годах XX в. начинается эпоха становления и развития национальной скульптуры, свободной от воздействия холодного и безликого академизма. Крупнейшим представителем этого прогрессивного реалистического направления была Марина Нуньес дель Прадо. Творчество Нуньес уходит глубоко корнями в прошлое народа, в истоки философии и верований аймара и кечуа, без знания которых невозможно понять жизнь индейских народов. Ее работы стали подлинной энциклопедией духовного мира индейцев, воплощенной в камне.

Первые два десятилетия XX в. в живописи Боливии продолжали господствовать каноны академического искусства. Лишь появление такого большого художника, как Сесилио Гусман де Рохас, наметило в ней новое направление. В своих картинах Рохас стремился исходить из местной тематики, воплощая в них идеи и

концепции индеанизма. Социальные мотивы в творчестве современных художников Боливии переплетаются с увлечением монументальной мексиканской живописью, импрессионизмом и абстракционизмом.

На развитие боливийской литературы



долгое время отрицательно влияли подражательные тенденции и стремление избегать национальной, особенно индейской, тематики. Наиболее интересными представителями боливийской литературы XIX в. были замечательный поэт Хуан Уальпарвимаичи Майта, родившийся в бедной индейской крестьянской семье кечуа, и Висенте Пасос Канки, видный деятель освободительной борьбы боливийского народа против испанского ига, одним из первых в Латинской Америке заявивший о необходимости улучшения жизни индейцев. В конце XIX в. главным направлением в боливийской литературе становится бытоописательная литература («костумбризм»), а в поэзии — своеобразный модернизм, сочетавший подражания французским поэтам с растущей приверженностью к индеанизму.

Значительный вклад в развитие латиноамериканской литературы XX в. внесли три наиболее значительных писателя

Санта-Крус. Современное здание

В архитектуре старых городов Боливии преобладают испанские мотивы.

Потоси. Здание муниципалитета

Оруро. Городская площадь перед началом карнавала

Боливии — Альсидес Аргедас, Рауль Ботельо Госалвес и Хесус Лара. Аргедас в своих многочисленных романах реалистично описывает жизнь индейского населения. Эта тема получила развитие в творчестве Х. Лары, особенно в его романах «Сурути», «Янакуна», «Наша кровь» (два последних романа были переведены на русский язык). Из крупных современных боливийских писателей следует назвать также А. Диаса и М. Лопеса.

Хотя первые театральные представления устраивались в городах Боливии уже в XVI в., а первый театр (в Ла-Пасе) был открыт в 1617 г., боливийский драматический театр не получил в целом большого развития, и имеющиеся в Ла-Пасе, Сукре, Тарихе и некоторых других городах театры обслуживаются полупрофессиональными труппами и действуют нерегулярно. В 1949 г. в Ла-Пасе было основано Общество деятелей театра и радио. Не получило значительного развития и боливийское киноискусство. Выпускается всего несколько художественных фильмов в год на базе созданного в 1943 г. Боливийского киноинститута. Более успешно обстоит дело с хроникой и документальным кино. Из кинорежиссеров значительной известностью в Латинской Америке пользуется А. Санхинес, поставивший ряд игровых фильмов на фольклорно-исторические темы («Укамай», «Кровь кондора» и др.).

Развитие литературы в Боливии сильно сдерживается очень высокой неграмотностью населения. По этой же причине очень низки тиражи периодических изданий. 90% тиража боливийских газет приходится на Ла-Пас. В этих условиях значительную роль играет радиовещание. Передачи ведутся на испанском, английском, немецком языках и на кечуа. С 1970 г. в Боливии начало действовать телевидение — государственная компания «Эмпреса насиональ де телевизьон боливиана».

Хотя в 1955 г. был провозглашен закон о всеобщем обязательном и бесплатном обучении детей в возрасте от 7 до 14 лет и увеличено ассигнование на улучшение системы просвещения, больше $\frac{2}{3}$ жителей Боливии до сих пор неграмотно. Особенно велика неграмотность среди индейского населения. В индейских районах более половины детей школьного возраста остаются вне стен школы, а заканчивают среднюю школу около 1% поступивших. В стране имеется восемь университетов: два в Кочабамбе и по одному в Ла-Пасе, Потоси, Санта-Крус, Тарихе, Оруро и Сукре, но число студентов невелико — всего 14 тыс. При боли-

вийских университетах имеются относительно хорошие библиотеки, что особенно важно ввиду слабости библиотечной сети в этой стране. Крупные библиотеки есть лишь в Ла-Пасе, Кочабамбе, Потоси и Сукре. Национальный архив Боливии, основанный в 1836 г., находится в Сукре. Система научных учреждений Боливии отражает общее для многих латиноамериканских стран увлечение общественными науками в противовес естественным и техническим. Академия наук была создана в Ла-Пасе в 1960 г.

Внутренние различия и города

Альтиплано — колыбель Боливии и ее наиболее населенный район. На его долю приходится $\frac{1}{5}$ территории и $\frac{3}{5}$ населения страны. Основу специализации района составляет горнорудная промышленность. Здесь находится *Ла-Пас*, крупнейший город Боливии, основанный в 1548 г., ее фактическая столица, главный хозяйственный, административный и культурный центр страны. Численность населения — 750 тыс. человек (1981 г.). Город расположен в широком чашеобразном каньоне р. Ла-Пас на северо-востоке Альтиплано. Это самая высокогорная столица мира. Нижние ее кварталы расположены на высоте 3200 м над ур. моря, а верхние трущобные районы поднимаются до высоты 4100 м. Более быстрое развитие Ла-Паса по сравнению с другими городами Боливии объясняется его выгодным расположением на путях к горнорудным и сельскохозяйственным районам. Он быстро превратился в крупный центр внутренней оптовой и розничной торговли. На долю Ла-Паса приходится свыше $\frac{2}{3}$ продукции обрабатывающей промышленности страны. Наиболее развита текстильная промышленность.

Из-за большой гористости планировка города довольно хаотична. Широкие и прямые улицы протянулись лишь на дне котловины. Это прежде всего проспект Прадо. Он широк, застроен высокими домами. Тут много кинотеатров и гостиниц. Прадо — центр городской жизни. Рядом с проспектом, в квартале Колокото, расположены резиденция президента и большинство дипломатических представительств иностранных государств. За ним начинается район лучших отелей и кинотеатров, универмагов, банков и адвокатских контор. Исторический центр Ла-Паса — площадь Мурильо. В Ла-Пасе сохранилось мало строений колониального периода. Основная достопримечательность города — церкви XVI—XVIII вв. с богатым скульптурно-резным оформлением фасадов. С восточной стороны

холма Сапокачи, который возвышается в центре города, расположены Национальный конгресс и правительственные учреждения.

Ла-Пас — город резких социальных контрастов. В размещении его кварталов существует определенная закономерность: чем выше лежит квартал, тем беднее его обитатели. Мелкие служащие, в основном метисы — чоло, живут в домиках из адобы, лишенных элементарных удобств. Немощенные улицы в этих кварталах очень узки. Еще выше, среди скал, расположены лачуги рабочих окраин, где живут индейцы. Из-за антисанитарных условий в этом районе часто вспыхивают эпидемии. Но даже эти хижинки еще не худший вид жилья. Выше по склону, в углубления скал, буквально втиснулись убогие лачуги, многие из которых представляют собой просто навесы без стен. Над головой у обитателей этих трущоб шумят аэродром и железные и

югу от Ла-Паса *Оруро* — один из старейших центров горнодобывающей промышленности Боливии. Он был основан в 1606 г. под именем Сан-Фелипе-де-Австрия. После провозглашения независимости город был переименован в Оруро по имени местного индейского племени урус, ныне большей частью вымершего. К XIX в. месторождения серебра в этом районе были истощены, но затем здесь обнаружили крупные залежи оловянных руд, по добыче которых район Оруро занимает в стране первое место.

К югу от Оруро, восточнее оз. Поопо, расположена крупная зона потребительского (частично поливного) земледелия Альтиплано. Юго-восточнее этой зоны, у подножия горы удивительно правильной конической формы, находится знаменитый город *Потоси*. Существуют две версии происхождения его названия. Согласно первой, оно произошло от индейского «потойчи» — производящий трево-

*Ла-Пас.
Церковь
св. Франсиска*



шосейные дороги, идущие к Ла-Пасу.

Альтиплано к северу от Ла-Паса и вокруг него плотно населено и большей частью распаханно. Среди сельского населения преобладают индейцы аймара. Берега оз. Титикака и его острова особенно плотно населены. Из поселений, расположенных на боливийском берегу Титикаки, выделяется небольшой городок *Конакабана*. Очень красочно со стороны гор и озера выглядят его красные черепичные крыши и старинная церковь.

По мере удаления от Ла-Паса к югу в составе населения Альтиплано возрастает доля индейцев кечуа. Расположенный к

югу. По преданию, после начала добычи серебра из горы раздался предостерегающий крик. Вторая версия более реалистична. Она трактует это слово как искаженное название конической горы Путун-Си — «рождает, дает». Так индейцы кечуа называли эту удивительную гору, содержащую много серебра. В XVI в. Потоси был крупнейшим городом западного полушария. В XVII—XVIII вв. он давал половину мировой добычи серебра, а численность его населения достигала 160 тыс. человек. Выражение «богат, как Потоси» стало синонимом большого состояния. Гора была так богата серебром,



*Ла-Пас.
Национальный
университет*

*На одной
из улиц
Ла-Паса*

что верили в беспредельность ее запасов. Но через 300 лет после начала добычи все богатые месторождения иссякли и блестящий город стал быстро хиреть. В настоящее время Потоси остается крупным центром горнорудной промышленности, но добывают здесь уже олово, сурьму и

вольфрам. Несмотря на неоднократные землетрясения, в Потоси сохранилось довольно много архитектурных памятников колониального периода. Большинство их сгруппировано вокруг Пласы-де-Армас. К югу от Потоси, по берегам р. Юры и других мелких рек бассейна Парагвая, стекающих с Кордильеры-де-Чичас, расположена самая южная зона поливного потребительского земледелия на Альтиплано. На юге Альтиплано нет крупных городов. Район солончаков Уюни, Койпаса и Эмпеха, как и вся западная часть Альтиплано, населен очень редко. Здесь можно проехать многие десятки километров и не встретить жилья.

Восточные, обращенные к Ориенте долины Кордильер занимают 14% территории страны, но здесь проживает 29% ее населения. Это основной сельскохозяйственный район Боливии с наиболее крупной в стране товарной продукцией (пшеница, кукуруза, картофель, маниока, бананы, кофе, какао, кока, разнообразные тропические фрукты и овощи) и интенсивным животноводством. В восточных долинах, особенно в Юнгас, наряду с индейцами кечуа и аймара живет много метисов — чоло, есть также негры, японцы, китайцы (с Тайваня) и канадские сектанты-меннониты.

Долину Кочабамбы издавна называют житницей Боливии. Ее климат считается лучшим в стране. Там на плодородных, частично орошаемых землях выращивают зерновые, фрукты и овощи, разводят крупный рогатый скот (включая молочный) и овец. По сбору зерновых и фруктов долина Кочабамбы занимает в стране первое место. Основная часть ее сельскохозяйственной продукции поступает на рынок Альтиплано. Город *Кочабамба* расположен в верхней части долины и по числу жителей занимает второе место в стране. Доля индейцев и чоло в его населении выше, чем в других крупных городах Боливии. Кочабамба — крупный торгово-промышленный центр Боливии. Важное значение для его экономического развития имело завершение в 1954 г. строительства шоссе, связавшего Альтиплано с городом Санта-Крус — центром быстрорастущего района товарного сельского хозяйства в Ориенте. Открытие этого шоссе способствовало росту торгово-распределительных функций Кочабамбы, а его промышленность стала получать с востока новое сельскохозяйственное сырье.

К югу от Кочабамбы расположена долина Чукисаки — зона товарного сельского хозяйства, где выращивают в основном хлопчатник. Город *Сукре* —

номинальная столица страны, а также административный и экономический центр департамента Чукисака — расположен в верхней части долины. В далеком прошлом на месте современного Сукре был индейский поселок Чаркас. В 1624 г. в городе был основан один из старейших университетов Латинской Америки. Он стал, несмотря на строгие ограничения испанцев, центром, откуда разносились по всему континенту призывы к свободе. 25 мая 1809 г. студенты и преподаватели университета подняли восстание против испанского господства, но потерпели поражение. Тем не менее борьба продолжалась, и поэтому университет стали называть колыбелью американской свободы. В 1825 г. город был переименован в Сукре в честь героя решающей битвы с испанцами при Айякучо — генерала Антонио Хосе де Сукре.

Сукре — один из красивейших городов Боливии, отличающийся к тому же и хорошим климатом. Он строился из белого известняка, которым изобилуют окрестности. В городе сохранилось много памятников архитектуры колониального периода. Здесь находится церковь Сан Мигель — старейшая действующая церковь в Латинской Америке, распisanная знаменитым Вити, первым великим художником Нового Света и учеником Рафаэля. Церковь служила центром, откуда иезуиты руководили обращением в католическую веру жителей Аргентины, Уругвая и Парагвая. Состоятельные боливийцы из соседнего Потоси приезжают в Сукре провести здесь свой уик-энд.

По преданию, однажды после длительного и утомительного перехода по Кордильерам индейцы кечуа вышли в цветущую долину, где они наконец смогли остановиться. Индейцы назвали ее «Тариска» (Счастливо найденная). В 1574 г. здесь была построена крепость Сан-Бернардо-де-Тариха — опорная база для проникновения в Парагвай. В 1807 г. Тариха объявила себя самостоятельной республикой. Лишь в 1831 г. город и одноименный департамент вошли в состав Боливии. У боливийцев Тариха считается самым живописным городом страны. В нем много парков и садов. Почти все дворы, узкие улицы и склоны окружающих город холмов покрыты яркими цветами. В этой изолированной долине живет значительная группа испанских креолов, сохранивших старинные обычаи и очень религиозных. По внешнему виду жители Тарихи больше похожи на южновропейцев, чем на боливийцев. Из-за прекрасного климата, плодородных почв, пышной растительности и красивых жен-

щин Тариху называют боливийской Андалузией. Город интересен также знаменитой процессией детей, когда на целых три дня в сентябре он становится местом детских празднеств, веселых танцев и маскарадов.

В Боливии часто говорят: «Наша страна смотрит на восток». Действительно, использование огромных природных богатств редконаселенных районов Орьенте имеет для нее очень большое значение. Будущее Боливии теснейшим образом связано с освоением Орьенте, на долю которого приходится $\frac{2}{3}$ территории страны. Наиболее эффективно план освоения осуществляется в западной части Орьенте, в департаменте Санта-Крус. Старинная поговорка жителей города Санта-Крус гласит: «Брось бельевую прищепку в землю около Санта-Круса, и она начнет расти». После второй мировой войны вокруг города возник наиболее крупный в Боливии район сельского

*Потоси.
Монетный двор*



хозяйства товарного направления. В настоящее время он дает подавляющую часть боливийского производства сахарного тростника и риса. Здесь выращиваются также хлопчатник, разнообразные фрукты и овощи. Животноводство в этом районе экстенсивно. Разводится крупный рогатый скот, который круглый год содержится на обширных пастбищах.

Северная часть Орьенте, несмотря на богатство природных ресурсов, — самая слабозаселенная и экономически отсталая часть Боливии. Здесь никогда не было крупных городов. Индейцы аймара и покорившие их инки предпочитали не спускаться с Альтиплано на равнины с их влажными лесами и жарким нездоровым климатом. Не обнаружив здесь золота и серебра, быстро охладели к Орьенте и

испанцы. Но они завезли сюда крупный рогатый скот, который хорошо прижился на пастбищах зоны саванн. Со второй половины XVI в. колонизацией северной части Орьенте занялся Орден иезуитов, которому удалось путем жесточайшей эксплуатации индейцев наладить поставки на Альтиплано и даже в Европу сушеного мяса, тропических фруктов и орехов. Но в XVIII в. они были отсюда изгнаны. В конце XIX в. в лесах Орьенте началась каучуковый бум, однако он был в Боливии довольно кратковременным. Крупные плантации гевеи возникли в Юго-Восточной Азии, а затем был изобретен синтетический каучук. Тем не менее домики сборщиков каучука и сейчас можно встретить в лесах Орьенте наряду с деревеньками «лесных» индейцев. Экономический центр северного Орьенте — город *Тринидад* расположен на берегу р. Маморе. Он основан в 1562 г. отрядом испанских конкистадоров, искавших страну золота «Эль Дорадо». Нынешние жители Тринидада иногда иронически называют свой город боливийской Венецией. Дело в том, что в период с января по март местные реки выходят из берегов и Тринидад превращается в группу островков, между которыми на лодках и ездят горожане.

Освоение ресурсов Орьенте — важная экономическая и политическая задача. Осевшие здесь немецкие переселенцы сумели взять под свой контроль местную экономическую и политическую жизнь. На этой основе расцвел и своеобразный региональный антагонизм между Альтиплано и Орьенте. Сепаратистские устремления жителей Орьенте пытаются использовать в своих интересах некоторые круги Бразилии и Аргентины. О настроениях сепаратистов Орьенте свидетельствует и факт приглашения сюда колонистов из расистской ЮАР. Испытывающее большие финансовые трудности центральное правительство пытается наладить освоение района на базе притока иностранного капитала, что также чревато большими негативными последствиями.

ЧИЛИ (Республика Чили)

Общие сведения

Чили узкой лентой протянулось вдоль тихоокеанского берега Южной Америки. Расстояние от южной оконечности страны до северной — 4270 км, тогда как наибольшая протяженность с запада на восток лишь 435 км. В отличие от остальных тихоокеанских стран Южной Америки, границы которых проходят восточнее Анд, большая часть территории Чили расположена между западными андийскими склонами и океаном. Только на крайнем юге чилийская территория простирается по берегам Магелланова пролива, заходя за восточные склоны Анд.

Из 8202 км государственных границ на долю морских приходится почти половина. На севере и в центре страны береговая линия расчленена слабо. Удобных естественных гаваней здесь мало. Южная часть Чили — область узких заливов типа фьордов и многочисленных архипелагов. Кроме прибрежных островов в состав Чили входит и несколько удаленных от материка островов. Крупнейшие из них вулканического происхождения — это острова Хуан-Фернандес и остров Пасхи. Они пользуются мировой известностью. Первые — как место, где развертывались приключения шотландца А. Селькирка, положенные в основу романа Д. Дефо «Робинзон Крузо», второй благодаря огромным каменным статуям — памятникам исчезнувшей древней культуры.

Соседями Чили являются: на севере — Перу, на востоке — Боливия и Аргентина. По размерам площади (756,9 тыс. кв. км) Чили занимает среди латиноамериканских государств восьмое место, по численности населения (11,2 млн. человек в 1980 г.) — седьмое. Столица страны — Сантьяго — один из крупнейших городов Латинской Америки. Численность населения Большого Сантьяго в 1980 г. достигала 4 млн. человек.

В административном отношении страна делится на 12 регионов, каждый регион делится на провинции — их всего 40. Столица Сантьяго выделена в особый, тринадцатый регион. Государственный язык страны — испанский. Господствующая религия — католическая.

Чили относится к числу наиболее промышленно развитых латиноамерикан-

ских государств. Добывающая промышленность и цветная металлургия имеют экспортное значение. Прочие отрасли и сельское хозяйство работают главным образом на внутренний рынок.

В политической жизни страны в течение ряда десятилетий видную роль играет рабочий класс. В октябре 1970 г. прогрессивные силы, объединенные в блок Народное единство, победили на выборах. Президентом страны стал социалист Сальвадор Альенде, было образовано правительство, в состав которого вошли коммунисты, социалисты, представители других партий и организаций Народного единства. Однако местная реакция при поддержке США, не желая мириться с прогрессивными преобразованиями, которые начало проводить правительство Альенде, в сентябре 1973 г. организовала военный мятеж. Президент Альенде был злодейски убит, к власти пришел генерал Пиночет. До декабря 1974 г. он возглавлял военную хунту, а в декабре был провозглашен президентом. С момента переворота в Чили свирепствует военно-фашистский режим, более 30 тыс. патриотов было уничтожено, все социально-экономические завоевания народа ликвидированы, конституционное управление страной упразднено.

Важнейшие исторические события

До вторжения испанцев в северной части Чили жили индейские народы кечуа и аймара, в центральной части — мапуче, на юге — алакалуфы, яганы и она. Аймара и кечуа занимались земледелием на орошаемых землях, мапуче — богарным земледелием, собиранием плодов, ягод, рыболовством и охотой. Они разводили лам, из шерсти которых изготавливали одежду. Алакалуфы, яганы и она были охотники, рыболовы и собиратели. Основной общественной организацией индейцев Чили был род, роды объединялись в племена.

За 100—150 лет до появления в Чили испанцев, т. е. в начале XIII или в конце XIV в., Северное Чили и часть Центрального (до р. Мауле) были завоеваны инками и вошли в состав их государства. Южнее р. Мауле простиралась область независимых мапуче, которые оказывали ожесточенное сопротивление инкам. Это разделение страны на два региона с разными общественными условиями имело большое значение для последующей ее истории. Ту часть Чили, население которой «привыкло» подчиняться инкам, испанцы покорили легко; ту же, где мапуче жили родовым строем, не зная угнетения, испанцы покорить не смогли, хотя и про-

двинули после долгих войн границу своей колонии до р. Био-Био (т. е. на 200—250 км) и основали в 300 км к югу от устья Био-Био Вальдивию — важный опорный пункт на побережье, названный по имени предводителя испанцев Педро де Вальдивии.

В Центральном Чили, которое колонизовалось испанцами особенно энергично, они нашли природные условия, напоминающие Средиземноморье. Это не могло не сказаться на хозяйстве колонии. Главной продовольственной культурой здесь стала пшеница, появились поля ячменя, из технических культур возделывалась конопля, большое значение получило виноградарство. Важными отраслями сельского хозяйства стали разведение крупного рогатого скота и овцеводство. В первые десятилетия после конкисты началась добыча золота. В XVIII в. получила значение и добыча меди — отрасль, которой впоследствии было суждено стать краеугольным камнем чилийской экономики. Таким образом, уже в колониальную эпоху частично были заложены основы современной структуры промышленности и сельского хозяйства Чили.

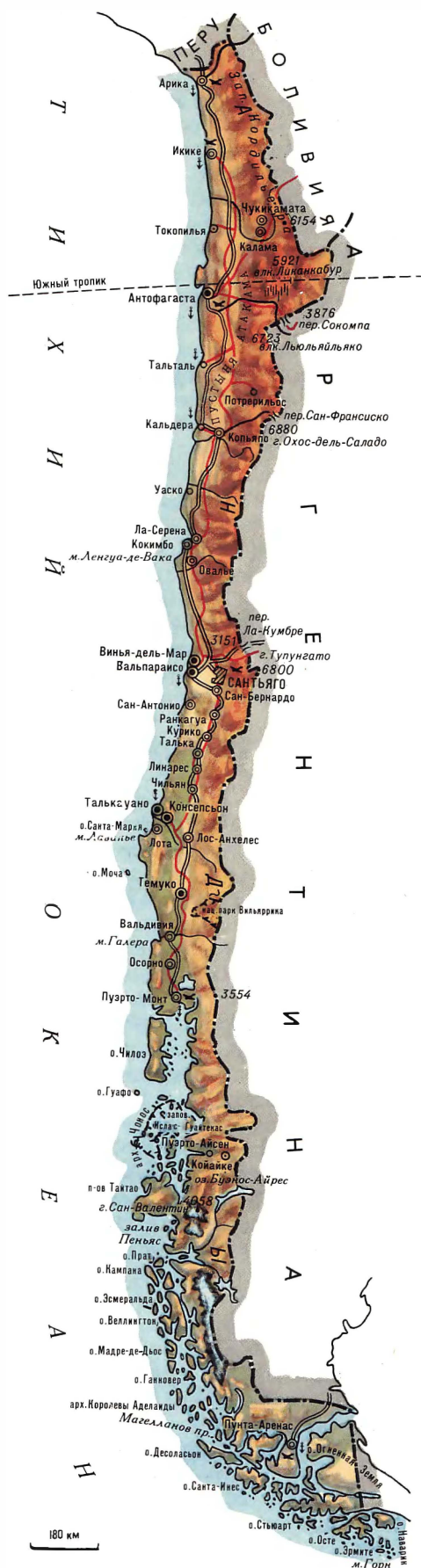
Завоевание Чили испанцами сопровождалось коренной ломкой господствующего в стране общинно-племенного уклада и заменой его феодальным, пронизанным ростками капитализма. К концу испанского господства в Чили двумя главными классами были крупные землевладельцы и закрепощенные крестьяне, но известную роль в это время стали играть буржуазные элементы (торговцы, владельцы рудников и мануфактур и др.) и наемные рабочие.

Завоеватели жестоко эксплуатировали коренное население и безжалостно подавляли все антииспанские выступления индейцев. В результате численность населения Чили к концу XVIII в. стала меньшей, чем она была в первой половине XVI в., когда началась конкиста.

Испано-индейское общество, созданное испанцами насильственно и на первых порах состоявшее из групп, совершенно чуждых друг другу, постепенно стало меняться в результате взаимодействия испанцев и индейцев. Очень большую роль в этом процессе играла метисация. К концу колониального периода метисы составляли около 80% населения Чили.

В XVIII в. испанский гнет стал главной помехой дальнейшему развитию производительных сил во всех испанских колониях, в том числе и в Чили. Особенно усилились антииспанские настроения в Америке под влиянием провозглашения

Чили.



независимости США и Великой французской буржуазной революции. 11 июля 1810 г. в Сантьяго вспыхнуло восстание. Борьба чилийцев против испанской короны длилась с переменным успехом почти семь лет и завершилась победой лишь в 1817 г. Большую помощь чилийцам оказали революционные аргентинские войска под командованием генерала Хосе де Сан-Мартина. После поражения испанцев правительство страны возглавил Бернардо О'Хиггинс — видный деятель освободительного движения, который 1 января 1818 г. подписал декларацию независимости.

После провозглашения независимости в стране начал быстро укреплять свои позиции английский капитал. Англия, во время борьбы за независимость оказывая помощь чилийцам, завоевала в результате определенный престиж в Чили и использовала его для внедрения английского капитала в добычу и выплавку меди, в железнодорожное строительство, во внешнюю торговлю и банковское дело.

Экономика Чили развивалась крайне неравномерно, но как бы то ни было капиталистические производственные отношения во второй половине XIX в. стали играть в Чили довольно значительную роль. Стремление к захвату новых земель побудило господствующие классы закрепить за Чили территории на юге. В 1843 г. чилийцы основали на берегу Магелланова пролива форт Бульнес, а в 1847 г. — вблизи от него город Пунта-Аренас.

В 1879 г. началась Тихоокеанская война, которая закончилась в 1883 г. победой Чили над Перу и Боливией. Война велась из-за провинций Антофагаста (Боливия) и Тарапака (Перу), где к тому времени большое значение получила селитряная промышленность, причем видную роль в ее развитии играли чилийский и английский капитал. Спор между Чили, за которым стояла Англия, и Боливией, вызванный тем, что боливийское правительство повысило экспортные пошлины на селитру, привел к этой войне.

Сразу же после окончания войны чилийские войска были брошены против мапуче. Этот свободолюбивый народ, сохранивший свою независимость, сделал попытку во время «селитряной войны» вернуть часть территории, отнятой у него чилийцами, но безуспешно. Хорошо вооруженные чилийские части принялись истреблять индейцев, жгли их дома, уничтожали посеы. Оставшихся в живых согнали в резервации. Земли мапуче были захвачены чилийскими латифундистами, а часть передана иммигрантам из Европы.

Тихоокеанская война оказала глубокое влияние на жизнь страны. Площадь Чили в результате присоединения Тарапаки и Антофагасты, богатых полезными ископаемыми, и индейского юга увеличилась на 180 тыс. кв. км, население — приблизительно на 100 тыс. человек. Чили стало единственным крупным поставщиком селитры на мировой рынок и получило в свое распоряжение несколько рудников, где велась добыча меди и серебра, несколько небольших металлургических заводов, коротких железных дорог и портов на севере, а на юге — плодородные земли мапуче. Экономический потенциал страны увеличился, развитие ее ускорилося.

Характерной чертой политической жизни страны после Тихоокеанской войны становится антиимпериализм. Он был обусловлен усилением национальной буржуазии, стремящейся к завоеванию национального рынка, ростом пролетариата и форсированным проникновением в селитряную промышленность британского капитала. Антиимпериализм был настолько силен, что сказался на политике президента Бальмаседы, пришедшего к власти в 1886 г. Бальмаседа неоднократно заявлял, что чилийцы отвоевали территории, богатые селитрой, для себя, а не для иностранцев, пытался препятствовать получению иностранцами концессий на разработку селитры, покровительствовал росту национальной обрабатывающей промышленности. Подобные действия правительства Бальмаседы вызывали противодействие английского капитала, местных компрадоров и помещиков. В январе 1891 г. начался мятеж, Бальмаседа был свергнут, к власти пришли силы реакции.

Но антиимпериализм, пробудившийся после Тихоокеанской войны, подавить оказалось невозможно. Если первоначально антиимпериалистическое движение возглавляли буржуазные элементы, то уже в конце XIX — начале XX в. рабочий класс Чили приступил к созданию своих организаций. Среди них наибольшее значение имели Рабочая федерация Чили, объединившая в 1909 г. ряд профсоюзов, и образованная в 1912 г. Социалистическая рабочая партия. В числе тех, кто создавал Рабочую федерацию и Социалистическую рабочую партию, был Луис Рекабаррен — видный деятель латиноамериканского рабочего движения, один из основателей Коммунистической партии Чили и Коммунистической партии Аргентины.

В хозяйстве Чили после Тихоокеанской войны огромную роль стала играть сели-

тряная промышленность, контролируемая иностранным капиталом. Медленно развиваются традиционные отрасли горной промышленности — добыча меди и благородных металлов. На крайнем юге иностранцы создают крупные овцеводческие хозяйства, ориентированные на экспорт шерсти и баранины. Английский капитал в Чили начинает ощущать, особенно в начале XX в., конкуренцию американских, немецких и французских фирм.

Первая мировая война стимулировала развитие добычи селитры, которая была нужна для производства взрывчатых веществ. Выросла и национальная обрабатывающая промышленность, поскольку импорт промышленных товаров из-за границы сократился. Национальная буржуазия Чили за годы первой мировой войны окрепла, пролетариат стал многочисленнее и организованнее.

Военные годы были вместе с тем временем решительного наступления монополий США на позиции английского капитала в Чили. Наступление империализма США продолжалось и после войны. Американцы захватили несколько крупных селитряных предприятий, месторождения меди и железной руды, проникли и в другие отрасли экономики. Английский капитал отчаянно сопротивлялся натиску монополий США, и это нашло свое отражение в политической жизни страны, в борьбе проанглийских и проамериканских группировок за власть.

Но главным содержанием политической жизни страны между двумя мировыми войнами становится классовая борьба, борьба за объединение всех антиимпериалистических и антифеодальных сил. Видную роль в этой борьбе играет Коммунистическая партия Чили, созданная в 1922 г. из Социалистической рабочей партии. Наиболее знаменательным событием периода между двумя мировыми войнами была победа Народного фронта на президентских выборах 1938 г. Решающую роль в его создании сыграла Коммунистическая партия Чили. В Народный фронт вошли также социалисты, радикалы и демократы. Победа левых сил имела особенно большое значение, поскольку в то время существовала явная опасность фашизации страны. В результате победы Народного фронта президентом Чили стал радикал Агирре Серда, во время правления которого заметно выросла роль государства в экономике. В 1944 г. правительство Чили установило дипломатические отношения с СССР.

Вторая мировая война ознаменовалась

новым наступлением капитала США на Чили. Столь крупный поставщик минерального сырья не мог не рассматриваться империализмом США как одна из важных баз снабжения американской военной промышленности. После окончания войны под давлением империализма США правительство президента Гонсалеса Виделы раскололо в 1947 г. Народный фронт и начало поход против Коммунистической партии и всех прогрессивных сил. Министры-коммунисты были выведены из состава правительства. Коммунистическая партия была загнана в подполье (легализована только в 1958 г.). В 1947 г. Чили порвало дипломатические отношения с СССР. Восстановлены они были в 1964 г., а в 1973 г. после фашистского переворота вновь прекращены.

В годы правления Виделы и сменившего его в 1958 г. Алессандри чилийские коммунисты вели большую организационную и пропагандистскую работу, делали все возможное для воссоздания единого антиимпериалистического фронта.

Большую победу прогрессивные силы страны одержали в 1970 г., когда в результате выборов к власти пришло правительство Сальвадора Альенде. Оно национализировало медную промышленность, принадлежащую монополиям США, ограничило деятельность чилийской олигархии, энергично проводило аграрную реформу, принимало меры по улучшению материального положения трудящихся, активно выступало за мир, укрепляло связи с СССР и другими социалистическими странами.

В сентябре 1973 г. в стране в результате государственного переворота установлен режим военно-фашистской диктатуры. До настоящего времени в Чили сохраняется чрезвычайное положение. Деятельность всех политических партий и массовых организаций трудящихся запрещена. Продолжается преследование прогрессивных общественных и политических деятелей, подавляется любое проявление оппозиции, систематически нарушаются права человека.

В результате военного переворота погибло около 30 тыс. человек, 2,5 тыс. человек «пропало без вести» и до 1 млн. — покинуло страну. Наряду с официальными репрессивными органами в стране действуют многочисленные правые террористические отряды и военизированные группы. В течение 1980 г. были подвергнуты аресту около 4 тыс. человек, в том числе граждане ряда иностранных государств. В массовом масштабе применяются пытки и убийства.

Отсутствие политических свобод, репрессии, неспособность правящего режима вывести страну из глубокого финансово-экономического кризиса ведут к росту недовольства в широких массах чилийского населения. К активным действиям по защите своих интересов переходит рабочий класс. С июня 1979 по декабрь 1980 г. в Чили состоялось 83 забастовки. Самая крупная из них — на медном руднике «Эль Теньенте». В ней приняли участие 10 тыс. рабочих и служащих. Растет вооруженное сопротивление.

Стремясь воспрепятствовать своей изоляции как внутри страны, так и за рубежом, диктатура прибегает к политическому маневрированию. В июле 1977 г. было объявлено о плане так называемой институализации и развития в будущем «авторитарной и защищаемой демократии». В январе 1978 г. в Чили был проведен «национальный референдум». Чилийцам было предложено высказаться, поддерживают ли они политику Пиночета как президента или же солидаризируются с выдвинутыми ООН обвинениями режима в нарушении прав человека. Пиночет пытался представить принятую XXXII сессией Генеральной Ассамблеи ООН резолюцию как международную агрессию, от которой надо защищать «достоинство и суверенитет страны». Проведение референдума вызвало сильное политическое противодействие не только со стороны партий Народного единства, но и Христианско-демократической партии, католической церкви, а также некоторой части военных и было воспринято мировой общественностью как очередной фарс военно-фашистского режима.

В сентябре 1980 г. в Чили в условиях чрезвычайного положения состоялся «всенародный плебисцит». На основании его фальсифицированных результатов была принята новая конституция страны, вступившая в силу 11 марта 1981 г. Новая конституция Чили закрепляет власть военно-фашистского режима и отражает интересы монополистической буржуазии страны, тесно связанной с иностранным капиталом и транснациональными корпорациями. В течение восьмилетнего переходного периода, устанавливаемого конституцией, вооруженные силы сохраняют за собой всю полноту государственной власти. Согласно конституции, генерал Пиночет провозглашен президентом Чили на весь переходный период с правом возможного переизбрания на последующий восьмилетний срок, т. е. до 1997 г.

Однако, несмотря на свирепый военно-полицейский контроль, осуществляемый

диктатурой, чилийский народ ведет упорную борьбу за демократию и социальный прогресс.

Природа

Большая протяженность страны с севера на юг и сложный рельеф обуславливают разнообразие природных условий Чили.

Через всю страну простираются параллельно две горные системы. На востоке вздымаются Анды, высокие вершины которых одеты вечными снегами, на западе вдоль побережья тянутся Береговые Кордильеры. Анды отделены от Береговых Кордильер депрессией Продольной долины, которая в промежутке от 28 до 33° ю. ш. теряется в горных отрогах.

Процесс горообразования в области Анд до сего времени не закончился, о чем свидетельствуют частые землетрясения. Горообразование сопровождалось усиленной вулканической деятельностью. Потухшие и действующие вулканы особенно многочисленны в центральной части страны. Вершины многих вулканов вздымаются выше 5000 м и покрыты вечными снегами. Самый высокий вулкан — Льюльялььяко (6723 м) последний раз дымился более 100 лет назад, в 1854 г. В широтах, соответствующих северной трети Чили, Анды представляют собой огромное нагорье, по краям которого тянутся хребты Западной и Восточной Кордильер. Это нагорье с внутренним плоскогорьем Пуной и Восточная Кордильера лежат в пределах Боливии и Аргентины, а по Западной Кордильере, местами отсекая небольшие участки Пуны, проходит государственная граница Чили. Многие вершины Западной Кордильеры достигают большой высоты (Сан-Педро — 6165 м, Пулар — 6225 м). Южнее 27° ю. ш. Восточные Кордильеры и Пуна выклиниваются и в Чилийско-Аргентинских Андах протягивается лишь Западная, или Главная, Кордильера. Перевалы, ведущие из Чили в Аргентину, в этой части Анд лежат на большой высоте и в иные годы делаются непроходимыми из-за снежных заносов и лавин. К югу Анды постепенно понижаются до 2000 — 2500 м. Ледниковые долины и озера разрезают здесь горы на отдельные массивы. Ледники и граница вечных снегов опускаются ниже, так как становится холоднее и осадков выпадает много. Большие площади в горах занимают леса и луга. Иногда эту часть страны называют чилийской Швейцарией.

Западнее Главной Кордильеры простирается депрессия, а еще западнее —

Береговые Кордильеры. Северную часть депрессии, лежащую на высоте более 1000 м, покрывают пески, сероземы и щебнистые почвы. Местами над их поверхностью выступают скалистые останцовые возвышенности. Южная часть депрессии — Центральная долина — заполнена песчано-галечными выносами из Анд. Эти выносы прикрыты коричневыми и пепловыми почвами, а южнее — бурыми лесными почвами. Поверхность Центральной долины постепенно понижается к югу, и от города Пуэрто-Монт ее место занимают морские проливы. Они отделены от океана группами островов, являющихся продолжением Береговых Кордильер; с востока к ним примыкает главная цепь Анд. Один из крупнейших островов Южного Чили — Чилоэ.

Следует отметить, что рельеф Чили, несколько усложняющий связи с соседними государствами, вместе с тем выступает как важный фактор, объединяющий



страну в одно целое. Особенно велика роль Продольной долины, облегчающей сухопутные связи между севером и югом.

Недра Чили богаты полезными ископаемыми. В Андах и Береговых Кордильерах имеются месторождения цветных металлов. Особенно значительны запасы меди. Среди капиталистических стран по запасам меди (94 млн. т) Чили занимает первое место. В Береговых Кордильерах северной части страны есть месторождения железной руды; северная часть депрессии богата селитрой, залежи которой образовались на месте бывших соленых озер или покрывают толстой коркой

* Все фотографии сделаны до сентября 1973 года.

еще не до конца высохшие озера. Важным побочным продуктом, получаемым при производстве селитры, является йод. Велики запасы самородной серы, месторождения которой расположены в кратерах и на склонах вулканов. Запасы нефти имеются на Огненной Земле.


ной части страны. Обе они короткие. Так, длина Био-Био всего лишь 380 км, а площадь бассейна — 24 тыс. кв. км.

В Южном Чили много озер. Они образовались под действием тектонических процессов и ледников. Берега озер очень живописны. Самое большое озе-

*Среднее Чили.
Вдали видна
заснеженная
вершина
вулкана
Вильярика*



*Тихоокеанское
побережье близ
города Кинтеро
в Среднем Чили*



Поскольку запасы ископаемого топлива невелики, большое энергетическое значение имеют реки. Наиболее полноводны реки дождливого Южного Чили, наименьший сток у немногочисленных рек засушливого Северного Чили. Чилийские реки имеют большое значение и для орошения, без которого невозможно ведение сельского хозяйства на половине территории страны. Для судоходства же они малопригодны, так как в верхнем течении порожисты, длина их мала, а устья многих загорожены песчаными барами. Наиболее крупные чилийские реки — это Био-Био и Мауле в централь-

но — Буэнос-Айрес (2100 кв. км), его восточная половина принадлежит Аргентине. Второе по величине озеро — Льян-киуэ — лежит полностью в пределах Чили.

На климат страны сильнейшее воздействие оказывает Тихий океан. Температура при движении от экватора к полюсу тут повышается медленнее, чем в континентальных странах. На температурный режим оказывает влияние и холодное Перуанское течение, движущееся с юга на север. Оно замедляет повышение температуры в направлении к экватору. Влиянием Перуанского течения объясняется

и заметная разница в средних температурах между Чили и восточным берегом Южной Америки — на большей части чилийского побережья средние температуры ниже, чем на тех же широтах атлантического побережья Бразилии и Аргентины. Эту температурную аномалию усиливают холодные глубинные воды, которые под воздействием пассатов поднимаются на поверхность у чилийского побережья. Аномалия ярко выражена до 40° ю. ш., далее к югу она постепенно уменьшается. Сезонные колебания температуры под воздействием Тихого океана, особенно на побережье, сравнительно невелики. В Вальпараисо средняя температура самого теплого месяца — января $+17,6^\circ$, а самого холодного — июля $+11,3^\circ$.

Особенности баланса влаги позволяют разделить страну на две большие части. В первую из них — северную — входят территории с ничтожным, скудным, недо-

влаги, количество осадков быстро увеличивается и достигает на побережье Южного Чили 3000—5000 мм. В центральной части страны наиболее влажный сезон — зима, лишь южнее 40° ю. ш. обильные дожди выпадают и летом. Снегопады бывают только высоко в Андах и в Южном Чили.

Разница в условиях существования органического мира обуславливает и те различия, которые наблюдаются во флоре и фауне севера, центра и юга Чили. Характерные виды растительности пустынного Северного Чили — ксерофитные деревья тамаруго (по имени которого названа Пампа-Тамаругаль — наиболее северная часть Продольной долины), альгарробо, мелкие кустарники (чилька, льяретта и др.). К югу от пустыни Атакама в субтропиках сначала господствуют заросли вечнозеленых колючих кустарников типа средиземноморского маквиса. Еще дальше к югу, в обла-

Водопад Лаха на одноименной реке к югу от Сантьяго



стачным и умеренным увлажнением; во вторую — южную — с достаточным и избыточным увлажнением. Граница между ними проходит по линии Талькауано — Чильян — Линарес. С этой линией приблизительно совпадает южная граница поливного земледелия и северная граница лесов. Чем дальше к северу от нее, тем больше возрастает засушливость, и севернее 27° ю. ш. сколько-нибудь заметное количество осадков выпадает лишь на высоких склонах Анд. Здесь начинается пустыня Атакама. Южнее линии, разделяющей страну по особенностям баланса

ти с умеренным зимним увлажнением, появляются небольшие древесные рощи, а на склонах гор — отдельные лесные массивы. Характерное дерево этих широт — чилийская медовая пальма, достигающая 28 м высоты. В областях с достаточным и избыточным увлажнением господствующим типом растительности являются леса. Во влажносубтропических лесах господствуют преимущественно вечнозеленые южные буки — нотофагусы, священное дерево индейцев арауканов «канело», а также хвойные — гигантское кипарисовидное «алерсе», подокарпусы и другие со множеством бам-

буков, лиан и эпифитов. В умеренном поясе Южного Чили растут субантарктические смешанные леса.

Чили — горная страна, и потому здесь ярко выражена высотная зональность. Так, в Продольной долине северной части Центрального Чили невозделанные земли покрывают злаки и сухие кустарники. На склонах гор до 2000 м преобладают заросли вечнозеленых кустарников, выше 2000 м — стелющихся кустарников, а выше 3000 м растительность исчезает вообще. В Продольной долине южнее р. Био-Био преобладают буковые леса, до высоты 1800 м в них включаются леса хвойных араукарий, которые выше 2000 м уступают место листопадным антарктическим букам.

Фауна Северного Чили бедна (пумы, азарова лисица, броненосцы, ящерицы). В лесах юга значительно больше разнообразных зверей и птиц. Из травоядных наиболее характерны мелкие олени


«уэмул» и пуду, из хищников — конка колоколо, скунс, магелланова собака. Богат и мир пернатых: попугаи, косцы из семейства воробьиных, наносящие большой вред садам, утки и другие водоплавающие птицы. Типичная для Чили хищная птица — кондор, изображенная на чилийском гербе, водится в Андах от границы с Перу до Магелланова пролива.

Население

Чилийцы — народ, образовавшийся в процессе длительного сосуществования и смешения нескольких этнических элементов. Решающую роль в этом процессе играли коренные обитатели Чили — индейцы и переселенцы из Испании. Сложный этногенез чилийцев — причина многообразия антропологических типов, встречающихся в стране. Однако наиболее распространены в Чили люди европейской средиземноморской расы — смуглые, с карими глазами и черными волосами; предстали представители монголоидной расы, отличающиеся желтовато-коричневым цветом кожи, прямыми черными волосами, темными глазами, сильным развитием складки верхнего века и скудной растительностью на лице, а также люди, соединяющие черты обеих этих рас. Более 6% населения составляют индейцы: мапуче (их около 200 тыс.), кечуа (около 60 тыс.) и аймара (приблизительно 40 тыс.). Мапуче живут в южной части Продольной долины, кечуа и аймара — в горных долинах Северного Чили. До появления европейцев на Огненной Земле обитали индейцы она, алакалуфы и яганы. Золотоискатели и овцеводы сгоняли огнеземельцев с обжитых мест, а непокорных истребляли. В настоящее время в стране насчитывается лишь несколько десятков индейцев из этих племен. Остров Пасхи населен полинезийцами (рапануйцами).

Все чилийцы говорят по-испански. Многие индейцы и не ассимилировавшиеся полностью переселенцы из Европы кроме родного языка знают также испанский. Испанский язык чилийцев имеет некоторые особенности. Они характерны и для лексики, и для фонетики, и для морфологии, и для синтаксиса. Особенности чилийского испанского языка — результат воздействия на него местных индейских языков, особенно мапуче и кечуа, из которых был заимствован ряд слов, влияния диалектных особенностей языка переселенцев из различных областей Испании, которые были унаследованы их потомками, влияния других европейских языков и, наконец, саморазвития языка в общественных и природных условиях,

Пейзаж
Южного Чили



сильно отличающихся от условий в Испании.

Около 80% населения Чили — католики. Хотя по конституции церковь отделена от государства, все же и до сих пор она сохраняет немалое влияние на общество. Под контролем церкви находится ряд школ и несколько высших учебных заведений. Среди населения, особенно сельского, много верующих, посещающих церковь. После переворота 1973 г. часть священнослужителей стала в оппозицию к режиму Пиночета и проявляет солидарность с борющимся народом.

В 70-х годах население Чили увеличилось в среднем на 1,8% в год. По этому показателю Чили занимает одно из последних мест в Латинской Америке. На темпах роста населения сказывается фашистский террор и ухудшение положения трудящихся. Недоедание и сокращение расходов на здравоохранение обуславливают возрастание смертности, особенно детской.

Рост численности населения требует создания новых рабочих мест. Другим путем ликвидировать безработицу невозможно. Решить эту проблему способно, конечно, только прогрессивное правительство. В свое время правительство Народного единства, находясь у власти, ассигновало большие средства на создание новых рабочих мест. В результате количество безработных в стране уменьшилось почти в 2 раза. Однако после установления военно-фашистской диктатуры численность безработных из-за экономического застоя и усиления эксплуатации трудящихся стала быстро увеличиваться. В настоящее время около $\frac{1}{5}$ экономически активного населения страны не имеет работы.

Для Чили, как и для многих других стран Америки и Европы, характерно некоторое преобладание в составе населения женщин. Оно особенно заметно в городах и объясняется повышенной долей женщин в миграционном потоке село — город, так как в городах легче всего найти работу в торговле, ресторанном и гостиничном деле, в личном услужении, т. е. в отраслях, широко использующих женский труд. Определенную роль в большой миграционной подвижности женщин играет и сложившаяся в ходе развития чилийской нации большая самостоятельность «мухер чилена» — чилийской женщины.

Возрастная структура населения Чили типична для развивающейся страны: наиболее высока доля самых молодых возрастных групп. Чем старше возрастная группа, тем меньше ее удельный вес во

всем населении. Социальная структура населения и его распределение по отраслям экономики свидетельствуют об относительно высоком уровне развития Чили: подавляющее большинство экономически активного населения — это трудящиеся, живущие на заработную плату (около 80%); более $\frac{1}{4}$ экономически активного населения занято в промышленности, около $\frac{1}{5}$ — в сельском хозяйстве, и 55% — во всех остальных отраслях. Вместе с тем для Чили характерны высокий удельный вес рабочих и служащих, занятых на небольших предприятиях, и большее количество мелких хозяев (крестьян, ремесленников, торговцев).

Политическая сознательность этих слоев населения не всегда оказывалась на должной высоте, и поэтому среди них иногда не без успеха вели пропаганду реакционные партии. В состав эксплуататорской верхушки входят помещики-латифундисты, монополистическая буржуазия, часто тесно связанная с иностранным капиталом, национальная средняя буржуазия. Между этими слоями не всегда легко провести четкую границу, так как отдельные представители национальной средней буржуазии вырастают в крупных капиталистов, пополняя ряды монополистической буржуазии, а многие крупные капиталисты являются владельцами больших поместий.

Население Чили, как и большинства других латиноамериканских стран, размещается по территории страны крайне неравномерно. За последние десятилетия в связи с ростом обрабатывающей промышленности эта неравномерность усилилась, поскольку новые фабрики и заводы возникали главным образом в наиболее крупных городах центральной части страны — Сантьяго, Вальпараисо и Консепсьоне — или в их окрестностях. Рабочая сила мигрирует в эти города из аграрных областей Центрального Чили. В настоящее время максимальная плотность населения в северных районах страны — около 10 человек на кв. км, в южных — 1—2 человека на 1 кв. км, а в Центральном Чили — более 200.

Хотя в литературе можно встретить утверждение о том, что Чили относится к числу наиболее урбанизированных стран мира (удельный вес городского населения Чили — около 70%), это, однако, не совсем правильно, поскольку показателем уровня урбанизации служит, как известно, не только удельный вес городского населения, но и распространение городского образа жизни. Между тем в Чили много мелких городских поселений, обитатели которых по образу жизни мало от-

личаются от жителей деревни. Недаром побывавшие в Чили рассказывают, что на улицах маленьких провинциальных городков верховых больше, чем автомобилей.

Как и во многих других латиноамериканских странах, столица Чили Сантьяго буквально подавляет все остальные города и численностью населения (около 4 млн. человек), и своим экономическим значением. В Большом Сантьяго сконцентрировано более трети всего населения страны и более 45% городского. Во много раз уступают столице прочие крупные города: Вальпараисо, Консепсьон, Виньядель-Мар, Антофагаста, Талькауано и Темуко. Примечательно, что из семи крупных городов с населением более 100 тыс. человек все, кроме двух (Сантьяго и Темуко), — морские порты. Быстрый рост портовых городов был обусловлен большим значением для Чили внешних связей.

Наиболее крупные города Чили возникли в колониальную эпоху и до сих пор сохраняют, по крайней мере в старых районах, характерную для того времени планировку: неширокие улицы, пересекающиеся под прямыми углами, в центре города большая площадь, на которую выходят фасады учреждений и церквей. В отличие от городов соседнего Перу и некоторых других латиноамериканских стран в чилийских городах меньше архитектурных памятников, так как Чили было далекой окраиной американской империи Испании и сравнительно бедной испанской колонией. Колониальный Сантьяго по сравнению со столицей вице-королевства Перу — Лимой был провинциальным городом. Кроме того, многие старинные здания были разрушены нередкими в Чили землетрясениями.

На юге Продольной долины, где в XIX в. поселилось много иммигрантов из Германии, города несколько напоминают по своей архитектуре немецкие. Здесь готические церкви, аккуратные палисадники, посыпанные гравием дорожки и, поскольку на юге Продольной долины — лесная зона, в городах много деревянных построек.

Сельское население живет в деревнях и хуторах. Часть деревень — это крестьянские поселения при асьендах (поместьях), в которых живут арендаторы и батраки; другие — села, в которых живут мелкие землевладельцы. Такие села расположены в более удаленных горных районах, там, где нет больших площадей, удобных для сельского хозяйства, которые привлекали бы внимание латифундистов. Численность населения деревень колеблется от нескольких десятков до нескольких

сотен, а иногда и нескольких тысяч человек. Более крупные деревни расположены в Продольной долине, маленькие — в горах.

Хозяйство

После освобождения от испанского владычества Чили в течение многих десятилетий развивалось как зависимая от иностранного капитала аграрно-горно-промышленная страна, причем горная промышленность была сферой преимущественно капиталистических производственных отношений, а сельское хозяйство сохраняло сильнейшие феодальные пережитки.

После первой и особенно после второй мировой войны в Чили все большее значение приобретает обрабатывающая промышленность, ориентированная главным образом на внутренний рынок. Но место страны в международном разделении труда по-прежнему определяет горная промышленность, контролируемая иностранным капиталом. Только на смену производству селитры как главной экспортной отрасли приходят добыча и выплавка меди, добыча железной руды. Значение же сельского хозяйства в экономике начинает падать.

Правительство Альенде начало осуществлять очень важные преобразования, которые должны были коренным образом изменить социальную и экономическую структуру хозяйства страны.

Были национализированы ведущие отрасли горной промышленности, 60 крупнейших компаний, 16 из 18 банков, экспропрированы поместья, располагавшие орошаемыми землями, площадью более 80 га. В 2 с лишним раза уменьшилось число безработных.

После захвата власти в сентябре 1973 г. военная хунта приступила к ликвидации основных социально-экономических преобразований, осуществлявшихся правительством Народного единства. Действуя в интересах местных монополий, тесно связанных с транснациональными корпорациями, военное правительство в качестве основы своей деятельности в этой сфере использовало программу так называемого «экономического возрождения Чили», разработанную экономистами чикагской школы в США. В соответствии с этой программой предусматривалось создание в Чили «рыночной экономики», нацеленной на ликвидацию государственного контроля над основными отраслями экономики и на их передачу в руки частного сектора, на широкое привлечение в страну иностранного капитала, на замораживание

заработной платы и установление свободных цен.

Процесс денационализации охватил все отрасли чилийской экономики, включая горнодобывающую. К 1980 г. пять основных монополистических групп установили контроль над 80% всех чилийских акционерных обществ. 11 банков представляют 44,6% всего банковского капитала страны и 82% частного банковского капитала. Около 2% чилийских компаний владеют 60% национального капитала. Свыше 400 частных фирм были вынуждены в 1980 г. объявить о банкротстве. Принятый хунтой «Кодекс об иностранных капиталовложениях» привел к широкому проникновению в экономику Чили транснациональных корпораций. Из 100 крупнейших предприятий страны 50 принадлежат местным монополистическим группам, 23 находятся в собственности государства и 27 контролируются иностранными фирмами. Растет внешняя задолженность, которая в 1980 г. составила 11,2 млрд. долл., т. е. на 32,8% больше, чем в 1979 г. Из каждых двух долларов, поступающих в виде дохода, один предназначен для погашения внешнего долга. Рост экспорта значительно уступает росту импорта, что усугубляет зависимость чилийской экономики от заграницы. В 1980 г. внешнеторговый баланс Чили был сведен с дефицитом в 1 055 млн. долл., из которых 700 млн. долл. приходится на значительный рост импорта сельскохозяйственной продукции.

Уровень промышленного производства в Чили возрос в 1980 г. на 4% против запланированных 8,5%. В 1979 г. этот показатель составлял 8,2%.

Сбор пшеницы в 1980 г. составил всего 600 тыс. т, тогда как потребности страны составляют 1 800 тыс. т. В этой связи власти вынуждены были ввести свободный импорт зерновых.

Реальная заработная плата к 1980 г. сократилась в 2 раза по сравнению с 1973 г. Уровень безработицы с учетом частично занятых остается крайне высоким и составляет более 20%. В стране не хватает 700 тыс. жилищ. Лишь в одном Сантьяго не имеют крыши над головой около 300 тыс. человек.

Среди отраслей, определяющих международную специализацию Чили, наибольшее значение имеют добыча и выплавка меди, добыча железной руды, добыча и производство селитры.

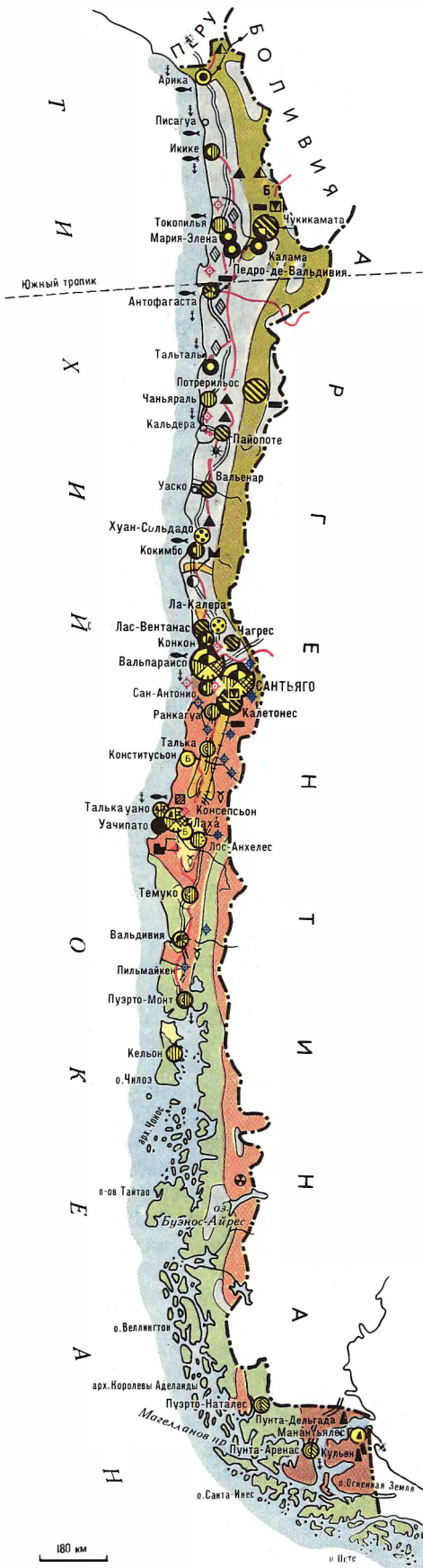
По запасам и добычи меди Чили занимает одно из первых мест в мире. Месторождения тянутся двумя полосами от перуанской границы до р. Био-Био. Главная полоса медного оруднения про-

стирается по склонам и у подножия Анд; вторая, сильно выработанная, совпадает с Береговыми Кордильерами. Наиболее крупные рудники — Чукикамата, Эль-Сальвадор (оба на севере) и Эль-Теньенте (южнее Сантьяго). Кроме них работает большое количество средних и мелких рудников. Медная руда обогащается в местах добычи, и там же или поблизости производится выплавка черновой меди, а частично и рафинирование. Самые крупные медеплавильные заводы действуют в Чукикамате, Потрерильосе (перерабатывает концентраты рудника Эль-Сальвадор и нескольких более мелких), Эль-Теньенте и Вентанасе (недалеко от Вальпараисо).

Железородная промышленность по сравнению с добычей меди — молодая отрасль. Она стала развиваться в начале XX в. Рудники размещаются в так называемом железном поясе, который простирается севернее Сантьяго. Железная руда экспортируется, а часть ее отправляется морем на металлургический завод Уачипато близ Консепсьона. Ежегодно на этом заводе выплавляется около 500 тыс. т стали. Кроме завода полного цикла в Уачипато в Чили работает несколько заводов, производящих прокат (крупнейшие в Сантьяго, Талькауано), и завод качественных сталей в Ренго (южнее Сантьяго).

На севере Чили, в безводной пустыне Атакама, более ста лет ведется добыча селитры. Она используется для производства азотных удобрений и йода. В конце XIX и в первой четверти XX в. селитра была главным экспортным продуктом Чили, но появление на мировом рынке синтетических азотных удобрений нанесло сильнейший удар селитряной промышленности. Селитры добывается в наше время приблизительно в 5 раз меньше, чем в годы расцвета отрасли. Наличие ископаемого химического сырья (кроме селитры в Чили добывается сера), утилизация побочных продуктов металлургии и нефтепереработки являются той основой, на которой выросла относительно сильная чилийская химическая промышленность. В Чили производятся серная кислота, суперфосфат, соляная кислота, химические волокна, в небольшом количестве пластмассы и некоторые другие химикаты. Крупнейшие центры химической промышленности — Сантьяго, Вальпараисо, Винья-дель-Мар и Консепсьон. Если Северное Чили обеспечивает сырьем металлургию и химическую промышленность, то южная часть страны — поставщик сырья для деревообрабатывающей промышленности (лесопильной,

Хозяйство Чили



Промышленность

- Черная металлургия
- Цветная металлургия
- Машиностроение и металлообработка
- Химическая
- Нефтеперерабатывающая
- Лесная и деревообрабатывающая
- Целлюлозно-бумажная
- Цементная
- Текстильная
- Кожевенная и обувная
- Пищевая
- Сахарная

Добыча

- каменного угля
- ▨ бурого угля
- ▲ нефти
- ▲ железных руд
- ▩ марганцевых руд
- ▩ молибденовых руд
- ▩ медных руд
- ⊕ полиметаллических руд
- золота
- ★ урановых руд
- Б боратов
- ▲ серы
- ◆ селитры
- ◆ Гидроэлектростанции
- ◆ Тепловые электростанции
- Нефтепроводы

Рыболовные порты

Сельское хозяйство

- Высокогорное пастбищное животноводство (козы, ламы, альпаки, викунии)
 - Овцеводство пустынных и полупустынных районов
 - Мясное животноводство с овцеводством
 - Зерновое хозяйство (пшеница, кукуруза), масличные культуры, полевое травосеяние и мясо-молочное животноводство
 - Зерновое хозяйство в сочетании со средиземноморскими культурами
 - Малоиспользуемые и неиспользуемые земли
 - Леса
- Районы распространения сахарной свеклы

целлюлозно-бумажной, мебельной), которая размещена в городах юга — Консепсьоне, Темуко, Валдивии и др. Часть продукции лесной промышленности экспортируется.

Большинство машиностроительных заводов размещается в Сантьяго, Валпараисо и Консепсьоне, второстепенными центрами машиностроения являются Арика и Антофагаста (на севере), Ранкагуа (в центральной части страны), Валдивия (на юге). Отраслевая структура машиностроения Чили сложилась под воздействием иностранного капитала и спроса на внутреннем рынке. Поэтому в Чили относительно большое значение имеют такие отрасли, как сборка автомобилей, радиоприемников, телевизоров, производство бытового электрооборудования. Из других отраслей машиностроения выделяются судостроение и произ-

водство оборудования для железных дорог.

Чили удовлетворяет часть своих потребностей в строительных материалах, в продукции легкой и пищевой промышленности. Цементные заводы расположены в Кокимбо и вблизи от него, в Хуан-Сольдадо; текстильная промышленность сконцентрирована в столице; коженно-обувная — там же, в Вальпараисо, Консепсьоне и нескольких других южных городах — центрах животноводческих районов. Предприятия пищевой промышленности, получающие сырье от сельского хозяйства, располагаются в главном сельскохозяйственном районе страны — Центральном Чили и ориентируются на потребление. Чили занимает одно из первых мест в Латинской Америке по величине улова рыбы. Большая часть улова перерабатывается в рыбную муку, значительная часть которой экспортируется. Предприятия, перерабатывающие рыбу, размещаются в портовых городах.

Одной из причин, затрудняющих развитие хозяйства Чили, является недостаток электроэнергии и топлива. Развитие электроэнергетики затруднено прежде всего тем, что запасы жидкого и газообразного топлива в Чили невелики и расположены на южной окраине, в нескольких тысячах километров от главных центров потребления. Правда, в последнее время бурение новых скважин началось на полуострове Арауко, поблизости от Консепсьона — третьего крупного промышленного центра страны, но пока почти всю добычу дают промыслы Огненной Земли и территории, прилегающей к Магелланову проливу с севера. В тех районах, где добывается нефть, идет и добыча газа, который используется для местных нужд и перерабатывается в бензин, пропан и бутан, поскольку трубопроводов, которые соединяли бы промыслы с крупными центрами потребления, нет. Нефть же вывозится танкерами на север, где расположены два больших нефтеперерабатывающих завода — один в Консепсьоне, другой в Конконе, близ Вальпараисо. От Консепсьона проложен нефтепровод в Конкон, что ускоряет транспортировку нефти. Относительно крупная добыча угля ведется в провинциях южнее Консепсьона. Добыча растет медленно, так как угольные пласты лежат на большой глубине и издержки производства поэтому высоки. Недостаток ископаемого топлива в какой-то мере компенсируется большими запасами гидроэнергоресурсов, которые довольно широко используются для производства электрической энер-

гии. Большинство ГЭС, в том числе и самые крупные, построено в центральной части страны. На ГЭС вырабатывается около 70% электроэнергии.

Сельское хозяйство обеспечивает только часть потребностей страны в основных продуктах питания (импортируется большое количество мясных продуктов, зерна, сахара и жиров), а фрукты и виноград производит в количестве, позволяющем экспортировать их в сыром или переработанном виде. Так, Чили выступает в роли довольно крупного экспортера виноградного вина. Важнейшая зерновая культура Чили — пшеница возделывается главным образом в Центральном Чили. На этот район приходится более половины всех посевных площадей под этой культурой. Важным хлебным районом является и южная часть Продольной долины (около 35% посевных площадей). Учитывая, что население Сур-Чико — так называют в Чили этот район — составляет лишь около 15% населения страны, можно считать этот район важной чилийской житницей. Другие зерновые культуры, характерные для Чили, — это кукуруза и рис, возделываемые в оазисах теплой северной части страны и на севере Центрального Чили, а также овес и ячмень, возделываемые главным образом на юге Продольной долины. Большое значение имеет картофель. Более $\frac{1}{3}$ площадей под картофелем сосредоточено в районе Сур-Чико и около $\frac{1}{5}$ — в столичном районе. На юге для картофеля наиболее благоприятны природные условия, вблизи Сантьяго — условия сбыта.

Перспективная культура для Чили — сахарная свекла. Производство ее постепенно растет, в результате чего импорт тростникового сахара сокращается.

Из других технических культур в Чили возделываются рапс, лен-кудряш, конопля, табак. Большие площади заняты садами, виноградниками и огородами.

Важнейшие отрасли животноводства — разведение крупного рогатого скота, свиноводство и овцеводство.

Сельское хозяйство Чили отличается невысокой продуктивностью. Урожайность пшеницы не превышает 12—17 ц/га, кукурузы — 25 ц/га. Оно крайне нуждается в механизации, химизации, расширении орошаемых площадей. Решение этих проблем невозможно без коренных социально-экономических преобразований. Площадь орошаемых земель в Чили немногим более 1 млн. га. Специалисты считают, что эту площадь можно значительно увеличить, однако хунта Пиночета не выделяет необходимых для этого средств.

Для Чили — страны, вытянутой с севера на юг более чем на 4000 км, очень большое значение имеет транспортное хозяйство, и прежде всего морское судоходство, поскольку для южной части страны море по сути дела является единственным путем для перевозки массовых грузов. Очень велико значение морского судоходства и для внешней торговли. Вместе с тем морской транспорт Чили развит недостаточно — в конце 70-х годов тоннаж чилийского торгового флота был около 500 тыс. бр.-рег. т. В стране много морских портов, в том числе 25 имеющих существенное хозяйственное значение. На севере, там, где концентрируются крупнейшие горнопромышленные предприятия, разместились главные экспортные порты. К ним относятся Арика, Икике, Токопилья, Антофагаста, Кокимбо. Первые четыре отправляют в другие страны медь, селитру, рыбную муку; через Кокимбо экспортируется железная руда.

В порты Центрального Чили с его многочисленным населением поступают в большом количестве импортные грузы. Важнейшие порты этой части страны — Вальпараисо, Сан-Антонио, Талькауано. Через северные порты проходит более 90% экспорта (по весу), через порты Центрального Чили поступает около 60% импорта.

В отличие от многих латиноамериканских стран Чили располагает относительно разветвленной сетью железных и автомобильных дорог. Общая протяженность железных дорог — 9800 км, автомобильных, годных для использования в течение всего года, т. е. с твердым и гравийным покрытием, — 37 тыс. км. Автопарк насыщался в конце 70-х годов более 400 тыс. автомашин, из них 40% — грузовики. Наиболее протяженные дороги в силу конфигурации страны дублируют морской путь вдоль побережья от северной границы до Пуэрто-Монта. Южнее железных дорог нет, а автомобильных мало. Три железные дороги связывают Чили с соседями: на крайнем севере линия Арика — Ла-Пас, являющаяся важным выходом к океану для Боливии; южнее линии Антофагаста — Сальта (Аргентина) и Антофагаста — Уюни — Ла-Пас и, наконец, в центре страны Трансандийская железная дорога, соединяющая Вальпараисо и Буэнос-Айрес. Эксплуатация этой дороги связана с большими трудностями. Крутые подъемы, снежные заносы зимой, ливни, размывающие полотно летом, сильно удорожают перевозки.

Ряд авиалиний соединяют Чили с большинством латиноамериканских стран, со

странами Северной Америки и Европы. Большинство международных линий обслуживаются иностранными компаниями. Воздушный транспорт имеет немаловажное значение и для внутренних перевозок, и в первую очередь для связи с южной окраиной страны. Крупнейший узел авиалиний — Сантьяго.

Внешняя торговля имеет для Чили очень важное значение, поскольку страна производит в больших количествах продукцию, которая идет на экспорт, и поскольку ее промышленность и сельское хозяйство не в состоянии удовлетворить всех нужд страны в промышленных изделиях, многих видах сырья и продовольствия. Около 70% чилийского экспорта составляет медь. Другие важные экспортные товары — это железная руда, селитра, йод, рыбная мука, целлюлоза и бумага. В импорте преобладают машины и оборудование, химикаты, топливо и продовольствие. Главные покупатели чилийской продукции — ФРГ, Япония, США и Великобритания. Важнейшие поставщики товаров в Чили — США, Аргентина, ФРГ и Бразилия.

Культура: традиции и современность

Материальная культура чилийского народа представляет собой сплав элементов испанской материальной культуры и культуры коренного населения страны, причем испанское начало в отличие от Перу и Боливии преобладает. Объясняется это более низким уровнем материальной и духовной культуры и меньшей численностью индейцев мапуче, населявших Чили до испанского завоевания, по сравнению с кечуа и аймара — индейцами Перу и Боливии. Соответственно вклад мапуче в материальную и духовную культуру чилийцев был относительно невелик. После испанского завоевания в Чили стали применяться орудия труда, типичные для средиземноморских стран, появились новые породы скота, новые сельскохозяйственные культуры. В настоящее время основные орудия труда, применяемые в Чили, мало отличаются от орудий труда, применяемых в средиземноморских странах Европы. В качестве тягловой силы широко используются, как и там, волы и мулы.

Напоминают Испанию и здания колониальной эпохи — жилые дома и церкви в городах, помещичьи дома в сельской местности. Один из типичных памятников архитектуры колониальной эпохи — президентский дворец Ла-Монеда в Сантьяго. Однако старинных построек в Чили меньше, чем в Перу и Боливии. Виной тому — частые землетрясения, более позднее

освоение страны, ее положение второстепенной, бедной колонии в американской империи Испании.

Крестьянские жилища по своему внешнему виду и материалу, из которого они построены, изменяются от района к району. На севере дома складывают из камня, крыши кроют соломой, двери и перекладины, поддерживающие крыши, делают из стволов кактусов. В центре страны дома глинобитные или из адобы (кирпич-сырец) с крышами из тростника или соломы, на юге чаще всего деревянные. В районах, где живут индейцы мапуче, нередко можно встретить хижины, плетенные из тростника, с тростниковыми же крышами. Мапуче строят свои хижины не только из тростника, но и из дерева. Они бывают очень большие, рассчитанные на несколько семей, но могут быть и небольших размеров.

Подавляющее большинство жителей Чили, в том числе и многие индейцы, носят современную европейскую одежду, которая иногда дополняется пончо или чилийской его разновидностью — *чаманато* — короткой, с разрезом для головы накидкой из очень яркой шерсти с узорами. Составными частями национального костюма кроме чаманато являются сомбреро, белая рубашка с манишкой, открытый жилет, короткая светлая куртка, стянутая в талии узким поясом, узкие брюки и сапоги из черной, желтой или красной кожи со шпорами. Национальный костюм надевают только участники родео — состязаний, в которых молодые люди соревнуются в умении владеть лассо и на всем скаку заарканить быка. Родео привлекают многочисленных зрителей со всей округи. В перерывах между соревнованиями выступают певцы — мужчины и женщины, исполняющие под гитару народные песни. Песня и танцы, особенно национальный танец куэка, в Чили очень популярны.

Профессиональное музыкальное искусство начало развиваться в Чили под влиянием европейских композиторов в первой половине XIX в., а в начале XX в. выделилась большая группа композиторов, стремящихся развивать в музыке национальный стиль (П. У. Альенде Сарон, Р. Асеведо, К. Лавин и др.).

Любовь чилийцев к танцам, песням и музыке сочетается с любовью к декоративному народному искусству. Керамика, изделия из дерева, плетение из конского волоса и древесных волокон, шерстяные пончо, одеяла, ковры, металлические украшения — вот характерная продукция чилийских ремесленников. Наиболее интересные керамические изделия — это

фигурки животных и мелкие, ярко раскрашенные игрушечные сосудики. Из дерева также делают игрушки; пользуются спросом и деревянные стремена, украшенные резьбой. Шерстяные изделия изготавливаются ярких цветов — полосатые или с геометрическим узором. Для окраски пряжи часто используются естественные красители, которые получают из коры, корней и веток различных растений. Очень изящны безделушки и украшения. Когда-то мапуче делали серебряные украшения из монет и серебряных пластинок. Теперь этим занимаются главным образом чилийцы, использующие старинные индейские образцы. Народные мотивы прослеживаются в творчестве многих чилийских живописцев и скульпторов. Наиболее известные художники второй половины XX в. — Г. Нуньес, Х. Вентурельи, П. Лобос, Х. Эскамес.

Чилийская литература, как и литература других латиноамериканских стран, долгое время находилась под сильнейшим влиянием европейской литературы, особенно испанской и французской. Однако специфическая латиноамериканская действительность и появление в XX в. новых мощных влияний русской и североамериканской литератур, стремление отразить своеобразную чилийскую действительность привели к бурному расцвету самобытной чилийской литературы.

Процесс становления чилийского реализма совершился в сравнительно короткий срок — приблизительно за 50 лет — и это обусловило одновременное существование нескольких школ, резкие столкновения между ними и противоречия в творчестве отдельных писателей.

Характерная особенность чилийской литературы — явное преобладание поэзии над прозой. Имена Габриэлы Мистраль и Пабло Неруды известны всему миру, тогда как имена чилийских прозаиков знакомы читающей публике гораздо меньше. Особое значение для Чили, да и для мировой литературы, имели писатели, творческая деятельность которых началась в 20-х годах. Этот этап проходил под влиянием Великой Октябрьской революции и мексиканской революции в обстановке быстрого подъема антиимпериалистической борьбы. Именно в этот период завоевала широкую известность Габриэла Мистраль (ее настоящее имя Люсила Годой Алькайга), творчество которой было отмечено в 1945 г. Нобелевской премией. Стихи Габриэлы Мистраль проникнуты лиризмом и чувством любви к своей родине. Она умерла в 1956 г. и была похоронена с высшими военными почестями. В 1918 г.

Мистраль, когда ей было 29 лет, приехала в Темуко, чтобы занять пост директора школы. Там она познакомилась с четырнадцатилетним юношей Нефтали Рикардо Рейесом Басуальто, который впоследствии вошел в историю чилийской литературы под именем Пабло Неруды.

Пабло Неруда — великий чилийский поэт, видный общественный деятель, член Коммунистической партии Чили. Его поэмы и стихи проникнуты духом борьбы за мир и направлены против империализма и фашизма. В 1950 г. Неруда получил международную Ленинскую премию мира, а в 1971 г. — Нобелевскую премию. Умер Пабло Неруда в 1973 г. Ярким и своеобразным поэтом был и Висенте Уидобро, умерший в 1948 г. Сын богатых и высокопоставленных родителей, Уидобро стал на сторону народа, что нашло отражение в его творчестве и в его жизни: в 1924 г. он написал «Элегию на смерть Ленина», а когда началась война за свободу Испании, отправился защищать республику от фашизма.

Современником трех лучших поэтов Чили был Мануэль Рохас — один из виднейших, если не самый видный чилийский романист, произведения которого («Сын вора», «Слаще вина» и несколько других) переведены на ряд языков, в том числе и на русский.

Очень популярно в Чили театральное искусство. Зародившись в колониальную эпоху в виде обрядовых церемоний (так называемый театр миссионеров) и любительских спектаклей, оно стало развиваться по-настоящему лишь после завоевания независимости, когда в Сантьяго в 1818 г. был создан Национальный театр. Сначала в нем ставились главным образом иностранные пьесы, но уже в середине XIX в. в репертуар все чаще включаются пьесы чилийских драматургов. В XX в. театры появились во всех крупнейших городах страны.

Чилийское кино очень молодо. Производство полнометражных фильмов началось в Чили только после второй мировой войны. В первые послевоенные годы выпускалось по нескольку фильмов в год, но к середине 50-х годов производство фильмов под давлением иностранной конкуренции резко сократилось.

После военно-фашистского переворота национальное кино, как и все другие виды искусства, пришло в упадок; наиболее талантливые режиссеры и артисты, писатели, композиторы и музыканты, художники эмигрировали, а многие были репрессированы. Приход к власти Пиночета был подлинной трагедией не только

для трудящихся Чили, но и для прогрессивной культуры страны.

Чили выделяется среди большинства латиноамериканских стран относительно высокой грамотностью населения: неграмотных в общей численности чилийцев старше 15 лет — около 16%. Однако среди грамотных много людей, не окончивших начальную школу, хотя восьмилетнее обучение формально является обязательным. Часть детей, особенно в сельской местности, не имеет возможности учиться из-за недостатка школьных помещений и учителей, из-за тяжелого материального положения. Только 8% детей оканчивает средние учебные заведения. В вузах страны обучается более 100 тыс. студентов. По количеству студентов на 10 тыс. жителей (99) Чили заметно уступает развитым капиталистическим странам, но в Латинской Америке стоит на одном из первых мест.

Важнейшим высшим учебным заведением и научным центром является Государственный университет Чили, который располагает многочисленными исследовательскими институтами и лабораториями самых различных направлений, начиная от Института чилийской литературы и кончая Институтом ядерной физики. Кроме Сантьяго высшие учебные заведения имеются в Вальпараисо, Консепсьоне, Антофагасте и Вальдивии.

Наибольших успехов чилийские ученые добились в XIX в. в области геологии, а в XX в. — в области гуманитарных наук. Успехи геологов вполне понятны, если учесть большое значение чилийской горной промышленности. За пределами Чили наиболее известно имя геолога и географа Игнатия Домейко — литовца по национальности, переселившегося из Польши в Чили в 1838 г. Минеролог, геолог, лингвист, профессор университета города Сантьяго, Домейко разработал научные основы эксплуатации минеральных богатств. Его именем назван один из хребтов, окаймляющих на востоке пустыню Атакаму.

Научный потенциал Чили сильно пострадал в результате прихода к власти военно-фашистской клики, так как многие прогрессивные ученые эмигрировали, многие подверглись репрессиям.

Внутренние различия и города

Чилийские географы и экономисты выделяют в Чили пять районов, отличающихся природными условиями, составом населения, специализацией и структурой хозяйства.

Важнейшим из них является Центральное Чили. К югу от него расположены

районы Сур-Чико (Малый Юг) и Сур-Гранде (Большой Юг), к северу — Норте-Чико (Малый Север) и Норте-Гранде (Большой Север).


Центральное Чили в свою очередь делится на три ареала: Столичный, Центральнo-Южный и Индейский Юг. *Столичный ареал* — сердце страны. Здесь сосредоточено более половины ее населения, крупнейшие города, большинство промышленных предприятий, разнообразное и трудоемкое сельское хозяйство. Климат этих мест напоминает средиземноморский, и именно здесь раньше всего обосновались испанцы, начало формироваться смешанное испано-индейское население и образовалось ядро чилийской нации. Столичный ареал густо заселен и хорошо освоен. Вдоль дорог тянутся виноградники, фруктовые сады, плантации табака, отливающие золотом поля пшеницы. В окрестностях Сантьяго и Вальпараисо много огородов, птицевод-

в родные места. Промышленная продукция заводов и фабрик Сантьяго расходуется по всему Чили, а сама столица является крупнейшим рынком продовольствия и сырья.

Сантьяго лежит на берегах р. Мапочо в широкой котловине, окаймленной с востока отрогами Анд, хорошо-видными из города. Над городом господствует скалистый холм Санта-Лючия, на нем и был основан в 1541 г. Сантьяго. С течением времени город переместился в котловину, а на холме был разбит большой парк. Другая возвышенная точка города — гора Сан-Кристоваль. На ее склонах разместились зоологический сад, несколько ресторанов и кафе. На вершину горы, откуда открывается великолепный вид на столицу и ее окрестности, проведен фуникулер. Улицы и проспекты Сантьяго пересекаются под прямыми углами, и с высоты город кажется узором, составленным из правильных четырехугольни-


Сантьяго лежит в широкой котловине, окаймленной отрогами Анд

Сантьяго. Центральный проспект Проведенсия



ческих хозяйств, а на пастбищах пасутся стада молочных коров. Пейзаж разнообразят многочисленные оросительные каналы. Сильнейшее влияние на хозяйственную, политическую и культурную жизнь ареала и всей страны оказывает Сантьяго. Население столицы растет с удивительной быстротой — за последние 25 лет оно удвоилось. Предприятия Сантьяго притягивают рабочую силу со всех концов страны, связывая таким образом невидимыми нитями столицу с окраинами. В учебных заведениях столицы учится много провинциалов, которые после окончания учебы часто возвращаются





Сантьяго.
Район
Сан-Борха

Улица Аумада
в Сантьяго



ков. В городе сохранилось немало зданий, построенных еще в колониальную эпоху, с которыми соседствуют постройки XIX — начала XX в. и современные высотные дома из стали и стекла. Главная улица города — авенида Бернардо О'Хиггинса, или, как ее часто называют, Аламеда («тополевая аллея»); главная площадь — Пласа-де-Армас. Кварталы между р. Мапачо и Аламедой насыщены различными правительственными учреждениями, банками, конторами фирм, большими магазинами. Здесь же расположен крупнейший вуз страны — Чилийский университет. Если в центре города много зелени, ряды современных зданий, великолепные памятники старины, блеск огромных витрин, то рабочие окраины — «кальямпас» — это длинные унылые улицы с неказистыми домами, часто лишенными всяких удобств. Трущобы есть и в центральной части города.

В нескольких часах езды от Сантьяго на побережье океана расположены три промышленных города: Вальпараисо, Винья-дель-Мар и Сан-Антонио. *Вальпараисо* лежит на южном берегу одноименного залива. Южный берег — это узкая полоса земли, окаймленная невысокими горами. Соответственно город делится на нижний и верхний. Внизу размещаются деловые кварталы, по склонам — жилые дома. Вальпараисо — главный порт ввоза, важный промышленный центр и центр рыболовства. К северо-восточной окраине Вальпараисо примыкает *Винья-дель-Мар*. Город делится на две части — курортную с большими виллами, отелями, казино, пляжем, кишашим продавцами мороженого и бродячими фотографами, и индустриальную, где размещены заводы и фабрики. К югу от Вальпараисо расположен молодой порт Сан-Антонио, связанный железной дорогой с медедобывающим и металлургическим предприятием Эль-Теньенте.

Из других городов Столичного ареала наибольшее значение имеет *Талька*, где работают большая спичечная фабрика, обувные фабрики и предприятия пищевой промышленности. Фабрики и заводы Столичного ареала производят около 70% продукции чилийской обрабатывающей промышленности. Здесь развиты легкая и пищевая промышленность, особенно производство фармацевтических товаров и пластмасс, полиграфия.

Центрально-Южный ареал, расположенный в междуречье Мауле и Био-Био, по особенностям природы, составу населения, структуре хозяйства напоминает

Столичный. Климат здесь также средиземноморского типа, хотя увлажнение несколько больше; большинство населения составляют представители чилийской нации. В районе имеется крупный промышленный центр — агломерация *Консепсьон — Талькауано* с населением около 400 тыс. человек. Здесь работают крупный по латиноамериканским масштабам металлургический завод, связанные с ним металлообрабатывающие предприятия, изготовляющие проволоку, гвозди, болты, трубы и другие изделия, несколько химических производств, нефтеперерабатывающий завод; имеется производство шерстяных и хлопчатобумажных тканей, деревообработка, пищевая промышленность, в том числе рыбная.

Южнее индустриального ядра Центрально-Южного ареала расположены важнейшие центры угольной промышленности Лота и Коронель, большинство населения которых составляют шахтеры,

водством. Как и в Столичном ареале, широко используется орошение.

Индийский Юг лежит между реками Био-Био и Тольтен. Осадков здесь выпадает больше, чем в Центрально-Южном ареале, и земледелие возможно без орошения. Большим богатством ареала является лес, сохранившийся на склонах Анд и Береговых Кордильер и почти полностью сведенный под пашню в Продольной долине. Значительную часть населения ареала составляют индейцы мапуче. Земли мапуче были окончательно присоединены к Чили после Тихоокеанской войны, в короткий срок захвачены крупными землевладельцами и связаны с остальной территорией Чили железной дорогой, которая способствовала развитию здесь товарного сельского хозяйства (пшеница, овес, чечевица, фрукты, мясо, шерсть), пищевой и деревообрабатывающей промышленности. Эту специализацию Индейский Юг сохраняет и до сего времени.

Вальпараисо — главный порт ввоза и промышленный центр



портовые рабочие и рыбаки. В остальных городах ареала размещаются предприятия легкой, пищевой и деревообрабатывающей промышленности, а в Пемко имеется большой фарфоровый завод.

Зерновое хозяйство ареала мало отличается по структуре от зернового хозяйства Столичного ареала. Главная зерновая культура, как и там, — пшеница, возделываются также кукуруза, ячмень, овес и рис. Большие площади заняты картофелем, бобовыми, виноградниками. Много садов. После второй мировой войны здесь стали выращивать сахарную свеклу, соевая свеклосеяние с молочным животноводством.

В последние десятилетия большое значение здесь получила масличная культура рапса. Желтые кисти цветов рапса летом превращают поля в золотистые ковры, покрывающие обширные пространства. Доля Индейского Юга в посевной площади под этой культурой достигает 70%.

Самый большой город района — *Темуко*. Это важный центр деревообрабатывающей, кожевенной и мукомольной промышленности и центр торговли ремесленными изделиями индейцев мапуче. В городской толпе всегда можно встретить индейцев в красных, зеленых и серых пончо и индианок с накинутыми на плечи

длинными темными шальями и украшениями из монет на груди. Однако в Чили далеко не всегда легко установить этническую принадлежность человека, так как более 60% мапуче двуязычны, живут в городах и уже потеряли свою самобытность, а среди чилийцев велика доля людей с индейскими чертами лица.

Территорию между р. Тольтен и проливом Чакао занимает район **Сур-Чико** — лесной и озерный край. На железнодорожных станциях — штабеля бревен и досок; деревянные, часто некрашенные домики в деревнях; лесные массивы, чередующиеся с пятнами пашни и пастбищ; многочисленные реки, извивающиеся в густых зарослях, — таков облик Сур-Чико. Отрасли специализации района — лесная промышленность (в районе работает несколько сот мелких лесопилен), зерновое хозяйство (пшеница, овес), возделывание картофеля и молочное животноводство. Одной из важных статей доходов мест-

Город
Вальдивия —
центр дерево-
обрабатывающей,
кожевенной
и пищевой
промышленности



ного населения раньше было обслуживание туристов, посещающих чилийскую Швейцарию. Во многих городах и поселках имеются гостиницы для туристов, организовано автобусное сообщение между городами и наиболее живописными окрестностями. Однако после переворота 1973 г. число туристов в Сур-Чико резко сократилось.

Важнейший город района — **Вальдивия** стоит на одноименной реке, аванпортом ему служит Корраль. Вальдивия — центр деревообрабатывающей, кожевенной и пищевой промышленности. В облике Вальдивии много от немецких городов, поскольку Сур-Чико в течение ряда десятилетий был районом немецкой иммиграции.

Сур-Гранде — район, расположенный между 45 и 55° ю. ш., — наименее освоенная часть страны, окутанная дымкой туманов, спрятанная за дождями и снегопадами, борющаяся с сильными за-

падными ветрами, омываемая сотнями заливов и проливов. До недавнего времени район специализировался на мясошерстном овцеводстве, которое имело особенно большое значение на Огненной Земле. После второй мировой войны на Огненной Земле была найдена нефть и Сур-Гранде стал важнейшей топливной базой Чили. Организационным центром нефтедобывающей промышленности служит **Пунта-Аренас** — портовый город на берегу Магелланова пролива, где помещается управление нефтяными промыслами провинции Магальянес. В Пунта-Аренасе развита мясная промышленность, производство консервов из крабов, деревообработка и простейшая металлообработка. Второй перспективный центр района — **Пуэрто-Айсен** — расположен в 700 км к северу от Магелланова пролива и отделен от нефтяной столицы Чили почти незаселенной территорией. Пуэрто-Айсен связан хорошей дорогой с центром новой животноводческой зоны — Коайке и разработками полиметаллов вблизи оз. Буэнос-Айрес. На острове Чилоэ, на севере района, имеет значение производство картофеля, молочных продуктов и шерсти, а также лесозаготовки и лесопиление.

Норте-Гранде — это пустынный и жаркий район, лежащий между границей с Перу и р. Копьяпо. Он является полной противоположностью холодному и влажному лесному Югу. Главные отрасли хозяйства района — добыча и выплавка меди, добыча и производство селитры. Наиболее сложная проблема района — обеспечение промышленности и населения водой. Вода подается в города и рабочие поселки по трубам из горных андийских источников на расстоянии 200 — 250 км. Крупнейший город Норте-Гранде — **Антофагаста**, где разместились предприятия рыбперерабатывающей и легкой промышленности, имеет некоторое значение металлообработка и химическая промышленность. Через Антофагасту вывозятся селитра и медь; кроме того, Антофагаста — важный транзитный порт для Боливии, с которой она соединена железной дорогой. Через Антофагасту проходит около 40% тихоокеанского грузооборота Боливии. Близ Антофагасты расположен один из крупнейших центров чилийской цветной металлургии — **Чукикамата**. Медь из Чукикаматы вывозится за границу через Антофагасту и **Токопилью** — портовый город, расположенный севернее Антофагасты. В Токопилье работает большая тепловая электростанция, откуда энергия по линии высокого напряжения передается в Чуки-

камату. В горнопромышленной зоне, центром которой является Антофагаста, сконцентрирована почти половина всего населения Норте-Гранде.

Вторая по значению горнопромышленная зона этого района расположена в его северной части. Ее центр — портовый город *Икике*. В этой зоне добывается главным образом селитра. В самом Икике развито производство рыбной муки. Селитра, йод и рыбная мука составляют главные статьи экспорта из Икике.

Самый северный город района — *Арика* после второй мировой войны превратился в относительно крупный центр обрабатывающей промышленности, благодаря тому что является важным морским выходом для Боливии, а также в связи с тем, что долгое время функционировал как свободный порт. В результате здесь разместилось несколько предприятий по сборке автомобилей, велосипе-

Норте-Чико, расположенный между 26 и 32° ю. ш., — старый район горной промышленности. Во времена испанского господства здесь добывалась медь, в новейшие времена к добыче и выплавке меди добавилась и получила очень большое значение добыча железной руды. Обрабатывающая промышленность представлена производством цемента, предприятиями легкой и пищевой промышленности. Сельское хозяйство приурочено к долинам немногочисленных рек. На орошаемых землях возделываются пшеница и ячмень. Относительно большие площади заняты огородами, виноградниками и садами. Развито молочное животноводство и овцеводство. Важнейшие города района — *Копьяпо*, *Кокимбо* и *Ла-Серена*. *Копьяпо* — старинный центр горнопромышленной зоны, где в колониальные времена велась крупная добыча серебра и меди, а сейчас добывается и выплавляется медь (месторождение Эль-Сальва-

Сур-Гранде.
Тихоокеанское
побережье



дов, радиоприемников и телевизоров из импортных деталей.

На крайнем севере района пустыня Атакама не столь безжизненна, как южнее, ее пересекают несколько небольших рек. В их долинах на орошаемых землях возделываются кукуруза, хлопчатник, люцерна, сахарный тростник, разместились плантации цитрусовых. Сельское хозяйство имеет значение и на западных склонах Анд. В немногочисленных деревнях, разбросанных по склонам, живут индейцы аймара и кечуа. Они занимаются земледелием на поливных землях и пастбищным скотоводством.

дор и др., выплавка меди в Потрерильосе и Пайпоте) и ведется крупная добыча железной руды.

Кокимбо — портовый город, относительно крупный центр рыболовства и переработки рыбы, виноделия и нивоярения. В окрестностях ведется добыча железной руды. *Ла-Серена* — центр переработки сельскохозяйственного сырья (зерна, винограда, овощей). Неподалеку, в Хуан-Сольдадо, находится большой цементный завод. Города Норте-Чико до фашистского переворота охотно посещались туристами. В них есть интересные старинные здания, музеи, хорошие пляжи,

а в Андакольо, вблизи Кокимбо, в дни рождества — 25 и 26 декабря — совершается одна из наиболее живописных церемоний в Южной Америке. Сюда к чудотворным мощам стекаются в эти дни тысячи паломников, которые устраивают торжественные шествия и танцуют ритуальные танцы, ведущие свое происхождение от старинных индейских плясок.

Народное правительство Сальвадора Аленде придавало огромное значение региональному планированию и выравниванию уровня развития всех районов страны. В соответствии с этой целью распределялись капиталовложения и проводились мероприятия, направленные на активизацию местных органов власти. Антинародная деятельность клики Пиночета привела к усилению диспропорций между районами. Особенно ухудшилось положение в тех районах, где высока концентрация промышленности, выпускающей потребительские товары, и в сельскохозяйственных районах, так как снижение реальной заработной платы трудящихся и рост инфляции и безработицы резко сократили покупательную способность населения. На положении районов, в которых относительно развита обрабатывающая промышленность, отрицательно сказывается и политика поощрения импорта, проводимая хунтой в интересах монополий США.

Чилийский народ переживает величайшую историческую трагедию. Но как говорил Генеральный секретарь Коммунистической партии Чили Луис Корвалан, характеризуя положение в стране, «обманываются те, кто думает, что оно сохранится навсегда. Я твердо убежден, что мы выйдем из этого темного туннеля, восстановим нашу свободу и трудящиеся наконец смогут занять то место в истории, которое им принадлежит».

АРГЕНТИНА (Республика Аргентина)

Общие сведения

Аргентина — одна из наиболее крупных и экономически развитых стран Латинской Америки. По размерам территории — 2,8 млн. кв. км — она занимает второе место в Латинской Америке после Бразилии, а по численности населения — 28 млн. человек (1981 г.) — третье после Бразилии и Мексики.

Аргентина — страна с разнообразной природой; в то время как на западе поднимаются снежные вершины Анд, на востоке простираются бескрайние степные равнины Пампы; на севере палят жаркие лучи тропического солнца, на юге подступают льды Антарктики.

Аргентина — типично переселенческая страна, население которой сформировалось под влиянием массовой европейской иммиграции и впитало традиции многих народов, что наложило отпечаток на культуру, быт, нравы и обычаи аргентинцев.

В Латинской Америке Аргентина выделяется относительно высоким уровнем развития капитализма, довольно разнообразной структурой хозяйства со сравнительно развитой промышленностью и высокой долей городского населения.

Аргентина занимает восточную часть материка Южной Америки, юго-восточную часть острова Огненная Земля и другие близлежащие острова. Она отстаивает суверенное право на Фолклендские (Мальвинские) острова, захваченные в 1833 г. Великобританией. Три четверти ее границ — сухопутные. Они проходят в основном по естественным рубежам: на западе — с Чили и на северо-западе — с Боливией — по Андам; на севере и северо-востоке — с Парагваем, Бразилией и Уругваем — по рекам Пилькомайо, Парагвай, Парана, Уругвай. Большую часть ее сухопутных границ составляет граница с Чили.

Территория Аргентины вытянута в меридиональном направлении. Наибольшая ее протяженность с севера на юг составляет 3700 км, а с запада на восток — 1400 км, поэтому проблема преодоления расстояний — одна из важных географических особенностей страны.

На востоке Аргентина имеет широкий выход к Атлантическому океану; длина береговой линии — 2500 км. Берега изре-

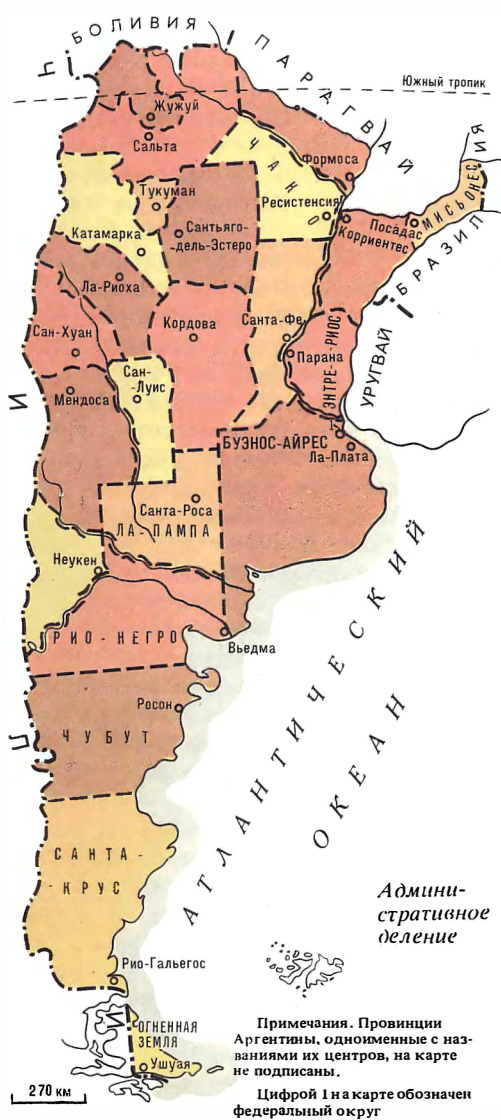
заны мало, лишь широкий эстуарий Ла-Платы врзается в сушу на 320 км.

Малоблагоприятное окраинное положение Аргентины на материке Южной Америки всегда компенсировалось большой протяженностью ее морских границ, что сыграло важную роль в развитии экономических связей страны прежде всего с Западной Европой. Все больше возрастает значение регионального экономико-географического положения Аргентины как важного фактора ее экономического развития в связи с расширением взаимных контактов между латиноамериканскими странами.

В административном отношении Аргентина делится на 22 провинции, территорию Огненная Земля и Федеральный столичный округ. Провинции разбиты на департаменты, которых насчитывается около 500.

По конституции Аргентина — федеративная республика. Глава государства и

правительства — президент, избираемый на 6 лет без права переизбрания на следующий срок. Одновременно он является и главнокомандующим вооруженными силами. Правительство состоит из министров и государственных секретарей, назначаемых президентом. Законодатель-



ная власть принадлежит Национальному конгрессу, состоящему из палаты депутатов и сената. Провинции пользуются правами автономии и имеют органы самоуправления, возглавляемые выборными губернаторами. Политическая жизнь в Аргентине характеризуется крайней неустойчивостью. Частые военные перевороты приводят к тому, что конституция все меньше служит основным законом государства. После военного переворота 1976 г. высшим правящим органом страны объявлена военная хунта. Она назначает президента, которому принадлежит исполнительная власть. Законодательная власть также осуществляется президентом при помощи так называемой Законодательной консультативной комиссии, в которую входят представители всех видов вооруженных сил.

Важнейшие исторические события

Территория Аргентины в ее современных границах сформировалась в основном во второй половине XIX в. До европейского завоевания она была населена индейскими племенами. В начале XVI в. здесь появились испанские конкистадоры. Войдя в эстуарий Ла-Платы, они надеялись найти богатые запасы драгоценных металлов, отчего и назвали всю реку Серебряной — Рио-де-Ла-Плата (от испанского «плата» — серебро). Впоследствии и сама страна получила название Серебряная — Аргентина (от латинского «аргентум» — серебро). Но никаких драгоценных металлов испанцы не нашли и устремились в другие районы Южной Америки. Аргентина же на протяжении всего колониального периода оставалась одним из наиболее отсталых районов континента. Главным занятием малочисленного населения было скотоводство.

К концу XVI в. на территории Аргентины сложились три области испанской колонизации: губернаторства Тукуман, Буэнос-Айрес и Куйо. Первые два входили в вице-королевство Перу, Куйо со столицей Мендоса подчинялось губернатору Чили. В начале XVII в. на территории между реками Парана и Уругвай, которую стали называть Междуречьем, появились первые поселения иезуитских миссий, положивших начало освоению этой территории.

В 1776 г. было создано вице-королевство Рио-де-Ла-Плата, включившее территории современной Аргентины (до Рио-Негро), Боливии, Парагвая, Уругвая. В начале XIX в. оно разделилось на самостоятельные государства: Парагвай, Уругвай и Аргентину с Боливией (Боливия отделилась от Аргентины в 1811 г.).

Важной вехой в экономическом развитии Аргентины было получение в 1778 г. Буэнос-Айресом от Испании права свободной торговли с портами метрополии. До этого торговые связи Аргентины осуществлялись через Лиму. Страна начала вывозить кожи, вяленое мясо. Однако запрет на торговлю с иностранными портами по-прежнему сохранялся. Усиление противоречий между колонией и метрополией привело к нарастанию освободительного движения в Аргентине.

25 мая 1810 г. в Буэнос-Айресе вспыхнуло восстание против испанских колониальных властей. Восставшие свергли вице-короля и создали временное правительство Ла-Платы. Эти события в истории Аргентины получили название майской революции. Борьба за независимость и объединение всей территории Аргентины продолжалась в течение нескольких лет. В этой борьбе выдающуюся роль сыграл генерал Хосе де Сан-Мартин, принявший командование армией патриотов, сражавшихся с испанскими войсками.

9 июля 1816 г. в Тукумане Национальный конгресс провозгласил независимость государства, получившего название «Объединенные провинции Ла-Платы». В 1826 г. они были преобразованы в Аргентинскую Федеративную Республику.

25 мая и 9 июля стали национальными праздниками аргентинского народа.

С середины XIX в. происходят существенные изменения в экономическом развитии страны. Толчком к этому послужил промышленный подъем в странах Европы и увеличение спроса в них на сельскохозяйственные продукты. Будучи не в состоянии удовлетворить свои потребности в продовольствии, Европа обратила свой взор на плодородные равнины аргентинской Пампы. Аргентина вскоре становится одним из крупнейших в западном полушарии районов притяжения европейской иммиграции и иностранных капиталов. Она выдвигается в число наиболее развитых стран Латинской Америки и выходит на мировой рынок как один из крупнейших поставщиков зерна и мяса.

Развитие товарного сельского хозяйства и отраслей промышленности, основанных на сельскохозяйственном сырье, сопровождалось классовым расслоением общества. По-прежнему господствующее положение занимала помещичья олигархия, владевшая огромными массивами земли. Ее интересы тесно переплетались с интересами иностранных монополий, главным образом английских, которые подчинили себе аргентинскую экономику. В то

же время начинают складываться и основные классы капиталистического общества — буржуазия и пролетариат, появляются первые профсоюзные организации. Наемный труд все больше распространяется и в сельском хозяйстве. С появлением пролетариата связано начало забастовочного движения, открывшего новый период в истории страны.

Первая мировая война, временное ослабление внешнеторговых связей Аргентины с традиционными рынками, сокращение ввоза промышленной продукции дали некоторый толчок развитию национальной промышленности. Буржуазия и пролетариат играют все более активную роль в жизни страны. В 1916 г. на смену помещичьей олигархии к власти пришли представители партии национальной буржуазии Гражданский радикальный союз.

Под влиянием Великой Октябрьской социалистической революции происходит революционный подъем в Аргентине, проходит волна массовых забастовок и демонстраций, создаются рабочие и крестьянские организации и партии. В 1918 г. была создана Интернациональная социалистическая партия, которая в 1922 г. стала называться Коммунистической партией Аргентины. Под давлением пролетарских масс в стране осуществлены некоторые прогрессивные мероприятия: введен 8-часовой рабочий день, национализированы месторождения нефти, увеличены сроки аренды земли для крестьян.

Мировой экономический кризис 1929 — 1933 гг. тяжело отразился прежде всего на странах с узкой специализацией хозяйства, к числу которых относилась и Аргентина. Снижение цен на сельскохозяйственные товары, сокращение мировой торговли, усиливающаяся роль США на мировом рынке — все это ослабило позиции Аргентины. Уменьшение объема внешней торговли и ухудшение позиций Аргентины на мировом рынке способствовали частичной перестройке аргентинского хозяйства. Начинает сокращаться доля сельского хозяйства, а в нем — экспортных отраслей, возрастает значение промышленности.

Если первая мировая война и особенно мировой экономический кризис положили начало перестройке аргентинского хозяйства, то вторая мировая война привела к существенным структурным сдвигам в экономике страны: продолжалась дальнейшая диверсификация ее отраслевой структуры, в годы второй мировой войны промышленность впервые превзошла сельское хозяйство по стоимости продукции.

Политическая обстановка в стране накануне второй мировой войны была напряженной. В Аргентине, с одной стороны, действовали военно-террористические организации, с другой — нарастала волна забастовочного движения. В этих условиях в 1943 г. в результате военного переворота к власти пришел Х. Д. Перон, который в 1946 г. был избран президентом страны.

Правительство Перона выражало интересы крупной национальной буржуазии. Однако под давлением народных масс оно пошло на некоторые уступки рабочему классу: была повышена зарплата отдельным категориям рабочих, осуществлена частичная национализация железных дорог, связи. Эти уступки по существу мало изменили положение трудящихся, но тем не менее привели к большой популярности перонизма среди широких масс. Аргентина разорвала дипломатические отношения с Германией, а в марте 1945 г. объявила ей войну. В 1946 г. правительство Перона установило дипломатические отношения с СССР.

В 1947 г. была образована Перонистская партия, провозгласившая своей программой создание справедливого, или хустисиалистского, государства (от испанского «хустисиа» — справедливость). В 1949 г. была принята новая конституция, разрешающая деятельность партий и профсоюзов (под контролем государства) и наделявшая президента чрезвычайными полномочиями.

Экономическая депрессия, начавшаяся после второй мировой войны, ухудшение экономического положения трудящихся вызвали массовое забастовочное движение, сопровождавшееся репрессиями и арестами со стороны правительства. Этим воспользовались оппозиционные режиму группировки, которые в 1955 г. свергли правительство Перона. Перон покинул Аргентину, но период перонизма оставил глубокий след в жизни страны.

50—60-е годы в Аргентине характеризуются сменой правительств, военными переворотами, нестабильностью экономической политики, ростом забастовочного движения. В условиях обострения внутривнутриполитической обстановки на выборах 1973 г. победу одержали перонисты. Это дало возможность Перону вернуться из эмиграции и вновь прийти к власти. Он выступил с программой демократических реформ. Перон провозгласил политику «аргентинизации» экономики. Целый ряд мер, направленных на защиту национальной экономики (ограничение иностранного капитала, национализация ряда отраслей экономики, развитие

госсектора), при всей их половинчатости имели прогрессивное значение. Были отменены репрессивные законодательства, объявлена амнистия политзаключенным, приняты меры для нормализации деятельности высших учебных заведений. Все это привело вновь к оживлению перонистского движения и популярности личности Перона. В 1974 г. были подписаны соглашения между Аргентиной и Советским Союзом о торговом-экономическом и научно-техническом сотрудничестве, а также о поставках машин и оборудования из СССР в Аргентину.

После смерти Перона в 1974 г. и непродолжительного пребывания на президентском посту его жены — М. Э. Мартинес де Перон (бывшей при Пероне вице-президентом) в стране вновь произошел государственный переворот, и в 1976 г. к власти пришла военная хунта. Национальный конгресс был распущен, деятельность политических партий приостановлена.

Экономическая политика современного правительства, провозгласившего «национальную реорганизацию», направлена на денационализацию госсектора, поощрение частных предприятий, предоставление гарантий иностранному капиталу. Основой ее является программа свободного предпринимательства. Политическая жизнь в Аргентине характеризуется неустойчивостью, сложными внутренними противоречиями, отражающими различные политические тенденции в правящей хунте — от крайне правых до национально-демократических. Военная хунта издала указ о роспуске левых организаций и политических партий, запретила забастовки. Ее репрессивная политика привела к «исчезновению» многих тысяч людей.

В то же время усиливается стремление к объединению демократических сил. Результатом этого явилось создание в 1980 г. «форума в защиту суверенитета, демократии и национального достоинства».

В стране растет движение за возврат к конституционному режиму, за демократизацию жизни.

Природа

Природа Аргентины разнообразна вследствие большой протяженности страны с севера на юг и различий в рельефе.

По строению поверхности страну можно разделить примерно по 63° з. д. на две половины: равнинную — северную и восточную, возвышенную — западную и южную.

Вдоль всей западной границы Аргентины простираются могучие Анды, поднятые в основном во время альпийского горообразования. Они отличаются сложностью и разнообразием геологического строения.

На северо-западе, между северной границей страны и 28° ю. ш., на высоте 3000—4000 м лежит обширное замкнутое вулканическое плато — Пуна. Горы, обрамляющие Пуну с востока, поднимаются до 6500 м и заканчиваются величественными снежными вершинами — невадос. Южнее 28° Анды резко сужаются. Наибольшей высоты достигают они в центральной части (между 32 и 37° ю. ш.), где преобладают альпийские заостренные формы рельефа. Здесь поднимаются увенчанные мощными снежными шапками самые высокие вершины Южной Америки: Аконкагуа (6960 м), Тупунгато, Мерседарьо. Сочетание разнообразных форм рельефа с различной цветовой гаммой склонов и снежным нарядом гор создает величественную и неповторимую красоту горных ландшафтов Анд.

К югу от 37° ю. ш. Анды понижаются до 2000 м, становятся более расчлененными; граница снеговой линии опускается. Здесь повсюду сохранились следы древнего оледенения, а влажный прохладный климат способствует интенсивному развитию современных ледниковых форм рельефа на юге. Ледники спускаются вниз длинными причудливыми языками, достигая у подножия Анд подпруженных моренами озер и создавая разнообразие живописных форм рельефа.

Между 23 и 38° ю. ш. к востоку от Анд лежит обширная предандийская область Прекордильер и Пампинских сьерр. Эти горные цепи вытянуты в меридиональном направлении и представляют собой древние сооружения. Их высота — от 2000 до 6000 м. В рельефе характерны плоские вершины и крутые асимметричные склоны. С горами чередуются глубокие долины — вальес или обширные межгорные котловины, занятые солончаками. В районах Сан-Хуана, Сан-Луиса, Ла-Риохи встречаются также специфические формы рельефа — меданос и ареналес — образования движущихся песков.

На севере, от северной границы до 29° ю. ш., и до р. Параны на востоке растилается равнина Гран-Чако, заполненная обломочным материалом и аллювиальными наносами.

Междуречье Параны и Уругвая — это в основном равнинная область, сложенная красными песчаниками и мергелями, перекрытыми толстым слоем глинистого

аллювия и лёсса. Северная часть области представляет собой лавовое плато, являющееся частью лавового плато Бразильского плоскогорья. Центральная часть Междуручья — плоская заболоченная низменность, а юг — всхолмленная равнина, пересеченная песчаниковыми грядами — кучильяс.

Между Рио-Саладо на севере и Рио-Колорадо на юге простирается обширная равнина — Пампа. По диагонали — от Сьеррас-де-Кордова до залива Баия-Бланка — ее можно разделить на две части: северо-восточную — низкую (Влажную) и юго-западную (Сухую). Низкая Пампа — почти идеально плоская низменность, понижающаяся с 250 м на западе до 20 м на востоке. Высокая Пампа лежит на уровне 300—600 м, ее поверхность волниста, длинные ряды песчаных дюн чередуются с солончаками и солеными озерами. Равнинность ее нарушается отдельными поднятиями останцовых горных массивов — скалистых, почти обнаженных гор оригинальных форм.

К югу от Рио-Колорадо лежит Патагония. Для нее характерны своеобразные формы рельефа — месас — ступенчатые плато с крутыми склонами, расчлененные глубокими каньонами. Ступени спускаются с запада на восток к Атлантическому океану с высоты 2000 м до 100—150 м. Древнее кристаллическое основание Патагонской платформы покрыто мощным чехлом морских и континентальных, в том числе древних водноледниковых, отложений. На образование форм рельефа Огненной Земли решающее воздействие оказало плейстоценовое оледенение; здесь преобладает моренный ландшафт.


Аргентина располагает достаточно разнообразной минерально-сырьевой базой для развития промышленности. В капиталистическом мире она заметно выделяется запасами стратегического сырья — урановых руд, бериллия, вольфрама. Из топливно-энергетических ресурсов наибольшее значение имеют нефть, природный газ, урановое сырье, роль которого в Аргентине возрастает и которому принадлежит большое будущее. По запасам урановой руды Аргентина входит в число первых десяти стран капиталистического мира. Нефть и природный газ залегают в мезозойских осадочных породах прогибов Патагонской платформы (более половины запасов), а также в межгорных прогибах Прекордильер и Анд (провинции Мендоса, Сальта, Неукен). Углем Аргентина небогата, и он невысокого качества.

Запасы металлических руд приурочены

к Андийскому складчатому поясу и кристаллическим ядрам Прекордильер и Пампинских сьерр. Основная часть железорудных запасов сосредоточена в Сьерре-Гранде. Достаточно хорошо обеспечена Аргентина и легирующими металлами, особенно марганцем. Страна располагает довольно хорошей сырьевой базой для цветной металлургии: значительные запасы медных и свинцово-цинковых руд имеются в северных и центральных Андах и их предгорьях. Вольфрамовые и бериллиевые руды залегают в горных районах Прекордильер и Пампинских сьерр.

Из неметаллических ископаемых Аргентина располагает значительными запасами самородной серы (в северо-западных Андах) и природных боратов (в Пуне), которые служат ценным сырьем для фармацевтической промышленности, а также используются для изготовления специальных сортов стекла. Страна обла-

Предгорья Анд



дает значительными запасами строительного сырья, в частности мрамора, гранита. Основные месторождения полезных ископаемых Аргентины расположены в малонаселенных и слабоосвоенных районах, вдали от главных экономических центров, что значительно осложняет их разработку. В то же время они могут служить базой для освоения отдаленных районов и сыграть немаловажную роль в их экономическом развитии.

Аргентина расположена в трех климатических поясах: тропическом, субтропическом и умеренном. Средние годовые температуры нигде не опускаются здесь ниже 0° , колеблясь от 24° на севере до $3,5^{\circ}$ на юге. Число безморозных дней составляет на севере 260, на юге — 60. Средние температуры самого теплого месяца (января) на севере $+29$, на юге $+14^{\circ}$, самого холодного месяца (июля) $+17$ на севере и $+2^{\circ}$ на юге.

Климат страны формируется в основ-

ном под воздействием морских воздушных масс с Атлантического океана. Тем не менее свыше половины территории Аргентины лежит в зоне недостаточного увлажнения. Это связано с особенностями рельефа: меридионально расположенные Прекордильеры и Пампинские сьерры задерживают влажные атлантические воздушные массы. На их восточных склонах выпадает 2000—2500 мм осадков в год. Много влаги получают также север Междуречья и южные Анды: на склонах Анд у 39° ю. ш. отмечается наибольшее количество осадков в Аргентине — 4470 мм. В Пампе выпадает до 1000 мм осадков. Внутренние же районы, между Прекордильерами и Андами, лежат в засушливой зоне (от 250 до 500 мм осадков); мало влаги получает и Патагония (150—250 мм).

В связи с отсутствием горных цепей широтного направления вся территория Аргентины с севера на юг открыта и

На северо-западе Аргентины

Формы выветривания в предгорьях Анд



холодным южным ветрам, и северным ветрам, несущим тропические воздушные массы. Это создает неожиданные перемены погоды. Южные ветры — памперос — распространяются иногда до самого Гран-Чако и вызывают сильные похолодания; они налетают с необыкновенной быстротой и приводят к резким понижениям температуры. Сухие памперос приносят огромное количество пыли, а влажные — ливни и снегопады. Северные ветры — нортес — несут зной.

Большая часть аргентинских рек имеет сток в Атлантический океан. Речная сеть лучше всего развита на северо-

востоке, где две многоводные реки — Парана и Уругвай — сливаются в общем устье Ла-Платы.

Парана — вторая по длине (4700 км) и по площади бассейна (4250 тыс. кв. км) река Южной Америки. Средняя глубина ее — 12 м, максимальная — 48 м. На территории провинции Мисьонес Парана течет в скалистом ущелье и изобилует порогами и водопадами. По выходе из ущелья она сливается со своим главным притоком — р. Парагвай, а затем разбивается на несколько рукавов, достигая у города Корриентес ширины — 1—1,5 км, и течет по затопляемой низменности. Ниже города Диаманте река расширяется до 50 км, а после впадения р. Уругвай эстуарий Ла-Платы имеет ширину до 300 км при глубине всего 3—5 м. Реки Парана, Уругвай и Парагвай имеют неравномерный режим с летне-осенним максимумом. Их питание преимущественно дождевое. Уровень воды сильно колеблется, особенно у Параны, поэтому нередко сильные наводнения, которые наносят большой ущерб стране.

Парана играет огромную роль в экономической жизни Аргентины, главным образом как судоходная артерия и как источник водоснабжения. Ее водохозяйственное значение очень велико в связи с тем, что в низовьях реки сконцентрированы важнейшие промышленные центры, потребляющие большое количество воды. Однако потенциальные возможности Параны использованы еще далеко не полностью, особенно для энергетических целей. В последние годы уделяется большое внимание исследованию гидроэнергетического потенциала реки и созданию проектов гидроэнергостроительства, в которых принимает участие Советский Союз. Это имеет большое значение и для обеспечения электроэнергией расположенных здесь промышленных центров, а также для решения других важных проблем: регулирования стока, борьбы с заилением, ограничивающим работу портов, создания более благоприятных условий судоходства, защиты от наводнений.

Проблема освоения водных ресурсов рек бассейна Ла-Платы (так называют бассейны Параны и Уругвая вместе), имеющая огромное значение для целого ряда стран Южной Америки, стала осью одной из интеграционных группировок на континенте — объединения стран бассейна Ла-Платы.

Наиболее крупные реки северной Аргентины — притоки Параны: Пилькомайо, Рио-Бермехо, Рио-Саладо. Все они имеют преимущественно дождевое питание, летом разливаются на огромные про-

странства, зимой мелеют, а некоторые из них превращаются в разорванные цепочки.

Горные реки Анд со смешанным ледниково-дождевым питанием отличаются более равномерным режимом, но несут много обломочного материала и нередко теряются в конусах выноса. Наиболее крупные из них благоприятны для гидроэнергетического строительства, важную роль они играют и как источники орошения, так как протекают в районах недостаточного увлажнения.

Для гидроэнергетических целей особенно благоприятны реки Патагонии (Рио-Негро, Рио-Колорадо, Чубут, Десеадо, Санта-Крус), берущие начало на более увлажненных склонах Анд: они порожисты, имеют смешанное ледниково-снеговое питание и естественные регуляторы стока в виде озер. В Патагонии много озер, большинство из них — ледникового происхождения: Науэль-Уапи, Буэнос-Айрес, Вьедма, Архентино.

Почти треть территории Аргентины либо бессточна, либо имеет только внутренний сток. Это центральные области Чако, замкнутые депрессии Прекордильер, обширные пространства западной и южной Пампы. Здесь реки короткие, с периодическим стоком, как правило, они теряются в песках или соленых озерах. Многие из них носят название Саладо (соленая). На глинистых грунтах воды застаиваются, образуя заболоченные пространства, а в понижениях нередко соленые озера. Эти районы страдают от недостатка питьевой воды.

В некоторых районах Аргентины важный источник водных ресурсов представляют подземные воды — во Влажной Пампе, близ городов Мендоса, Тукуман, Баия-Бланка, Сан-Хуан. Однако на большей части территории они лежат глубоко и засолены.

Экономический гидропотенциал аргентинских рек оценивается в 30 млн. кВт, большая часть его приходится на Парану, Уругвай и реки Патагонии. Среди остальных водных артерий наибольшим потенциалом обладают реки Атуэль, Тунуан, Мендоса. По степени использования гидроресурсов Аргентина намного уступает ряду латиноамериканских стран, особенно Бразилии, Мексике, Чили. Наиболее энергетически освоены реки, стекающие с восточных склонов Сьеррас-де-Кордова, что объясняется не только благоприятными условиями для строительства ГЭС, но и близостью их к основным центрам потребления энергии. Именно здесь, на Рио-Примеро, в 1890 г. была построена первая в Аргентине ГЭС —

Сан-Роке. В последние годы ведется крупное гидроэнергетическое строительство на реках Парана, Уругвай, Неукен, Лимай, Рио-Терсеро.

Большими запасами энергии обладают морские приливы, достигающие у берегов Патагонии высоты 8—9 м.

Разнообразие природной среды Аргентины проявляется и в ее почвенном покрове. На севере, в тропическом Чако, распространены коричнево-красные почвы; в более увлажненной восточной части — местами луговые и болотные, а на сухом и возвышенном западе — краснобурые и солонцеватые. На севере Междуречья (в провинции Мисьонес) — красные ферраллитные почвы, в центральной части — глинистые, заболоченные, на юге — луговые почвы субтропических степей. Большим плодородием отличаются черноземовидные и луговые почвы Влажной Пампы. В Сухой Пампе преобладают серо-коричневые малогумусные

Пейзаж
аргентинской
Пуны



почвы. На юге провинции Ла-Пампа они сменяются солонцеватыми сероземами, которые характерны и для северной части Патагонии. К югу от Рио-Колорадо преобладают малоплодородные бурые пустынные почвы.

Большой пестротой отличается почвенный покров в Прекордильерах и Андах, где сказываются более резкие контрасты в рельефе и климате. В наиболее влажных местах этих районов распространены относительно богатые органическим веществом почвы, преимущественно красно-коричневые. В замкнутых котловинах преобладают пустынные сероземы, как правило засоленные. Для высокогорных пустынь характерны каменистые слабо-развитые почвы.

Растительность Аргентины отличается большим многообразием: от тропических лесов на севере до полупустынь в Патагонии и Пуно.

Для Гран-Чако характерно чередование

различных растительных формаций в зависимости от обеспеченности водой. По долинам рек растут вечнозеленые леса и рощи, преимущественно из восковой пальмы. Открытые пространства восточного Чако покрыты злаковой растительностью, а на западе, где более сухо, распространена ксерофитная кустарниковая растительность типа «монте» из колочих акаций, кактусов, мимоз. Примерно треть территории Гран-Чако покрыта сухими лесами, в которых особую ценность представляет дерево кебрачо с твердой древесиной (кебрачо в переводе с испанского означает «сломай топор»). В его коре и древесине содержится танин — вещество, из которого получают дубильный экстракт. Встречаются здесь и другие виды деревьев: гуаякан; дающий твердую древесину черного цвета, чаньяр со съедобными плодами, похожими по вкусу на финики.

В северном Междуречье растут субтропические леса с разнообразным видовым составом. Здесь встречаются обладающие ценной древесиной араукария, седро, лапачо. Южнее преобладает кустарниковая растительность; заболоченные пространства покрыты камышами, тростниками, кувшинками, а возвышенные и сухие — лугами с богатым травяным покровом. Встречаются разреженные леса из акаций, мимоз, страусового дерева; по берегам рек — пальмовые рощи.

По направлению к югу становится больше открытых травянистых участков, южная часть провинции Энтре-Риос — злаковая прерия и представляет уже переходную область к Пампе.

Пампа в переводе с языка индейцев кечуа означает «лишенная древесной растительности». Бескрайние степные пространства Влажной Пампы были покрыты когда-то многолетними злаками — ковылем, перловником, диким просом и пестрым красочным разнотравьем. Однако естественной растительности здесь осталось мало, значительная часть территории распахана, а некогда покрывавший ее травянистый покров, служивший прекрасной естественной кормовой базой для животноводства, в результате длительного выпаса скота был засорен сорняками и потерял свой первозданный вид.

Для Сухой Пампы характерна ксерофильная растительность — низкорослые деревья, колючие кустарники, жесткие травы. Аналогичная растительность распространена и на засушливом западе, в межгорных бассейнах, там пучки жестких злаков и ксерофильных кустарников чередуются с кактусами.

В Патагонии древесной растительности почти нет, за исключением ивовых лесов по долине Рио-Негро. Поймы рек покрыты лугами из злаков. На плато, где сильны ветры и резкие колебания температур, характерны подушкообразные формы кустарничков. Травяной покров состоит в основном из жестких злаков, севернее Рио-Негро встречаются густые заросли аргентинского мятлика с серебристыми метелками, а также ковыль, типчак, овсяница. Злаковые степи распространены и на каштановых почвах предгорий Анд.

Влажные восточные склоны Прекордильер покрыты густыми лесами: на высоте от 400 до 1600 м — вечнозелеными жестколистными деревьями, главным образом лавровыми; от 1600 до 2500 м — ольховыми лесами, которые сменяются выше злаковой степью.

Восточные засушливые склоны Анд покрывает скудная полупустынная расти-

тельность: на почти голом щебне попадаются лишь редкие ксерофильные растения. В Пуне распространен тип растительности, который так и называется — пуна. Для него характерны жесткие злаки и ксерофильные кустарники.

Южнее 37° ю. ш. с увеличением осадков меняется и облик растительности Анд. Появляются леса из вечнозеленого бука с подлеском из густых зарослей бамбука и папоротника. А влажные Патагонские Анды одеты смешанными лесами из хвойных и вечнозеленых и листопадных лиственных деревьев, среди которых много эндемиков. Постепенно с высотой леса сменяются кустарниками и высокогорными лугами.

Лесами в Аргентине занято 12% земельного фонда. Наибольшую ценность представляют хвойные леса Междуречья и влажных Анд, а также леса кебрачо в Чако. Их эксплуатация затруднена тем, что они расположены в отдаленных рай-

*Патагонские
Анды в районе
Барилоче*





Национальный парк в провинции Неукен

онах, поэтому предпринимаются попытки искусственных лесонасаждений в самом обжитом районе — Пампе.

Наиболее освоены лесные ресурсы Чако, но здесь в результате длительной хищнической эксплуатации остро стоит вопрос их серьезной охраны и восстановления.

Фауна Аргентины хотя и не столь богата и разнообразна, как в других странах Латинской Америки, но имеет немало эндемичных видов. К их числу относятся пампасский олень, пампасская кошка, магелланова собака. Почти все эти животные обитают в Андах и их предгорьях, а также в малонаселенной области Патагонии. В Пуне встречается реликтовый очковый медведь.

На открытых полупустынных пространствах Патагонии и в саваннах Чако распространена пума. В Андах еще встречаются викунья, обладающая мягкой шерстью, и чинчиля (шиншилла) с нежным серебристым мехом. Однако и те и другие подверглись почти полному истреблению.

На открытых пространствах много грызунов, броненосцев. В Чако, Междуречье, Патагонии широко распространены нутрии, выдры.

В болотах и озерах повсюду обитают водоплавающие птицы, многие из которых выделяются своей яркой окраской. На берегах водоемов можно увидеть фламинго, цаплю. В лесах встречаются колибри, среди которых есть и эндемичные виды, например так называемый порхающий изумруд в Патагонских Андах.

Население

До начала XVI в. территорию Аргентины населяли индейские племена, их численность была невелика, но этнический состав довольно разнообразен. На северо-западе обитали диагиты и кечуа, стоявшие на довольно высоком уровне цивилизации; они вели оседлый образ жизни, знали ремесла, строили мосты и дороги, ирригационные сооружения, которые частично сохранились до настоящего времени. На северо-востоке жили гуарани, занимавшиеся земледелием; на востоке, в Пампе, обитали немногочисленные племена кочевых индейцев гарруа, керанди, хэт и пуэльче. Патагонию населяли теуэльче и алакалуфы, которые вели торговлю шкурами и тканями с соседними племенами. На Огненной Земле жили она и ямана, занимавшиеся охотой и рыбной ловлей.

Испанская колонизация Аргентины, начавшаяся в XVI в., сопровождалась массовым и жестоким истреблением коренного населения. Особенно трагическая участь постигла в XIX в. индейцев северной Патагонии, которые были почти поголовно истреблены во время специальных военных экспедиций. По свидетельствам современников, это была самая жестокая военная операция против индейцев.

В XX в. под натиском европейской иммиграции индейцы систематически вытеснялись в малоприспособленные для жизни районы, а в сфере труда — на самые трудоемкие, наименее квалифицированные и низкооплачиваемые работы. Существует подобие индейских резерваций, где индейцев «охраняют» от вымирания. Таким образом, индейцы оказались изолированными от общества, оторванными от экономической, политической и культурной жизни страны.

Только в самые последние годы со стороны общественности и ученых страны наметился серьезный интерес к судьбам индейцев, проявилась обеспокоенность их крайне тяжелым положением. Этому немало способствовала пробуждающаяся активность самих индейцев, их решимость бороться за свои права, за улучшение социально-экономических условий жизни. Для этого индейцы объединяются в различные федерации (например, федерация туземцев Чако, в которую входят представители индейских общин тоба и матако). В 1972 г. впервые в истории страны состоялся парламент (т. е. съезд) туземцев Аргентины, на котором присутствовали делегаты от индейцев мапуче, койя, тоба, кальчаки, теуэльче, пилага и мокови. Парламент обсуждал самые на-

сущные и наболевшие проблемы индейских общин.

В настоящее время из 22 провинций Аргентины индейцы живут только в 12.

Выделяют три основные зоны расселения современных индейцев. Наиболее крупная из них — лесная зона аргентинского Чако. Она характеризуется самой высокой численностью индейцев и наибольшим числом этнических групп (мокови, чороты, матако, тоба, пилага, каингуа и др.). Вторая зона — это область предгорий Анд на границе с Чили и Боливией, в которой живут в основном кальчаки и родственные им кечуазычные группы. Третья зона расселения индейцев занимает область Патагонии к югу от Рио-Колорадо, где обитают в основном теуэльче.

В немногих районах индейцы сохранили свои прежние занятия. Часть из них, главным образом в районе сельвы, ведет полубродячий образ жизни. Они бродят с места на место, придерживаясь определенной территории. Охота и собирательство по-прежнему имеют еще значение в их жизни. Некоторые группы ведут примитивное земледельческое хозяйство. Индейцев Чако вербуют для сезонной работы на эстансиях, плантациях и лесоразработках, где особенно тяжелы условия труда. Существуют немногочисленные группы индейцев, мигрирующие в города и городские предместья, где они пополняют ряды бедняков. В сельской зоне полуассимилированные индейцы превращаются в пеонов и пастухов. В целом же процесс «окультуривания» индейцев идет слабо. Мало кому из аргентинских индейцев удастся получить высшее образование и подняться по социальной лестнице. Большая часть их социальна. Некоторые наиболее обособленные группы (в провинциях Чако, Неукен и др.) не могут объясняться с аргентинцами без переводчика. К наиболее распространенным индейским языкам относятся кечуа, на котором говорят индейцы и метисы северо-западных провинций, и гуарани, сохранившийся в провинциях Корриентес и Энтре-Риос.

Испанская колонизация Аргентины проходила по трем направлениям: с северо-запада — из Боливии и Перу, с запада — из Чили и со стороны океана — по рекам Парана и Уругвай. На этих же путях в XVI в. были основаны первые испанские города: Сантьяго-дель-Эстеро, Мендоса, Сан-Хуан, Тукуман, Сальта. Заселение Аргентины испанцами шло медленно: к середине XVIII в. здесь проживало около 400 тыс. человек, а к 1810 г. — ко времени достижения незави-

симости — всего 500 тыс. человек. Большая часть населения была сосредоточена на северо-западе и западе страны.

На востоке бескрайние просторы Пампы были населены очень редко. Сельских жителей этих мест называли «гаучо». Смелые наездники и покорители диких степей, они на протяжении многих десятилетий служили олицетворением аргентинской Пампы. Это были преимущественно метисы, частично индейцы. Становились гаучо и приехавшие позднее шотландцы, ирландцы, англичане и особенно баски. Они пасли скот и занимались укрощением диких животных, которыми изобилвала Пампа и которые давали им все необходимое: одежду, пищу, средства передвижения. Сейчас в Аргентине гаучо называют как наездников-пастухов, так и владельцев ранчо.

Потомки испанских колонистов — креолы (так стали называть родившихся уже в Аргентине испанцев) составили основное ядро будущей аргентинской нации. Словом «креол» и теперь называют коренного типичного аргентинца, а прилагательное креольский означает «национальный».

Развитие капитализма и вовлечение Аргентины в международное разделение труда сопровождалось массовой европейской иммиграцией, положившей начало новому и решающему этапу в формировании аргентинской нации. В период испанской колонизации доступ в страну иностранцам был фактически закрыт. После получения Аргентиной независимости привлечение иммигрантов в эту малонаселенную страну стало одним из главных моментов политики аргентинского правительства. «Править — значит заселять» — таков был лозунг одного из ее президентов.

Постоянный статистический учет иммигрантов ведется в Аргентине с 1857 г. С этого момента до 1940 г. в страну въехало около 7 млн. человек. Иммиграция оказала огромное влияние на формирование национального состава населения Аргентины, на динамику его численности и в значительной степени определила его демографическую структуру и размещение.

Национальный состав иммигрантов был очень разнообразен, но преобладали итальянцы и испанцы. С 1857 по 1940 г. в Аргентину въехало 3 млн. итальянцев и 2 млн. испанцев. Итальянская и испанская иммиграция в Аргентину была самой большой по численности и самой длительной по времени. Среди остальной части иммигрантов наиболее многочисленны были французы, поляки, выходцы из царской России — евреи, русские, украинцы.

Переселенцы из России создали земледельческие колонии вдоль р. Параны. Земледельческая колонизация осуществлялась также швейцарцами, бельгийцами, немцами. На юг страны, в Патагонию, устремились англичане, шотландцы.

Не было, пожалуй, ни одной европейской нации, которая не имела бы в Аргентине своих представителей. Итальянцы и испанцы, французы и бельгийцы, немцы и швейцарцы, поляки и югославы, чехи и болгары, русские, евреи образовали тот конгломерат, который постепенно переплавлялся в аргентинскую нацию.

Переселенцы из разных стран привнесли свои трудовые навыки и ремесла: французы и итальянцы занялись виноградарством, англичане — овцеводством. При этом происходило не только приспособление к новым социально-экономическим условиям, но одновременно и их активное воздействие на обычаи и культуру уроженцев страны. В испанском языке появилось немало заимствований из итальянской, французской, английской речи.

По существующему в Аргентине закону каждый родившийся на территории страны считается аргентинцем. Аргентинцы составляют свыше 90% современного населения страны. Живут здесь также итальянцы, испанцы, парагвайцы, поляки, евреи, переселенцы из стран Азии. И сейчас еще в Аргентине можно встретить кварталы городов, населенные пункты, районы с ярко выраженными национальными традициями, языком, культурой той страны, откуда приехали иммигранты.

Европейская иммиграция определила быстрый рост численности населения страны со второй половины XIX в. Наиболее многочисленной она была в конце XIX — первой четверти XX в.: в этот период в Аргентину въезжало свыше 100 тыс. человек ежегодно. Фактор внешней миграции был решающим в динамике численности населения, а темпы его прироста — 3,5% в год — самыми высокими в истории страны. С уменьшением иммиграции они снизились: в период между первой и второй мировыми войнами — до 2,1%, а к середине 60-х годов — до 1,5%.

Первая национальная перепись населения, проведенная в Аргентине в 1869 г., показала, что тогда в стране проживало 1,7 млн. человек. По переписи 1980 г., ее население составляло 27,9 млн. человек.

Европейская иммиграция в Аргентину почти прекратилась после мирового экономического кризиса 1929—1933 гг.: экономические трудности в стране вызвали ограничение въезда переселенцев. Значительное количество европейских

иммигрантов — около 800 тыс. человек — Аргентина приняла снова лишь в первые годы после второй мировой войны (с 1946 по 1954). С середины 50-х годов Аргентина окончательно перестает быть центром притяжения европейских иммигрантов. Незначительное число их приезжает из соседних латиноамериканских стран, и оседают они, как правило, в пограничных провинциях Санта-Крус, Формоса, Мисьонес, Жужуй. С уменьшением иммиграции снижался и удельный вес иностранцев в населении страны (по переписи 1914 г. — 30% населения, 1970 г. — 9%).

В современной Аргентине население увеличивается главным образом благодаря естественному приросту. В отличие от большинства стран Латинской Америки в Аргентине он невысок: 12—13 человек на каждую 1000 жителей. По интенсивности естественного прироста населения Аргентина приближается к развитым капиталистическим странам. Происходит уменьшение рождаемости и некоторое увеличение смертности.

Возрастная структура населения Аргентины всегда отличалась более высокой долей трудоспособных жителей, что определялось составом иммигрантов, среди которых преобладали трудоспособные лица. Сокращение темпов роста населения отражается и на динамике его возрастной структуры, которая меняется в сторону уменьшения доли молодых возрастов и увеличения старших. Дети до 14 лет составляли в 1960 г. 30% населения, в 1975 г. — 28%, а пожилые (старше 65 лет) — 5,5 и 8% соответственно. Средняя продолжительность жизни увеличилась с середины 50-х до конца 70-х годов у мужчин с 60 до 65 лет, у женщин — с 65 до 71 года.

Для Аргентины длительное время было характерно преобладание мужчин, однако их доля в составе населения снижалась с уменьшением иммиграции. К 1960 г. соотношение мужчин и женщин сравнялось, а по переписи 1980 г. число женщин уже превысило на 1 млн. число мужчин.

Демографическая структура населения Аргентины, и в частности относительно высокий удельный вес трудоспособных возрастов (свыше 60%), сравнительно благоприятна с точки зрения его трудового использования. Однако при довольно слабой заселенности территории страны, низких темпах естественного прироста и тенденции к старению населения все чаще встает вопрос о необходимости проведения соответствующей демографической политики, которая поощряла бы естественный прирост населения.

Экономически активное население Аргентины составляет 10 млн. человек, т. е. 38% всего населения. Сравнительно высокая степень использования наемного труда — более 70% — свидетельствует о достаточно высоком уровне развития капитализма в стране. В рабочем классе Аргентины преобладает промышленный пролетариат, сконцентрированный в многих крупных городах.

В политической и экономической жизни Аргентины, где не раз происходили военные перевороты, сильные позиции занимает военная олигархия. Значительную роль в стране играет католическая церковь, которая имеет свои многочисленные учебные заведения, издает газеты и журналы, располагая большими средствами, влияет на политическую жизнь в стране. Президентом Аргентины может быть избран только католик.

Для размещения населения Аргентины характерны высокая концентрация его в прибрежном районе Пампы и высокая степень урбанизации. Эта особенность расселения сложилась исторически: большинство европейских иммигрантов прибывало в страну через порт Буэнос-Айрес и оседало здесь же, неподалеку. Плотность населения в этом районе — 25 человек на 1 кв. км. В целом Аргентина редконаселенная страна: средняя плотность населения — 10 человек. Это в 10—15 раз меньше, чем в странах Центральной Америки, и в 1,5 раза меньше, чем в соседнем Уругвае. Особенности расселения связаны и со специализацией хозяйства, и с природными условиями. Очень слабо или почти совсем не заселены горные области, безводные пространства Чако, наименьшую плотность имеет Патагония — менее 1 человека на 1 кв. км. Редко населены территории с преобладанием животноводства в хозяйстве: провинции Ла-Пампа, Катамарка, Ла-Риоха и др.

Наибольшую плотность населения имеют промышленные районы, особенно прилегающие к Буэнос-Айресу и в низовьях р. Параны (100 человек на 1 кв. км), а также районы возделывания интенсивных культур, например провинции Тукуман, Мисьонес.

Особенности сельского расселения в Аргентине обусловлены в значительной степени структурой землевладения и землепользования, а также типом сельскохозяйственного использования земель. Наиболее характерен хуторской тип поселений: помещичьи усадьбы — эстансии и хутора арендаторов — ранчо, которые обычно далеко отстоят друг от друга.

Сельское население Аргентины всегда

было многочисленным, недаром ее называли аграрной страной без крестьян. Это обуславливалось и господством крупного землевладения, закрывавшего доступ к земле основной массе населения, и преобладанием животноводческой специализации в сельском хозяйстве, требовавшей сравнительно мало рабочих рук. Последние десятилетия сельское население Аргентины сокращается как относительно, так и абсолютно. Происходит массовый отток его в города. Сельская местность приходит в запустение. Разорившиеся крестьяне бегут в города в надежде найти там средства к жизни. Однако город не в состоянии обеспечить работой и жильем огромную армию переселенцев, и они вынуждены пребывать случайными заработками и жить в трущобных кварталах — так называемых вилльяс мисериа.

Более 80% аргентинцев живет в городах. Аргентина имеет давние традиции го-

Ранчо в провинции Буэнос-Айрес



родской жизни. Городское население уже в начале XX в. преобладало над сельским. Формировалось оно главным образом из иммигрантов. Господство крупного землевладения вело к тому, что почти $\frac{3}{4}$ иммигрантов вынуждены были осесть в городах.

Сотни тысяч людей, направлявшихся в Аргентину с мечтой обзавестись клочком земли и заняться хлебопашеством, вскоре утрачивали свои иллюзии. Все лучшие земли, особенно в провинции Буэнос-Айрес, были захвачены крупными аргентинскими помещиками-латифундистами, католической церковью или иностранцами

компаниями. Только в самом начале земледельческой колонизации, когда свободные земли стоили еще довольно дешево, прибывавшим иммигрантам удавалось создавать колонии самостоятельных землевладельцев. Но в короткое время цены на землю были так взвинчены, что покупка ее оказалась доступной только крупным хозяевам, внаем к которым вынуждены были идти бедняки-иммигранты. Из-за трудностей приобретения земли большинство приезжавших в страну европейцев оседало в городах. Чаще всего им оказывался Буэнос-Айрес, где был наибольший спрос на рабочие руки.

После второй мировой войны существенным фактором роста городского населения стали внутренние миграции.

Большая часть городского населения страны сконцентрирована в крупных городах, и прежде всего в портовых. В Аргентине нередко говорят, что душа и характер аргентинцев рождалась в портовых улицах. Отличительная особенность урбанизации Аргентины — гипертрофия столицы. Если в городах с населением свыше 100 тыс. живет более 70% городского населения страны, то почти половина его сосредоточена в столице. Население Большого Буэнос-Айреса насчитывает 12 млн. человек. Он превосходит следующий за ним по числу жителей город Росарио в 10 раз. Даже среди стран Латинской Америки, для которых характерно доминирующее положение одного крупного города, Аргентина выделяется наиболее высокой (после Уругвая) долей жителей столицы в населении страны.

Сеть городов Аргентины складывалась в процессе исторического развития. Колониальные испанские города возникали, во-первых, как крепости в борьбе конкистадоров с индейцами; во-вторых, как центры на торговых путях, особенно на стыке между горными районами и равнинами, где происходил оживленный товарообмен. Примером первого типа были города северных и западных провинций, возникавшие в районах индейских поселений; города второго типа создавались главным образом в центральных областях страны, на границе физико-географических областей Пампы и Прекордильер.

Период сельскохозяйственной колонизации страны сопровождался появлением центров сельскохозяйственного освоения той или иной территории и портов по вывозу сельскохозяйственной продукции. Первые, как правило, развивались вдоль железных дорог, продвигаясь по мере железнодорожного строительства в глубь страны; впоследствии они стали центрами

по переработке сельскохозяйственного сырья. Города-порты появились сначала на атлантическом побережье Пампы, в нижнем течении р. Параны, а затем на побережье Патагонии.

С освоением минеральных ресурсов в начале XX в. возникают центры горнодобывающей промышленности. Новый этап начинается после второй мировой войны; характерной его чертой было расширение функций старых городов и развитие новых — промышленных. Оба процесса связаны с усилением роли промышленности в жизни многих городов, с развитием тяжелой индустрии.

В современной Аргентине можно выделить различные типы городов по преобладающим хозяйственным функциям. Это прежде всего портово-промышленные города, которые сформировались в низовьях Параны и на Атлантическом побережье. К ним относятся крупнейшие по численности населения города страны: Росарио, Ла-Плата, Санта-Фе, Сан-Николас, Мар-дель-Плата. Выделяются также центры по переработке сельскохозяйственного сырья, которые распространены по всей стране. В последние годы формируются специализированные центры тяжелой промышленности. В предгорьях Анд и на побережье Атлантического океана раскинулись города-курорты. Но особое место среди всех городов Аргентины занимает Буэнос-Айрес, как бы фокусирующий внешние и внутренние связи страны; по разнообразию и широте выполняемых функций с ним не может сравниться ни один из других ее городов.

Хозяйство

Аргентина — одна из наиболее экономически развитых стран Латинской Америки с относительно разнообразной структурой хозяйства, с существенным превышением стоимости промышленной продукции над сельскохозяйственной.

Аргентина — типичный пример страны, экономическое развитие которой обуславливалось в основном потребностями мирового капиталистического хозяйства. В международном разделении труда ей с самого начала была отведена роль производителя сельскохозяйственной продукции. Быстрое экономическое развитие Аргентины со второй половины XIX в. определялось такими факторами, как спрос на сельскохозяйственную продукцию на мировом (прежде всего европейском) рынке, наличие обширных плодородных равнин Пампы и ее относительно удобное географическое положение по отношению к европейскому рынку, европейская иммиграция, давшая мало-

населенной Аргентине рабочие руки, без которых было бы невозможно хозяйственное освоение ее территории.

В экономическом развитии Аргентины второй половины XIX — начала XX в. проявились две основные тенденции: с одной стороны, быстрый подъем, выдвинувший ее в число наиболее экономически развитых стран Латинской Америки, с другой — усиление экономической зависимости, превращение ее в торговую и финансовую полуколонию английского капитала. Последствия этого накладываю отпечаток и на современную структуру хозяйства.

Экономика Аргентины приобрела резко выраженный экспортный характер. Основным направлением экономического развития страны в последней четверти XIX — начале XX в. было производство сельскохозяйственной продукции на мировой рынок. К концу XIX в. определилось ее положение на мировом рынке как поставщика мяса, зерна, шерсти. К началу первой мировой войны Аргентина занимала первое место в мире по экспорту говядины, льняного семени, экстракта кебрачо, второе — по вывозу пшеницы, ржи, шерсти.

Отраслевая структура хозяйства имела однобокую специализацию и носила чисто аграрный характер. В промышленности развивались главным образом отрасли, связанные с переработкой сельскохозяйственного сырья: пищевкусовая (особенно мясолодობойная, мукомольная, сахарная), кожевенная, текстильная. Они также были в значительной степени ориентированы на внешний рынок.

Подчинение аргентинской экономики внешнему рынку и иностранному капиталу оказало решающее влияние и на развитие хозяйства. Главным районом производства экспортной сельскохозяйственной продукции стала Пампа, здесь же концентрировалась и промышленность. В результате в Аргентине размещение хозяйства приобрело специфические черты: значительная часть экономического потенциала страны сконцентрирована в радиусе 600 км вокруг Буэнос-Айреса.

Экономический кризис 1929 — 1933 гг., вторая мировая война оказали большое влияние на экономическое положение Аргентины, как внешнее, так и внутреннее. Прежде всего ослабили позиции Аргентины на мировом рынке сельскохозяйственного сырья, что связано, с одной стороны, с низкой производительностью труда в аргентинском сельском хозяйстве, с другой — с интенсификацией сельскохозяйственного производства в европей-

ских странах — традиционных покупателях аргентинских сельскохозяйственных товаров. С изменением внешнего положения Аргентины связаны и изменения во внутренней структуре ее экономики. После второй мировой войны развивается тяжелая промышленность, более разнообразной становится структура сельскохозяйственного производства.

Заметное развитие после второй мировой войны получил государственный сектор. Его становление происходило как посредством национализации предприятий иностранного капитала с выплатой компенсации (так, например, были национализированы железные дороги), так и путем государственного строительства новых предприятий и создания государственных компаний («Агуа и энергия электрика», «Газ дель эстадо» и др.). Государственные компании контролируют полностью железные и шоссейные дороги, добычу угля и природного газа, значительную часть добычи нефти и выработку электроэнергии. Однако характерной чертой развития госсектора Аргентины является вмешательство иностранного капитала; одна из форм такого вмешательства — создание смешанных компаний, где наряду с государственным участвует и иностранный капитал.

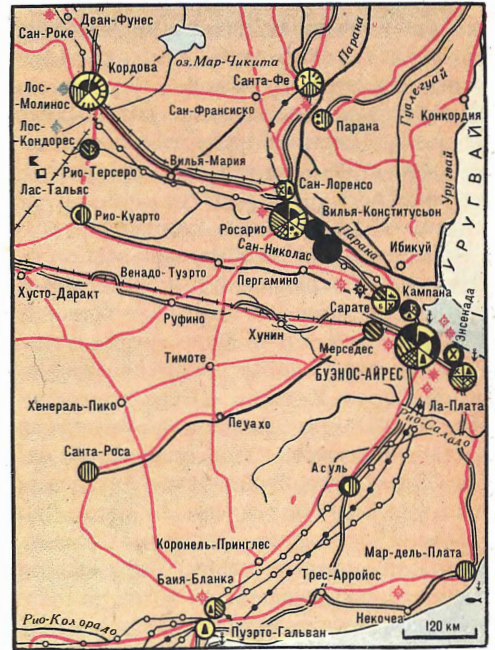
Позиции иностранного капитала в стране менялись в различные годы в зависимости от политического курса сменявшихся правительств. Пришедшая к власти в 1976 г. военная хунта объявила об отмене принятых ранее ограничений иностранных капиталовложений и о привлечении иностранного капитала в страну. Ведущие позиции (более половины иностранных капиталовложений) занимают североамериканские монополии, отеснившие господствовавший здесь в течение длительного времени английский капитал. С середины 60-х годов усилилось проникновение в аргентинскую экономику капитала Франции, ФРГ, Италии, Японии, причем он направляется главным образом в промышленность. В стране сложились и достаточно сильные местные монополистические группы.

Для современной Аргентины характерны нестабильность экономического положения, длительный структурно-экономический кризис, низкие темпы экономического развития (один из самых низких показателей в Латинской Америке), что ведет к увеличению разрыва между Аргентиной и высокоразвитыми капиталистическими странами. Тем не менее в Латинской Америке Аргентина выделяется относительно высоким уровнем экономического развития.

Черты экономической отсталости, присущие Аргентине, как и всем странам Латинской Америки, проявляются в господстве крупного землевладения — латифундизма, подчинении важных отраслей экономики иностранному капиталу, узкой специализации внешней торговли, зави-

симоном положении в системе международного разделения труда, резко неравномерном размещении производительных сил.

Промышленность. Аргентина — одна из наиболее промышленно развитых стран Латинской Америки. Она выделяется относительно сложной структурой



- | | | | |
|-----------------------|--|------------------------|--------------------------------|
| Промышленность | ● | Сахарная Добыча | ● |
| ● | Черная металлургия | ■ | бурого угля |
| ● | Цветная металлургия | ▲ | нефти |
| ● | Машиностроение и металлообработка | △ | горючих газов |
| ● | Судостроение | ▲ | железных руд |
| ● | Автомобилестроение | ▼ | марганцевых руд |
| ● | Тракторостроение | ◀ | вольфрамовых руд |
| ● | Химическая | ■ | медных руд |
| ● | Нефтехимическая | ● | полиметаллических руд |
| ● | Нефтеперерабатывающая | ○ | золота |
| ● | Производство экстракта кебрачо | □ | бериллиевых руд |
| ● | Лесная и деревообрабатывающая | ★ | урановых руд |
| ● | Целлюлозно-бумажная | ▲ | серы |
| ● | Цементная | ◆ | Гидроэлектростанции |
| ● | Текстильная | ◆ | Тепловые электростанции |
| ● | Кожевенная и обувная | ⊛ | Атомные электростанции |
| ● | Пищевая | —●— | Нефтепроводы |
| ● | Мясохладобойная | —+—+— | Продуктопроводы |
| | | —○— | Газопроводы |
| | | —●— | Рыболовные порты |

промышленного производства, наиболее высокой долей обрабатывающей промышленности в валовом внутреннем продукте (около $\frac{1}{3}$ его стоимости) и относительно большой долей в ней тяжелой промышленности.

Быстрый рост отраслей тяжелой промышленности с середины XX в. привел к существенным структурным изменениям в промышленном производстве: тяжелая промышленность превзошла по стоимости старые традиционные отрасли — пищевую и легкую, которые, однако, по-прежнему сохраняют важное значение.

Новые отрасли отличаются довольно высокой концентрацией производства, в то время как в старых традиционных отраслях, за исключением некоторых отраслей экспортного значения, преобладают мелкие предприятия. Из-за трудности реализации промышленной продукции для многих предприятий характерна постоянная недогрузка мощностей. Аргентинская промышленность в сильной степени зависит от иностранного капитала, который контролирует многие ключевые отрасли. Проводимая современным правительством экономическая политика индустриализации предоставляет большие льготы иностранному и вообще частному капиталу. Снижение таможенных пошлин на промышленные товары подрывает устои местной экономики.

Для размещения аргентинской промышленности характерна высокая территориальная концентрация: более половины промышленной продукции производится в Большом Буэнос-Айресе. Львиная доля тяжелой индустрии сосредоточена в низовьях Параны, в промышленном поясе между Буэнос-Айресом и Санта-Фе.

Энергетика Аргентины базируется главным образом на нефтяном и газовом топливе при возрастающей роли гидро- и атомной энергии. По производству энергии на душу населения Аргентина опережает другие страны Латинской Америки.

Запасы нефти оцениваются в 500 млн. т. Большая часть добычи нефти осуществляется государственной компанией «Ясмиентос петролиферос фискалес» (ЯПФ). Добывают нефть и иностранные компании по контракту с ЯПФ (американская «Эссо», англо-голландская «Шелл»). В 1980 г. в стране было добыто 25 млн. т нефти. Основные районы добычи — провинции Мендоса, Санта-Крус, Чубут, Рио-Негро, Неукен, остров Огненная Земля.

Быстро расширяется использование природного газа (запасы его —

641 млрд. куб. м), добыча которого ведется государственной компанией «Газ дель эстадо». Газ добывается частично из собственно газовых месторождений (главным образом на севере), в основном попутно с нефтью. Главные районы добычи — провинции Неукен, Санта-Крус, Сальта, остров Огненная Земля.

В связи со значительным увеличением добычи газа Аргентина превращается из импортера в его экспортера. Строятся газопроводы для передачи газа в Бразилию и Уругвай (из провинции Неукен).

Аргентина обладает достаточно развитой нефтеперерабатывающей промышленностью. Она формируется в центрах нефтедобычи: Кампо-Дуран — на севере, Комодоро-Ривадавия — на юге, Луханде-Куйо — в провинции Мендоса. Однако крупнейшие нефтеперерабатывающие заводы находятся в Ла-Плате и Кампане. Они отличаются достаточно сложной структурой выпускаемой продукции, включая комплекс производства от переработки сырой нефти до нефтехимии. Общая мощность нефтеперерабатывающих заводов в начале 80-х годов составила 34 млн. т.

Добыча угля не получила в Аргентине большого развития, учитывая сравнительно небольшие запасы его и невысокое качество. Уголь добывают в районе Рио-Турбио (400—600 тыс. т в год). Значительную часть потребляемого угля Аргентина ввозит.

Электроэнергетика — одна из наиболее быстро развивающихся отраслей аргентинской промышленности. Ведущее место в электроэнергетике занимают две государственные компании — «Агуа и энергия электрика» (АЭЭ) и «Сервисиос электрикос дель Гран Буэнос-Айрес» (СЭГБА). Первая компания обслуживает внутренние районы страны, вторая — главным образом Буэнос-Айрес.

Основу аргентинской электроэнергетики составляют тепловые электростанции — свыше 80% производства электроэнергии. Они имеют, как правило, небольшую мощность, сконцентрированы в основном в Пампе. Одна из главных сложностей аргентинской электроэнергетики заключается в том, что топливно-энергетические ресурсы сосредоточены на юге и на севере страны, а основные центры потребления электроэнергии находятся в прибрежном районе. Дефицит электроэнергии испытывает прежде всего наиболее развитый в промышленном отношении район Пампы, и особенно Буэнос-Айрес. Необходимость решения этой проблемы способствует довольно интенсивному освоению гидроресур-

сов в последние годы, главным образом рек Параны и Уругвая, протекающих в густонаселенных промышленных районах, а также развитию атомной энергетики.

В связи с претворением в жизнь крупных для Аргентины гидроэнергетических проектов: Чокон — Серрос-Колорадос на реках Лимай и Рио-Негро, Сальто-Гранде на р. Уругвай, а также перспективами строительства на р. Паране каскада ГЭС (проект «Парана медио», осуществляемый с помощью Советского Союза), который аргентинцы называют стройкой века, роль гидроэнергетики будет возрастать.

Аргентина — первая страна Латинской Америки, в которой начала развиваться атомная энергетика. В 1974 г. близ Буэнос-Айреса вступила в строй АЭС «Атуча» мощностью 340 тыс. кВт; строятся и другие АЭС.

В начале 80-х годов общая мощность электростанций страны составляла более 10 млн. кВт, в том числе ГЭС — 1,7 млн. кВт. Производство электроэнергии — 35 млрд. кВт·ч, из них гидроэнергии — 12 млрд. кВт·ч. В стране было 8 энергосистем. В Аргентине существует большой разрыв в производстве и потреблении электроэнергии между Пампой и остальной частью страны: в Пампе потребляется более $\frac{4}{5}$ электроэнергии.

Аргентина имеет сравнительно развитую черную металлургию, которая представлена тремя заводами полного цикла и многочисленными предприятиями передельной металлургии.

В отличие от Бразилии и Мексики — стран, обладающих также довольно развитой черной металлургией, где она базируется на собственном сырье, — аргентинская металлургическая промышленность ориентируется в значительной степени на привозное сырье, поэтому она привязана к портовым городам. Большое место занимает передельная металлургия. Для производственного цикла аргентинской черной металлургии характерен значительный разрыв между выплавкой чугуна и стали.

В современной черной металлургии Аргентины можно выделить три основных типа предприятий: комбинаты с полным металлургическим циклом, передельные заводы, работающие преимущественно на привозном ломе и чугуне, прокатные заводы.

Металлургия полного цикла представлена тремя государственными предприятиями: самым крупным в стране заводом в Сан-Николасе компании СОМИСА, за-

водом в Энсенате и заводом в Пальпале. Первые два расположены в провинции Буэнос-Айрес. Они ориентируются главным образом на привозное сырье. С началом разработки железорудного месторождения Сьерра-Гранде на этих заводах стала использоваться и собственная железная руда; частично используется и уголь Рио-Турбио, который пригоден для коксования лишь в смеси с другим высококачественным углем. Металлургический завод в Пальпале (провинция Жужуй) расположен близ источников сырья и работает на местной железной руде (месторождение Сапла) и древесном угле. В состав комбината помимо собственного металлургического завода входят два рудника и лесной массив.

Заводы передельной металлургии размещаются в низовьях Параны, где сложился целый металлургический пояс между Буэнос-Айресом и Росарио и где сконцентрировано 95 % производства черной металлургии страны. Они принадлежат частным компаниям. Одна из них — АСИНДАР — владеет двумя наиболее крупными предприятиями этого типа — сталепрокатными заводами в Вилья-Конститусьоне и Росарио. Аргентина производит качественные стали (Ла-Таблада), бесшовные трубы (Вилья-Конститусьон, Кампана). В 1980 г. в стране было выплавлено 1,7 млн. т чугуна, около 3 млн. т стали. Аргентина экспортирует черные металлы в другие страны Латинской Америки.

Цветная металлургия, несмотря на то что страна располагает немалыми запасами сырья, развита довольно слабо. Среди ее отраслей выделяется производство свинца и цинка, базирующееся на собственном сырье. Выплавка свинца сосредоточена в Пуэрто-Вилеласе, а также в Мерседесе и Табладе. Электролитный цинк выплавляется в Комодоро-Ривадавии, Сарате, Рио-Терсеро.

В середине 70-х годов в Пуэрто-Мадрине построен алюминиевый завод, один из крупнейших в Латинской Америке. Его мощность — свыше 100 тыс. т алюминия в год. Работает он на привозном сырье. Большие перспективы имеет медеплавильная промышленность в связи с открытием крупных месторождений медных руд в провинциях Сан-Хуан и Катамарка.

Машиностроение относится к числу наиболее молодых отраслей аргентинской промышленности. Среди латиноамериканских стран Аргентина выделяется относительно сложной структурой и сравнительно высоким уровнем его производства, однако она резко отстает от эконо-

мически развитых стран. Характерная особенность аргентинского машиностроения — его большая металлоемкость. По сравнению с другими отраслями оно отличается высокой концентрацией производства. Наиболее развиты транспортное, сельскохозяйственное машиностроение, электротехника; страна обеспечивает себя несложными видами станков.

В транспортном машиностроении главное место принадлежит автомобильной промышленности. Первоначально существовала лишь сборка автомобилей, в 60-х годах стало развиваться их производство. В 1980 г. в стране производилось более 280 тыс. автомобилей. Автомобильная промышленность почти полностью контролируется иностранными монополиями — итальянской «Фиат», североамериканскими «Форд» и «Дженерал моторс», французской «Рено». Для нее характерна высокая территориальная концентрация: почти все автомобильные заводы сосредоточены в Буэнос-Айресе и Кордове. Аргентина — одна из немногих стран Латинской Америки, располагающих собственным судостроением. По его масштабам она уступает лишь Бразилии. Строятся преимущественно речные суда, с 60-х годов начато строительство океанских судов и танкеров. Аргентина экспортирует суда главным образом в латиноамериканские страны. Основные центры судостроения — Буэнос-Айрес и Энсенادا. Судоверфи принадлежат государственным компаниям. Аргентина также одна из немногих стран, где развивается авиастроение. Государственный авиационный завод в Кордове — один из старейших и самый крупный в Латинской Америке.

Сельскохозяйственное машиностроение — старая отрасль. Основное место в ней занимает тракторостроение. Аргентина в основном удовлетворяет свои потребности в сельскохозяйственных машинах.

В Аргентине налажено производство токарных, сверлильных, фрезерных станков; более сложные виды оборудования она импортирует.

Наряду с крупными специализированными предприятиями машиностроения существует большое количество мелких предприятий, занятых металлообработкой, выпускающих разнообразную продукцию, но без четко выраженного производственного профиля.

Для машиностроения, более чем для какой-либо другой отрасли, характерна высокая территориальная концентрация в районе Пампы, и особенно в Буэнос-Айресе и Кордове.

Химическая промышленность представлена главным образом химией органического синтеза. Основным сырьем для нее служат нефть и природный газ. Нефтехимические предприятия, как правило, составляют единый комплекс с нефтеперерабатывающими заводами, поэтому они приурочены к центрам нефтепереработки, а также к районам потребления. Самые крупные нефтехимические комбинаты страны расположены в Сан-Лоренсо и Кампане. Они производят углеводородное сырье (этилен, пропилен, бензол), органические полуфабрикаты (ацетон, этиловый спирт, винилхлорид), а также конечные продукты (синтетические смолы, синтетический каучук). Завод в Кампане производит еще и минеральные удобрения. На базе нефтехимического сырья развилось производство синтетических смол, пластмасс, химических волокон — «верхних» этажей химической промышленности. Они тяготеют в основном к центрам потребления.

В химии органического синтеза широко представлены отрасли бытового потребления, имеющие давние традиции: лакокрасочная, парфюмерная, фармацевтическая, производство технических масел. Большинство из них базируется на местном сельскохозяйственном и лесном сырье. Особенно развито производство фармацевтических продуктов из отходов мясокладобойной промышленности.

Быстрыми темпами развивается резиновая промышленность, что связано с ростом спроса на ее продукцию со стороны автомобилестроения. Главное место в ней занимает шинное производство и лишь небольшую часть составляет производство резины для обувной промышленности.

Основная химия занимает скромное место, в ней можно выделить производство серной кислоты, а также минеральных удобрений.

Аргентина обладает относительно развитой лесной промышленностью. Однако для нее довольно остро стоит сырьевая проблема: лесные ресурсы отдаленных районов осваиваются медленно, в районах потребления в качестве сырья используют искусственные лесонасаждения. Лесозаготовки сосредоточены главным образом на севере и северо-востоке страны. Наиболее развиты целлюлозно-бумажная и специфическая для Аргентины отрасль — производство экстракта кебрачо. Сырьем для целлюлозно-бумажной промышленности помимо лесных ресурсов служат тростниковые заросли в дельте Параны, а также багасса сахарного тростника. В целом эта отрасль — одна

из наиболее быстро развивающихся и перспективных в стране. Аргентина в значительной степени обеспечивает себя целлюлозой и бумагой. Наиболее крупные целлюлозно-бумажные комбинаты расположены в Пуэрто-Пирае и Сарате. По потреблению бумаги Аргентина стоит на одном из ведущих мест в Латинской Америке.

Производство кебрачового экстракта основывается на лесных ресурсах кебрачо в Чако. Аргентина наряду с Бразилией и Парагваем относится к числу крупнейших его производителей и экспортеров.

Текстильная промышленность — одна из наиболее старых и хорошо развитых отраслей. Она почти полностью базируется на собственном сырье. Характерен большой разрыв между отдельными стадиями производства: первичная обработка сырья тяготеет к его источникам, конечные же стадии производства — ткачество, отделка тканей — размещаются в центрах потребления. Наиболее развиты отрасли шерстяная, льняная, хлопчатобумажная.

Одна из наиболее типичных и распространенных по всей стране отраслей аргентинской промышленности — кожевенно-обувная. Она связана с развитием животноводства и богатой сырьевой базой, в которой особенно ценно сочетание кожевенного сырья с производством дубильного вещества — кебрачового экстракта. В этой отрасли много кустарных предприятий. Аргентина — один из ведущих мировых экспортеров кожевенного сырья.

Пищевая промышленность — традиционно наиболее развитая отрасль — сохраняет по-прежнему свою важную роль, несмотря на сокращение ее доли в стоимости промышленной продукции. Тесно связанная с сельскохозяйственным производством, она базируется на богатом и разнообразном сырье. Характерная особенность аргентинской пищевой промышленности — ее большое экспортное значение. Среди экспортных отраслей особое место занимает мясохладобойная промышленность. По масштабам и уровню развития этой специфической для страны отрасли Аргентина выделяется в капиталистическом мире. Она принадлежит к числу крупнейших мировых производителей (более 3 млн. т) и экспортеров (около 600 тыс. т) мяса, главным образом говядины.

Современная мясохладобойная промышленность выросла из саладерос, т. е. солилен, — первых промышленных предприятий Аргентины по переработке продуктов животноводства, которые про-

изводили мясо, кожу и жир. Саладерос просуществовали почти до конца XIX в. К концу XIX в. большая часть их была закрыта. Возник новый тип предприятий — фригорифик, включающий процессы от забоя скота до производства различных мясопродуктов, главным образом охлажденной говядины, которая становится основным предметом вывоза из Аргентины. Этому способствовало и появление пароходов-рефрижераторов. Фригорифики были первыми капиталистическими предприятиями в аргентинской промышленности; в этой отрасли появился и первый промышленный пролетариат.

На современном крупном мясохладобойном предприятии осуществляются забой скота, разделывание туш, производство мяса и различных мясопродуктов, а также побочных продуктов. Технологические процессы, как правило, механизированы. Производят охлажденную говядину и мороженое мясо, колбасы, консервы, костную муку. На экспорт предназначается мороженое и охлажденное мясо. Для получения охлажденного мяса используются породы нежирного скота, выращенного на улучшенных пастбищах; оно отличается лучшими вкусовыми качествами по сравнению с мороженым мясом, но срок его хранения меньше. Аргентинское охлажденное мясо пользуется заслуженным спросом на мировом рынке. Большинство крупных высокомеханизированных мясохладобоев расположено в Буэнос-Айресе и близ него (в Ла-Плате, Сарате). В портовых городах Патагонии мясохладобойни вырабатывают баранину. Помимо крупных мясохладобоев в стране существует множество небольших предприятий, работающих на внутренний рынок.

Из отраслей пищевой промышленности экспортное значение имеют мукомольная, маслособойная, производство растительных масел (подсолнечного, оливкового) и виноделие. Аргентина занимает четвертое место в капиталистическом мире по производству вина.

Преимущественно на внутренний рынок работают отрасли: сахарная, плодово-овощная, консервная. Все они ориентированы на сырьевые районы.

Сельское хозяйство. Среди стран Латинской Америки Аргентина выделяется относительно высоким уровнем развития капитализма в сельском хозяйстве, сравнительно небольшим удельным весом его в стоимости ВВП (12%), довольно разнообразной структурой сельскохозяйственного производства. Она почти полностью удовлетворяет свои потребности в продо-

вольствии и является одним из ведущих экспортеров его на мировой рынок. Однако на мировом рынке Аргентина отстает от своих конкурентов — США, Канады, Австралии, а также от многих европейских стран, что связано с низкой производительностью труда в аргентинском сельском хозяйстве. Причина этого — отсталая социально-экономическая структура сельского хозяйства.

Аграрный строй характеризуется сложным переплетением разнообразных социальных форм и типов сельского хозяйства. Основой аграрных отношений является господство крупного землевладения — латифундизма. Эта система была перенесена сюда из феодальной Испании: испанские колонизаторы делили между собой огромные массивы земель. Землевладельцы получали право неотчуждаемости их владений: после смерти владельца все поместье переходило к его старшему сыну и таким образом сохранялось в целостности. Такая система землевладения препятствовала появлению мелких независимых фермеров. Сложившаяся в колониальный период система крупного землевладения наложила отпечаток на весь процесс социально-экономического развития Аргентины. Землевладельцы-латифундисты превратились в основную экономическую и политическую силу в стране. Латифундизм и сейчас продолжает оставаться главным тормозом роста сельскохозяйственного производства.

Почти $\frac{3}{4}$ земельного фонда принадлежат хозяйствам размером свыше 1000 га, составляющим лишь около 6% общего числа хозяйств. Средний размер сверхкрупных хозяйств достигает 13 тыс. га. Они занимают половину земельного фонда страны. Для латифундий характерны высокий процент необработанных земель, экстенсивное ведение хозяйства. С другой стороны, существует большое число малоземельных и безземельных крестьян, сохраняются докапиталистические формы аренды (отработки, издольщина). Аренда, как правило, краткосрочная, а это одна из существенных причин, тормозящих развитие сельскохозяйственного производства. Агротехнический уровень аргентинского сельского хозяйства довольно низок; проявлением этого служит низкая урожайность основных сельскохозяйственных культур, низкая продуктивность скота. Животноводство базируется на естественных пастбищах. Длительное использование одних и тех же пастбищ приводит к их истощению, а в результате — к снижению продуктивности скота. Низкие темпы развития сельскохозяйственного производства

обуславливают узость внутреннего рынка, что в свою очередь тормозит экономическое развитие страны в целом.

В то же время следует отметить процесс углубления развития капитализма, о чем свидетельствуют достаточно высокая степень использования наемного труда, рост механизации, увеличение товарности производства, диверсификация отраслевой структуры. По степени использования наемного труда Аргентина стоит впереди других стран Латинской Америки (более $\frac{2}{3}$ населения, занятого в сельском хозяйстве). Правда, среди сельскохозяйственных рабочих немало так называемых голондринас («ласточек» в переводе с испанского) — тех, кто мигрирует из одних районов в другие на уборку сахарного тростника, хлопка, стрижку овец и т. д. Сдерживающее влияние на развитие капитализма оказывает господство крупного землевладения и зависимость от иностранных монополий, которым принадлежат огромные массивы земель и которые контролируют экспорт многих сельскохозяйственных продуктов.

Аграрная реформа — одна из самых острых проблем аргентинской экономики.

Сельскохозяйственные угодья занимают в стране 138 млн. га, из них обрабатывается $\frac{1}{5}$, остальное составляет луга и пастбища. Длительная моноспециализация на одних и тех же землях привела к снижению продуктивности почв, ухудшению состояния пастбищ, широкому развитию одного из самых бедственных явлений — эрозии. В некоторых районах (например, в провинции Ла-Пампа) степень разрушения почв эрозией настолько сильна, что часть земель здесь практически непригодна для сельскохозяйственного использования. Это служит одной из причин массового оттока сельского населения.

Преобладающий тип специализации аргентинского сельского хозяйства — товарное производство зерна и мяса. Он сложился и под влиянием внешнего рынка, и в соответствии с той естественно-природной средой, которая создавала предпосылки для развития именно этих отраслей хозяйства. Этот тип наиболее характерен для района Пампы.

Животноводство играет ведущую роль в сельском хозяйстве страны, главная его отрасль — разведение крупного рогатого скота, преимущественно мясного направления. По поголовью крупного рогатого скота (около 60 млн. голов в 1980 г.) Аргентина занимает одно из первых мест в капиталистическом мире. Преобладающие породы мясного скота — шорт-

горны и абердино-ангусская. Аргентинские шортгорны были выведены в результате скрещивания хорошо приспособленного к местным условиям крельского скота, завезенного из Испании, с высокопродуктивными шортгорнами из Англии. Все большее распространение

абердино-ангусской породы связано с увеличением спроса на мировом рынке на нежирные сорта мяса. Главный район разведения крупного рогатого скота — Пампа, где сосредоточено более $\frac{2}{3}$ его поголовья и расположены зоны наиболее продуктивного животноводства.



Сельское хозяйство

- Высокогорное пастбищное животноводство (козы, ламы, альпаки, викуньи)
- Овцеводство пустынных и полупустынных районов
- Овцеводство в сочетании с мясным животноводством
- Мясное животноводство с овцеводством
- Зерновое хозяйство (пшеница, кукуруза), масличные культуры, полевое травосеяние и мясо-молочное животноводство
- Плантационное хозяйство, преимущественно технических культур
- Орошаемое земледелие с преимущественным развитием садоводства и виноградарства
- Малоиспользуемые и неиспользуемые земли

- Леса
- Сухие леса

Районы распространения

- к ебрачо
- сах арного тростника
- масличных культур
- хлопчатника
- риса
- чая

Это обусловлено лучшим состоянием здесь кормовой базы: естественные пастбища Пампы благодаря хорошему увлажнению и мягкому климату отличаются более высоким содержанием питательных веществ. В Пампе сосредоточены и основные посевы кормовых трав, главным образом люцерны. Молочное животноводство не играет в Аргентине большой роли. Основная молочная порода — голландско-аргентинская. Специализированные зоны молочного животноводства сложились вокруг Буэнос-Айреса и в южной части провинции Санта-Фе, в областях с достаточным увлажнением и хорошими сочными кормами.

Овцеводство — вторая крупная отрасль аргентинского животноводства. Аргентина — одна из ведущих овцеводческих стран капиталистического мира; по поголовью овец (33 млн. голов в 1980 г.) и настригу шерсти (около 200 тыс. т) она уступает Австралии и Новой Зеландии. Овцеводство в Аргентине распространено почти повсеместно, но специализированные районы его сосредоточены в Пампе и Патагонии. В Пампе преобладает мясо-шерстное овцеводство; наиболее распространенные поро-

Фолклендские (Мальвинские) о-ва
(спор. Брит., Арг.)

180 км

ды здесь линкольны, они отличаются высоким выходом мяса и шерсти, но шерсть довольно невысокого качества. В Патагонии преобладает овцеводство шерстного направления; большая часть поголовья — австралийские мериносы, дающие высококачественную тонкорунную шерсть. Из других отраслей животноводства в Аргентине развиты птицеводство, в горных районах — разведение лошадей, мулов.

В растениеводстве основное место занимают старые, традиционные культуры экспортного значения — зерновые и масличные. Главная зерновая культура — пшеница. По сбору ее (около 8 млн. т в 1980 г.) и экспорту (более 3 млн. т в 1980 г.) Аргентина занимает одно из ведущих мест в капиталистическом мире, хотя и значительно уступает США, Канаде, Австралии, Франции. Пшеница возделывается в Пампе и реже встречается за ее пределами. Наиболее распространены твердая и полутвердая пшеница. Вторая по значению зерновая культура — кукуруза (сбор более 6 млн. т в 1980 г.). В отличие от пшеницы, которая была завезена сюда испанцами, кукуруза — местная культура; она выращивается почти повсеместно, но основная область ее распространения — Пампа с ее теплым климатом и достаточным увлажнением. Кукуруза используется и как продовольственная, и как кормовая культура. Такое же значение имеют и другие зерновые: рожь, овес, ячмень. Аргентина выделяется как крупный экспортер кормового зерна.

Помимо зернофуражных культур большое значение имеют посевы кормовых трав; наиболее распространена люцерна.

На втором месте после зерновых по стоимости продукции растениеводства стоят технические культуры. Среди них выделяются масличные — лен и подсолнечник, по сбору и экспорту которых Аргентина в отдельные годы занимает первое — второе места в капиталистическом мире. Они также возделываются в Пампе. Из других масличных выращивают арахис — в провинции Кордова, оливковые деревья — в провинциях Мендоса и Сан-Хуан, тунговое дерево — в Междуречье. Из сахароносных преобладает сахарный тростник (на северо-западе). Среди волокнистых культур наиболее распространен хлопчатник, выращиваемый на севере, в Чако. В Междуречье культивируют чай и особую разновидность его — парагвайский чай (йербамате).

Значительное место в растениеводстве Аргентины занимают садоводство, ово-

щеводство, виноградарство. По сбору винограда она выделяется в мировом масштабе; виноградники приурочены к предгорным районам сухих субтропиков в Андах. Климатические условия Аргентины благоприятны для развития разнообразного садоводства, как субтропических плодовых — в Междуречье и на западе страны, так и плодовых умеренного пояса — в южной Пампе, северной Патагонии. Овощеводство представлено пригородным хозяйством, распространенным близ крупных городов, и прежде всего близ Буэнос-Айреса, и специализированными хозяйствами по выращиванию отдельных видов овощей в районах с наиболее благоприятными для них условиями.

Транспорт. Аргентина обладает довольно густой транспортной сетью и имеет значительный объем грузовых и пассажирских перевозок. Однако структура транспортной сети отражает длительную зависимость страны от внешнего рынка. Пути сообщения строились преимущественно иностранными монополиями в период развития экспортного хозяйства во второй половине XIX — начале XX в. Их основное назначение состояло в том, чтобы обеспечить вывоз сельскохозяйственной продукции, поэтому они были направлены из внутренних сельскохозяйственных областей к портам, прежде всего к главному порту — Буэнос-Айресу. В результате в Аргентине сложилась четко выраженная радиальная конфигурация транспортной сети с центром в Буэнос-Айресе, за что ее нередко называют «страной-веером».

Во внешних перевозках ведущее место занимает морской, а также воздушный транспорт, во внутренних — железнодорожный и автомобильный. При этом последний приобретает все большее значение благодаря относительно разветвленной сети шоссейных дорог, особенно во внутренних районах страны.


Протяженность железных дорог — 46 тыс. км. Аргентина занимает первое место в Латинской Америке по объему пассажирских перевозок, но по размерам грузооборота железных дорог она значительно уступает Бразилии и Мексике. Главные недостатки аргентинских железных дорог — разноколейность, низкое техническое состояние, резко неравномерное распределение по территории страны. Густой железнодорожной сетью по существу обладает лишь район Пампы. Вся железнодорожная сеть Аргентины была национализирована после второй мировой войны и принадлежит государству.

Большая часть территории Аргентины

имеет равнинный рельеф и благоприятна для строительства автомагистралей. Общая длина шоссеных дорог насчитывает свыше 430 тыс. км, из них 65 тыс. имеют твердое покрытие. Аргентина выделяется среди стран Латинской Америки по их протяженности. Значительная часть шоссеных дорог, как и железных, имеет радиальную конфигурацию с центром в Буэнос-Айресе. Однако в отличие от железных дорог, имеющих широтное направление, безрельсовые пути пересекают страну и в меридиональном направлении. Главный из них — автострада, проходящая от северной границы Аргентины до Ушуая на Огненной Земле, вдоль всего побережья страны.

Внутренний водный транспорт большой роли не играет; судоходство развито главным образом по рекам Парана и Уругвай. Общая длина судоходных путей — немногим более 3 тыс. км. В низовьях Параны расположены веду-

*Элеватор
в порту
Баия-Бланка*



щие речные порты, которые одновременно служат и морскими портами: Росарио, Сан-Николас, Санта-Фе, Вилья-Конститусьон.

После второй мировой войны интенсивно развивается трубопроводный транспорт. Нефтепроводы протянулись от нефтяных месторождений к основным центрам нефтепереработки и потребления нефтепродуктов — в Буэнос-Айрес, Ла-Плату, Сан-Лоренс. Главные газопроводы: Кампо-Дуран — Буэнос-Айрес, Пико-Трункао — Буэнос-Айрес.

Морской транспорт играет доминирующую роль во внешних перевозках грузов; немалое значение он имеет и для внутренних связей между прибрежными районами страны, учитывая большую длину ее береговой линии. В 1980 г. тоннаж аргентинского морского флота составил 2,9 млн. бр.-рег. т, танкерного — 870 тыс. По размерам торгового и танкерного флота Аргентина уступает в

регионе лишь Бразилии. Перевозка экспортно-импортных грузов осуществляется в значительной степени иностранными судами. Для Аргентины характерна высокая концентрация портовой деятельности в Буэнос-Айресе, через который осуществляется большая часть внешней торговли, особенно импорта. Экспорт более рассредоточен: Росарио, Некочеа, Мар-дель-Плата — порты по вывозу зерна, Баия-Бланка — по вывозу зерна, фруктов, продуктов животноводства, Комодоро-Ривадавия — нефти.

Аргентина имеет регулярное воздушное сообщение почти со всеми странами Америки и со многими странами Европы. Главный центр авиалиний — Буэнос-Айрес с двумя аэропортами (Эсейса обслуживает главным образом международные трассы).

Внешние экономические связи. В международном капиталистическом разделении труда Аргентина выступает преимущественно как аграрная страна, являясь одним из крупных поставщиков сельскохозяйственных продуктов на мировой рынок. Она входит в число ведущих мировых экспортеров говядины, зерна, растительных масел (особенно льняного), шерсти, кожевенного сырья. С середины 60-х годов увеличивается экспорт промышленных товаров. В импорте Аргентины преобладает промышленное оборудование и сырье.

Основным торговым партнером Аргентины в течение длительного времени была Великобритания; в последние десятилетия ее доля в товарообороте страны резко сократилась. Теперь главные торговые партнеры Аргентины — это США, ФРГ, Бразилия, Италия, Япония, Нидерланды. В импорте доминирующее положение занимают США, в экспорте традиционно выделяются европейские страны — Нидерланды, Италия. Все большее место во внешней торговле Аргентины занимают страны Латинской Америки, которые служат основными покупателями ее промышленных товаров. Аргентина — член Латиноамериканской ассоциации свободной торговли (ЛАСТ), на долю которой приходится $\frac{1}{4}$ внешнеторгового оборота страны. Экономические связи Аргентины с латиноамериканскими странами носят разносторонний характер: осуществляются совместные проекты гидротехнического строительства, научно-технических исследований, разработок полезных ископаемых и т. д.

Большое значение для Аргентины имеет расширение в последние годы экономических связей с социалистическими странами, и прежде всего с СССР. Ста-

бильные цены на продаваемые Аргентиной товары на рынках социалистических стран способствуют улучшению состояния ее торгового и платежного баланса. С помощью Советского Союза в стране осуществляется крупное гидротехническое строительство.

Культура: традиции и современность

Креольско-метисная культура Аргентины, сложившаяся в колониальный период, в результате последовавшей иммиграции испытала сильное воздействие культурного наследия многих европейских народов. В стране сформировался специфический культурно-этнический облик с европейским оттенком, который отличает Аргентину от других стран Латинской Америки.

В городах Аргентины, особенно в крупных, непосредственные следы традиционной народной культуры теряются среди множества других, самых различных по времени и происхождению культурных напластований. Выявить самобытность крупных городов вообще довольно трудно. Это относится в Аргентине прежде всего к Буэнос-Айресу.

У жителей Буэнос-Айреса, или у «портеньос», как их здесь называют, самобытность, по мнению самих аргентинцев, состоит в отсутствии таковой. У этой шутки есть, может быть, серьезные основания, если смотреть на Буэнос-Айрес глазами местных жителей. Однако нельзя не признать, что в так называемой космополитизации Буэнос-Айреса есть несомненно своя самобытность. Большинство буэносайресцев — иммигранты во втором и третьем поколениях. Они до сих пор поддразнивают друг друга национальностью своих предков. Гальего (прозвище испанцев в Аргентине) посмеиваются над русо (евреем). Русо насмехается над тано (итальянцем), а тано в свою очередь высмеивает гальего. Но иногда за шуткой скрывается реальная «иерархия» в социальном положении выходцев из разных стран Европы. Типичного портеньо можно найти в социальной прослойке, состоящей в основном из лавочников, мелких промышленников и клерков. К краткому перечню наиболее характерных черт портеньо относится использование своеобразного языка, колеблющегося между испано-итальянским диалектом, первоначально развившимся в низших слоях населения, и испанским языком; любовь к пребыванию в различных кафе, где развлекаются игрой в кости или бильярдом; пристрастие к асадо — мясу; зажаренному на слабом огне (обычай, который горожане переняли у гаучо);

любовь к мате — латиноамериканскому чаю, появившемуся сначала в Парагвае, но настолько прижившемуся в Аргентине, что теперь ни у кого не вызывает удивления, например, ироническое замечание французского писателя Раймона Кено: «Пейте мате — и вы превратитесь в аргентинца». Последнее, но далеко не маловажное обстоятельство из перечисленных выше — это благоговение перед танго, которое портеньо считает чуть ли не самой высшей формой музыки. Но у буэносайресцев много и таких черт, которые роднят их с жителями других городов страны.

В условиях Аргентины, где господствует система крупных латифундий, сельское население рассредоточено на обширной территории и сильно разобщено. Характерным типом сельского расселения являются не деревни-поселки, а поместья-эстансии. Но именно в поселках («пуэблос» и «побласьонес») наиболее живучи традиционные формы материальной и духовной культуры.

Современный быт и фольклор аргентинских крестьян возникли из индейско-испанской основы, на которую легли элементы европейского, а в дальнейшем и латиноамериканского происхождения. Кроме того, в сельский быт начиная с колониального периода проникают новые веяния из городов. К подобного рода «новшествам» относятся огнестрельное оружие, предметы домашнего обихода и утварь из современных материалов, синтетические ткани, медикаменты, средства транспорта (более всего велосипед), газированные напитки и пр. В области духовной культуры — это современные развлечения и продукция «массовой» культуры. Они вытесняют понемногу то самобытное, что было свойственно жителям различных уголков страны. Но тем не менее до сих пор традиционная сельская культура отличается от городской большим своеобразием и региональными различиями.

Тип жилищ в сельской местности меняется в зависимости от района. Дома владельцев эстансий и фермерские усадьбы вплоть до конца XIX — начала XX в. строились в «колониальном» стиле с просторным внутренним двором — патио. В последние десятилетия хозяева поместий и их управляющие строят современные дома из обожженного кирпича. Жилища, или ранчо, бедняков до сих пор сооружают из адобы скрышей из красной черепицы и земляным полом. Кухни или очаги стоят отдельно от жилого помещения. В наши дни крестьяне строят дома наподобие лачуг городских предме-

тий — из жестяных керосиновых баков, гофрированной жести, фанеры и мешковины.

Наряду с этим на севере Аргентины сохранились индейские «пиркас» — постройки из камня сухой кладки, без применения раствора. В Пампе жилище делают часто из ветвей или из жердей, с крышей из тростника или травы. На юге традиционным крестьянским жилищем стала «ля рука» — хижина арауканов типа шалаша.

С первых же лет испанского завоевания среди сельского населения широкое распространение получила индейская шерстяная накидка — пончо, которая была и традиционной одеждой аргентинских ковбоев — гаучо. Она оказалась очень удобной при верховой езде, заменяя в хорошую погоду шарф, в плохую — плащ. Во время ночлега пончо служило одеялом. Своеобразная одежда гаучо вообще отличалась живописностью: большая до-

нем кожа гуанако на их подошвах была заменена коровьей, а в XX в. в качестве подошвы стали широко использовать куски автомобильных шин.

Излюбленная национальная пища аргентинцев — жареное мясо. Болес всего предпочитают асадо — мясное филе, жаренное на углях, и чурраско — мясо, жаренное на вертеле. До сих пор в рационе деревенских жителей преобладают блюда из традиционных индейских продуктов: маиса, маниоки, картофеля, бобов, шишек араукарии, мучнистых стручков альгарробы. В повседневное меню входит обычно варено из разных круп. Интересно, что точно такие же деревянные ступки для кукурузных зерен, которыми пользуются сейчас деревенские женщины, иногда обнаруживают в «антигуалес» — развалинах доколумбовых жилищ. Традиционным национальным напитком крестьян остается мате. Впервые, еще с давних времен, его стали при-



мотканая шаль (индейское пончо) надевалась поверх короткой испанской куртки, а индейский передник — чирипа, часто украшенный серебряными монетами, висел поверх широких подпоясанных штанов, прикрепленный к поясу массивной пряжкой. В наши дни костюм пастуха намного проще и мало чем отличается от обычной крестьянской одежды: шаровары, поверх них рубаша с широким кожаным поясом, платок на шее, неизменное пончо, альпаргаты (матерчатые сандалии) или сапоги из сыромятной кожи. На голове шляпа с широкими полями и неглубокой тульей. Распространены шляпы фабричного производства, фетровые и из соломы. Женщины в большинстве своем перешли на европейскую одежду, только более дешевую и пеструю: простое платье, юбка с кофтой, на голове — платок или шаль. Обычно обувь в северных районах области Анд служат индейские сандалии — охотас. Со време-

готовлять индейцы гуарани, превратившие питье мате в ритуальную церемонию. Мате по достоинству оценили и пристрастились к нему аргентинские гаучо. Эта горьковатая, терпкая на вкус горячая жидкость действует освежающе и бодряюще. Она оказалась незаменимым средством утоления жажды и снятия усталости после долгой верховой езды по степи. По тонкости и обязательности соблюдения целого свода правил приготовления и медленное потягивание мате у гаучо могло бы соперничать с известной церемонией японского чаепития. В то же время в наши дни, как пишут очевидцы, по обеим сторонам Рио-де-Ла-Платы можно часто встретить людей, которые пьют мате просто для утоления жажды, в том числе во время путешествия в поезде, наливая его из термоса в алюминиевую чашку.

В индейских общинах используются доиспанские присмы возделывания многих сельскохозяйственных культур. То же от-

носятся и к технике рыбной ловли на реках в Чако и у побережья океана.

Народно-прикладное искусство развито в тех районах Аргентины, где наиболее сильны индейские традиции. В каждом из них народные умельцы специализируются на каких-то определенных видах ремесла. Провинция Тукуман славится своими красочными тканями коврами и одеялами, разнообразными предметами из выделанной кожи. От индейцев матако идет распространенное на север Аргентины производство глиняных сосудов самой разной формы и размера — от маленьких горшков до больших кувшинов для хранения и перевозки холодной воды. Формоса известна своими мастерами по плетению сомбреро. В Пампе распространены изделия из кости и кожи. Разнообразной мелкой пластикой культового назначения из дерева, керамики, кости, соломы отличается прикладное искусство провинции Корриентес.

Кустарное ремесло продолжает как бы две линии — индейскую и испанскую. Индейские приемы особенно четко обнаруживаются в гончарстве и плетении корзин, сомбреро, циновки и т. д. В ткачестве используются испано-креольские традиции. Самодельные ткацкие станки индейского происхождения вытесняются сложными современными станками с горизонтальной основой. В том и другом случае натуральные красители (древесная кора, листья, корни, минеральные порошки) заменяются более удобными синтетическими красителями.

Интерес к прикладному народному творчеству заметно возрос в послевоенное время, особенно начиная с 1948 г., когда в стране состоялся первый национальный конгресс фольклористов. В 1968 г. в Буэнос-Айресе была открыта первая выставка народно-прикладного искусства Аргентины. По утверждению аргентинских специалистов, она стала самым важным культурным событием года. Фестивали национального фольклора наряду с музыкально-танцевальной частью включают теперь в свои программы выставки-продажи лучших изделий народно-прикладного искусства.

Но этот возросший интерес, своего рода «бум» вокруг народных ремесел, подогреваемый в чисто коммерческих целях, не может вывести домашние ремесла из того состояния упадка, которое они переживают, как и сами пайсанос — жители деревень — метисы и индейцы. Этому среди прочего содействует нынешний механизм «обсна», т. е. скупки у индейцев их продукции. Бродячие торговцы с лотками, «набитыми до отвала» алкоголем и

разным утилем, вместо необходимых индейцам промышленных товаров по сути обирают индейцев. Результатом такой «торговли» становится, как правило, распространение среди индейцев алкоголизма, ведущего к их физической и моральной деградации. Аргентинский писатель Марио Тесслер, сторонник движения в защиту индейцев, осудил политику, проводимую в отношении индейцев, как своего рода «убийство без видимых карателей и жертв, путем лишения индейцев того, чем они владеют, и отказа им в том, в чем они нуждаются».

Национальный испанский язык Аргентины во многом отличается от испанского языка самой Испании. В Аргентине в новых природно-хозяйственных и этнокультурных условиях испанский язык обогатился новыми словами и оборотами, а также своеобразными смысловыми изменениями. В национальный язык аргентинцев вошло множество индейских названий и понятий. Позже пришли заимствования из итальянского, португальского, французского и других европейских языков.

Особая роль в формировании национального испанского языка Аргентины, как и национальной культуры в целом, принадлежала гаучо. Изображение их жизни стало основной темой специфической для Аргентины так называемой литературы гаучо, относящейся к одной из ярких страниц аргентинской культуры. Сохранились и традиции народных песенников — пайядоров, без которых и сейчас не обходится ни один обряд в сельской местности. Знаменитая поэма конца XIX в. «Мартин Фьерро» Хосе Эрнандеса о трагической судьбе одного из представителей гаучо стала наиболее популярной среди такого рода литературы. Целые отрывки и отдельные выражения из нее заучивались наизусть, перекладывались на музыку. Таким образом немалая часть лексики и речевых оборотов выразительного языка гаучо вошла в активный словарный фонд населения Аргентины.

Важное место в аргентинской литературе занимало художественное течение романтизм. Одним из наиболее интересных представителей его был Эстебан Эчеверрия, живший в первой половине XIX в. В своих произведениях, в том числе в поэме «Ла-платская невеста», он воплощал просветительские идеалы борцов за развитие национальной культуры. Его собственное кредо заключалось в том, что в основе просвещения должно лежать прежде всего нравственное и гражданское воспитание.

Яркой личностью, оказавшей влияние

на развитие аргентинской культуры, был Сармьенто (1811—1888) — писатель, педагог, политический деятель, написавший одно из выдающихся произведений национальной прозы XIX в. — «Фаундо, или Цивилизация и варварство». Находясь в течение нескольких лет на посту президента Аргентинской Республики, человек широкой эрудиции и либеральных взглядов, Сармьенто объединил вокруг себя прогрессивные силы страны и много сделал для развития системы образования в Аргентине. Он энергично проводил иммиграционную политику, что имело особое значение для судеб аргентинской культуры.

Приток европейских иммигрантов вызвал определенную космополитизацию жизни в Аргентине. Это нашло отражение, в частности, в развитии многообразных литературных течений. Однако ведущим направлением в литературе во второй половине XIX в. стал критический

*Сельский
праздник
в провинции
Буэнос-Айрес*



реализм. Это выдвинуло Аргентину в число первых в литературном отношении стран Латинской Америки.

Представителями современного прогрессивного реализма в Аргентине являются А. Варела, Э. Кастро, Х. Кортасар. Роман А. Варелы «Темная река» вошел в золотой фонд мировой прогрессивной литературы, его автор — лауреат международной Ленинской премии «За укрепление мира между народами».

В народной аргентинской музыке, песнях и танцах отразилось влияние индейских обрядовых мелодий и ритмов, хотя наиболее сильное воздействие на них оказала музыкальная культура испанских поселенцев. Особой оригинальностью отличалось музыкальное и устное поэтическое творчество гаучо. Большой любовью пользовались бродячие музыканты-импровизаторы, так называемые паядоры, воспевавшие в своих песнях-куплетах под аккомпанемент гитары подвиги гаучо во

время освободительных битв. В протяжных и грустных напевах гаучо выражали свою любовь, тоску и одиночество. Танцы гаучо своей красотой, необыкновенной выразительностью, как и удивительное мастерство в верховой езде, прославили их на весь мир.

В народе широко распространены групповые танцы. Большинство их — «гато» (кот), «палома» (голубка) — имеют живой, энергичный темп. Известный национальный танец «перикон» сопровождается музыкой и пением. В индейских общинах сохраняются и групповые ритуальные танцы.

Среди народных музыкальных инструментов наряду с гитарой и мандолиной продолжают жить индейская флейта сиду и индейский барабан культурун. Распространенный на северо-западе страны, музыкальный инструмент «ля хаха» ведет свое происхождение от испанского тамбурина. «Ля хаха» обычно сопровождает пение «коплас» (куплетов), особенно во время карнавала. Причем сами коплас (несмотря на наличие в них местных словечек), как и манера их музыкального сопровождения, ведут начало от испанских романсов XV—XVI вв.

Национальная музыкальная школа начала складываться со второй половины XIX в. Одним из ее основоположников был А. Вильямс — основатель консерватории в Буэнос-Айресе (1893 г.). С начала XX в. складывается так называемое креольское направление в музыке, представители которого стремились сочетать европейские академические формы с национальным музыкальным языком. Среди композиторов этого направления выделяется А. Берутти — создатель первой национальной симфонии, автор национальной аргентинской оперы «Пампа».

Большую роль в развитии аргентинской музыкальной культуры сыграла итальянская школа. В 1867 г. в стране был создан первый оперный театр. Современный оперный театр «Колон» в Буэнос-Айресе существует с 1908 г. На его сцене выступали многие выдающиеся артисты мира, в том числе Ф. И. Шаляпин и Анна Павлова.

В современной музыке развиты многочисленные авангардистские течения. Однако самой популярной мелодией, пользующейся любовью в народе, остается аргентинское танго — частица национального фольклора. Признанием этого служит национальный День танго (11 декабря), установленный специальным декретом правительства.

Развитие национального театра связано с эпохой борьбы за независимость, кото-

рая нашла яркое отражение в произведениях ведущих драматургов, таких, как Ф. Санчес, Р. Х. Пайро, Г. де Лаферере. В XX в. в Аргентине появились так называемые независимые театры, борющиеся за народность в искусстве и способствующие развитию национального театрального искусства. Для современного театра характерна борьба двух направлений: прогрессивного, национального, отражающего проблемы, современной жизни, с одной стороны, и различных течений, пропагандирующих направление упадка и разочарований — с другой. Крупнейшие представители национальной драматургии — К. Горостиса, А. Кусани, О. Драгун. Центр театральной жизни страны — Буэнос-Айрес. Здесь свыше 50 театральных залов, в том числе Национальный театр Сервантеса, театр «Сан-Мартин». В столице находится Национальный институт изучения театра. В Аргентине, как и в других странах Латинской Америки, популярны народные театрализованные представления, а также широко распространенные по всей стране ансамбли народных певцов.

Первые немые художественные фильмы в Аргентине появились в конце XIX в. («Аргентинское знамя», 1897 г.). Они были посвящены экзотике жизни пастухов-гаучо и природе дикой Пампы. Среди них можно назвать «Благородство гаучо», «Песня гаучо» и др. С появлением звукового кино аргентинская кинематография заняла ведущее место среди стран Латинской Америки. В Аргентине возникло характерное для латиноамериканского кинематографа течение «новое кино», обратившееся к проблемам национальной действительности и антиимпериализма. В 1956 г. в стране был создан Национальный институт кинематографии, в 1958 г. — Союз аргентинского кино. Многие режиссеры заслужили мировую известность своими обличительными и высокохудожественными фильмами: Л. Демаре («Война гаучо», «Дикая Пампа», «За длинной стеной»), Уго дель Кариль («Текут мутные воды» по роману А. Варелы) и др. В СССР широко известны фильмы с участием популярной аргентинской актрисы и певицы Лолиты Торрес («Жених для Лауры», «Возраст любви»). Некоторые аргентинские фильмы удостоены высоких наград на международных кинофестивалях 70-х годов («Кебрачо», «Восставшая Патагония»).

Архитектурный облик аргентинских городов складывался на протяжении длительного исторического периода. Для колониальной эпохи была характерна прямоугольная сетка улиц с площадью в цен-

тре, на которой обычно располагались собор, ратуша, дворец губернатора; для частных домов характерны внутренние дворники — патио. Так как большинство аргентинских городов основаны в период испанской колонизации, такой вид сохранился в центральной части многих из них. Ко второй половине XVIII в. относится расцвет латиноамериканского барокко, характеризующегося большим богатством декоративных элементов. После освобождения от колониальной зависимости преобладало влияние архитектурных течений Франции, Италии, Великобритании. В XIX в. наряду с традициями барокко распространился классицизм. Новые элементы градостроительства находят отражение прежде всего в Буэнос-Айресе, современный вид которого сложился в конце XIX — начале XX в. В этот период стали строиться многоэтажные жилые дома, банки, государственные учреждения. В начале XX в. в Буэнос-Айресе возводятся первые небоскребы, построены здание конгресса, театр «Колон», застраиваются улицы Авенида-де-Майо, 9 июля. Для архитектуры 30—40-х годов были характерны сухой рационализм и эклектика. После второй мировой войны распространились идеи новой архитектуры, наблюдается все большее обращение к пространным композициям, в которых находят отражение природные, национальные, социально-экономические особенности страны.

Изобразительное искусство Аргентины развивалось под сильным европейским влиянием и в отличие от многих других латиноамериканских стран почти не воскрешает древних индейских традиций. Здесь переплелись различные художественные течения, которые появлялись в отдельные периоды в Аргентине: импрессионизм — в начале XX в., авангардизм — в 30-х годах, модернистские течения (сюрреализм, абстракционизм, кубизм) — после второй мировой войны, новейшие авангардистские течения — в 60-х годах. Довольно высокого уровня достигла и реалистическая школа, отражающая жизнь народа.

Аргентина по сравнению с другими странами Латинской Америки обладает достаточно сложившейся системой образования и наиболее разветвленной сетью высших учебных заведений. В стране почти полностью ликвидирована неграмотность (в 1975 г. было неграмотно лишь 6 % населения старше 14 лет). Установлено обязательное бесплатное начальное семилетнее обучение (с 6 до 14 лет). Средняя школа — колледжи и

лицей — состоит из двух циклов (7—9-й и 10—12-й классы). Существует много частных школ. Основу системы высшего образования составляют университеты; их насчитывается около 40, в том числе 14 государственных. Крупнейшие университеты находятся в Буэнос-Айресе, Кордове (1613 г., старейший в стране), Ла-Плате, Тукумане, Санта-Фе, Росарио. Университет в Буэнос-Айресе принадлежит к числу крупнейших в мире (178 тыс. студентов в 1977 г.). Помимо государственных имеются частные университеты, главным образом католические. Система вступительных экзаменов в большинстве вузов отсутствует. Обучение в государственных вузах бесплатное. В университетах преобладает гуманитарный и медицинский профиль. Точные и естественные науки изучает менее $\frac{1}{3}$ студентов вузов, поэтому высшие учебные заведения не обеспечивают потребностей страны в технических специалистах. Крупнейшие библиотеки — Национальная (основана в 1810 г.), библиотека университета в Буэнос-Айресе, библиотека Национального конгресса.

В Аргентине свыше 100 научно-исследовательских учреждений, большинство из них существуют на базе государственных университетов. На долю государства приходится 95% общенациональных затрат в сфере научно-исследовательских и опытно-конструкторских работ. Кроме государственных в стране много и частных НИИ, крупнейший из них — Институт Торкуато ди Телья, основанный в 1960 г. и включающий 9 научно-исследовательских центров. Уровень развития гуманитарных, медицинских, естественных наук в Аргентине достаточно высок, уровень же развития технических наук не отвечает современным требованиям. Проблема обостряется еще и массовой эмиграцией квалифицированных специалистов в США и страны Западной Европы. Основная часть технологии ввозится из-за рубежа.

В Аргентине на довольно высоком уровне находятся общественные науки. Марксистско-ленинская теория получила развитие в трудах В. Кодовильи, Р. Гиольди, Э. П. Агости, А. Альвареса. В Аргентине впервые на испанском языке было осуществлено издание Собрания сочинений В. И. Ленина (в 1967 и 1970 гг.). При ЦК Коммунистической партии Аргентины действует Центр марксистско-ленинских исследований им. В. Кодовильи. Аргентинскими экономистами дан всесторонний анализ проблем экономики не только Аргентины, но и всей Латинской Америки; в Аргентине

разработаны некоторые теории и модели экономического развития. В стране существуют Аргентинский институт экономического развития, Академия экономических наук, Центр экономических исследований при Институте Торкуато ди Телья, Институт социологии, Институт латиноамериканской интеграции.

Внутренние различия и города

В Аргентине выделяются шесть экономических районов: Пампа, Северо-Запад, Запад, Чако, Междуречье, Патагония. По уровню экономического развития Пампа резко опережает остальные районы; она занимает немногим более $\frac{1}{4}$ территории Аргентины, но здесь проживает почти $\frac{3}{4}$ населения страны и производится около 90% ее промышленной продукции. Пампа дает и значительную часть экспортной сельскохозяйственной продукции. По существу именно этот район и определяет лицо Аргентины. Остальные районы имеют преимущественно аграрно-сырьевую направленность хозяйства. Среди них более высоким уровнем экономического развития выделяется Запад — район высокотоварного капиталистического сельского хозяйства со специализацией на интенсивных субтропических культурах и с промышленностью, основной главным образом на переработке сельскохозяйственного сырья; большое значение приобрела также горнодобывающая промышленность. Северо-Запад, Междуречье, Чако — районы с низким уровнем развития капитализма и с сырьевой направленностью хозяйства, но различные по специализации, истории освоения, природным особенностям. Патагония — новый район освоения, экономическое развитие и заселение которого началось по существу лишь в XX в. Хозяйственное развитие его территории основано на использовании богатых природных ресурсов этого края.

Пампа. Район Пампы занимает восточную прибрежную часть Аргентины и имеет широкий выход к Атлантическому океану. Географическое положение района лицом к океану с хорошей бухтой в устье Ла-Платы в сочетании с равнинным рельефом, мягким климатом и плодородными почвами благоприятствовало превращению Пампы в главный район экспортного сельского хозяйства, притяжения иммиграции и иностранных капиталов.

Большая часть экономического района Пампы в физико-географическом отношении принадлежит к Влажной Пампе. Это область умеренно теплого равномерно влажного субтропического клима-

та. Средняя температура января на побережье составляет $+20^{\circ}$, июля $+7-10^{\circ}$. К западу и юго-западу континентальность климата увеличивается. Количество осадков убывает от 1000 мм в устье Ла-Платы до 500 мм у залива Баия-Бланка. В области Сухой Пампы, в пределах которой расположены западная и юго-западная части района, климат умеренно засушливый. Здесь появляется сезонность в распределении осадков с явно выраженным летним максимумом. Их количество уменьшается до 250 мм на юго-западе. Средние температуры января $+25$, июля $+10^{\circ}$. Вторжение памперос приносит иногда заморозки и снегопады, однако продолжаются они недолго.

История развития Пампы тесно связана с вовлечением Аргентины в мировую капиталистическую систему хозяйства. До конца XVIII в. она оставалась малоосвоенной и слабонаселенной территорией страны, и лишь с получением Буэнос-Айресом права свободной торговли началось ее быстрое экономическое развитие. Превращение Буэнос-Айреса в главный торговый порт страны способствовало экономическому подъему его хинтерланда: порт Буэнос-Айрес и его окружение имели большие доходы от таможенных пошлин. Из отсталого и малонаселенного района Пампа превратилась в ведущий промышленный и сельскохозяйственный район Аргентины.

Современная Пампа — наиболее экономически развитый район страны, отличающийся довольно разнообразной структурой хозяйства. Здесь сосредоточены ведущие отрасли сельского хозяйства, разнообразная промышленность, в том числе почти вся тяжелая промышленность. В Пампе наиболее густа транспортная сеть.

Вся экономическая жизнь Пампы привязана к Буэнос-Айресу — главному порту, промышленному центру и транспортному узлу Аргентины. Буэнос-Айрес занимает совершенно особое место не только в районе, но и в стране и безраздельно господствует в ее хозяйственной, политической и культурной жизни. Шведский писатель А. Лундквист в своей книге «Вулканический континент» назвал его могущественным паукон, который сидит на краю паутины, опутывающей страну.

Буэнос-Айрес основывался дважды. Первый раз — в 1535 г., однако испанцы, вынужденные под натиском сопротивлявшихся индейцев покинуть город, перед уходом сожгли его. Вторично он был основан в 1580 г. В 1980 г. город торжественно отметил свое 400-летие.

Целый ряд причин исторического и экономического характера способствовал гипертрофированному развитию Буэнос-Айреса. В колониальный период он был единственным портом, имевшим право свободной торговли сначала с Испанией, а затем и с другими государствами. В период развития капитализма Буэнос-Айрес стал портом по вывозу сельскохозяйственной продукции из Пампы, главным центром по переработке сельскохозяйственного сырья и ряда отраслей тяжелой промышленности. Поскольку он был единственным портом, через который въезжали иммигранты, многие из них оседали здесь, о чем свидетельствует более высокая доля лиц иностранного происхождения по сравнению со средней по стране.

Агломерация Большого Буэнос-Айреса насчитывает 12 млн. человек, из них 3 млн. живет в Федеральном округе, остальные — в пригородах столицы.

Принявший большую часть иммигрантов, впитавший в себя культуру разных народов, современный Буэнос-Айрес — город многонациональный и разноликий. Это один из самых космополитических городов мира, что проявляется и в трудовых навыках, и в разговорной речи, и в особенностях культуры и быта его жителей.

Численность жителей столицы в последние десятилетия растет главным образом за счет внутренних миграций. Постоянный приток мигрантов создает множество сложных социально-экономических проблем. Это прежде всего вопрос трудоустройства и занятости населения. Сложности с трудоустройством ведут к нерациональному использованию рабочей силы, чрезмерному разрастанию сферы обслуживания. С ростом города и с высокой концентрацией в нем населения связаны все увеличивающиеся проблемы жилищного строительства, санитарно-гигиенических условий.

Буэнос-Айрес вырос благодаря Пампе, так же как и Пампа своим опережающим развитием обязана Буэнос-Айресу. Спрос на сельскохозяйственные продукты на мировом рынке и географическое положение города на побережье Атлантического океана в хорошо защищенной бухте, вокруг которой полукругом раскинулись обширные просторы Пампы, определили основные особенности экономического развития Буэнос-Айреса. Он рос и развивался прежде всего как порт по вывозу сельскохозяйственной продукции. Экономическая жизнь города и сейчас определяется его портовыми функциями.

Буэнос-Айрес — ведущий морской

порт Аргентины и один из крупнейших в Латинской Америке. Через него осуществляется львиная доля внешней торговли страны. В вывозе порта доминируют продукты животноводства: мясо, шерсть; вывозятся также зерно и другие сельскохозяйственные продукты, промышленные



*Здание
Национального
конгресса
в Буэнос-
Айресе*

*Памятник
национальному
герою
Аргентины —
Хосе де
Сан-Мартину*

*Буэнос-Айрес.
Улица
Корриентес*



товары. В импорте главное место занимает сырье (уголь, железная руда и др.), промышленные товары и оборудование. Высокая концентрация внешнеторговой деятельности в Буэнос-Айресе вызывает серьезные трудности в работе порта. Эстуарий Ла-Платы, в котором он находится, был достаточно глубок и удобен в первоначальный период деятельности порта, для подхода же крупных океанских судов он оказался мелким, кроме того, река ежегодно выносит огромное количество ила. В конце XIX в. были прорыты искусственные каналы, которые требуют постоянных землечерпальных работ для их поддержания. Это обходится стране в огромную сумму; порт Буэнос-Айрес — один из самых дорогих в мире. Поэтому близ столицы намечено строи-

тельство нового порта, который возьмет на себя большую часть нагрузки.

С портовыми функциями тесно связано развитие промышленности, которая опиралась на емкий рынок, концентрацию капиталов и достаточно многочисленную здесь квалифицированную рабочую силу. Буэнос-Айрес — промышленное сердце Аргентины; здесь производится свыше 60% промышленной продукции и сосредоточено более половины промышленного пролетариата страны. Главные отрасли промышленности — машиностроение (прежде всего электротехника), нефтеперерабатывающая, химическая, пищевкусовая, текстильная. Особое место занимает мясохладобойная промышленность, недаром город получил название «столицы мяса».

Буэнос-Айрес — крупнейший транспортный узел Аргентины. Вся Пампа как бы вливается в Буэнос-Айрес. Сюда ведут все железные, шоссейные дороги, водные пути, авиалинии. С одной стороны, это создает преимущество для столицы: она имеет связи со всей территорией страны, а с другой — трудности: возникает огромная перегрузка в работе транспорта.

Буэнос-Айрес занимает ведущее место в политической, культурной, научной жизни страны. Здесь два университета: государственный и католический, оперный театр «Колон». Буэнос-Айрес, который нередко называют американским Парижем, — один из самых красивых городов мира. В его архитектурном облике пышное барокко сочетается с элементами классицизма и чертами современной архитектуры, город имеет четкую прямоугольную планировку. Кварталы города резко различаются по своим функциям.

ложены основы экспортного сельского хозяйства, давшего толчок быстрому экономическому подъему территории. Как ближайший хинтерланд Буэнос-Айреса, именно эта область получила ранее других те льготы и преимущества, которые давала столица. В своем экономическом развитии она тесно связана с портами. Это наиболее плотно заселенная часть Пампы. В ее экономике сочетаются сельское хозяйство и разнообразная промышленность, в том числе большая часть тяжелой промышленности Аргентины, с интенсивной внешнеторговой и портовой деятельностью. Здесь сосредоточены ведущие промышленные центры страны — Росарио, Ла-Плата, Санта-Фе, Сан-Николас, Вилья-Конститусьон, Сарате.

Росарио — третий по числу жителей (более 800 тыс. человек) город Аргентины и второй по грузообороту порт страны, главный порт по вывозу зерна, крупный центр мукомольной и кожевенно-

Кордова — второй по значению промышленный центр Аргентины



В старых центральных кварталах, расположенных ближе к порту, сосредоточены банки, магазины, размещаются правительственные учреждения и президентский дворец «Каса Росада». В южной части, вдоль речушки Риачуэло, сконцентрирована промышленность. В столице много парков и скверов. Окраины Буэнос-Айреса типичны для латиноамериканского крупного города: здесь разбросаны кварталы нищеты — «вильясы мисерия».

Примыкающая к Буэнос-Айресу территория Пампы — север провинции Буэнос-Айрес и юг Санта-Фе — после столицы наиболее развитая в промышленном отношении. Это область первой сельскохозяйственной колонизации Пампы европейскими иммигрантами. Здесь были за-

обувной промышленности, а также сталепрокатного производства.

Ла-Плата (свыше 500 тыс. жителей) — административный центр провинции Буэнос-Айрес. Крупный морской порт по вывозу сельскохозяйственной продукции Пампы (зерна, мяса), один из ведущих центров нефтеперерабатывающей и нефтехимической, мясохладобойной промышленности.

Санта-Фе (свыше 300 тыс. жителей) — порт у слияния Параны и Рио-Саладо, административный центр одноименной провинции, центр мясохладобойной и мукомольной промышленности, а также производства кебрачового экстракта.

Все эти города являются университетскими центрами.

Сан-Николас, Кампана, Вилья-Консти-


туссон — порты, центры черной металлургии. *Сарате* — порт, центр черной и цветной металлургии, целлюлозно-бумажной и мясокладобойной промышленности. *Энсенада* — центр черной металлургии, судостроения, химической промышленности.

За пределами промышленного пояса низовьев р. Параны в Пампе выделяется промышленный центр *Кордова* — второй по числу жителей город (около 1 млн. человек) в Аргентине и второй по значению промышленный узел, ведущий центр автомобиле-, тракторо-, самолетостроения. Это один из самых старых испанских городов страны. Он основан в 1573 г. и до сих пор сохранил черты колониальной эпохи. Своим выдвиганием он обязан выгодному географическому положению на стыке горных районов с равнинной Пампой, благодаря чему он рос и развивался как торговый центр. Важным фактором экономического развития Кор-

Энтре-Риос) в зоне достаточного увлажнения развито сравнительно интенсивное мясо-молочное животноводство, зерновое хозяйство (главным образом кукуруза), а также льноводство. Южная часть Пампы — наименее развитая в экономическом отношении территория района, это область экстенсивного мясного животноводства и зернового хозяйства. Экономическая жизнь Южной Пампы связана с портом *Баия-Бланка* (200 тыс. жителей), через который вывозится сельскохозяйственная продукция, главным образом зерно и фрукты. Баия-Бланка — центр мясокладобойной, мукомольной и нефтеперерабатывающей промышленности.

Запад — один из сравнительно экономически развитых районов страны. Он расположен в Андах и предандийской области, примерно между 29 и 37° ю. ш. Анды достигают здесь наибольшей высоты. Чередование горных цепей и впадин

Баия-Бланка —
крупный город
и порт
южной Пампы



довы послужило также освоение богатых гидроресурсов этого края и создание хорошей энергетической базы. Кордова принадлежит также к числу ведущих культурных и научных центров страны, здесь находится старейший университет Аргентины, основанный в 1613 г.

Специализированный центр тяжелой промышленности сложился в Рио-Терсеро, где на базе дешевой электроэнергии получило развитие производство электролитного цинка и качественной стали. В последние годы здесь развивается атомная энергетика.

Юг и север Пампы — преимущественно сельскохозяйственные области, промышленность там основана главным образом на переработке сельскохозяйственного сырья. На севере (провинция

создает большую мозаичность ландшафтов и климата. Это область сухого субтропического климата. Осадки выпадают преимущественно летом. Однако в связи с пересеченностью рельефа наблюдаются резкие контрасты климатических условий, особенно в распределении осадков. Так, в Мендосе выпадает 200 мм осадков, в Сан-Хуане — 100 мм. Оба города лежат в замкнутых котловинах. Восточные же склоны гор достаточно увлажнены. Средние температуры января в районе Мендосы +23, июля +5–8°.

Это район ранней испанской колонизации и довольно интенсивной европейской иммиграции (второй после Пампы по числу европейских иммигрантов). Среди иммигрантов наибольшее число составляли итальянцы и французы.

Испанская колонизация исторической области Куйо, объединявшей современные провинции Мендоса, Сан-Луис и Сан-Хуан, началась со стороны Чили в XVI в. Сухой субтропический климат предгорий Анд и довольно разветвленная сеть оросительных систем, частично созданных еще индейцами, издавна определили специализацию района на выращивании винограда. Производившиеся здесь вина вывозились в другие районы страны. В конце XVIII в., когда связь с Чили ослабла, а связь с остальной территорией Аргентины еще почти отсутствовала, территория Куйо пришла в упадок; приморские провинции предпочитали импортные сорта вин.

Новый экономический подъем территории происходит со второй половины XIX в. Этому способствовали создание протекционистских тарифов на вино и европейская иммиграция. Приехавшие сюда итальянцы и французы возродили

Запад располагает большими и разнообразными энергетическими ресурсами: нефтью (второе место после Патагонии), урановыми рудами (первое место в стране), гидроресурсами. Комплексное использование гидроресурсов имеет особое значение для этого района, где развитие сельского хозяйства невозможно без орошения.

В межрайонном разделении труда Запад выделяется и как район разнообразной горнодобывающей промышленности. Здесь разрабатываются самые крупные в стране месторождения вольфрама (Лос-Кондорес в провинции Сан-Луис), а также ценного стратегического сырья — бериллия (в провинции Сан-Луис), свинцово-цинковых руд (в провинции Сан-Хуан). Обнаружены крупнейшие в стране месторождения медных руд (провинция Сан-Хуан).

Как и для всех внутренних районов Аргентины, для Запада характерна пре-

Мар-дель-Плата — курортный город на побережье Пампы



виноградарство в этих местах. В современной Аргентине Запад выделяется как главный район виноградарства и виноделия. Плантации виноградников раскинулись вокруг Мендосы, Сан-Хуана и Сан-Рафаэля. Бесконечные ряды виноградных лоз и оросительных систем — характерная черта сельского пейзажа этих мест. Ареалы виноградников чередуются с огромными пространствами лугов и пастбищ, посевами люцерны. Виноградари обычно продают виноград на винодельческие заводы — бodega. Главные центры виноделия — Мендоса и Сан-Хуан.

Ведущее место занимает район и по сбору маслин и томатов. С овощеводством тесно связана промышленность по переработке сельскохозяйственного сырья.

имущественно сырьевая направленность хозяйства. Обрабатывающая промышленность основана главным образом на переработке сельскохозяйственного сырья. Тяжелая промышленность представлена нефтепереработкой и нефтехимией (Лухан-де-Куйо), производством строительных материалов. В Маларгюе и Сан-Рафаэле размещены заводы по обогащению урановой руды. Хорошая энергетическая база в сочетании с минерально-сырьевыми ресурсами создает предпосылки для развития тяжелой промышленности и формирования более разнообразной структуры хозяйства района.

Мендоса, Сан-Хуан и Сан-Луис — административные центры одноименных провинций — относятся к числу старейших городов Аргентины. Самый крупный

из них по числу жителей город *Мендоса* основан в 1561 г. В колониальную эпоху он был столицей территории Куйо и развивался как религиозный и торговый центр; последнему способствовало его географическое положение близ перевала через Анды. Хотя Мендоса и старый город, в нем сохранилось мало черт колониальных времен: в 1861 г. он был почти полностью разрушен в результате землетрясения. Современная Мендоса насчитывает около 600 тыс. жителей. Это живописный, очень зеленый город, главный центр виноделия в стране.

Северо-Западный район занимает вулканическое плато Пуна, обрамленное с запада и востока хребтами Анд. На востоке примыкают средневысотные субандийские цепи, расчлененные речными долинами, и обширная предандийская область. Горы здесь чередуются с замкнутыми впадинами, что создает большое разнообразие природно-климатических

*Переработка
сахарного
тростника
в провинции
Тукуман*

*Поселок
в высокогорной
Пуна*



условий. В то время как восточные склоны гор достаточно увлажнены, западные склоны и межгорные котловины Прекордильер относятся к наиболее засушливым районам Аргентины (всего около 50 мм осадков в год). Тукуман, лежащий у восточного склона Сьерры-де-

Аконкиха, получает почти в 3 раза больше осадков, чем Катамарка, расположенная в котловине. Это область тропического и субтропического климата, в Пуна высокогорно-пустынный климат.

Район представляет собой область ранней испанской колонизации, проходившей со стороны Перу. В колониальный период через эту территорию пролегли пути между горнопромышленными районами Перу и степными равнинами Аргентины, поставлявшими туда рабочий скот. На этих торговых путях возникли первые в Аргентине города. Оживленная торговля способствовала появлению здесь торговых ярмарочных центров (Тукуман, Сальта) и развитию в них различных ремесел. В эпоху колониального господства Испании территория Северо-Запада была наиболее развитой в экономическом отношении частью Аргентины.

С конца XVIII в., когда экономическая жизнь страны переместилась в Пампу, Северо-Запад оказался удаленным от главных экономических центров и долгое время оставался забытым. Новый интерес к нему пробудился с развитием здесь сахарного производства в середине XIX в., а затем с добычей полезных ископаемых. Однако и по сей день это один из слаборазвитых и малоосвоенных экономических районов Аргентины, сохраняющий отпечаток колониального прошлого. Сюда почти не проникала европейская иммиграция. Население Северо-Запада живет в довольно примитивных условиях. Во многих областях сохранилось еще натуральное хозяйство.

В межрайонном разделении труда Северо-Запад играет роль основного поставщика сахара на аргентинский рынок. Выращивание сахарного тростника и связанное с ним производство сахара занимают важное место в хозяйстве района. Для возделывания сахарного тростника требуется большое число рабочих рук, поэтому в главной «сахарной» провинции страны — Тукумане особенно высока плотность сельского населения. Для сельскохозяйственной специализации Северо-Запада характерно также выращивание табака, риса, субтропического плодовых культур. Животноводство экстенсивное, малопродуктивное, преобладает разведение коз и овец на высокогорных пастбищах в Андах.

Северо-Запад выделяется и как район горнодобывающей промышленности: добычи нефти, железной руды, свинцово-цинковых руд, урановой руды, олова, боратов, серы. С добычей полезных ископаемых связано развитие отдельных отраслей тяжелой промышленности, таких,

как черная металлургия (в Пальпале, близ города Сапла, на базе добываемой здесь железной руды и древесного угля), нефтеперерабатывающая (в Кампо-Дуране), химическая, в частности переработка боратов. Сюда, в Якуibu, проложен газопровод из Боливии. Несмотря на благоприятное сочетание минерально-сырьевых и энергетических ресурсов, Северо-Запад является по существу минерально-сырьевой базой района Пампы. Одна из главных причин его отсталости — удаленность и слабое развитие транспортных связей.

Самый крупный по числу жителей город Северо-Запада и его главный промышленный центр — Тукуман (400 тыс. человек), «столица севера», как его называют в Аргентине. Основан в 1565 г. и своим выдвиганием обязан в значительной степени географическому положению. Город рос и развивался как торговый центр на единственном пути, по которому тягловый скот перегоняли из степных районов Аргентины в горнодобывающие центры Перу. С появлением плантаций сахарного тростника в XIX в. Тукуман становится главным центром производства сахара, а с постройкой железной дороги в 1874 г., связавшей его с Кордовой, — основным поставщиком сахара на аргентинский рынок. Тукуман известен и тем, что здесь сохранился так называемый Исторический дом, в котором в 1816 г. собрался конгресс провинций Рио-де-Ла-Плата, провозгласивший независимость Аргентины.

Сальта и *Жужуй* — административные центры провинций, старые испанские города, процветавшие в колониальный период как торговые центры, известные своими ежегодными ярмарками. Сейчас это небольшие города с незначительной промышленностью, во внешнем облике их сохраняются черты колониальных времен.

Чако — один из наиболее отсталых районов Аргентины. Расположенный на севере, в области сезонновлажного тропического климата, Чако имеет самые высокие температуры в стране: января +28—29°, июля +13—17°. Максимальные температуры здесь могут достигать +49°, это «полос жары» Южной Америки. Количество осадков уменьшается от 1000 мм на северо-востоке до 600 мм на юго-западе, дожди выпадают летом в виде тропических ливней, зимой наступает сухой период.

До середины XIX в. район был населен индейскими охотничьими племенами. Здесь и сейчас еще живут индейцы, главным образом по границе с Парагваем.

Многие поселения Чако возникли как опорные пункты в борьбе испанских колонизаторов против индейцев на торговом пути из Буэнос-Айреса в Перу и относятся к числу ранних испанских городов.

Интенсивное хозяйственное освоение Чако, начавшееся с середины XI в., было связано с эксплуатацией лесных массивов кебрачо, содержащего дубильный экстракт — танин. Разработки кебрачо были организованы английскими компаниями и приносили им огромные прибыли. Аргентина стала одним из крупнейших поставщиков экстракта на мировой рынок. Разработки кебрачо и производство танина привлекли в Чако большое число иммигрантов. Хищническая эксплуатация массивов, а также появление на мировом рынке других видов дубильных веществ и распространение кожзамениителей привели к закрытию многих предприятий и упадку (со второй четверти

Исторический дом, в котором в 1816 году была провозглашена независимость Аргентины



XX в.) производства. Это вызвало значительный отток населения из городов, которые развивались как центры по производству дубильного экстракта. Но, несмотря на сокращение производства, Аргентина и по сей день остается одним из крупнейших в мире производителей и экспортеров дубильного экстракта.

Главная отрасль хозяйства современно-го Чако, определяющая его специализацию в межрайонном разделении труда, — хлопководство. Его развитие было связано с появлением здесь колонистов из Восточной Европы в 20—30-х годах XX в. В Чако сосредоточено свыше 90 % всех посевов хлопчатника в стране. Сбор хлопка ежегодно привлекает большое число сезонных иммигрантов из Парагвая и Боливии. Хлопководство обеспечивает в основном внутренний рынок страны. Здесь же производится первичная переработка хлопка. Главный центр хлопкоочистительной промышленности — Реси-

стенсия (140 тыс. жителей). Очищенный хлопок направляется на хлопчатобумажные фабрики Буэнос-Айреса. В Ресистенсии развито также производство хлопкового масла.

Хлопководство в Чако развивается лишь частично при искусственном орошении, поэтому урожайность низка, а хлопок невысокого качества. Проблема орошения связана с общей проблемой воды в районе: ведь воды не хватает даже для питья. Недостаток воды — одна из причин слабого развития здесь животноводства и распространения низкопородного скота. Будущее Чако во многом связано с осуществлением проектов гидростроительства.

Междуречье лежит в северо-восточной части Аргентины, в области субтропического равномерно влажного климата. Средние температуры января +25—27°, июля от +15° на севере до +11° на юге. Зима теплая, мягкая, сырая. Это

*Пасадос —
один из старых
городов
Междуречья*



ведущий в стране район по выращиванию субтропических культур и единственный по производству йерба-мате, чая и тунгового масла, имеющих экспортное значение.

Освоение Междуречья началось в XVII в. иезуитскими религиозными миссиями (откуда и получила свое название одна из провинций района — Мисьонес). Иезуиты, используя труд индейцев, создали здесь культурные насаждения

йерба-мате, первоначально широко распространенного в диком виде. После изгнания иезуитов в конце XVIII в. производство йерба-мате было заброшено вплоть до XX в. Возрождение его привлекло сюда волну переселенцев, это были главным образом реэмигранты из южных районов Бразилии, среди которых преобладали поляки и немцы. Промышленная первичная переработка парагвайского чая осуществляется тут же, на месте, конечная — главным образом в Буэнос-Айресе и Росарио.

Выращивание новых культур — чая, риса, табака, тунгового дерева, для которых весьма благоприятны условия влажных субтропиков, началось с 30-х годов XX в., когда кризис перепроизводства йерба-мате вызвал издание законов, ограничивающих выращивание этой культуры.

Междуречье — один из ведущих районов лесозаготовок и лесной промышленности. Влажные субтропические леса — природное богатство этого края. Среди многообразия видов древесной растительности особую ценность представляет стройная красавица араукария. Наряду с естественными лесами большое значение для целлюлозно-бумажной промышленности имеют искусственные насаждения карибской сосны. Целлюлозно-бумажная фабрика в Пуэрто-Пирае вырабатывает целлюлозу высокого качества. Проектируется строительство новых заводов в Пуэрто-Пирае и Пуэрто-Эсперансе. Развитию целлюлозно-бумажной промышленности благоприятствуют большие запасы гидроэнергетических ресурсов, особенно на водопаде Игуасу (в переводе с языка индейцев гуарани это означает «большая вода»). С осуществлением проектов гидроэнергетического строительства на р. Паране связаны перспективы промышленного развития района, особенно целлюлозно-бумажной промышленности.

В жизни Междуречья немалую роль играет туризм. Туристов привлекают экзотика южноамериканской природы, остатки древних иезуитских городов с их своеобразной архитектурой (Сан-Игнасио, Санто-Томе, Санта-Ана) и величественное зрелище низвергающихся вод одного из самых красивых и больших водопадов мира — Игуасу.

Патагония занимает почти треть территории Аргентины, но здесь проживает не более 3% ее населения. Это суровый край с полупустынным климатом, резкими холодными ветрами, малоплодородными бурными пустынными почвами. Несмотря на то что Патагония лежит на берегу


Атлантического океана, она отличается суровым континентальным климатом и испытывает резкий недостаток влаги. Это обусловлено господствующими здесь западными ветрами и тем, что влага задерживается Андами. Кроме того, вся территория открыта свободному доступу холодных воздушных масс из Антарктики. Средняя температура января на севере +20—22°, на юге +14°, июля +5—7° на севере и +2—4° на юге, но иногда бывают и заморозки до -3°. Годовая сумма осадков — 150—250 мм, на крайнем юге она увеличивается до 300—500 мм.

Начало освоения Патагонии было связано с развитием зернового хозяйства в Пампе и вытеснением отсюда овцеводства, которое стало перемещаться на юг. Сюда начали проникать европейские иммигранты, главным образом англичане и немцы. Немецкие колонии до настоящего времени сохранились в устье Рио-Гальегос, а английские поселения расположены в центральной части, что нашло отражение в названии городов (Росон, Трелью). Овцеводство, главным образом шерстного направления, и по сей день играет большую роль в хозяйстве Патагонии. Основные города — Пуэрто-Десеадо, Пуэрто-Мадрин, Санта-Крус — выросли и развивались как порты по вывозу шерсти. В них получили развитие первичная обработка шерсти и мясная промышленность по производству баранины. Экспортное значение имеет плодоводство (выращивание яблок и груш), развитое в северной Патагонии, в долине Рио-Негро.

В межрайонном разделении труда современная Патагония выступает как район горнодобывающей промышленности и связанных с ней отраслей по переработке сырья. Патагония — огромная кладовая природных богатств. Здесь сосредоточено более $\frac{2}{3}$ запасов нефти страны, все запасы угля, немалая часть гидроэнергетических ресурсов, крупные месторождения железной руды (бассейн Сьерры-Гранде), урановой руды (провинция Чубут), марганца. Тяжелая промышленность, которая по существу только начинает развиваться, представлена нефтепереработкой (Комодоро-Ривадавия, Пласа-Уинкуль), алюминиевым заводом (Пуэрто-Мадрин), производством электролитного цинка (Комодоро-Ривадавия), производством циркония (Барилоче). Развитие промышленности, особенно цветной металлургии, ориентируется на дешевую электроэнергию, производство которой возрастает с осуществлением гидроэнергетического строительства на реках Лимай, Неукен,

Колорадо (в частности, с завершением ГЭС Чокон-Серрос-Колорадо мощностью 1,6 млн. кВт — одной из крупнейших в Аргентине).

Учитывая малую заселенность и недостаток рабочей силы в этом районе, для его дальнейшего освоения и экономиче-



ского развития первостепенное значение приобретает решение проблемы трудовых ресурсов.

Несмотря на кажущуюся неприступность и суровость, Патагония — один из районов оживленного туризма. Живописные предгорья Анд с голубыми горными озерами, с искрящимися в лучах солнца ледяными куполами отличаются своеобразным колоритом и неповторимой прелестью. В путеводителях и справочниках этот край обычно называют аргентинской Швейцарией. В одном из таких уголков на берегу оз. Науэль-Уапи приютился известный аргентинский курорт Сан-Карлос-де-Барилоче — центр альпинизма и лыжного спорта.

Горное озеро в провинции Неукен

Сан-Карлос-де-Барилоче. Центральная площадь

ПАРАГВАЙ (Республика Парагвай)

Общие сведения

В центральной части Южной Америки, вдали от берегов океана, расположена небольшая страна Парагвай. Ее территория в современных границах в основном сформировалась во второй половине XIX в. Площадь страны — 40 тыс. кв. км, население — около 2,8 млн. человек. Большая часть государственных границ проходит по рекам. На севере и северо-западе Парагвай граничит с Боливией, на востоке — с Бразилией, на юге и западе — с Аргентиной.

Парагвай — республика. Согласно конституции, глава государства — президент. Высший законодательный орган — конгресс, состоящий из сената и палаты депутатов. Исполнительная власть осуществляется президентом, который формирует возглавляемое им правительство. С 1954 г. вся полнота власти фактически принадлежит генералу А. Стресснеру, имеющему диктаторские полномочия.

В административном отношении Парагвай делится на 16 департаментов, которые в свою очередь делятся на районы, а последние — на муниципии. Асунсьон выделен в особый Столичный округ.

Господствующая религия — католическая. Официальные языки — испанский, а также гуарани, на котором говорит почти половина населения.

Важнейшие исторические события

История испанского завоевания обширных территорий, расположенных в бассейне Ла-Платы, начинается с 1516 г., когда экспедиция Хуана Диаса де Солиса исследовала образованный устьями рек Параны и Уругвая залив Атлантического океана. Первые опорные пункты испанских завоевателей были расположены на Атлантическом побережье, но с начала 40-х годов XVI в. ось испанской колонизации переместилась в глубь континента, в междуречье Параны и Парагвая, где обитали индейцы гуарани. Они вели полуседлый образ жизни, занимались подсечным земледелием, охотой, рыболовством и по уровню социально-экономического развития превосходили соседние индейские народы. Однако удаленность от океана, отсутствие естественных богатств не способствовали дальнейшему хозяйственному освоению этого района.

В 1617 г. обширная провинция Рио-де-Ла-Плата была разделена на две части: южную — со столицей Буэнос-Айрес и северную — провинцию Гуайра со столицей Асунсьон. Вскоре провинцию Гуайра стали именовать «провинцией Парагвай». В результате отделения от Рио-де-Ла-Платы Парагвай оказался полностью отрезанным от океана, что привело к еще большей его изоляции. Формально провинция входила в вице-королевство Перу, но практически ею управлял губернатор.

В Парагвае не было золота и других драгоценных металлов, поэтому испанские завоеватели мало интересовались этим районом. Деятельность колониальной администрации была здесь фактически очень слабой, что открывало широкие возможности для проникновения сюда католической церкви. Нигде в испанских колониях церковь не сыграла такой роли в порабощении коренного населения и нигде она не достигала такого могущества, как в Парагвае.

Иезуиты обещали испанскому королю мирным путем приучить индейцев к оседлой жизни, обратить в христианство и сделать их покорными слугами короны. В юго-восточной части страны были созданы так называемые редукции — индейские поселки казарменного образца, находящиеся под непосредственным управлением миссионеров. Подкупом, обманом, а то и прямым насилием иезуиты сумели вовлечь в свои миссии десятки тысяч индейцев. Жестоко эксплуатируя коренное население, они создавали огромные богатства для своего ордена, не делясь ими со светскими властями. В течение нескольких десятилетий деятельность иезуитов настолько усилилась, что они практически стали контролировать управление Парагваем.

И в Испании, и среди креольской верхушки в колонии росло недовольство деятельностью ордена. Крупные помещики были заинтересованы в ликвидации миссий, надеясь получить в свое распоряжение даровую рабочую силу — индейцев, а также огромные площади обработанной земли и рынки сбыта, захваченные иезуитами. В 1768 г. по приказу испанских властей иезуиты были изгнаны из Парагвая, а принадлежавшие им земли перешли в собственность испанской короны.

Почти полутора вековое господство теократического «государства» иезуитов на территории Парагвая не прошло бесследно для коренного населения страны. Непосильный труд, казарменный режим, жестокие наказания, искоренение старых

обычаев и традиционных обрядов и, наконец, постоянное недоедание разрушили самобытную культуру индейцев и поставили их на край гибели. Население редуций, которое в XVI—XVII вв. насчитывало 140—150 тыс. человек, сократилось к 1739 г. до 74 тыс.

индейцам, а только белым). Создавались государственные фермы, главным образом животноводческие, поощрялись новые методы ведения хозяйства. Развивалась промышленность. В 1842 г., уже после смерти Франсиа, его преемниками было отменено рабство, а в 1848 г. уста-



Развернувшаяся в начале XIX в. борьба за независимость испанских колоний охватила и Парагвай. Восстание в Асунсьоне в мае 1811 г. завершилось провозглашением независимости от Испании и созданием революционной хунты. В 1814 г. к власти пришел Х. Г. Франсиа, получивший титул Верховного правителя, а в 1816 г. — пожизненную власть. Опираясь на средних и мелких землевладельцев и буржуазию, он осуществил ряд прогрессивных преобразований, существенно подорвавших экономическую мощь церкви и латифундистов. Были закрыты монастыри, а их земли и имущество конфискованы. У крупных землевладельцев была отобрана почти половина земли, которая передавалась за невысокую арендную плату крестьянам (но не

новлено полное юридическое равенство индейцев. Парагвай был единственной страной Латинской Америки, где освобождение от колониального гнета сопровождалось серьезными изменениями социально-экономического характера.

К 60-м годам XIX в. Парагвай стал одним из наиболее экономически сильных государств Южной Америки. Однако процесс его дальнейшего экономического развития был прерван войной, навязанной стране рабовладельческими классами Бразилии и буржуазно-помещичьей верхушкой Аргентины, на стороне которых затем выступил и Уругвай. Бразилия и Аргентина стремились захватить пограничные территории Парагвая и помешать дальнейшему развитию экономики и политической независимости Парагвая. За

спиной тройственной коалиции выступали США, Великобритания и Франция, недовольные тем, что парагвайское правительство ограничивало сферу деятельности иностранного капитала. Война 1864—1870 гг. была самой ожесточенной и кровопролитной из всех войн между государствами Южной Америки. Парагвайский народ героически боролся за свою свободу. В последние годы в войне участвовало почти все мужское население республики. Но, несмотря на хорошо организованную армию, Парагвай не мог выдержать натиска армий трех стран. Война закончилась его жестоким поражением. В ходе сражений, а также от голода и болезней погибло около $\frac{4}{5}$ населения Парагвая. Страны-победительницы Аргентина и Бразилия отторгли почти половину его территории и наложили огромную контрибуцию. В стране утвердилось господство реакционных помещиков и торговой буржуазии, связанной с иностранным капиталом. Парагвай был отброшен далеко назад в своем социально-экономическом развитии и превратился в одну из самых отсталых и малонаселенных стран Южной Америки.

В XX в. острая конкурентная борьба англо-американских нефтяных монополий привела к войне между Парагваем и Боливией из-за нефтеносной зоны Чако. Чакская война 1932—1935 гг. стоила обеим странам больших жертв (250 тыс. убитых и раненых), истощила их ресурсы, резко обострила внутривнутриполитическую обстановку. И хотя Парагвай получил основную часть спорной территории, вскоре она оказалась под контролем нефтяных монополий США.

Во время второй мировой войны правительство Парагвая формально объявило войну странам «оси», фактически же оно оказывало помощь фашистской Германии сырьем и продовольствием, а после войны предоставило убежище многим нацистским преступникам.

В 1954 г. в результате военного переворота, совершенного при поддержке правящих кругов США, власть захватила военная хунта во главе с генералом А. Стресснером. В Парагвае установлен режим военно-полицейской диктатуры, тысячи демократов брошены в тюрьмы либо казнены. Правящие круги страны предоставили большие льготы и преимущества иностранному, прежде всего американскому, капиталу: свободный перевод прибылей, освобождение импортных товаров от пошлин и др. Несмотря на репрессии, самые различные слои населения объединены в Национальное единое движение, выступающее за демократиче-

ские свободы и свержение диктатуры. В условиях жестоких преследований мужественную борьбу против империализма и реакции, за подлинные интересы трудового народа ведет Коммунистическая партия Парагвая, созданная в 1928 г.

Во внешней политике правительство Стресснера укрепляет контакты с фашистским режимом Чили и реакционными кругами других стран, в том числе и с ЮАР.

Природа

Территория Парагвая расположена в западной части Южноамериканской платформы. Центр страны занят аллювиальной низменностью р. Парагвай, делящей ее на восточную и западную части. На юго-восток страны заходит край лавового Плато Параны высотой 300—400 м и поднимаются отдельные возвышенности — выступы древнего фундамента платформы высотой до 700 м. К западу от р. Парагвай лежит обширная равнина, которую называют Чако. Поверхность этой равнины образована рыхлым обломочным материалом, песками и глинами, принесенными сюда реками с Анд.

Климат страны — тропический, умеренно континентальный. Зимой, в июле, средняя температура составляет 16—19°, летом, в январе, — 26—29°. Но максимальные температуры достигают 45°, а в мае — сентябре бывают кратковременные похолодания, вызванные вторжением холодных масс воздуха с юга. Количество осадков, выпадающих в основном летом (октябрь—апрель), уменьшается с востока на запад. Так, на Плато Параны выпадает в среднем 1600 мм осадков в год, а в Чако — до 700—1000 мм в год.

Густая речная сеть на востоке и в центре обладает значительным потенциалом гидроэнергоресурсов. На крайнем северо-западе поверхностный сток почти отсутствует, много мелких, часто засоленных озер.

Главные реки страны — Парана и ее крупнейший приток Парагвай. Парана на языке индейцев гуарани означает «большая река». Она течет по территории Парагвая на протяжении 800 км, пересекает лавовое Плато Параны, образуя в глубокой долине многочисленные пороги и водопады.

Самый крупный водопад — Сети-Кедас, или Гуайра, расположен на границе с Бразилией. Огромная масса воды низвергается в глубину со скал высотой более 30 м. Воздушный вихрь в каньоне захватывает мелкие капельки и вздыма-

ет их вверх, образуя столб водяной пыли.

Ниже Энкарнасьона Парана выходит на низменность, и ее русло расширяется до 1 км. По реке иногда проплывают «живые островки» из густого сплетения корней и стеблей водяного растения агуапе (водяного гиацинта). Иногда оно разрастается так, что мешает судоходству. Немного выше Корриентеса в Парану впадает ее главный приток — Парагвай. Общая длина Парагвая — 2400 км, из которых 900 км приходится на территорию Парагвая. Русло реки большей частью извилистое, изобилует песчаными мелями и островами, затрудняющими судоходство. Ширина реки в нижнем течении — до 1,5 км, глубина — 10—20 м. В засушливое время года (июль—сентябрь) многие реки в Чако пересыхают и только крупный приток — Пилькомайо да реки низменности доносят свои воды до Парагвая. В сезон дождей реки становятся многоводными и разливаются, затопля обширные пространства. На низменности много болот, не пересыхающих и в засуху, а на левобережье — мелких озер.

Река Парагвай — главная транспортная магистраль страны. В низовьях она относительно полноводна в течение всего года. Регулярное углубление русла позволяет речным судам с осадкой до 2 м подниматься до города Конселсьона, а до Асунсьона доходят морские суда.

Минеральные ресурсы страны изучены слабо, месторождения полезных ископаемых почти не разрабатываются. Парагвай располагает небольшими запасами железной, марганцевой и медной руд, а также серы, слюды, гранита, базальта, известняка и других строительных материалов. В Чако имеются значительные нефтяные месторождения.

Растительность Парагвая — в основном леса и редколесья — отражает его основные природные особенности. Наибольшей густоты леса достигают на Плато Параны. По мере продвижения на запад они постепенно редееют. На влажном востоке произрастают переменновлажные вечнозеленые леса и кустарники на красных ферраллитных почвах; в центре заболоченные леса перемежаются с высокоотравными саваннами на луговых почвах и болотами, на западе — тропическое редколесье с ценными породами деревьев (кебрачо, альгарробо, чаньяр и др.) на коричнево-красных, местами солонцеватых почвах.

В лесах восточной части страны значительную ценность как строительный материал представляет араукария, достигающая 30—35 м высоты и 2 м в диаметре.

Семена араукарий съедобны и употребляются в пищу.

Однако самое важное хозяйственное значение в тропических лесах востока страны имеет йерба — низкорослый вечнозеленый кустарник, из листьев которого готовится тонизирующий напиток — парагвайский чай. Листья его содержат кофеин, танин, эфирное масло, лимонную кислоту и др. Этот кустарник здесь называют зеленым золотом.

Среди жителей Ла-Платы бытует легенда о происхождении этого вечнозеленого кустарника. «Луна и туча, приняв облик прекрасных девушек, опустили в пампу для прогулки. В этот момент на них накинута ягуар, но меткая стрела индейца свалила хищника. Вскочив, разъяренный зверь бросился на охотника, но вторая стрела пронзила ему сердце. Наутро взору изумленного индейца предстало необыкновенное растение, которое он назвал Каа. Это была награда за его мужество. Каа обладало способностью восстанавливать силы больного и стало символом братства между людьми».

Пьют парагвайский чай по-особенному. Для этого изготавливается специальная посуда из плодов лагенарии, похожих на маленькие тыквочки. Эта посуда, часто искусно украшенная, называется «мате». В нее насыпается порошкообразная йерба, вставляется особая металлическая, обычно серебряная трубочка с круглым наконечником с отверстиями — бомбилья, после чего в мате наливается крутой кипяток. Через две-три минуты напиток готов, и его потягивают не торопясь через бомбилью.

В Парагвае йербу пьют все — от маленьких детей до глубоких стариков. Когда собирается компания, одна-две мате с бомбильей ходят по кругу: каждый отсосет немного и передает соседу. Традиция пить йербу из мате настолько утвердилась, что оба этих слова органически слились. Термином «йерба-мате» называют сам напиток из йербы, хотя, строго говоря, выражение «йерба-мате» равнозначно нашему «стакан чая». Иногда и само растение называют «йерба-мате» или просто «мате».

К западу от Плато Параны повсеместно распространены пальмовые рощи. Широко известна восковая пальма, или карнауба, высотой 10—12 м, с веерообразно расположенными листьями до 2 м в диаметре. Слой воска (до 0,5 см) защищает молодые листья от излишней потери влаги. Листьями этой пальмы кроют крыши, из них плетут циновки и другие изделия. Воск используют в быту и технике. Корни карнаубы считаются очень питательным

продуктом, а также используются как лекарственное средство.

Целые рощи одичавших апельсиновых деревьев тянутся по берегам левых притоков р. Парагвай и вдоль железной дороги Асунсьон — Энкарнасьон. Из их листьев извлекается эфирное масло, идущее на экспорт. Культурные сорта парагвайских апельсинов высоко ценятся за свои вкусовые качества.

В засухоустойчивых лесах Чако выделяется удивительное дерево кебрачо. Его древесина, содержащая большое количество (до 30 %) танина, используется для получения дубильного экстракта, необходимого в кожевенной промышленности. Разработка лесных массивов кебрачо составляет главную отрасль хозяйства Чако. Древесина кебрачо отличается тяжестью (тонет в воде) и исключительной твердостью: она настолько тверда, что ее не берет топор. Век кебрачо долговечен — примерно сто лет, но возобновляется оно с трудом, а истребляется нещадно.

В Чако растет еще одно необычное дерево — палоборачо, что по-испански означает «пьяный чурбан». Вероятно, такое название оно получило за форму ствола, резко сужающегося к кроне и похожего на бутылку. Иногда в середине ствола бывает утолщение, и тогда дерево напоминает пивную бочку. Поверхность ствола и ветвей покрыта крупными острыми шипами.

В тропических лесах, редколесьях и саванне обитает множество самых различных животных — млекопитающих, птиц, змей. Из кошачьих наиболее известна пума, которую иногда называют «горным львом». Она встречается почти повсеместно.

Вторая крупная кошка — ягуар — «самое ужасное из хищных животных Нового Света», как писал А. Брэм. Пятнистый ягуар обычно водится на лесистых берегах рек и ручьев, вблизи болот. Сильный и опасный ягуар постоянно фигурирует в религиозных верованиях индейцев.

Своеобразное животное — гривистый волк, обитающий в саванне и по окраинам болот, заросших густой травянистой растительностью. Внешне он похож на обыкновенную лисицу, но на очень длинных ногах, которые позволяют волку, скрывающемуся среди высокой и густой растительности, видеть все происходящее вокруг. Питаются гривистые волки не только животной пищей. Они охотно поедают дикорастущие ягоды и плоды.

В стране можно встретить болотного оленя, муравьеда, тапира, водосвинку, кинкажу, трехпоясного броненосца, которого местные жители называют апельсин-

новым тату, и других животных. Вот как описывает парагвайского броненосца Джеральд Даррелл, известный натуралист, путешественник и писатель: «Свернувшись, он напоминал своими очертаниями и размерами небольшую дыню. С одной стороны шара проходили... три ряда роговых пластинок, разделенных тонкими прослойками розовато-серой кожи, выполнявшей роль шарниров. На другой половине шара голова и хвост зверька сходились вместе... Вся бронированная поверхность броненосца была светло-янтарного цвета и казалась искусно сделанной мозаикой...»

Своеобразное животное кинкажу, или цепкохвостый медведь, — хищное млекопитающее семейства енотов. Длина его тела — 40—60 см, хвоста — 40—50 см, вес — 1,5—2,5 кг. Кинкажу ловко лазает по деревьям, цепляясь длинным хвостом и лапами. Он ведет ночной образ жизни, питается плодами, а также мелкими зверьками, яйцами птиц, насекомыми. Пойманные молодыми, они легко приручаются. У индейцев гуарани это любимое ручное животное.

В тропических лесах Плато Параны обитают обезьяны: крошечные игрунки и самые крупные из американских обезьян — черные ревуны.

Берега рек, болот и озер богаты пернатыми. Множество диких уток, пеликанов, аистов, розовых фламинго, чаек, ибисов.

На лесных полянах в воздухе висят крохотные колибри, которые в полете больше похожи на ночных бабочек-бражников, чем на птиц.

Население

Население страны отличается однородностью расового состава. Небольшая численность испанских конкистадоров, утвердившихся в XVI в. в важнейших ареалах расселения индейцев гуарани, в значительной степени обусловила быструю метисацию гуарани с испанцами. На рубеже XIX—XX вв. в основном завершилось формирование парагвайской нации. В современный период более 90 % парагвайцев — метисы, происшедшие от смешанных браков между испанскими колонистами и индианками.

Индейцев, сохранивших в той или иной степени свою самобытность, насчитывается около 2 % населения. Парагвайские индейцы относятся к лингвистической группе, известной под названием «тупи-гуарани». Цвет кожи парагвайских метисов светлее, чем у метисов, происходящих от смешения испанцев с индейским населением андских стран.

Число европейских переселенцев невелико, так как большинство их осело в Аргентине и Бразилии. Европейские иммигранты живут в основном в Асунсьоне. Влияние европейской группы на экономическую и общественно-политическую жизнь огромно.

Средняя плотность населения составляет лишь 6 человек на 1 кв. км. На территории страны население размещено крайне неравномерно: почти 95% населения сконцентрировано в ее восточной части. Более 1 млн. человек эмигрировали, спасаясь от безработицы и полицейских преследований, в соседние латиноамериканские государства. Парагвайцы с горечью и вместе с тем с полным основанием говорят о своей стране, что это «земля без людей и люди без земли».

Отсталая аграрная специализация экономики отчетливо проявляется в структуре экономически активного населения: около половины его занято в сельском хозяйстве и лесоводстве и только $\frac{1}{7}$ — в обрабатывающей промышленности.

В сельской местности проживает $\frac{2}{3}$ населения страны. Латифундизм и полунатуральные парцеллярные хозяйства — основные формы землевладения в деревне. Около 2,5 тыс. латифундистов владеют $\frac{3}{4}$ земельных площадей страны. Для западной части Парагвая наиболее типичны скотоводческие латифундии. В восточной части наряду с крупными скотоводческими хозяйствами распространены мелкие крестьянские хозяйства (1—5 га). Однако $\frac{2}{3}$ всех крестьянских хозяйств вынуждены прибегать к аренде небольших участков земли или обрабатывать ее на основе так называемой системы «окупантес» (захват земли без юридических прав на нее), находясь под постоянной угрозой выселения. Главным орудием обработки земли является мотыга, а в качестве тягловой силы в основном используется рабочий скот. Традиционная арба на высоких колесах, запряженная волами, — самая обычная картина не только в сельской местности, но и в городах.

Значительную роль в сельском хозяйстве Парагвая играет наемный труд. Около трети сельского экономически активного населения составляют наемные рабочие и батраки с земельными наделами, что свидетельствует о переходе крупных латифундий на методы капиталистической эксплуатации. Высокая доля крестьян и батраков в экономически активном населении предопределяет специфику безработицы — ее скрытый и застойный характер. В сельской местности ра-

боту имеет лишь 50% трудоспособного населения.

Положение трудящихся Парагвая крайне тяжелое. Ежегодный доход на душу населения — один из самых низких на континенте. Хронически недоедает 80% населения. Около 30% парагвайцев неграмотны, и 50% едва умеют читать и писать. Более $\frac{1}{5}$ детей школьного возраста не учатся из-за материальных трудностей и недостатка школ. Очень высока детская смертность. Особенно тяжело положение индейцев.

Четыре века назад территорию Парагвая заселяло 250 тыс. индейцев. В настоящее время от коренного населения осталось немногим более 35 тыс. человек. В Парагвае, где большинство населения лишено элементарных прав, участь индейцев особенно тяжела. На том «основании», что им не положено церковное крещение, индейцы не вносятся в официальные записи актов гражданского состояния. Тем самым их выбрасывают за борт политической и общественной жизни страны. Многим племенам индейцев грозит неизбежное вымирание. Так, племена гуана, гуарайо, санапана, тоба, эмок лишились своих исконных земель и используются в качестве дешевой рабочей силы на промышленных предприятиях. Полное физическое уничтожение грозит племени аче-гуаяки. Политика геноцида в отношении индейцев проводится с явного одобрения парагвайских властей.

Индейцы аче-гуаяки когда-то заселяли всю территорию лесов на востоке страны, а в настоящее время их осталось несколько небольших кочующих групп. Аче-гуаяки живут охотой и собиранием диких плодов и корней. Они питаются медом диких пчел, сердцевинной пальмовых побегов, дикорастущими плодами и мясом лесных животных: кабанов, тапиров, медведей-носачей и т. д. У индейцев этого племени необычно светлая кожа (за что их иногда называют белыми индейцами).

Прогрессивные силы страны выступают за возвращение индейскому населению его исконных земель, предоставление индейцам широкой автономии. Социальное раскрепощение индейцев тесно связано с борьбой рабочего класса и всего народа за демократию и социальный прогресс.

Хозяйство

Парагвай — одна из самых отсталых в экономическом отношении стран Южной Америки. Основа ее экономики — животноводство и лесное хозяйство. Обе эти отрасли находятся под контролем моно-

полий США, Великобритании, ФРГ, Бразилии и Аргентины. Им принадлежат основные мясохладобойни, наиболее крупные предприятия пищевой, химической промышленности, частные банки, огромные земельные и лесные ресурсы и т. д.

Иностранные банки составляют важное звено в финансово-кредитной системе Парагвая. В стране учреждены филиалы «Бэнк оф Лондон энд Саут Америка», «Банко до Бразил», «Банко де ла насьон Архентина» и др. Основная часть активов этих банков используется для креди-

Хозяйство
Парагвая



тования таких отраслей, как животноводство, лесные промыслы, т. е. традиционных сфер приложения иностранного капитала.

Доля сельского хозяйства в валовом внутреннем продукте страны составляет примерно $\frac{1}{3}$, т. е. в 1,8 раза превышает долю промышленности. Общее экономическое положение Парагвая определяется экспортными отраслями сельского хозяйства, прежде всего мясным скотоводством. Ежегодно забивается 600—700 тыс. голов крупного рогатого скота, из которых около $\frac{1}{3}$ предназначается для промышленной переработки. Для аграрного строя характерно господство крупного землевладения. Земля принадлежит главным образом латифундистам и иностранным компаниям. Около

половины крестьян не имеют земли и арендуют ее на тяжелых условиях.

Обрабатывающая промышленность представлена небольшими предприятиями, которые занимаются главным образом переработкой сельскохозяйственного сырья. Основные отрасли — пищевая, текстильная, химическая.

Парагвай относится к числу немногих южноамериканских стран, в которых почти не развита горнодобывающая промышленность. Ее доля в валовом внутреннем продукте составляет лишь 0,3%. В стране ведется разработка каменных карьеров, месторождений известняка и некоторых других строительных материалов.

До конца 60-х годов электроэнергетика страны базировалась на тепловых электростанциях, работавших на древесном топливе. Лишь в 1969 г. на р. Акарай была пущена первая очередь гидроэлектростанции мощностью 45 тыс. кВт. Начата подготовка к строительству совместно с Бразилией ГЭС «Сальтос-де-Гуайра» на р. Паране. Ее предполагаемая мощность — 12 млн. кВт.

Парагвай расположен в центральной части континента и не имеет прямого выхода к океану. Речное судоходство — главный вид транспорта, используемый как для внешнеторговых, так и для внутренних перевозок. 95% экспорта транспортируется по рекам до Атлантического побережья, где Парагвай имеет транзитные зоны в портах Аргентины и Бразилии. Слабость собственного речного флота ведет к большим фрахтовым расходам.

На мировом рынке Парагвай выступает как поставщик мяса и лесоматериалов, кроме того, экспортирует кожи, экстракт кебрачо, йерба-мате, табак, растительные масла. Страна импортирует продовольствие, топливо, химические и фармацевтические товары, дорожное и сельскохозяйственное оборудование и т. д. Основной внешнеторговый оборот приходится на США, ФРГ, Великобританию, Аргентину и Бразилию.

Государственно - капиталистический сектор развит слабо и охватывает прежде всего производственную инфраструктуру. Так, в руках государства находятся железнодорожный и воздушный виды транспорта, телеграфно-телефонная связь, 85% тоннажа торгового флота, 70% производства электроэнергии. Образование государственной собственности осуществляется в основном благодаря прямым государственным капиталовложениям, на которые приходится около $\frac{1}{5}$ валовых капиталовложений страны. Ограничен-

ная доля валовых государственных инвестиций в значительной степени обусловлена отвлечением национального дохода в сферу потребления военно-бюрократического аппарата (армия, полиция).

Культура: традиции и современность

Индейцы гуарани оказали заметное влияние на формирование парагвайской культуры, и прежде всего традиционной материальной культуры. До сих пор, как и несколько веков назад, главную роль в пищевом рационе подавляющей части населения играют кукуруза, бобы и маниока. Из кукурузной муки готовят особый род хлеба — небольшие лепешки, завернутые в кукурузные листья, вываренные в воде и поджаренные. Из заквашенных на воде маисовых зерен варят алкогольный напиток чичу, которому индейцы придавали магическую силу, считая, что употребление чичи приносит победу над врагом. Широко распространенным национальным блюдом является «чипа» — смесь маниоки и сыра.

В деревнях пищу подают на деревянных блюдах или в тыквах всевозможных размеров и форм.

Керамическую посуду для домашнего обихода крестьяне обычно изготавливают сами на простейшем гончарном приспособлении, которое имеется почти в каждом доме. Тонкостенную, тщательно обожженную посуду иногда украшают своеобразным рисунком — белыми и красными разводами — или тисненым орнаментом. Вообще парагвайцы любят изделия из глины. Почти в каждом доме можно встретить миниатюрные глиняные статуэтки. Изделия наиболее талантливых народных умельцев популярны и в соседних с Парагваем странах. Сохраняется и такой вид традиционного ремесла, как плетение сумок и корзин с черным геометрическим узором.

Большой известностью пользуются знаменитые парагвайские кружева — *ньяндутти*. Слово «ньяндутти» на языке гуарани означает «белая нить паука». Исключительная тонкость нити, структура рисунка и легкость кружева делают эти изделия местных умельцев подлинными произведениями искусства.

В наши дни наиболее обеспеченные слои населения носят одежду современного европейского покроя. Большинство же жителей городов и деревень одето очень бедно. В сельской местности все ходят босиком. Как и во многих других странах Латинской Америки, в Парагвае очень распространены пончо, которые окрашивают растительными красителями. Встречаются старые ткани, окрашен-

ные более 100 лет назад, но цвета их настолько яркие, что кажется, будто их окрасили только вчера.

Индейцы гуарани обладали развитой музыкальной культурой. У них существовали военные и обрядовые танцы, разнообразные по жанрам одноголосные песни, инструментальная музыка, основанная на пентатонных звукорядах. Музыкальный инструмент гуарани включал продольные и поперечные флейты, различные типы барабанов и т. д. Некоторые из этих инструментов используются и теперь.

В креольской народной музыке преобладали европейские музыкальные традиции как в мелосе и ладово-гармоническом строе, так и в ритмике и инструментарии. Главные сольные и аккомпанирующие инструменты — гитара и арфа. Народные парагвайские песни и танцы пользуются популярностью далеко за пределами страны.

Города Парагвая сохранили архитектуру и планировку старых испанских городов. Они имеют прямоугольную сеть улиц и две площади: одну с храмом, другую с ратушей. По своему облику они сильно отличаются от больших городов соседних республик, в которых резко сказывается влияние современной архитектуры. В Парагвай же современный архитектурный стиль начал проникать лишь после второй мировой войны при участии архитекторов из США и Бразилии. Но и сейчас даже в Асунсьоне почти нет многоэтажных домов. Жилая застройка состоит из одноэтажных домов.

В XX в. в живописи и скульптуре нашли отражение народные традиции, но сказывается и влияние авангардистских течений.

Парагвай — страна двуязычная. Здесь говорят как на испанском языке, так и на гуарани — языке коренных жителей страны. Его простые и ясные обороты более соответствуют душевному складу гуарани, нежели язык испанских конкистадоров.

Существенный след оставил язык гуарани и в испанском языке Парагвая. В нем насчитывается большое количество гуаранизмов. Это касается прежде всего названий местных растений, животных, а также наименований рек, населенных пунктов.

Формирование письменной литературы Парагвая относится к XIX в. Зарождение патриотической лирики связано с именем Наталисио Талаверы, талант которого раскрылся в 60-х годах XIX в. Его судьба была тесно связана с борьбой парагвайского народа в 1864—1870 гг. против

тройственной коалиции. Для того чтобы приблизить поэзию к народу, Талавера сложил множество куплетов для гитары. Одно из самых ярких его стихотворений — «Раздумье часового в канун битвы». Сам поэт погиб на поле сражения в 1867 г.

Большой вклад в развитие культуры Парагвая внес Рафаэль Баррет — писатель-просветитель, сочетавший литературно-публицистическую деятельность с историческими исследованиями.

В начале XX в. Ортис Герреро сумел укрепить основы национальной поэзии, воплотить в своих произведениях идеалы разобщенного народа-мученика. Жизнь Ортиса Герреро — жизнь большого человека, омраченная нищетой, была наполнена титанической верой в народ. Когда над Парагваем в начале 30-х годов XX в. нависли тучи войны, Герреро одним из первых поднял голос протеста против бессмысленной бойни между Парагваем и Боливией. Он писал стихи на гуарани. Социальный пафос его поэзии, яркий общественный темперамент сделали имя этого поэта исключительно популярным.

Развитие национальной драматургии связано с именем поэта Хулио Корреры (1908—1954). Коррера — драматург и поэт — много сделал для защиты языка гуарани, языка уличного просторечья. Он был создателем театра гуарани, который овеял его имя ореолом славы. Хулио Коррера, глубокий знаток повседневной жизни народа, нашел способ говорить с людьми на языке, который они предпочитали. Так возник в Парагвае истинно народный театр. Его наиболее мастерским театральным произведением является драма «Голод несчастных» (на гуарани), которая завершается картиной всенародной борьбы против гнета эксплуататоров.

Значителен вклад Корреры и в социальную тематику поэзии. В резких, грубоватых по фактуре стихах он поднял суровый и мощный голос протеста против угнетения, взывал к грядущим светлым дням возрождения родины.

Художественная проза приобретает значение лишь в 20-х годах XX в. Большую роль в ее развитии сыграл А. Роа Бастос — один из корифеев современной прозы Латинской Америки. «Остров, окруженный землей» — так называл свою родину Роа Бастос. За этим афористическим определением стоит трагическая действительность страны, затерянной в чащобах южноамериканской сельвы. Один из наиболее известных романов Роа Бастоса — «Сын человеческий». Это эпическое повествование о судьбе парагвай-

ского народа, сочетающее социальную остроту с мифологическими мотивами. Эпиграфом к роману Бастос взята фраза из древнего гимна гуарани: «... сгинет старое время, и новое время народится», выразив тем самым главную идею книги. «Прекрасная песнь о жестокой и мученической жизни Парагвая, использующая реалистические средства, хронику, военный дневник, народное предание» — так определяет жанровое и стилистическое своеобразие этого романа перуанский критик Мигель Овьедо.

В 70-х годах всемирную известность приобрел роман Бастоса (переведенный и на русский язык) «Я, Верховный», посвященный теме диктатуры — традиционной теме латиноамериканской литературы. В романе глубочайшим образом исследуется хроника жизни и психология конкретной исторической личности — первого президента Парагвая — Х. Г. Франсиа. С помощью художественных средств выявляется сложный и противоречивый характер этого сурового и подозрительного властителя. Анализируя сугубо индивидуальные черты Верховного правителя, Роа Бастос создает при этом универсальный образ латиноамериканского диктатора.

Длительный режим военно-полицейской диктатуры привел к тому, что многие прогрессивные деятели культуры покинули страну и живут в эмиграции.

Внутренние различия и города

Река Парагвай, пересекающая страну с севера на юг, разделяет ее территорию на два экономических района: Левобережье (восточная часть страны) и Правобережье, или район Чако (западная часть страны). Хозяйственная жизнь Парагвая сосредоточена преимущественно на **Левобережье**. В южной части этого района производится основная часть продукции сельского хозяйства, размещены главные центры пищевой, текстильной, кожевенно-обувной промышленности. На левом берегу Парагвая расположена и столица страны — город *Асунсьон*, основанный в 1536 г. Выросший вокруг крепости, город до XVII в. был центром колонии в районе р. Ла-Платы и опорным пунктом Испании на пути в Перу. Здесь 14 мая 1811 г. была провозглашена независимость Парагвая.

Асунсьон — главный промышленный, торговый, транспортный и культурный центр страны. Его население составляет 600 тыс. человек, т. е. более половины всего городского населения страны. Асунсьон — главный речной порт Парагвая, принимающий небольшие морские суда.

Ежегодно через него проходит около 90% импорта и около 80% экспорта страны. Здесь грузят экстракт кебрачо, мясные консервы, кожи, хлопок, табак и другие товары. Столица связана железной дорогой с Буэнос-Айресом, а речным сообщением — с Монтевидео. Близ столицы расположен единственный в стране международный аэропорт, связывающий Асунсьон с Буэнос-Айресом, Сантьяго, Монтевидео и другими столицами Южной Америки, а также с городами США. Дома в Асунсьоне, как правило, низкие, выстроенные в старинном испано-мавританском стиле. Жители улиц, расположенных близко от реки, часто страдают от наводнений. В районах трущоб многие семьи живут под открытым небом: кровати, покрытые сетками от москитов, стоят прямо на земле.

Город *Коронель-Овьедо* (55 тыс. жителей) своим быстрым ростом обязан постройке шоссе на дороге, связавшей Асунсьон с бразильским портом Паранагуа. По этой дороге осуществляется транспортировка к р. Парагвай различной сельскохозяйственной продукции из восточной части страны.

В южной части Левобережья расположен город *Энкарнасьон* (41 тыс. жителей) — крупнейший парагвайский порт на р. Паране по вывозу йерба-мате и лесоматериалов. С аргентинским городом Посадасом, расположенным на другом берегу реки, Энкарнасьон связан железнодорожным паромом. Здесь проходит железная дорога Буэнос-Айрес — Асунсьон.

Другой важный ареал скотоводства и земледелия расположен в северной части Левобережья, вблизи города *Консепсьона* (45 тыс. жителей). Небольшие промышленные предприятия этого города специализируются на переработке сельскохозяйственного сырья. Отсюда вывозятся йерба-мате, табак, экстракт кебрачо, шкуры, лесоматериалы и т. д. Консепсьон связан с бразильской железнодорожной сетью, и Парагвай имеет выход к Атлантическому океану через бразильский порт Сантус.

В последние годы в восточную часть страны усилилось экономическое проникновение бразильского капитала. В 1973 г. Бразилия и Парагвай подписали договор о строительстве на пограничной р. Паране гидроэлектростанции «Итайпу», которая должна стать одной из самых крупных в мире. Парагвай обязался по неизменной цене продавать Бразилии на протяжении 50 лет всю вырабатываемую электроэнергию. Этот договор является фактически аннексией

гидроэнергетических ресурсов страны многонациональными корпорациями и бразильской финансовой олигархией.

Расширяется сфера влияния бразильского капитала в пограничной зоне города *Педро-Хуан-Кабальеро* (50 тыс. жителей). Здесь бразильские компании создают крупный центр деревообрабатывающей промышленности. Педро-Хуан-Кабальеро практически превращается в бразильский город. В качестве средства денежного обращения здесь функционирует бразильское крузейро, а наиболее распространенным языком является португальский.

Правобережье Парагвая, или район Чако, в хозяйственном отношении начал осваиваться лишь в конце XIX в., когда на мировом рынке возрос спрос на танин, необходимый для дубления кож. В Чако стали разрабатывать леса кебрачо. В 1889 г. в Пуэрто-Касадо был построен первый в Южной Америке завод по производству экстракта кебрачо.

Однако и в настоящее время этот район заселен крайне слабо. Основные населенные пункты расположены на берегу р. Парагвай. Здесь находятся заводы по производству экстракта кебрачо, а также предприятия деревообрабатывающей промышленности.

В юго-восточной части Чако имеются плантации сахарного тростника и крупные скотоводческие хозяйства, основанные на эксплуатации дешевого труда индейцев. В западной части района сохранились небольшие группы индейцев, занимающиеся скотоводством и охотой.

Нефтяным монополиям США принадлежат огромные земельные массивы в Чако. В 1974 г. был подписан с американской монополией «Тексако» контракт на разведку и добычу нефти в этом районе. По этому контракту компания «Тексако» получила в концессию на 40 лет более 3 млн. га.

Отсталый социально-экономический уклад Парагвая, основанный на господстве латифундизма и иностранного капитала, является причиной застойного характера экономики, резких диспропорций в размещении производительных сил. Диктатура военной хунты, установленная с помощью империалистических кругов США, — основное препятствие на пути социального и политического прогресса. Национальное возрождение прогрессивные силы связывают с борьбой за демократизацию общественно-политической жизни, с социально-экономическими преобразованиями, направленными против господства латифундизма, финансовой олигархии, иностранных монополий.

УРУГВАЙ (Восточная Республика Уругвай)

Уругвай по размерам территории одно из самых маленьких государств Латинской Америки. Его площадь — 187 тыс. кв. км. Население — 2,9 млн. человек (1980 г.).

Уругвай относится к числу сравнительно экономически развитых стран Латинской Америки. Однако с приходом к власти правого военного режима в 1973 г. и ликвидацией большинства буржуазно-демократических свобод политическая жизнь страны характеризуется неустойчивостью и репрессиями; экономика ее находится в застойном состоянии.

Уругвай расположен в юго-восточной части материка Южная Америка. Вся его небольшая компактная территория лежит к востоку от р. Уругвай, за что страна и получила свое название — Республика Ориенталь дель Уругвай, или Восточная Республика Уругвай.

На юго-западе и западе Уругвай граничит с Аргентиной, на севере и востоке — с Бразилией, на юго-востоке омывается Атлантическим океаном. Граница с Аргентиной проходит по рекам Уругвай и Ла-Плата. Длина сухопутных границ — 773 км, морских и речных — 1073 км.

В административном отношении Уругвай делится на 19 департаментов.

По конституции Уругвай — республика. После государственного переворота 1973 г. конституция фактически не действует, парламент распущен и заменен Государственным Советом, который осуществляет законодательные функции. Деятельность политических партий приостановлена. Существует также Совет национальной безопасности, в состав которого входят командующие тремя видами вооруженных сил, министры иностранных дел, национальной обороны и внутренних дел.

Важнейшие исторические события

До испанской колонизации территорию Уругвая населяли индейские племена. В XVI в. здесь появились испанские конкистадоры и Уругвай, как и большинство других южноамериканских стран, вошел в обширную колониальную империю Испании. Но так как страна находилась на стыке испанских и португальских колониальных владений, здесь длительное время происходила борьба между испан-

скими и португальскими колонизаторами. В 1680 г. португальцы основали город-крепость Колония-дель-Сакраменто; испанцы заложили в 1726 г. город Монтевидео. Борьба за уругвайскую территорию закончилась победой Испании. В 1750 г. восточный берег был закреплен за Испанией.

В 1776 г. Уругвай вошел в состав испанского вице-королевства Рио-де-Ла-Плата, а в 1778 г. Монтевидео получил от Испании право свободной торговли, что имело большое значение для ускорения экономического развития и города, и страны в целом. В 1806 г. Монтевидео был оккупирован англичанами, но скоро они оставили город.

В стране росло национально-освободительное движение. В 1811 г. освободительная армия во главе с Артигасом одержала победу над испанскими войсками. Борьба за независимость продолжалась еще многие годы, что привело к новым военным столкновениям между Аргентиной и Бразилией. Некоторое время уругвайская территория была оккупирована португальскими войсками и входила в состав Бразилии. Затем она была отторгнута от Бразилии и присоединена к Аргентине. В 1828 г. между Аргентиной и Бразилией было подписано соглашение об обоюдном отказе от притязаний на эту территорию и создании самостоятельного государства. В 1830 г. была принята конституция, провозгласившая образование Восточной Республики Уругвай.

Вторая половина XIX в. характеризовалась гражданскими войнами, борьбой за власть между двумя политическими партиями — «Колорадо» (красные) и «Бланко» (белые), возникшими в этот период. Первая — партия либералов — выражала интересы растущей национальной буржуазии. Консервативная партия «Бланко» представляла латифундизм и крупные финансовые круги. Гражданские войны сопровождались вторжениями аргентинских войск. Более 10 лет на территории Уругвая шла Великая война, в которой на его стороне участвовали Франция и Великобритания.

Войны существенно подорвали экономическое положение страны. Тем не менее со второй половины XIX в. капитализм все больше вступает в свои права, происходит формирование пролетариата, укрепляется положение национальной буржуазии.

В начале XX в. политическая обстановка в стране более или менее стабилизировалась. Гражданские войны закончились победой буржуазии и приходом к власти буржуазной партии «Колорадо».

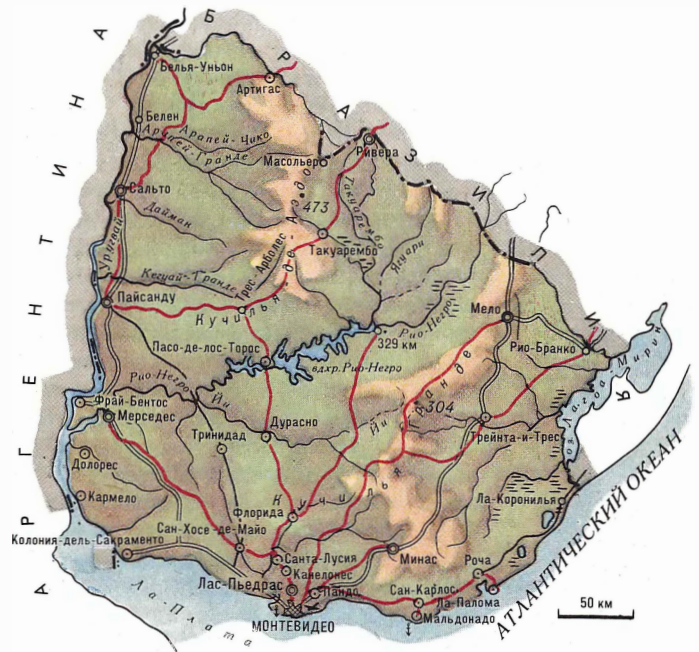
Президентство лидера этой партии Хосе Батлье-и-Ордоньеса в 1903—1907 и в 1911—1915 гг. характеризовалось демократизацией государственного строя, например введением всеобщего избирательного права, тайного голосования и др. Был проведен ряд социальных преобразований — установлен 8-часовой рабочий день, церковь отделена от государства. Были приняты протекционистские меры в защиту национальной промышленности. С начала первой мировой войны Уругвай объявил о нейтралитете, а в 1917 г. порвал дипломатические отношения с Германией.

Усиление роли пролетариата привело к образованию в 1920 г. Коммунистической партии Уругвая.

В 1926 г. были установлены дипломатические отношения Уругвая с Советским Союзом.

Однако непоследовательность в проведении буржуазно-демократических ре-

Уругвай



форм, которая проявлялась еще в период президентства Батлье-и-Ордоньеса и продолжала усиливаться в дальнейшем, привела к установлению профашистской диктатуры в 30-х годах, разрыву дипломатических отношений с СССР (1935 г.), ликвидации многих демократических завоеваний, которые были восстановлены лишь в годы второй мировой войны. В 1943 г. были возобновлены дипломатические отношения с СССР. В 1945 г. Уругвай объявил войну Германии.

Первые послевоенные годы характеризовались в жизни Уругвая реакцией, репрессивными законодательствами —

запрещением забастовок, ограничением деятельности профсоюзов.

В 1951 г. была изменена форма государственного правления: функции главы государства стал осуществлять Национальный правительственный совет.

Парламентские выборы 1958 г. принесли победу партии «Бланко», которая почти 100 лет находилась в оппозиции. Правительство этой партии стало осуществлять политику, направленную на усиление позиций США и подчинение уругвайской экономики американским монополиям.

50—60-е годы в Уругвае характеризовались ростом демократического и рабочего движения. В 1962 г. был создан Левый фронт освобождения (ФИДЕЛ). В 1966 г. в результате реформы коллегиальная форма государственного правления заменена президентской. В 1971 г. по предложению Коммунистической партии Уругвая был создан Широкий фронт, объединивший демократические силы страны.

В результате внутривнутриполитического кризиса, увеличения роли вооруженных сил в политической жизни страны в июне 1973 г. в Уругвае произошел военный переворот. В декабре 1973 г. были запрещены коммунистическая и другие левые партии.

Уругвай был первым латиноамериканским государством, вставшим на путь буржуазно-демократических реформ прогрессивного характера. За его сравнительно либеральные и стабильные демократические порядки (на фоне других латиноамериканских стран) Уругвай считали образцом буржуазной демократии и называли нередко латиноамериканской Швейцарией. В последнее время активизируется движение прогрессивных сил, о чем, в частности, свидетельствует референдум по проекту конституции Уругвая в ноябре 1980 г. Более половины населения проголосовали против проекта конституции, разработанного властями. Этот референдум стал общенациональным выражением оппозиции существующему режиму. Выдвигаемые прогрессивными силами меры по либерализации предусматривают: освобождение политзаключенных, свободную деятельность политических партий, возвращение эмигрантов, восстановление прав для всех.

Природа

Природные условия Уругвая довольно однообразны, если учесть небольшие размеры его территории.

Рельеф страны преимущественно равнинно-всхолмленный, прерываемый кое-где отдельными грядами возвышенно-

стей. Максимальная высота не достигает 600 м. Равнина постепенно повышается с юго-запада на северо-восток. Основание ее сложено гранитами, которые в отдельных местах выходят на поверхность. На северо-западе лежит лавовое плато Аэдо; оно постепенно спускается к долине р. Уругвай, а на востоке круто обрывается уступом Кучилья-де-Аэдо. В центральной части расположена холмистая равнина бассейна Рио-Негро, к которой с юга и востока подступают возвышенности. Возвышенная гряда Кучилья-Гранде образует водораздел между реками, текущими в Атлантический океан, и реками, впадающими в р. Уругвай. Вдоль побережья Атлантического океана расположена низменная полоса, состоящая из песчаных отмелей, лагун. Здесь часто встречаются заболоченные пространства.

Полезными ископаемыми Уругвай небогат. Выделяются запасы железных, марганцевых руд на востоке страны. Имеются небольшие месторождения золота, серебра, свинцовых руд. Располагает страна стройматериалами — гранитом, мрамором.

Уругвай лежит в области субтропического климата. Средние температуры самого холодного месяца — июля +10—12°, самого теплого месяца — января +22—24°; среднегодовые температуры +16°. Заморозки случаются редко и бывают связаны с вторжением южных ветров — памперос, вызывающих резкое понижение температуры. Осадки распределяются равномерно в течение года; в районе Монтевидео выпадает до 1000 мм осадков в год. Мягкий, умеренно влажный климат Уругвая благоприятен для возделывания как зерновых, так и плодовых субтропических культур.

В стране довольно густая речная сеть. Большая часть ее территории принадлежит бассейну р. Уругвай. Река Уругвай, имеющая длину 1650 км, берет начало на территории Бразилии. Она порожиста в верхнем течении до города Сальто, где она прорывается сквозь скалистую гряду. Ниже Сальто река судоходна. При впадении в Ла-Плату ширина Уругвая достигает 12 км. Уругвай принимает много полноводных притоков. Течение ее нерегулярно, бывают сильные паводки. Слияние Уругвая и Параны образует эстуарий Ла-Платы. В целом система р. Уругвай служит важнейшим источником не только водоснабжения страны, но и производства гидроэнергии.

Почвенно-растительный покров довольно однообразен. Почвы преобладают черноземовидные. Растительность на большей части Уругвая представлена

бездревесными саваннами. Сочная травянистая растительность служит прекрасным кормом для скота, однако в настоящее время она сильно засорена и во многих районах уже потеряла свой первоначальный вид.

Леса в Уругвае встречаются редко, главным образом на возвышенностях и вдоль речных долин, особенно в нижнем течении Рио-Негро; состоят они в основном из пальм.

Животный мир страны сравнительно беден, встречаются броненосцы, нутрии, много водоплавающей птицы.

Население

Уругвай принадлежит к странам переселенческого типа. Как и в Аргентине, в формировании его населения большую роль сыграла европейская иммиграция.

Местное индейское население (чарруа, чана и др.) было почти полностью истреблено в процессе испанской колонизации. Основу уругвайской нации составили потомки испанских колонистов — креолы.

Со второй половины XIX в. сюда направился массовый поток европейских иммигрантов, которые, по выражению прогрессивного уругвайского социолога Карлоса М. Рама, «затопили коренное население и радикальным образом изменили его социальную физиономию». Среди иммигрантов преобладали испанцы, итальянцы, французы; приехали сюда также швейцарцы, немцы, славяне.

Во второй половине XIX в. Уругвай принял около 1 млн. иммигрантов, и численность его населения резко возросла. С 1900 по 1946 г. в Уругвае осело еще около 500 тыс. человек. Если в середине XIX в. в стране проживало всего 60 тыс. человек, то в 1950 г. — более 2 млн.

Иммиграция сократилась после мирового экономического кризиса 1929 — 1933 гг. Правительство Уругвая ввело ряд ограничений для иммигрантов. В небольших размерах въезд в страну продолжался в первые годы после второй мировой войны, а затем он полностью прекратился.

В настоящее время в связи с тяжелым современным политическим и экономическим положением из Уругвая происходит отток населения. Сейчас это страна эмиграции; в отдельные годы эмигранты составляют до 10 % экономически активного населения. Они направляются главным образом в Аргентину, а также в США, Испанию, Бразилию. За границей живет $\frac{1}{6}$ населения страны.

Более 90 % современного населения составляют уругвайцы. На севере страны живет небольшое число метисов. В от-

дельных районах сохранились негры и мулаты — потомки рабов, завезенных сюда в начале XIX в. из Африки. В целом же Уругвай наряду с Аргентиной относится к числу наиболее «европеизированных» стран Латинской Америки.

Наибольший рост численности населения в Уругвае был связан с притоком иммигрантов и приходился на конец XIX — начало XX в. С уменьшением иммиграции темпы роста населения резко сократились. Естественный прирост населения в стране — самый низкий в Латинской Америке. В настоящее время он составляет 10 человек на каждую 1000 жителей при рождаемости 19,3 на 1000, смертности — 9,2 человека.

Возрастная структура населения характеризуется небольшой долей детских возрастов — 27% и высокой — старших (около 10%), страна стареет. Лица в трудоспособном возрасте составляют немногим более 60 %. Для полового состава населения было характерно преобладание мужчин в период иммиграции; с уменьшением иммиграции их доля в составе населения снижалась; по последней переписи населения, в 1975 г. число женщин уже существенно превышало число мужчин. Средняя продолжительность жизни мужчин — 65 лет, женщин — 72 года.

Экономически активное население составляет 1,3 млн. человек — 45% всех жителей страны. Почти $\frac{3}{4}$ экономически активного населения — лица наемного труда. В стране велика безработица. Из-за постоянной эмиграции, главным образом трудоспособных возрастов, проблема трудовых ресурсов в Уругвае стоит остро.

Для размещения населения характерны высокая степень урбанизации и резкая концентрация населения в столице. В городе живет более 80 % населения страны — это один из самых высоких показателей в Латинской Америке. Свыше $\frac{2}{5}$ жителей Уругвая сосредоточено в Монтевидео.

Средняя плотность населения — 16 человек на 1 кв. км. Наиболее густо населены юг и юго-запад, где она достигает 45 человек, более редко заселен север.

Исторически сложившиеся особенности расселения связаны и с системой крупного землевладения, из-за чего приезжавшие сюда иммигранты в большинстве своем оседали в городах, и с преобладанием животноводческой специализации хозяйства, требовавшей сравнительно мало рабочих рук. Поэтому сельское население малочисленно. Для сельского расселения характерны крупные помещичьи усадьбы — эстансии и хутора аренда-

торов — ранчо, которые обычно далеко отстоят друг от друга.

Характерный тип сельского жителя — пастуха-гаучо до сих пор олицетворяет собой романтику минувших дней. И сейчас в сельской местности можно встретить традиционную одежду гаучо; во время праздников они демонстрируют искусство верховой езды, их безыменные строки и мелодии вошли в сокровищницу национального фольклора.

Резкое преобладание городского населения связано прежде всего с высокой концентрацией его в столице.

Монтевидео, основанный в 1726 г., расположен в хорошо защищенной гавани. Город рос и развивался прежде всего как порт. Через Монтевидео осуществлялась европейская иммиграция, и большая часть иммигрантов оседала здесь же, что сыграло огромную роль в гипертрофированном развитии столицы.

Название Монтевидео происходит от возгласа португальских моряков: «Я вижу гору». Это не гора, а холм, но с его вершины хорошо виден весь город.

Экономическая жизнь Уругвая отражается в Монтевидео как в фокусе. Через его порт осуществляется почти вся внешняя торговля страны. Здесь сосредоточена большая часть обрабатывающей промышленности, и прежде всего мясохладобойная. Развиты также нефтеперерабатывающая, кожевенная, обувная промышленность, судостроение.

Монтевидео — главный культурный центр страны, вместивший в себя все ее характерные особенности и традиции. Он изобилует всевозможными памятниками. Здесь встретишь статую и индейца, и иммигранта, и гаучо, но особенно многочисленны памятники генералам. В городе много парков и садов, прекрасных пляжей. Монтевидео — город кафе; здесь чаще спрашивают: «В каком кафе вы бываете?», чем «Где вы живете?»

Однако сейчас, когда в стране уже несколько лет господствует военная диктатура, иной стала и жизнь столицы. В городе нет обычного оживления. В помещениях, которые раньше занимали профсоюзы, теперь размещаются военные комиссариаты. Если из-за низкого естественного прироста и эмиграции «стареет» вся страна, то в еще большей степени это относится к столице. Житель Монтевидео в 2,5 раза старше жителя Рио-де-Жанейро или Каракаса.

Хозяйство

Основой экономики Уругвая является сельское хозяйство (40 % ВВП), ведущая

отрасль которого — животноводство, ориентированное на экспорт.

Эта специализация сложилась исторически в период испанской колонизации. На протяжении длительного времени Уругвай оставался заброшенной и изолированной территорией среди испанских владений; центром тяжести их экономической жизни были богатые минеральными ресурсами Перу, Боливия. Уругвай же не представлял для испанских конкистадоров никакого интереса. Его изолированности способствовала и естественная преграда — реки Парана и Уругвай, отделявшие Уругвай от остальных испанских владений.

В XVII в. сюда был завезен испанцами крупный рогатый скот. Благоприятные природные предпосылки — наличие обширных пастбищ и мягкий климат — способствовали тому, что скот стал быстро размножаться и скотоводство не только превратилось в главную отрасль хозяйства, но и содействовало достаточно быстрому экономическому подъему страны.

Поскольку Испания долгое время заперщала своим колониям самостоятельно вести торговлю, то первоначально скотоводство ориентировалось лишь на внутренний рынок. Кочующие скотоводы — гаучо забивали животных для получения шкур, сала, приготвления солонины. Они занимались также приготвлением вяленого мяса, которое, однако, было ограничено из-за дороговизны соли, привозившейся сюда из Испании. Во второй половине XVIII в. было налажено приготвление сушеного и соленого мяса. К началу XIX в. почти вся территория Уругвая была разделена на громадные поместья — эстансии.

Быстрое экономическое развитие Уругвая со второй половины XIX в. (как и Аргентины) было связано прежде всего с внешними факторами. Промышленный подъем в странах Европы, увеличение спроса на продовольственные продукты — все это предопределило начало ориентации уругвайского животноводства на внешний рынок.

Первоначальными продуктами экспорта были кожа, сало, шерсть, а позднее — мясо. Налаживается промышленное производство мяса. Сначала строятся саладерос, или мясосолильни. Уругвай стал вывозить солонину в большом количестве. Однако низкокачественная солонина, для получения которой использовали беспородный креольский скот, завезенный сюда испанцами, не могла удовлетворить спроса европейского рынка. На смену солильным предприятиям приходят

мясохладобойные — фригорифики. Этому способствовали изобретение холодильного процесса и появление парохолодильных рефрижераторов.

Создание фригорификов и развитие мясохладобойной промышленности открывают новую страницу в развитии уругвайской экономики. Мясохладобойни стали первыми крупными промышленными предприятиями в стране. С мясохладобойной промышленностью связано развитие капитализма и появление пролетариата. В то же время необходимость больших капиталовложений в новое производство предопределила быстрое проникновение иностранного капитала в экономику Уругвая, и прежде всего в мясохладобойную промышленность. В эту отрасль почти одновременно проникают английский и американский капитал.

С другой стороны, развитие мясохладобойной промышленности оказало влияние на животноводство. Поскольку низкородный скот не был пригоден для получения замороженного, а тем более охлажденного мяса, начали ввозить племенной скот из Англии. Это привело к улучшению породного состава скота и переходу животноводства на новую, более качественную ступень.

Важным рубежом в развитии животноводства явились 70-е годы XIX в., когда было введено обязательное огораживание земельных владений. Это, во-первых, снизило себестоимость животноводческой продукции, во-вторых, высвободило большую часть рабочей силы, в-третьих, стимулировало интенсификацию скотоводства.

Развитие животноводства и мясного хозяйства на экспорт способствовало строительству железных дорог, которое осуществлялось преимущественно английскими компаниями.

Таким образом, во второй половине XIX — начале XX в. сложилось экспортное направление уругвайской экономики с узкой специализацией на животноводстве и мясохладобойной промышленности, подчиненных иностранному капиталу. Уругвай вышел на мировой рынок и вступил в международное капиталистическое разделение труда как один из крупных экспортёров мяса, шерсти, кожи. Одновременно его экономика была подчинена иностранному капиталу и приобрела зависимый характер.

Первым сюда стал проникать английский капитал, захвативший крупные земельные владения и животноводческие хозяйства. С периода первой мировой войны появляется американский капитал, вскоре занявший ведущее положение в

мясохладобойной промышленности и банковском деле. Большую роль в уругвайской экономике играл германский капитал, подчинивший себе ряд отраслей промышленности.

Европейские переселенцы начали выращивать пшеницу, лен, овощи. С увеличением числа рабочих рук стало возможным и возделывание кормовых трав, главным образом люцерны, что способствовало улучшению кормовой базы животноводства.

С первой четверти XX в. в стране развивается госсектор. В него вошли железные дороги, банки, связь. Было создано государственное объединение АНКАП, включившее ряд отраслей промышленности.

С конца 50-х годов происходит падение удельного веса госсектора в ВВП, усиливается роль частного капитала. В 1974 г. принят закон об иностранных капиталовложениях, который привел к возрастанию роли иностранного капитала в Уругвае. Для страны в последние годы характерно тяжелое валютно-финансовое положение и рост внешней задолженности.

В современной экономической жизни Уругвая животноводство по-прежнему остается главной отраслью хозяйства. Развиты разведение крупного рогатого скота и овцеводство. Поголовье крупного рогатого скота — 9,6 млн. голов. Преобладают мясные породы, особенно мясная герфордская; молочное скотоводство развито мало. Животноводство преимущественно пастбищное, стойловое содержание применяется лишь на короткое время. Поголовье овец — 20 млн. голов. Их высококачественные породы были завезены в страну в середине XIX в. Разводят в основном тонкорунных овец, дающих прекрасную шерсть. Животноводческие хозяйства отличаются крупными размерами.

В Уругвае, как и во всех странах Латинской Америки, основой аграрных отношений является крупное землевладение — латифундизм. Крупным хозяйствам (размером свыше 1000 га) принадлежит около 60% земли. Латифундизм определяет экстенсивное ведение хозяйства, низкий уровень агротехники, низкую продуктивность скота. Сохраняются еще формы докапиталистической аренды. И тем не менее следует отметить, что Уругвай по сравнению с другими странами Латинской Америки имеет более развитые капиталистические отношения в сельском хозяйстве, о чем свидетельствует и относительно высокий удельный вес наемного труда, и более высокий уро-

вень товарности сельскохозяйственного производства, его механизации.

Растениеводство в отличие от животноводства развивается преимущественно на мелких фермах — чакрас. Главные культуры — пшеница, кукуруза, овес, ячмень. Из технических культур выращиваются лен-кудряш и подсолнечник. Выделяется также производство сахарной свеклы. Быстрый рост Монтевидео способствовал развитию растениеводства, особенно овощеводства, плодоводства на юге страны.

К северу от Монтевидео лежит район возделывания кукурузы. Здесь преобладают смешанные хозяйства, занимающиеся птицеводством и свиноводством, выращиванием кукурузы, а также овощей и фруктов. К западу и северо-западу от Монтевидео расположена «молочная зона» страны.

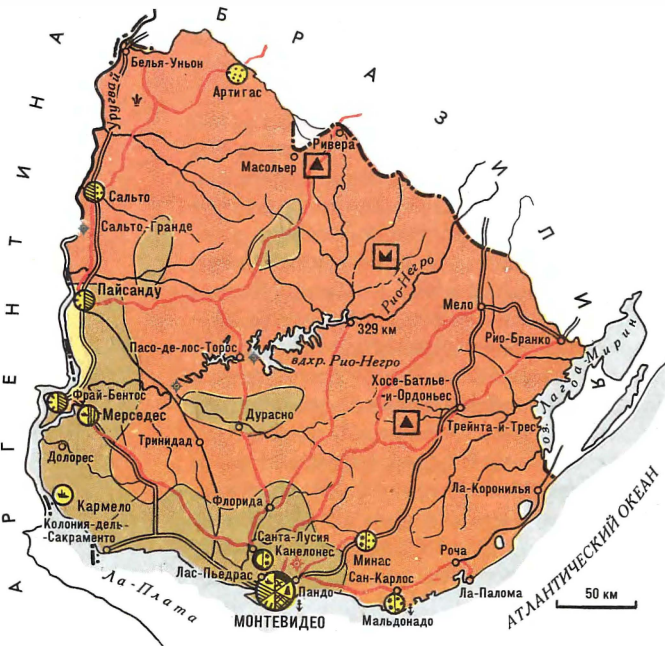
Левобережье р. Уругвай, так называемый Литораль, является главным районом возделывания пшеницы. Здесь же

различных мясопродуктов. Производятся различные сорта мяса (в том числе мороженое и охлажденное), колбасы, консервы. Уругвай выделяется производством говядины (280 тыс. т в 1980 г.), а также баранины. Мясохладобойная промышленность сконцентрирована в основном в Монтевидео и Фрай-Бентосе. Уругвай экспортирует мясо (в 1980 г. 100 тыс. т), главным образом охлажденную и мороженую говядину. С мясохладобойной промышленностью тесно связано работающее на ее отходах фармацевтическое производство, контролируемое почти полностью иностранным капиталом.

Из других отраслей пищевой промышленности развиты маслобойная, мукомольная, плодоовощная.

Традиционна для Уругвая кожевенно-обувная промышленность, располагающая богатой сырьевой базой. Уругвай экспортирует кожевенное сырье. Тесно связана с сельскохозяйственным произ-

Хозяйство
Уругвая



- | | |
|--|-----------------------------|
| Промышленность | ☉ Сахарная |
| 🚢 Судостроение | ⬛ Разведенные месторождения |
| ⚗️ Химическая | ⬜ марганцевых руд |
| ⚡ Нефте-химическая | ⬜ железных руд |
| 🏭 Нефтеперерабатывающая | ⬜ Гидро-электростанции |
| 🏭 Цементная | ⬜ Тепловые электростанции |
| 🏭 Текстильная | |
| 🏭 Кожевенная | |
| 🏭 Пищевая | |
| 🏭 Мясохладобойная | |
| Сельское хозяйство | |
| 🟠 Овцеводство в сочетании с мясным животноводством | |
| 🟡 Мясное животноводство с овцеводством | |
| 🟡 Зерновое хозяйство (пшеница, кукуруза), масличные культуры, полевое травосеяние и мясо-молочное животноводство | |
| Районы распространения | |
| 👤 риза | |

сосредоточена и большая часть площадей под льном и подсолнечником. Для этого района характерны довольно крупные хозяйства.

Промышленность Уругвая тесно связана с сельским хозяйством; ее главные отрасли базируются на сельскохозяйственном сырье. Это прежде всего мясохладобойная промышленность, которая, как и в Аргентине, определяет лицо страны и имеет экспортное значение. Мясохладобойни, или фригорифики, представляют крупное производство, охватывающее многие процессы — от забоя скота и разделывания туш до выпуска

и текстильная промышленность, в которой особенно выделяются отрасли шерстяная и льняная.

Минерально-сырьевая база для развития тяжелой промышленности очень бедна. Отдельные ее отрасли — нефтеперерабатывающая, химическая — работают на привозном сырье. Энергетика страны базируется на импортной нефти и на собственных гидроресурсах. С началом ввода в строй аргентинско-уругвайской ГЭС «Сальто-Гранде» на р. Уругвай мощность ГЭС в стране существенно увеличилась. Сейчас около 80% всей электроэнергии вырабатывается на ГЭС.

Транспортная сеть страны сравнительно густа. Протяженность железных дорог составляет более 3 тыс. км, шоссеиных — свыше 50 тыс. км. Главный центр пересечения транспортных путей — Монтевидео. Существенную роль в стране играет водный транспорт, главным образом по рекам Уругвай и Ла-Плата.

В международном капиталистическом разделении труда Уругвай выступает как аграрная страна. Он вывозит мясо, шерсть, кожи, по размерам экспорта которых заметно выделяется в капиталистическом мире. Импортируются главным образом сырье и промышленное оборудование. Главные торговые партнеры Уругвая — США, страны ЕЭС, другие страны Латинской Америки, прежде всего Аргентина и Бразилия.

В экономике Уругвая немалую роль играет иностранный туризм, являющийся важным источником валютных поступлений.

Культура: традиции и современность

У истоков уругвайской культуры лежит главным образом креольское начало; от индейского фольклора осталось очень мало. Его хранителями были в основном странствующие певцы — пайядоры, исполнявшие песни и баллады под аккомпанемент гитары.

Первые литературные произведения относятся к колониальному периоду. Тема борьбы за независимость была основной как в поэзии, так и в прозе. Особое место занимала литература гаучо, уходящая корнями в устное творчество гаучо. Наиболее крупным представителем этого литературного направления был Б. Идальго (1788—1822) — автор стихов и куплетов, направленных против испанских колонизаторов. В XIX в. развиваются литературные направления в стиле европейского классицизма. Одним из представителей этого направления был Ф. Акунья де Фигероа — автор национального гимна. Под влиянием европейского романтизма складывается романтическое направление в уругвайской литературе. Романтики выступали за культурно-политическое единство латиноамериканских народов, призывали покончить с духовной зависимостью от Испании. Одним из наиболее ярких представителей романтизма был А. Магариньос Сервантес (1825—1893) — автор стихов и романов «Селиар», «Карамуру». Группа романтиков формировалась вокруг творческого сообщества писателей и ученых «Атенеум»; большое влияние на них оказало творчество В. Гюго.

Со второй половины XIX в. развива-

ется реалистическое направление, так называемый «креольский реализм». Ярким представителем его был один из основоположников национального романа — Э. Асеведо Диас (1851—1924) — автор романов «Исмаэль», «Клич славы», «Копье и сабля». К началу XX в. относится творчество основоположника уругвайской драматургии Ф. Санчеса (1875—1910), автора реалистических драм «Мой сын — доктор», «Гринга» и др. В XX в. в уругвайской литературе развиваются различные течения, как модернистские, так и реалистическо-демократические с ярко выраженными социальными мотивами и беспощадной критикой социальных противоречий; верность национальным мотивам в них сочетается с высокими идеалами гуманизма и просветительства. Такова проза Э. Аморица (1900—1960), нарисовавшего в романах «Поселянин Агилар», «Лошадь и ее тень», «Девять лун над Неукемом» беспощадную картину социальных противоречий. Представителями прогрессивно-реалистического направления являются Х. К. Онетти — один из лучших прозаиков Уругвая, К. М. Морено, Э. Галеано. Все они вынуждены были покинуть страну. Находясь в эмиграции, они продолжают свою деятельность, обличая в стихах и прозе тяжелую действительность своей родины. В их числе видный уругвайский писатель Марио Бенедетти, активный деятель «Широкого фронта», автор почти 40 книг, уже многие годы находящийся в изгнании. Его романы «Передышка», «Спасибо за огонь» и др. издавались во многих странах. В Уругвае же его книги изъяты из государственных библиотек. М. Бенедетти много пишет об Уругвае, и с горькой иронией называет его «маленькой страной, превратившейся в великую державу благодаря пыткам».

В развитии музыкальной культуры Уругвая большое значение имеет народное творчество, выраженное в различных песенных жанрах: *эстило*, *видалита*, *тристе*, а также в хороводных танцах, таких, как *перикон*. Песни и танцы исполнялись под аккомпанемент гитары, аккордеона, барабана. В Уругвае, как и в большинстве стран Латинской Америки, распространены карнавалы. Профессиональная музыка начала развиваться довольно поздно, в XIX в. Большое влияние на нее оказала музыка Италии и Испании. С 30-х годов XIX в. здесь проходят спектакли итальянской оперной труппы. Большое место занимала церковная музыка, а также салонное музицирование. К началу XX в. складывается национальная композиторская школа, ее основоположни-

ком был Э. Ф. Фабини. В Монтевидео — основном центре культуры Уругвая — создаются музыкальные театры, консерватория, Национальная ассоциация камерной музыки, Национальная ассоциация симфонических оркестров. Большое значение имело создание в 20-х годах Государственной службы радиопередач и публичных концертов (в настоящее время — Государственная служба радиовещания и телевидения), объединившей солистов, симфонический оркестр, хор, камерные ансамбли. Большое внимание уделялось хорам, проводились национальные хоровые фестивали. В 1954 г. была открыта Национальная консерватория при республиканском университете. Среди современных композиторов можно выделить Э. Тосара, А. Мastroджованни.

Начало развития драматического театра в стране относится к XVIII в.: в 1793 г. был открыт Дом комедии, в котором устраивались театральные представления. В 1856 г. в Монтевидео построено здание театра «Солис». Расцвет национального театра связан с творчеством драматургов Ф. Санчеса и Э. Эрреры, реалистически отражавших проблемы национальной действительности. В первой половине XX в. в драматургии распространяются модернистские течения, театры становятся преимущественно коммерческими предприятиями. В 30—40-х годах возникло движение «независимых театров», ставившее своей задачей повышение художественного уровня спектаклей, а главное — борьбу с развлекательным коммерческим театром. Это движение, традиции которого в дальнейшем продолжали труппы «Театро университетарио», «Городской театр Монтевидео», способствовало подъему уругвайского театра. В настоящее время многие театральные труппы распущены, а в зданиях театров устроены казармы.

В уругвайской архитектуре сохранились черты колониальных времен, которые больше всего представлены в церковных строениях, нередко их можно найти и в отдельных гражданских постройках городов и селений. В архитектуре XIX в. сказалось влияние европейских стран, особенно распространилось пышное барокко, в меньшей степени — европейский классицизм. В XX в. появляется стиль «модерн», особенно проникший в архитектуру столицы. Монтевидео разнообразен по своему архитектурному облику: классицизм здесь сочетается с широко распространенным барокко, модернизм — со старыми постройками колониальных времен. В столице построены современные высотные здания; роскошь

центральных кварталов города и курортного побережья контрастирует с труппными кварталами нищеты на его окраинах.

По уровню развития просвещения и образования Уругвай всегда выделялся среди стран Латинской Америки. В стране высокий процент грамотности населения, существует всеобщее обязательное 9-летнее обучение. В Монтевидео находится Республиканский университет, основанный в 1849 г.; при университете существуют консерватория, школа изящных искусств, Институт химии и технологии.

К числу первых научных учреждений Уругвая относятся Институт географии и истории, основанный в 1843 г., Химико-фармацевтический институт (1888 г.). В первой половине XX в. в связи с индустриализацией были созданы Институт биологии, Астрономическая обсерватория, Центр сельскохозяйственных исследований, Институт химической промышленности. В 50—60-х годах в Уругвае интенсивно развивалась научная деятельность, в которой наряду с государственными учреждениями принимали активное участие частные фирмы. В стране велись теоретические исследования в области медицины, биологии, онкологии, легкой промышленности. Национальный совет научных и технических исследований занимался вопросами планирования и опытно-конструкторских работ.

Большой вклад в развитие общественно-теоретической, экономической и марксистской мысли не только в Уругвае, но и во всей Латинской Америке внес своими фундаментальными трудами Генеральный секретарь Коммунистической партии Уругвая Родней Арисменди.

БРАЗИЛИЯ (Федеративная Республика Бразилия)

Бразилия — одна из крупнейших стран мира как по величине территории (8,5 млн. кв. км), так и по количеству населения (123 млн. человек в 1980 г.). По размеру территории она занимает пятое место в мире (после Советского Союза, Китая, Канады и США), а по числу жителей — восьмое место. Занимая почти половину всей площади Южной Америки, Бразилия граничит со всеми южноамериканскими странами, кроме Эквадора и Чили.

Бразилия расположена в восточной, наиболее широкой части Южноамериканского материка. Территория ее очень ком-

пактна по конфигурации. Это четырехугольник, протяженность которого с севера на юг и с запада на восток почти одинакова (соответственно 4320 и 4328 км). Сухопутные границы протянулись почти на 16,5 тыс. км. На северо-востоке, востоке и юго-востоке Бразилия омывается водами Атлантического океана (длина береговой линии — 7408 км), в котором ей принадлежат многочисленные острова, крупнейший из них — Фернанду-ди-Норонья. Выдвинутость территории в Атлантику обуславливает относительную близость Бразилии по сравнению с другими латиноамериканскими странами к Африканскому континенту.

По сравнению с другими странами Латинской Америки историческое развитие Бразилии шло несколько иным путем. Большинство испанских колоний добились независимости в результате освободительной войны 1810—1826 гг. Получение независимости сопровождалось про-

219
Бразилия

Бразилия



возглашением республиканского строя, ликвидацией рабства и другими важными преобразованиями. Бразилия же хотя и объявила в 1822 г. независимость от Португалии, но продолжала оставаться монархическим государством, в котором рабовладение сохранялось вплоть до конца 80-х годов XIX в. С конца XIX в. и вплоть до вооруженного переворота 1930 г. определяющим фактором социально-экономического и политического развития Бразилии было абсолютное господство реакционной буржуазно-помещичьей олигархии и засилье в основном английского капитала. В дальнейшем, особенно после второй мировой войны, Бразилия стала развиваться значительно быстрее, чем большинство латиноамериканских стран. В настоящее время это самая крупная латиноамериканская страна не только по размерам территории и количеству населения, но и по объему промышленного (восьмое место

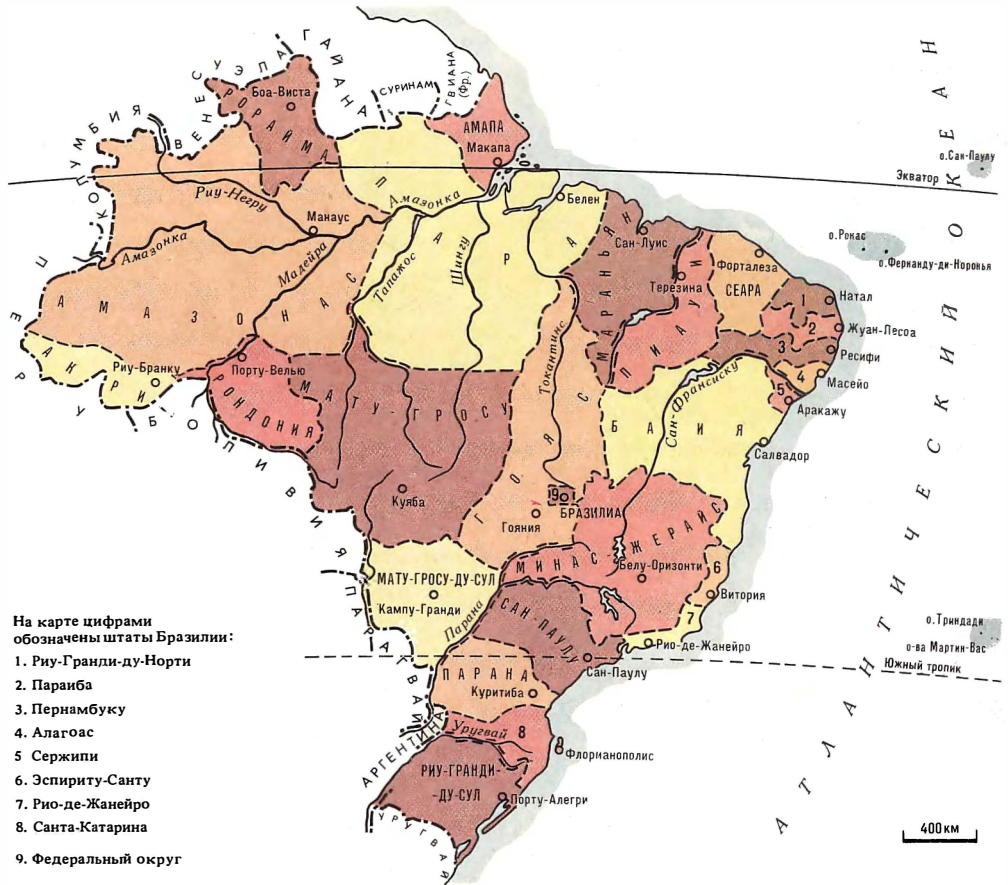
территорий и федерального (столичного) округа. Штаты и территории, за исключением Фернанду-ди-Норонья, делятся на муниципии. Глава государства и правительства — президент, избираемый на 6 лет без права переизбрания.

Законодательная власть осуществляется Национальным конгрессом, состоящим из двух палат: палаты депутатов и федерального сената. Однако президент наделен правом издавать законы, не консультируясь с конгрессом, вмешиваться в дела управления штатами, объявлять в стране осадное положение, а также рядом других полномочий, входящих обычно в функции парламента.

Избирательное право предоставляется гражданам, достигшим 18 лет, за исключением неграмотных и солдат.

Значительную часть правительственных функций выполняет Совет национальной безопасности, состоящий из пре-

Административное деление Бразилии



в мире) и сельскохозяйственного производства и по сумме внешнеторгового оборота. Среди всех стран Латинской Америки она выделяется наиболее крупным экономическим потенциалом.

Бразилия — федеративная республика, состоящая из 22 штатов, 4 федеральных

зидента, вице-президента, министров — членов кабинета, начальников военной и гражданской канцелярий президента, а также начальника генерального штаба вооруженных сил и начальников штабов трех родов войск.

Штаты имеют свои конституции, зако-

нодательные собрания и губернаторов, которые осуществляют исполнительную власть. Префект федерального округа и губернаторы территорий назначаются президентом после предварительного одобрения их кандидатур федеральным сенатом. До 1960 г. столицей страны был Рио-де-Жанейро, затем столица была официально перенесена в город Бразилиа, специально построенный в географическом центре страны.

Государственный язык — португальский. Господствующая религия — католическая.

Важнейшие исторические события

К началу португальской колонизации (XVI в.) на территории Бразилии проживали многочисленные индейские племена, отличавшиеся друг от друга типом хозяйства, социальной организацией, языком, традициями. Крупнейшие из них относились к языковым семьям тупи, карибской, аравакской, же и др. Из индейцев, говоривших на языке тупи, наиболее крупной была группа племен тупинамба. В XVI в. они расселялись по побережью Бразилии от Канане на юге штата Сан-Пауло до устья Амазонки на севере. Это были одни из наиболее развитых в социально-экономическом отношении племен Бразилии. Они оказали заметное воздействие на культурное развитие многих индейских племен. Они первыми вступили в контакт с португальскими колонизаторами, которые заимствовали многие их достижения в материальной и духовной культуре. Со временем ряд культурных традиций индейцев тупинамба стал составной частью общенациональной бразильской культуры.

Араваки наиболее компактной группой размещались на северо-западных притоках Амазонки: Риу-Негру, Жапура, Путумайо. Карибы располагались к северу от Амазонки и к востоку от Риу-Негру. Индейцы тупи-гуарани жили к югу от Риу-Негру. Племена семьи же обитали в бассейне Токантинс—Шингу на севере страны и в долинах рек Тиете и Уругвай на юге; мбайя-гуайкуру — в бассейне р. Парагвай на западе Бразилии; пано — на притоках Амазонки. В хозяйстве и культуре этих индейских племен было много общих черт, так как они входили в состав единой историко-этнографической области индейцев тропических лесов. Значительно меньшая часть индейцев жила в саваннах главным образом северо-востока и юго-запада Бразилии.

Подсечно-переложное земледелие в сочетании с рыболовством, охотой и собирательством было основным занятием

большинства индейцев Бразилии. Они выращивали маниоку, маис, картофель, тыкву, бататы, бобы. Наиболее отсталые индейские племена были бродячими охотниками и собирателями.

Индейские племена имели родовую организацию (материнскую или отцовскую) или ее пережитки. К приходу португальских колонизаторов в 1500 г. материнский род продолжал существовать лишь у немногих племен. Основная масса индейцев делилась на общины, характер которых был переходным от родовых к соседским. Земля, охотничьи и рыболовные угодья были коллективной собственностью общины. Земли, пригодные для посева, распределялись советом общины и старейшинами между малыми семьями. Размеры участков зависели от качества получаемой земли и численности семьи. Полученный участок не становился собственностью малой семьи, а лишь находился в ее временном пользовании. Потребление также носило коллективный характер. В собственности общины находились все наиболее ценные предметы и сооружения: рыболовные снасти, охотничьи приспособления и т. д. К личной же собственности членов общины относились определенные виды инструментов, оружия, гамаки, украшения.

В XVI в. у большинства индейских племен деревни состояли из нескольких больших общинных домов, в каждом из которых проживало от 15 до 70 семей, связанных родственными узами. Во главе такого общинного дома стоял старейший мужчина, подчинявшийся выборному вождю деревни. Запасы пищи, домашняя утварь и т. д. были коллективной собственностью членов домового общины.

Индейцы одушевляли окружающую их природу, т. е. основой их религиозного мировоззрения был анимизм. Они считали, что души умерших могут переселяться в животных. Чтобы оградить ребенка от влияния злых сил, ему обычно давали два имени, одно из которых обозначало животное, на которого ребенок походил какими-то чертами лица или повадками. В честь животных-покровителей в определенные дни устраивались танцы-заклинания.

Индейцы верили также в духов — хозяев леса, воды. Посредниками между людьми и духами выступали шаманы. Шаманизм был широко распространен среди индейцев Бразилии.

С религиозной жизнью, а также с торговлей были связаны многочисленные праздники индейцев. На них обычно приглашались гости из соседних деревень. На праздниках происходил обмен товарами,

разрешались споры, заключались браки. Вторжение португальцев нарушило процесс естественного развития индейских племен. Менялись исконные места обитания индейских групп, которые под натиском колонизаторов вынуждены были уходить в иные области Бразилии. Например, племена тупинамба, жившие на побережье северо-востока Бразилии, после прихода португальцев начали переселяться в районы Амазонии. Изменился и сам характер миграций индейских племен. Если до прихода португальцев индейцы переселялись компактными массами, то в колониальный период они стали уходить часто разрозненными группами, вливаясь в другие племена. Это приводило к физическому смешению индейских племен и к нивелировке их культуры. В то же время постоянная борьба, которую индейские племена вели с португальскими колонизаторами, способствовала их объединению. Восстания индейских племен происходили в стране на протяжении всего колониального периода.

Для европейцев открытие Бразилии состоялось 22 апреля 1500 г., когда португальская морская экспедиция, во главе которой стоял Педру Альварес Кабрал, в поисках новых путей в Индию обнаружила неизвестную землю, которую португальцы назвали «Терра-да-Санту-Круш» (Земля Святого Креста). В последующую четверть века туда снаряжалось еще несколько экспедиций, но по существу организованная колонизация будущей Бразилии началась лишь с 1530 г. В это время в Бразилию прибыла экспедиция Мартина Афонсу ди Соуза, состоявшая из 400 колонистов, которые привезли с собой скот и семена сахарного тростника, со временем ставшего основной культурой, на которой держалась экономика колонии. В 1532 г. Соуза основал город Сан-Висенти (будущий Сантос), а в 1533 г. — город Пиратининга (будущий Сан-Паулу). В результате деятельности экспедиции Соузы были установлены наконец границы между новой португальской колонией и испанскими владениями в Южной Америке.

Первые португальские переселенцы, попавшие в Бразилию, составляли крайне неоднородную по своему социально-экономическому положению группу белого населения. Всех их объединяла жажда быстрого обогащения. Но золота и драгоценных камней в Бразилии португальцы первоначально не обнаружили, что в значительной степени и определило медленные темпы ее освоения. Наибольшей ценностью в глазах португальских колонистов обладало лишь дерево пау-бразил,

произраставшее на побережье страны и содержавшее ценное красящее вещество, использовавшееся в Европе для получения ярко-красной краски. От него и происходит современное название страны — Бразилия.

В период между 1534 и 1536 гг. в Бразилии в основном оформилась структура землевладения португальцев. Крупнейшими земельными собственниками были донатарии (в переводе с португальского «донатарий» — человек, что-либо получивший в дар). Они получали от короны в наследственное владение огромные земельные угодья — капитанства. Донатарии обладали широкими административными и юридическими полномочиями в своей капитании. Они могли организовывать собственную администрацию, учреждать суды, обращать в рабство индейцев, живущих на этой территории.

Колонисты, приезжавшие вместе с донатариями, также получали участки земли, которые назывались «сесмариас». Значительная часть сесмариас превратилась в плантации сахарного тростника. Сесмариас явились основой для возникновения земельных латифундий (фазенд). Владельцы фазенд — фазендейро — основывали на своих землях предприятия по обработке сахарного тростника.

Первые сахарные плантации появились в 1533 г. в Сан-Висенте (ныне штат Сан-Паулу), откуда центр возделывания сахарного тростника переместился на северо-восток, в капитанства Пернамбуку и Баия. Кроме сахарного тростника на фазендах выращивали маниоку, рис, маис и фасоль, служившие главными видами питания населения колонии.

Для обработки земли требовалась рабочая сила, и с первых лет колонизации в Бразилии начали использовать труд рабов-индейцев, а позднее — негров.

В течение XVI и особенно XVII и XVIII вв. на поиски золота и других сокровищ, а также для захвата индейцев и продажи их в рабство в глубь лесов отправлялись специально создававшиеся для этого вооруженные отряды — «бандейрас». Их экспедиции способствовали присоединению к Бразилии огромных внутренних районов материка.

С 1574 г. для работы на плантациях стали привозить черных рабов из Африки. Жестокая эксплуатация на плантациях приводила к бегству рабов в леса. В 1630 г. беглыми рабами-неграми была основана Республика Пальмарес, просуществовавшая более полувека (1630—1697 гг.). В период расцвета в этом своеобразном государстве насчитывалось около 20 тыс. жителей. Любой беглый

раб был полноправным членом этой республики. На протяжении нескольких десятилетий Пальмарес оставался центром притяжения всех беглых негров-рабов. С этим, естественно, не могли смириться латифундисты. В 1694 г. была создана специальная армия для уничтожения негритянской республики. Защитники Пальмареса сражались до конца, а когда сопротивление стало бесполезным, оставшиеся в живых предпочли смерть плену и бросились со скалы. В 1696—1697 гг. были разрушены последние жилища Пальмареса.

К концу XVIII и началу XIX в. в Бразилии насчитывалось от 3 до 3,5 млн. жителей, из которых $\frac{1}{3}$ составляли негры.

К концу XVII в. позиции Бразилии в производстве сахара оказались сильно подорванными в результате конкуренции со стороны Кубы и Антильских островов. В это время на территории внутренней провинции Минас-Жерайс были обнаружены золото (1698 г.) и алмазы (1729 г.). Это вызвало большой приток населения в Минас-Жерайс. Через 25 лет после открытия золота в этой провинции уже жило более половины населения Бразилии, основным занятием которого до конца XVIII в. оставалась добыча золота и алмазов. В 1763 г. столица колонии была перенесена из Баии в Рио-де-Жанейро, который был главным портом по вывозу золота. Развитие горнодобывающей промышленности стимулировало подъем животноводства и земледелия как в Минас-Жерайсе, так и в соседних провинциях — Сан-Паулу и Рио-де-Жанейро.

Однако расцвет горнодобывающей промышленности был непродолжительным. В связи с истощением основных месторождений и падением мировых цен на золото и алмазы к концу XVIII в. их добыча утратила свое значение. Основой экономической жизни колонии вновь стало земледелие — возделывание сахарного тростника, хлопчатника, табака и кофе.

По мере того как Португалия утрачивала положение мировой торговой державы и беднела, эксплуатация Бразилии приобретала все большее значение. С середины XVII и особенно в XVIII в. усиливается колониальный гнет португальских властей: вводятся многочисленные торговые ограничения и монополии, устанавливаются запреты на производство любых товаров, конкурирующих с португальскими, увеличиваются налоги. Недовольство действиями португальских властей порождало в колонии открытые выступления.

Выразителями идей независимости стали наиболее передовые люди страны, воодушевленные революционной борьбой английских колоний в Америке, среди них Жозе Жоаким да Маиа, поэты Клаудио Мануэль да Коста, Томас Антонио Гонзага и др. Колыбелью этого движения стала капитания Минас-Жерайс. Здесь в 1789 г. был раскрыт заговор, фактическим руководителем которого был Жоаким Жозе да Сильва Шавиер (Тирадентис). Основными целями заговорщиков были провозглашение независимости страны, свободы торговли, смягчение положения рабов и т. д. В заговоре участвовало 34 человека. Они рассчитывали опереться только на зажиточную часть свободного населения. Вопрос о ликвидации рабства не был поставлен. Это лишило восставших поддержки широких масс. Восстание было вскоре подавлено, но, несмотря на неудачу, оно открыло новую страницу в истории Бразилии — страницу борьбы за освобождение страны от колониального гнета.

В январе 1808 г. португальский королевский двор, спасаясь от преследований наполеоновских войск, прибыл в Бразилию. В стране были проведены реформы, главным образом по реорганизации и централизации управления. Некоторые радикальные изменения были осуществлены и в экономической области. Так, бразильские порты стали открытыми для торговли с другими странами; объявлялась свобода предпринимательской деятельности; был создан бразильский банк. Однако эти реформы не изменили общего положения страны, которая по сути продолжала оставаться колонией.

В первой четверти — середине XIX в. Бразилия была охвачена революционным подъемом. В стране возникли заговорщические организации, главной целью которых была борьба против монархии, установление независимости страны.

Так, в 1817 г. было поднято восстание в Пернамбуко. Восставшие образовали временное правительство республики Пернамбуко, которое обратилось к правительству всей Бразилии с призывом покончить с португальским господством и создать независимую Бразильскую республику. Вспыхнули восстания в провинциях Сеара, Параиба, Мараньян и Алагоас. И хотя эти восстания были довольно быстро подавлены, они вскрыли крайне неустойчивое положение португальской монархии в Бразилии.

7 марта 1821 г. находившиеся в Рио-де-Жанейро португальские войска вынудили правительство принять решение о возвращении королевского двора в Лиссабон.

Принц Педру становился регентом Бразилии. В марте—мае 1821 г. в Бразилии широко обсуждались основы новой конституции. Нежелание Португалии считаться с коренными интересами бразильцев привело к резкому увеличению числа сторонников разрыва с Португалией. 1821—1822 годы проходят под знаменем борьбы за независимость Бразилии. В ней принимало участие все свободное население — фазендейро, купцы, ремесленники, мелкие торговцы и т. д. По стране распространилось требование независимости под лозунгом «Свобода или смерть». Волнение населения было настолько сильным, что принц-регент вынужден был 1 августа 1822 г. издать манифест, провозглашавший независимость Бразилии, но португальские кортесы отказались признать требование бразильского народа. Учитывая острую ситуацию в стране, угрожающую монархической власти, принц с согласия совета министров 7 сентября принял решение об окончательном разрыве с Португалией. Эта дата и считается официальным днем установления независимости Бразилии. Принц был провозглашен бразильским императором под именем Педру I, а Бразилия объявлена независимой конституционной империей. Официально Португалия признала независимость Бразилии в 1825 г. В обмен на это Бразилия взяла на себя обязательство уплаты части португальского государственного долга.

В 1835 г. на крайнем юге Бразилии, в Риу-Гранди-ду-Сул, началось восстание «фаррапос» (оборванцы, чернь). В 1836 г. восставшие провозгласили независимую республику Риу-Гранди, которая просуществовала почти целое десятилетие. Большую помощь крошечной, почти безоружной республике в борьбе с бразильской императорской армией оказал партизанский отряд, созданный Джузеппе Гарибальди, самым популярным национальным героем Италии и одним из крупнейших руководителей национально-освободительных движений XIX в. Для бразильских восстаний середины XIX в. было характерно выдвижение таких важнейших политических требований, как ликвидация монархии, установление республики и федеративной формы правления. В то же время в них отсутствовало требование об отмене рабства негров, так как бразильская буржуазия, возглавлявшая, как правило, народные восстания, в то время еще не понимала, что рабство — основной тормоз экономического развития страны.

В период империи темпы хозяйственного освоения территории Бразилии не-

сколько ускорились. Возделывание кофе, превратившегося с середины XIX в. в господствующую сельскохозяйственную культуру, способствовало развитию внешней и внутренней торговли, возникновению промышленных предприятий. С 1852 г. началось строительство железных дорог. Одновременно усиливается кризис хозяйства, основанного на рабском труде.

В конце 60-х годов XIX в. в Бразилии происходил быстрый рост аболиционистских организаций, крупнейшей из которых стало созданное в 1870 г. в Рио-де-Жанейро «Общество освобождения рабов». В аболиционистском движении участвовали представители практически всех слоев населения страны. За ликвидацию рабовладения боролись вместе белые и негры. Из негритянской среды вышли такие видные аболиционисты, как журналист Жозе де Патросино, юрист и поэт Луис Гама. В 1883 г. в Бразилии была создана аболиционистская конфедерация, в состав которой вошло несколько аболиционистских организаций. Эта конфедерация выпустила манифест, в котором призывала все население страны бороться против рабства негров.

В 80-х годах XIX в. аболиционисты смогли добиться существенных побед. В 1883 г. под натиском народного движения, которое возглавили аболиционисты, власти провинции Сеара вынуждены были освободить всех рабов. Затем рабы были освобождены и в провинции Амазонас. Но только в 1884 г. Генеральная ассамблея в Рио-де-Жанейро приступила к обсуждению законопроекта о частичном освобождении рабов старше 60 лет. При этом рабы должны были продолжать служить своим хозяевам еще два-три года. Освободившимся рабам в течение пяти лет запрещалось также покидать старое место жительства.

Этот проект вызвал бурный протест со стороны прогрессивно настроенной части населения страны. Солдаты отказывались участвовать в карательных экспедициях. Обстановка в стране настолько накалилась, что на очередной сессии Генеральной ассамблеи в Рио-де-Жанейро 3 мая 1888 г. правительство не решилось предложить заранее подготовленный проект о двухгодичной отсрочке отмены рабовладения. 8 мая 1888 г. палата депутатов почти единодушно (85 голосами против 9) приняла закон о безусловной отмене в Бразилии рабства. Оно объявлялось ликвидированным. Все распоряжения, носившие противоположный характер, отменялись.

После отмены рабства размах народ-

ного движения не пошел на убыль. Прогрессивные слои буржуазии, интеллигенции, офицерства, студенчества продолжали вести борьбу за провозглашение Бразилии республикой. Осенью 1889 г. началась подготовка к восстанию, решающую роль в котором должна была сыграть армия. Главными организаторами восстания были буржуазные республиканцы А. Лобо, К. Боканува, Б. Констан и Р. Барбоза. Руководил военными действиями генерал Деодоро да Фонсека.

15 ноября 1889 г. Бразилия была провозглашена федеративной республикой. Созванное в феврале 1891 г. Учредительное собрание приняло конституцию, имеющую много общего с конституцией США. Провинции были преобразованы в штаты. Столица Рио-де-Жанейро выделена в федеральный округ.

С установлением республики политическая власть в стране осталась в руках землевладельцев-латифундистов и крупной торговой буржуазии. С отменой рабства резко возрос приток в страну европейских иммигрантов. С 1891 по 1900 г. в Бразилию прибыло свыше 1,1 млн. переселенцев из Италии, Португалии, Испании и других стран; в 1900—1930 гг. — еще около 2,5 млн. человек. Этот поток переселенцев из Европы в основном направлялся в юго-восточные и южные штаты, почти половина иммигрантов осела в штате Сан-Паулу.

Провозглашение республики стало важнейшей вехой в историческом развитии страны. Борьба широких народных масс за отмену рабства и установление республиканского строя способствовала дальнейшему объединению населения страны и росту его национального самосознания. Значительно ускорились изменения в структуре экономики и бразильского общества.

С конца XIX в. в страну стал усиленно проникать иностранный, прежде всего английский, капитал. Большое влияние на развитие бразильской экономики оказала первая мировая война, в которой Бразилия участвовала на стороне Антанты. Нехватка промышленных товаров, ввозившихся из-за границы, стимулировала рост промышленности внутри страны.

20-е годы характеризовались активизацией политической жизни страны: произошли первые крупные забастовки и демонстрации городского пролетариата, вооруженные восстания, направленные против экономического и политического всевластия традиционной олигархии. В 1922 г. была основана Бразильская коммунистическая партия (БКП). Большое влияние на развитие революцион-

ного и общедемократического движения в Бразилии оказал поход революционной «колонны Престеса» с севера на юг Бразилии. Отряд патриотов-добровольцев во главе с Луисом Карлосом Престесом (впоследствии коммунистом и Генеральным секретарем БКП), постоянно передвигаясь, в течение 1924—1927 гг. сражался с регулярными правительственными войсками. Имя Престеса стало символом освобождения угнетенных народных масс Латинской Америки.

Резкое ухудшение хозяйственного положения в связи с мировым экономическим кризисом 1929—1933 гг. привело к новому обострению социально-политических противоречий. В результате вооруженного восстания в 1930 г. к власти пришел Либеральный альянс, опиравшийся на буржуазию и средние городские слои. Президентом стал Жетулио Варгас, непрерывно занимавший этот пост вплоть до 1945 г.

В августе 1942 г. Бразилия вступила во вторую мировую войну на стороне антигитлеровской коалиции. Разгром фашистской Германии вызвал в стране подъем демократического движения, который привел к свержению в октябре 1945 г. правительства Варгаса, разогнавшего в 1937 г. конгресс, запретившего все политические партии и установившего режим личной диктатуры. В 1945 г. была разрешена деятельность политических партий, проведены парламентские и президентские выборы, установлены дипломатические отношения с Советским Союзом. В 1946 г. была принята новая конституция. Правительство, пришедшее к власти в 1947 г., разорвало дипломатические отношения с СССР.

В 40—50-х годах особенно интенсивно происходил процесс замещения местным производством импортных товаров, ввоз которых был ограничен из-за нехватки валюты. В 50-х годах создаются автомобильная, электротехническая, электронная и некоторые другие отрасли промышленности.

В 1950 г. президентом снова был избран Ж. Варгас. Под влиянием народного движения его правительство в 1953 г. ввело государственную монополию на добычу и переработку нефти, повысило официальный минимум заработной платы, осуществило ряд мер по защите национальных интересов и ограничению экономического господства монополий США в Бразилии. Но реакционными военными при поддержке США в 1954 г. был произведен государственный переворот. Варгас покончил жизнь самоубийством.

В 1955 г. президентом был избран кандидат от социал-демократической партии Ж. Кубичек. В это время развертывается энергетическое, дорожное и гражданское строительство, в частности в 1956—1960 гг. в малоосвоенной центральной части страны была построена новая столица — город Бразилиа. Однако развитие экономики в значительной степени происходило за счет иностранных капиталовложений и сопровождалось огромным ростом внешней задолженности. В 1959 г. было подписано советско-бразильское торговое соглашение, положившее начало развитию торговых связей Бразилии с СССР и социалистическими странами. В 1960 г. на президентских выборах победил кандидат от христианско-демократической партии и национально-демократического союза Ж. Куадрос. В течение короткого периода его президентства были установлены дипломатические отношения с Болгарией и Венгрией и заключены торговые соглашения с рядом других социалистических стран. Проводившаяся Куадросом политика укрепления национальной независимости Бразилии вызвала недовольство сил внутренней реакции, под давлением которых он в августе 1961 г. подал в отставку.

Реакционные силы, поддерживаемые США, пытались осуществить государственный переворот и не допустить прихода к власти вице-президента Ж. Гуларта. Однако при поддержке широкого движения народных масс в защиту конституции Гуларт занял пост президента Бразилии. В ноябре 1961 г. Бразилия восстановила дипломатические отношения с СССР, выступила в защиту Кубы и отказалась порвать с ней дипломатические отношения. Правительство Гуларта в условиях обострения внутренней политической борьбы приняло закон об ограничении перевода прибылей иностранных компаний за границу и заявило о намерении провести в стране аграрную реформу. Усиление антиимпериалистического движения, наметившееся объединение прогрессивных и демократических сил, рост авторитета Бразильской коммунистической партии встретили противодействием империалистических кругов США и бразильской реакции. В апреле 1964 г. в Бразилии был совершен государственный переворот, в результате которого правительство Гуларта было свергнуто. К власти пришли военные во главе с маршалом К. Бранко. Национальный конгресс был распущен, в стране установлена военная диктатура.

Конституция 1946 г. фактически пере-

стала существовать. Тысячи людей были арестованы или лишены политических прав сроком на 10 лет, в том числе бывшие президенты страны Гуларт, Куадрос, Кубичек. Все политические партии были распущены, Коммунистическая партия ушла в глубокое подполье. Правительство К. Бранко в 1964 г. разорвало дипломатические отношения с Кубой, в 1965 г. приняло участие в американской интервенции в Доминиканскую Республику, официально поддержало вооруженные акции США во Вьетнаме.

Эта политика вызвала рост недовольства трудящихся, а также некоторых слоев мелкой и средней буржуазии, интеллигенции. В 1966 г. с санкции правительства были сформированы две партии: правящая — Национальный союз обновления (АРЕНА), объединившая представителей крупной финансовой и промышленной буржуазии, латифундистов, и легальная оппозиционная партия Бразильское демократическое движение (БДМ), куда вошли политические деятели из числа мелкой и средней буржуазии и интеллигенции.

Последующие военные правительства также проводили политику подавления демократического движения в стране. Экономическое положение трудящихся продолжало ухудшаться, росла инфляция, дороговизна, безработица. В то же время всячески поощрялся приток иностранного капитала. В 1967 г. была принята новая антидемократическая конституция, а в дополнение к ней в 1968 г. был издан Институционный акт № 5, предоставлявший президенту диктаторские полномочия: право распускать Национальный конгресс, законодательные ассамблеи штатов и муниципий, лишать граждан политических прав и т. д. И хотя в 1969 г. была принята другая конституция (которая действует и сейчас), Институционный акт № 5 не был отменен. В стране усилились политические репрессии.

Правительство разработало план социальной интеграции рабочего класса в систему капиталистической модернизации. Был принят статут о земле, что способствовало развитию капитализма в сельском хозяйстве. Во внешней политике правительство Бразилии выступало за развитие отношений с ведущими капиталистическими странами, в первую очередь с США. Вместе с тем в поисках внешних рынков и путей смягчения экономических трудностей оно расширяло отношения с СССР и другими социалистическими странами. В экономической политике всячески стимулировался при-

ток иностранного капитала, всемерно поощрялось частное предпринимательство. Была разработана так называемая бразильская модель развития. Расширились государственные регулирующие функции в интересах частного предпринимательства. В результате государственной политики модернизации капитализма в Бразилии повысилась концентрация производства и капитала, усилилось слияние промышленного и банковского капиталов, укрепилась местная финансовая олигархия и временно ускорились темпы экономического роста. Однако уже во второй половине 70-х годов прирост валового национального продукта резко упал. Обострились социальные противоречия, усилилось недовольство трудящихся. По стране прокатились демонстрации и забастовки. На северо-востоке левые католики во главе с архиепископом Э. Камарой выступили с инициативой развернуть всеобщую кампанию неповиновения. В марте 1979 г. на пост президента вступил избранный коллегией выборщиков генерал Жоао Батиста Фигейреду, который продолжил начатый предыдущим правительством курс на постепенную, частичную, контролируруемую либерализацию политической жизни в стране с целью расширить социальную базу, значительно сократившуюся за последние годы. Был отменен репрессивный Институционный акт № 5, принят закон о политической амнистии, благодаря которому в страну вернулись политэмигранты, в том числе руководители Бразильской коммунистической партии, а из тюрем освобождены почти все политзаключенные. В 1979 г. было принято решение правительства о роспуске существовавших с 1966 г. двух партий и переходе к многопартийной системе.

Либерализация повысила доверие предпринимателей к правительству, что способствовало повышению деловой активности. В это же время активизировалось забастовочное движение в защиту прав трудящихся.

В области внешней политики правительство стало осуществлять более самостоятельный курс. Активизировались отношения Бразилии со странами Западной Европы, Африки и Азии, а также с социалистическими странами.

Природа

На огромной территории Бразилии выделяются две основные природные области: экваториальные монотонные лесные равнины Амазонии на севере и мозаика тропических ландшафтов Бразильского плоскогорья на остальных $\frac{2}{3}$ страны.

Амазония обозрима только из космоса, откуда можно подметить различия в геологическом строении и характере лесов, а под крылом самолета лишь зеленое море сельвы. Плоская ли аккумулятивная низменность, всхолмленные ли пологие склоны плоскогорий — все покрыто чаще́й самых густых, самых непроходимых, самых богатых вечнозеленых дебрей, названных А. Гумбольдтом гилеей (от греческого «гилестон» — лес). Какова же она, Амазония? Не так уж однородна.

В днище этой гигантской впадины сначала вторгалось море, потом она заполнялась континентальными толщами, затем снова морскими осадками, на поверхности которых скопились отложения отмиравших озер и мощные наносы могучих рек, сгладивших ее поверхность. Различимы лишь плоские междуречья да слабо врезанные широкие долины. Но бразильской Амазонии принадлежит не только собственно аккумулятивная низменность, но и низкие борта впадины — пологие склоны Гвианского и Бразильского плоскогорий. Чем дальше к востоку, тем ближе они подходят друг к другу, тем уже становится сама низменность. На западе и на востоке строение Амазонии оказывается различным.

В широкой Западной Амазонии (до устьев Риу-Негру и Мадейры) сравнительно близко к низменности подходит кристаллический фундамент только Гвианского массива. В рельефе он обнаруживается в крупных порогах на Риу-Негру (почти до Боа-Виста) и ее правом притоке Уаупес да в конусовидных островных вершинах по их берегам. Уже в междуречье Жапуры — Амазонки, на полосе шириной 100 км, переплетаются рукава и протоки обеих рек и воды их смешиваются еще за 600 км до слияния. Такие же ландшафты-амфибии простираются между Амазонкой и нижней Риу-Негру. Еще обширней они на правобережье, между Амазонкой, Пурусом и Мадейрой. Правобережье Западной Амазонии — настоящая плоская низменность. В Восточной Амазонии пороги, ограничивающие судоходство, на притоках главной реки оконтуривают древние фундаменты и кромку их плотных палеозойских пород уже в 100 км к северу от Амазонки и в 120—150 км к югу от нее. Зато на этих отрезках низовья притоков очень глубоки и широки, являясь внутренними эстуариями. Выше порогов начинаются всхолмленные невысокие равнины. Но и вблизи долины самой Амазонки междуречья врезающихся рек выступают в виде столовых плато «табулейрош», а останцы

палеозойской кромки — в виде холмов высотой иногда до 360 м.

Ископаемые также иные: на западе, в осадочных толщах у устья Мадейры, — нефть (Нова-Олинда) и в низовьях Жавари — бурый уголь, а на востоке, в корях выветривания Гвианского плоскогорья, — марганцевые руды (Серра-ду-Навиу) и бокситы. Различен и климат. Он повсеместно жаркий: средние месячные температуры 24—28°. Но на западе постоянно влажный, с осадками за год 3000—3500 мм, а на востоке в августе—октябре, когда приходит сухой пассат с Бразильского плоскогорья, количество осадков за месяц снижается до 40 мм, в то время как в апреле выпадает в 10 раз больше; годовая сумма — около 2000 мм и только в устье Амазонки снова повышается до 3000 мм.

Равнинные реки Западной Амазонии, расширяя плоские долины, подмывают берега, сложенные мощной рыхлой ко-

у Манауса равная 5 км, после впадения Шингу достигает 80 км, так что невозможно даже разглядеть противоположный берег. Подчеркивая ось прогиба впадины, глубина реки у Обидуса составляет 135 м, это примерно средняя глубина Балтийского моря! Внутренняя дельта Амазонки площадью 100 тыс. кв. км самая большая в мире. Она не выдвигается в океан и имеет воронкообразные устья главных рукавов, охватывающих громадный остров Маражо. Их расчищают морские приливы, вздымающиеся на мелководьях дельты валами «поророка» 4—5 м высотой. Со страшным рокотом, слышимым за несколько километров, движутся они со скоростью 25 км в час вверх по реке. Приливы ощущаются в 1400 км от устья. А в океане мутные воды Амазонки видны за 300 км от берега. Ведь она выносит более 1 млрд. наносов в год. Паводки на притоках Амазонки бывают в разное время, и река реагирует на них

На берегу
Амазонки



рой выветривания. Реки несут массу муты, придающей водам белесовато-бурый цвет. Их называют «риос бланкос» (или бланкос) — белые реки. Риу-Негру и восточные притоки Амазонки, текущие по плотным породам плоскогорий, прозрачны с темными от разлагающихся растений водами. Это «риос негрос» — черные реки. Сама Амазонка в Бразилии, до впадения Риу-Негру носящая название Солимоинс, — мутная могучая река. Она течет в широкой, местами до 200 км, долине с множеством рукавов, проток, стариц и озер и имеет всего 65 м падения на 3000 км по прямой. Ширина ее русла,

пульсирующими подъемами и спадами воды. Главный подъем (до 10—12 м) — в апреле — июне, когда доходят вздущившиеся от летних дождей воды наиболее длинных правых притоков. В это время затопляется вся долина.

Дольше всего под водой оказываются низкие поймы, носящие название, как и бедный лес, их покрывающий, «каа игапо», или просто «игапо». Там на илистых болотных почвах растут невысокие деревья, часто с дыхательными или воздушными корнями и легкой древесиной. Среди них характерна имбауба-цекропия, в полых стволиках которой поселяются

муравьи. Много бескорневых лиан, крупных орхидей и других эпифитов, которыми оказываются даже кактусы, а в заводях расплывается свои листья до 2 м в диаметре гигантская кувшинка виктория регия.

Значительно гуще, выше и богаче лес, покрывающий террасы, затопляемые лишь во время высоких паводков. Это ландшафт várzea. В нем много фикусов, пальм — слоновая, ириартеи, пашиуба, атталей и асаи-эверпа, дающая масло и сок для напитков (в Бразилии бытует поговорка: «Кто вкусил сок пальмы асаи, должен вернуться на берега Амазонки»). Выше всех, до 45 м, поднимают свои стволы дающая копейский бальзам копейфера и «королева варзеи» сумаумасейба, или хлопчатниковое дерево, со стволом в 15 обхватов, поддерживаемым дощатыми подпорками-корнями. Она разводится теперь в тропиках всего света за густую тень и волокна плодов — капок. Корни кустарника стрихнос содержат сильнейший яд кураре. Варзея Амазонии подарила миру главный каучуконос всех плантаций — серингейру-гевею и дерево какао.

Еще богаче леса незатопляемых «твердых земель» — терра фирма, или этэ. Только в них растут гигантские молочные деревья — галактодендрон со сладким млечным соком, кастанья-бертоллеция, дающая богатые маслом и белковыми веществами «бразильские орехи» — важный предмет экспорта страны, заслужившее всемирную славу красное дерево махагони-свитения, а внизу, в густом напочвенном покрове гилей, — дерево путешественников равенала с огромным веером листьев и другие банановые, бесствольные древние саговники — замия и селлагинелли, папоротники и многие, многие другие. У большинства деревьев гладкие или желобчатые голые стволы, выносящие ввысь, к солнцу, кроны, где обычно и распускаются цветы. Гроздь цветов свисают и над водой по открытым берегам рек, а в темном нижнем ярусе цветы и плоды прикреплены прямо к стволам, как у дерева какао. И вся эта чаща густо перевита разнообразнейшими лианами, стремящимися вверх с помощью мощных деревьев. Лианами могут быть и фикусы, и филодендрон, часто разводимые у нас в комнатах, и мимозы, и бегонии, и пассифлоры, вьюнковые и тыквенные. Толщиной в человеческое бедро или тонкие нити, гладкие или с колючками и шипами, безвредные для «хозяев» или паразиты, питающиеся их соками, они переплетают и нередко удушают деревья. Бесчисленны и

эпифиты, в том числе цистерновые, или бромелиевые, скапливающие до нескольких литров воды в розетках листьев, и особенно орхидеи. На одном дереве можно насчитать до 80 «квартирантов». В бразильской Амазонии свыше 4000 видов деревьев, в то время как во всей Европе их около 200.

В такой чаще нелегко существовать животным, надо приспособляться. Многие обладают «пятой конечностью» — цепким хвостом, позволяющим висеть на деревьях. Это прежде всего обезьяны: рыжий реву, оглашающий по ночам сельву, и тонкотелье паукообразные обезьяны саймири с раскраской морды, напоминающей череп, и мохнатые капуцины. Часами висит на ветке вниз спиной ленивец. Имеются цепкие хвосты у дикобраза и «медведя» — енота, у малого и среднего муравьедов, у хищника кинкажу и сумчатого опоссума. Пробираются в чаще леса и кошачьи — хорошо плавающий ягуар и маленький ягуарунди, пума и оцелот. Много летучих мышей. Наземный образ жизни ведут большой муравьед, прикрывающийся от ливней пушистым хвостом, и защищенный панцирем броненосец-великан, красная носуха и скуссы. Не боятся болот пекари и длинноносый тапир, у воды держится самый крупный в мире грызун — водосвинка капибара. А на деревьях поднимаются земноводные и пресмыкающиеся. Выводит на них свое потомство древесная лягушка с присосками на лапах, ползают ящерицы, в том числе страшная только на вид игуана, очень ядовитые змеи (сурруку-бушмейстер толщиной с туловище человека, жакарака, коралловый аспид, гремучки) и удавы боа, к которым принадлежит и водяная анаконда. На отмелях много черепах, метровые арраю поставляют лакомое мясо и яйца. А реки кишат кайманами, стаями «речных людоедов» — пираний, мгновенно обгладывающих до костей любое попавшее в воду живое существо. Вкусная арапаима достигает 5 м длины, а знакомые аквариумистам крохотные гуппи едва имеют несколько сантиметров. И еще 2000 видов других рыб — треть пресноводной фауны всей Земли. Как бы отражая масштабы Амазонки, в ней обитают пресноводный дельфин иния и млекопитающее из сирен ламантин. Насыщен и воздух. Над деревьями и среди них парят, порхают и даже лезят бесчисленные птицы: хищные огромные гарпии, санитары грифы урубубу, разноцветные попугаи и тангары, обладатели громадного клюва туканы и «летающие драгоценные камни» колибри, отдыхающие на листьях

виктории регии солнечные цапли и ибисы. В сельве тысячи видов насекомых и пауков. Яркие бабочки с размахом крыльев до 30 см, жуки длиной 15 см, муравьи-листорезы и хищные ацетоны, пауки-птицееды. Комары, мухи, клещи и другие переносчики различных болезней — главный бич сельвы. Описания всех птиц и насекомых могут заполнить многие тома.

Подобные леса с их обитателями свойственны в первую очередь Западной Амазонии. В Восточной — несколько беднее животный мир и видовой состав лесов, значительна примесь высоких деревьев, сбрасывающих листву в засушливое время. В подветренных местах на левобережье, а также на песчаных или плотных глинистых почвах, на обнаженных латеритных корках появляются редколесья, кустарниковые заросли и травянистые саванны. Способствует их распространению и всевозрастающая хищническая вы-

Выжигание леса в Амазонии

Ландшафт Центрального плато



рубка лесов в этих более доступных районах. Почвы, лишённые органического питания и защиты, иссушаются, вымываются и теряют плодородие. Прокладка дорог, добыча ископаемых, разбивка плантаций должны вестись с большой осторожностью: сельва очень ранима.

В отличие от структурно-геологической южная граница природных комплексов Амазонии с ландшафтами Бразильского плоскогорья очень нечетка. Постепенно к юго-востоку повышается до 300—350 м пологоволнистая поверхность кристаллического фундамента, постепенно увеличивается и обостряется засушливый период, постепенно светлеют вечнозеленые леса, сменяясь листопадно-вечнозелеными, постепенно ферраллитные красновато-желтые почвы переходят в красные. Почти не отличается от Амазонии и животное население этих лесов. Северная лесная окраина плоскогорья — это переходная область, так же слабо освоенная, как и сама Амазония. Бразильцы называют эту территорию, простирающуюся на сотни километров, Южно-Амазонским плоскогорьем. Все же на нем выделяются пологие возвышенности, поднятые до 500 м, в основном протерозойские «швы» фундамента, носящие названия хребтов — серр (Серра-ду-Кашимбу и др.), останцовые островные горы и песчаниковые столовые шапады. На реках Тапажосе и Шингу, Токантинсе и Арагуае и их притоках десятки водопадов и порогов разбивают продольный профиль рек; спокойные плёсы без стремнин длиной 40—50 км уже считаются большими. Западный край плоскогорья выражен очень резко. Уступ шапады Серра-дус-Паресис нависает над опущенной равниной притока Мадейры — р. Гуапорре.

Весь центральный пояс плоскогорья, примерно до 20—22° ю. ш., представлен зимнесухими субэкваториальными ландшафтами редколесий и саванн. Горный восток и юг снова одеты перемененно или постоянно влажными лесами. В зависимости от геологической структуры, широты местности и климата природные комплексы существенно отличаются друг от друга. Но одна особенность, связанная с характером геологического строения, присуща плоскогорью и в сухих, и во влажных, и в безлесных, и в лесных районах. Это богатство полезными ископаемыми.

По запасам и разнообразию полезных ископаемых Бразильское плоскогорье — один из уникальных регионов мира. Огромны запасы его железных руд, бериллия, ниобия, пьезокварца и агата. Железом особенно богаты метаморфические протерозойские породы фундамента. Еще на северном склоне, в междуречье Шингу — Токантинса, в Серра-дус-Каражас, появляется характерное для протерозойских структур плоскогорья железорудное месторождение. Но «железным сердцем» Бразилии называют восточный

район в центральной части штата Минас-Жерайс. Там находятся основные месторождения (более 100) железистых кварцитов — итабиритов (по названию главных центров — Итабира и Итабириту) с содержанием железа свыше 60%; они аналогичны джеспилитам нашей КМА и Кривого Рога. По соседству, в древних корах выветривания, — залежи марганца и никеля. Сходны условия формирования железных и марганцевых руд и на западном выступе фундамента вблизи Парагвая (Урукун). А никель в древних корах образует крупные скопления в самом центре плоскогорья, в верховьях Токантинса (месторождение Никеландия) и Паранаибы. Эти же коры включают большие потенциальные запасы железа (содержание до 55%). В молодой коре выветривания в верховьях Риу-Парду (месторождение Посус-ди-Кальдас) и в «железорудном треугольнике» сосредоточены значительные залежи бокситов.

В позднем докембрии кристаллические ядра были пронизаны пегматитовыми жилами со скоплениями, преимущественно на северо- и юго-востоке, бериллия и горного хрусталя, тантала, тория, слюды, урана, висмута, титана, вольфрама. Еще позднее, в основном в меловое время, вдоль глубинных разломов внедрялись кольцевые щелочные интрузии с карбонатитовыми месторождениями редких (ниобий, тантал, титан, цирконий), радиоактивных (уран в Жакобине, торий) и редкоземельных элементов и фосфоритов. Выветривание этих интрузий, перенос и отложение продуктов разрушения на террасах и пляжах Атлантического побережья привели к скоплению монацитовых песков — основного источника редких земель — и в меньшей степени других элементов. Как в коренных, так и в россыпных месторождениях во многих районах имеются золото, алмазы и другие драгоценные и полудрагоценные камни: изумруды, сапфиры, аметисты, бериллы, гранаты, аквамарины. С лавовыми покровами плато Параны связаны месторождения агата, а с интрузиями — олова; россыпное олово обнаружено вблизи Мадейры. Многие глубинные районы еще плохо разведаны, и почти каждый год приносит сведения о новых и новых открытиях.

В восточных краевых впадинах плоскогорья, южнее устья р. Сан-Франсиску, имеются небольшие, но важные для страны залежи нефти и газа; нефтеносные сланцы и каменные и бурые угли приурочены к прогибам на юго-востоке.

Основные месторождения бериллия и урана сосредоточены на северо-восточном

выступе плоскогорья. В природном отношении этот засушливый Северо-Восток выделяется очень резко. Как только его не называют — и полигоном засух, и районом бедствий! Воздействие южноатлантического атмосферного максимума, «неудобная» конфигурация для проникновения летом экваториального воздуха, обтекающего обычно выступ с запада, простираение побережья на севере параллельно юго-восточным пассатам и высокие массивы плоскогорья на востоке объясняют полугодовой, зимне-весенний сухой период, когда за месяц выпадает менее 10 мм осадков. И это при средних температурах 26—28°. Зато осенью бурные ливни на тропическом фронте приносят за один месяц 300 мм и более при годовой сумме в 700—1000 мм. В центре области, в среднем течении р. Сан-Франсиску, осадков за год выпадает менее 500 мм и три месяца совсем не бывает дождей. Не только в течение года, но и год от года осадки крайне неравномерны: то почти 3000 мм, то менее 400. Из 100 лет 50 отличаются или страшной засухой, или необычайными наводнениями, когда реки затопляют поля и постройки плодородных долин и сносят маломощный слой красно-бурых почв со склонов.

В долинах — галерейные леса с восковой пальмой карнаубой (с ее высушенных листьев собирают ценный растительный воск — предмет экспорта), маслячними пальмой бабасу и розоцветным ойтисика, а на междуречьях — своеобразнейшее опустыненное редколесье каатинга — «белый лес». Едва прикрыты коренные породы скелетными почвами, почти не растут на них травы. Вместо них колючие и жгучие полукустарнички и всевозможные кактусы. А над ними различные ксерофитные кустарники и деревца, столбчатые кактусы и древовидные молочайные. Выделяются среди них высотой и вздутыми стволами достопримечательность каатинги бутылочные деревья — хоризии и похожая на гигантскую редьку каваниллезия. Эти заросли, почти лишенные листвы, совсем не дают тени и укрытия от жгучих лучей солнца или ливней. Беден там животный мир. Много лишь броненосцев, грызунов, пресмыкающихся и птиц. Даже подобного «леса» лишены поверхности песчаниковых шапад и часто обнажающиеся панцири латеритных кор. Коры нередко бронируют от размыва поднятые глыбовые массивы, возвышающиеся, как и шапады, над общим сглаженным фоном плоскогорья.

Из подножий шапад и осадочных толщ северного склона выходят источники, дающие возможность возделывать землю, в

частности, под хлопчатник. Шапады являются водосборами осадков и в то же время водоразделами периодических и эпизодических водотоков. Типичен режим и главной реки каатинги — Сан-Франсиску: 18—20 раз менялся в течение года расход этой реки, целиком принадлежащей плоскогорью. Зарождаясь под 21° ю. ш., она на протяжении 1300 км течет на северо-восток в широкой тектонической впадине параллельно берегу океана и прорывается к нему под 9—10° ю. ш. в глубоком ущелье, образуя каскад водопадов Паулу-Афонсу общей высотой 84 м. Их энергия первой была использована в Бразилии для строительства ГЭС. Сейчас в верховьях реки построен крупный гидроэнергетический комплекс, регулирующий и капризный режим Сан-Франсиску.

К северо-западу от каатинги на осадочных породах впадины рек Меарин — Парнаиба, в штате Мараньян, где больше осадков, плодороднее красные ферраллитные почвы, некогда были смешанные леса. После вырубki территориий завладела масличная пальма бабасу-орбигния, ранее росшая в подлеске. На просторе она очень быстро размножилась, превратилась в величественное дерево и образует сейчас чистые пальмовые рощи. Из семян ее плодов получают прекрасные технические масла, пользующиеся большим спросом на мировом рынке.

В самом центре плоскогорья царство кустарниковых и мелкодревесных саванн и редколесий — кампос серрадос. На красных грубозернистых почвах среди дерновинных злаков растут поодиночке и группками чапарро-курателла, мангабейра, какю с самыми богатыми витаминами плодами и десятку других ксерофитных и невысоких деревьев. То вечнозеленые с восковым налетом на мелких листьях, то листопадные, опушенные с пробковым слоем на стволах для защиты от обычных пожаров, с длинными корнями они хорошо переносят жару и засуху и бурно вегетируют во время влажного сезона, расцветая перед началом дождей.

Еще хорошо сохранился в кампос животный мир. Конечно, исчезают там древесные обитатели сельвы. Большой муравьед переселяется в галерейные леса, откуда выходит по ночам разламывать сильными когтями высокие постройки термитов; любят их и броненосцы. Много грызунов: под землей живет туко-туко, у воды держится пака, на поверхности кампос — крысхвостый дикобраз. Характерно наличие мелких оленей — мазамов. Почти все животные имеют красновато-серо-бурую окраску под цвет почвы,

в том числе и быстроногий страус нанду. Значительно меньше обезьян, но больше птиц, насекомых, особенно бабочек, муравьев и ос.


Контрасты сухого и дождливого сезонов в кампос все еще очень резки. Но дождливый период длится 6—7 месяцев, а годовая сумма осадков обычно превышает 1400 мм. Именно в центре плоскогорья, в песчаниковых шападах, зарождаются главные притоки Амазонки и правого истока Параны — р. Паранаибы. Здесь главный район пастбищного скотоводства страны, сюда же перенесена и ее столица.

Чем дальше к востоку, к влажному дыханию Атлантики, тем больше смыкаются деревья в сплошной покров листопадно-вечнозеленых лесов, ныне сильно разреженный человеком. И все более высокая и гориста поверхность разбитого древнего фундамента. Среди протерозойских «швов» выделяются отпрепарированные эрозией корни древних складок — кварцитовые гребни Серры-ду-Эспиньясу, в южной части которой находится основной рудный район. Наиболее разбит разломами и сбросами восточный край плоскогорья, обрывающийся к Атлантическому океану. Отдельные глыбы, например Серра-да-Мантукейра, Серра-ду-Мар (Приморская), Серра-дуз-Орган (Органная), и самый высокий массив Бразилии — Капарао с горой Бандейра (2890 м) круто вздымаются над глубокими тектоническими рвами долин.

На наветренные восточные склоны массивов выпадает основная влага (до 3000—4000 мм), приносимая с океана постоянными пассатами. На влажном горном востоке берут начало многочисленные полноводные, но очень порожистые левые притоки Параны и ее левый исток Риу-Гранди с каскадом ГЭС и крупным водохранилищем Фурнас, истоки Сан-Франсиску и рек, стекающих непосредственно в океан, — Жекитиньоньи, Риу-Доси, Парнаибы и др. Иногда они даже перехватывают друг у друга верховья.

Сочетание обильных осадков и высоких температур обусловило интенсивное и глубокое выветривание. Пещер разрыхленных пород смывается ливнями, обнажающими оголенные вершины. Отдельные глыбы приобретают конусовидную форму, получившую название «сахарная голова». Особенно эффектны они в зоне приливов, уносящих подножные скопления рыхлого материала. Такова и знаменитая Пан-ди-Асукар в красивейшей бухте Рио-де-Жанейро. На обычно нешироких прибрежных участках, обрамленных мангровыми зарослями, и нижних

склонах гор растительность давно уже почти уничтожена под плантации и сады тропических культур и поселения. Но выше по склону еще уцелели густые влажнотропические вечнозеленые леса с выраженной высотной зональностью. До высоты 600—700 м над ур. моря их видовой состав и облик напоминают амазонскую гилею. Различные пальмы, красное дерево цезальпиния, или пау-бразил, давшее свое имя стране, поставщики черной и розовой древесины дальбергии, зеленой — ипероша-текома, душистой — седрело и многие другие варварски вырубались еще недавно на топливо. Сохранившиеся деревья, как в сельве, оплетены лианами и унизаны эпифитами, особенно орхидеями. Выше преобладают древовидные папоротники, напоминающие пальмы, и бамбуки, а с 1800 м появляются деревья, сбрасывающие листву на время зимних холодов, и хвойная араукария. С 2200—2400 м леса уступают место



горным лугам с пятнами торфяников, мхам и лишайникам. Зимой там средние месячные температуры снижаются до 6—7°, но случаются и морозы до -5°. Подобные наветренные горно-лесные массивы протягиваются вдоль берега на юг вплоть до 27° ю. ш.

Совсем не похожа на них область, лежащая западнее, к югу от 17—18° ю. ш. Это обширные равнины верхней Параны — Плато Параны, простирающиеся на месте крупной тектонической впадины. В юре — середине мела в ней неоднократно происходили трещинные излияния платобазальтов (траппов), по-

крывших лавовой толщей мощностью в сотни метров более древние осадочные отложения. На севере области траппы прикрыты континентальным, преимущественно песчаниковым чехлом и вскрываются на более влажном левобережье Параны и в долинах других рек. Поэтому к западу от Параны, по правобережью, еще продолжают из центра плоскогорья кампос серрадос. На левобережье ранее произрастали вечнозеленые леса. Ныне они почти сведены под плантации кофе, для которого природные условия там оптимальны. Средние температуры самого холодного месяца не ниже 14° (10° уже лимитируют выращивание кофе), осадков выпадает около 1500 мм в год, а необходимый для просушки зерен засушливый период выражен хорошо, но не очень резок. Формирующиеся на лавах богатые гумусом лиловато-красные почвы — «терра роша» — особенно благоприятны для кофейного куста. Предпочитает он высоты в 300—800 м.

Южнее 24° ю. ш. базальты обнажены и на правобережье. Края каждого из шести-семи пластов подчеркнуты структурными уступами, называемыми там куэстами. Особенно четок край приподнятого восточного крыла траппового покрова — Куэста-Ботукату. Уступом в 200—300 м нависает он над размытыми палеозойскими осадочными породами, обрамляющими с запада береговые кристаллические массивы. В этой депрессии с пористыми песчаными или глинистыми почвами, в дождевой тени ее бортов вместо лесов протягивается широкая полоса бездревесных травянистых саванн (вернее, прерий) — «кампос лимпос» с красновато-черными почвами.

А на открытые лавовые плато летом глубоко проникает экваториальный воздух, зимой же туда заходят циклоны полярного фронта. В результате дожди идут в течение всего года, давая до 1700 мм осадков. Пониженная часть впадины вдоль Параны покрыта густыми влажнотропическими лесами. Приподнятая до 1300 м восточная часть, между 24—28° ю. ш., выделяется своеобразными светлыми хвойными лесами. Это пинерайа. В ней до 25 м ввысь возносит на прямом стволе свою распластанную крону «сосна Параны» — бразильская араукария. Пинерайа — основной поставщик строевого леса, за что араукариевые леса нещадно рубятся. Есть в их подлеске еще одно богатство — родич нашего падуба вечнозеленый кустарник йербамате — «парагвайский чай», листья которого идут на приготовление широко распространенного и в соседних странах

напитка. Средние зимние температуры спускаются в пинеирайе до 10° , обычные заморозки, в почвенном покрове господствуют желтоземы и красноземы, и весь ландшафт приобретает субтропические черты.

Всем равнинам верхней Параны присущ удивительно ступенчатый продольный профиль рек. Уступы песчаниковых покровов и особенно базальтов заставляют левые притоки Параны «спрыгивать» с них бесчисленными порогами и водопадами. На одной только Тьете их насчитывается 56. Перед ее устьем и сама Парана спадает с лавовой ступени высотой 12 м водопадом Урубупунга, а под 24° ю. ш., падая с песчаникового уступа на базальтовое ложе, она образует еще более мощный водопад Сети-Кедас высотой 17 м. Но особой известностью пользуется водопад Игуасу на одноименной реке в 26 км перед ее впадением в Парану, на границе с Аргентиной. За 20—25 км слышен его рокот. С двух базальтовых ступеней общей высотой 72 м низвергается река шириной 2,5 км, разбиваясь почти на 300 струй и потоков. Постоянно висит над сверкающей водяной пылью и пышной тропической растительностью, одевающей скалистые островки и берега, разноцветная радуга. Национальные парки двух стран охраняют это одно из самых величественных в мире чудес природы. Бассейны верхних Параны и Уругвая обладают огромными запасами гидроэнергии, интенсивно осваиваемой с 70-х годов.

Крайний юго-восток Бразилии уже бесспорно принадлежит субтропикам. Южный край базальтового плато — Серра-Жерал обрывается к широкой низменной долине р. Жакуи, выработанной в осадочной толще. Только на западе лавовый язык протягивается далее к югу, в Уругвай. Южнее долины Жакуи последнее поднятие кристаллического фундамента образует невысокие (до 400 м) возвышенности. Вдоль побережья Атлантического океана простирается широкая полоса наносной заболоченной низменности. Длинные песчаные косы и бары отделили от океана большие озера-лагуны Лагоа-Мирин, на границе с Уругваем, и Патус, куда впадает Жакуи.

Свободно захватывают зимой циклоны и умеренные воздушные массы с юга этот полого понижающийся им навстречу край плоскогорья. Летом влажные ветры с океана также не встречают преград. Всегда влажно — 1200—1400 мм осадков в год. И всегда тепло — средние месячные температуры 12 — 22° . Правда, вторжения с юга волн холода могут вызывать

понижения до -6 — 8° , но они кратковременны и нерегулярны. Рельеф и климат, плодородные красновато-черные почвы благоприятны как для земледелия — выращивания винограда, табака и садов, так и для развития мясного животноводства. Естественная растительность и животный мир почти не сохранились. Наименее затронуты кустарники, солянки, песколюбивые и болотные растения на прибрежной низменности.

Наибольшую площадь болота занимают в Бразилии в совсем особой природной области — Пантанале. В переводе с испанского и португальского это название и означает «болотистая местность». Пантанал — это обширная, очень молодая тектоническая впадина в верховьях р. Парагвай, в самом центре Южной Америки. Ее дно лежит всего на 50—70 м над ур. моря.

Заболоченная низменность узкой полосой продолжается и далее к югу, вдоль Парагвая, а с севера, востока и юго-востока впадина резко ограничена кристаллическими и песчаниковыми обрывами Бразильского плоскогорья — плато Мату-Гросу, Серра-ди-Маракажу, Серра-да-Бодокена. С этих-то уступов и собирает Пантанал воды многочисленных речек, выстилающих дно впадины мощной толщей аллювия. Застаиваются в ней и воды обильных летних ливней. На многие месяцы превращается Пантанал в озеро-болото, задерживающее до зимы паводок на Парагвае. А в зимнюю засуху — это пятнистый ландшафт непросыхающих полузаросших болот, перемежающихся с озерами, едва различимых среди них блуждающих русел рек, солончаков, песчаных отмелей и травянистых участков.

Поражает в этой «земноводной» впадине обилие водяных птиц. Одни имеют перепончатые лапки и легко бегают по листьям плавучих растений, другие — длинные ноги, позволяющие охотиться на мелководьях; это розовая колпица, аисты, цапли, ибисы, масса бакланов, уток. Многие проводят здесь северную зиму.

Пожалуй, самой яркой «иллюстрацией» к природе Пантанала является, как и в Амазонии, двоякодышущая рыба чешуйчатник, имеющая и жабры и легкие. Прекрасно чувствует она себя в летних озерах-болотах, а зимой, если надо, зарывается в ил.

Нарушают кое-где низменные пространства Пантанала лишь островки залесенных возвышенностей — последних выступов-отторженцев Бразильского плоскогорья.

Население

Этнорасовая структура современного населения Бразилии крайне пестра. Она включает индейцев, негров, белых и значительное число лиц смешанного происхождения. При этом доля всех групп в составе населения различных районов страны далеко не одинакова. Так, если на Севере и Западе Бразилии преобладают индейцы и метисы португало-индейского происхождения, то на Северо-Востоке превалирует африканский этнический пласт, а на Юге — европейский. Вместе с тем, несмотря на столь явные различия в соотношении расовых признаков, общим для всех областей страны является преобладание смешанного населения.

Так, у многих бразильцев, считающих себя белыми, отчетливо прослеживаются признаки монголоидности или негроидности. Чистый европеоидный тип в Бразилии встречается сравнительно редко. Это относительно небольшая группа европейских иммигрантов — португальцев, итальянцев, немцев, поляков, живущих в крупных городах и промышленных центрах Юга. К монголоидным типам относятся индейцы — коренное население страны (американская ветвь монголоидной расы), а также выходцы из Восточной Азии — японцы, китайцы. Последние составляют незначительный процент населения Бразилии.

Негроидный тип представлен бразильскими неграми, которых начали вывозить из Африки в Бразилию со второй половины XVI в.

Около 90% всего населения Бразилии говорит на португальском языке. При этом португальский язык бразильцев весьма отличается от языка португальцев своей фонетикой и лексикой, в которую вошло немало африканских слов и выражений, а также слов индейского происхождения. Кроме того, существует обилие местных диалектов португальского языка.

Помимо португальского в Бразилии распространены и некоторые другие языки. Так, значительная часть индейцев говорит на языках и диалектах трех крупнейших языковых семей: аравакской, карибской и тупи-гуарани. Среди части бразильцев распространен так называемый язык «лингва жерал» (общий язык), созданный миссионерами еще в колониальный период на основе языка индейцев тупинамба.

Большинство европейских и азиатских иммигрантов свободно пользуются португальским языком, хотя дома, в кругу семьи, некоторые из них по-прежнему продолжают говорить на родных языках.

В наши дни в Бразилии почти невозможно найти негра, который не говорил бы по-португальски, африканские же языки знает незначительное число негров. Как правило, эти языки используются лишь во время религиозных церемоний.

По своему вероисповеданию основная масса бразильцев принадлежит к католической церкви (около 90%). Католическая организация в Бразилии делится как бы на две церкви: «белую» и «черную». Первая охватывает зажиточных жителей страны, ко второй относятся низшие слои бразильского общества — негры, мулаты. Подобное деление сложилось еще в колониальный период, когда негры были объединены в своеобразные церковные братства. Создание таких братств поощрялось рабовладельцами, которые надеялись с помощью преданных им церковников держать негров в повиновении. Однако негры под маской католической религии возрождали в этих братствах африканские религиозные верования. В настоящее время в стране наблюдается рост последователей протестантизма (свыше 2 млн. человек). Их особенно много среди негритянского населения. Это объясняется отчасти тем, что в отличие от католической церкви, порой и сейчас проводящей дискриминационную политику по отношению к неграм, протестанты проводят тактику расового равноправия.

Часть жителей Бразилии — индейцы, негры и другие, — нередко формально оставаясь в лоне католической церкви, придерживаются своих традиционных религиозных воззрений. Так, и в наши дни некоторые индейские племена продолжают сохранять анимистические верования, в значительной мере дополняемые элементами других религиозных представлений. Среди индейцев широко распространен культ предков, согласно которому задобренный специальными подношениями и сложными ритуальными действиями дух предка помогает им и охраняет их. У наиболее отсталых в социально-экономическом и культурном отношении индейских племен бытует шаманизм. Шаманы иногда выступают также в роли знахарей, предсказателей. Они же обычно возглавляют процедуры инициаций — своеобразного посвящения индейских юношей во взрослых. Среди населения африканского происхождения распространены различные фетишистские культы.

Католическая церковь ведет постоянную миссионерскую работу среди индейцев и негров, однако, несмотря на ее усилия, среди них продолжает сохраняться религиозный синкретизм.

В целом католическая церковь в Бразилии обладает огромным влиянием, которое она зачастую использует для борьбы с прогрессивными силами. Однако среди священников существует группа радикально настроенных служителей культа, выступающих с прогрессивных позиций.

Как было сказано раньше, жители Бразилии отличаются друг от друга своими антропологическими характеристиками, языком, религиозными воззрениями, культурой и т. д. Различаются они также и по положению в социально-экономической структуре бразильского общества. Так, основная масса индейцев — коренных жителей страны — в настоящее время занята в сельском хозяйстве и смежных промыслах.

Судьба индейцев, пожалуй, одна из самых трагических страниц в бразильской истории. С начала португальской колонизации (XVI в.) по XX в. почти двухмиллионное индейское население сократилось до 100 тыс. человек. Быстрое численное сокращение индейских племен объясняется прежде всего варварским отношением европейцев к местным жителям: индейцы подвергались систематическому физическому истреблению, сгонялись с исконных земель, посылались на тяжелые принудительные работы. Приводили к сокращению чисто индейского населения и интенсивные ассимиляционные процессы, протекавшие между индейцами и португальцами. Если в начале текущего столетия в стране насчитывалось примерно 230 индейских племен и племенных групп, то теперь их осталось менее 150.

В наши дни подавляющее большинство индейцев (около 100 тыс. человек) обитает в северных и западных районах страны.

Среди бразильских индейцев обычно выделяют «цивилизованных», т. е. участвующих в той или иной степени в национальной жизни и относительно близких по своим занятиям к массе остального сельского населения, и «неассимилированных», сохраняющих в той или иной степени традиционный образ жизни. К числу последних относятся большинство племен тупи, например кепкириват, основная масса аравакских и карибских племен. Эти племена, как правило, живут в лесах и саваннах северной Бразилии, особенно в районах к северу от Амазонки и к западу от Риу-Негру, а также на южных притоках Амазонки. Они сохраняют почти тот же образ жизни, что и их далекие предки. Охотники пользуются луком и стрелами, женщины вскапывают землю заостренными палками.

Охота и рыболовство сочетаются у них с лесным собирательством и примитивным земледелием. Однако подобных индейских племен в Бразилии уже немного.

Знаменитый в Бразилии маршал Рондон еще в 20—30-х годах нашего века организовывал экспедиции в глубинные районы Амазонии и установил первые контакты со многими неизвестными ранее племенами. Маршал посвятил индейцам всю свою жизнь. Он создал Службу защиты индейцев и стал ее первым президентом. В настоящее время она преобразована в Национальный фонд индейцев (ФУНАИ), который осуществляет экспедиции по розыску новых, неизвестных племен, установлению контактов и завязыванию добрососедских отношений с индейцами.

Защита прав индейского и метисного населения — одно из программных требований Бразильской коммунистической партии.

Важнейшую роль в формировании бразильской нации сыграли негры.

В Бразилию ввозились представители различных племен и народов Африки, стоявшие на различных ступенях социально-экономического развития. Однако совместная работа на плантациях — в главной сфере использования труда черных рабов, постоянная общая борьба с белыми рабовладельцами вели к постепенной нивелировке культурных различий, к образованию единой группы бразильских негров.

Отмена рабства в 1888 г. стала важнейшей вехой в развитии этой группы населения. Наиболее предприимчивая часть негров сумела обзавестись частной собственностью и превратилась в мелких предпринимателей. Но даже почти 100 лет спустя после отмены рабства негры составляют $\frac{3}{4}$ бедняков Бразилии. Они и сейчас продолжают заниматься тяжелыми, малоквалифицированными видами физического труда. В деревне они, как правило, используются в качестве батраков, сельскохозяйственных рабочих, в городах — как грузчики, строители, сапожники.

В Бразилии расизм и этнические антагонизмы не проявляются в такой форме, как, например, в США или ЮАР. Закон о расовом равенстве, принятый в 1951 г., запрещает дискриминацию личности по расовому признаку или цвету кожи. Однако в действительности цвет кожи продолжает играть важную роль в бразильском обществе. Эта роль выражается в ярко проявляющейся социальной дифференциации бразильского общества. Так, например, уровень доходов и уро-

вень образования среди негров значительно ниже, чем среди белых. С другой стороны, в отличие от белых негры практически не представлены в высших сферах политической, финансовой и деловой жизни Бразилии. Все высшие посты в государственных банках и крупных компаниях заняты белыми. В южных областях Бразилии неграм не разрешается даже посещать рестораны и клубы, где собираются зажиточные белые.

Бразильские негры ведут упорную борьбу за достижение истинного равноправия с белыми. Эти требования поддерживаются всеми прогрессивными слоями бразильского общества.

Мулаты — население афро-португальского происхождения. В колониальный период положение мулатов мало чем отличалось от положения негров: и те и другие были рабами. Размежевание между ними началось после ликвидации рабства. Мулаты уже в силу своего происхождения имели больше, чем негры, шансов для социального продвижения. В обыденном представлении, распространенном в Бразилии, чем меньше признаков африканского происхождения, тем больше шансов у данного лица подняться по социальной лестнице. Но уже в наше время при переходе негров и мулатов в другую социальную группу такие факторы, как имущественное положение, образование, общественный престиж, начинают играть более важную роль. Существуют даже специальные термины для обозначения богатых мулатов: «белые по доверию». С изменением социального положения происходит и переход в иную расово-социальную группу. В Бразилии человек может иметь негроидный облик, но в соответствии с социальным положением считаться «белым». Показательно, что сейчас среди обеспеченных слоев бразильского общества встречается немало мулатов. Происхождение зажиточных мулатов нередко «забывается».

В культурном отношении многие мулаты тяготеют к белым; некоторые из них, разбогатевав, полностью порывают со своими родственниками-неграми.

Так называемое белое население Бразилии представляет собой одну из крупнейших групп жителей страны. Уже в середине XVIII — начале XIX в. она была смешанной в расовом отношении: большинство ее представителей имело долю индейской или африканской крови. Эта группа была основой формировавшегося бразильского этноса. Она постоянно пополнялась посредством перехода в нее метисов португальско-индейского проис-

хождения и мулатов. Переход зажиточных мулатов в группу белых происходил не сразу, а на протяжении жизни трех-четырёх поколений и осуществлялся через промежуточные расово-социальные группы, например такие, как «бранко де terra» — белый по земле, «бранко де Баия» — белый из Баии.

Группа «бранко де terra» возникла в сельской местности на северо-востоке в середине XVII в. В нее входили мулаты, как правило незаконные дети крупных латифундистов и негритянок, которые иногда наделялись отцом землей и условно зачислялись в состав белых. Несмотря на последующее интенсивное расовое смешение, представители «бранко де terra» и сейчас выделяются среди белых некоторыми признаками, свойственными негроидной расе, вследствие чего и занимают более низкие, социальные ступени внутри этой группы. Наличие выраженных негроидных признаков среди «бранко де terra» во многом объясняется тем, что именно в эту категорию и сейчас стремятся перейти и переходят разбогатевшие мулаты, рассматривающие ее как временную остановку для перехода в вышестоящие слои белых.

Другая группа — «бранко де Баия» — сложилась в городах в конце XVII — начале XVIII в. В нее входили зажиточные мулаты, а также значительное число лиц, сохранивших в своем облике черты африканского происхождения, но при этом в силу социального положения считавших себя белыми. Тем не менее в городах представители этой категории не занимали равного положения с белыми. Интересно, что в наши дни «бранко де Баия» на северо-востоке Бразилии, считающиеся белыми, на юге страны, где расовая нетерпимость в силу притока иммигрантов из Европы и Северной Америки проявляется резче, классифицируются нередко как мулаты. Таким образом, среди тех, кто причисляет себя к белым, встречаются люди и с достаточно выраженными признаками африканской или индейской крови. Именно такой является основная масса бразильских белых. В отличие от них узкая прослойка бразильской аристократии и в наши дни пытается сохранить «чистоту» своего происхождения.

Группы европейских (немцев, поляков, итальянцев) и азиатских (китайцев, японцев) иммигрантов, хотя и продолжают сохранять некоторую расовую и культурную обособленность, тем не менее в своем подавляющем большинстве уже втянуты в общенациональную жизнь страны.

Главный источник демографических

сведений — перепись населения. Первая из них была проведена в Бразилии в 1872 г. Тогда в стране проживало около 10 млн. человек. С 1890 по 1980 г. было проведено девять переписей. Сравнение их результатов свидетельствует об огромных изменениях, которые произошли в численности, размещении и составе населения страны, особенно за последние десятилетия.

По численности населения — 123 млн. человек в 1980 г. — Бразилия занимает восьмое место в мире и первое в Латинской Америке. При сохранении существующих темпов прироста населения (около 3% в год) число бразильцев к 2000 г. превысит 200 млн. человек.

Почти единственным источником увеличения численности населения Бразилии в послевоенный период стал естественный прирост населения, так как внешние миграции потеряли свою роль фактора роста населения еще в первой трети XX в.

ния стало понижение смертности, особенно детской (почти в 3 раза по сравнению с довоенным периодом). Понижение смертности стало возможным в значительной степени благодаря успехам медицины. Для Бразилии характерны значительные региональные различия в естественном приросте населения. Так, он, как правило, выше среднего по стране в экономически отсталых северо-восточных штатах, где наиболее высок процент негритянского населения. Существенно ниже естественный прирост в наиболее экономически развитых штатах — Сан-Паулу, Рио-де-Жанейро, Риу-Гранди-ду-Сул, где значительна прослойка потомков европейских иммигрантов.

Свыше половины населения Бразилии — это молодежь в возрасте до 20 лет. Людей старше 50 лет меньше, они составляют только 10% населения страны. Средняя продолжительность жизни возросла с 40—45 лет в 1940 г. до 56 лет в 1978 г.,

Свыше половины населения Бразилии — это молодежь до 20 лет



В настоящее время в Бразилию ежегодно въезжает около 10—11 тыс. иммигрантов из США, ФРГ, Италии, Чили, Аргентины, Португалии и других стран.

Среди причин высокой рождаемости можно назвать характерные для Бразилии ранние браки, а также традиции многодетности, которые на протяжении веков воспитывались и закреплялись моралью и религией. Важными социально-экономическими факторами высокой рождаемости остаются сохраняющиеся на значительной части территории Бразилии отсталые докапиталистические отношения в сельском хозяйстве, низкий уровень грамотности и недостаток общей культуры значительной части населения. В последние 25 лет одной из основных причин высокого естественного прироста насе-

однако она ниже, чем в промышленно развитых странах, и ниже, чем в ряде стран Латинской Америки, например в Аргентине. Таким образом, общий низкий уровень жизни сказывается на низкой ее продолжительности у экономически активного населения.

Численность экономически активного населения Бразилии выросла с 14,7 млн. человек в 1940 г. до 45,4 млн. в 1978 г. Это чуть более $\frac{1}{3}$ общего населения страны. Около 80% экономически активного населения составляют мужчины. Однако по сравнению с 1940 г. в 2 с лишним раза выросла численность женщин, занятых общественным трудом.

В динамике структуры экономически активного населения Бразилии проявляется тенденция к увеличению доли насе-

ления, занятого в промышленности. Но еще более быстрыми темпами растет доля населения, занятого в сфере услуг. В 1980 г. она составила 45% от всего числа работающих. Численность населения, занятого в аграрном секторе, растет очень медленно. В наши дни в сельской местности живет менее половины населения страны и продолжается отток сельского населения в города. Существенные различия имеются и в региональной структуре занятости. Если на Севере и Северо-Востоке подавляющая часть населения занята в сельском хозяйстве и добывающей промышленности (которые бразильская статистика выделяет под названием «первичный сектор»), то в более урбанизированных и промышленно развитых штатах Юго-Востока и Юга большая часть населения занята в обрабатывающей промышленности и в сфере услуг.

С развитием современных отраслей промышленности все большее значение приобретает повышение уровня профессиональной подготовки кадров. Эта проблема стоит в Бразилии очень остро, так как ее население характеризуется весьма низким общеобразовательным уровнем. Так, по данным переписи 1970 г., из 29,5 млн. человек экономически активного населения 36% вообще не имели никакого образования, около 30% обучались 1—3 года, 21% — в течение 4—5 лет. Хотя у занятых в промышленности в целом более высокий уровень общеобразовательной подготовки, но и здесь $\frac{1}{5}$ составляют совершенно неграмотные.

Научно-технический потенциал Бразилии существенно отстает от требований современности. Ресурсы научных, инженерных и технических кадров страны совершенно недостаточны. Удельный вес научно-технических кадров в экономически активном населении Бразилии в последние годы составлял 0,4% по сравнению с 2,7% в США и 2% в ФРГ. Национальная система образования не в состоянии в настоящий момент обеспечить растущую промышленность техническими специалистами и научными работниками.

Вместе с тем надо отметить, что национальная экономика и местные научные организации не могут эффективно использовать имеющиеся кадры, что приводит к «утечке мозгов» в развитые страны.

Рост численности населения не мог не сказаться на изменениях его плотности, которая в 1950 г. составляла 6, а в 1980 г. — уже 14 человек на 1 кв. км. За это время плотность населения увеличилась во всех частях страны, но неодинаково. Основные черты размещения населе-

ния не изменились. По-прежнему почти все население (90,6%) сосредоточено в трех главных районах страны: на Северо-Востоке, Юго-Востоке и Юге, в то время как на огромной территории Севера и Центрально-Запада, составляющей $\frac{2}{3}$ площади страны, проживает лишь 9,4% бразильцев. Обращает на себя внимание и такая особенность, как высокая концентрация жителей в прибрежной части страны. На узкой полосе Атлантического побережья, занимающей лишь 7% территории Бразилии, в настоящее время сосредоточено около половины населения страны.

Одной из особенностей последних десятилетий является увеличение мобильности бразильского населения, т. е. внутренних миграций. Географические различия в естественных темпах роста населения, а также различия в общих и отраслевых темпах роста производства обусловили увеличение миграции из сельских зон в города и межрегиональную миграцию между Северо-Востоком и Юго-Востоком.

Миграция между сельскими зонами увеличивалась по мере того, как граница сельскохозяйственного производства отодвигалась в глубь территории штатов Парана, Мату-Гросу и Гояс. Ввиду слабой механизации в сельском хозяйстве это расширение обрабатываемых площадей вызывало увеличение спроса на рабочую силу. На увеличение миграции оказали влияние также засухи 50-х годов на Северо-Востоке и строительство новой столицы — города Бразилиа в самом центре страны, на территории штата Гояс.

Идея перенесения столицы в глубь страны высказывалась еще в начале прошлого века. С установлением республики она стала конституционным предписанием. Так, в конституции 1891 г. указывалось, что местом строительства новой столицы должно стать Центральное плато. В 1922 г. на Бразильском нагорье, на высоте 1172 м над ур. моря, были даже начертаны границы будущей столицы. С тех пор на картах Бразилии появился цветной четырехугольник с надписью: «Будущий федеральный округ». Но только в 1956 г. было принято решение о строительстве новой столицы.

Важным фактором роста миграций стало значительное улучшение транспортной системы, в первую очередь увеличение автомобильных дорог, а также быстрое увеличение числа грузовиков, автобусов, легковых автомашин.

Для современной миграции характерны большие расстояния. Так, если в 40-х годах она осуществлялась в основном

между соседними штатами, то теперь уже между крупными районами.

В последние годы упала роль Рио-де-Жанейро как центра притяжения мигрантов и увеличилась роль штатов Сан-Паулу, Гояс и особенно Параны. Эти штаты привлекают к себе и наибольшее количество иммигрантов, главным образом из соседних менее развитых штатов Минас-Жерайс и Эспириту-Санту.

С целью приостановить стихийный процесс миграции, усиливающей и без того чрезмерную концентрацию населения в основных промышленных центрах — Сан-Паулу, Рио-де-Жанейро и Белу-Оризонти, в политике регионального планирования большое значение придается развитию индустриальных районов, расположенных за пределами уже существующего промышленного пояса.

Неравномерность географического размещения населения еще более усиливается из-за очень высокой степени сосредоточения населения в городах. Темп прироста городского населения превышает средние темпы прироста населения в стране.

Рост городского населения в Бразилии значительно опережает этот показатель по Латинской Америке в целом. Процесс урбанизации, охвативший весь регион, в полной мере коснулся Бразилии. Доля городского населения достигла сейчас 70% по сравнению с 30% в 1940 г.

Однако процесс урбанизации в Бразилии имеет большие порайонные различия; причем если в целом по крупным районам рост городского населения приблизительно равен средненациональному, то внутри районов существуют большие различия. В последние десятилетия очень высокий рост городского населения наблюдается в южном штате Парана и центрально-западном штате Гояс, а самый низкий — в наиболее отсталых северо-восточных штатах Алагоас и Сержипи. Неодинаковые темпы роста городского населения приводят к большим различиям между штатами в доле городского населения. К наиболее урбанизированным относятся штаты Сан-Паулу, Рио-де-Жанейро, Риу-Гранди-ду-Сул. Во всех остальных штатах Бразилии доля сельского населения выше городского. Одной из особенностей процесса урбанизации в Бразилии является концентрация городского населения на Юго-Востоке в больших городах, а в остальных районах — в средних и малых городах (до 20 тыс. человек).

Число городских жителей распределено по территории страны крайне неравномерно: более половины их сконцентриро-

вано на Юго-Востоке. С ростом городского населения растут и размеры городов. Количество их с числом жителей более 100 тыс. человек за 1960—1970 гг. увеличилось в 2 раза и составило 66. Так же в 2 раза выросло число городов с численностью жителей более 250 тыс. человек. Их насчитывается 23. Увеличиваются агломерации крупных городов, которые обрастают промышленными предприятиями, поселками, городами-спутниками; образуются индустриальные зоны. Так, например, возникла система городов-спутников Сан-Паулу, связанных с ним тесными производственными связями. Бразильская статистика выделяет теперь район Большого Сан-Паулу в составе 37 муниципий общей численностью свыше 13 млн. человек. Во второй по значению агломерации — Рио-де-Жанейро — насчитывается около 9 млн. человек.

Вокруг всех крупных городов Бразилии возник «пояс нищеты» — скопление жалких лачуг (фавелы), где в ужасающих условиях проживают сотни тысяч безработных и полубезработных, привлеченных в город надеждой на лучшие условия жизни и более высокий заработок, чем в деревне. Именно этим объясняются высокие темпы роста крупных бразильских городов. С 1950 по 1980 г. население Сан-Паулу увеличилось с 2,2 млн. до 8,5 млн. человек, Рио-де-Жанейро — с 2,4 млн. до 5 млн., Белу-Оризонти — с 350 тыс. до 2,5 млн. человек и Ресифи — с 500 тыс. до 1,5 млн. человек.

Быстрый рост городов порождает немало разных проблем. Среди них — жилищное и транспортное строительство, охрана окружающей среды, которая особенно остро стоит в самых урбанизированных районах страны — Сан-Паулу и Рио-де-Жанейро. Поэтому Бразилия, как и многие другие страны, проводит политику децентрализации — ограничения чрезмерного роста больших городов.

Малые и средние города в отсталых районах в основном являются торговораспределительными центрами. Промышленность в них представлена главным образом кустарными фабриками, мастерскими ремесленного типа, имеющими менее пяти рабочих.

За последние годы изменился облик многих городов Бразилии. В их пейзаже все большую часть занимают заводские трубы и высокие корпуса фабрик. На наиболее крупных из них работают 10—15 тыс. человек. С развитием важных промышленных центров связана концентрация рабочего класса, имеющая большое значение для сплочения его сил.

Несмотря на некоторые успехи в экономическом развитии жизненный уровень ее населения остается весьма низким. В стране насчитывается 32 млн. человек, проживающих в условиях нищеты, а 37% населения имеют месячный доход ниже установленного минимума заработной платы.

По данным ФАО (Международная организация по продовольствию при ООН), около $\frac{1}{5}$ бразильцев страдает от недостатка калорий в рационе, 14 млн. подростков в возрасте до 14 лет голодают, а 2 млн. брошены на произвол судьбы. Как результат нищеты, все большие размеры приобретает детская преступность.

Несметные богатства и роскошь горстки эксплуататоров, с одной стороны, и нищета значительной части трудящихся — с другой, — вот одно из главных противоречий бразильского общества.

Хозяйство

Экономическое развитие Бразилии происходит неравномерно. До середины 60-х годов экономика страны развивалась замедленными темпами. В последующие годы экономический рост ускорился в связи с реализацией так называемой бразильской модели развития, сущность которой заключалась в достижении экономического роста за счет резкого усиления эксплуатации трудящихся, снижения их жизненного уровня и широкого привлечения иностранного капитала. Однако в середине 70-х годов в условиях обострения экономического кризиса в капиталистическом мире темпы экономического развития Бразилии упали, социально-экономические противоречия обострились.

В экономике страны фактически господствуют международные корпорации. Из 300 самых крупных корпораций 147 находятся под контролем иностранного капитала. Засилье международных корпораций особенно велико в таких динамичных отраслях, как химическая промышленность, радиоэлектроника, тяжелое машиностроение, автомобилестроение, средства связи. В 1979 г. общий объем прямых иностранных капиталовложений оценивался в 14,5 млрд. долл. Только США, став крупнейшим инвестором бразильской экономики, повысили уровень своих капиталовложений в Бразилии до 3,5 млрд. долл. К концу 70-х годов японские инвестиции в экономику Бразилии превысили 1 млрд. долл. Концентрация национального капитала происходит в условиях его подчинения иностранному. Крупные монополистические группы Бразилии (Матараццо, Воторантин, Клабин и др.) носят, как правило,

характер многоотраслевых семейных концернов, тесно связанных с иностранным капиталом. Государственный сектор сохраняет господствующие позиции в добыче и переработке нефти, нефтехимической, горнодобывающей промышленности, черной и цветной металлургии.

В послевоенные годы структура экономики Бразилии претерпела существенные изменения. Доля промышленности в валовом внутреннем продукте ныне более чем в 3 раза превышает долю сельского хозяйства, а 30—40 лет назад это соотношение было обратным. Однако сельское хозяйство еще остается главным занятием большей части экономически активного населения страны.

Промышленность. В развитии бразильской промышленности можно выделить несколько этапов. До 1930 г. оно тормозилось конкуренцией иностранных товаров. Иностранные монополии вкладывали капиталы главным образом в горнодобывающую промышленность и энергетику. Мировой экономический кризис 1929—1933 гг. резко ослабил конкуренцию импортных товаров, сократил экспорт сельскохозяйственных товаров Бразилии, высвободил много сверхдешевых рабочих рук из сельского хозяйства. В этих условиях местный капитал начал создавать предприятия для использования части сырьевой продукции сельского хозяйства. Все это дало толчок развитию отраслей легкой и пищевой промышленности. Проводившаяся в период второй мировой войны и в первые послевоенные годы политика замены импорта товаров широкого потребления местным производством способствовала дальнейшему росту промышленности. В свою очередь иностранный капитал начал усиленно проникать в обрабатывающую промышленность для завоевания бразильского рынка изнутри. Это привело к ускорению процессов концентрации производства и росту промышленности. С середины 50-х годов в Бразилии возникает производство предметов длительного пользования: автомобилей, холодильников, теле- и радиоаппаратуры. В 60-х годах при участии иностранного капитала создаются станкостроение, энергетическое машиностроение, судостроение.

Уровень концентрации производства в промышленности Бразилии весьма высок. В 1970 г. из 39 тыс. промышленных предприятий с общим числом рабочих около 1 700 тыс. крупные предприятия (250 занятых и более), составляя лишь 4%, сосредоточивали 60% всей рабочей силы и давали 61% производства. Доля крупнейших предприятий (1000 и более заня-

тых) — 0,6%, но на них производилось около 28% условно-чистой продукции.

Велика и территориальная концентрация промышленности, и она продолжает расти. На долю одного только штата Сан-Паулу приходится около 60% всей промышленной продукции (38% в 1940 г.), а вместе со штатами Рио-де-Жанейро и Минас-Жерайс — около 80%.

В структуре бразильской промышленности основную роль играет обрабатывающая промышленность, доля которой составляет почти 75%. Основная тенденция сводится к усилению отраслей, производящих средства производства. Это достигается регулированием инвестиций, от уровня и распределения которых зависит изменение пропорций общественного производства, а также возникновение новых отраслей промышленности и модернизация старых.

Достигнув значительных масштабов производства, бразильская промышлен-

ность, не располагая достаточно емким внутренним рынком, стремится все шире выходить на внешний рынок. Доля готовых промышленных изделий в общей стоимости экспорта возросла с 2% в 1960 г. до 11% в 1970 г. и 43% в 1979 г. Однако господство транснациональных монополий на капиталистическом рынке и все еще высокие издержки производства в базовых отраслях промышленности и инфраструктуре Бразилии по сравнению со среднемировыми затрудняют расширение экспорта бразильских промышленных товаров.

В структуре экспорта промышленных изделий почти половина приходится на продукты первичной переработки сырья, но все большее значение начинают приобретать машины, оборудование, инструменты, а также химические и фармацевтические товары.

По запасам многих полезных ископаемых Бразилия занимает одно из первых

Промышленность
Бразилии



мест в мире. По запасам марганцевой руды и пирохлора (ниобийсодержащий минерал) Бразилия занимает второе место в капиталистическом мире, по запасам бокситов — первое. Запасы железной руды превышают 45 млрд. т.

Однако, обладая существенными запасами различных руд, бразильская горнодобывающая промышленность не может удовлетворить внутренние потребности. Общий объем продукции отрасли чуть превышает 2% валового национального продукта страны. Около половины акций компаний этой отрасли принадлежит иностранному капиталу. Вторая половина распределена примерно поровну между национальным частным и государственным капиталом. В Бразилии сейчас добывают 55 минералов, в добыче и вывозе которых заинтересован иностранный капитал. Из металлических полезных ископаемых наибольшее значение имеет добыча железной и марганцевой руд. Про-

изводство железорудной продукции достигает 100 млн. т в год, из которых 60 млн. идет на экспорт. Добыча железной руды ведется главным образом (более 70%) государственной компанией «Валиду-Риу-Доси». $\frac{3}{4}$ всей добычи дает месторождение высокосортных гематитов Итабира в штате Минас-Жерайс. Ведутся работы по созданию крупного центра по добыче железной руды на месторождении Серра-дус-Каражас в штате Пара, на севере страны. Эксплуатируются месторождения марганца на территории Амапа и в штатах Минас-Жерайс, Гояс, Мату-Гросу и Баия. Более 80% экспорта марганцевой руды дает месторождение Серра-де-Навиу (территория Амапа), контролируемое капиталом США.

Бразилия богата бокситами (месторождения Оришмина, Парагоминас, Тромбетас в штате Пара; Посус-ди-Калдас и Ору-Петру в штате Минас-Жерайс); вольфрамовыми рудами почти на 100% в штате Риу-Гранди-ду-Норти и каситеритом (сырье для получения олова), основные месторождения которого находятся на территории Рондония и в штатах Пара и Амазонас. Кроме того, в Бразилии имеются месторождения меди, свинца, цинка, никеля, но добыча их ведется в небольших количествах и пока преимущественно для внутреннего рынка. Добыча руд цветных металлов контролируется компаниями, связанными с монополиями США, Канады, Франции, Великобритании, Нидерландов, Швейцарии.

Бразилия — крупный поставщик на мировой рынок, главным образом в США, стратегического сырья: ниобия, бериллия, танталовых и циркониевых руд, кристаллического кварца, слюды. В настоящее время возрастает добыча радиоактивных минералов, содержащих уран, на месторождениях Посус-ди-Калдас в штате Минас-Жерайс и Олинда в штате Пернамбуку, содержащих торий — на месторождении Араша в штате Минас-Жерайс, монацитовых песков — в штате Эспириту-Санту. Добываются золото, алмазы, фосфаты, драгоценные и полудрагоценные камни.

Добыча каменного угля достигла 16 млн. т в 1980 г. Если раньше расширение добычи сдерживалось из-за отсутствия технологии сжигания высокозольных углей, то теперь в Бразилии начали использовать эти угли вместо мазута в цементной промышленности. Главные угледобывающие районы — штаты Санта-Катарина и Риу-Гранди-ду-Сул. Открытые крупные месторождения бурых углей на Севере, в междуречье Арагуаи и

Промышленность	■	титановых руд
● Черная металлургия	■	никелевых руд
● Цветная металлургия	■	вольфрамовых руд
● Машиностроение и металлообработка	■	алюминиевых руд
● Электротехническая	■	медных руд
● Судостроение и судоремонт	■	цинковых руд
● Автомобилестроение и автосборка	■	полиметаллических руд
● Химическая	■	оловянных руд
● Нефтеперерабатывающая	■	золота
● Лесная и деревообрабатывающая	■	ураново-циркониевых руд
● Целлюлозно-бумажная	■	ториевых руд
● Строительных материалов	■	ниобиевых руд
● Текстильная	■	танталовых руд
● Кожевенная и обувная	■	бериллиевых руд
● Пищевая	■	слюды
Добыча	■	графита
■ каменного угля	■	апатитов
■ бурого угля	■	фосфоритов
▲ горючих газов	■	баритов
▲ нефти	■	поваренной соли
▲ железных руд	■	горного хрусталя
▲ марганцевых руд	■	алмазов
▲ хромитовых руд	■	Гидроэлектростанции
	■	Тепловые электростанции
	■	Атомная электростанция
	■	Нефтепроводы
	■	Газопроводы
	■	Рыболовные порты

Токантинса, в верховьях Амазонки, а также на Юге, в штате Парана, пока не разрабатываются.

Эксплуатируемые запасы нефти сосредоточены на Северо-Востоке, в округе Реконкаву в штате Баия, и в устье р. Сан-Франсиску, в штатах Сержипи и Алагоас. Со времени создания в 1953 г. государственной нефтяной компании «Петробраз» ежегодная добыча нефти в стране возросла с 98 тыс. т почти до 10 млн. т. Однако ныне потребности страны в сырой нефти удовлетворяются лишь на 15%. Большое внимание уделяется развитию нефтедобывающей промышленности. Капиталовложения на разведку нефти постоянно увеличиваются. «Петробраз» занимается разведкой и разработкой нефтяных месторождений в зоне континентального шельфа уже в течение 10 лет. Крупнейшее месторождение этой зоны — Кампус (в штате Рио-де-Жанейро) расположено вблизи основных промышленных центров — главных потребителей нефти. В 1980 г. доля нефти, добытой на шельфе, составила уже 40% ее национальной добычи. Фирма «Петробраз» компания «Бразпетро» активизировала свою деятельность по заключению концессионных соглашений на ведение нефтеразработок в арабских и африканских странах. Так, например, в Ираке «Бразпетро» осуществляет изыскательские работы на площади 7,5 тыс. кв. км. За добываемую нефть Бразилия расплачивается своими промышленными товарами ежегодно на сумму в 5 млн. долл. В ближайшее время предполагается увеличить эту сумму до 50 млн. долл. в год. Подобные соглашения Бразилия заключила с Колумбией, Египтом. Одновременно в целях уменьшения зависимости страны от импорта нефти осуществляются различные программы по использованию альтернативных источников энергии (производство нефти из нефтеносных сланцев, спирта из сахарного тростника и других растительных продуктов, развитие ядерной и гидроэнергетики). В настоящее время страна стремится обеспечить себя каменным углем в обмен на бразильскую железную руду (соглашение с Польшей сроком на 10 лет, а также с Канадой).

Энергетика, несмотря на значительные успехи в ее развитии, достигнутые в последние годы, все еще находится на низком уровне. По потреблению всех видов энергии на душу населения Бразилия в 2 раза отстает от среднемирового уровня. В суммарном потреблении первичных источников энергии на долю нефти и газа приходится 57%, гидроэнер-

гии — 36% и прочих источников (уголь, дрова, богасса и т. п.) — 7%.

Гидроэнергетический потенциал Бразилии оценивается в 119 млн. кВт. Наибольшим потенциалом обладают Север (46 млн. кВт) и Юго-Восток (39 млн. кВт), наименьшим — Центрально-Западный район (1,2 млн. кВт). Установленная мощность электростанций выросла с 4,8 млн. кВт в 1960 г. до 28 млн. кВт в 1979 г. Из них почти 84% приходится на долю ГЭС. В Бразилии построены крупнейшие в Латинской Америке ГЭС, такие, как энергетический комплекс «Урубунга» (4,6 млн. кВт) на р. Парана, включающий ГЭС «Илья-Солтейра» и «Жупия»; ГЭС мощностью свыше 1 млн. кВт «Маримбонду» и «Фурнас» на р. Риу-Гранди, Кубатан на р. Тиете и Паулу-Афонсу на р. Сан-Франсиску. Осуществляется совместно с Парагваем строительство крупнейшего в мире энергетического комплекса «Итайпу» мощностью 12,6 млн. кВт на р. Парана на юге Бразилии, ГЭС «Тукуруй» мощностью 6 млн. кВт на р. Токантинс в штате Пара, а также целого ряда более мелких электростанций.

В 1981 г. введена в строй первая атомная электростанция — Ангра-дус-Рейс в штате Рио-де-Жанейро. Намечено до 1990 г. построить 8 атомных электростанций мощностью свыше 1 млн. кВт каждая. С помощью ФРГ предполагается создание предприятий по производству урановых концентратов, обогащению урана, атомного промышленного оборудования.

Производство электроэнергии в Бразилии составляет свыше 126 млрд. кВт·ч в год, причем около 73% приходится на Юго-Восток, примерно по 12% — на Юг и Северо-Восток и лишь чуть больше 2% — на Центрально-Западный район, на Север — 1,5%.

Обрабатывающая промышленность значительно изменилась по своей структуре. В послевоенный период особое значение приобретают отрасли тяжелой промышленности, на которые в начале 70-х годов приходилось уже около 60% валовой промышленной продукции. Создание их сопровождалось увеличением капиталоемкости, масштабов производства, повышением конкурентоспособности выпускаемой продукции. Бразилия стала выступать на мировом рынке как экспортер готовых изделий и полуфабрикатов не только в развивающиеся, но и в развитые капиталистические страны.

Однако проводившаяся в периоды экономического бума политика интенсивного привлечения в ключевые отрасли

страны иностранного капитала обусловила захват многонациональными компаниями наиболее динамичных отраслей бразильской промышленности: автомобильной, цветной металлургии, электротехнической, электронной, нефтехимической, химико-фармацевтической и др.

Черная металлургия в Бразилии полностью обеспечивается собственной высококачественной железной рудой, а значительная часть кокса импортируется. В 1977 г. была достигнута полная обеспеченность внутренних потребностей в черных металлах. Существенную роль в этой отрасли играет государство, которое контролирует свыше 60 % производства стали в стране. Ему принадлежит крупнейший в Бразилии завод «Сидеруржика насионал», построенный еще в 1946 г. в городе Волта-Редонда в штате Рио-де-Жанейро. Иностраный капитал представлен двумя заводами компании «Белго-Минейра» (бельгийско - французско - люксембургская группа АРБЕД), заводом компании «Маннесман» (ФРГ) и заводами компании «Узиминас» (контролируется японским капиталом с участием государства). Почти все крупные предприятия черной металлургии Бразилии расположены на юго-востоке страны, и прежде всего на территории штата Минас-Жерайс, где находятся основные эксплуатируемые месторождения железной руды.

Цветная металлургия пока еще собственным сырьем полностью не обеспечена. В середине 70-х годов обеспечивалась лишь половина. Наиболее развито производство алюминия, которое контролируется капиталом США и Канады и в основном сосредоточено в городе Сороба в штате Сан-Паулу и Ору-Прету в штате Минас-Жерайс.


Машиностроение — одна из новых отраслей бразильской промышленности. Наибольшее значение имеет транспортное машиностроение, и прежде всего автомобилестроение, которое полностью контролируется иностранным капиталом. В середине 70-х годов половина всех производимых в стране автомобилей приходилась на филиал западногерманской компании «Фольксваген ду Бразил», около 40 % автомобилей производили филиалы автомобильных монополий США «Дженерал моторс», «Форд—Виллис» и «Крайслер ду Бразил». Крупный автомобильный завод имеет итальянская компания «Фиат». Производство автомашин в Бразилии ведут также филиалы шведских и японских фирм. Тракторостроение тоже находится в руках иностранных компаний. Иностраный капитал господствует и в производстве подвижного состава и

локомотивов для железных дорог, которое сосредоточено на заводах в штатах Минас-Жерайс и Сан-Паулу.

Судостроительная промышленность Бразилии насчитывает 17 верфей, на трех из них производятся суда водоизмещением свыше 100 тыс. т дедвейт. Все крупные судостроительные верфи находятся в бухте Гуанабара; они контролируются капиталом Японии, Нидерландов и ФРГ. В конце 70-х годов общий тоннаж спущенных на воду судов составил свыше 450 тыс. т дедвейт.

В последнее время Бразилия превратилась в одну из крупнейших судостроительных стран мира. Судостроительная промышленность развивается опережающими по сравнению с другими отраслями темпами. Сейчас Бразилия по объему (2,5 млн. т) заказов на строительство судов и судового оборудования вошла в число пяти ведущих в этом отношении стран капиталистического мира.

Автомобилестроение Бразилии полностью контролируется иностранным капиталом




Крупнейшими в стране судостроительными компаниями являются «Ишикавадзима ду Бразил» (93 % ее акций принадлежат японскому капиталу), «Комерсио и навегасио» и «Веролме эсталеiros Реунидас». Бразилия — одна из немногих развивающихся стран мира, обладающих крупным производством судовых двигателей и другого судового оборудования. Она почти полностью удовлетворяет внутренние потребности в них, а в последние годы поставляет на экспорт.

Все большую роль приобретает электротехника. Где-то к середине 60-х годов в Бразилии было налажено производство тяжелого электрооборудования (генераторы, трансформаторы, промышленные двигатели) на заводе компании «Дженерал электрик» (США) в городе Кампинас

Нефтехимический комплекс
в штате
Сан-Паулу

Текстильная
фабрика
в Сан-Паулу




в штате Сан-Паулу и на заводе компании «Сименс» (ФРГ) в Рио-де-Жанейро. Электротехническая промышленность, особенно электроника, в значительной степени зависит от импорта частей и материалов и полностью контролируется иностранным капиталом. В 1971 г. на авиационном заводе в городе Сан-Жозе-дус-Кампус, близ Сан-Паулу, государственной компанией «Эмбраэр» выпущен первый в Бразилии военно-тренировочный самолет, а в 1975 г. она уже начала экспортировать самолеты. На четырех имеющихся в стране авиационных заводах производится десять типов самолетов. В конце 70-х годов было налажено производство вертолетов.

Бразильское машиностроение характеризуется высокой территориальной концентрацией в двух главных промышленных центрах страны — Сан-Паулу и Рио-де-Жанейро.

Химическая промышленность — одна из наиболее динамичных отраслей бразильской промышленности. Однако она все еще не может полностью удовлетворить внутренние потребности страны во многих видах химических продуктов, и их импорт остается весьма высоким. Бразилия производит каустическую соду, различные кислоты, красители, азотные и фосфорные удобрения, синтетические волокна, синтетический каучук, пластмассы, взрывчатые вещества и т. п.

На базе нефтеперерабатывающей промышленности довольно быстрыми темпами развивается нефтехимия. Предприятия этой отрасли расположены в штате Сан-Паулу, где находится крупный и ста-



рейший в Бразилии нефтехимический комплекс в городе Кубатан, в штатах Рио-де-Жанейро и Риу-Гранди-ду-Сул. В 1978 г. вступил в строй крупнейший в Бразилии и во всей Латинской Америке нефтехимический комплекс «Камасари» близ города Сальвадора в штате Баия. Запланировано сооружение еще одного крупного нефтехимического комплекса на юге Бразилии, в Порту-Алегри.

В пищевкусовой и текстильной отраслях промышленности преобладает национальный частный капитал. Хлопчатобумажное производство дает $\frac{2}{3}$ текстильной продукции, в том числе существенную часть на экспорт. Однако устаревшее оборудование и низкая производительность труда обуславливают слабую конкурентоспособность бразильских

хлопчатобумажных тканей на мировом рынке. Шерстяная промышленность развита относительно слабо, в основном на юге страны. В последнее время расширяется производство тканей из искусственного волокна и трикотажа. Около половины продукции текстильной промышленности дают предприятия города Сан-Паулу и четверть — города Рио-де-Жанейро.

Некоторые отрасли пищевкусовой промышленности работают на экспорт, в том числе сахарная, мясная, маслосебная и табачная. Среди других отраслей легкой промышленности следует отметить кожевенно-обувную, значительная часть продукции которой экспортируется.

Сельское хозяйство. В сельском хозяйстве Бразилии занято свыше 40% экономически активного населения страны, оно дает 12% валового национального продукта, а его продукция — 65% экспортной выручки. Хотя сельское хозяйство уступило промышленности по значению ведущей отрасли экономики по стоимости продукции, в международном разделении труда Бразилия по-прежнему в основном поставщик продуктов сельского хозяйства. В 1977 г. по экспорту сельскохозяйственных продуктов Бразилия вышла на второе место в мире (после США). Главной причиной, тормозящей развитие сельского хозяйства, является архаичная система землевладения и землепользования. Преобладающей формой землевладения остаются латифундии — огромные площади в десятки и сотни тысяч гектаров. Крестьяне же имеют участки, на которых с трудом может прокормиться одна семья. Попытки правительства наделить крестьян землей за счет выкупа необрабатываемых земель у латифундистов или за счет колонизации новых районов, например Амазонии, не привели к сколько-нибудь значительному улучшению положения крестьянства. Например, в трех северо-восточных штатах Бразилии (Пернамбуку, Сеара и Парайба), где наиболее остры социальные противоречия, из 330 тыс. крестьянских семей, нуждающихся в земле, получили ее пока лишь около 15 тыс. семей. Правительство стремится поднять уровень развития сельского хозяйства путем его индустриализации, интенсификации, внедрения новых высокоурожайных сортов в земледелии и новой техники, а также расширяет посевы пшеницы и экспортных культур (соя, бобы, кукуруза, сахарный тростник).

Господство латифундий приводит к экстенсивному использованию огромных площадей. Обрабатываемые земли со-

ставляют только 12% всего учтенного земельного фонда и лишь немногим более 4% всей территории Бразилии. Около половины этого фонда и 18% обрабатываемых земель приходилось на крупные хозяйства (свыше 1000 га каждое). Уровень агротехники весьма низок: примерно $\frac{3}{4}$ всех хозяйств применяют только ручной труд, и лишь в 2% хозяйств используются сельскохозяйственные машины. Причем существуют огромные порайонные различия в технологической вооруженности сельского хозяйства. Так, если на Юго-Востоке один трактор приходится в среднем на 12 хозяйств, а на Юге — на 21 хозяйство, то на Северо-Востоке — на 366. В двух наиболее развитых в экономическом отношении районах — на Юге и Юго-Востоке — производится около 70% национального дохода, создаваемого в сельском хозяйстве, в то время как здесь живет менее половины экономически активного населения, занятого в этой отрасли.

Ведущей отраслью сельского хозяйства Бразилии является растениеводство, на долю которого приходится $\frac{3}{5}$ стоимости сельскохозяйственного производства. Оно характеризуется ярко выраженной экспортной направленностью. На долю пяти основных экспортных культур — кофе, какао-бобов, хлопчатника, сахарного тростника и сои — приходится около 32% посевных площадей и свыше 37% стоимости продукции растениеводства. По производству кофе Бразилия занимает первое место в мире, несмотря на резкое снижение ее доли в мировом производстве кофе (с 60% в 1940 г. до 33% в 1975 г.). Кофе до сих пор остается важнейшей плантационной культурой страны. Главные «кофейные» районы расположены в северной части штата Парана, в северо-западной части штата Сан-Паулу, на юге штата Минас-Жерайс и в штате Эспириту-Санту. В результате июльских заморозков 1975 г. пострадало более половины кофейных деревьев.

По производству какао Бразилия занимает второе место в мире (после Ганы). Почти все плантации расположены на Северо-Востоке, в районе города Ильеуса в штате Баия.

Хлопчатник и сахарный тростник — старейшие плантационные культуры страны. Они сопутствуют друг другу как в старом районе выращивания — на Северо-Востоке, так и в относительно новом — на Юго-Востоке, где плантационное выращивание этих культур начало быстро развиваться после мирового экономического кризиса 1929—1933 гг. В настоящее время Юго-Восток дает $\frac{1}{3}$

преимущественно мясное направление. Развивается оно на базе естественных пастбищ в южной степной части штата Риу-Гранди-ду-Сул, в саваннах и кампосах центральной части Бразильского плоскогорья и в откормочных хозяйствах на Юге и Юго-Востоке. Некоторое количество продуктов животноводства (мясо, шерсть, шкуры и кожи) экспортируется, преимущественно из южного штата Риу-Гранди-ду-Сул. В развитии сельского хозяйства Бразилии отмечаются большие порайонные различия. На Севере, Северо-Востоке и в центральном районах преобладает отсталое, потребительское хозяйство. Товарное значение имеют лишь некоторые отрасли сельского хозяйства южных и юго-восточных штатов, причем ориентированы они главным образом на внешний рынок. Сельскохозяйственный экспорт имеет большое значение для Бразилии как источник получения иностранной валюты.

Сельское хозяйство

- Платтации кофе
- Платтации технических культур (сахарный тростник, хлопчатник, табак) бананы и цитрусовые
- Зерновые культуры (пшеница, кукуруза), масличные культуры и пастбищное животноводство (крупный рогатый скот и овцы)
- Разные зерновые культуры (рис, кукуруза), маниок, фасоль и пастбищное животноводство
- Пастбищное животноводство (крупный рогатый скот)
- Тропические леса с очагами лесного хозяйства и подсечно-огневого земледелия
- Малоиспользуемые и неиспользуемые земли

Районы распространения

<ul style="list-style-type: none"> ♣ риса ♣ сахарного тростника ♣ масличной пальмы (бабасу) ♣ в осковой пальмы (карнауба) ♣ кокосовой пальмы ♣ масличное дерево (ойтисики) 	<ul style="list-style-type: none"> ♣ джута ♣ хлопчатника ♣ каучуконосов ♣ табака ♣ какао ♣ кофе ♣ бананов ♣ цитрусовых ♣ винограда
--	---

Под лесами занято 60% территории Бразилии. По запасам древесины ценных пород страна занимает первое место в мире, однако огромные лесные богатства используются слабо. Наибольшее значение имеет сбор (30—50 тыс. т в год) дикорастущего каучука в лесах Амазонии, карнаубского воска, бразильских орехов, плодов пальмы бабасу и масличного дерева ойтисика на Северо-Востоке, «парагвайского чая» (йерба-мате) и заго-

товка хвойной древесины (главным образом араукарии) на Юге. Значительная часть продукции лесного хозяйства экспортируется.

Улов рыбы составляет примерно 800—900 тыс. т в год. Основной лов осуществляется в прибрежных водах штатов Рио-де-Жанейро, Санта-Катарина, Риу-Гранди-ду-Сул. Лангусты и другие ракообразные составляют 8—10% общего улова. Лангусты идут на экспорт. В 1971 г. Бразилия объявила об установлении 200-мильной пограничной зоны, лов рыбы в которой разрешен только бразильцам.

Транспорт. Одна из главных особенностей транспортной системы Бразилии состоит в том, что 80% грузов перевозится по автодорогам. Решение о развитии сети автодорог было принято в 30-х годах, когда начала бурно развиваться бразильская промышленность и соответственно внутренний рынок и правительство сделало выбор в пользу автомобильных дорог в ущерб железнодорожному транспорту. При этом предполагалось, что автострады будут способствовать интеграции внутренних районов, а создание автомобильной промышленности обеспечит работой растущее городское население.

В настоящее время в Бразилии построено почти 84 тыс. км шоссейных дорог, по которым мчатся 7 млн. машин. В 60-х и начале 70-х годов на территории Бразилии были проложены новые усовершенствованные автомагистрали, такие, как Рио-де-Жанейро — Бразилиа, Бразилиа — Белен, Трансамазонское шоссе, соединившее северо-восточное побережье Бразилии с самой западной точкой на границе с Перу.

Общая протяженность железных дорог — 30,8 тыс. км, в том числе 2,6 тыс. км электрифицированных. В Бразилии существует четыре типа колеи. Построенные в конце XIX — начале XX в. иностранными компаниями или при их содействии железнодорожные линии были созданы прежде всего для того, чтобы обеспечить транспортировку минерального сырья и сельскохозяйственной продукции из страны и ввоз в нее промышленных и сырьевых товаров. В результате железнодорожная сеть сконцентрирована на Юго-Востоке, Юге и по побережью океана. Обширные внутренние районы остаются оторванными от основных промышленных центров страны.

Протяженность рек, судоходных в любое время года, превышает 31 тыс. км. Речной транспорт имеет преимущественно местное значение. Наиболее удобные

водные пути (Амазонка с притоками, Сан-Франсиску, Парана, Парагвай) находятся вдали от основных хозяйственных центров страны. Большое значение имеют каботажные перевозки вдоль Атлантического побережья. Во внешних связях Бразилии значительна роль морского транспорта. Флот Бразилии насчитывает свыше 700 судов тоннажем 4,6 млн. т дедвейт, в том числе более 120 океанских судов общим тоннажем 3,7 млн. т дедвейт. Крупнейшие морские порты — Тубаран, Сан-Себастьян, Рио-де-Жанейро, Сантус, Порту-Алегри, Риу-Гранди, Паранагуа, Витория, Ресифи, Манаус. На их долю приходится более 90% всего грузооборота страны.

Воздушный транспорт играет важную роль как в международных, так и во внутренних пассажироперевозках. Имеется 27 внутренних и 6 международных аэропортов.

Трубопроводный транспорт развит в Бразилии сравнительно слабо. Государственная компания «Петробраз» осуществляет программу строительства нефте- и газопроводов. Крупнейшая стройка — нефтепровод от Рио-де-Жанейро до нефтеперерабатывающего завода около Белу-Оризонти пропускной мощностью 8 млн. т нефти в год. Расширение сети нефтепроводов и строительство нового нефтеперерабатывающего завода ведутся в штатах Сан-Паулу, Риу-Гранди-ду-Сул и Парана.

Внешние экономические связи. Экономика Бразилии в значительной степени зависит от внешней торговли. Экспорт составляет 10—12% национального дохода страны. Однако доходов экспорта обычно не хватает для обеспечения равновесия платежного баланса. В конце 1979 г. внешняя задолженность страны достигла 52 млрд. долл. В структуре внешней торговли Бразилии отчетливо прослеживается тенденция к повышению удельного веса в ее экспорте готовых изделий и новых нетрадиционных сырьевых и продовольственных товаров. Так, в конце 70-х годов доля промышленных изделий и полуфабрикатов составила свыше 35%, в том числе на машины, оборудование и средства транспорта приходилось 8%. Одновременно происходит снижение доли в экспорте таких традиционных товаров, как кофе (13% в 1979 г. по сравнению с 59% в 1958 г.), какао, тропических фруктов и др.

В импорте существенно возросла доля машин, станков и другого промышленного оборудования, а также промышленного сырья и полуфабрикатов, в чем,

несомненно, сказывается влияние индустриализации Бразилии.

В результате проводимых бразильским правительством мероприятий по стимулированию внешней торговли внешнеторговый оборот страны за 10 лет (с 1965 по 1975 г.) возрос более чем в 5 раз и составил 21 млрд. долл., а в 1979 г. — 35 млрд. долл.

В географии внешнеторговых связей Бразилии также происходят заметные изменения. Хотя США по-прежнему занимают первое место во внешнеторговом обороте с Бразилией, их доля заметно сократилась. Серьезным конкурентом США в торговле с Бразилией в 70-х годах стали Европейское экономическое сообщество и Япония.

С внешней торговлей, а также с внешнеэкономическими связями правящие круги Бразилии связывают планы политической и экономической экспансии в Латинской Америке и на других континентах, в частности в Африке.

В конце 70-х годов Бразилия торговала с 46 африканскими государствами, имея при этом положительное сальдо торгового баланса с 40 странами. Африканская политика Бразилии формируется с учетом экономических, политических и военно-стратегических целей режима, при этом первостепенное значение придается развитию отношений со странами Западной Африки и португалоязычными государствами.

В своей латиноамериканской политике правительство Бразилии отдает приоритет задачам экономического характера и выступает поборником развития экономической интеграции на континенте. Доля стран Латинской Америки в экспорте Бразилии возросла с 7% в 1960 г. почти до 15% в 1979 г.

Торговля Бразилии с СССР и социалистическими странами занимает в ее внешнеторговом обороте весьма скромное место. В середине 70-х годов, например, на долю СССР и социалистических стран приходилось 9% экспорта и лишь 1,5% импорта Бразилии. СССР поставляет Бразилии турбины и генераторы для ГЭС, нефть и нефтепродукты, транспортные средства, металлообрабатывающие станки, приборы, подшипники, инструменты, медикаменты, часы и некоторые другие товары.

«Советско-бразильские отношения сегодня — это отношения честного взаимовыгодного сотрудничества, основанные на взаимном уважении суверенитета и достоинства, на равноправии и невмешательстве во внутренние дела друг друга, — писал Л. И. Брежнев в предисловии к своим книгам, вышедшим в июле

1980 г. в Бразилии. — Успешно развиваются торгово-экономические и культурные связи. Со своей стороны мы готовы и дальше крепить это сотрудничество на благо народов обеих стран».

Процесс демократизации общественной жизни, стремление правящих кругов к диверсификации экономических связей страны создают предпосылки для развития сотрудничества Бразилии со странами социалистического содружества.

Культура: традиции и современность

Португальские завоеватели принесли в Бразилию свои обычаи, язык, религию, архитектуру. Португальские культурные традиции оказали сильнейшее воздействие на формирование бразильской художественной литературы, музыки и т. д. Однако бразильская национальная культура — это прежде всего сплав португальских, индейских и африканских элементов. На протяжении столетий в стране происходило их взаимопроникновение, слияние и образование качественно новой, смешанной по своему характеру культуры. В ее развитии в настоящее время наблюдаются две тенденции. Первая из них — консервация многих местных традиций и обычаев. Другая тенденция направлена, наоборот, на размывание этих местных различий и замену их общенациональными культурными традициями. В целом индейское и африканское влияние на формирование бразильской национальной культуры очень велико.

Индейцы заимствовали у португальцев ряд трудовых навыков, новые культурные растения (европейские зерновые), домашних животных (лошадей), язык, религию, отдельные обычаи. Португальцы же перенимали у индейцев их достижения в способах освоения новой территории, элементах строительства сельского жилища, местных земледельческие культуры, легенды, танцы, народные верования. Многие топонимы в стране индейского происхождения. В способе ведения хозяйства и сейчас сельские жители используют многовековой опыт индейцев. Например, в выращивании хлопчатника, различных видов фруктовых деревьев и лекарственных трав.

Индейские рецепты находят свое применение и в кулинарном искусстве бразильцев. Например, бразильцы любят готовить излюбленное блюдо индейцев «мокуем», которое делается из рыбы, приправленной соусами из юки (маниоки) и маиса.

У индейцев португальские колонисты переняли и традиции плетения всевозможной домашней утвари — ковриков,

подстилок, гамаков. Плетение отчасти применяется и в строительном деле. Крыши одноэтажных, чаще всего глиняных домов покрываются пальмовыми листьями или связанными особым способом лианами. Над входом в дом сельские жители иногда прикрепляют скрещенные ножи, являющиеся, по их представлениям, защитой от злых сил. Внутреннее убранство обычного сельского жилища тоже крайне несложно. Оно состоит из деревянных или плетеных стульев, стола и нередко гамака, заменяющего кровать. В обиходе широко используется глиняная посуда. Ее, как и многие другие глиняные изделия, лепят женщины. В технике лепки, орнаментации и в XX в. продолжают использоваться многовековые традиции индейцев.

Однако сейчас уже основная масса населения страны не знает, откуда идут те или иные обычаи, которые передаются из поколения в поколение. Это особенно наглядно проявляется в духовной культуре бразильцев.

В некоторых сельских областях страны и сейчас сохраняется религиозный синкретизм. Индейские и христианские ритуалы часто соседствуют друг с другом. К примеру, брак обязательно освящается церковью, но на праздник приглашается и «колдун», который «охраняет» молодых от сглаза, отгоняет злых духов. В чистом виде индейские обычаи почти не сохранились ни в одной из областей страны: их постоянно вытесняли христианские обряды и церемонии; тем не менее отдельные элементы индейских обрядов можно наблюдать у сельских жителей и в наши дни.

Среди бразильцев широкое распространение получили знаменитый «цикл песен индейцев», легенды, в частности о царе змей, мифы, танцы. В таком своеобразном танце, как сапатеадо (название танца произошло от португальского слова «сапату» — башмак), тесно переплелись португальские и индейские традиции. Исполнитель сапатеадо надевает башмаки на специальной деревянной подошве, которые производят при танце громкий, чистый звук. Начинают играть тамбурины, и «открывается» сапатеадо. Медленный и плавный вначале, этот танец потом становится быстрым, ритмичным и исполняется до полного изменения танцоров. Кроме обычных танцев и песен на праздниках нередко поются особые торжественные песни — «шинелас», в которых немало архаических португальских выражений и индейских слов.

Праздники, карнавалы — любимое развлечение бразильцев. В них принимает участие практически все население

страны, и в них особенно ощутимо чувствуется влияние африканских культурных традиций.

Для народных театральных представлений и карнавалов характерно смешение сюжетов чисто африканского происхождения с сюжетами и персонажами христианских мистерий, еще в колониальный период заимствованных неграми у иезуитов. Соединение африканских и португальских традиций ярко прослеживается в популярнейшем народном представлении — «избрании короля Конго», которое является отголоском реальных церемоний коронации африканских вождей. Его главные действующие лица были как бы заимствованы неграми из театральных представлений христиан-португальцев. Так, кроме короля и королевы в представлении участвуют премьер-министр, военный министр, полковники, придворные дамы и кавалеры. К королеве и королю обращаются в соответствии с придвор-

карнавала все участники разделены на две группы. Каждая из этих групп имеет свой особый символ-эмблему, обычно изображающий животное или растение, и строго определенный цвет одежды. Такие группы, как правило, соответствуют крупнейшим языковым подразделениям африканских негров в Бразилии, как, например, эве, банту, наго.

На карнавалах и других праздниках белые, индейцы, негры исполняют сложные, красочные танцы. Большинство из них теснейшим образом связано с африканскими песенно-танцевальными традициями. Это такой популярный танец, как самба. Существует несколько разновидностей самбы, и среди них — «самба батата» и «самба матуто». В «самбе батата» изображается начало уборки сахарного тростника. Этот танец исполняется в кругу и сопровождается хоровым пением. В другом танце — «самба матуто» — показывается драматический момент схватки беглых негров-рабов и их преследователей. Этот танец зародился в колониальный период, но почти в неизменном виде дожил до наших дней.

Эти танцы исполняются под аккомпанемент традиционных негритянских инструментов, таких, как *атабаке* (большой барабан) и *аже* — инструмент, сделанный из глины и по форме напоминающий большой сосуд. Внутри этого сосуда насыпаются мелкие камешки, которые, ударяясь о глиняные стенки сосуда, производят своеобразный звук.

Особую группу составляют ритуальные и «магические» танцы. К магическим действиям нередко обращаются при изготовлении лекарств, при «лечении» от сглаза, в случае любовных неудач и денежных затруднений. В последнем случае особенно «помогает» купание в море в день праздника Матери Воды. Этот праздник, родившийся в колониальный период среди негров-рабов, продолжает и в XX в. ежегодно отмечаться в Бразилии в первые недели января. Широкое участие принимает в нем и белое население. Согласно обычаю, задолго до этого торжественного дня готовятся особые подношения богине. В самый день праздника эти подарки в нарядно украшенных лодках отвозятся в наиболее глубокие места залива и в сопровождении ритуального пения опускаются в воду. После «принятия» богиней подарков совершается обряд омовения водой, освященной якобы присутствием богини. Вечером в честь Матери Воды — популярнейшего бразильского праздника — устраиваются танцы в традиционных африканских костюмах.

Карнавалы — одно из любимых развлечений бразильцев

Каждая из групп, участвующих в заключительном шествии карнавала, имеет свой особый символ-эмблему



ным этикетом, принятым в Португалии в XVI—XVII вв. Это представление начинается с приветственного гимна в честь короля и королевы, который поется на португальском языке и заканчивается карнавальным шествием всех участников праздника. В заключительном шествии

Основная масса жителей Бразилии носит европейскую одежду. Традиционный костюм полностью сохранился лишь у небольшой части населения африканского происхождения. Отдельные элементы традиционного костюма негров, однако, используют также незажиточные белые и метисы. Костюм мужчин состоит из полотняных брюк и широких рубах навыпуск. На голову надеваются полотняные или шелковые тюрбаны — *торсо*. В качестве обуви используются сандалии на деревянной подошве — *таманко*. Костюм негритянок отличается особой сложностью. Как правило, поверх сильно накрахмаленных нижних юбок надеваются длинные, прямого покроя яркие верхние юбки — *саиа*. *Бата* — белая, свободно падающая кофта — закрепляется на одном плече какой-нибудь яркой пряжкой или заколкой. В холодные дни теплый шерстяной плащ — *пано-да-коста* особым образом обертывается вокруг тела. Излюбленной обувью негритянок и в XX в. остаются таманко, подобные мужским, но они носят и легкие сандалии — *чинелас*. Сложные прически мулаток увенчиваются тюрбанами разнообразнейших форм. Шею и руки украшают многочисленные бусы и браслеты из камней, кораллов, красивых птичьих перьев.

Так же как и традиционный костюм негров, их блюда получили широкое распространение среди всех слоев населения Бразилии. И все-таки даже сейчас значительная часть негров отличается от белых не только способом приготовления пищи, но и самим рационом. Некоторые блюда негры готовят лишь в строго определенное время года. Первоначально эта традиция была связана с периодом созревания тех или иных овощей и фруктов в Африке и только уже в Бразилии превратилась в строго регламентированную систему пищевых запретов. Это относится в первую очередь к таким традиционным негритянским блюдам, как каруру, эфо, хин-хин и т. д. В эти блюда, основу которых составляют мясо и рис, в различных пропорциях добавляются овощи и фрукты, вывозившиеся из Африки. Позднее их научились выращивать в самой Бразилии. Например, особый вид сладкого перца. Приготовление многих негритянских блюд сопровождается сложными магическими заклинаниями, произносимыми иногда на одном из африканских языков, чаще всего на языке наго, получившем в Бразилии название «ангола».

Очень живучими оказались многие африканские верования и обряды. Среди

них наиболее стойким и популярным у негров Бразилии остается *кандомбле* — афро-бразильский фетишистский культ, так ярко описанный в романе Ж. Амаду «Жубиаба».

Несмотря на то что большинство негров и мулатов — христиане, процент участвующих в ритуальных действиях остается очень высоким. Ритуалы и обычаи этого культа строго соблюдаются всеми его участниками. В общих чертах негритянский культ кандомбле представляет собой отражение некоторых религиозных верований народов Судана. В Бразилии этот культ возник в XVII в. Несмотря на некоторые различия в ритуалах отдельных бразильских кандомбле, все они представляют собой сравнительно замкнутые тайные культы, в которых религиозные верования африканских негров слились с отдельными религиозными традициями португальцев и индейцев. Центральное место в нем занимает почитание африканских божеств — *ориша*.

Как считают негры, у каждого ориша есть свой дом в Африке. Во время культовых церемоний ориша прилетают из Африки и вселяются в человека, через которого диктуют свою волю. Большинство этих божеств возникло в результате персонификации неграми каких-либо явлений природы. Так, один из наиболее почитаемых ориша — Шанго — считается творцом света. Отдельные негритянские ориша в сознании их почитателей отождествляются с некоторыми христианскими святыми.

Каждый из последователей этого культа чаще всего поклоняется одному-двум ориша. Процесс посвящения в культ сложный и длительный. Задолго до момента посвящения на вступающих накладываются всевозможные запреты (в еде, поведении и т. п.). Затем посвящаемые приобретают традиционные африканские костюмы и приносят ритуальные жертвы избранному ими ориша. И только после долгого изучения правил и культовых ритуалов посвящаемые допускаются к заключительной торжественной церемонии принятия. Непосредственно перед самой этой церемонией им стригут волосы и обмывают тело водой, в которую добавляются специальные смолы и травы, привезенные из Африки. Затем следуют многочасовые ритуальные танцы, которые для посвящаемого длятся вплоть до «вселения» в него ориша.

Традиционная культура народа Бразилии в наше время тщательно изучается. В стране имеется несколько центров по изучению народных песен, танцев, про-

мыслов и т. д. Один из них существует в университете города Сан-Паулу — крупнейшем университете страны. Такие исследования проводятся и в ряде других институтов и университетов Бразилии. Среди них — Федеральный университет в Рио-де-Жанейро, Федеральный университет в Риу-Гранди-ду-Сул и многие другие.

Изучение животного и растительного мира Бразилии, ее истории и искусства ведется также на базе музеев. К ним прежде всего относятся: основанный в 1818 г. Национальный музей, содержащий уникальные экспонаты по естественной истории страны; Музей геологии и минералогии; Индейский музей, созданный в 1953 г. и освещающий историю и культуру индейских племен Бразилии; Исторический музей; Этнографический музей; Музей современного искусства; Национальный музей изящных искусств, где выставлены полотна итальянских и французских мастеров XVI—XIX вв., а

*Торговля
гончарными
изделиями
в провинциальном
городке*



также лучшие произведения бразильских художников.

Самостоятельная национальная школа изобразительного искусства в Бразилии, так же как и во многих других странах Латинской Америки, сложилась сравнительно поздно — лишь в XX в. До этого бразильские художники добросовестно подражали французской и другим западноевропейским школам, а новый этап в истории бразильского изобразительного искусства наступил после 1922 г. Прежде всего он связан с движением «Неделя современного искусства», в котором приняли участие многие прогрессивные художники, передовые литераторы, музыканты, актеры. Они выступили за превращение бразильского искусства в подлинно национальное, широко и глубоко отражающее жизнь, историю и богатые культурные традиции народа. Художники и литераторы этого направления стали чаще изучать фольклор и своеобразное

народное творчество индейцев, удивительно пластичное и выразительное искусство негров. Народная жизнь во всех ее многообразных проявлениях стала ведущей темой лучших бразильских художников.

У истоков этого нового для бразильского искусства направления стоят художник Тарсила Амарал и видный живописец, график и критик Эмилиано ди Кавалканти, которого в стране считают «отцом современной бразильской живописи». Его полотна посвящены крестьянскому труду, суровому быту рыбаков и пастухов — гаушо, их ярким, красочным праздникам, обрядам и обычаям.

К художникам этого круга кроме Кавалканти и Амарала относятся Флавио ди Карвальо, Анита Малфатти, Лазарь Сегал, Брете и др.

Ведущим художником современной бразильской живописи является Кандидо Портинари (1903—1961). Его картины, проникнутые духом истинного демократизма, глубокой человечности и теплоты, входят в число лучших произведений латиноамериканских художников-монументалистов. Сюжеты картин Портинари «Холм», «Праздник в Сан-Джованно», «Чучело», «Похороны на Холме» и др. просты, их композиция спокойна и гармонична. Образы же, созданные в них, отличаются удивительной духовностью, красотой и значимостью.

В послевоенных работах Портинари ясная гармония ранних полотен сменяется драматизмом и экспрессией, доведенными порой до предела. Такова его серия картин «Беженцы», посвященная крестьянам, спасающимся от засухи, опустошившей в 1945 г. северо-восточные штаты страны.

Портинари — мастер широкого художественного диапазона. В 1948 г. он приступил к созданию цикла монументальных фресок и панно из истории Бразилии. Среди них — «Открытие Бразилии», «Первая месса в Бразилии», «Тирадентис» и др. За лучшую из картин этой серии — «Тирадентис» — Портинари получил Золотую медаль мира.

По пути, проложенному Портинари, следуют такие бразильские художники, как Джанира, Кловис Грасиано, Карлос Склиара и др.

Глубоко национальной и самобытной является и архитектура Бразилии. Коренные жители страны — индейцы жили в землянках и шалашах, строили овальные в плане общинные дома с каркасом из жердей, плетеными стенами, крышей из соломы или пальмовых листьев. Первый каменный дом был построен в 1504 г.

португальцами, а первый город — Вилла-ди-Сан-Висенти — был заложен в 1532 г. В колониальный период дома возводились неграми-рабами под руководством европейцев в европейских, главным образом португальских, традициях с учетом местных материалов. Фазенды, укрепленные сельские поместья, включали дом с колоннами, верандами, широкими лестницами и внутренним двором—патио, а также церковь, служебные постройки, сараи («сензала») для рабов. В XVII в. было уже много городов, главным образом на побережье.

Значительный интерес представляют старинные особняки колониального периода — изящные строения с крышами, покрытыми желобчатой черепицей, со светлыми стенами из побеленного кирпича, с крытыми верандами и окнами, часто орнаментированными резьбой по камню. Дома эти — прекрасное убежище от палящего солнца и жары благодаря нависающим карнизам и толстым стенам, обусловленным конструктивными требованиями.

Для старых городов Бразилии типичны дома с мансардами, их окна являют собой приятный контраст резных украшений и абсолютно гладких поверхностей.

В XVIII в. в районе добычи золота и алмазов (ныне штат Минас-Жерайс) сложилась национальная школа барокко. Видным мастером колониальной церковной архитектуры был М. Ф. Лисбоа. Бразильская школа барокко отличалась повышенной пластичностью объемов, использованием криволинейных планов и обрамлений проемов, обилием скульптуры и цвета, особенно в работах Алейжадинью. В отделке зданий широко применялись резьба по дереву, в том числе позолоченная, роспись и бело-голубые керамические плитки «азулежус», из которых компоновались стенные сюжетные картины. В XIX в. появляются новые типы зданий: вокзалы, научно-исследовательские институты; создаются крупные инженерные сооружения, в городах разбиваются парки, устанавливаются многочисленные памятники. Строятся императорские дворцы, например бело-розовый дворец Итамарати в Рио-де-Жанейро. В архитектуре официальных зданий господствует (под французским влиянием) классицизм. Таково старое здание Академии художеств в Рио-де-Жанейро, построенное в 1826 г. В конце XIX в. в архитектуре начинает преобладать тяжеловесная эклектика, а позднее — «модерн».

В XX в. разрастаются города, особенно Сан-Паулу. В их центрах возводятся высотные здания, прокладываются маги-

страли, тоннели и виадуки, однако города продолжают оставаться окруженными поясами лачуг-фавел. В 20-х годах в бразильской архитектуре возникает два течения. Одно из них, опираясь на местные традиции, возрождает формы колониальной эпохи (неоколониальный стиль), другое направление было связано с техническим и социальным прогрессом. В 1929 г. в Сан-Паулу был построен в лаконичных геометризированных формах первый дом современного типа.

В 1937—1943 гг. архитекторами Л. Костой, О. Нимейером при консультации французского архитектора Ле Корбюзье в Рио-де-Жанейро построено здание министерства просвещения и здравоохранения. В нем воплотились наиболее характерные и прогрессивные черты новой бразильской архитектуры: свобода планировки, которая учитывает условия жаркого климата, необходимость сквозного проветривания и затенения, националь-

*Бразильское барокко.
Церковь в Ору-Прету*



ные особенности бразильского зодчества. Солнцезащитные устройства для домов, разработанные в Бразилии, распространились затем и в другие страны. Солнцезащитный навес определяет облик крупнейшего стадиона «Маракана» в Рио-де-Жанейро. Наиболее ярким примером современной архитектуры служит новая столица страны — Бразилиа.

Современная бразильская художественная литература опирается на славные традиции далекого прошлого. Богатая история страны встает перед нами со страниц книг ее лучших писателей. Так, поэт XVIII в. Санта Рита Дурао описал откры-

тие Бразилии в героической эпопее «Карамуру». Борьба за независимость страны описана в произведениях поэта Томаса Антонио Гонзаги. О красоте природы, о величии коренных жителей страны — индейцев рассказывают книги Жозе де Аленкара. С удивительной достоверностью повествует писатель и историк Эуклидес да Кунья о крестьянском восстании в Канудосе. Распад патриархальной старины изображен в романах Машаду де Ассизы. Разнообразные стороны жизни страны конца XIX — начала XX в. отображены в произведениях целой плеяды писателей, известных в истории бразильской литературы как «постмодернисты». Крупнейшие из них — Жозе Линсаду Регу и Грасилиано Рамос. Однако в периоды диктатуры, когда личная свобода писателей, их творческая инициатива были ограничены, художественная жизнь страны пошла на спад. Из литературы изгонялись темы, связанные с

*Город
Бразилиа —
наиболее
яркий пример
современной
архитектуры*



жизнью простых людей; писать о неграх считалось неприличным. Академизм господствовал во всех жанрах.

Новый подъем в бразильской литературе связан прежде всего с творчеством замечательного писателя Ж. Амаду, который в 1946 г. выпустил роман «Красные

всходы», а несколько позже — «Подполье свободы». В них он с большим пафосом изобразил революционную борьбу народа.

Жизнь и борьба простых людей, их надежды и стремления, их сложный, яркий духовный мир — вот основные темы последующих романов Ж. Амаду: «Бескрайние земли», «Земли золотых плодов», «Габриэла», «Город Ильеус», «Старые моряки», «Дона Флор и два ее мужа», «Лавка чудес» и др. Живая, полная бесконечного своеобразия жизнь простых людей встает со страниц этих книг, написанных в гуманистической народной традиции, которая воплощается через прекрасные мифы и легенды, разнообразные фольклорные мотивы. В лучших своих произведениях Ж. Амаду достигает глубокого социального обобщения; его образы простых людей полны высокой человеческой значимости.

Интересные, правдивые произведения были созданы также Ибиалабой Мартинсом, написавшим роман «Кровь на камне», Эрнани Донато, нарисовавшим жизнь бразильских крестьян, Дионелио Машаду, Милтоном Педрозой, опубликовавшим роман «Ночи надежд». Всех этих писателей объединяет обращение к народной жизни, подъем важных социальных тем.

Бразильское театральное искусство теснейшими узами связано с национальной литературой. Впрочем, связь здесь взаимобразная. Так, именно после важных перемен в театре, происшедших в 50-х годах XX в., когда драматурги стали обращаться к животрепещущим проблемам современности, начался новый подъем в реалистической литературе Бразилии. В число лучших пьес, ознаменовавших новое реалистическое течение в бразильской драматургии, входят такие пьесы, как «Святой и свиньи» Ариано Суассуна, «Они не носят черных галстуков» и «Жимба» Жиан Франсеско Гуарниери, «Революция в Южной Америке» Аугусто Боала, «Футбольный клуб Шапетуба» Одувалду Виана Филью, «Исполнивший обет» Диаса Гомеса.

Национальная кинематография начала развиваться в Бразилии в 30-е годы в условиях засилья иностранных прокатных компаний. В 40-х годах возникли киностудии «Атлантида» и «Вера-Крус», которые способствовали развитию бразильской кинематографии. В середине 50-х — начале 60-х годов формируется направление, известное под названием «новое кино». Представители этого направления в своих фильмах затрагивали важнейшие проблемы жизни бра-

зийского народа. Первой крупной удачей этого направления был фильм «Рио, 40°» (режиссер Н. Перейра дус Сантус). Международную известность получили фильмы Г. Роша — «Бог и дьявол в стране Солнца», «Отрубленные головы», «Семглавый лев».

Немалых успехов добилось «новое кино» и в области кинодокументалистики.

Большое значение для развития кинематографии имеют кинофестивали национальных фильмов, которые проводятся в городах Бразилиа и Гренаду.

Большинство бразильских фильмов сопровождается прекрасной музыкой и танцами. Это не случайно. Бразильцы очень музыкальны. В стране существует огромное количество самодеятельных кружков, члены которых изучают и пропагандируют народное музыкальное творчество. К нему постоянно обращаются и профессиональные музыканты. Так, истинно национальный характер отличает музыку крупнейшего бразильского композитора Э. Вилы Лобоса. В его симфониях и пьесах постоянно звучат фольклорные мотивы. Народные темы используются и в творчестве двух других известных бразильских композиторов — Франсиско Миньоне и Лорензо Фернандеса.

Таким образом, лучшим произведениям бразильских музыкантов, художников, писателей присуща глубокая народность, обращенность к истокам богатой традиционной культуры, в формировании которой в равной степени участвовали индейцы и негры, бывшие португальские колонисты и иммигранты из Европы и Азии.

На формирование общественного мнения, а также на развитие внутриполитических процессов в Бразилии существенное влияние оказывают органы массовой информации. По количеству периодических изданий Бразилия занимает первое место в Латинской Америке. Ежедневно в стране выходит свыше 280 различных газет общим тиражом 3,6 млн. экземпляров, 620 журналов. Наиболее крупные газеты «Эстаду-ди-Сан-Паулу», «Жорнал ду Бразил» и др.

Важную роль играют телевидение и радио, которые для значительной части населения служат единственными источниками информации, так как около 20% населения полностью неграмотно.

Наиболее популярные виды спорта в Бразилии — футбол и баскетбол. Бразилия — одна из крупнейших футбольных держав мира. Соревнования по футболу проводятся с конца XIX в. Ведущие футбольные команды — «Сантус», «Крузейру» и др.

Молодежь увлекается серфингом — скольжением по большим прибойным волнам на специальной доске, стоя без креплений.

Внутренние различия и города

По географическим, историческим и экономическим особенностям Бразилия делится на пять районов: Северо-Восток, Юго-Восток, Юг, Центро-Запад и Север (Амазония). Наиболее развиты в экономическом отношении — Юго-Восток, Юг и Северо-Восток. Центро-Запад и Север — слабо освоенные районы страны.

Юго-Восток включает штаты Сан-Паулу, Рио-де-Жанейро, Минас-Жерайс и Эспириту-Санту. Это самый развитый экономический район Бразилии, ядром которого является штат Сан-Паулу. Заселение и развитие района было связано с открытием в XVIII в. в штате Минас-Жерайс золота и алмазов и с притоком иммигрантов в штат Сан-Паулу в конце XIX — начале XX в.

Важную роль в экономическом развитии Юго-Востока сыграло кофе. В 1727 г. сержант бразильской армии Франсиско де Мело Пальета привез из французской Гвианы несколько кустиков кофе в Белен, где его стали выращивать, а оттуда в 1760 г. он попадает в Рио-де-Жанейро. Но особенно благоприятными для возделывания кофе оказались условия в долине р. Параибы в провинции Рио-де-Жанейро, где его и культивировали почти 200 лет. Однако к концу XIX в. из-за истощения почв и нехватки рабочей силы после отмены рабства кофейные плантации в Рио-де-Жанейро приходят в полный упадок. Центр кофейного производства перемещается в Сан-Паулу. Переход к использованию свободного труда стимулировал иммиграцию из стран Европы. Так с 1887 по 1900 г. в Сан-Паулу прибыло более 500 тыс. итальянцев и 400 тыс. выходцев из других стран.

С 1900 по 1906 г. сбор кофе в Бразилии возрос с 11 до 20 млн. мешков при мировом объеме потребления в 14—16 млн. мешков. Начался кризис перепроизводства. В 1930 г. из собранных 28 млн. мешков кофе Бразилии удалось экспортировать только 15 млн. мешков. Остальные были закуплены правительством и впоследствии уничтожены.

Высокие доходы от экспорта кофе обеспечили накопление капиталов, а использование наемного труда способствовало определенному расширению внутреннего рынка. Это послужило важными предпосылками для быстрого развития промышленности в штате Сан-Паулу.

Юго-Восток — единственный из основных районов страны, где в структуре хозяйства преобладает промышленность. Она сконцентрирована в основном в агломерации Сан-Паулу, крупнейшем промышленном центре не только в Бразилии, но и в Латинской Америке. В штате Сан-Паулу сосредоточено 58% всего национального промышленного производства, но наиболее высока степень концентрации здесь машиностроения (около 90%), в том числе автомобилестроения (95%).

Наиболее важное значение имеет промышленность Большого Сан-Паулу, включающего помимо самого города Сан-Паулу еще 37 примыкающих к нему муниципий, в том числе городов-спутников — Санту-Андре, Сан-Бернарду-ду-Кампу, Сан-Каэтану-ду-Сул и др. В этих городах размещаются предприятия металлургической и металлообрабатывающей, автомобильной (10 из всех 11 автомо-

Гора
«Сахарная
голова»
в бухте
Гуанабара



бильных предприятий в Бразилии), электротехнической, химической и нефтехимической, резинотехнической и других отраслей промышленности.

Некоторые из этих городов выделяются своей узкой специализацией. Так, в Сан-Бернарду-ду-Кампу господствует автомобильная промышленность, в Сан-Каэтану-ду-Сул — керамическая и производство синтетических волокон, в Санту-Андре — химическая (крупнейшая компания «Родиа») и резинотехническая («Пирелли», «Файерстон»), в Мауа — стекольная, в Кубатане — химическая и нефтеперерабатывающая. Вокруг Большого Сан-Паулу сложился главный экономический район страны, который по возникающим в нем проблемам ничем не отличается от аналогичных «метрополитенских районов» в промышленно развитых странах. Здесь уже происходит отток населения в пригороды Сан-Паулу и остро стоит проблема децентрации промышленных предприятий.

Почти половина промышленного капитала частного сектора в штате Сан-Паулу принадлежит иностранцам или находилась под контролем иностранных компаний. В руках иностранных компаний оказались наиболее динамичные отрасли промышленности — автомобильная, производство строительного и электронного оборудования и др.

Город Рио-де-Жанейро и его пригороды — второй по значению (после Сан-Паулу) промышленный центр страны. Наибольшее значение здесь имеют текстильная, швейная и обувная, полиграфическая и пищевая промышленность, металлургия и металлообработка, производство стройматериалов, электротехническая и фармацевтическая промышленность, транспортное машиностроение (судостроение). Имеются также предприятия химической, мебельной, деревообрабатывающей, кожевенно-обувной и других отраслей промышленности. Промышленность Рио-де-Жанейро формировалась на базе портовых и административных функций города, что и объясняет ее отраслевую структуру, резко отличающуюся от структуры промышленности Сан-Паулу. В Рио-де-Жанейро наиболее развиты судостроение, мукомольная, нефтеперерабатывающая, полиграфическая и отрасли легкой промышленности.

Штат Рио-де-Жанейро также отличается относительно развитой и разнообразной промышленностью. Он занимает первое место в стране по переработке сырой нефти и производству кокса, второе место (после штата Минас-Жерайс) — по производству чугуна и стали, третье —

по производству цемента. Здесь находятся такие крупные предприятия, как металлургический комбинат в Волта-Редонде и металлургические предприятия в Барра-Мансе, нефтеперерабатывающий завод в Дуке-ди-Кашиасе, дающий около $\frac{1}{3}$ национальной переработки нефти, цементные предприятия в Сан-Гонсалу и Кампусе, предприятия химической промышленности в Кабу-Фриу (национальной компании АЛКАЛИС), Нова-Игуасу (западногерманской компании «Баер ду Бразил»), судостроительные и судоремонтные предприятия в Ангре-дус-Рейсе (крупнейшая компания ВЕРОЛМЕ). Важнейшие центры легкой промышленности — Нова-Фрибургу (текстильная), Кампус (пищевая, главным образом сахароварение).

Штат Минас-Жерайс занимает подчиненное положение среди юго-восточных штатов. Обладая разнообразными минеральными ресурсами и довольно разви-

занимают черная и цветная металлургия. Предприятия этих отраслей сконцентрированы преимущественно в центральной части штата, вокруг Белу-Оризонти. Как и другие крупные города, Белу-Оризонти окружен городами-спутниками, в которых сосредоточены основные предприятия тяжелой промышленности, — Бетим, Контажем, Санта-Лузиа, Рибейрандас-Невес, Веспасиано. В 15 км от города, вдоль центральной железной дороги, соединяющей Рио-де-Жанейро и Белу-Оризонти, расположены предприятия металлургической компании «Сидеруржика Маннесман» (ФРГ). Они специализируются на производстве бесшовных труб.

К наименее развитым в районе штатам относится Эспириту-Санту. Важное значение для его экономики имеют транспортные функции административного центра — города-порта Витория, через который экспортируется основная масса железной руды, добываемой в штате

*Рио-де-Жанейро
ночью*



тым сельским хозяйством, он выступает в основном как поставщик сырья для более развитых штатов Сан-Паулу и Рио-де-Жанейро. Имеющиеся предприятия служат дополнением к комплексу отраслей промышленности в этих штатах.

В Минас-Жерайсе наиболее развит горнодобывающая промышленность. Здесь добываются почти 100% железной руды, бокситов и алмазов, радиоактивные минералы, руды марганца, берилла, никеля и др.

Среди отраслей обрабатывающей промышленности первое место как по числу занятых, так и по стоимости продукции

Минас-Жерайс. Через территорию штата проходят две такие важные железнодорожные ветки страны, как Витория — Рио-де-Жанейро и Витория — Белу-Оризонти.

Сельское хозяйство района имеет экспортное направление. Аграрные отношения отличаются сочетанием крупного землевладения, издольщины и отработок с капиталистической арендой и наибольшей в Бразилии долей наемных рабочих (особенно в штате Сан-Паулу). Более 70% посевной площади занято товарными культурами, главная из которых — кофе (95% сбора Бразилии, включая северную

часть штата Парана). В результате истощения знаменитых красноземов — «terra roxa» в штате Сан-Паулу центр производства кофе переместился на север штата Парана. На освободившихся от кофе площадях на западе штата Сан-Паулу и на юге штата Минас-Жерайс, на прибрежной низменности стали выращивать тропические фрукты, а по всей долине р. Параиба и особенно в восточной части штата Сан-Паулу — цитрусовые. Значительные площади занимают искусственные отгульные пастбища.

На Юго-Восток приходится 46% протяженности железных дорог, 52% грузового и 66% пассажирского автопарка.

На Юго-Востоке расположены крупнейшие города Бразилии: Рио-де-Жанейро, Сан-Паулу и Белу-Оризонти, являющиеся столицами штатов, а также значительное количество важных промышленных центров страны.

Сан-Паулу — крупнейший город Бразилии и всей Южной Америки



Город Рио-де-Жанейро был основан португальцами в 1565 г. Название города в переводе означает «Январская река», так как португальцы, высадившиеся здесь впервые 1 января 1502 г., приняли вход в бухту Гуанабара за устье большой реки. Длительное время это был даже не город, а небольшое поселение. Рост его начался в конце XVII в., когда он оказался ближайшей гаванью от месторождений золота, открытого в штате Минас-Жерайс. До середины XVIII в. — важнейший порт и центр работорговли в Южной Америке. С 1763 г. Рио-де-Жанейро — резиденция генерал-губернатора колонии, затем столица объединенной португало-бразильской монархии, затем Бразильской империи, а с 1899 по 1960 г. — столица Соединенных Штатов Бразилии.

Рио-де-Жанейро — один из самых красивых городов Латинской Америки. Он занимает гористый мыс, закрывающий с запада вход в бухту Гуанабара. Северная часть города, в которой находится порт, лежит на побережье бухты, восточная выходит к проливу, соединяющему бухту с океаном, южная — непосредственно к океану. Живописность городу придают круто поднимающиеся над городом холмы. Самый высокий из них Корковадо. На его недоступной вершине высится фигура Христа, которая вечером ярко освещается прожекторами.

Центральная деловая часть города в районе авеню Риу-Бранку, авеню Президента Варгаса выделяется современными высотными зданиями. Широко известна авеню Атлантика, четырехкилометровой дугой охватившая знаменитый пляж Копакабана, застроенная похожими одно на другое 12-этажными зданиями, в которых разместились дорогие отели и рестораны, самые шикарные бары и кабары. В городе сохранились памятники архитектуры различных времен и стилей. В Рио-де-Жанейро много зелени, скверов и парков. Наиболее известен национальный парк Тижук. Популярное место отдыха — остров Пакета в бухте Гуанабара.

Разительный контраст с районами небоскребов, красивых особняков, отелей представляют северо-западные окраины города, где расположились фавелы (жилища бедняков), в которых проживает более 460 тыс. человек. Эти кварталы лачуг ютятся на склонах окружающих город гор и часто разрушаются образующимися во время тропических ливней оползнями. В настоящее время промышленное и гражданское строительство в Рио-де-Жанейро затруднено из-за ограниченности свободных земельных участков

и ведется частично за счет засыпки мелко-вдоль бухты Гуанабара. Город страдает от недостатка воды и электроэнергетики.

Достопримечательность Рио-де-Жанейро — четырехдневный карнавал, во время которого «кариоки» (так называют жителей города) исполняют на улицах Рио знаменитые «самбу», «фрево», «маршинью».

Город Сан-Паулу был основан в 1554 г. Однако долгое время он оставался небольшим провинциальным городишкой. В начале нынешнего столетия в нем насчитывалось 300 тыс. жителей, в 1940 г. — 600 тыс., а сейчас в Сан-Паулу — 10 млн. жителей. Если эти высокие темпы демографического роста сохранятся, то к 1985 г. численность его населения достигнет 20 млн. человек. В течение относительно короткого времени Сан-Паулу превратился в крупнейший промышленный центр не только Бразилии, но и всей Латинской Америки.

В пригородах Сан-Паулу расположено 24 тыс. предприятий, которые дают половину всей промышленной продукции страны. Среди ведущих промышленных предприятий филиалы известных американских, западногерманских, японских и других иностранных компаний. Чрезмерное скопление промышленных предприятий в Сан-Паулу привело к сильному загрязнению окружающей среды, которое трудно переносит человеку.

Ежегодно в Сан-Паулу приезжают 400 тыс. человек. Почти все они — выходцы из внутренних районов: с Северо-Востока, из Мату-Гросу, Минас-Жерайс и даже с Юга. Прибывают в основном чернорабочие.

Местные власти устанавливают на границах штата Сан-Паулу контрольно-пропускные пункты, чтобы фильтровать поток приезжающих.

Юг — второй по экономическому значению район Бразилии. Занимая менее 7% территории страны, район дает почти треть сельскохозяйственной продукции и около 11% — промышленной.

Он расположен преимущественно в субтропических широтах, кроме северной части штата Парана с тропическим климатом. В рельефе этого района преобладает средневысотное плато, поросшее субтропическими лесами хвойных пород, в частности бразильской сосной араукарией. На крайнем юге это плато плавно переходит в равнинную степь — пампу. Мягкий климат, плодородие степных почв, обилие естественных пастбищ — служат благоприятной предпосылкой для успешного развития земледелия и животноводства. Располагаясь в бассейне круп-

ных рек — Параны и Уругвая, район обладает значительным гидроэнергетическим потенциалом — 27,2 млн кВт. Большое значение как для самой Бразилии, так и для соседних Парагвая и Аргентины имеют проекты использования важнейших водопадов на р. Парана — Игуасу и Сети-Кедас, обладающих энергетическим потенциалом более 10 млн. кВт. Из минеральных ресурсов наибольшее экономическое значение имеют уголь, залежи которого есть во всех штатах, и нефтеносные сланцы штата Парана (месторождение Сан-Матеус-ду-Сул), в небольших количествах имеются цинк, свинец, медь и олово. Общенациональное значение имеют лесные богатства, а именно араукариевые леса, покрывающие плато южного плоскогорья. Араукария дает высококачественную строительную древесину. Кроме того, в араукариевых лесах произрастает растение йерба-мате, из листьев которого готовят напиток «парагвайский чай» — тонизирующий напиток, пользующийся большой популярностью в Бразилии и соседних с ней Аргентине и Парагвае.

В экономике южной Бразилии традиционно преобладает сельское хозяйство, а обрабатывающая промышленность тесно связана с переработкой местного сельскохозяйственного сырья.

Юг — аграрный район относительно поздней (с конца XIX в.) иммиграции европейцев. По характеру аграрных отношений и использования земли на Юге выделяются три подрайона.

Первый из них — Крайний Юг, так называемая кампина гаушу, находится в южной части штата Риу-Гранди-ду-Сул. Это область крупнейших латифундий, специализирующихся на экстенсивном скотоводстве. Здесь сосредоточено около 15% поголовья крупного рогатого скота, свыше половины овец. Значительная часть мяса, шкур, кожи, производимых в районе, идет на экспорт, а шерсть вывозится почти полностью. Растениеводство не играет большой роли и ведется преимущественно арендаторами.

Второй подрайон — южная часть Бразильского плоскогорья — включает северную часть штата Риу-Гранди-ду-Сул и штат Санта-Катарина. Здесь преобладают хозяйства фермерского типа. Они производят продукцию исключительно на внутренний рынок, обеспечивают прежде всего Сан-Паулу. На Атлантическом побережье и в поймах рек выращивают рис (почти треть национального сбора), на склонах холмов возделываются поля кукурузы (50% сбора в стране), пшеницы, ячменя, овса. К северу от столицы штата

Риу-Гранди-ду-Сул города Порту-Алегри развито табаководство и виноградарство. В районах поселений немецких иммигрантов выращивают картофель ($\frac{3}{5}$ урожая в стране), разводят свиней (свыше $\frac{2}{5}$ их поголовья в стране и 40% производства свинины). Здесь же получили развитие огородничество и молочное животноводство.

Третий подрайон Юга — лесистое плато вдоль р. Параны. Тут преобладает крупное землевладение, развито пастбищное животноводство. Главное занятие местного населения — лесные промыслы: сбор йербы-мате и лесозаготовки. На Юге ведется разработка каменного угля, один только штат Санта-Катарина дает $\frac{2}{3}$ национальной добычи. В штате Риу-Гранди-ду-Сул добывается медная руда. Обрабатывающая промышленность сосредоточена в основном в столичных агломерациях Порту-Алегри и Куритиба. Общенациональное значение имеют пищевая промышленность, прежде всего мясная, в которой господствуют монополии США; кожевенно-обувная, дающая около 40% продукции Бразилии (главный центр Нову-Амбургу); деревообрабатывающая ($\frac{2}{3}$ национального производства).

Местное значение имеют нефтепереработка, металлургия, химическая и текстильная промышленность. Развитие промышленности тормозится ограниченностью местного рынка, конкуренцией промышленно развитых соседних юго-восточных штатов. Новое промышленное строительство невелико, поэтому в последние годы началась миграция населения в другие районы, в результате чего численность занятого населения падает.

Промышленность основных центров Юга — Блуменау, Жуинвила, Нову-Амбургу, Кашиас-ду-Сула — сложилась на базе мелкого частного предпринимательства европейских иммигрантов.

На Юге имеется немало городов с узкой специализацией. Порой выделяются две основные отрасли, на которые приходится более половины всей рабочей силы и промышленных предприятий. Возникновение этих городов вызвано различными причинами: одни были основаны по инициативе иммигрантов. Это Блуменау и Жуинвиль, где развита текстильная промышленность. Другие выросли у местных источников сырья — Баже, Пелотас, Санта-ду-Ливраменту (мясохладобойная), Лажис и Понта-Гроса (деревообрабатывающая), Лондрина (пищевая), Нову-Амбургу (кожевенно-обувная).

Важнейшие города Юга — это прежде всего административные центры штатов:

Порту-Алегри, Куритиба, Флорианополис — и порты Паранагуа и Риу-Гранди.

Порту-Алегри — город-порт на берегу озера-лагуны Патус, столица штата Риу-Гранди-ду-Сул. Город основан в 1742 г. Теперь это крупный торговый и промышленный центр национального значения с предприятиями мясохладобойной, мукомольной, шерстяной, кожевенной и других отраслей промышленности, характерных для специализации южного района страны. В городе имеются судоремонтные мастерские. Из Порту-Алегри вывозятся мясо, различные продукты животноводства, йерба-мате, табак, рис.

Город *Куритиба*, административный центр штата Парана, расположен в восточной части штата, на высоте 908 м над ур. моря. Город изрезан многочисленными реками; крупнейшие из них — Иво и Белеси — служат причиной частых наводнений на центральных улицах города. Город насчитывает более 600 тыс. жителей, в основном европейского происхождения. На базе произрастающих вокруг лесов развивается деревообрабатывающая, мебельная отрасли и целлюлозно-бумажная промышленность.

Северо-Восток — район первоначальной колонизации Бразилии. Это в основном аграрный район. Здесь ярче, чем в других районах, выражена многоукладность, широко распространены докапиталистические формы эксплуатации и натурально-патриархальная форма ведения хозяйства. Монокультурная структура экономики, нехватка финансовых средств и отсутствие необходимой инфраструктуры тормозят промышленное развитие района и отрицательно сказываются на уровне жизни населения. Экономическая отсталость Северо-Востока проявляется в усилении миграции его населения на Юго-Восток, неоправданном разбухании сферы обслуживания, более низком уровне образования, заработной платы, производительности труда и т. д.

Крупнейшие латифундии здесь сочетаются с мельчайшим землевладением и землепользованием при самом высоком удельном весе натуральной аренды и самом низком в стране уровне агротехники. Более 60% населения района — негры и мулаты. Северо-Восток — основной поставщик дешевой рабочей силы в другие районы страны. Большая часть населения и важнейшие города сосредоточены в восточной прибрежной полосе. В природном отношении он резко делится на три части: прибрежную (Мата) с жарким и влажным климатом, переходную (Агрешти) с четкой сменой сухого и влажного периода и внутреннюю (Сер-

тан), подверженную периодическим засухам. И так как Сертан занимает более половины площади района, борьба с засухой — очень острая проблема для Северо-Востока. В отличие от побережья, относительно благоприятного для земледелия (какао, сахарный тростник), во внутренних районах остро необходимо орошение и обводнение земель. На влажных береговых низменностях возделывается сахарный тростник ($2/5$ национального сбора), на юге штата Баия — какао-бобы, сбор которых составляет до 95 % их производства в стране. На более засушливых склонах Бразильского плоскогорья выращивают хлопчатник, в том числе наиболее ценных длинноволокнистых сортов. Во внутренних засушливых районах преобладает экстенсивное мясное животноводство, из товарных культур внедряется сизаль.

Ведется добыча нефти и фосфоритов (на побережье), руд хрома, свинца, вольфрама, берилла, а также магнетита, асбеста. Северо-Восток дает более 85 % добычи поваренной соли, которую получают путем выпаривания из морской воды.

В отраслевой структуре обрабатывающей промышленности района доля производства средств производства в 2 раза ниже, чем в среднем по стране, и, по официальным данным, составляет 28 %. Но и эта цифра в значительной мере завышена, так как в нее входит продукция химической и фармацевтической промышленности, а в химическую промышленность бразильская статистика включает и переработку растительных масел, которая широко распространена на Северо-Востоке. Более 70 % промышленной продукции дают отрасли, выпускающие предметы потребления, причем более 50 % приходится на текстильную и пищевую промышленность. Потребности в средствах производства и предметах длительного пользования удовлетворяются за счет ввоза их с Юга-Востока, поскольку специализация Северо-Востока определяется в основном отраслями легкой промышленности, работающими на узкий внутренний рынок. Важное место в промышленности Северо-Востока занимает кустарное и ремесленное производство.

Для подъема экономики этого района правительство Бразилии с 60-х годов проводит политику государственного стимулирования частного предпринимательства. Для этого было создано Управление по развитию Северо-Востока (СУДЕНЕ).

За счет государственных средств СУДЕНЕ создает необходимую для промышленности инфраструктуру (пути сообщения, электроэнергия, водоснабжение

и т. д.), в которую невыгодно вкладывать капиталы частным фирмам. Одновременно была введена целая система привилегий и льгот для частных капиталовложений на Северо-Востоке. Земля здесь предоставляется национальным и иностранным компаниям по существу бесплатно: они могут половину подоходного налога не платить государству, обращая ее в свои капиталовложения на Северо-Востоке, государство предоставляет им кредиты и всевозможную помощь.

В результате этой политики на Северо-Востоке обосновались крупнейшие бразильские и иностранные компании, действовавшие главным образом на Юго-Востоке и Юге страны.

Среди главных вкладчиков — западногерманская «Фольксваген», американские «Дженерал электрик», «Эссо бразилейра» и др. Дешевые рабочие руки, финансовые льготы (освобождение на пять лет от налогов) позволяют получать в этом районе большие прибыли.

В последние годы предпринимаются попытки создания на Северо-Востоке тяжелой промышленности: металлургическое предприятие «УЗИБА» в Баие, нефтеперерабатывающий завод «Ландуфо Алвес» в Матарипе и нефтехимический комплекс «Камасари» (Баия), цементные заводы, предприятия по производству удобрений на базе местных фосфоритов Олинда (штат Пернамбуку). Размещение этих предприятий осуществляется в так называемых полюсах развития. В качестве крупнейших «полюсов» выбраны муниципии Арату в штате Баия и Кабу в штате Пернамбуку. Новые промышленные объекты, как правило, размещаются в зоне крупных городских центров, наиболее обеспеченных инфраструктурой. Такими центрами служат столицы штатов. Для Пернамбуку — это Ресифи, для Баии — Салвадор, в них концентрируется почти все новое промышленное строительство.

Деятельность СУДЕНЕ способствовала некоторому подъему экономики Северо-Востока, но темпы промышленного роста еще недостаточны для преодоления отрыва этого района от более развитых — Юга и тем более Юго-Востока. Кроме того, сведение процесса индустриализации на Северо-Востоке к созданию крупных современных предприятий в основном в двух штатах и направление в них основных инвестиций ведут к углублению внутренних противоречий между штатами района. Есть и еще одна негативная сторона этого процесса. Такая индустриализация ведет к разорению мелкого и среднего предпринимателя и не способ-

ствует решению главной проблемы Северо-Востока — безработицы.

Столица всего Северо-Восточного района и третий по величине город Бразилии — *Ресифи* насчитывает 2,2 млн. жителей. Этот очень красивый город состоит из трех частей: на полуострове находится портовая зона, остров Санто-Антонио — торговый пояс, а материковая часть — это жилой район. Ресифи — главный культурный центр Северо-Востока. Здесь имеется три университета, 30 институтов, находится штаб-квартира СУДЕНЕ. Старинные церкви Ресифи и расположенного неподалеку города Олинды — яркие образцы стиля барокко и, как Ору-Прету в Минас-Жерайсе, считаются музеями колониальной бразильской архитектуры. Некоторые из них, как, например, Сан-Педро-дус-Клеригас, обязательно демонстрируют туристам.

Салвадор — самый старый город Бразилии и ее первая столица (до 1763 г.).

по размерам территории. В природном отношении это переходный район между северным районом с экваториальным климатом и южным с субтропическим климатом. Для района в целом характерно ярко выраженное чередование сухого (май—сентябрь) и влажного периодов (октябрь—апрель). На востоке начинаются засушливые сертаны Северо-Востока. На его территории распространены «кампус-серрадос», являющиеся неплохими естественными пастбищами. На берегах рек Мадейра, Маморе, Гуапоре, Шингу, Тапажос имеются значительные лесные массивы. В южной части района, известной под названием «зона Мату-Гросу-де-Гояс», распространены почвы, пригодные для развития здесь кофейного производства. Располагаясь в бассейне таких крупных рек, как Парагвай и Амазонка, Центрально-Западный район обладает значительными водными ресурсами, которые пока используются слабо.

*Ресифи —
третий
по величине
город Бразилии*



В нем сохранилось значительное количество великолепных памятников колониальной архитектуры в стиле барокко. В городе насчитывается 135 церквей.

В 17 км от Салвадора создан новый индустриальный центр Арату. Здесь находятся десятки современных сооружений большого индустриального комплекса, выросшего в 70-е годы на расчищенных от сельвы землях. Новейшие фабричные и заводские здания, асфальтированная сеть шоссе дорог резко отличают Арату от привычных сельских ландшафтов штата Баия.

Центрально-Западный район — второй

Из-за недостатка сухопутных видов транспорта водные артерии имеют важное транспортное значение, в особенности для вывоза сырьевых ресурсов и полезных ископаемых. Существенную роль играют железная и марганцевая руды, алмазы, горный хрусталь. Железная руда месторождения Морро-ду-Урукум в штате Мату-Гросу-ду-Сул более низкого качества и характеризуется менее благоприятными условиями залегания, чем в штате Минас-Жерайс. Однако главное препятствие для его разработки заключается в отсутствии транспортных связей с основными центрами потребления —

Сан-Паулу и Рио-де-Жанейро. Залежи алмазов расположены главным образом в верхнем течении рек Сан-Лауренсо и Рио-дас-Гарсас в штате Мату-Гросу. Горный хрусталь встречается в основном в штате Гояс, месторождения Кристаллина, Кавалканти, Ипамери и Пиум по своим запасам — крупнейшие в стране. В штате Гояс известны также месторождения цинковой (Уруасу) и никелевой руд (Никеландия). Изученность территории этого района еще крайне недостаточна.

Центрально-Западный район — это район наиболее активной современной колонизации. В 50-х годах XX в. его развитие стимулировалось строительством новой столицы — города Бразилиа, а также перемещением основных кофейных плантаций из штата Сан-Паулу на правобережье р. Паранаибы.

Основу экономики этого района составляет экстенсивное мясное животноводство. Растениеводство весьма ограничено, известны современные агрохозяйства на правобережье р. Паранаибы и в треугольнике Гояния—Анаполис—Серис в штате Гояс, а также в районе Дорадус в штате Мату-Гросу-ду-Сул. Около $\frac{2}{3}$ посевной площади занято под рисом (свыше $\frac{1}{4}$ сбора в Бразилии). На северо-западе штата Мату-Гросу и на севере штата Гояс некоторое значение имеют лесной промысел и охота.

Крупные месторождения железных и марганцевых руд используются слабо, обрабатывающая промышленность находится в зачаточном состоянии. Важнейшие города — Бразилиа, Анаполис, Кампу-Гранди, Куяба, Корумба.

Решение построить новую столицу близ географического центра страны вдали от экономических и промышленных районов Бразилии было вызвано стремлением втянуть в экономическое и социальное обновление громадные малозаселенные территории в центре Бразилии.

Строительство новой столицы началось в 1957 г. Первоначально планировалось, что Бразилиа будет политическим центром страны с относительно небольшим населением, состоящим в основном из правительственных чиновников. В действительности население города уже в 1970 г. достигло 530 тыс., а в 1980 г. — более 1 млн. человек. В результате первоначальный план строительства города оказался нарушенным и в настоящее время город Бразилиа окружают многочисленные города-спутники. Наиболее крупный из них — Тагуатинга с населением 200 тыс. человек. Нынешняя столица уже обладает теми же пороками (наличие поселков нищеты, безработица,

дороговизна жизни), которые характерны и для других крупных городов страны. Удаленность Бразилиа от центров сельскохозяйственного производства усложняет и удорожает доставки в город продовольствия. В результате по доле расходов, затрачиваемых населением на закупку продовольствия от общей суммы всех расходов, Бразилиа занимает третье место среди столиц мира (после Токио и Мехико).

План Лусио Косты — главного градостроителя бразильской столицы хорошо приспособлен к рельефу местности, предусмотренные проектом застроенные и свободные пространства гармонично уравнивают друг друга. Город расположен на высоком, треугольной формы плато, обрамленном двумя рукавами большого водохранилища. Он представляет собой относительно узкую изогнутую полосу шириной не более 2 км и длиной около 13 км. В средней части сто-

*Бразилиа.
Площадь
Трех властей*




лица пересекается в поперечном направлении обширной эстакадой, покрытой гигантским зеленым ковром газона, где сосредоточены все правительственные и административные здания.

В центральной части города рядом с театром построена транспортная развязка на четырех уровнях, далее торцами к эстакаде располагаются одинаковые здания двенадцати министерств, создающие как бы кулисы, подводящие к основному действию, — Дворцу конгресса. По другую сторону Дворца конгресса находится треугольная площадь Трех властей. Дворец правосудия и Дворец правительства располагаются у основания равностороннего треугольника, а Дворец конгресса занимает, таким образом, его вершину. Архитектура Дворца правосудия и Дворца правительства идентична. Оба здания приподняты над площадью, которая в свою очередь возвышается над дорогами, ведущими в город. Внешние вертикальные

опоры своеобразной формы поддерживают вынос кровли, образуя по всему периметру зданий надежно защищенные от солнца галереи. Дворец конгресса представляет собой расплывчатый параллелепипед со служебными этажами, на котором обозначаются выразительные объемы двух залов: одного — под куполом — для заседания сената и депутатов, другого — для пленарных заседаний конгресса с амфитеатром для публики. В непосредственной близости от него высятся два двадцатипятиэтажных корпуса аппарата парламента, соединенные между собой и с остальной частью дворца переходами. Небоскребы поднимаются из расположенного у их подножия водоема; отражаясь в нем, они фантастически увеличиваются в высоту. Здания поставлены совсем близко друг от друга из соображения солнце-защиты, присутствие водоема также смягчает солнечные перегревы. По смелости архитектурных решений и ис-

*Манаус.
Знаменитый
Муниципальный
театр*

*В порту
Манауса*



пользованию новейших достижений в области градостроительства это действительно город века.

Север (Амазония) — крупнейший по территории (59%) и наименьший по населению (8%) район Бразилии. Главное богатство этого района — леса — эксплу-

атируются слабо и бессистемно. Ведется сбор каучука дикорастущей гевеи и других каучуконосов, заготовка масличных орехов, ароматических и лекарственных растений. Существенную роль играют рыболовство и охота. В 50—60-х годах по мере освоения новых земель экономическое значение лесных промыслов падает и возрастает роль сельского хозяйства, которое развивается главным образом в устье Амазонки.

К югу и востоку от города Белена сосредоточено около 70% посевных площадей Амазонки. Основные торговые культуры — перец, идущий на экспорт и рис, выращиваемый японскими поселенцами. В среднем течении Амазонки находятся плантации джута, поставляющие сырье для производства мешков в Сан-Паулу. На заливных лугах острова Маражо, а также на территории Амапа и в льяносах территории Рорайма развито экстенсивное скотоводство местного значения.

Весьма важное значение имеют месторождения железной руды Серра-дус-Каражас в юго-восточной части штата Пара, гематитов и марганцевой руды, угля, горного хрусталя, алмазов и золота в районе Мараба. В среднем и верхнем течении рек Шингу и Риу-Фреску обнаружены медные и свинцовые руды, в штате Пара — бокситы (месторождение Тромбетас).

На территории Амана ведется добыча марганцевой руды на экспорт, на территории Рондония — разработка оловянных руд. Главные экономические центры района — города Белен и Манаус почти не имеют промышленности и служат главным образом торгово-перевалочными базами.

Белен — административный центр штата Пара. Расположен в устье р. Пара. Это один из крупнейших приэкваториальных городов мира. Основан в 1616 г. под названием Фелис-Лузитана. Особенно бурно развивался в период каучукового бума в начале XX в. Одна из достопримечательностей города — муниципальный лес «Родригес Алвес», который представляет собой участок настоящего тропического леса — амазонской сельвы — внутри города. Значительный интерес представляет Музей штата Пара, являющийся центром региональных исследований севера Бразилии. Белен — важный транспортный узел. Это морской порт, начальный пункт железной дороги «Браганса» протяженностью 228 км. Имеется аэропорт Валде-Каэнс международного значения.

Манаус — столица крупнейшего штата страны Амазонас. Расположен в среднем

течении р. Амазонки при впадении в нее Риу-Негру. Численность его жителей превышает 600 тыс. человек, что составляет свыше четверти населения штата. Манаус основан в 1669 г. в качестве форта для защиты северных границ и осуществления колонизации всего Севера Бразилии. Название его происходит от индейского племени, проживавшего некогда в районе Риу-Негру. Как и Белен, Манаус особенно бурно развивался накануне первой мировой войны, в годы каучуковой лихорадки. Наступивший затем застой в экономическом развитии дал ему название «мертвый город». Теперь это промышленный и торгово-распределительный центр обширной территории Западной Амазонии. Важный морской и речной порт в бассейне Амазонки и аэропорт. Для развития Амазонии с 1967 г. действует зона свободной торговли города Манауса. Благодаря отмене таможенных сборов резко возрос импорт из стран Европы и США. Большинство открытых в ходе операции «Амазония» предприятий и фабрик были созданы в связи с благоприятными условиями, созданными режимом «открытого порта». Здесь быстро обосновались мастерские по сбору часов и электроприборов, филиалы ювелирных фирм Сан-Паулу. Из крупных предприятий можно назвать новый металлургический комбинат СИ-ДЕРАМА, фабрику по производству джута и судовой верфи.

Но главная достопримечательность Манауса — его знаменитый Муниципальный театр, представляющий собой музей европейского искусства конца XIX в. Его фрески выполнены итальянскими мастерами, вся мебель — французская, мрамор — итальянский, украшения из литого чугуна сделаны в Англии.

Перед современной Бразилией стоят сложные экономические и социальные проблемы, вызванные неравномерностью развития ее отдельных штатов и зависимостью экономики от многонациональных монополий. И хотя в последние годы в стране наблюдается довольно высокий рост промышленного производства и предпринимаются определенные шаги по освоению обширных глубинных районов, это не привело к существенному улучшению тяжелых условий жизни миллионов бразильских трудящихся.

ГАЙАНА (Кооперативная Республика Гайана)

Общие сведения

Гайана — небольшое государство в Южной Америке площадью 215 тыс. кв. км и с населением 840 тыс. человек (1980 г.). На севере ее омывают воды Атлантического океана, на западе она граничит с Венесуэлой и Бразилией, на востоке — с Суринамом.

В стране проживает очень пестрое по составу население, что связано с особенностями ее исторического развития. Здесь можно встретить выходцев почти со всех континентов мира. Это и коренные жители — индейцы, и негры из Африки, и выходцы из Азии, и европейцы. Столица Гайаны — Джорджтаун, крупный порт в устье р. Демерара, с населением около 200 тыс. человек.

Гайана — это бывшая английская колония Британская Гвиана, которая получила независимость 26 мая 1966 г. и стала называться Гайаной (древнее индейское название страны). С 1970 г. Гайана — республика, входящая в состав Британского содружества наций. По новой конституции 1980 г. глава государства — президент, избираемый на 5 лет прямым тайным голосованием. Высший законодательный орган — однопалатная Национальная ассамблея (парламент), избираемая по системе пропорционального представительства. Исполнительная власть осуществляется кабинетом министров во главе с первым вице-президентом и премьер-министром.

Важнейшие исторические события

Первыми колонизаторами Южной Америки были испанцы и португальцы, которые обосновались в восточной части материка. Их не привлекало болотистое северное побережье с нездоровым климатом, отделенное от ранее захваченных ими территорий реками Ориноко и Амазонкой и непроходимыми тропическими лесами. Нынешняя территория Гайаны привлекла внимание других европейских колонизаторов, вступивших несколько позднее Испании и Португалии на путь колониальных захватов.

До прихода европейцев в Гайане жили индейцы из племени араваков, пришедшие из бассейна р. Ориноко. Они занимались земледелием, гончарным производством. Европейцы сгоняли индейцев с

плодородных земель или просто уничтожали. Нередко колонизаторы использовали подкуп, шантаж, натравливали одни племена на другие.

Борьба английских, французских и голландских колонизаторов за территорию Гайаны особенно обострилась на рубеже XVI—XVII вв., но наиболее прочные позиции там стала занимать Голландия, которая к 1773 г. уже имела здесь три колонии: Эссекибо, Демерара и Бербис. Первое время голландцы вели в основном торговлю с индейскими племенами. С начала XVII в. они начали развивать плантационное хозяйство, возделывая табак, хлопок, кофе, а затем и сахарный тростник. Развитие плантационного хозяйства требовало значительного количества рабочих рук. Попытки использовать на плантациях труд индейцев окончились неудачей, так как индейцы отчаянно сопротивлялись поработителям. С середины XVII в. колонизаторы стали

лились в лесах («лесные негры»). Особенно крупное восстание произошло в 1763 г. в Бербисе под руководством негра Каффи. Хотя оно потерпело поражение, но показало, что система рабства больше существовать не может. Теперь в свободной Гайане в память об этом восстании в Джорджтауне воздвигнут памятник Каффи.

В XVIII—XIX вв. борьба за Гайану между соперничающими державами не прекращалась. Эта территория переходила неоднократно из рук в руки. В 1784 г. голландцы восстановили утерянное было господство в Демерара и Эссекибо и основали новую столицу колонии в Стабруке (впоследствии переименованной англичанами в Джорджтаун). В 1803 г. Англия захватила территорию трех голландских колоний: Эссекибо, Демерара и Бербис. Юридически они перешли к ней только в 1814 г., а в 1813 г. были объединены в единую колонию под названием Британская Гвиана.

Отмена рабства в 1834 г. привела к массовому уходу бывших рабов с плантаций в города. Некоторые из них, объединившись в группы по 60—70 человек, покупали небольшие заброшенные плантации и основали там поселки. Нежелание бывших рабов оставаться на плантациях вновь поставило вопрос о рабочей силе, так же как это было в первые годы колонизации. Английские колонизаторы пытались разрешить эту проблему путем вербовки наемных рабочих по контракту. Ввозили португальцев с острова Мадейра, китайцев, но больше всего индийцев, которые оказались более приспособленными к климатическим условиям Гайаны. Положение этих законтрактанных рабочих было нисколько не лучше положения бывших рабов. Как писал в своей книге «Свобода под запретом» лидер Народной прогрессивной партии Гайаны Ч. Джаган, «стальные оковы были заменены бумажными, но эти новые оковы оказались столь же крепкими, как и прежние».

В эпоху империализма английские колонизаторы начинают вкладывать свои капиталы в добычу бокситов, золота, алмазов, которые были найдены на территории Гайаны, а также в производство сахара. Появление промышленных предприятий в стране вело к росту рабочего класса, пробуждению его самосознания и усилению тенденции к национальному и социальному освобождению. Гайанский народ никогда не мирился с колониальным господством, активно выступал за предоставление ему равных прав с метрополией. Под давлением народных масс

Гайана



ввозить сюда негров-рабов из Африки, которые работали на плантациях, строили мосты и дороги, сооружали ирригационные системы. Жили невольники в ужасающих условиях, работая с утра до поздней ночи. Негры-рабы часто поднимали восстания, убегали с плантаций и сели-

английское правительство было вынуждено в 1926 г. принять первую конституцию Гайаны, по которой создавался назначаемый Законодательный совет. В 1928 г. в него вводятся не только назначаемые, но и избираемые члены. Женщины впервые получают право голоса. В годы второй мировой войны, в 1943 г., в конституцию страны были внесены изменения, по которым увеличилось количество избираемых членов в Законодательном совете и он приобрел право принимать законы, касающиеся выборов и избирательных прав.

Национально-освободительное движение в стране росло с каждым годом. В 1950 г. создается Народная прогрессивная партия Гайаны, стоящая на марксистско-ленинских позициях. Она возглавила борьбу за национальное освобождение страны. Несмотря на происки реакции и политику английской администрации, направленную на то, чтобы затормозить процесс движения Гайаны к независимости, борьба гайанского народа увенчалась успехом. В 1966 г. страна добилась независимости, а 23 февраля 1970 г. была объявлена республикой.

Правительство Гайаны, возглавляемое с 1964 г. партией Народный национальный конгресс, провозгласило в 1972 г. курс на построение «кооперативного» социализма. При этом кооперативы рассматриваются как главное средство трансформации социально-экономической структуры на пути к социализму. Поэтому страна называется «Кооперативная Республика Гайана».

Правительство страны проводит прогрессивные демократические преобразования, направленные на упрочение политической независимости и экономической самостоятельности. Гайана придерживается антиимпериалистического курса на международной арене, участвуя в движении неприсоединения, расширяя связи с развивающимися и социалистическими государствами. В 1970 г. Гайана установила дипломатические отношения с СССР, в 1972 г. — с Кубой, затем с рядом других социалистических государств.

Природа

Гайана расположена в восточной части Гвианского плоскогорья. На юге оно холмисто и не превышает 300—500 м, а к северу переходит в низменные впадины. Наиболее гориста западная часть центральной Гайаны, сильно расчлененная хребтами с высотой до 2000 м. Горные районы делятся равнинными саваннами Рупунуни на две части. На юге распо-

ложены горы Сьерра-Акараи, на западе — Пакараимас с самой высокой вершиной Рорайма (2772 м).

Вдоль Атлантического побережья тянется сильно заболоченная низменность, достигающая на востоке ширины 100 км. Во время прилива вода заливают прибрежную растительность — мангры. В результате колебаний земной коры суша на побережье океана медленно опускается, и процесс этот идет быстрее, чем рост песчаных отложений. Поэтому приходится защищать обрабатываемые участки земли и поселения на побережье строительством специальных дамб, водозащитных сооружений и отводных каналов. Столица Гайаны защищена от океана дамбой.

На побережье страны сосредоточена основная часть населения и большая часть культивируемых земель. Здесь занимаются разведением сахарного тростника, риса и других сельскохозяйственных культур. Южная часть этой равнины холмистая, песчаная и занимает четверть всей территории страны. В этом районе сосредоточено главное минеральное богатство Гайаны — бокситы (близ городов Линден и Кваквани). Общие запасы бокситов оцениваются в 150 млн. т с общим содержанием глинозема свыше 50%.

Саванны Рупунуни, расположенные на юго-западе Гайаны, представляют собой естественные пастбища и являются главным скотоводческим районом страны.

Западная часть Гвианского плоскогорья богата золотом, алмазами, различными металлическими рудами.

Климат Гайаны субэкваториальный, жаркий и влажный. Средняя месячная температура на побережье — от 26 до 28°. На побережье сезон дождей длится с середины апреля до середины августа и с середины ноября до конца января. Среднее годовое количество осадков — 2400 мм.

Гайана на языке местных индейцев означает «страна многих вод». И это название вполне оправданно. В стране много рек, озер, водопадов, самый крупный из которых — водопад Кайечур — в 5 раз выше Ниагарского. Этот водопад, прерывающий плавное течение р. Потаро, был открыт в 1870 г. и служит местом поклонения индейцев, на языке которых его название означает «бог воды». По преданию, водопад назван в честь одного из вождей племени патамони по имени Кай, принесшего себя в жертву главному духу Маконаима во имя спасения его племени от уничтожения индейцами карибами.

Большинство рек начинается в горах на западе страны и впадает в Атлантический океан. Крупные реки — Демерара, Эссекибо, Бербис, Корантейн — очень похожи между собой. В основном они текут по однообразной местности и прерываются порогами, реже водопадами. Эти реки, хотя и судоходны лишь в низовьях, имеют большое хозяйственное значение.

Почти 90% всей территории страны покрыто влажным вечнозеленым лесом, в котором имеется много различных ценных пород деревьев. Наиболее ценится древесина красного и так называемого железного дерева, которое применяется в судостроении.

Исключительно богат и разнообразен животный мир Гайаны. В стране насчитывается более 100 видов млекопитающих. Имеются здесь и такие характерные животные, как ленивцы, муравьеды, броненосцы, тапиры. Среди обезьян встречаются редкие виды: ревуны, сапа-

Индийская
хижина
«Умана Яна»



жу, паукообразные обезьяны. Большое количество рек способствует распространению водных животных — выдр, которых насчитывается здесь несколько видов.

Огромен мир птиц с необычайно ярким оперением. Среди них различные виды колибри, множество попугаев, туканов, фазанов, дятлов и др., а также водяных птиц — цапель, ибисов. Гайана — одна из немногих стран, где еще сохранилось большое количество крокодилов — кайманов.

Из насекомых особенно нужно отметить гигантских жуков, огромных, ярко расцветенных цикад, голубовато-серебристых бабочек, которые достигают крупных размеров. В реках водится большое количество различных рыб, среди

которых можно встретить такую крупную, как арапаима, рыба-кот, рыба-пила, рыба-четыреглазка (сородич голяняна), а также пиранию. Побережье океана изобилует креветками, которые имеют промысловое значение.

Хотя Гайана обладает богатыми природными ресурсами (бокситы, марганец, железо, молибден, никель, золото, алмазы и др.), а также огромными гидроэнергетическими ресурсами, в настоящее время в стране ведется только разработка бокситов. Добыча золота и алмазов осуществляется кустарным методом старателями.

Население

Современное население Гайаны чрезвычайно пестро в расовом отношении, что связано с особенностями процесса формирования его, где важными элементами явился ввоз негров-рабов из Африки и законтрактованных рабочих из Азии и других частей света. Поэтому население страны в основном состоит из иммигрантов и их потомков, а коренное население — индейцы — очень незначительно. Гайану называют «страной шести народов». И действительно, это так.

В настоящее время более половины населения страны составляют индейцы, около $\frac{1}{3}$ — африканцы, 13% — метисы и мулаты, 5% — индейцы и меньше 1,5% — китайцы, а также португальцы и другие лица европейского происхождения.

Индейцы составляют большинство сельского населения страны, занятого земледелием. Это потомки законтрактованных рабочих, приехавших в Гайану после отмены рабства и заменивших негров на плантациях. Негры же, покинув плантации, ушли в города. Многие из них стали рабочими или мелкими служащими. Португальцы и китайцы обосновались в городах и поселках и занялись торговлей.

Коренное население страны — индейцы живут во внутренних районах Мазаруни — Потаро, Рупунуни и насчитывают 9 различных племен (карибы, араваки, вай-вай, акавайо, макуши, варрау, вапишана, арекуна и патамона).

Они живут в деревнях, насчитывающих от нескольких десятков до нескольких тысяч жителей. Возглавляет деревню капитан — глава племени, избираемый жителями деревни на четырехлетний срок. Основное занятие индейцев — охота, рыбная ловля и ведение сельского хозяйства. Некоторые из них работают на лесоразработках, в добывающей промышленности. Работают индейцы также на скотоводческих фермах в Рупунуни и на стро-

ительстве гидроэлектростанций во внутренних районах страны.

Правительство Гайаны предпринимает различные шаги для улучшения положения индейцев, предоставляя им стипендии для обучения в средних технических, медицинских и сельскохозяйственных школах. В 1976 г. оно вернуло их наследственные земли в коллективное пользование.

Государственный язык — английский. Но в сельских районах говорят на разновидности креольского языка. Большинство индейцев общается на своих местных диалектах индейского языка.

Основные религии в стране — христианство, индуизм и ислам. Христиан — более половины населения, исповедующих индуизм — $\frac{1}{3}$, мусульман — около 9%.

Ежегодный прирост населения Гайаны составляет 2,5%, причем он выше у индейцев (3,6%), чем у африканцев (1,9%); кроме того, значительно увеличивается смешанное население — метисы и мулаты (4,2%) и сокращается европейское, главным образом из-за эмиграции англичан после провозглашения независимости в стране.

Все крупные города и населенные пункты Гайаны расположены в прибрежной полосе.

Столица страны — Джорджтаун был основан французами в 1782 г.

В 1784 г. он был захвачен голландцами, которые назвали его Стабургом в честь президента голландской Вест-Индской компании. Позднее название Стабург сохранилось за центральной частью города, где остались старые голландские постройки. Сейчас Джорджтаун — небольшой город, главными достопримечательностями которого являются ботанический сад с небольшим зоопарком, старинный рынок голландского типа, старая набережная и деревянный английский собор, построенный в 1892 г.

Ботанический сад имеет одну из самых прекрасных коллекций пальм, кувшинок, самая великолепная из которых — виктория регия. В последнее время в городе появилось несколько современных зданий, таких, как Кооперативный банк Гайаны, отель «Пегас». Наиболее интересное сооружение, построенное в последнее время в Джорджтауне, — индейская хижина «Умана Яна», что на языке индейцев означает «место встречи народа». Она была построена для проведения конференции министров иностранных дел неприсоединившихся стран, проходившей здесь в 1972 г. Высота ее — 16,5 м, пло-

щадь — 1500 кв. м. Построена хижина была индейцами ваи-ваи без единого гвоздя. В строительстве использовалась одна из разновидностей «железного дерева». Стены и потолок покрыты сухими листьями пальм и лозой местных растений.

Джорджтаун также административный и культурный центр страны. В городе имеется Национальная библиотека, Национальный музей, недавно построен Культурный центр. Недалеко от города расположен университет Гайаны, основанный в 1963 г. и имеющий факультеты естественных, социальных и филологических наук, а также технологический факультет. В 1976 г. создан факультет права и общественных связей. В городе размещаются административные здания, предприятия легкой и пищевой промышленности, многочисленные мастерские. Джорджтаун — главный порт страны.

Другие крупные города — Нью-Амстердам — старый голландский портовый город с населением 20 тыс. человек, Линден — главный центр добычи бокситов с населением в 27 тыс. человек.

Хозяйство

Несмотря на огромные и разнообразные природные ресурсы, Гайана остается аграрной страной, ориентирующейся в основном на внешний рынок.

Главная сельскохозяйственная культура — сахарный тростник. Основные посевные площади его сосредоточены на побережье Атлантического океана. Еще во времена рабства сахарный тростник выращивался на сахарных плантациях, принадлежащих крупным английским компаниям. До 1976 г. все производство сахарного тростника находилось в руках одной из самых крупных английских сахарных монополий — «Букерс бразес Макконел энд компани», которая имела более ста своих отделений в Гайане и контролировала 14 сахарных плантаций из 19 и 11 сахарных заводов из 16, имевшихся в стране. Располагая собственными морскими судами, совершавшими рейсы между Джорджтауном и Ливерпулем, компания практически монополизировала всю внешнюю торговлю Гайаны и стремилась контролировать не только экономическую, но и политическую жизнь страны.

В 1976 г. правительство Гайаны национализировало собственность этой компании и передало ее плантации в созданную Гайанскую сахарную корпорацию, которая контролирует работу 10 плантаций, где занято 30 тыс. рабочих. Еще раньше, в 1975 г., была национализирована соб-

ственность другой английской компании — «Дженерал секьюрити лимитед» — и создана сахарная компания «Демерара».

Рис — вторая по значению сельскохозяйственная культура в стране. Производство его сосредоточено главным образом на небольших фермерских участках размером 0,2 га. Но имеются и крупные государственные плантации размером более 400 га, где применяется механическая посадка и обработка риса. Весь собранный рис, за исключением небольшого количества, нужного для внутреннего потребления, продается Гайанскому управлению по рису, которое продает его на внешнем рынке. Большинство экспортируемого риса идет в страны Вест-Индии.

Кокосовые орехи — важный продукт сельского хозяйства страны. Кокосовые пальмы занимают плантации и небольшие участки вдоль дамб и оросительных каналов. Большая часть со-

Добыча
бокситов



бранных орехов идет на изготовление масла, маргарина и мыла. Все это поступает на внутренний рынок.

Кроме того, в стране выращивают цитрусовые, бананы, ананасы, маис и другие сельскохозяйственные культуры главным образом для внутреннего потребления. Все продукты земледелия покупаются у фермеров государственной Гайанской сбытовой корпорацией по заранее обусловленным ценам, которые выше минимума государственных цен.

Хотя животноводческим районом страны являются саванны Рупунуни, значение его в снабжении мясом и молоком внутреннего рынка очень невелико. Это объясняется его удаленностью от густонаселенной прибрежной зоны и отсут-

ствием дорог для доставки продуктов в города Атлантического побережья. Поэтому снабжение прибрежных городов мясом и молоком обеспечивается небольшими пригородными хозяйствами индейцев или импортными поставками. Правительство Гайаны разрабатывает проекты развития животноводства как в Рупунуни, так и в других районах страны, одновременно предусматривается строительство дорог.

Главное богатство страны — бокситы, добыча и обработка которых до середины 70-х годов находилась в руках крупных американских компаний. В 1971 и 1975 гг. правительство Гайаны национализировало их собственность и создало две государственные компании, которые в 1976 г. были объединены в одну бокситовую компанию «Гайана майнинг корпорейшн» (ГАЙМАЙН). Добыча и обработка бокситов ведутся близ городов Линден, Кваквани и Итуни.

Добыча золота и алмазов сосредоточена в основном в руках мелких предпринимателей и золотоискателей, которые приобретают лицензии у правительства. Промышленной добычи этих полезных ископаемых нет.

В последние годы в Гайане значительное развитие получило рыболовство, как океанское, так и речное. Главный продукт рыболовства — креветки идут на экспорт.

В стране ведутся лесоразработки, но добыча древесины затруднена отсутствием дорог во внутренних районах страны. Поэтому производство древесины еще незначительно.

Правительство Гайаны уделяет большое внимание развитию сельского хозяйства, созданию в стране легкой промышленности, развитию рыболовства, расширению лесоразработок и развитию мясного животноводства.

Протяженность шоссейных дорог в Гайане — около 3 тыс. км, из них только немногим более 500 км покрыто асфальтом. Главное шоссе проходит по Атлантическому побережью к городам Нью-Амстердам и Линден. В стране имеются только две узкоколейные железные дороги, и те небольшой протяженности. Одна связывает северо-запад с портом Кайтума, а другая идет из Линдена в Итуни и используется для транспортировки бокситовой руды.

Развивается в стране авиатранспорт. Международный аэропорт в Тимейри принимает самолеты различных авиакомпаний. Гайана располагает небольшими посадочными площадками для самолетов, обслуживающих внутренние линии.

До получения независимости Гайана в основном имела торговые отношения со своей метрополией и с другими западными странами. Торговая политика независимой Гайаны — яркое отражение ее политики неприсоединения и диверсификации экономики страны. Сейчас Гайана торгует более чем со 120 странами мира. Торговые отношения с социалистическими странами играют всевозрастающую роль во внешнеэкономической политике Гайаны, которая подписала торговые соглашения с СССР, ГДР, Кубой и другими странами социалистического содружества. Гайана явилась инициатором создания Карибского общего рынка и Карибского сообщества, целью которых служит укрепление сотрудничества и регулирование экономических и торговых отношений среди государств — членов этой организации.

Культура: традиции и современность

Специфические особенности экономического и политического развития Гайаны не могли не отразиться и на формировании ее культуры.

Со времен рабства, когда в страну прибывали негры из разных районов Африки, здесь появляются африканские диалекты, становится заметным влияние религиозных культов, распространенных в странах Африки. Обращение рабов в христианство не уничтожило их традиционных верований, хотя они и претерпели заметные изменения.

В развитие культуры Гайаны внесли свою лепту и индейцы — коренные жители страны. Некоторые обычаи и традиции пришли в Гайану с появлением здесь иммигрантов из Индии. Ощутимо влияние и европейской культуры, особенно английской. Народ страны воспринял религию, привнесенную из метрополии, — как католичество, так и протестанство — в чистом виде, не трансформируя ее, так же как обычаи и традиции англичан.

Изменился и внешний облик жителя Гайаны. Теперь почти все гайанцы независимо от этнической принадлежности носят одежду европейского покроя. Даже индейцы. Только в некоторых индейских деревнях еще можно увидеть традиционную одежду — короткий фартук, вышитый бисером, у женщин и набедренную повязку у мужчин. Негры и индейцы живут в современных домах, которые строятся на сваях из-за частых наводнений. Меняется и внешний облик индейской деревни, где наряду с традиционными индейскими хижинами стали строиться современные небольшие домики.

Несмотря на взаимопроникновение различных культур, отдельные группы населения сохранили свои традиционные ремесла. Так, ювелирное производство развито у индейцев, производство разнообразных плетеных изделий — у индейцев.

Смешение различных культур привело к возникновению новых форм народного творчества, таких, например, как калипсо — появившиеся впервые на Тринидаде и Тобаго песенки на злобу дня — смесь афро-индейских и индийских ритмов; приобрели новые ритмы, близкие к африканским, и многие популярные английские песни.

Что касается традиционных обрядов и обычаев, то они продолжают сохраняться и у индейцев, и у негров, и у индейцев. В последнее время можно наблюдать, как разные этнические группы населения Гайаны принимают участие в общих празднествах в стране.

Правительство Гайаны всячески содействует развитию культуры и просвещения в стране. Устраиваются различные выставки народного творчества, а также живописи и скульптуры, особенно деревянной, получившей в Гайане широкое распространение. В 1976 г. правительством были предприняты шаги по улучшению системы образования. Были ликвидированы частные школы, введено бесплатное обучение на всех уровнях образования. В стране насчитывается 400 детских садов и яслей, свыше 440 начальных школ, более 50 средних школ и один университет. Для обеспечения кадрами растущей экономики страны в Гайане имеется пять школ технического и профессионального образования. Для подготовки специалистов в области кооперативного движения созданы кооперативный колледж «Куру-куру», Гайанская школа сельского хозяйства и Сельскохозяйственный институт.

В области здравоохранения в последние годы достигнуты определенные успехи. Ликвидированы такие тяжелые заболевания, как малярия, холера, оспа. Построены новые больницы; увеличен медицинский персонал. Снизилась детская смертность.

Встав на путь самостоятельного, независимого развития, Гайана сталкивается с определенными трудностями, связанными с длительным господством там английских колонизаторов. Народу этой страны предстоит еще сделать много, чтобы создать подлинно независимое демократическое государство.

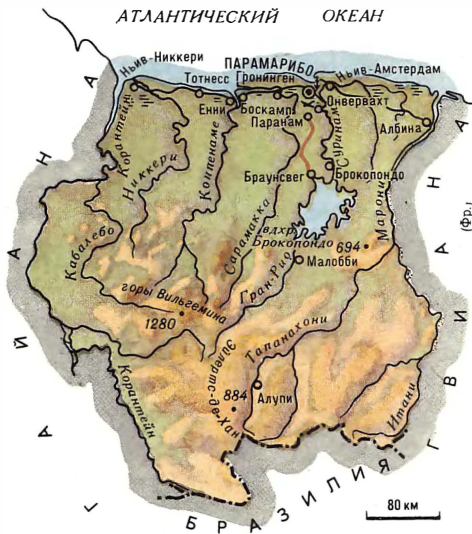
СУРИНАМ (Республика Суринам)

Суринам расположен в северо-восточной части Южной Америки, на западе он отделен от Гайаны р. Корантейн, на востоке по р. Марони проходит граница с Французской Гвианой, на юге он граничит с Бразилией.

Хотя по своему географическому положению Суринам — южноамериканская страна, по этническому составу населения и по языку он сильно отличается от остальных стран этого региона и больше тяготеет к островным странам Карибского бассейна.

Площадь Суринама — 163,3 тыс. кв. км, его население (по оценке 1980 г.) —

Суринам



350 тыс. человек, столица страны — город Парамарибо.

Вдоль берега Атлантического океана на 360 км протянулась неширокая прибрежная полоса Гвианской низменности, образованная морскими и речными отложениями. Со стороны океана она покрыта мангровыми зарослями. Плодородные земли этой низменности защищены от затопления специальной системой дамб и дренажных каналов и образуют поoldersы. Здесь сосредоточено 90 % всего населения страны.

За прибрежной полосой простираются холмистые предгорья Гвианского плоскогорья, покрытые саванной. Песчаные и глинистые почвы предгорий малопригодны для земледелия.

Вся внутренняя южная часть Суринама

занята Гвианским плоскогорьем, высшая точка которого в горах Вильгельмина достигает 1280 м над ур. моря. Этот район страны покрыт непроходимой сельвой, редко заселен, почти не освоен и играет очень небольшую роль в экономике Суринама.

Климат Суринама субэкваториальный, жаркий, постоянно влажный. Средняя годовая температура в столице страны — Парамарибо равна 26° с колебаниями температур не более 2° в течение года. За год в среднем бывает 200 дождливых дней и выпадает 2000 — 2500 мм осадков, которых бывает особенно много с апреля по август. Наиболее сухой период — с сентября по ноябрь.

Реки Суринама (Корантейн, Коппенаме, Суринам, Марони и др.) многоводны, но порожисты и доступны для крупных и средних судов лишь в устьях. Однако небольшие суда могут подниматься вверх по течению некоторых рек на 300 км. Вместе с притоками и каналами реки образуют транспортную сеть страны, связывающую ее труднодоступные внутренние районы с побережьем.

Леса занимают около 90 % территории Суринама. При этом на подавляющей части территории страны, на красножелтых ферраллитных почвах произрастают влажные вечнозеленые леса с ценными видами деревьев.

Запасы минерального сырья очень разнообразны, хотя и недостаточно разведаны. Среди всех полезных ископаемых страны наиболее важное значение имеют бокситы, которые содержатся в мощной латеритной коре выветривания, покрывающей кристаллические породы Гвианского плоскогорья. По разведанным запасам бокситов (600 млн. т) Суринам занимает шестое место в капиталистическом мире и второе место среди стран Латинской Америки (после Ямайки). Кроме бокситов недра Суринама содержат также железную руду, медь, цинк, никель, олово, кобальт, марганец, платину, алмазы, золото, каолин, тантал, кварцевые пески; в последние годы на континентальном шельфе страны ведутся поиски нефти. Однако в настоящее время ни одно из известных проявлений рудного и нерудного минерального сырья (исключая бокситы) не разведано, не получило промышленной оценки и не разрабатывается.

Прибрежная часть Суринама была открыта одной из первых в Южной Америке экспедиций Алонсо де Охеды и Висенте Пинсона в 1499 г., а его побережье впервые было нанесено на карту в 1500 г. после экспедиции другого испанского конкистадора — Диего Лепе. Свое

название страна получила от реки, протекающей по ее территории. Колонизация Суринама началась лишь в первой половине XVII в. и осуществлялась англичанами. Однако в 1667 г. Англия передала Суринам Нидерландам в обмен на Новый Амстердам (территория нынешнего Нью-Йорка). С тех пор, за исключением 1799 — 1802 и 1804 — 1816 гг., Суринам в течение трех веков был владением Нидерландов.

В конце XVII в. Суринам превратился в ведущего поставщика сахара в страны Европы. Поставлялся он через Амстердам. Возделывание сахарного тростника в Суринаме привело к возникновению плантационной системы хозяйства и базировалось на жесточайшей эксплуатации ввезенных сюда из Африки рабов-негров. Всего, согласно оценке, в Суринам было ввезено из Африки 380 тыс. рабов. На протяжении XVIII в. в Суринаме происходили восстания рабов-негров, которые беспощадно подавлялись голландскими колонизаторами. В начале XIX в. в стране стал наблюдаться экономический спад. Постепенно он привел хозяйство к полному развалу. Это объяснялось целым рядом неблагоприятных для развития экономики Суринама внешних и внутренних факторов, главными из которых были налаживание в Европе собственного производства сахара из свеклы и возникшая после отмены в 1863 г. рабства хроническая нехватка рабочей силы. Эта проблема была решена только в конце XIX — начале XX в. иммиграцией в страну более 60 тыс. индийцев и индонезийцев. С появлением иммигрантов из Азии структура хозяйства Суринама резко изменилась и на смену плантационному хозяйству, базировавшемуся на труде рабов-негров, пришло мелкособственное крестьянское хозяйство, основанное на труде иммигрантов из Азии и освобожденных негров, получивших крошечные земельные наделы (площадью от 10 до 20 кв. м). В 20-х годах нынешнего столетия началось развитие промышленности страны, основой которой стали рудники по добыче бокситов и золота, а также небольшие предприятия по переработке различных видов сельскохозяйственной продукции.

В результате длительной борьбы народа Суринама против политической и экономической зависимости от Нидерландов в 1922 г. страна официально перестала называться колонией и превратилась в так называемую Присоединенную территорию Королевства Нидерландов. В 1954 г. она получила частичную автономию, а в 1975 г. добилась незави-

симости и стала буржуазной республикой.

В 1980 г. в Суринаме произошли два военных переворота, в результате которых было свергнуто прежнее правительство, проводившее пронидерландскую политику, способствовавшую коррупции, разбазариванию средств, безудержному росту бюрократического аппарата (общее число государственных чиновников достигло 40 тыс. человек) и непрерывному ухудшению положения широких масс трудящихся. К власти в стране пришел Национальный военный совет. В августе 1980 г. деятельность парламента была приостановлена, действующая конституция отменена, в стране введено чрезвычайное положение и создан специальный трибунал для расследования материалов о коррупции, пронизавшей все звенья прежнего правительства. Новое правительство провозгласило программу так называемого морального оздоровления всей суринамской нации и заявило, что в экономическом плане Суринам будет неуклонно добиваться самообеспеченности и большей независимости от других стран, и прежде всего от Нидерландов.

До середины 70-х годов население Суринама увеличивалось довольно быстрыми темпами и в 1975 г. достигло 450 тыс. человек (в 1912 г. — 95 тыс., в 1941 г. — всего 190 тыс. человек). Однако темпы естественного прироста населения сократились с 3,5 % в 60-х годах до 2,3 % в 70-х годах.

В последнее время в Суринаме наблюдается значительный отток населения из сельской местности в город, прежде всего в Парамарибо и окружающий его район. Это еще более увеличивает и без того высокий процент безработных в стране. Около 30 % экономически активного населения Суринама не имеет работы. Массовая безработица служит основной причиной эмиграции рабочей силы (главным образом в Нидерланды), достигающей 2 тыс. человек в месяц. В результате, по последним оценкам, в Нидерландах проживает 180—200 тыс. суринамцев, а численность населения самого Суринама за последние 5 лет сократилась с 450 до 350 тыс. человек. Тем не менее по среднему уровню жизни населения и среднедушевому доходу Суринам продолжает занимать одно из первых мест в Южной Америке. Однако в распределении этого дохода существуют огромные имущественные диспропорции.

Более высокий уровень жизни в Суринаме привлекает в него эмигрантов из соседних стран, и в частности из Гайаны (в 1980 г. в Суринаме проживало 50 тыс. гайанцев). Население Суринама очень

молодо, и почти половину всех жителей страны составляют лица моложе 15 лет. Средняя плотность населения в Суринаме — 2,5 человека на 1 кв. км, но распределено оно крайне неравномерно. Около 90 % населения страны сосредоточено на 3—4% ее площади — в прибрежной полосе и в долинах крупных рек. При этом особенно слабо заселены районы труднодоступного влажнотропического леса, занимающие 80% территории Суринама. Наиболее крупный по численности населения город страны — ее столица Парамарибо, которая насчитывает свыше 150 тыс. жителей. В целом же в городе и в радиусе 20 км вокруг него живет около половины населения Суринама. В столице сконцентрировано 60% промышленности страны, она служит главным портом, в ней имеется университет и несколько исследовательских институтов. Парамарибо — типичный колониальный город, застроенный в старом нидерландском стиле одно- или двухэтажными деревянными домами с резными балконами, — стоит на берегу р. Суринам. Центральную часть города формируют узкие аккуратные улочки, здесь расположена главная площадь столицы — площадь Независимости, на которой находятся красивые дома XIX в., превращающие Парамарибо в уменьшенную копию Амстердама. На этой площади стоит президентский дворец — бывший дворец нидерландских губернаторов. Рядом в помпезном здании в форме подковы помещается парламент республики. Днем в Парамарибо температура обычно поднимается до 40° и город пустынен. Зато вечером после наступления прохлады Парамарибо оживает, в тени огромных раскидистых фикусов устраиваются сотни продавцов со своими лотками и нехитрым ассортиментом товаров и лакомств. В порту Парамарибо между крупными океанскими судами все время снуют сотни утлых каноэ индейцев, приплывающих сюда из глубинных районов страны за предметами первой необходимости. В последние годы Парамарибо переживает строительный бум, в городе ведется строительство современных домов из стекла и алюминия, небоскребов иностранных банков и корпораций и роскошных отелей для богатых туристов. В северной части столицы, где еще совсем недавно были плантации кофе и цитрусовых, вырос новый жилой район местной буржуазии. Другие города Суринама во много раз уступают Парамарибо как по численности населения, так и по своему значению в национальной экономике. Так, например, второй по важности

центр Суринама — Ньив-Никкери насчитывает всего около 8 тыс. человек.

Национальный состав страны чрезвычайно разнообразен и представляет собой настоящий этнический калейдоскоп. По оценке 1975 г., 35% населения составляют индийцы, 29% — креолы, почти 15% — индонезийцы (главным образом яванцы), 10% — негры, 3% — индейцы, 6% — китайцы и несколько более 1% — европейцы. Среди городского населения преобладают креолы и негры, а в сельском населении — индийцы и индонезийцы. Численность индийцев в Суринаме очень быстро увеличивается, что связано с высоким уровнем их рождаемости.

Народы, населяющие страну, сильно отличаются друг от друга по роду своих занятий. Так, например, негры и мулаты составляют основную часть промышленных рабочих Суринама. Среди них имеется весьма немногочисленная интеллигенция, государственные служащие и чиновники. После отмены рабства негры стали массами уходить с ненавистных им плантаций в города. До сих пор редко можно встретить негритянскую семью, работающую на плантациях, так как труд в деревне негры считают позорным, как и всякую другую работу, которую выполняли рабы. Выходцы из Индии обычно владельцы или арендаторы рисоводческих и молочных ферм, весь транспорт и рыночная торговля Парамарибо также находятся в руках индийцев. Среди индийцев значительна прослойка интеллигенции, часть из них работает в административном аппарате. Процесс урбанизации распространился и на значительную часть индийского населения. Однако у индийцев, живущих в сельской местности, очень сильны старые обычаи и обряды, религиозные верования, стремление к этнической обособленности и замкнутости.

В отличие от индийцев у индонезийцев весьма низкая рождаемость, они держатся обособленно и территориально, и в культурном отношении и практически не ассимилируются с представителями других народов, населяющих Суринам. Индонезийцы в основном работают на плантациях сахарного тростника, цитрусовых, какао, кофе и занимаются возделыванием риса, маниоки, бананов и овощей. 80% индонезийского населения Суринама составляют араваки и карибы. Китайцы в основном живут в Парамарибо и заняты в сфере торговли, а европейцы занимают ведущие позиции в административном аппарате и в экономике. Большинство европейцев, живущих в стране, — голландцы, есть также немцы, англичане и португальцы.

По вероисповеданию креолы принадлежат к различным христианским церквям; индийцы — индуисты; индонезийцы в основном мусульмане, хотя среди них есть и христиане; негры и мулаты также христиане; «лесные» негры и индейцы еще сохраняют свои языческие верования. В Суринаме построены и действуют многочисленные индуистские храмы, мечети, христианские церкви и синагоги.

Государственный язык Суринама — голландский. Однако, за исключением европейцев, все народы, населяющие страну, в общении между собой говорят на смешанном диалекте-жаргоне, так называемом *таки-таки*, в котором имеются самые разнообразные лингвистические элементы, прижившиеся в крайне искаженном английском языке. Европейцы называют этот диалект *негро-инглиш* или *бастард-инглиш*. В то же время в сельских районах каждая этническая группа говорит на своем родном языке — хинди, индонезийском, китайском и т. п.

В последнее десятилетие Суринам добился некоторых успехов в области просвещения, и в первую очередь в постановке начального образования. Введено обязательное шестилетнее обучение детей в возрасте 6—12 лет. Большая часть шестилетних начальных школ — частные учебные заведения. В стране имеются несколько технических школ, один педагогический и два учительских института и университет в Парамарибо с медицинским и юридическим факультетами.

Однако значительная часть выпускников средних и высших учебных заведений эмигрирует в Нидерланды, в результате чего Суринам испытывает всевозрастающую нехватку к квалифицированной рабочей силы и интеллигенции.

Главную роль в экономике Суринама играет горнодобывающая промышленность, представленная фактически только добычей бокситов. По их добыче Суринам занимает третье место в капиталистическом мире (после Австралии и Ямайки). Ежегодная добыча бокситов в Суринаме составляет 5 — 7 млн. т, или около 10% их производства в капиталистических странах. Все будущее развитие экономики Суринама связывается с разработкой новых крупных месторождений бокситов, строительством ГЭС и значительным увеличением выплавки алюминия.

Начало развитию горнодобывающей промышленности в Суринаме положило открытие в 1875 г. в центральной части страны месторождения золота. Для облегчения транспортной связи с районом золотых приисков в 1905 — 1911 гг.

была построена первая и пока единственная в стране железная дорога. Однако обнаруженное месторождение золота оказалось небольшим, вследствие чего уже в 20-х годах голландцы отказались от его разработки. Добыча золота в стране была отдана на откуп частным лицам, и прежде всего неграм, работающим на промывке речных песков. После второй мировой войны добыча золота велась в незначительных масштабах.

Однако главным событием в экономической истории Суринама стало открытие в 1915 г. в восточной части страны богатейших месторождений бокситов. В 1922 г. алюминиевая монополия «Алкоа» (США) основала рудник по добыче бокситов на р. Коттика и начала их вывоз из Суринама. Во второй половине 30-х годов и особенно в течение второй мировой войны добыча бокситов в Суринаме увеличивалась очень быстрыми темпами. В результате в послевоенный период Суринам стал крупнейшим поставщиком бокситов на мировой рынок. В середине 50-х годов Суринам уже занимал первое место по добыче бокситов в капиталистическом мире и на него приходилось около 25% всей их добычи в капиталистических странах. Добыча бокситов в стране ведется исключительно в ее северо-восточной части, в районе, расположенном между реками Суринам и Марони и находящимся вблизи городов Мунго и Паранам. Бокситы залегают близко от поверхности, их разработка ведется открытым способом. Бокситово-глиноземная промышленность Суринама полностью находится в руках иностранных компаний — «Суралко» (филиал монополий США «Алкоа») и «Биллитон» (филиал одноименного концерна Нидерландов). В середине 60-х годов компания «Суралко» ввела в строй в Паранаме алюминиевый завод мощностью 60 тыс. т в год, который работает на базе электроэнергии, вырабатываемой на ГЭС «Брокопондо». В последние годы суринамским правительством предпринимаются шаги по созданию национальной бокситовой промышленности. Основная часть добываемых в Суринаме бокситов вывозится в США, а также в Канаду, Японию и в страны Западной Европы; меньшая их часть направляется на глиноземные заводы компаний «Суралко» и «Биллитон» внутри страны. В то же время почти весь производимый в Суринаме глинозем (исключая глинозем, направляемый на алюминиевый завод в Паранаме) и весь выплавляемый в стране алюминий экспортируются. Хотя в добыче бокситов, в производстве глино-

зема и в выплавке алюминия в Суринаме занято всего около 6 тыс. человек, эта отрасль дает 35 % ВВП. В целях уменьшения зависимости экономики Суринама от добычи бокситов правительство страны стремится к диверсификации горнодобывающей промышленности. Первым шагом в этом направлении станет, очевидно, начало добычи нефти в 60 км от Парамарибо, где обнаружены ее запасы в размере почти 40 млн. т.

Сельское хозяйство Суринама развито недостаточно и не удовлетворяет всех потребностей населения в продовольствии. Около 70 % всех обрабатываемых земель в стране находится на полях Гвианской низменности и принадлежит средним и крупным землевладельцам, ведущим плантационное хозяйство. Остальные земли разделены на небольшие участки и обрабатываются мелкими владельцами и арендаторами. Свыше половины всех обрабатываемых земель в Суринаме орошается, что создает трудности, связанные с содержанием в порядке полей и дренажных каналов. В начале 70-х годов площадь сельскохозяйственных земель в Суринаме составляла лишь 0,3 % всей территории страны.

В целом сельское хозяйство Суринама характеризуется низкой производительностью труда, невысокой рентабельностью производства и узким рынком. Страна вынуждена постоянно импортировать зерновые, мясо и молочные продукты, домашнюю птицу, фрукты и овощи. Суринам обычно ввозит до 40 % потребляемого продовольствия.

С появлением индонезийских иммигрантов все большую роль в сельском хозяйстве страны стал играть рис. Успешной акклиматизации этой культуры в Суринаме в большой степени способствовала и высокоразвитая система полей. В послевоенный период рисоводство стало ведущей отраслью земледелия и всего сельского хозяйства Суринама; в стране было создано несколько государственных рисоводческих хозяйств. Под культурой риса занято 50 тыс. га, или $\frac{3}{4}$ всех обрабатываемых в стране сельскохозяйственных земель.

Рис возделывается преимущественно в прибрежных районах страны. Важнейшая зона рисоводства Суринама — наиболее крупный в стране полевой Вагенинген, занимающий площадь 10 тыс. га, где собирают два урожая риса в год. В конце 70-х годов средний урожай риса в Суринаме достигал 170 — 180 тыс. т в год, а его экспорт — 50—60 тыс. т в год (по экспорту риса в расчете на душу населе-

ния Суринам занимает первое место в мире). Второй по важности культурой в сельском хозяйстве остаются бананы, которые играют важную роль в продовольственном обеспечении населения Суринама, а также в экспортных поступлениях страны. Некоторое значение в земледелии имеют также сахарный тростник, кофе, какао, апельсины, грейпфруты и кокосовые орехи. Собранный сахарный тростник полностью перерабатывается на единственном в Суринаме сахарном заводе в Мариенбурге.

Животноводство в Суринаме развито еще слабее, чем растениеводство, и представлено в основном небольшими фермами молочного и мясного направления. В Суринаме ощущается постоянная нехватка собственных мясо-молочных продуктов, и страна вынуждена их импортировать в значительном объеме.

Однако, несмотря на всю свою отсталость, сельское хозяйство Суринама находится все же на более высокой ступени развития, чем в некоторых странах Латинской Америки. Так, например, в начале 70-х годов по числу тракторов, используемых в сельском хозяйстве, и потреблению удобрений Суринам превосходил такую страну, как Боливия.

После получения Суринамом независимости главное место в планах развития сельского хозяйства занимает дальнейшее освоение прибрежных районов, с тем чтобы удвоить к середине 80-х годов существующие в стране площади под рисом. При этом в долине р. Никкери предполагается создать крупнейший в Суринаме новый район рисоводства, где под эту культуру намечено выделить большую часть из 60 тыс. га новых сельскохозяйственных орошаемых земель. Большое значение придается увеличению сбора сахарного тростника, фруктов и овощей, а также росту поголовья крупного рогатого скота.

Несмотря на географическую близость Суринама к районам Карибского моря, богатым рыбой и ракообразными, добыча морепродуктов в стране очень невелика, что объясняется главным образом почти полным отсутствием современных промысловых судов и, как следствие этого, промышленного рыболовства. Однако в последние годы значительно увеличился лов креветок, которые почти полностью экспортируются.

Основу электроэнергетического хозяйства Суринама составляют ГЭС. По минимальным оценкам, гидроэнергетический потенциал всех рек страны составляет 2 млн. кВт. Крупнейшая электростанция Суринама — ГЭС «Брокопондо»

мощностью 150 тыс. кВт расположена на р. Суринам в 110 км вверх по ее течению от Парамарибо. 90 % электроэнергии, вырабатываемой на этой ГЭС, потребляется предприятиями глиноземно-алюминиевой промышленности Суринама, и лишь 10 % используется в других секторах хозяйства страны. Сооружение ГЭС «Брокколондо» велось в 1959 — 1966 гг. и потребовало строительства на р. Суринам плотины высотой 53 м, которая образовала водохранилище площадью 1,5 тыс. кв. км. При этом были затоплены большие лесные массивы и десятки деревень «лесных» негров, которые были насильно вывезены с обжитых ими мест. Образование такого крупного водохранилища в северном районе Суринама оказало негативное воздействие на экологическое равновесие в этой части страны. Дно водохранилища не было очищено от леса, затопление которого создало благоприятные условия для бурного размножения плавучих растений, и в первую очередь водяного гиацинта. Гниение деревьев и остатков водяного гиацинта требует больших количеств кислорода, низкое содержание которого в воде в свою очередь сдерживает освоение водохранилища живыми организмами. В 1976 г. общее производство электроэнергии в Суринаме достигло 1 335 млн. кВт·ч, из которых на ГЭС было выработано 1 170 млн. кВт·ч.

Обрабатывающая промышленность Суринама (исключая производство глинозема и выплавку алюминия) развита очень слабо и в основном представлена небольшими, а часто и полукустарными предприятиями по производству сахара, рома, мелассы, пальмового и сливочного масла, маргарина, а также по переработке креветок. Кроме того, в стране существуют весьма значительная лесопильная и деревообрабатывающая промышленность и небольшие предприятия цементной, обувной, текстильной и табачной промышленности. В лесной промышленности действует частный иностранный, в основном голландский, и смешанный (с участием государства) капитал. Древесина и лесоматериалы из ценных пород деревьев — одна из статей экспорта.

В транспорте страны главное место принадлежит автомобилю. Общая протяженность автодорог в Суринаме достигает 3 тыс. км, из которых 720 км приходятся на автодороги с твердым покрытием. В стране существует всего одна железная дорога Кабел — Парамарибо протяженностью менее 200 км. Главные морские порты Суринама — Парамарибо и Ньив-Никкери. Последний служит

основным портом по вывозу бананов.

Внешняя торговля Суринама сводится к положительным балансам.

До самого последнего времени основу экспорта Суринама составляли бокситы, глинозем и алюминий. Однако в связи с некоторой диверсификацией экспорта доля трех этих товаров в вывозе страны сократилась с 90 % в 1970 г. до 75 % в 1975 г. Экспорт сельскохозяйственных товаров, в основном риса и бананов, составляет только 8 % всего вывоза страны. Импортируются сырье, полуфабрикаты для местных предприятий, нефтепродукты, промышленное оборудование, продовольственные и потребительские товары, а также автомобили. Основные торговые партнеры Суринама — США, Нидерланды, ФРГ, Тринидад и Тобаго. Увеличивается объем внешней торговли между Суринамом и Венесуэлой. Подписанное между этими странами соглашение предусматривает поставки из Суринама в Венесуэлу бокситов и глинозема в обмен на нефтепродукты и помощь Венесуэлы в сооружении нефтеперерабатывающего завода в Суринаме.

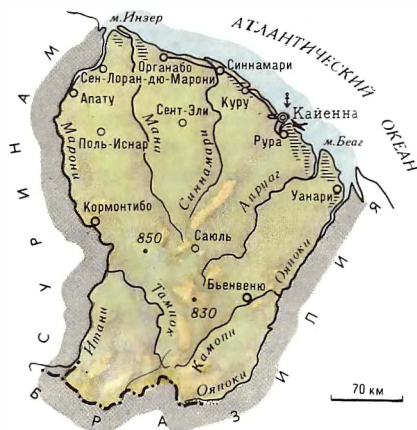
Надежды на экономическое развитие Суринама связаны прежде всего с крупномасштабной программой освоения почти безлюдного юго-западного района страны. В основу этой программы (так называемый проект «Кабалебо») положены разработка месторождений бокситов в горах Бахкус, строительство ГЭС на р. Кабалебо, сооружение заводов по производству глинозема и алюминия, строительство западносуринамской железной дороги и создание нового города Апоера на р. Корантейн, на границе с Гайаной, который должен превратиться во второй по величине город страны. Выполнение этой программы возможно лишь при значительной иностранной финансово-технической помощи, главным образом со стороны Нидерландов. В 1980 г. велись переговоры с правительством Гайаны о совместном строительстве ГЭС на р. Кабалебо и шло сооружение западносуринамской железной дороги. Эта дорога протяженностью 80 км свяжет бокситовые месторождения в районе Бакуис с портом Апоера, по ней ежегодно предполагается вывозить на внешние рынки 2 млн. т бокситов. В северо-восточном районе Суринама с финансовой помощью ООН намечается осуществление поисково-разведочных работ на цветные металлы, молибден, золото, олово и тантал. Кроме того, в 80-х годах особое внимание намечается уделить развитию сельского хозяйства, рыболовству и созданию агропромышленных предприятий.

ГВИАНА (Французская)

В северо-восточной части Южной Америки, почти у самого экватора, расположен «заморский департамент» Франции — Гвиана. По занимаемой площади (91 тыс. кв. км) Гвиану можно сравнить с таким европейским государством, как Португалия, но по численности населения (60 тыс. человек) она уступает Португалии в 150 раз.

На севере Гвиана выходит к Атлантике, ее побережье тянется на 320 км с запада на восток. Протяженность страны от побережья вглубь до южной границы составляет около 400 км. Границы с соседними государствами проходят по ес-

Гвиана
(Французская)



тественным природным рубежом. От Бразилии страну отделяет р. Ояпоки на востоке и горная цепь Тумук-Умак на юге; на западе по р. Марони проходит граница с Суринамом.

Административное управление страной осуществляется префектом и Генеральным советом. Префект назначается французским правительством и обладает более широкими полномочиями, чем префект в метрополии. Генеральный совет избирается всеобщим голосованием сроком на 6 лет.

В парламенте Франции Гвиана представлена одним депутатом и одним сенатором.

Административный центр страны — Кайенна (около 30 тыс. жителей).

Побережье страны — низменное и болотистое. Приносимые течением из Амазонки твердые частицы оседают на побережье, постепенно образуя отмели. За полосой песчано-глинистых отмелей тя-

нутся болотистые лагуны, в которые во время приливов заходит вода из океана. Низменности, образованные четвертичными морскими отложениями, протянулись полосой шириной 20 км вдоль побережья Атлантического океана и занимают 6% территории страны. Вся остальная часть Гвианы занята Гвианским плоскогорьем. В его южной части расположен хребт Тумук-Умак с высотами, достигающими 850—900 м над ур. моря. Этот хребт образует водораздел между реками страны, текущими в Атлантический океан, и притоками Амазонки.

Территорию Гвианы с юга на север пересекает около 10 рек, наиболее крупные из которых — Марони (625 км) и Ояпоки (425 км). Климат страны субэкваториальный с почти постоянными температурами, колеблющимися между 25 и 28°. Количество осадков составляет 2500 — 4000 мм в год.

Главное природное богатство Гвианы — лес, который занимает 94% территории страны. Леса насчитывают до 500 видов деревьев, среди которых встречаются такие ценные породы, как красное дерево, розовое, тиковое, мускатное, мора и т. д. По запасам древесины (в расчете на 1 га лесистой территории) Гвиана стоит в одном ряду с наиболее богатыми лесом районами Африки (например, Габон) и Азии. Однако освоение и эксплуатация огромных лесных массивов, занимающих площадь более 8 млн. га, крайне затруднены тем, что они расположены практически в необитаемых и труднодоступных районах страны.

Гвиана обладает запасами золота и бокситов. Первое месторождение золота было открыто в середине прошлого века на р. Аратай. Наиболее крупное месторождение бокситов расположено в районе Ко. Оно оценивается в 50 млн. т бокситов со средним содержанием окиси алюминия около 40%. Имеются также тантал и колумбит. Кроме того, в Гвиане есть слабо исследованные месторождения и проявления меди, серебра, платины, марганца, алмазов, урана, а также каолина и гранита. Однако среди этих месторождений нет ни одного достаточно крупного, эксплуатация которого была бы рентабельна.

Гвиана была открыта Х. Колумбом в 1499 г. В 1604 г. на ее территории поселились первые французские колонисты. В течение XVII—XVIII вв. страной неоднократно пытались завладеть голландцы и англичане. Окончательно власть Франции над Гвианой утвердилась в 1817 г.

С конца XVII в. в Гвиане начинается развиваться плантационное хозяйство. Политика истребления индейцев, проводимая колонизаторами, быстро привела к уменьшению численности коренного населения, и для работы на плантациях стали ввозить негров-рабов из Африки. К моменту фактической отмены рабства в 1848 г. численность населения страны составляла 25 тыс. человек.

Вторая половина XIX в. для Французской Гвианы ознаменовалась тремя важными событиями: отменой рабства, превращением страны в место каторги и открытием месторождений золота. Отмена рабства привела к острой нехватке рабочей силы в плантационном хозяйстве, что вынудило правительство Франции прибегнуть к политике поощрения иммиграции. Во второй половине XIX и в начале XX в. население колонии увеличивалось главным образом за счет иммиграции креолов с Французских Антилл и завербованных для работы на плантациях индейцев и китайцев. Открытие во Французской Гвиане в 1855 г. месторождения золота привлекло в страну тысячи людей, жаждущих легкой наживы. В разгар «золотой лихорадки» в лесах Французской Гвианы насчитывалось до 40 тыс. старателей, большинство из которых там же и погибло от голода и болезней. После подавления французской революции 1848 — 1849 гг. правительственным декретом 1852 г. Французская Гвиана была превращена в место каторги. Сюда были сосланы многие коммунары после поражения Парижской коммуны. В течение почти века Гвиана была «сухой гильотиной» для «неугодных политических элементов» из метрополии. С 1852 по 1939 г. из Франции в колонию было вывезено более 70 тыс. заключенных. Решение об упразднении каторги в Гвиане было принято в 1937 г., но в действительности оно было проведено в жизнь только спустя 10 лет.

Одна из главных и постоянных проблем Гвианы — малочисленность ее населения и постоянная нехватка рабочей силы для освоения внутренних районов страны, богатых различными природными ресурсами. Приблизительно 70% жителей сосредоточено на острове Кайенна, а всего в прибрежной полосе живет 90% населения страны. Наиболее многочисленная группа населения Гвианы — креолы, численность которых достигает 35 тыс. человек, треть из них — выходцы с Французских Антилл. За ними по численности следуют европейцы, в основном французы, затем лица азиатского происхождения (главным образом индийцы

и китайцы), негры и индейцы (араваки и галиби). Средние темпы прироста населения в Гвиане — примерно 2% в год. Около половины жителей страны составляют лица моложе 20 лет. Однако в связи с общей малочисленностью населения его ежегодный прирост крайне незначителен — всего около 1 тыс. человек. Все экономически активное население страны не превышает 18 тыс. человек, из них почти $\frac{1}{3}$ занята в сельском хозяйстве.

Хозяйственной деятельностью в той или иной степени охвачена лишь прибрежная часть страны, занимающая $\frac{1}{9}$ ее площади. Внутренние районы Гвианы почти безлюдны. Их населяют только индейцы и «лесные» негры — потомки беглых черных рабов, а также небольшое число золотоискателей. Эти районы почти не освоены. Трудности экономического развития усугубляются сильными диспропорциями в распределении экономически активного населения по отдельным секторам хозяйства. Так, например, число занятых в сфере производства составляет всего 3,4 тыс. человек, в то время как численность служащих и чиновников в стране достигает 3 тыс. человек. С другой стороны, несмотря на малочисленность населения, в Гвиане весьма развита внутренняя торговля, в которой занято около 10% всего экономически активного населения.

Большинство верующих в стране исповедуют католицизм. «Лесные» негры и индейцы сохранили пережитки своих старинных верований и частично языки.

Основная часть населения Гвианы грамотна, за исключением «лесных» негров и индейцев. Обучение в школах ведется на французском языке. Высших и средних специальных учебных заведений в стране нет.

Гвиана — экономически отсталая аграрная страна.

Основное занятие населения — земледелие. Выращиваются сахарный тростник (почти весь идущий на производство рома), бананы, цитрусовые, маниока, рис. Животноводство развито слабо. Сельское хозяйство не удовлетворяет потребностей страны в производстве продуктов питания и в основном ведется крайне примитивными методами. Так, в большинстве районов страны применяется подсеčno-огневая система земледелия.

Для Франции Гвиана имеет особое значение. Здесь в 1968 г. создан ракетно-космический центр «Куру». На нем осуществляется запуск исследовательских ракет Франции, Великобритании, США и ракет, построенных совместно несколькими западноевропейскими компа-

ниями. По проекту развития города Куру численность его населения со временем должна достигнуть 20 тыс. человек. Однако ракетно-космический центр «Куру» мало связан с экономикой собственной страны и по существу является в ней инородным телом. Гораздо большее значение для развития Гвианы будет, очевидно, иметь одобренный правительством Франции и рассчитанный на 30 лет план «Гвиана», предусматривающий комплексное развитие экономики этого «заморского департамента». Разработанный в плане «Гвиана» проект освоения лесных богатств страны рассчитан на полную привязанность экономики «заморского департамента» к экономике метрополии. Он предусматривает создание в Гвиане крупной целлюлозно-бумажной промышленности, которая со временем могла бы обеспечивать 40 % потребностей Франции в бумаге. Развитие лесного хозяйства, рыболовства и горнодобывающей промышленности предполагается ориентировать на внешний рынок, тогда как развитие сельского хозяйства Гвианы предусматривает преимущественную ориентацию на внутренний рынок.

Земледелие в основном сосредоточено в районе острова Кайенна и вдоль побережья. Общая площадь обрабатываемых сельскохозяйственных земель составляет менее 0,1% всей территории страны. Животноводство развито во внутренних районах, где у отдельных фермеров имеется по 15 — 20 голов скота. План «Гвиана» предполагает оказание финансовой помощи (путем предоставления займов) мелким собственникам, внедрение в практику земледелия новых сельскохозяйственных культур и увеличение в течение 5 лет общей площади обрабатываемых сельскохозяйственных земель в 3 раза. В стране также намечается создать экспериментальные животноводческие фермы и образцовые хозяйства по возделыванию сахарного тростника, риса и сои.

Расположенная у берегов Гвианы континентальная платформа шириной около 80 км является одним из наиболее богатых креветками районов мира. Обилию креветок в этом районе способствуют высокие и очень стабильные температуры воды, илистые образования и донные органические отложения. Промысел креветок у берегов Гвианы был начат в 1963 г. специальными судами США и Мексики. В целях укрепления и диверсификации экономики в стране в ближайшее время намечено создать собственную флотилию креветочных судов и предоставлять займы предпринима-

телям на закупку более крупных рентабельных рыболовных судов. Кроме того, план развития рыбной промышленности Гвианы предусматривает строительство и ввод в строй нескольких предприятий по переработке креветок и рыбы, почти вся продукция которых будет экспортироваться.

Эффективное и рентабельное использование лесных богатств Французской Гвианы станет возможным лишь при организации в лесной промышленности крупных высокотехнологизированных предприятий. Первым шагом в этом направлении было создание в 1974 г. одной из французских компаний крупного лесного комплекса к юго-западу от Кайенны.

По плану «Гвиана» разработка лесных богатств должна вестись в еще более крупных масштабах, для чего в лесоперерабатывающую промышленность страны предусматривается инвестировать 3 млрд. франков, что позволит ввести в строй несколько крупных лесопильных заводов и заводов по производству бумажной массы. Продукция этих заводов будет полностью вывозиться в метрополию. В плане подчеркивается, что современная лесная и бумажная промышленность в Гвиане может быть создана только на основе всей сопутствующей этой отрасли инфраструктуры.

Правительство Франции обязуется взять на себя все расходы, связанные с созданием транспортной инфраструктуры. Освоение лесных ресурсов Гвианы в очень большой степени затрудняется нехваткой местной рабочей силы. В связи с этим было намечено осуществить иммиграцию 50 тыс. рабочих из самой Франции, из ее владений в Карибском море (с островов Гваделупа и Мартиника) и в Индийском океане (с острова Реюньон), а также из некоторых стран Азии. Таким способом правительство Франции надеялось уменьшить отток в метрополию жителей из ее трех перенаселенных заморских островных департаментов, а заодно и разрешить острую проблему безработицы в них. Однако эта политика пока не принесла каких-либо конкретных результатов, так как население Мартиники, Гваделупы и Реюньона сугубо отрицательно отнеслось к самой идее эмиграции в Гвиану, предпочитая эмигрировать во Францию. В то же время сам план переселения в Гвиану выходцев из других государств вызвал в стране многочисленные протесты, так как гвианцы рассматривают иностранцев как нежелательных конкурентов на рынке труда.

Несмотря на богатство Французской

Гвианы различными видами полезных ископаемых, ее горнодобывающая промышленность развита очень слабо и ограничивается разработкой в небольших масштабах месторождений золота, бокситов и танталово-колумбитовых руд. С 1860 по 1960 г. в Гвиане было обнаружено около 25 небольших месторождений золота и добыто в общей сложности 250 — 300 т этого металла. После 1942 г. добыча золота из-за истощения его запасов стала непрерывно уменьшаться, сократившись к середине 70-х годов до 29 кг в год (в 1938 г. она достигала 1318 кг, а в 1955 г. — 271 кг).

Хотя в Гвиане открыто несколько месторождений бокситов, обнаруженное еще в XIX в. месторождение Ко остается все еще наиболее важным из них. Добыча танталово-колумбитовых руд, осуществляемая приблизительно на десяти мелких месторождениях, также невелика и составляет в среднем около 20 т в год.

Обработка промышленность почти не развита и представлена в основном предприятиями лесной промышленности и фабриками по консервированию и замораживанию креветок. Кроме того, в стране имеются два завода по производству рома общей мощностью 1 млн. л в год, 10 мелких перегонных предприятий, несколько фабрик по производству розовой эссенции, а также ряд швейных, обувных и мебельных мастерских.

Транспортная система страны развита слабо. Протяженность всех автодорог с твердым покрытием составляет 380 км, из них 220 км приходится на крупнейшую в стране автодорогу Кайенна — Сен-Лоран-дю-Марони и 80 км — на внутреннюю сеть автодорог на острове Кайенна. Предполагается в ближайшее время построить автодорогу Короссони — Сент-Эли, которая будет первой автодорогой, проложенной во внутренние районы страны, что даст возможность начать разработку ее лесных богатств, а также возвести несколько автодорожных мостов на реках Лариво и Кайенна.

В Гвиане нет железных дорог. В то же время практически все крупные города страны, расположенные на океанском побережье, являются портами. Однако грузооборот этих портов очень незначителен. В 1970 г. в Гвиане начались работы по сооружению первого в стране глубоководного порта Дегра-де-Кан, расположенного в 13 км к юго-востоку от Кайенны в эстуарии р. Маури. Эксплуатация этого порта будет осуществляться через специально созданный фарватер протяженностью 13 км. Порт будет принимать суда тоннажем до 20 тыс. т.

К югу от Кайенны расположен международный аэропорт Рошамбо, который связан регулярными авиалиниями с Францией, Французскими Антиллами, Суринамом, Гайаной и Бразилией. Внутри страны существует авиационное сообщение между Кайенной и четырьмя наиболее важными населенными пунктами, расположенными во внутренних районах (Режина, Сен-Жорж, Саюль и Мари-посула).

В 1974 г. вблизи Кайенны было завершено сооружение наземной станции связи «Трубиран» с использованием искусственного спутника Земли, что позволило Гвиане получить прямую современную связь с внешним миром.

В Кайенне сконцентрирована вся административная, политическая, культурная и в значительной степени экономическая жизнь Гвианы. Еще недавно внешний облик этого города определяли старые, обветшалые деревянные дома с террасами и наклонными крышами, приспособленными к сезону дождей. Почти все эти дома были лишены бытовых удобств, и прежде всего канализации, а Кайенна в целом была похожа на большую деревню. Самым красивым зданием Кайенны считается построенная иезуитами префектура с колоннами высотой около 30 м каждая. Здесь также имеются выстроенный в модернистском стиле научный центр по изучению тропических заболеваний — Институт Пастера, комплекс современных жилых домов для служащих, большая больница и роскошная гостиница «Монтабон», предназначенная для иностранных туристов. Однако все эти немногие современные здания не могут скрасить общего впечатления бедности и безликости Кайенны, где в последнее время ветхие деревянные дома все больше уступают свое место уродливым бетонным домам-баракам. 60% населения города занято в административных учреждениях, значительную его часть составляют гаитяне и бразильцы.

Внешняя торговля Гвианы развита крайне слабо и характеризуется огромным для этой страны отрицательным сальдо.

Основные экспортные товары — золото, лесоматериалы, ром, креветки. В импорте преобладают продовольствие, горючее, ткани, стройматериалы.

В отличие от Французских Антилл иностранный туризм в Гвиане не играет значительной роли, хотя страна и располагает определенными возможностями для развития «индустрии туризма».

ФОЛКЛЕНДСКИЕ (МАЛЬВИНСКИЕ) ОСТРОВА

Фолклендские (Мальвинские) острова имеют территорию 12 тыс. кв. км. Население — 2 тыс. человек (1977 г.).

Фолклендские острова представляют собой архипелаг материкового происхождения, состоящий из двух крупных островов — Соледад (Восточный Фолкленд) и Гран-Мальвина (Западный Фолкленд) и множества мелких.

Острова сложены преимущественно метаморфическими и осадочными породами. Берега сильно изрезаны. Климат — океанический, прохладный, равномерно-влажный. Среднегодовые температуры не превышают 10°, за год

Фолклендские
(Мальвинские)
острова



выпадает 600—700 мм осадков. Большая часть архипелага покрыта злаковыми лугами и торфяными болотами. На островах много морских птиц. Большую ценность представляют открытые в 70-е годы XX в. нефтяные месторождения на шельфе южной Аргентины и Мальвинских островов.

Население архипелага состоит в основном из англичан и шотландцев. Оно занимается главным образом овцеводством, а также промыслом морского зверя и рыболовством. Здесь расположены базы для китобойных флотилий, действующих в Антарктике. Из сельскохозяйственных культур возделывается овес. Внешнеэкономические связи ориентируются на Великобританию. С Фолклендских островов вывозятся шерсть, шкуры, китовый и тюлений жир. Импорт состоит из оборудования, продовольствия и потребительских товаров.

Административный центр архипела-

га — Порт-Стэнли, в котором проживает более половины населения островов.

Фолклендские, или, как их называют в Аргентине, Мальвинские, острова являются объектом спора между Великобританией и Аргентиной, истоки которого берут начало в колониальной эпохе.

Провозгласив свою независимость от Испании в 1816 г., Аргентина рассматривала себя в качестве правопреемницы ее бывших колониальных владений в районе мыса Горн, и в частности в отношении Фолклендских (Мальвинских) островов.

В 1820 г. аргентинское правительство назначило своего губернатора на острова.

В 1833 г. острова были захвачены англичанами и с тех пор считаются колониальным владением Великобритании. Аргентина не признает британской юрисдикции, требует возвращения островов и добилась решения ООН (1963 г.) об их включении в перечень территорий, подлежащих деколонизации.

В 1965 и 1973 гг. Генеральная Ассамблея ООН обращалась к Великобритании и Аргентине с призывами о мирном разрешении этой проблемы. Однако переговоры не принесли результатов в связи с тем, что Великобритания отклоняла возможность восстановления суверенных прав Аргентины.

Территориальный спор привел к возникновению в 1982 г. англо-аргентинского вооруженного конфликта. Англия восстановила колониальный статус архипелага. В резолюции XXXVII сессии Генеральной Ассамблеи ООН, принятой в ноябре того же года, отмечается необходимость урегулирования проблемы Фолклендских (Мальвинских) островов на основе решений ООН о деколонизации и содержится призыв возобновить переговоры между Великобританией и Аргентиной с целью скорейшего мирного решения вопроса о суверенитете Фолклендских (Мальвинских) островов.

СОДЕРЖАНИЕ

Южная Америка

7	
8	Введение
26	Венесуэла
55	Колумбия
78	Эквадор
91	Перу
118	Боливия
138	Чили
160	Аргентина
200	Парагвай
210	Уругвай
219	Бразилия
267	Гайана
274	Суринам
280	Гвиана
284	Фолклендские (Мальвинские) острова

Южная Америка

Введение	К. С. Тарасов, Е. Н. Лукашова, Л. Н. Харитонова, Л. А. Файнберг
Венесуэла	Э. Л. Нигобург
Колумбия	К. С. Тарасов
Эквадор	А. А. Долинин, Л. И. Дорошкевич
Перу	К. С. Тарасов
Боливия	К. С. Тарасов, В. И. Булавин, А. А. Долинин, Л. И. Дорошкевич
Чили	Л. И. Дорошкевич
Аргентина	Р. А. Пименова, Л. С. Шейнбаум
Парагвай	М. С. Никитин
Уругвай	Р. А. Пименова
Бразилия	Е. Н. Лукашова, Е. И. Мартынова, М. Г. Котовская
Гайана	А. С. Ковальская
Суринам	А. Ю. Тесленко
Гвиана	А. Ю. Тесленко
Фолклендские (Мальвинские) острова	Р. А. Пименова В. И. Столяров

Заведующий редакцией

Художник

В. И. Примаков

Редактор **В. А. Колосов**
А. Е. Попова

Авторы фотографий

Э. Б. Алаев
В. В. Весенский
В. В. Волков
В. М. Галушкин
Н. В. Калашников
А. И. Кузнецов
В. В. Листов
Л. Н. Максименко
В. И. Столяров
Ю. А. Файн
И. С. Фесуненко

Младший редактор **Т. Е. Ошанина**

Редакторы карт **Т. Г. Белова**
Л. И. Ольшанская

Художественный редактор издания
Н. В. Илларионова

Художественный редактор тома
А. Б. Николаевский

Фоторедактор **Е. Е. Синельщикова**

В томе помещены также фотографии,
представленные журналом «Куба»

Технический редактор
Ж. М. Голубева

Корректор **Т. М. Шпиленко**

Страны и народы: Науч.-попул.
С 83 геогр.-этногр. изд. в 20-ти т. Юж-
ная Америка / Редкол.: В. В. Воль-
ский и др. — М.: Мысль, 1983. —
285 с., ил., карт.
В пер.: 3 р.

Том содержит сведения о географическом
положении, природе, истории, населении и
хозяйстве стран Южной Америки.

Книга входит в многотомное научно-попу-
лярное издание «Страны и народы», содержит
цветные иллюстрации и карты, рассчитана на
самый широкий круг читателей.

С 1905020000-018
004(01)-83 ————— подписное

ББК 26.89 + 26.89(7)
91 + 91(И7)

ИБ № 2073

**Страны
и народы**
Научно-
популярное
географо-
этнографическое
издание
в 20 томах

**ЮЖНАЯ
АМЕРИКА**

Редакционная работа
над томом закончена
в ноябре 1982 г.

Сдано в набор 13.04.81.
Подписано
в печать 19.11.82.
A04932.
Формат 75 × 108¹/₁₆.
Бумага мелованная
(ТУ 81-11-03-77).
Гарнитура Таймс.
Печать офсетная.
Усл. печатных
листов 27.
Учетно-
издательских
листов 32,57.
109,14. усл. кр.-отт.
Тираж 180 000 экз.
Заказ № 2976
Цена 3 р.

Издательство
«Мысль»,
117071
Москва, В-71,
Ленинский
проспект, 15

Ордена Трудового
Красного Знамени
Калининский
полиграфкомбинат
Союзполиграфпрома
при Государственном
комитете СССР
по делам издательств,
полиграфии и книжной
торговли.
г. Калинин,
пр. Ленина, 5

3 p.



ИЗДАТЕЛЬСТВО ● МЫСЛЬ ●