

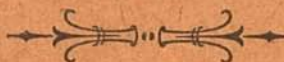
2177
195



Бійскій Уѣздъ


Томской губерніи.

(Топографическій, экономическій и
этнографическій очеркъ уѣзда).



Составиль Бійскій Исправникъ

В. ШТЕЙНФЕЛЬДЪ.



БІЙСКЪ.

Типографія „ТОВАРИЩЕСТВО“

1910.

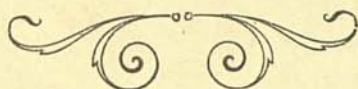
21 77
195

201-29
7000-8

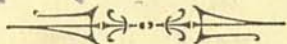
БІЙСКІЙ УЪЗДЪ

Томской губерніи.

(Топографическій, экономическій и этно-
графическій очеркъ уѣзда.



Составиль Бійскій Исправникъ
В. ШТЕЙНФЕЛЬДЪ.



Б І Й С К Ъ.
Типографія „ТОВАРИЩЕСТВО“
1910.

Географическое положеніе и устройство поверхности.

Бійскій уѣздъ по своему географическому положенію занимаетъ юго-восточную часть Томской губерніи и граничитъ: съ юга и запада съ Змѣиногорскимъ, съ сѣвера Барнаульскимъ и Кузнецкимъ уѣздами и съ востока Китайской Имперіей [Монголія], занимая площадь около 112 тысячъ квадратныхъ верстъ съ населеніемъ въ 400 тысячъ человѣкъ. Рельефъ поверхности уѣзда самый разнообразный. Здѣсь встрѣчается и ровная, гладкая какъ скатерть, степная поверхность и волнообразная, холмистая и очень изломанная гористая. На сѣверо-западѣ находится ровная, почти безлѣсная степь, которая по направленію къ юго-востоку переходитъ въ болѣе волнообразную и гористую мѣстность, образующую на юго-востокѣ громаднѣйшія снѣговья цѣпи горъ. Сѣверо-западная часть уѣзда весьма плодородна и удобна для сельскаго хозяйства, сравнительно густо заселена русскимъ населеніемъ, занимающимся по преимуществу хлѣбопашествомъ. Далѣе, къ юго-востоку идетъ предгорье Алтая—мѣстность, въ которой расположены значительныя русскія деревни крестьянъ, занимающихся съ большимъ успѣхомъ хлѣбопашествомъ, пчеловодствомъ и отчасти скотоводствомъ. Совершенно иного характера восточная часть уѣзда. Тотчасъ на правой сторонѣ Катуніи начинаются лѣсные хребты; здѣсь высту-

пасть алтайская „чернь“ или тайга. Горная часть Алтая вплоть до границы Китая считается калмыцкими стѣйбищами и населена кочевыми инородцами, занимающимися скотоводствомъ, звѣрловствомъ и орѣховымъ промысломъ.

На долю равнины съ черноземной почвой приходится не болѣе $\frac{1}{8}$ всего пространства уѣзда, а остальное занято сложной Алтайской горной системой съ каменистой почвой горныхъ мѣстностей.

Алтайская горная страна, входящая въ предѣлы уѣзда, представляетъ часть возвышенностей великаго среднеазиатскаго плоскогорія. Изъ нихъ въ юго-западной части уѣзда Коргонскіе бѣлки, лежащіе между теченіями р. р. Чарыша и Ини и идущіе сначала на западъ, а затѣмъ на сѣверо-западъ и служащіе водораздѣломъ верховій р. р. Чарыша, Коргона и Ини съ одной стороны, Коксу и Убы съ другой. Южнѣе идутъ Коксунскіе бѣлки, служащіе продолженіемъ Холзунскаго хребта. Восточнѣе поднимаются Катунскіе бѣлки съ горой Бѣлухой (14,800 фута надъ уровнемъ моря), представляющіе самую высокую часть Алтая, ограниченную съ юго-запада и сѣвера долиной р. Катунни, а съ востока долиной р. Аргута

Сѣвернѣе Катунскихъ бѣлковъ лежатъ Теректинскіе, отдѣляющіе Катунь отъ р. Урсула и начинающіеся въ верховьяхъ послѣдней и р. Тюгуюка, гдѣ они отходятъ отъ Коргонскихъ бѣлковъ, юго-восточный отрогъ которыхъ они и представляютъ. Въ западной части хребта имѣется Теректинскій переваль, съ высотой 7.513 фута, въ восточной Катандинскій—7.169 фута.

Еще сѣвернѣе тянутся между долинами р. р. Семы и Песчаной уже значительно болѣе низкіе Семинскіе бѣлки съ общимъ направленіемъ съ юга на сѣверъ. Они представляютъ сѣверо-восточный отрогъ Коргонскихъ горъ.

Приблизительно параллельно направленію по-

слѣднихъ между долинами Ануя и Чарыша идутъ Ануйскіе и Вацалакскіе бѣлки и по правую сторону Песчаной—Чергинскіе, отходящіе отъ узла въ вершинахъ р. р. Урсула и Чарыша. Отроги ихъ идутъ далеко къ сѣверу, постепенно понижаясь.

Къ востоку отъ Катунскихъ бѣлковъ лежатъ лишь мало уступающіе имъ по высотѣ Чуйскіе бѣлки, отходящіе отъ хребта Сайлюгемскаго къ сѣверо-западу и ограниченныя долинами р. р. Чуи съ сѣверной, Ясатера съ южной и Аргута съ западной сторонъ. Рѣкой Катунью бѣлки эти отрѣзаны отъ разсмотрѣнныхъ выше Теректинскихъ бѣлковъ. Главная вершина Чуйскаго хребта гора Тикту при высотѣ около 14.000 фута. немного ниже Бѣлухи. Центральная и западная части хребта совершенно непроходимы.

Параллельно Чуйскимъ бѣлкамъ лежатъ сѣвернѣе долины р. Чуи Айгулацкія горы, къ которымъ западнѣе примыкаетъ хребетъ Сальджаръ, оканчивающійся у р. Катуня. Черезъ Сальджаръ лежитъ переваль на высотѣ 5.914 фута, вдоль хребта идетъ тропа. Къ востоку Айгулацкія горы переходятъ въ Курайскій хребетъ, отходящій опять отъ пограничнаго хребта Сайлюгема и раздѣляющій воды р. р. Чуи и Башкауса. Этотъ хребетъ покрытъ вѣчнымъ снѣгомъ. Параллельно Курайскому хребту, но затѣмъ направляясь къ сѣверо-западу, также отъ пограничнаго хребта, отходятъ Чулышманскіе бѣлки, раздѣляющіе воды р. р. Башкауса и Чулышмана.

Самъ хребетъ Сайлюгемъ, начиная отъ Чулышманскихъ бѣлковъ, продолжается къ сѣверу въ видѣ сильно извивающейся пограничной линіи подъ названіемъ Саянскихъ горъ, которыя, поворачивая къ западу (къ Телецкому озеру) принимаютъ названіе хребта Горбу, поднимающагося къ востоку отъ озера и отдѣляющаго его притоки отъ притоковъ Абакана и идетъ далѣе къ сѣверу подъ

названіемъ Абаканскаго хребта. Вершины Горбу достигаютъ высоты 7000 футовъ.

Нѣсколько западнѣ Телецкаго озера становится замѣтенъ идущій отъ сѣверной оконечности его и направляющійся, пересѣкая р. Бію, къ сѣверу Салаирскій кряжъ, покрытый большей частью „чернью“.

Между р. Катунью и Телецкимъ озеромъ расположены отроги Куминскихъ бѣлковъ и ближе къ озеру, Телецкія горы съ „Алтынъ-Тау“, которыя, направляясь на сѣверъ и проходя „чернью“, достигаютъ мѣста сліянія р. р. Катуня и Иши и переходятъ постепенно въ равнинную мѣстность.

Гористая часть Алтая орошается многочисленными рѣчками и потоками, берущими начало отъ тающихъ ледниковъ и бѣлковъ или изъ болотъ, раскинутыхъ большою сѣтью по Алтаю, даже на высокихъ горахъ, или, наконецъ, изъ озеръ. Главными изъ нихъ являются: р. Бія, на правомъ берегу которой расположенъ гор. Бійскъ; Бія беретъ начало изъ Телецкаго озера. Сливаясь съ р. Катунью въ 18 верстахъ ниже Бійска, она образуетъ большую и величественную рѣку Обь. Длина Біи приблизительно 240 верстъ, ширина у выхода изъ Телецкаго озера 25 сажень. Въ дальнѣйшемъ теченіи она то расширяется, то суживается.

Изъ болѣе значительныхъ притоковъ, принимаемыхъ Біей, слѣдуетъ упомянуть р. Лебедь, въ верховьяхъ которой, по впадающимъ тамъ рѣчкамъ имѣются золотые промыслы, разрабатываемые и въ настоящее время; въ низовьяхъ же по Лебеди разбросано много заимокъ. Вся мѣстность между р. р. Катунью и Біей, южнѣ села Улалинскаго, долины Лебеди и самой Біи, какъ и мѣстности между Телецкимъ озеромъ и Катунью, для земледѣлія представляютъ весьма мало удобствъ, влѣдетвіе своей лѣсистости, высокаго положенія

надъ уровнемъ моря, трудно доступныхъ горъ и суровости климата. Изъ менѣе значительныхъ притоковъ—р. р. Пыжа, Копша, Кожя, Неня, Большой Бехтемиръ и друг.

Телецкое озеро, изъ котораго беретъ начало рѣка Бія, имѣетъ около 90 верстъ длины и представляетъ одно изъ красивѣйшихъ мѣстъ Алтая. Озеро представляетъ величественный видъ; бассейнъ его лежитъ въ огромной расщелинѣ, образовавшейся среди горъ. По мѣрѣ движенія по этому озеру выдвигаются мысы, скалы и утесы. Пройдя восточную бухту озера и обогнувъ мысъ, вдали открывается безконечный амфитеатръ горъ. Озеро это носить названіе у калмыковъ „Золотого озера“. Поводомъ къ этому названію послужилъ слѣдующій мифъ: когда то на это пустынное озеро зашелъ человекъ; онъ былъ голоденъ, искалъ пищи, искалъ людей, но ихъ не было; въ рукахъ этого человека былъ огромный кусокъ золота, но золото было бесполезно въ этой пустынѣ и онъ не могъ на него кушитъ даже нѣсколькихъ зеренъ ячменя. Тогда этотъ голодный человекъ, понявъ все безсиліе металла и доведенный до отчаянія, въ бѣшеную злобѣ бросилъ драгоценный кусокъ въ темныя волны глубокаго озера и проклялъ его. Телецкое озеро въ общемъ носить пустынный характеръ. На самомъ берегу не имѣется ни одного сколько нибудь сноснаго для жилья населеннаго пункта. На озерѣ есть нѣсколько лодокъ, принадлежащихъ купцу Тренихину, на которыхъ привозятся товары для инородцевъ, живущихъ въ районѣ озера, и затѣмъ товары, отправляемые отсюда въ небольшомъ количествѣ въ Монголію. Въ томъ мѣстѣ озера, откуда выпадаетъ р. Бія; называемомъ „Артубашъ“, имѣется жилая изба для пристанища пассажировъ. Абсолютная высота озера 1552 фута. Ширина озера, большая въ южной части верстъ 6, къ сѣверу суживается

и, принимая западное направлѣніе, озеро имѣеть версты 2, къ выходу же р. Біи вытягивается въ узкую бухту. Наибольшая ширина озера при поворотѣ его. Озеро очень глубоко и большая часть его главнаго плеса глубже 600 фута. Оно имѣеть довольно значительное теченіе, замерзаетъ въ концѣ ноября. Зимой на озерѣ не рѣдко бываютъ бури, которыми ледъ ломается, громоздится къ берегамъ и тогда сообщеніе чрезъ него становится крайне затруднительнымъ и опаснымъ. Температура воды въ озерѣ въ іюнѣ мѣсяцѣ, при температурѣ воздуха 10—14°, въ сѣверной части колеблется между 5 и 8°, въ средней части между 3 и 4° и въ южной 12—14°. Это явленіе находитъ себѣ объясненіе въ томъ, что сѣверную часть питають водою гористые потоки, образующіеся отъ таянія снѣговъ, тогда какъ въ южную часть озера вливаются воды рѣки Чулышмана, уже успѣвшія во время длиннаго своего пути приобрести температуру воздуха. Низкой температурой воды объясняется и бѣдность фауны и водной флоры Телецкаго озера. На Телецкомъ озерѣ добывается особый родъ сельдей. Горы, окружающія озеро, высокія въ сѣверной части, еще значительно повышаются къ югу. Онѣ близко подходят къ озеру и прибрежная низменная полоса, гдѣ она только имѣется, очень узка; мѣстами же горы обрываются прямо въ озеро крутыми скалами.

Къ югу отъ Телецкаго озера начинается рядъ хребтовъ и среди нихъ прорываются двѣ горныя рѣки Чулышманъ и Башкаусъ, впадающія въ это озеро. Долина Чулышмана окружаетъ путешественника видамъ идикой и эффектной горной природы. Надъ цвѣтущей долиной высятся отвѣсные хребты съ крутыми скалами и нависшими камнями. Чулышманская долина очень пространна, но далѣе рѣка бѣжитъ въ узкомъ ущельи съ бѣ-

шенимъ шумомъ, ворочая огромные камни.

Въ 12 верстахъ отъ устья Чулышмана на правомъ берегу его находится устроенный купцомъ Мальковымъ Чулышманскій мужской монастырь, которому въ 1864 году произведена была нарѣзка земли въ количествѣ 3000 десятинъ. Въ настоящее время вся долина р. Чулышмана, отъ Телецкаго озера верстъ на 35—40, и часть долины р. Башкауса, находятся въ фактическомъ завѣдываніи монастыря. Всѣ живущіе здѣсь инородцы пользуются землей не иначе, какъ уплачивая за нее монастырю опредѣленную сумму. Этотъ оброкъ служитъ главнымъ монастырскимъ доходомъ, такъ какъ самъ монастырь не имѣетъ своей пашни, скотоводство же ограничивается сравнительно небольшимъ количествомъ рогатаго скота и лошадей. Изъ другихъ промысловъ монастырь занимается только рыболовствомъ на Телецкомъ озерѣ, для чего у него имѣются свои невода. Монастырь не большой—въ данное время тамъ живетъ всего 1 іеромонахъ, нѣсколько монаховъ, священникъ бѣлаго духовенства и нѣсколько работниковъ. Онъ состоитъ всего изъ одной маленькой деревянной церкви и нѣсколькихъ избъ вокругъ нея и находится между рѣкою и крутой стѣной утесовъ. Кругомъ раскидано не много старыхъ сосенъ. Обитель имѣетъ чрезвычайно рѣдкія сношенія съ внѣшнимъ міромъ.

Другую водную систему составляетъ большая рѣка горнаго Алтая—Катунь, которая ни однимъ своимъ притокомъ не распространяется за границу русскаго Алтая. Съ льющимися на громадномъ протяженіи развѣтвленіями, выйдя изъ тѣсинъ, Катунь усѣяна множествомъ красивыхъ зеленыхъ острововъ, покрытыхъ стройными родами. Бія, вытекающая изъ Телецкаго озера, имѣетъ довольно прозрачную воду, Катунь же, питаемая многими ледниками, имѣетъ воду бѣловатую, не про-

значную. Катунь беретъ начало изъ ледниковъ „Бѣлухи“ и имѣетъ протяженіе до 600 верстъ. При впаденіи въ нее р. Коксы долина Катуня образуетъ Уймонскую и Катавдинскую степи. Первая представляетъ изъ себя совершенно ровную и безлѣсную поверхность, расположенную на высотѣ 1000 метровъ надъ уровнемъ моря. По ней раскинуты слѣдующія селенія: Кокса, Верхній Уймонъ, Нижній Уймонъ и др. и много займокъ. Жители этихъ селеній занимаются скотоводствомъ и хлѣбопашествомъ, условія для коего очень хорошія, такъ какъ степь во многихъ мѣстахъ прорыта извилистыми рѣчками, а во вторыхъ повсюду проведены арыки. Катавдинская степь достигаетъ въ ширину 5 верстъ и представляетъ изъ себя совершенно ровную степь съ слабымъ уклономъ къ Катуню. Почва ея пориста, скоро высыхаетъ послѣ дождя и потому земледѣліе возможно здѣсь только при искусственномъ орошеніи, какъ и въ Уймонской степи, поэтому изъ рѣчекъ выведено много арыковъ (поливныя), которые извиваются по пашнямъ и лугамъ и даже огородамъ, переходя изъ одного двора въ другой.

Самымъ значительнымъ притокомъ Катуня является р. Чуя, имѣющая два главныхъ истока въ Сѣверной части Сайлюгемскаго хребта, который представляетъ собою водораздѣлъ рѣкъ Алтая и Монголіи, являясь естественной границей Россіи и Китая. Долина верхняго теченія р. Чуи известна подъ именемъ Чуйской степи, длина которой около 60 верстъ и ширина 40 верстъ. Растительность степи очень плоха. Травянистый покровъ степи образуется изъ полыни, злаковъ и др. Тѣмъ не менѣе въ нижнихъ теченіяхъ южныхъ притоковъ Чуи стоятъ калмыки съ большими стадами овецъ и табунами лошадей; низкая полувысохшая трава представляетъ все же достаточно питательный кормъ для скота. Климатъ

Чуйской степи очень суровъ, что объясняется ея значительной высотой надъ моремъ. Иногда въ срединѣ лѣта выпадаетъ снѣгъ, съ пониженіемъ температуры до 0°, зимою же морозы достигаютъ 45°, какъ это наблюдалось въ 1908 году. Опыты посѣва хлѣбовъ на Чуйской степи давали отрицательные результаты, такъ что она остается мѣстностью, пригодной только для кочевниковъ.

Правый притокъ Катуня-Аргутъ представляетъ бурную рѣку, прорывающуюся чрезъ Катунскій хребетъ. Крутые берега Аргута съ отвѣсными скалами извѣстны въ географіи Сибири подъ именемъ Аргутскихъ пропастей. Вытекая изъ Сайлюгемскаго хребта, Аргутъ отдѣляетъ Чуйскіе и Катунскіе бѣлки.

Къ числу наиболѣе крупныхъ лѣвыхъ притоковъ Катуня относится Коксу, впадающая въ первую тамъ именно, гдѣ Катунь дѣлаетъ поворотъ и сѣверное направленіе мѣняетъ на восточное. Коксу служить юго-западной границей инородческаго района калмыцкихъ стойбищъ.

Изъ другихъ притоковъ назовемъ рѣки: Уреуль, Сумульта, Сема, Майма, Иша съ притокомъ Чепна, Каменка и др.

Рѣка Чарышъ беретъ начало въ Коргонскихъ бѣлкахъ. Верховья Чарыша образуютъ много безлѣсныхъ долинъ, травяная растительность коихъ очень скудна. Вблизи селенія Усть-Канъ находятся пашни и сѣнокосы осѣдлаго населенія. Въ долинахъ Чарыша живутъ также алтайцы кочевники, занимающіеся скотоводствомъ, для которыхъ и самыя долины и еще болѣе прилегающія къ нимъ горы представляютъ много благоприятныхъ условій. Далѣе долина Чарыша пріобрѣтаетъ западное направленіе и характеръ ея рѣзко измѣняется: травяная растительность становится разнообразнѣе, покровъ гуще; безлѣсье горъ уступаетъ мѣсто лиственнымъ лѣсамъ. Чарышъ, принимая за-

падное направлѣніе, уходитъ въ Змѣиногорскій уѣздъ и при впаденіи своемъ въ Обь снова поворачиваетъ на востокъ и проходитъ въ 4-хъ верстахъ отъ села Усть-Каменнаго Истока (Коробейниково) Бійскаго уѣзда.

Почти параллельно Катунѣ и Чарышу между бассейнами этихъ рѣкъ протекаютъ двѣ довольно большія рѣки Ануй и Песчаная, обѣ притоки Оби. Рѣка Ануй составляется двумя истоками Чернымъ Ануемъ и Бѣлымъ Ануемъ, изъ которыхъ каждый имѣетъ 35—40 верстъ длины и беретъ начало на сѣверномъ склонѣ Ануйскаго хребта. Долины Ануя очень широки, лежатъ низко надъ уровнемъ моря, почему и климатическія условія благоприятны; обладая превосходными земельными угодьями, онѣ представляютъ большія удобства для развитія въ нихъ земледѣльческаго промысла. Песчаная беретъ начало съ Семинскаго бѣлка. По сторонамъ долины этой рѣки тянутся отроги Ануйскаго и Семинскаго бѣлковъ, постепенно понижающіеся къ сѣверу и переходящіе въ рядъ невысокихъ холмовъ, которые постепенно сливаются съ равниной. Въ этой долинѣ, кромѣ кочевниковъ, живутъ осѣдло инородцы совмѣстно съ русскими, занимаясь земледѣліемъ. Изъ долины Песчаной ведутъ двѣ дороги: одна пересѣкаетъ Уймонскій трактъ, другая—въ обратномъ направлѣніи выходитъ на Чуйскій трактъ.

Въ Бійскомъ уѣздѣ, гдѣ есть достаточно орошенія, степи представляютъ самые хлѣбородные районы Западной Сибири и покрыты прекрасными лугами. Но по мѣрѣ удаленія отъ горъ уменьшается количество почвенной влаги и это, конечно, рѣзко отзывается на растительномъ покровѣ. Лѣсъ въ степи почти отсутствуетъ, только ближе къ рѣкамъ попадаютъ небольшіе сосновые боры, да и тѣ съ заселеніемъ края быстро исчезаютъ. Широкія долины степного характера, ка-

ковы степи Канская, Уймонская, Курайская и Чуйская, характеризуются почти полнымъ отсутствіемъ лѣса и скорѣе приближаются къ каменистымъ пустымъ степямъ, но въ тоже время являются прекрасными пастбищами, на которыхъ выкармливаются громадныя стада коровъ, овецъ и табуны лошадей. Лиственныя породы деревьевъ являются обыкновенно въ видѣ примѣси къ хвойнымъ насажденіямъ, которыя даютъ основной тонъ фізіономіи лѣса. Всего въ Алтаѣ имѣется пять родовъ хвойныхъ деревьевъ: сосна, ель, пихта, лиственница и кедръ. Сосна не образуетъ чистыхъ насажденій: она смѣшана съ березой, осиною, рябиной и кустарниками; здѣсь есть и чисто горный кустарникъ, называемый въ Алтаѣ моральникомъ [около с. Алтайскаго и Еликманаръ, на берегу Телецкаго озера], который очень красивъ въ его весеннемъ уборѣ съ массой розово-фіолетовыхъ цвѣтовъ. Вдоль р. Бии, Телецкаго озера, преобладаютъ черневые лѣса—„чернь“, состоящіе изъ кедра, пихты и ели, сохранившіеся въ чистотѣ въ немногихъ мѣстахъ благодаря быстрому заселенію края. Какъ показываетъ самое названіе, „чернь“ характеризуется густотой насажденія породы съ темной хвоей.

Другой представитель Горнаго Алтая, при томъ самый характерный для него и распространенный—лиственница, преобладаетъ по склонамъ открытыхъ долинъ, очень много ея южнѣе Телецкаго озера. Лиственница покрываетъ лишь склоны горъ и полосами засаживается по берегамъ рѣчекъ, пересѣкающихъ степи, оставляя главную площадь степной растительности. Можно принять, какъ общее правило, что сѣверные склоны гораздо богаче лѣсомъ, чѣмъ южные и это касается не только насажденій лиственницы, но въ равной мѣрѣ и сосны. Такое распространеніе лѣса стоитъ въ зависимости отъ количества почвенной влаги;

южные склоны гораздо больше подвержены высушиванію подѣ дѣйствіемъ лучей солнца; въ томъ же смыслѣ дѣйствуютъ и преобладающіе южные и юго-западные вѣтры; кромѣ высушиванія они же обусловливаютъ большое накопленіе снѣга съ сѣверной стороны, защищаемой отъ вѣтровъ.



Гор. Бійскъ:

Гор. Бійскъ расположенъ по обоимъ берегамъ рѣки Би, недалеко отъ слиянія ея съ р. Катунью. Всѣ казенныя учрежденія, городское Управленіе, Банки и крупныя торговыя предпріятія находятся на правомъ ея берегу. Часть города, расположенная на правомъ берегу рѣки, находится между Бией и террасой, ограничивающей его съ сѣвера. Эта терраса достигаетъ 150 фѣт. высоты и тянется съ О на W. Съ нея въ ясную погоду открывается видъ на предгорье Алтая. Собщеніе съ зарѣчной частью паромное. Городъ занимаетъ площадь въ 563 дес., имѣя выгона 3254 дес. и лѣсного надѣла 1064 дес. Положеніе его опредѣляется 52° — $35'$ сѣверной широты и 102° — $56'$ восточной долготы, на 205 метровъ абсолютной высоты. Ранѣе на мѣстѣ Бійска была деревня; въ 1709 году здѣсь была построена крѣпость, о чемъ напоминаютъ оставшіеся въ городскомъ садикѣ, находившіеся въ крѣпости двѣ пушки, поставленныя на каменный фундаментъ, и одна изъ частей города, гдѣ раньше находилось самое укрѣпленіе, оставила за собой названіе крѣпости. Крѣпость въ 1782 году была переименована въ окружной городъ Колыванской области, но затѣмъ городъ былъ упраздненъ и въ 1086 году возстановленъ уѣзднымъ городомъ Томской губерніи. Въ 1822 году Бійскъ

быть обращенъ въ село, а въ окружный городъ возведено село Бѣлоглазовское, Змѣиногорскаго уѣзда, подъ именемъ Чарыша. И, наконецъ, въ 1827 году Бійскъ снова сдѣланъ уѣзднымъ городомъ и остается таковымъ до настоящаго времени.

Въ Бійскѣ къ 1909 году насчитывается до 30.000 жителей, хотя по официальнымъ даннымъ, сообщеннымъ Городской Управой, лишь 18.640 человекъ, домовъ до 4000, церквей 9, богадѣлень 2. Изъ учебныхъ заведеній въ городѣ находятся: Николаевская женская восьмиклассная гимназія, помѣщающаяся въ собственномъ вполне приспособленномъ зданіи, мужская гимназія въ составѣ двухъ классовъ открыта съ осени 1909 года на частныя средства, городское четырехклассное училище съ церковью при немъ, построенною на счетъ извѣстной благотворительницы Е. Г. Морозовой, шестиклассное катихизаторское училище при Архіерейскомъ домѣ, 9 приходскихъ училищъ, 2 церковно-приходскія школы, училище общества попеченія о начальномъ образованіи, миссіонерская школа и 2 воскресныхъ школы. Общее число учащихся дѣтей; мальчиковъ 1117 и дѣвочекъ 765. Три гостиницы для пріѣзжающихъ. Число фабрикъ и заводовъ 132 съ суммой производства въ 402.343 руб. 12 коп. и 618 рабочихъ: 1 винокуренный, 4 воскобойныхъ, 6 гончарныхъ, 2 веревочныхъ, 15 кирпичныхъ, 3 кожевенныхъ, 48 кузнечныхъ, 1 паровая лѣсопилка, 12 маслобойныхъ, 2 мукомольныхъ паровыхъ мельницы, 2 мыловаренныхъ, 2 пивоваренныхъ, 3 пряничныхъ, 1 салотопенный, 2 свѣчныхъ, 3 столярныхъ и плотничныхъ издѣлій, 6 слесарныхъ, 2 чугуно-литейныхъ, 7 шубныхъ, 3 шорныхъ, 5 экипажныхъ и 2 фруктовыхъ водъ. Сословный составъ населенія по даннымъ Городской Управы таковъ: дворянъ 39 муж. и 46 женщ. духовныхъ (бѣлаго духовенства) 30 муж. 31 женщ., монашествующихъ

14 муж., потомственныхъ почетныхъ и личныхъ гражданъ 99 муж. и 109 женщ., купцовъ 1-й гильдіи 3 муж. и 2 женщ., купцовъ 2-й гильдіи 79 муж. и 81 женщ., мѣщанъ 7598 муж. и 7475 женщ., крестьянъ 773 муж. и 717 женщ., военныхъ: пререгулярныхъ войскъ 177 муж. и 4 женщ., чиновъ запаса 775 муж. и 354 женщ., ратниковъ ополченія 1-го разряда 148 муж., инородцевъ 22 муж. и 20 женщ., иностранныхъ подданныхъ 6 муж. и 7 женщ.

Вѣроисповѣданный составъ: православныхъ 9646 муж. и 8726 женщ. раскольниковъ 46 муж. и 50 женщ., католиковъ 37 муж. и 42 женщ., протестантовъ 6 муж. и 7 женщ., евреевъ 18 муж. и 20 женщ., магометанъ 13 муж. и 12 женщ. и идолопоклонниковъ 12 муж. и 5 женщ.

Миссіонерская дѣятельность православнаго духовенства давно опредѣлила широкое просвѣтительное значеніе Бійска и уѣзда и выдѣлилась въ особый Бійскій епархіальный викаріатъ во главѣ съ Епископомъ, имѣющимъ свое пребываніе въ городѣ. Городъ имѣетъ почтово-телеграфную контору, городскую публичную библіотеку, насчитываетъ до 10 разныхъ обществъ: общество любителей драматическаго искусства, общество служащихъ торгово-промышленныхъ предпріятій и при немъ библіотеку, благотворительное общество, общество попеченія о начальномъ образованіи, вольно-пожарное общество, общество любителей рысистыхъ бѣговъ, отдѣлъ общества изученія Сибири и улучшенія ея быта, попечительство о народной трезвости, попечительство о дѣтскихъ пріютахъ, купеческое и общественное собранія съ библіотеками, имѣются городская и крестьянская больницы.

Въ теченіи года въ городѣ бываетъ 3 ярмарки: 24-го ноября Екатерининская, 29 іюня Петровская, и 14 сентября Крестовоздвиженская, на которыхъ

главными предметами торговли являются: сало, медь, масло, кожи, орѣхи, пенька, пушнина, лошади и проч. Въ 1908 году привезено было товаровъ на 735.000 руб., продано на 482.000 руб.

Количество скота въ Бійскѣ: лошадей 5399, крупнаго рогатаго 3577, овецъ 282 и свиней 241.

Торговые обороты Бійска съ Сѣверо-Западной Монголіей, развившіеся въ теченіи послѣднихъ 20 лѣтъ, достигаютъ суммы около 3-хъ милліоновъ рублей. Эта сумма составляется слѣдующимъ образомъ:

Ввозится въ Сѣверо-Западную Монголію:

Хлопчато бумажныхъ тканей на сумму	230.000 руб.
Сукна разнаго	20.000 руб.
Кожевенныхъ товаровъ	80.000 руб.
Скобяныхъ и мѣдныхъ издѣлій	85.000 руб.
Желѣзныхъ и чугунныхъ издѣлій	25.000 руб.
Галантерейныхъ товаровъ	15.000 руб.
Сахара и бакалейныхъ товаровъ	12.000 руб.
Серебра въ слиткахъ	240.000 руб.
Муки и крупы	15.000 руб.
Роговъ изюбря (пантовъ)	120.000 руб.
Итого	842.000 руб.

Вывозится изъ Сѣверо-Западной Монголіи:

Шерсть верблюжая и баранья на сумму	910.000 руб.
Сурковыхъ и хорьковыхъ не выдѣланныхъ шкурокъ	500.000 руб.
Овечьихъ, козыхъ и др. шкуръ	40.000 руб.
Выгоняется скота: быковъ	280.000 руб.
барановъ	60.000 руб.
Итого	1.790.000 руб.

Такой большой торговый оборотъ имѣетъ Бійскъ съ Монголіей при самыхъ примитивныхъ путяхъ сообщенія. Несомнѣнно, что подѣ влия-

ніемъ усовершенствованія ихъ, удешевляющихъ и облегчающихъ перевозку грузовъ и вмѣстѣ съ тѣмъ привлекающихъ въ край новые капиталы, торговые обороты съ Монголіей расширятся. Необходимо имѣть въ виду, что торговля съ Россіей составляетъ лишь не большую часть (всего 20—25%) всѣхъ торговыхъ оборотовъ одной Сѣверо-Западной Монголіи, т. е. собственно-округовъ Кюодо и Улясутая. Главнымъ образомъ торговля въ этихъ округахъ ведется съ Китаемъ. Вотъ почему было бы очень желательно поддержаніе въ исправности Чуйскаго тракта, соединяющаго Бійскъ съ пограничными Китайскими провинціями, который со времени своего проведенія въ 1902 году никѣмъ не исправляется.

Гор. Бійскъ есть не только ближайшій къ Китайской границѣ (въ прямомъ направленіи около 320 верстъ) русскій городъ Западной Сибири, но и единственный пунктъ, связанный съ Монголіей болѣе или менѣе удобной грунтовой дорогой (Чуйскій трактъ), почему онъ долженъ считаться очень важнымъ въ стратегическомъ отношеніи пунктомъ.

Вѣрнымъ показателемъ развитія города можетъ служить измѣненіе его бюджета:

	Приходъ:	Расходъ
1899 годъ	32.249.	32.194.
1903 годъ	39.249.	40.091.
1907 годъ	64.357.	58.646.

Въ тоже время населеніе города за 10 лѣтъ возрасло съ 18.000 (въ 1899 году) почти до 30.000.

Для характеристики развитія торговли и промышленности въ Бійскомъ районѣ не безынтересно привести обороты Бійскихъ Отдѣленій Сибирскаго Торговаго и Русско-Китайскаго Банковъ. Открытые въ 1904 году, они довели къ 1909 году свои обороты до 146 милліоновъ рублей въ годъ.

Обороты: 1905 г.—1906 г.—1907 г.—1908 г.
 Въ тысячахъ руб.

Сибирск. Торг. Банкъ 57. 315. | 73. 610 | 81. 793. | 99. 912.
 Русско-Кит. Банкъ - 49. 229. | 49. 813. | 39. 703. | 46. 176.

Тѣ же операціи, хотя въ значительно меньшемъ объемѣ, производятся и мѣстнымъ Казначействомъ (около 20 милліоновъ руб. въ годъ).

Бійскъ является центромъ всей Алтайской жизни, какъ въ промышленномъ, такъ и въ культурномъ отношеніяхъ. Толчекъ, данный ему пароходствомъ, благодаря расположенію при судоходной рѣкѣ Бии, въ послѣднія 10 лѣтъ показали, что въ немъ жизнь бьетъ ключемъ, что онъ способенъ къ дальнѣйшему развитію. Представляя собою 15 лѣтъ тому назадъ небольшой захолустный городокъ, Бійскъ въ настоящее время разросся въ большой городъ. Торговля съ Сѣверо-Западной Монголіей и Китаемъ, осуществляемая чрезъ посредство Бійскихъ коммѣрсантовъ, естественное богатство Бійскаго уѣзда, развитое въ широкихъ размѣрахъ въ немъ скотоводство и хлѣбопашество, развитіе фабричной и промышленной жизни, при появленіи пароходнаго сообщенія Бійска съ Сибирскою желѣзной дорогой расширили интересы жизни какъ города, такъ и уѣзда, и указали на возможность широкаго культурнаго развитія въ этомъ краѣ. Населеніе, сознавая потребность его, идетъ по пути прогресса безостановочно. На ряду съ нѣсколькими низшими учебными заведеніями въ городѣ по почину и на средства жителей устроены въ послѣдніе годы: городское 4-хъ классное училище, 8-ми классная женская гимназія, Епархіальное вѣдомство при содѣйствіи города устроило Катихизаторское училище, приближающееся къ Духовнымъ Семинаріямъ. Съ осени 1909 года открыта въ Бійскѣ на частныя средства мужская гимназія.

Улицы города освѣщаются фонарями системы „Люксъ“, но въ городѣ имѣется электрическая

станція, такъ что многія квартиры освѣщаются электричествомъ. Съ осени 1909 года началъ функционировать въ городѣ телефонъ. Городскимъ Управленіемъ въ настоящее время возбуждено ходатайство о соединеніи Бійска чрезъ ст. Обь желѣзной дорогой съ великимъ Сибирскимъ путемъ, уступлена площадь земли подъ постройку мужской гимназіи; зарѣчную часть города имѣется въ виду соединить съ городомъ желѣзнымъ мостомъ и приступить къ мощенію улицъ. Бійскъ является конечнымъ воднымъ пунктомъ. Вверхъ по теченію Бии отъ города пароходы ходитъ не могутъ вслѣдствіе частыхъ пороговъ, встрѣчающихся въ руслѣ Бии. Начало навигаціи обыкновенно около 10-го апрѣля. Ледъ на Бии въ 1909 году тронулся 2-го апрѣля, первый же пароходъ вышелъ 8-го апрѣля.

Лѣтомъ 1908 года была сдѣлана попытка подняться на пароходѣ по Бии до Телецкаго озера, но попытка эта оказалась не вполне удачной, потому что пароходъ оказался малосильнымъ и не дошелъ до озера, поднявшись выше Бійска на 200 верстъ. Весною 1909 года Кабинетомъ ЕГО ВЕЛИЧЕСТВА были взорваны большіе камни въ руслѣ Бии, на перекатахъ Какаихъ, Саракопинскомъ и Кузенскомъ и Бія для плотовъ съ лѣсомъ оказалась совершенно безопасной, что же касается судоходства вообще, то это рѣшить будущее. Въ данное время р. Бія обследуется партіей инженеровъ въ смыслѣ пригодности ея для судоходства выше города и вплоть до Телецкаго озера.

Духовенство, правительственныя учрежденія и должностныя лица въ гор. Бійскѣ и его уѣздѣ.

Вѣдомство Православнаго Исповѣданія.
Преосвященный Епископъ Бійскій Иннокентій
онъ же Начальникъ Алтайской миссіи.

Помощникъ Начальника Алтайской мисси, священникъ Петръ Бенедиктовъ (въ с. Улалѣ).

Протоіереи въ гор. Бійскѣ: Троицкаго собора о. Василій Лебедевъ,
—Успенской церкви о. Николай Вѣлосельскій,

Кабинетъ ЕГО ИМПЕРАТОРСКАГО ВЕЛИЧЕСТВА.

Лѣсной ревизоръ, Коллежскій Совѣтникъ Антонъ Станиславовичъ Буловасъ (гор. Бійскѣ).

Управляющій Имѣніемъ, Коллежскій Ассесоръ Георгій Валеріановичъ Орловъ.

Помощники его: Коллежскій Секретарь Альфредъ Яковлевичъ Шульце (въ гор. Бійскѣ).

Александръ Николаевичъ Соколовъ (въ с. Соколовскомъ).
с. Пристань [вакансія.]

Поручикъ запаса, Константинъ Николаевичъ Гельднгагенъ (въ с. Алтайскомъ).

Коллежскій Совѣтникъ Андрей Николаевичъ Борзенко (въ с. Улалѣ).

Городское Управленіе.

Городской Голова Тимофей Ивановичъ Кузьминъ.

Замѣститель его, Федоръ Петровичъ Дворниковъ.

Члены Управы: Яковъ Исаевичъ Бахтинъ.

Прокопій Корниловичъ Муринъ.

Секретарь Леонидъ Ильичъ Клясге.

Министерство Народнаго Просвѣщенія.

Николаевская женская гимназія:

Почетная попечительница гимназіи, Марія Андреевна Ассанова.

Предсѣдатель попечительнаго совѣта Николай Ивановичъ Ассановъ.

Начальница гимназіи [вакансія]

Предсѣдатель Педагогическаго Совѣта и преподаватель, Надворный Совѣтникъ Петръ Станиславовичъ Малешевскій.

Законоучитель, о. Семень Митропольскій.

Преподаватели: Статскій Совѣтникъ Василій Павловичъ Раевскій.

Кандидатъ правъ Викторъ Николаевичъ Пепеляевъ.

Городское училище:

Инспекторъ Пушкинскаго Городскаго училища, Титулярный Совѣтникъ Григорій Акимовичъ Ивановъ.

Преподаватели: Титулярный Совѣтникъ Андрей Дмитриевичъ Чирковъ.

Тимофей Калиновичъ Дучаловъ.

Николай Васильевичъ Бучельниковъ.

Почетный попечитель, Разумникъ Ивановичъ Кузнецовъ.

Инспекторъ Народныхъ училищъ. Надворный Совѣтникъ Константинъ Ивановичъ Копосовъ.

Министерство Юстиціи.

Товарищъ Прокурора по Бійскому участку (вакансія).

Мировые Судьи: 1-го уч. Коллежскій Ассесоръ Григорій Васильевичъ Самсоновъ (г. Бійскъ).

2-го уч. Надворный Совѣтникъ Александръ Петровичъ Калининъ (г. Бійскъ).

3-го уч. Кандидатъ правъ Яковъ Степановичъ Марсовъ [с. Алтайское].

Мировые Судьи: 4-го уч. Валентинъ Дмитріевичъ
Лепехинъ [с. Пристань],
5-го уч. Алексѣй Ивановичъ Ку-
боргскій (с. Улала).
6-го уч. — вакансія (с. Черный
Ануй).
7-го уч. Надворный Совѣтникъ
Василій Ивановичъ Злобинцевъ
(г. Бійскъ).

Смотритель Бійскаго тюремнаго замка, Коллеж-
скій Регистраторъ Сергѣй Леонтьевичъ Сушкевичъ.

Исп. об. Судебнаго Пристава, неимѣющей чина
Иванъ Платоновичъ Гончаренко.

Крестьянскіе Начальники:

1-го уч. Коллежскій Ассесоръ Алексѣй Степа-
новичъ Хабаровъ (г. Бійскъ), онъ же Предсѣ-
датель Съѣзда Крестьянскихъ Начальниковъ.

2-го уч. Губернскій Секретарь Алексѣй Тимо-
феевичъ Смиреновъ (гор. Бійскъ).

3-го уч. Титулярный Совѣтникъ Владиміръ
Константиновичъ Субботинъ (с. Улала).

4-го уч. Коллежскій Регистраторъ Владиміръ
Никаноровичъ Грифцевъ (с. Алтайское).

Управленіе Бійскаго Уѣзднаго Воинскаго Начальника.

Воинскій Начальникъ, Подполковникъ Антонъ
Петровичъ Копыловъ,

Дѣлопроизводитель, Евгеній Кирилловичъ
Шне.

Младшій офицеръ, Штабсъ-Капит. Константинъ
Михайловичъ Минервинъ.

Старшій Врачъ мѣстнаго лазарета, докторъ
медицины, Коллежскій Совѣтникъ Игнатій Идель-
фонсовичъ Мрачковскій.

Министерство Финансовъ.

Податной Инспекторъ, г. Війскъ (вакансія).
Помощникъ его, Коллежскій Секретарь Юрій
Густавовичъ Залѣскій.

Уѣздное Казначейство: Казначей, Коллежскій Секре-
тарь Сократъ Константино-
вичъ Тигинъ.

Кассиръ, Надворный Совѣт-
никъ Петръ Порфирьевичъ
Ефремовъ.

Старшій бухгалтеръ, Коллеж-
скій Регистраторъ Констан-
тинъ Георгіевичъ Сухо-
рученко.

Бухгалтеры:

1-го разряда Коллежскій Ре-
гистраторъ Спиридонъ Ива-
новичъ Удовецкій.

2-го разряда, Коллежскій Ре-
гистраторъ Иванъ Зиновье-
вичъ Савчукъ.

Неимѣющій чина Федоръ Ива-
новичъ Паньшинъ.

Канцелярскіе Служители:

Николай Никифоровичъ Зо-
зинъ.

Григорій Владиміровичъ Ска-
кунъ.

Михаиль Матвѣевичъ Гу-
бинъ.

Анфиногенъ Федоровичъ
Горскій.

Акцизное Управленіе VI округа

Томской губерніи и Семипалат. обл.

Окружный Надзиратель, Коллежскій Ассесоръ
Алексѣй Ивановичъ Нуромскій.

Старшіе Помощники его: Коллежскій Ассесоръ
Михайль Ефимовичъ Рубинштейнъ.

Коллежскій Ассесоръ Федоръ Захаровичъ Полянцевъ.

Коллежскій Секретарь Василій Георгіевичъ Мышкинъ.

Коллежскій Ассесоръ Николай Васильевичъ Дорошенко.

Дѣлопроизводители: Дмитрій Григорьевичъ Потаповъ.

Александръ Алексѣевичъ Рогачевъ.

Контролеры: Коллежскій Регистраторъ Петръ Григорьевичъ Румницкій (с. Соколовское).

Губернскій Секретарь Николай Евгеньевичъ Касторскій.

Николай Ивановичъ Подзоровъ.

Таможенный Инспекторъ, Статскій Совѣтникъ Григорій Герасимовичъ Кроттъ.

Управляющій Кошъ-Агачской Таможней, Статскій Совѣтникъ Алексѣй Яковлевичъ Поповъ.

Министерство Внутреннихъ Дѣлъ.

Бійское Уѣздное Полицейское Управление.

Уѣздный Исправникъ, подпоручикъ запаса Владиміръ Павловичъ Штейнфельдъ.

Помощникъ его, неимѣющій чина, Петръ Мартьяновичъ Плотниковъ.

Секретарь, неимѣющій чина Филиппъ Ильичъ Колесниковъ.

Столоначальники: Коллежскій Регистраторъ, Петръ Михайловичъ Достоваловъ.

Канцелярскій Служитель Іосифъ Александровичъ Жигачевъ.

Журналистъ, Яковъ Матвѣевичъ Проскуринъ.

Становые Пристава: 1-го стана, Коллежскій Ассесоръ
Василій Семеновичъ Вьюковъ (с. Енисейское).

2-го стана, неимѣющій чина
Тимофей Сафоновичъ Карма-
новъ (с. Алтайское).

3-го стана, неимѣющій чина
Михаилъ Львовичъ Алек-
сѣевъ (с. Усть-Камен. Истокъ).

4-го стана, Губернскій Секре-
тарь Николай Ильичъ Мата-
совъ (с. Улала).

5-го стана, неимѣющій чина
Лаврентій Вавиловичъ Сер-
гѣевъ [с. Онгудай].

Полицейскіе Надзиратели: 1-й части, неимѣющій чина Иванъ
Кипріяновичъ Балацкій.

2-й части, Коллежскій Регист-
раторъ Алексѣй Григорьевичъ
Черныхъ

3-й части, Титулярный Совѣт-
никъ Александръ Никандровичъ
Грязновъ.

Горный Исправникъ Алтайскаго округа, Кол-
лежскій Совѣтникъ Иванъ Николаевичъ До-
норскій.

Врачебно-медицинскіе участки.

Бійскій Участковій Врачъ, Коллежскій Ассе-
соръ Георгій Григорьевичъ Озиридовъ.

Улалинскій—лекаръ Николай Николаевичъ
Доскалица.

Алтайскій—женщина Врачъ Августа Ферди-
нандовна Хмѣлевская.

Онгудайскій—Надворный Совѣтникъ Дмитрій Ивановичъ Глущенко.

Смоленскій—лекаръ Боржекъ.

Нижне-Чарышскій—лекаръ Иванъ Ивановичъ Пѣнкинъ.

Сибирячихинскій—вакансія.

Бійскій Городовой Врачъ, Статскій Совѣтникъ Петръ Андреевичъ Чеховъ.

Ветеринарные врачи.

Бійскій Городской Врачъ, Александръ Федоровичъ Мошкинъ.

Бійскій участковый Врачъ, Надворный Совѣтникъ Константинъ Владиміровичъ Арскій.

Кебезенскій Сѣверо-Пограничный, Надворный Совѣтникъ Иванъ Михайловичъ Тимофеевъ.

Дербетъ-Дабинскаго перевала, Коллежскій Совѣтникъ Николай Семеновичъ Лукьяновичъ.

Антоніевскій — Николай Николаевичъ Таліевъ.

Сверхштатный Врачъ, Коллежскій Секретарь Тихонъ Петровичъ Коробковъ.

Министерство земледѣлія.

Старшій Инструкторъ по сельско-хозяйственной части, Николай Тимофеевичъ Домнинъ.

Помощникъ его, Пилипченко.

Министерство путей сообщенія.

Начальникъ Бійскаго рѣчного Пристаньскаго поста, Федоръ Смирновъ.

Почтово-телеграфное вѣдомство.

Начальникъ Бійской Конторы, Коллежскій Ассесоръ Дмитрій Андреевичъ Желтоуховъ.

Помощникъ его, Надворный Совѣтникъ Гавриилъ Федоровичъ Шадринъ.

Надсмотрщикъ, Коллежскій Регистраторъ Александръ Прохоровичъ Щербakovъ.

Чиновники: 3-го разряда, Коллежскій Регистраторъ Александръ Георгиевичъ Григорьевъ.
4-го разряда: Коллежскій Регистраторъ Сергѣй Александровичъ Жигачевъ.
Коллежскій Регистраторъ Иванъ Алексѣевичъ Небогатовъ.

Коллежскій Регистраторъ Антонъ Антоновичъ Адамовичъ.

5-го разряда: Канцелярскій Служитель Константинъ Ивановичъ Паутовъ.

Герасимъ Савельевичъ Деминъ.

Викторъ Михайловичъ Петровъ.

Иванъ Петровичъ Бирюковъ.

6-го разряда: Канцелярскіе служители: Иванъ Яковлевичъ Стрѣлковъ.

Александръ Павловичъ Меркушевъ.

Иванъ Михеевичъ Лаптевъ.

Начальники: Смоленскаго отдѣленія неимѣющей чина Борисъ Лаврентьевичъ Латышевъ.
Алтайскаго отдѣленія Коллежскій Ассесоръ Константинъ Константиновичъ Трусовъ.

Куюганскаго отдѣленія неимѣющей чина Николай Андреевичъ Пилищукъ.

Шебалинскаго отдѣленія Титулярный Совѣтникъ Александръ Антоновичъ Чикишевъ.

Онгудайскаго отдѣленія Коллежскій Регистраторъ Василій Евсеевичъ Дадочкинъ.

Кошъ-Агачскаго отдѣленія неимѣющей чина Василій Васильевичъ Климовъ.

Улалинскаго отдѣленія неимѣющей чина Андрей Александровичъ Петровъ.

Пристаньскаго отдѣл. неимѣющей чина Николай Павловичъ Стабниковъ.

Начальники: Коробейниковскаго отдѣленія Глазовъ.

Уѣздное по воинской повинности присутствіе.

Предсѣдатель Присутствія, Крестьянскій Начальникъ 1-го участка Алексѣй Степановичъ Х а б а р о в ъ.

Исп. об. Дѣлопроизводителя, Павелъ Александровичъ Ж и г а ч е в ъ.

Бійскій Сиротскій Судъ.

Предсѣдатель Суда, Городской Голова Тимофей Ивановичъ К у з ѣ м и н ъ.

Дѣлопроизводитель, Иванъ Васильевичъ О р л о в ъ.

Мѣщанское Управленіе.

Староста, Егоръ Афанасьевичъ Ф е д о р о в ъ.

Секретарь, Иванъ Порфирьевичъ С е р г ѣ е в ъ.

Сибирскій Торговый Банкъ.

Управляющій, Григорій Алексѣевичъ Горбуновъ.

Бухгалтеръ, Алексѣй Алексѣевичъ Мищихинъ.

Отдѣленіе Русско-Житайскаго Банка:

Управляющій, Георгій Петровичъ Тяхтъ.

Бухгалтеръ, Константинъ Николаевичъ Глухихъ.

Попечительство дѣтскихъ пріютовъ.

Предсѣдатель, Крестьянскій Начальникъ 1-го уч. Х а б а р о в ъ.

Дѣлопроизводитель, Крестьянскій Начальникъ 2-го уч. С м и р е н н о в ъ.

Комитетъ Попечительства о народной трезвости.

Предсѣдатель, Уѣздный Исправникъ Штейнфельдъ.

К а з н а ч е й—вакансія.

Дѣлопроизводитель, Александръ Никаноровичъ Тюменцевъ.

Уѣздное Тюремное Отдѣленіе.

Предсѣдательствующій, Директоръ, Уѣздный
Исправникъ Штейнфельдъ.

Дѣлопроизводитель, Филиппъ Ильичъ Коленниковъ.

Бійскій Уѣздный Училищный Совѣтъ.

Предсѣдатель, Крестьянскій Начальникъ 1-го
уч. Хабаровъ.

Дѣлопроизводитель, Инспекторъ Народныхъ
училищъ Копосовъ.

Общество Попеченія о начальномъ образованіи.

Предсѣдатель Петръ Станиславовичъ Малешевскій.

Бійское Благотворительное Общество.

Предсѣдательница Анна Онисимовна Пискарева,

Секретарь Леонидъ Ильичъ Ключе.

Отдѣлъ Общества изученія Сибири и улучшенія ея быта.

Предсѣдатель, Георгій Петровичъ Тяхтъ.

Вольно-Пожарное Общество.

Предсѣдатель, Владиміръ Павловичъ Штейнфельдъ.

Дѣлопроизводитель, Михаилъ Ивановичъ Сафоновъ.

Бійское Общество сельскаго хозяйства.

Предсѣдатель Николай Тимофеевичъ Домнинъ.

Общество служащихъ торгово-промышленныхъ предпріятій.

Предсѣдатель, Иванъ Сергѣевичъ Даниловъ.

Товарищъ Предсѣдателя, Александръ Михайловичъ Мальцевъ.

Общество поощренія рысистаго коннозаводства.

Вице-Президентъ, Иванъ Сергѣевичъ Даниловъ.
Секретарь, Иннокентій Иннокентьевичъ Спицынъ.

Библиотеки: Городская публичная библиотека.
Библиотека общества служащихъ торгово-промышленныхъ предпріятій.

Больницы: Городская больница.
Частная лечебница.

Вольно-практикующіе Врачи: Крестыанская больница.
Гешелинъ Моисей Самуиловичъ (Успенская улица, домъ Иванова.)
Смирновъ Максимиліанъ Андреевичъ (Согренная ул. домъ Дерябина).
Гадомскій Ромуальдъ Клементьевичъ [Мальцевская площадь, домъ Мальцева].

Дантисты: Бенковичъ Борисъ Абрамовичъ [Успенская улица, домъ Кашина].
Высоцкій [Успенская улица, домъ Иванова].

Аптеки: Будкевичъ Валерія Адольфовна [при аптекъ Решъ].

Решъ Адольфъ Васильевичъ [Дворянская улица, собственный домъ].
Горбуновъ Иванъ Дмитриевичъ [Казачья улица, домъ Ассановой].
Тышко Антонъ Адамовичъ, аптекарскій магазинъ [Торговая улица, домъ Иванова].

Гостинницы: Яковенко Василий Игнатьевичъ [Успенская улица, домъ Соломина].
Зидбельбартъ Александръ Александровичъ [Успенская улица, собственный домъ].

Федоровъ Семень Константиновичъ [Барнаульская ул., собств. домъ].

Нотариусъ — Пичугинъ Валеріанъ Серапіоновичъ [Исаевская улица, собственный домъ].

Частные повѣренные: Голякевичъ Осипъ Михайловичъ [Казачья ул., домъ Сычева].
Лебедевъ Федоръ Алексѣевичъ [Княжеская улица, собственный домъ].

Тукмачевъ Василий Николаевичъ [Форштадтская улица, собственный домъ].

Агенты страховыхъ Обществъ въ городѣ Бійскѣ.

Правленіе Бійскаго городского О-ва взаимнаго страхованія недвижимыхъ имуществъ отъ огня	}	Троицкая площадь, домъ Булавасть.
---	---	--------------------------------------

„Сѣвернаго“ — Тимофей Павловичъ Сабардинъ.	}	Троицкая ул. конт. Бр. Каменскихъ.
--	---	---------------------------------------

„Петербургскаго“ — Иванъ Петровичъ Палабужевъ.	}	1-я часть, Набережная ул., соб. домъ.
--	---	---------------------------------------

„Россія“ — Александръ Никитычъ Бухаровъ.	}	
--	---	--

„Якорь“ — Дмитрій Николаевичъ Фамильцевъ.	}	2-я часть, Телеграфный пер. соб. домъ.
---	---	--

„Саламандра“ — Владиміръ Алексѣевичъ Неключдовъ.	}	Троицкая улица, домъ Измайлова.
--	---	------------------------------------

„Якорь“ — Семень Константиновичъ Федоровъ.	}	Барнаульская ул. собственный домъ.
--	---	---------------------------------------

„Русскаго“ — Пелагея Александровна Пичугина.	}	2-я часть, Исаевская ул. соб. домъ.
--	---	-------------------------------------

„Русскаго“ — Матвѣй Алексѣевичъ Каликинъ.	}	2-я часть, Успенская ул., д. Н-въ Мезенцева.
---	---	---

Транспортныя конторы: Сибирской жел. дороги [Татарская ул., д. Вильманъ].

Бр. Каменскихъ (Троицкая улица, домъ Измайлова).

вующіе культурѣ и вмѣстѣ съ тѣмъ изобиліе находящагося въ нихъ звѣря: соболь, мараль, дикая коза, сурокъ, бѣлка и пр. Богатая, тучная почва, прекрасное орошеніе, минералогическія богатства—все, кажется, соединяется здѣсь для обогащенія человѣка, для развитія промысловъ и для кипучей промышленной жизни, высокаго благосостоянія населенія и потому нельзя не предсказать этому району самую блестящую будущность.

Бійскій уѣздъ, занимающій пространство въ 112 тысячъ кв. верстъ, дѣлится въ административномъ отношеніи на 4 крестьянскихъ участка, 5 становъ, 22 урядническихъ участка, 25 крестьянскихъ волостей, 6 кочевыхъ инородныхъ волостей, 5 осѣдло-инородныхъ волостей, 7 Алтайскихъ дючинъ и 2 казачьихъ станицы: въ судебно-мировомъ на 7 участковъ, въ врачебно-медицинскомъ на 7 участковъ и во врачебно-ветеринарномъ на 4 участка.

Крестьянскіе Начальники имѣють резиденціи: 1-го уч.—въ гор. Бійскѣ, 2-го въ гор. Бійскѣ, 3-го въ с. Улалѣ и 4-го въ с. Алтайскомъ.

Камеры Мировыхъ Судей: 1-го уч. въ г. Бійскѣ, 2-го въ г. Бійскѣ, 3-го въ с. Алтайскомъ, 4-го въ с. Усть-Чарышской Пристані, 5-го въ с. Улалѣ, 6-го въ с. Черномъ Ануѣ и 7-го въ г. Бійскѣ.

Резиденціи становыхъ Приставовъ: 1-го въ с. Енисейскомъ, 2-го въ селѣ Алтайскомъ, 3-го въ с. Усть-Каменномъ Истокѣ, 4-го въ с. Улалѣ и 5-го въ с. Онгудаѣ.

Резиденціи Врачей, завѣдующій врачебно-ветеринарными пунктами: Бійскаго пунктоваго Врача въ—г. Бійскѣ, Нижне-Чарышскаго—въ с. Усть-Каменномъ Истокѣ, Сѣвернаго пограничнаго—въ с. Кебезени и Дербеть-Дабинскаго—въ с. Кошъ-Агачѣ.

СПИСОКЪ

Волостныхъ Правлений, Родовыхъ Управлений и
Казачьихъ станицъ,

Війскаго уѣзда.

№ №	Наименованіе.	ВЪ КАКИХЪ УЧАСТКАХЪ.					Число селеній.	Расстояніе воло- сти отъ города.	Расстояніе отъ гу- бернскаго города.
		Мирового Судьи.	Крестьянскаго Начальника.	Медицин- скаго Врача.	Становаго При- става.	Полицейскаго урядника.			
<i>Крестьянскія волости:</i>									
1	Алтайская - - -	3	4	Алтайскій	2	12	7	79	618
2	Айская - - -	3	3	Т о ж е	2	10	12	92	623
3	Війская - - -	2	1	Війскій	1	4	16	34	501
4	Вацелакская - -	4	4	Сибирячх.	3	19	24	209	705
5	Верхъ-Ануйская -	7	2	Смоленскій	2	13	4	65	604
6	Енисейская - - -	2	1	Війскій	1	1	10	18	544
7	Куяганская - - -	3	4	Алтайскій	2	14	10	130	669
8	Катандинская - -	6	4	Онгудайск.	5	22	2	374	870
9	Бокшинская - - -	7	2	Смоленскій	2	11	3	35	564
10	Михайловская - -	4	2	Сибирячх.	3	18	11	134	630
11	Новиковская - - -	2	1	Війскій	1	2	14	59	585
12	Нижне-Чарышская	4	2	Н. Чарыш.	3	17	7	124	530
13	Ново-Обинская -	7	2	Т о ж е	3	15	5	103	537
14	Паутовская - - -	7	2	Т о ж е	3	15	2	85	552
15	Пристанская - - -	4	2	Т о ж е	3	16	10	144	493
16	Покровская - - -	5	3	Улалинскій	4	9	12	68	690
17	Петропавловская -	1	1	Війскій	1	3	4	25	530
18	Смоленская - - -	7	2	Смоленскій	2	11	4	29	568
19	Старо-Тырышк. - -	7	2	Т о ж е	2	13	4	45	584
20	Сростинская - - -	7	3	Улалинскій	1	5	10	35	574
21	Солонешенская - -	4	4	Сибирячх.	3	19	12	117	678
22	Сычевская - - -	3	2	Смоленскій	2	13	9	63	602
23	Троицкая - - -	5	3	Улалинскій	4	9	10	80	619
24	Шубенская - - -	1	1	Війскій	1	3	4	16	510
25	Шебалинская - - -	3	4	Онгудайскій	2	12	9	164	703
<i>Игородныя волости:</i>									
26	Быстринская - - -	5	3	Улалинскій	4	8	8	53	594
27	Мыотинская - - -	3	4	Алтайскій	2	12	2	145	685
28	Сарасинская - - -	3	4	Т о ж е	2	12	3	90	625
29	Улалинская - - -	5	3	Улалинскій	4	8	5	45	633
30	Уймонская - - -	6	4	Онгудайск.	5	21	5	345	884

№ №	Наименованіе.	ВЪ КАКИХЪ УЧАСТКАХЪ.							
		Мирового Судьи.	Крестьянскаго Начальника.	Медицин- скаго врача.	Становаго При- става.	Полицейскаго урядника.	Число селеній.	Расстояніе воло- сти отъ города.	Расстояніе отъ гу- бернскаго города.
Родовыя Управ- ленія:									
31	Кергежское - -	5	3	Улалинскій	4	7	6	210	752
32	Козыяжское - -	5	3	Тоже	4	8	18	110	636
33	Кузенское - - -	5	3	Тоже	4	8-7	18	215	756
34	Южское - - -	5	3	Тоже	4	8	6	185	726
35	Тогульское 2 пол.	5	3	Бійскій	4	6	1	130	611
36	Верхъ-Кумандинск.	5	3	Улалинскій	4	6	10	96	606
37	Нижне-Кумандинск.	5	3	Тоже	4	6	28	98	639
38	1-я Чуйская вол.	6	4	Онгудайск.	5	22	—	420	963
39	2-я Чуйская вол.	6	4	Тоже	5	22	—	516	1058
40	1 я Алтайск. дуч.	5	3	Улалинскій	4	8	—	120	666
41	2, 3 и 4 Алт. дуч.	6	4	Онгудайск.	5	22	—	180	743
42	5, 6 и 7 Алт. дуч.	6	4	Тоже	5	22	—	220	746
Казацьи стани- цы:									
43	Антоновская - -	4	2	Сибирячх.	3	15-18	6	121	647
44	Чарышская - - -	6	2	Тоже	3	19	5	210	650

Населеніе:

Число жителей уѣзда за послѣднія 20 лѣтъ увеличилось на 25% и къ 1909 году достигло 400,000 человекъ [въ 1887 году было 312,500 человекъ], которые по вѣроисповѣданіямъ распределяются въ круглыхъ числахъ такъ: православныхъ 346,000, раскольниковъ 30,500, католиковъ 160, протестантовъ 35, евреевъ 35, магометанъ 1,700, идолопоклонниковъ 20,500.

Элементъ населенія уѣзда представляетъ чрезвычайное разнообразіе. Болѣе многочисленной группой являются сибиряки—старожилы, заселяющіе сѣверную, отчасти центральную и сѣверо-западную части уѣзда. Старожилы живутъ большими деревнями и селами, располагаютъ очень хорошимъ матеріальнымъ благосостояніемъ и отличаются сравнительно съ другими уѣздами Томской губерніи лучшей нравственностью и честностью, благодаря отсутствію ссыльнаго элемента, но, будучи мало развитыми, отличаются вмѣстѣ съ тѣмъ грубостью нравовъ, непривѣтливостью, замкнутостью въ общеніи, необщительнымъ и недовѣрчивымъ характеромъ.

Слѣдующей группой являются Россійскіе переселенцы, число коихъ съ каждымъ годомъ увеличивается. Переселеніе въ Бійскій уѣздъ не останавливается, не смотря на отсутствіе переселенческихъ участковъ. До 1865 года переселеніе на Алтай задерживалось въ силу того, что это былъ заводскій районъ въ вѣдѣніи Кабинета ЕГО ВЕЛИЧЕСТВА и переселеніе вообще крестьянъ изъ Европейской Россіи въ Сибирь до 19 февраля 1861 года не было свободно, но затѣмъ оно явилось уже широкимъ потокомъ подъ вліяніемъ новыхъ условій жизни и измѣненій экономическаго склада, побудившихъ искать новыхъ мѣстъ. Алтай явился излюбленнымъ мѣстомъ крестьянства, а

измѣнившіеся взгляды горнаго Алтайскаго управленія заставили не отталкивать, а привлекать переселеніе. Это измѣненіе взглядовъ сопровождалось тѣмъ обстоятельствомъ, что въ началѣ округъ считался горнозаводскимъ съ постояннымъ приписаннымъ населеніемъ и управленіе клонилось къ тому, чтобы ограждать лѣса, земли и проч., какъ Кабинетскую собственность. Позднѣе разъяснилось, что этотъ округъ бывшихъ горныхъ крестьянъ представляетъ территорію земледѣльческую, что казенные заводы приносятъ только убытокъ, а оброчная подушная подать съ переселяющихся на Кабинетскія земли значительно увеличиваетъ доходы.

Разсматривая современное направленіе переселенцевъ, мы видимъ, что русскій народъ выбираетъ для переселенія лучшія мѣста по плодородію и богатымъ экономическимъ условіямъ. Большая часть уѣзда съ горами, долинами, лѣсами и изобиліемъ минеральныхъ богатствъ составляетъ драгоценнѣйшій перлъ. Еще не такъ давно началась колонизація уѣзда, но къ настоящему времени созданы уже цѣлыя цвѣтуція волости. Несмотря на запрещеніе, крестьянство проникло въ районъ инородческихъ земель и занимаетъ нынѣ калмыцкіе земли.

Но Кабинетъ еще не передавалъ подъ колонизацію земель Горнаго Алтая, такъ какъ до сихъ поръ вопросъ объ устройствѣ мѣстныхъ инородцевъ и миссіонерскихъ становъ остается открытымъ, между тѣмъ въ общегосударственныхъ цѣляхъ представляется необходимымъ упорядочить землепользованіе инородцевъ въ этомъ громадномъ краѣ, которые имѣя, согласно указа отъ 22 іюля 1822 г., право на владѣніе „назначенными имъ землями“, вышли за предѣлы указанной калмыкамъ въ 1874 году для кочевья мѣстности и претендуютъ на предоставленіе имъ на правѣ собственности всего горнаго района въ уѣздѣ, съ другой же стороны

инородцы, какъ народъ крайне мирный, противостоять самовольному переселенческому движенію сами не могутъ.

Прерывавшееся сначала вслѣдствіе временной приостановки отвода земель Кабинетомъ ЕГО ВЕЛИЧЕСТВА въ началѣ девятисотыхъ годовъ, а затѣмъ Русско-Японской войной, переселенческое движеніе на Алтай въ послѣдніе годы возобновилось съ новой силой, въ виду чего количество населенія уѣзда несомнѣнно должно увеличиться, тѣмъ болѣе, что за годы почти прекратившагося притока переселенцевъ, населеніе все же значительно увеличилось.

Нынѣ часть Кабинетскихъ земель въ уѣздѣ перешла въ казну и поземельный надѣлъ крестьянъ, освѣвшихъ на этихъ земляхъ, оконченъ по 15 десятинъ на душу, свободные же по нарѣзкѣ участки будутъ отданы подъ переселеніе. Съ лѣта 1910 года будетъ приступлено къ устройству мѣстныхъ инородцевъ и, при условіи излишка земель у послѣднихъ, земли эти будутъ заселены русскимъ населеніемъ.

Третьей группой являются казаки, число коихъ въ уѣздѣ достигаетъ въ станицахъ 8,500 человекъ. Въ срединѣ XVIII столѣтія для защиты горныхъ заводовъ на южныхъ границахъ русскихъ владѣній на Алтай создается военное населеніе—казаки. Здѣсь возводятся и заселяются ряды пограничныхъ форпостовъ, редутовъ и станицъ. Изъ такихъ станицъ на западной границѣ уѣзда находятся двѣ: Антоніевская и Чарышская, которыя заселены исключительно казаками со своимъ управленіемъ. Но кромѣ станицъ въ уѣздѣ находятся нѣсколько казачьихъ поселковъ, населеніе коихъ состоитъ также изъ казаковъ. Въ станицахъ имѣются станичные атаманы (волостные старшины), въ поселкахъ поселковые атаманы (сельскіе старосты) и ихъ кандидаты; должности эти выборныя.

Станичные атаманы подчиняются непосредственно атаману отдѣла. Казаки имѣютъ надѣлы по 30 десятинъ на душу, свои артельныя молоканки, на которыя сдаютъ молоко по 50 коп. за пудъ, хорошія сѣнокосныя земли и по преимуществу занимаются скотоводствомъ, въ небольшихъ размѣрахъ пчеловодствомъ, лѣсныхъ же надѣловъ не имѣютъ вовсе.

Слѣдующей группой являются Уймонскіе инородцы. На Уймонѣ въ глухихъ мѣстахъ образовались раскольничьи поселенія, долго невѣдомыя и слывшія подъ именемъ миѣическаго „Вѣловодья“.

Съ начала XVIII столѣтія въ глубинѣ горъ на р. Уймонѣ идетъ самовольная и тайная колонизація. Подъ защитой неприступныхъ скалъ здѣсь нашли себѣ убѣжище спасавшіеся отъ гоненій за вѣру раскольники, рекруты и солдаты отъ вѣчной службы; бѣжали заводскіе крестьяне, мастеровые и крѣпостные. Вдали отъ преслѣдованій этотъ сбродъ сложился въ своеобразное общество „каменьщиковъ“, съ особыми порядками и собственными неписанными, но строго исполнявшимися законами. Это общество жило обычными занятіями сибирскаго крестьянина и благополучно скрывалось отъ преслѣдованія. Однако съ развитіемъ горнаго дѣла укрываться становилось все труднѣе, вблизи появлялись большія развѣдочныя партіи рудоконовъ. Затрудненія каменьщиковъ осложнились трехлѣтнимъ неурожаемъ и голодомъ, достигло крайней степени и въ концѣ концовъ заставило смириться. Въ 1791 году каменьщики отправили къ ИМПЕРАТРИЦѢ Екатеринѣ II депутатовъ съ просьбой принять ихъ въ подданство на правахъ инородцевъ и въ 1792 году получили помилованіе и обложены были небольшимъ ясакомъ. Поселившись въ 9 деревняхъ, они составили двѣ инородческія управы Уймонскую и Бухтарминскую. Они только носятъ названіе инородцевъ, между тѣмъ

это чисто русскіе люди, типа великоруссовъ, старообрядцы и ни чѣмъ не отличаются отъ крестьянъ ни въ образѣ жизни, ни въ обычаяхъ. Только пользуясь званіемъ инородцевъ, они уклоняются отъ обязанности каждаго русскаго подданнаго отбывать воинскую повинность. Уймонъ весьма удобенъ для хлѣбопашества и скотоводства и по этому населеніе отличается прекраснымъ матеріальнымъ положеніемъ.

Слѣдующей группой является киргизское земледѣльческое населеніе, которое почти цѣликомъ проживаетъ въ двухъ только пунктахъ—въ переселенческихъ поселкахъ Тюдралъ и Черномъ Ануфъ, гдѣ ихъ сосредоточено до 50 семействъ. Киргизы эти являются выходцами изъ Семипалатинской области, порвавшіе въ силу перехода въ православіе связь съ родиной, средой и переселившіеся къ алтайцамъ въ бывшихъ миссіонерскихъ названныхъ выше селеніяхъ. Часть остальныхъ киргизовъ—кочевниковъ представляетъ изъ себя группу, перешедшую со своими стадами изъ Семипалатинской же области на крайній юго-востокъ Алтайскаго округа на такъ называемую Чуйскую степь (Кошъ-Агачъ) или киргизовъ, кочующихъ съ давнихъ поръ изъ русскихъ предѣловъ въ Китай и обратно, не считающихъ себя подданными ни того, ни другого государства и именующихъ себя „вольными киргизами“; они также кочуютъ на Чуйской степи.

Алтайскіе инородцы:

Очень многочисленной [до 50,000 человекъ] и самой интересной группой являются Алтайскіе инородцы. Быть ихъ, все болѣе оттѣсняемыхъ русскимъ населеніемъ, не представляетъ ничего отраднаго. Было время, когда горные калмыки считались богатымъ скотоводческимъ народомъ, стада ихъ были громадны, но со временемъ это

богатство исчезло, перейдя въ руки русскихъ промышленниковъ. Русское населеніе все болѣе вторгается въ Алтай; много русскихъ селеній, даже волостей, раскидано на мѣстѣ бывшихъ кочевій. Крестьяне поставили на калмыцкихъ земляхъ пасѣки, разночинцы—заимки и магазины для склада орѣховъ. Стада скота переходятъ къ купцамъ, огромное количество бѣдняковъ нынѣ наполняетъ кочевья и лѣса и даже въ пустынныхъ мѣстахъ, какъ напр. около Телецкого озера и на Чулышманѣ. Иностранческое населеніе начинаетъ представлять сплошной пролетаріатъ. Когда русское населеніе въ уѣздѣ стало достаточно сильнымъ, а инородцы болѣе слабыми и заслуживающими попеченія и помощи, инородческой элементъ явился подчиненнымъ и подавленнымъ. Нынѣ этотъ элементъ переходитъ въ число равноправныхъ подданныхъ, такъ что причины вражды должны уничтожиться и на почвѣ мирной жизни предстоить сложиться инымъ гражданскимъ отношеніямъ.

Колонна русскаго населенія проходитъ въ средину и раздвигаетъ инородцевъ, но нѣкоторые изъ нихъ остались еще почти неприкосновенными; есть такіе, которые перемѣшиваются съ русскими. Несмотря на свое преобладаніе и расовое превосходство, русская народность не можетъ однако поглотить инородцевъ, не смѣшиваясь съ ними. Смѣшеніе это происходитъ по преимуществу тамъ, гдѣ русское населеніе тѣснѣе сталкивается съ инородческими племенами и гдѣ оно уступаетъ численностью.

Происхожденіе инородцевъ таково. Въ 1367 г. джунгарскіе монголы образовали сильный союзъ изъ трехъ поколѣній и появились на политическомъ поприщѣ подъ названіемъ Ойротовъ. Могущество этого союза держало въ страхѣ Китайскую Имперію болѣе 3-хъ съ половиною вѣковъ, но со смертію главы его Эстя въ 1453 году умерло и

его могущество и кончился блестящій періодъ джунгарскаго ойротства, обломки коего, тѣснимые междоусобной войной другихъ монгольскихъ племенъ, перешли въ началѣ XVII столѣтія изъ Тибета на сѣверъ, за Алтайскій и Саянскій хребты, и признали надъ собою власть Россіи.

Потомки ойротовъ, поселившіеся на Алтаѣ, называются въ настоящее время: 1) алтайскіе калмыки (алтайцы) или, какъ они себя называютъ, „алтай—кижи“ т. е. алтайскіе люди, кочующіе по р. Чарышу, Катунѣ и рѣкамъ, впадающимъ въ оныя и раздѣляются на 7 дучинъ (волостей). Управляются они зайсанами, которые ранѣе наследственно передавали свои права старшему сыну или ближайшему родственнику, а нынѣ эти должности являются выборными. Второе лицо по зайсанѣ—судъ. Для рѣшенія спорныхъ дѣлъ собираются суды трехъ зайсановъ и опредѣленія ихъ считаются неизмѣнными. Третье должностное лицо демичи, на обязанности коего преимущественно лежитъ сборъ ясака (подати).

2) Калмыки—двоеданцы (теленгиты), кочующіе по р. Чуѣ, Башкаусу и Чулышману. Двоеданцами этотъ родъ калмыковъ называется потому, что до 1865 года они подчинялись китайскому и русскому правительствамъ и платили двѣ подати. Они раздѣлены на двѣ волости (1 и 2 Чуйскія) и управляются также зайсанами. Они до сихъ поръ удержали свой національный костюмъ и придерживаются шаманства.

3) Телеуты, остатокъ большого кочевого народа, переселившіеся въ Бійскій округъ сравнительно въ недавнее время, составили инородческія селенія Улалу, Мыоту и др., войдя въ составъ инородныхъ управъ (нынѣ волостей Быстрианской и Сарасинской). Телеуты занимаются земледѣліемъ, въ значительной степени утративъ свои племенные черты. Близость ихъ нарѣчія къ теленгитскому и

общность родовъ указываютъ на ихъ общее происхожденіе. Національный костюмъ ихъ мало отличается отъ теленгитскаго. На головѣ они носятъ мягкую войлочную шляпу съ загнутыми кверху полями.

4) Черневые татары, называющіе себя „Ишъ—кижи“, т. е. черный человекъ, получили названіе отъ мѣстности, ими занимаемой, покрытой хвойнымъ лѣсомъ,—суть племена сомнительнаго происхожденія. Это совершенно обрусѣлое и переродившееся смѣшанное потомство татаръ и русскихъ. Языкъ и вѣрованія ихъ общи съ алтайскими калмыками, почему и можно предполагать, что они монгольскаго же рода. Татары кочуютъ при озерѣ Телецкомъ, по р. р. Біѣ, Лебеди и др. и осѣдло живутъ улусами и аулами при устьяхъ рѣчекъ Кондомы и Мрассы; они образуютъ 4 инородныхъ волости; Кергежскую, Комляжскую, Кузенскую и Южскую. Черневые татары почти всѣ считаются христіанами, но фактически многіе изъ нихъ придерживаются шаманства. Главныя занятія ихъ: звѣроловство, орѣховый промыселъ, пчеловодство, пчелованіе (отыскиваніе дикихъ пчелъ) и рыболовство. Земледѣліемъ занимаются мало: сѣютъ ячмень, иногда пшеницу и коноплю и разводятъ табакъ. По своему характеру черневые татары мягки, добродушны, общительны и между собою живутъ очень дружно.

5) Кумандинцы живутъ осѣдло по берегамъ Біи, отъ впаденія въ нее р. Лебеди до с. Макарьевскаго и по р. Иши и занимаются земледѣліемъ. Жилища ихъ сложены изъ неотесанныхъ бревенъ [бараки], землянки и берестяныя юрты. Уже въ 60 годахъ отъ ихъ національнаго костюма и пренятаго кочевого образа жизни не осталось и слѣда, а также и языкъ ихъ смѣшался съ русскимъ. Они образуютъ двѣ волости Верхне и Нижне Кумандинскія.

Означенные инородцы не всё живутъ въ однихъ и тѣхъ же условіяхъ: часть ведетъ вполне осѣдлый образъ жизни и размѣщается по различнымъ селеніямъ края; другая или кочуетъ, или же живетъ займками внѣ селеній, по различнымъ урочищамъ. Въ общемъ же замѣчается тенденція отрѣшиться отъ первоначальнаго кочевого образа жизни, усвоить незнакомыя имъ ранѣе занятія, какъ земледѣліе, въ его болѣе развитомъ видѣ, пчеловодство и друг.

Одежда: Національный алтайскій костюмъ можно встрѣтить только у тѣхъ алтайскихъ инородческихъ племенъ, которые не приняли еще крещенія и не живутъ въ большихъ русскихъ селеніяхъ. Одежда мужчинъ алтайцевъ состоитъ изъ рубашки, доходящей до колѣнъ и имѣющей спереди разрѣзъ сверху до низу и широкихъ штановъ, носимыхъ въ сапоги. Поверхъ рубашки (чамчи) надѣваютъ халатъ (чопкень) изъ темнаго сукна съ широкими рукавами и отложнымъ цвѣтнымъ воротникомъ. На чопкень надѣваютъ еще шубу—донъ, которая носится и лѣтомъ, сшитуя изъ бараньихъ шкуръ, воротникъ же дѣлается изъ мѣха какого нибудь звѣря. Сапоги шьются изъ желтой или красной кожи съ разноцвѣтными кантами и надѣваются на кошемные чулки. Головной уборъ круглая, желтой кожи шапка, съ высокимъ чернымъ барашковымъ околышемъ, верхній край котораго надъ лбомъ выдается далеко впередъ. Околышъ пришивается только спереди, а сзади связывается лентами; въ случаѣ холода бока его можно спустить на уши, а ленты завязать подъ подбородкомъ. У алтайцевъ мужчины брѣютъ волосы съ малолѣтства, оставляя только пучекъ длинныхъ волосъ, заплетаемый въ косу, къ которой прикрѣпляются разноцвѣтныя пуговицы; къ концу косы приплетаютъ шелковую

кисть съ металлическимъ стержнемъ. У телеутовъ мужской костюмъ состоитъ изъ рубашки съ широкими рукавами, короткихъ, широкихъ штановъ и суконнаго зипуна. Шляпа мягкая изъ войлока съ загнутыми кверху полями. Волосы телеуты стригутъ въ кружокъ.

Одежда чуйцевъ теленгитовъ не представляетъ чего либо оригинальнаго, а составляется изъ костюмовъ алтайцевъ и телеутовъ.

Черневые татары не носятъ своего національнаго костюма, одѣваясь въ костюмъ русскихъ крестьянъ.—

Жилища алтайцевъ: большая часть инородцевъ горнаго Алтая, которая приняла христіанство, живетъ въ селеніяхъ, въ домахъ, хотя и имѣетъ на дворѣ юрту, въ которой она обитаетъ лѣтомъ. Всѣ остальные инородцы живутъ въ юртахъ „аилахъ“: бревенчатыхъ, кошемныхъ или крытыхъ древесной корой. Послѣднія являются національнымъ алтайскимъ типомъ жилища. Такая юрта (сіульта) строится изъ деревянныхъ жердей, расположенныхъ конусообразно и кроется корой лиственницы или березы. Юрты имѣютъ вверху отверстія, которыя служатъ для дымовой тяги, строятся безъ оконъ, а выходомъ служитъ отверстіе, прикрываемое шкурой или деревянною дверью. Юрты никогда не запираются на замки, но придавливаются снаружи камнемъ или совсѣмъ не запираются. Зимой коровья юрты заваливаются снѣгомъ, что значительно задерживаетъ тепло. Внутреннее убранство всѣхъ юртъ приблизительно одинаково. Посреди юрты на землѣ раскладывается огонь, надъ которымъ виситъ деревянная рѣшотка, гдѣ коптятъ сыръ изъ кислаго варенаго молока. По лѣвую сторону отъ входа находятся мѣста мужчинъ, по правую женщинъ и сообразно этому размѣщаются въ юртѣ

и всѣ вещи. Кровать находится у противоположной стѣны юрты, противъ входа и задергивается особымъ занавѣсомъ. Огонь почти не потухаетъ въ юртѣ у алтайцевъ. При закрытой двери чрезъ верхнее отверстіе дымъ вытягивается очень слабо, наполняя всю юрту и прокапчивая всѣ находящіяся въ ней вещи. Постояннымъ вліяніемъ огня и дыма нужно объяснить ту массу слѣпыхъ и страдающихъ глазами инородцевъ, которая такъ поражаетъ при первомъ знакомствѣ съ калмыками.

Пища: пища алтайцевъ состоитъ изъ чая, различныхъ молочныхъ продуктовъ, конины или баранины и иногда говядины. Мясомъ постоянно питаются только богатые изъ инородцевъ. Хлѣбъ замѣняется у нихъ толокномъ (талканъ)—мучнымъ тѣстомъ, замѣшиваемомъ въ чаю. Изъ молочныхъ продуктовъ у алтайцевъ играетъ важную роль сыръ изъ варенаго кислаго молока, прокопченный въ дыму. При вареніи сыра (курута) изъ молока выдѣляются пары, охлаждаемые въ особомъ приборѣ и дающіе національный алтайскій напитокъ—араку. Приготовление ея таково: котелъ съ кислымъ молокомъ (кумысомъ) ставится на огонь и плотно прикрывается выпуклой крышкой, края которой замазаны глиной. На крышкѣ находятся два отверстія, въ которыя вкладываются концы двухъ дугообразныхъ трубокъ, пропускаются въ чугунный кувшинъ, закрытый кружкомъ изъ войлока и стоящій въ корытѣ съ холодной водой. Пары кумыса, проходя по трубкамъ въ кувшинъ, здѣсь охлаждаются, образуя араку. Кумысъ же, испаряясь, составляетъ нѣкоторые остатки въ родѣ творога, которые выжимаются тщательно и копятся на дыму, образуя упомянутый сыръ (курутъ).

Религія: религія алтайцевъ крайне примитивна. Они вѣрятъ въ существованіе двухъ началъ, управляющихъ всѣмъ міромъ: добраго и злого. Доброму началу соотвѣтствуетъ божество Ульгенъ, злему Эрликъ. Кромѣ того существуетъ множество духовъ чистыхъ и не чистыхъ, подчиняющихся одному изъ этихъ началъ, соотвѣтственно своему характеру. Оба божества почитаются и умилоствляются кровавыми (закланіе животныхъ) или простыми (разлитіе или приготовленіе браги) жертвами. Далѣе алтайцы поклоняются солнцу, лунѣ, горамъ, озерамъ, камнямъ и проч. Каждый родъ (сеокъ) и каждая семья имѣетъ по своему отдѣльному божеству. Для олицетворенія божествъ дѣлаются изъ дерева или тряпокъ идолы и изображенія божества намалевываются на плитахъ.

Въ основѣ алтайской религіи лежитъ вѣра въ существованіе нѣсколькихъ душъ или „двойниковъ“. Загробная жизнь, по ихъ вѣрованіямъ не отличается отъ земной: души ѣдятъ, пьютъ, женятся и т. д. Внѣшняя, обрядовая сторона религіи алтайцевъ также стоитъ на очень низкой степени развитія. Храмовъ у алтайцевъ совершенно нѣтъ, точно также какъ и нѣтъ особаго жреческаго сословія и опредѣленныхъ мѣстъ для поклоненія богамъ. Жрецомъ, шаманомъ или камомъ можетъ быть всякій, подверженный нервнымъ припадкамъ. Камомъ можетъ быть и женщина, но только при богослуженіи Эрлику. Въ богослуженіяхъ Ульгеню молятся на востокъ, Эрлику—на западъ. Покойниковъ алтайцы зарываютъ въ каменные розсыпи.

Изъ этого очерка можно видѣть прежнія основныя черты религіознаго міросозерцанія алтайцевъ, но за послѣдніе годы первобытная религія ихъ начала претерпѣвать сильныя измѣненія, наталкиваясь на какіе нибудь новые факты, не под-

ходящіе подъ то объясненіе, которое давалось наблюдавшимся ранѣ явленіямъ, или на новыя объясненія старыхъ фактовъ, воспринятыя отъ болѣе культурнаго народа, какимъ являются русскіе, съ которыми алтайцамъ приходится все чаще и чаще приходить въ соприкосновеніе. Ихъ интеллигенція начинаетъ колебаться въ своихъ вѣрованіяхъ и обнаруживаетъ стремленіе къ переходу въ ламаизмъ, магометанство и православіе. Религіозное движеніе, начатое въ 1904 году Четомъ Челпановымъ, многое измѣнило на Алтаѣ до неузнаваемости. Четъ Челпановъ, никому невѣдомый до того бѣдный пастухъ, возсталъ противъ многочисленныхъ боговъ своего народа и ихъ служителей шамановъ и вызвалъ такое потрясеніе въ умахъ своихъ соплеменниковъ, такой переворотъ въ ихъ религіозныхъ представленіяхъ, что къ прошлому уже не было возврата. Челпановъ заявилъ, что моленія съ кровавыми жертвоприношеніями, съ дикими криками и кривляньями шамановъ способны только оскорблять Бога. Бубны, неистовые крики, весь ритуаль шаманства противень достоинству божества. Въмѣсто этого онъ совѣтовалъ молиться на открытыхъ мѣстахъ, съ колѣнопреклоненьемъ, на моленьяхъ ставить березки, украшать ихъ лентами, жертвы допускать, только въ видѣ возліянія молокомъ, виномъ, въ видѣ приношеній сыромъ и окуриванія верескомъ. Алтайцы обѣднѣли, ихъ притѣсняютъ и причиной этого служить нечестье алтайцевъ. Наступаютъ тяжелыя времена расплаты за старыя грѣхи. Скоро съ неба будетъ падать огонь, изъ земли бить ключи, которые затопятъ долины, а горы будутъ трястись и разсыпаться. Спасутся только тѣ, которые будутъ молиться непрерывно, вѣрныхъ спасетъ родоначальникъ алтайскаго народа—богъ Ойротъ. Вліяніе Челпанова было такъ велико, что народъ отбиралъ у шамановъ бубны, костюмы и все это сжигалось, а шамановъ Четъ

заставлялъ возить камни и говорилъ, что они грѣшнѣ всѣхъ, они соблазнили народъ, а потому и должны трудиться и молиться. Можетъ быть недавніе боги еще и сохранились въ сердцѣ народа, но роль ихъ уже не та: во имя ихъ уже не подвергаются мучительнымъ казнямъ животныя и имъ приходится обходиться безъ кровавыхъ жертвъ. Теперь уже почти не встрѣтить въ юго-западной части инородческаго района, гдѣ проповѣдывалъ Четъ, ни шаманскихъ жертвенниковъ, ранѣе попадавшихся повсюду, ни самихъ шамановъ (камовъ). Народная масса здѣсь рѣшительно порвала съ шаманствомъ.

Въ окрестностяхъ пикета Юстыда, въ предѣлахъ Монголіи, недавно появился ученый пророкъ изъ тибетцевъ, проповѣдывающій ламаизмъ, который очень быстро прививается среди инородцевъ, хотя онъ проповѣдуется тайно. Онъ посылаетъ въ предѣлы Алтая проповѣдниковъ, но самъ не ѣздитъ. Пророкъ учить не принимать камовъ, не бить напрасно скоть, прекратить камланіе, уничтожить бубны и проч.

Какъ велико число алтайцевъ—ламаитовъ, магометанъ—сказать трудно, православныхъ же до 40 % всѣхъ алтайскихъ инородцевъ, но это православные только по имени, въ дѣйствительности же это тѣ же язычники по своему міросозерцанію, не имѣющіе и отдаленнаго представленія о сущности ученія Христа, но усвоившіе чисто внѣшнимъ образомъ обрядовую сторону православія.

Родовой бытъ: кромѣ дѣленія алтайцевъ на племенные группы они дѣлятся еще по родовымъ группамъ, сеокамъ. Каждый алтаецъ принадлежитъ къ какому либо сеоку, имѣющему каждый отдѣльное наименованіе. Всѣ принадлежащіе къ одному сеоку алтайцы считаются родственниками, между которыми

браки не допускаются, но кровное родство считается только по мужской линіи. Законныя дѣти принадлежать всегда къ сеоку отца. Между отдѣльными сеоками существуетъ всегда извѣстный антагонизмъ и отчужденность. Браки допускаются у алтайцевъ и до наступленія у мужчинъ половой зрѣлости, женщинъ же, вступающихъ въ бракъ до наступленія ея, у алтайцевъ не встрѣчается. Алтайская женщина играетъ весьма подчиненную роль какъ въ семейной, такъ и еще болѣе въ общественной жизни. Современный алтаецъ смотритъ на женщину, какъ на рабочую силу, необходимую въ хозяйствѣ, и какъ на существо, которое можетъ родить и воспитать ребенка. Логическимъ результатомъ такого взгляда на женщину является отношеніе къ ней не только какъ къ существу неизмѣримо низшему, но и такому, которое можетъ быть предметомъ собственности, т. е. подлежить продажѣ и наслѣдованію. Поэтому, выростивъ дочь и выдавая ее за мужъ, алтаецъ въ тоже время продаетъ ее, при чемъ продажная цѣна [калымъ] устанавливается торгомъ. Желая жениться алтаецъ долженъ купить себѣ жену, уплативъ за нее болѣе или менѣе значительную сумму ея отцу. У алтайцевъ допускается многоженство, но рѣдко можно встрѣтить мужчинъ, имѣющихъ болѣе двухъ женъ. Женщина въ семьѣ не пользуется ни нравственной, ни имущественной самостоятельностью и, не имѣя правъ собственности, она послѣ мужа, отца и проч. не имѣетъ права наслѣдованія какой либо долей оставшагося имущества. Ей принадлежитъ въ хозяйствѣ только ея ношеное платье да постель, принесенныя ею въ приданое изъ семьи отца. Послѣ смерти отца или мужа обязанность по содержанию женщины переходитъ къ тѣмъ, кто наслѣдовалъ ихъ имущество. Тяжелое положеніе женщины у алтайцевъ значительно облегчается возможностью прибѣгать къ покрови-

тельству миссіонеровъ, которые охотно защищаютъ бѣжавшихъ; крещеніе полагаетъ конецъ властвованію обычнаго права алтайцевъ.

Кочевскій бытъ: Алтайскіе инородцы въ главной своей массѣ принадлежатъ къ разряду кочевыхъ и хотя занимаютъ опредѣленные пространства земли, но благодаря занятію скотоводствомъ, вынуждены переходить съ одного мѣста на другое. Они считаютъ себя однимъ народомъ и потому вся территорія, въ предѣлахъ которой они живутъ, или пользуются угодьями, признается принадлежащей имъ сообща, какъ одному цѣлому. Вслѣдствіе этого алтайцы не знаютъ никакихъ границъ даже между волостями. Перекочевки, вызываемыя условіями скотоводства, совершаются большинствомъ живущихъ по урочищамъ алтайцевъ. Алтайцы чаще всего зимуютъ въ горахъ, логахъ и проч., словомъ гдѣ теплѣе, гдѣ его жилище болѣе защищено отъ вѣтровъ, гдѣ легче укрыться зимою отъ непогоды. Стараются селиться такъ, чтобы по близости былъ не замерзающій источникъ, который бы могъ служить для водопоя скота. Для собственнаго употребленія зимою добываютъ воду изъ снѣга или льда. На лѣто они перекочевываютъ въ долины, ближе къ рѣчкамъ, на болѣе открытыя мѣста, гдѣ ранѣе появляется кормъ. Но главное его стремленіе при перекочевкѣ—это оградить свой сѣнокосъ отъ поправъ своимъ же скотомъ. Пользованіе сѣнокосными и пахотными угодьями основано въ большинствѣ случаевъ на правѣ перваго захвата, но орошаемыя искусственнымъ путемъ находятся въ особыхъ условіяхъ. Но есть и другія болѣе сложныя формы, основанныя на огораживаніи сѣнокоснаго мѣста т. е. сохраненіи за собой исключительнаго права на занятый участокъ. Форма пользованія арыками личная или общественная, смотря потому, къмъ было сооружено произведеніе, отдѣльнымъ ли аиломъ, или группою ихъ.

Общественно-административная организація. Инородческое населеніе горнаго Алтая дѣлится на слѣдующія административныя единицы: семь алтайскихъ дючинъ, заселенныхъ алтайцами, двѣ Чуйскихъ волости, занятыхъ теленгитами и четыре волости черневыхъ татаръ. Ни дючины, ни волости не имѣютъ опредѣленныхъ границъ, населенія ихъ разбросаны не только по всѣмъ стойбищамъ, но и внѣ ихъ. Поэтому алтайская дючина или волость, будучи опредѣленной административной единицей, въ тоже время не является столь же опредѣленной территоріальной единицей. Такая организація, имѣя въ своемъ основаніи родовое строеніе общества, обладаетъ многими невыгодными сторонами, затрудняющими не только должностныхъ лицъ, но и самихъ инородцевъ. Это особенно сказывается при взысканіи податей, отбываніи повинностей, при судебныхъ разбирательствахъ и проч. Каждая дючина или волость имѣетъ своего старшину (зайсана), избираемаго на три года всѣми домохозяевами данной административной единицы изъ одного опредѣленнаго сеока. Зайсану подвластна извѣстная группа родовъ независимо отъ того, гдѣ они живутъ. Нѣкоторые зайсаны имѣютъ помощниковъ. Каждая дючина дѣлится на нѣсколько „армановъ“, управляемыхъ „демичами“, избираемыми на одинъ годъ, и представляющихъ уже не столько административную, сколько податную единицу. На обязанности демичи кромѣ сбора податей лежитъ также отправленіе обязанностей судьи по дѣламъ, входящимъ въ область „юрисдикціи обычнаго суда“. Низшая должность „шулента“—чисто полицейскаго характера и отвѣчаетъ нашему сотскому или десятскому. Дѣла, касающіеся всего народа—алтайцевъ, рѣшаются народнымъ съѣздомъ „каланомъ“, на который собираются зайсаны, демичи и наиболѣе вліятельныя лица. Постановленія съѣзда обязательны для всѣхъ дючинъ. Судебныя обязан-

ности, касающіеся маловажныхъ проступковъ, у алтайцевъ отправляются зайсанами или демичами, а болѣе важныя рѣшаетъ съѣздъ.

Алтайскій Судъ знаетъ два наказанія: вознагражденіе за убытокъ, причиненный истцу, и штрафъ въ пользу общества за безпокойство. Форма общинной жизни у алтайцевъ развивается въ существенныхъ чертахъ также, какъ и у русскаго населенія края. Часть ясака алтайцы до сихъ поръ платятъ пушниной, не смотря на явныя невыгоды такого порядка для нихъ. Всѣхъ платежей съ ревизской души приходится приблизительно 5 руб. Родовое Управление инородцевъ ограничено властью русской администраціи.

Данныя о распространеніи грамотности среди инородцевъ (1, 5 % среди живущихъ по селеніямъ и 0, 4 % среди живущихъ по урочищамъ) указываютъ, что предъ нами находится народъ, дѣйствительно стоящій на весьма низкой степени культурнаго развитія—*).

Народное образованіе.

Въ гор. Бійскѣ въ 1880 году открыта была женская прогимназія, которая теперь преобразована въ 8-ми классную гимназію. Съ осени 1909 года на частныя средства открыта мужская гимназія въ составѣ двухъ классовъ. Имѣется четырехъклассное городское училище съ правами низшихъ учебныхъ заведеній и катихизаторское 6-ти классное училище, подготавливающее помощниковъ миссіи и пополняющее сильно ощущаемый недостатокъ народныхъ учителей.

Всѣхъ учебныхъ заведеній, считая и городскія, въ уѣздѣ 177 съ 10,668 человекъ учащихся дѣтей обоюго пола.

Школы, находящіяся въ уѣздѣ, дѣлятся на четыре категоріи: министерскія, церковно-приходскія, миссіонерскія и казачьи.

Сельскія школы [министерскія] въ педагогическомъ отношеніи находятся въ завѣдываніи Дирекціи училищъ, въ хозяйственномъ—Крестьянскихъ Начальниковъ, церковно-приходскія въ вѣдѣніи епархіальнаго начальства, миссіонерскія въ вѣдѣніи Алтайской миссіи и казачьи въ вѣдѣніи казачьяго войскового начальства.

Церковно-приходскихъ школъ 120 съ 5418 человекъ учащихся. Всѣ онѣ возникли въ сравнительно недавнее время. Самая древняя изъ нихъ Старо-Тырышкинская, основана лишь въ 1880 году, остальные всѣ начали свое существованіе послѣ извѣстнаго ВЫСОЧАЙШАГО повѣленія 13-го іюня 1884 года, которымъ духовенство призывалось стать въ руководители народнаго просвѣщенія.

Миссіонерскихъ школъ 19 съ 381 человекъ учащихся. По своимъ цѣлямъ миссіонерскія школы, въ которыхъ обучаются по преимуществу инородцы, киргизы и калмыки—сильно отличаются отъ прочихъ школъ. На первомъ планѣ здѣсь стоитъ

религіозное обученіе, знаніе молитвъ, знакомство съ церковной службой, обрядами; нравственное развитіе стоитъ на второмъ планѣ; грамотность и письмо являются лишь въ качествѣ средства для первой цѣли; большое вниманіе въ нихъ также удѣлено и обученію инородцевъ разговорю на русскомъ языкѣ. Этимъ исчерпывается почти все школьное воспитаніе и обученіе. Миссіонерская школа является для инородцевъ единственнымъ источникомъ грамотности. Учителями для нихъ являются чаще всего инородцы же, получившіе образованіе въ катихизаторскомъ училищѣ.

Казацкихъ школъ 8 съ 368 учащимися. Казацкія школы по своей программѣ нисколько не отличаются отъ нормальныхъ сельскихъ школъ; названіе казацкихъ они носятъ по тому вѣдомству, которое ими завѣдуетъ какъ въ хозяйственномъ, такъ и въ педагогическомъ отношеніи; онѣ подчинены казацкому войсковому управленію, основываются по его инициативѣ и содержатся на войсковыя суммы при значительномъ участіи сельскихъ обществъ, въ которыхъ школы находятся.

Министерскихъ школъ 16 двухклассныхъ и 8 одноклассныхъ (въ уѣздѣ).

Грамотность слабо развита у россійскихъ переселенцевъ, но менѣе всего она развита среди старожиловъ, болѣе же, какъ и слѣдовало ожидать, въ группѣ мѣщанъ и проч., какъ преимущественно торговаго класса населенія.

Насколько удовлетворительно обслуживаютъ означенныя школы населеніе уѣзда, иллюстрируетъ тотъ фактъ, что въ 1908 году изъ молодыхъ людей, призывающихся къ отбыванію воинской повинности, было до 90 % неграмотныхъ.

Тотъ же фактъ, что въ уѣздный училищный совѣтъ поступаютъ приговора сельскихъ обществъ, желающихъ открытія школъ, и обществами отводятся за свой счетъ помѣщенія для школъ, кра-

спорѣчиво говорить о недостаткѣ ихъ и необходимости увеличенія среди населенія грамотности, сознаваемой самими крестьянами.

Въ данное время поднять вопросъ о введеніи въ уѣздъ всеобщаго обученія, съ каковой цѣлью будетъ значительно расширена сѣть начальныхъ училищъ, но вопросъ этотъ пока находится въ первоначальной стадіи своего развитія.

Въ городѣ имѣется одна городская публичная библіотека и библіотека при обществѣ служащихъ торгово-промышленныхъ предпріятій; при женской гимназій, городскомъ и катихизаторскомъ училищахъ имѣются фундаментальныя и ученическія библіотеки, читальни при купеческомъ и общественномъ собраніяхъ. Въ уѣздѣ всего 4 библіотеки: въ селахъ Смоленскомъ и Солоновкѣ при церковно-приходскихъ школахъ, а въ селахъ Куяганѣ и Тоуракѣ сельскія библіотеки и въ 8 пунктахъ уѣзда намѣчено открыть библіотеки попечительства о народной трезвости.

Медицина. Во врачебно-медицинскомъ отношеніи, какъ сказано выше, уѣздъ дѣлится на 7 участковъ съ резиденціями врачей: въ гор. Бійскѣ, с. Смоленскомъ, с. Алтайскомъ, с. Улалѣ, с. Онгудаѣ, с. Сибирячихѣ и с. Усть-Каменномъ Истокѣ. Во всѣхъ означенныхъ пунктахъ имѣются лечебницы, рассчитанныя на 6 кроватей, а Смоленская на 10, при одномъ врачѣ, 2-хъ фельдшерахъ и одной акушеркѣ

Число амбулаторныхъ больныхъ, посѣтившихъ лечебницы въ 1908 году таково: Бійскую—13,710 человекъ, Смоленскую—8,344, Улалинскую—10,500, Сибирячихинскую—5,300 и Усть-Каменно-Истокскую—8,852, относительно остальныхъ, свѣдѣній не имѣется. Медицинская часть въ уѣздѣ поставлена очень плохо. Для бѣдныхъ крестьянъ крайне затруднительно, иногда прямо невозможно, получать надлежащую и притомъ своевременную помощь

при тѣхъ громадныхъ разстояніяхъ, на которыхъ раскинуто малочисленное сравнительно населеніе. Фельдшерскій персоналъ въ большинствѣ случаевъ получилъ „довольно ограниченное по отношенію къ медицинѣ вообще образованіе“, большая часть его изъ ротныхъ [военныхъ] фельдшеровъ. Медицинскаго персонала недостаточно даже для просто констатированія заболѣваемости и смертности населенія. Жители деревни испытываютъ безпомощность не только при эпидемическихъ заболѣваніяхъ, но и при единичныхъ случаяхъ болѣзни. Громадный процентъ населенія хвораетъ и умираетъ безъ всякой медицинской помощи. На одного участковаго Врача приходится въ среднемъ 51,000 населенія, а на каждаго фельдшера болѣе 25,000. Участковыя лечебницы помѣщаются или въ казенныхъ зданіяхъ, или наемныхъ помѣщеніяхъ и оборудованы бѣдно. Какихъ либо приспособленій для водоснабженія ни въ одной изъ лечебницъ не имѣется и вода доставляется бочками. Система удаленія нечистотъ вездѣ вывозная и въ нѣкоторыхъ лечебницахъ отхожія мѣста распространяють запахъ, что, при отсутствіи надлежащихъ вентиляціонныхъ приспособленій, даетъ чрезвычайно тяжелую атмосферу и дѣлаетъ тщетными всѣ заботы медицинскаго персонала о чистотѣ воздуха. Въ отношеніи снабженія перевязочными матеріалами, хирургическими инструментами и медикаментами всѣ лечебницы обставлены слабо, что объясняется недостаточностью отпускаемыхъ на нихъ средствъ, а частью и трудностью доставки при плохихъ путяхъ сообщенія. При всѣхъ лечебницахъ имѣются бани, а въ нѣкоторыхъ, какъ напримѣръ Війской, и ванныя комнаты.

Аптекъ, не считая городскихъ, въ уѣздѣ 3.

Число умершихъ въ 1908 году 13,495 человекъ, что составляетъ 3, 3 ‰.

Наиболѣе распространенными по уѣзду эпи-

демическими болѣзнями должны быть признаны: —оспа, скарлатина и тифы различныхъ видовъ; значительное распространеніе имѣеть и дифтеритъ, дезинтерія, корь, коклюшъ, а въ нѣкоторыхъ мѣстахъ гнойное воспаленіе глазъ, а въ 1908 году посѣтила уѣздъ и холера, которая большихъ размѣровъ не приняла, но довольно упорно держалась въ городѣ, въ с. Смоленскомъ, с. Буланихѣ и с. Сѣтовкѣ. Главнымъ источникомъ развитія эпидемическихъ болѣзней, а главное холеры, среди населенія, является несомнѣнно переселенческое движеніе изъ Европейской Россіи. Переселенцы находятся въ пути при самыхъ антигигіеническихъ условіяхъ и, изнуренные лишеніями и голодомъ, не могутъ устроить себѣ сразу на зиму сколько нибудь сносныя избы, а, скучиваясь въ самыхъ тѣсныхъ помѣщеніяхъ по нѣсколько семей вмѣстѣ, продолжаютъ бѣдствовать отъ недостатка пищи и отъ морозовъ. Переселенцы такимъ образомъ составляютъ самую благопріятную для развитія заразныхъ болѣзней почву. Въ настоящее время поднять вопросъ объ увеличеніи числа медицинскихъ участковъ въ уѣздѣ, а вмѣстѣ съ тѣмъ и медицинскаго персонала, но еще не выяснено, въ какихъ именно пунктахъ должны открыться лечебницы.

Занятія и промыслы населенія.

Земледѣліе. Въ числѣ промысловъ, служащихъ однимъ изъ главныхъ источниковъ существованія для населенія уѣзда, является земледѣліе, размѣръ котораго для всѣхъ группъ его населенія выражается 373,364 десятинами, бывшими въ 1908 году занятыми посѣвомъ различныхъ злаковъ. По размѣрамъ посѣвной площади первое мѣсто принадлежитъ осѣдлому населенію. Не много менѣе половины всей посѣвной площади (42 %) принадлежитъ крестьянамъ старожиламъ, нѣсколько менѣе (35 %) переселенцамъ, менѣе одной пя-

той (18 %) инородцамъ и около (5 %) приходится на долю мѣщанъ и проч.

Крестьяне, мѣщане и проч. представители русскаго населенія въ горной части Алтая располагаютъ посѣвомъ почти равнымъ тому, какой имѣютъ алтайцы [калмыки].

Всѣ земли въ предѣлахъ уѣзда принадлежатъ казнѣ или Кабинету ЕГО ВЕЛИЧЕСТВА и находятся только во временномъ пользованіи мѣстныхъ крестьянскихъ обществъ и инородцевъ, такъ что все земледѣльческое хозяйство уѣзда можно считать крестьянскимъ. Въ отношеніи формъ землепользованія уѣздъ постепенно приближается къ формамъ, господствующимъ въ Европейской Россіи, и захватъ остался только въ нѣкоторыхъ уголкахъ, гдѣ еще не закончены землеустроительныя работы.

Медленнѣе совершается другой аналогическій процессъ перехода къ Европейско-россійскимъ системамъ хозяйства. Сибирская залежно-паровая система полеводства, основанная исключительно на эксплуатаціи естественныхъ производительныхъ силъ земли, могла имѣть мѣсто только при слишкомъ большомъ земельномъ просторѣ. Держа въ періодическихъ залежахъ для возстановленія истощаемыхъ силъ отъ $\frac{1}{2}$ до $\frac{2}{3}$ общаго количества пахотныхъ угодій, при обработкѣ остальной части земледѣлецъ долженъ былъ чередовать посѣвъ съ паромъ. Поэтому въ каждый данный моментъ имъ эксплуатировались въ лучшемъ случаѣ только $\frac{1}{3}$, а въ худшемъ даже $\frac{1}{8}$ всей пахотной земли. Все указывало населенію на необходимость перемѣнить систему хозяйства и оно стало понемногу переходить къ хозяйству съ удобреніемъ, но это идетъ сравнительно медленно и нерѣшительно потому, что мѣстное населеніе не умѣетъ обращаться съ навозомъ, ни во время вывезти его въ поле, ни соразмѣрить пропорцію удобренія со свойствомъ почвы и качествомъ высѣваемыхъ на ней хлѣбовъ. Ха-

рактерной чертой полеводства нужно признать отсутствіе принудительнаго сѣвооборота. Каждый хозяинъ, сообразуясь съ качествомъ надѣла, устанавливаетъ свои смѣны хлѣбовъ: одинъ пускаетъ землю подъ паръ послѣ двухъ лѣтъ, другой черезъ годъ, посѣвы хлѣбовъ чередуются въ разной послѣдовательности и проч.

Урожай хлѣбовъ въ уѣздѣ, особенно въ степной его части, съ годами уменьшаются, такъ какъ земли выпахиваются. Залоговъ (брошенная на нѣсколько лѣтъ пашня) уже не стало, благодаря стѣсненію: помимо естественнаго прироста, населеніе сильно увеличилось благодаря наплыву переселенцевъ. Въ силу такихъ условій тамъ, гдѣ крестьяне пахали подъ хлѣбъ только залого и владѣли такими участками земли, какіе могли обработать, оказалось, что при разверсткѣ земли досталось на душу значительно менѣе 15 дес., на которыя рассчитывали крестьяне при надѣлѣ земли.

Къ наиболѣе земледѣльческому въ краѣ населенію должно отнести сѣверный, сѣверо-западный районы уѣзда и изъ горной части Уймонскую инородную волость, затѣмъ весь районъ между р. р. Катунью и Песчаной. Юго-западный районъ уѣзда и районъ по р. Чуфъ являються крайне слабыми въ смыслѣ развитія земледѣлія, что объясняется отчасти лѣсистой мѣстности, требующей для земледѣлія большого труда по очисткѣ, отчасти относительной высотой мѣстности и вслѣдствіе этого суровостью климата, дѣлающихъ занятіе земледѣліемъ весьма рискованнымъ.

Положеніе пахотныхъ земель носить довольно однообразный характеръ, а именно для посѣвовъ крестьяне и инородцы выбираютъ участки, расположенные по долинамъ рѣчекъ и ихъ склонамъ, защищаемые отъ вѣтровъ. Иногда пашни искусственно орошаются, о чемъ уже упоминалось выше. Начало сѣва 15—20 апрѣля, конецъ въ началѣ мая.

Въ зависимости отъ качества почвы и характера хозяйства стоитъ преобладаніе въ разныхъ мѣстностяхъ того или иного сорта хлѣбовъ. Въ сѣверномъ и сѣверо-западномъ районахъ уѣзда преобладаетъ пшеница, занимающая до 47% всей засѣваемой площади (118.100 дес.) Въ центральной и сѣверо-восточной части господствуютъ мѣнѣе взыскательные ячмень и яровая рожь. Въ юго-западной большую роль играютъ озимые хлѣба; по направленію къ юго-востоку ихъ постепенно смѣняютъ яровые.

Орудія для обработки земель, какъ-то: борона, соха и друг. ранѣе изготовлялись, конечно самыя примитивныя, мѣстными крестьянами, но за послѣдніе годы, домашнія орудія вытѣсняются плугомъ и прочими (молотилки, сѣнокосилки), привозимыми изъ за границы орудіями. Въ г. Бійскѣ и с. Пристани насчитывается до 20 складовъ земледѣльческихъ орудій. Значительнымъ тормазомъ къ распространенію этихъ орудій служитъ отсутствіе въ уѣздѣ ремонтныхъ мастерскихъ и умѣлыхъ кузнецовъ. Быстрое распространеніе земледѣльческихъ орудій, благодаря распространенію ихъ среди населенія мѣстными казенными и частными складами, должно значительно понизить начавшуюся подниматься за послѣдніе годы стоимость обработки.

Среди населенія быстро распространяются не только новыя лучшія земледѣльческія орудія, но и лучшіе новые сорта хлѣба.

Главнымъ тормазомъ земледѣльческой культуры являются съ одной стороны неблагоприятныя атмосферныя условія, заморозки, засуха и проч., обусловливающія сильныя колебанія урожаевъ и съ другой неблагоприятныя условія хлѣбной торговли, дѣлающія особенно раззорительными недороды и плохо вознаграждающія за нихъ въ годы урожаевъ. Недостатокъ удобныхъ путей сообще-

нія и удаленность отъ районовъ, въ которыхъ имѣется хорошій спросъ на сельскохозяйственные продукты, является причиной того, что въ урожайные годы предположеніе превышаетъ спросъ на хлѣбъ и цѣны быстро падаютъ. Но вслѣдствіе тѣхъ же причинъ и отсутствія на мѣстахъ достаточныхъ хлѣбныхъ рынковъ и продовольственного кредита, неурожайные годы также сильно поднимаютъ цѣны. Цѣны на хлѣбъ въ 1908 году колебались; на рожь отъ 40 до 80 коп., пшеницу отъ 40 до 90 коп., овесъ отъ 20 до 60 коп., ярицу отъ 40 до 80 коп., ячмень отъ 50 до 1 руб. и гречиху отъ 30 до 80 коп.

Въ 1908 году посеяно и снято всѣхъ злаковъ въ десятинахъ:

	Озим. ржи	Ярицы	Яровой пшениц.	Овса	Ячменя	Гречихи.	Остальн. яровыхъ хлѣбовъ	Каргофе- ля
Посеяно	4547	14654 ¹ / ₂	161404 ³ / ₄	137294	9378 ¹ / ₄	12311	5118 ¹ / ₂	28656 ¹ / ₂
Снято	17719 ¹ / ₂	50653 ¹ / ₂	841263	757236	50717	116766 ¹ / ₂	104101 ¹ / ₂	164161 ¹ / ₂

У инородцевъ, обитающихъ въ предѣлахъ уѣзда, земледѣліе развито только среди осѣдлыхъ, но изъ нихъ 20% земледѣліемъ не занимаются совсѣмъ, изъ кочующихъ калмыковъ земледѣліемъ занимается только половина, а изъ киргизъ всего 20%; при этомъ на земледѣльческое хозяйство въ среднемъ приходится у осѣдлыхъ инородцевъ 64 дес. Менѣе всего развито земледѣліе по сѣверному склону юго-западной (Чарышъ) и юго-восточной окраинъ (Чулышманъ). Съ переходомъ къ осѣдлости и вообще съ подчиненіемъ русскому вліянію измѣняется и количество запашки и процентное отношеніе между сортами засѣваемыхъ хлѣбовъ. Подъ вліяніемъ окружающаго русскаго

населенія алтаецъ измѣняетъ пищу, свой „толканъ“ (мука изъ поджареннаго ячменя) замѣняетъ пшеничнымъ хлѣбомъ и посѣвы ячменя, занимавшіе ранѣ $\frac{3}{4}$ поля, уступаютъ первое мѣсто пшеницѣ, начинается культура овса и т. д.

С В Ѣ Д Ъ Н І Я

о средне-справочныхъ цѣнахъ на провіантъ и фуражъ по Бійскому уѣзду

наименованіе.	Ц Ѣ Н Ы					
	отъ		до			
	р.	к.	р.	к.		
Мука пшеничной пудъ	-	-	45	1	„	
Ржи пудъ	-	-	40	„	80	
За перемоль съ пуда	-	-	2	„	8	
Крупы пудъ:						
Гречневой	-	-	65	3	„	
Ячной	-	-	50	2	„	
Пшениной	-	-	60	1	40	
Овса пудъ	-	-	30	1	20	
Сѣна пудъ	-	-	6	„	30	
Мяса соленнаго		п у д ъ	1	80	3	80
Свѣжаго			2	„	4	60
Соли пудъ	-	-	50	1	70	
Плата за денную работу		Пѣшему Съ лошадыю	-	50	2	50
			-	80	4	„

Скотоводство. Скотоводство занимаетъ одно изъ первыхъ мѣстъ въ экономической жизни населенія уѣзда. Оно удерживаетъ за собою роль главнаго источника существованія только въ предѣлахъ калмыцкихъ кочевокъ; въ земледѣльческомъ же районѣ оно служитъ только подспорьемъ земледѣлію и достигаетъ большихъ размѣровъ тамъ, гдѣ недостатокъ пахатной земли въ лѣтнее время освобождаетъ большую часть рабочихъ рукъ и гдѣ вмѣстѣ съ тѣмъ плохое качество земли заставляетъ

крестьянъ искать какого либо дополнительнаго источника существованія. Большая часть скота разводится крестьянами для собственныхъ потребностей, но богатая степи и прекрасные луга даютъ возможность разводить много скота для торговли. Алтайскій скотъ невысокой породы; плохой уходъ за скотомъ, который въ степной части Алтая даже и зиму проводитъ на подножномъ корму, конечно, не могъ создать ни крѣпкихъ лошадей, ни молочныхъ коровъ. Въ горныхъ волостяхъ уѣзда преобладаетъ калмыцкая порода лошадей, малорослыхъ, но сильныхъ, выносливыхъ и привычныхъ къ ѣздѣ по горамъ. Въ степныхъ мѣстностяхъ лошади круглый годъ въ степи, а въ не степныхъ на зиму скотъ загоняется во дворы, въ стойки, которыя очень плохо защищены отъ вѣтра. Здѣсь скотъ стоитъ на сѣнѣ, а чаще на соломѣ. Рогатый скотъ также не отличается ни ростомъ, ни продуктивностью. Въ горныхъ степяхъ распространена порода киргизскихъ и калмыцкихъ коровъ, въ остальной части коровы, вѣроятно, вслѣдствіе лучшаго ухода за ними, продуктивнѣе, на что не остаются безъ вліянія существующія кой гдѣ частныя молочныя хозяйства и фермы. Въ горной части уѣзда преобладаетъ овцеводство, въ другихъ мѣстахъ крупный скотъ и лошади. Шерсть овецъ идетъ на приготовленіе кошмы. Главныя породы овецъ: 1) киргизская съ курдюками, 2) русская и 3) длиннохвостая [тонкорунная]. Странно, что весной шерсть съ овецъ, повидимому, не стригутъ, почему она скатывается за лѣто въ видѣ войлока и въ такомъ видѣ снимается съ нихъ осенью. Шерсть, получаемая такимъ способомъ, на рынкахъ сбыта имѣетъ малую цѣнность, такъ какъ прежде чѣмъ употребить въ дѣло такую свалявшуюся шерсть, нужно ее растеребить, для чего необходимы дорогія и сложныя машины, да къ тому же такая шерсть много теряетъ въ качествѣ, поче-

му употребляется на приготовленіе только грубыхъ сортовъ сукна. За послѣднее время торговля монгольской и алтайской шерстью начинаетъ падать, такъ какъ наша шерсть не можетъ конкурировать на міровыхъ рынкахъ Англии и Америки, вытѣсняемая шерстью Австраліи и государствъ Южной Америки. [Бразиліи, Аргентины и друг.]

Количество скота въ уѣздѣ достигаетъ слѣдующихъ цифръ: лошадей 361 тысяча головъ, рогатаго скота 428 тыс., овецъ 418 тыс., козъ 31 тыс. Общее число продажнаго скота достигаетъ: лошадей 10.000, рогатаго скота 15.000, овецъ и козъ 20.000, вывозится мяса свыше 200.000 пуд.; среднія цѣны на скотъ по уѣзду: лошадь 53 руб., рогатый скотъ 24 руб., овца 3 руб. 25 коп., свинья 5 руб. 60 коп. Вывозится мяса рогатаго скота до 400.000 пуд., мяса свиней 200.000 пуд., баранины 50.000 пуд. и кишекъ до 2.000 пуд. Небольшая часть его раскупается на мѣстѣ для пополненія мѣстными хозяевами своего хозяйственнаго инвентаря, часть живьемъ отправляется по преимуществу въ Восточную Сибирь. Остальная главная масса убивается съ наступленіемъ холодовъ.

Какъ на неблагоприятныя условія скотоводства, мѣстные жители указываютъ на воровство скота, практикуемое въ широкихъ размѣрахъ. Крестьяне обвиняютъ въ этомъ инородцевъ. Но не мало скота пропадаетъ влѣдствіе плохого ухода и надзора за нимъ. Оставаясь всю зиму на подножномъ корму, скотъ плохо питается, обезсиливаетъ и гибнетъ отъ бурановъ, сваливаясь со скалъ. Особенно весною замѣчается валежъ на скотъ отъ плохого зимняго кормленія и содержанія въ холодѣ. Заготовка въ уѣздѣ сѣна настолько недостаточна, что его едва хватаетъ на прокормленіе мелкаго скота [овецъ и телятъ] и лошадей. Крупный же рогатый скотъ кормится, обыкновенно, овсяной соломой въ зимнее время, а лѣтомъ питается на

очень плохихъ пастбищахъ. При такомъ кормленіи не приходится думать объ увеличеніи количества, а тѣмъ болѣе объ улучшеніи качества скота. Рѣзкіе переходы отъ тепла къ холоду порождаютъ разныя заболѣванія, хотя къ хорошимъ качествамъ бійскаго скота мы должны отнести, кромѣ выносливости, стойкости, также жирнаго молока и нерасположеніе ко всякимъ заболѣваніямъ.

Инородцы Чуйской долины имѣютъ большія стада сарлыковъ или яковъ. Никакого ухода сарлыки за собой не требуютъ, они сами себѣ добываютъ кормъ, даютъ густое молоко и шерсть. Мясо сарлыковъ очень жесткое, но все же употребляется въ пищу. Но, въ качествѣ домашняго скота, сарлыки не удобны въ томъ отношеніи, что они любятъ карабкаться по горамъ и уходятъ очень далеко отъ жилья. Сарлыковъ пригоняютъ изъ Монголіи и продаютъ на мѣстѣ отъ 15—23 руб. за голову.

Маслодѣліе. Маслодѣліе къ настоящему времени захватило всѣ выгодныя для него мѣстности, проникнувъ въ глухіе углы уѣзда, на примѣръ въ с. Верхъ-Уймонъ, удаленное отъ Бійска на 375 верстъ. Маслодѣльные заводы въ уѣздѣ можно подвести подъ три типа: артельные, частно-предпринимательскіе, обрабатывающіе собственное молоко и, наконецъ, обрабатывающіе сборное молоко. Въ первыхъ двухъ случаяхъ, когда поставщикъ молока является лицомъ заинтересованнымъ въ качествѣ имѣющаго получиться продукта, въ переработку идетъ матеріаль несравненно лучшаго качества. Иное положеніе заводовъ, перерабатывающихъ скудное молоко. Населеніе, заинтересованное только тѣмъ, чтобы побольше доставлять молока, начинаетъ приносить снятое, разбавленное водой и собранное отъ нѣсколькихъ удоевъ. Если возможно въ уѣздѣ дальнѣйшее развитіе маслодѣлія, то не за счетъ увеличенія числа маслодѣльныхъ за

водовъ, а отъ увеличенія размѣровъ производства имѣющихся заводовъ, что находится въ связи съ улучшеніемъ мѣстнаго скотоводства и поднятіемъ молочной производительности скота. Маслодѣльная промышленность развилась особенно въ послѣдніе годы, а вмѣстѣ съ тѣмъ поднялась и доходность отъ молочнаго скота. Ясно, что въ кормленіи и содержаніи его необходимы улучшенія, чтобы скотоводство не падало, а улучшалось. Эта задача въ значительной степени могла бы быть разрѣшена травосѣяніемъ, которое въ Бійскомъ уѣздѣ практикуется, хотя и въ малыхъ размѣрахъ, уже съ 1904 года, и попытки крестьянъ дали прекрасные результаты, напр. въ дер. Малой Угреневой въ 1909 году урожай клевера на сѣно достигаетъ 300 пуд. на 1 дес. Качественная же сторона этой промышленности очень низка, что объясняется главнымъ образомъ тѣмъ, что мастера на заводахъ въ большинствѣ случаевъ самоучки, плохо знакомые съ раціональными приѣмами производства масла. По мнѣнію инструкторовъ-спеціалистовъ маслодѣльные заводы какъ въ смыслѣ ихъ внутренняго устройства, такъ и въ смыслѣ санитарнаго состоянія оставляютъ желать многого, почему и вырабатываемое на нихъ сливочное масло далеко не отличается хорошимъ качествомъ и низко разцѣнивается на рынкѣ. Слѣдующею причиною низкаго качества масла является то обстоятельство, что большинство владѣльцевъ заводовъ занимается въ то же время торговлей предметами, необходимыми въ обиходѣ сельскаго населенія. Расплата за покупаемые предметы производится крестьянами, кліентами лавочника-маслодѣла молокомъ. Поставщики молока, за рѣдкимъ исключеніемъ, состоятъ въ долгу у лавочника-маслодѣла, который охотно кредитуетъ ихъ. Такъ какъ главный доходъ его получается отъ лавки, то на заводъ обращается мало вниманія, мастеръ-

самоучка фальсифицируетъ молоко, подбавляя воды, не обращая вниманія на то, чтобы молоко доставлялось на заводъ свѣжимъ и чистымъ. Число функционирующихъ въ Бійскомъ районѣ маслодѣльныхъ заводовъ достигаетъ 130. Цѣна, по которой крестьяне сдавали молоко на заводы, въ 1909 году колебалась между 45—55 коп. за пудъ. Одинъ пудъ масла въ среднемъ получается изъ 20 пуд. молока.

При указанныхъ условіяхъ положенія маслодѣлія въ уѣздѣ не удивительно, что мѣстное масло далеко не отличается хорошимъ качествомъ и низко расцѣнивается на рынкахъ. Въ послѣднее время замѣтно быстрое развитіе артельныхъ заводовъ, которые приносятъ мѣстному населенію ту несомнѣнную выгоду, что кладутъ ему въ карманъ предпринимательскую прибыль заводскаго предприятия, и которые въ то же время находятся подъ болѣе или менѣе постояннымъ наблюденіемъ агрономическаго персонала.

Орѣховый промыселъ. *) Большое значеніе въ экономической жизни населенія имѣетъ орѣховый промыселъ. Добыча кедровыхъ орѣховъ въ урожайный годъ чрезвычайно выгодна. Хорошіи кедръ доставляетъ до 2 пуд. чистыхъ орѣховъ, которые продаются на мѣстѣ проѣзжающимъ крестьянамъ, а послѣдними отправляются въ Европейскую Россію. Часто пудовка (мѣра) орѣховъ идетъ въ обмѣнъ на такую же ячменя. Урожай орѣховъ узнается съ осени; тогда уже зарождаются на кедрахъ шишечки, ихъ вмѣстелица, которыя созрѣваютъ въ продолженіи года. Есть великаны кедръ по 200—300 лѣтъ, въ 2—3, а иногда и 4 обхвата толщины, вышиной аршинъ 60—70 и такіе великаны растутъ большею частью по низовьямъ, около рѣчекъ, совершенно оголенные, а отъ земли до сучьевъ будетъ аршинъ 20—30. Орѣховый промыселъ является однимъ изъ главныхъ источниковъ существованія 4 черневыхъ волостей

*) Н. Богатыревъ.

и 2 кумандинскихъ. На орѣховый промыселъ уходятъ цѣлыми айлами съ начала августа и возвращаются въ концѣ сентября. Съ первымъ таяніемъ снѣга нѣкоторые айлы опять пустуютъ; инородцы отправляются на промыселъ „зимней шишки“, оставшейся въ большомъ изобиліи подъ снѣжнымъ покровомъ отъ прошлогодняго урожая. Періодъ орѣховаго промысла, будучи довольно продолжительнымъ, отъ 1 до 1½ мѣсяцевъ совершенно нарушаетъ нормальное теченіе сельско-хозяйственной жизни инородцевъ.

Главнымъ райономъ всего орѣховаго промысла кочевыхъ инородцевъ слѣдуетъ признать чернь, охватывающую область р. Капши съ ея главными притоками Сара-Капши, Кара-Капши и Уймень и бассейнъ р. Пыжи. Въ устьѣ р. Карнуа имѣются амбары, имѣющіе видъ срубовъ, въ которыхъ хранится и отчасти дозрѣваетъ собранная съ деревьевъ шишка.

Средняя добыча одного инородческаго хозяйства можетъ быть опредѣлена въ 20—30 пуд. орѣха, для чего такому хозяйству въ теченіи осени приходится использовать около сотни деревьевъ.

Въ чернь на промыслы свозятся громадныя запасы товаровъ, начиная съ мелочныхъ предметовъ и кончая партіями живого рогатаго скота, пригоняемаго на убой. Орудія добычи орѣховъ промышленники привозятъ готовыми: топоры, сита, берестяныя ковши, а въ черни выдѣлываются другія орудія, какъ то шесты для лазанія и друг. Ъдутъ семьями, артелями, одиночками, пробираясь по тропинкамъ. Пріѣхавъ на мѣсто, располагаются станомъ, который представляетъ изъ себя расположенное недалеко отъ рѣчки или ключа мѣсто. Располагаются довольно тѣсно въ 20—50 саженьяхъ семья отъ семьи. Для сбиванія шишекъ изъ артели выбираются самые проворные и смѣлые люди, называющіеся „лазачками“. Для собиранія сбитыхъ

шишекъ внизу остаются старики, женщины и дѣти. Захвата участковъ лѣса при добычѣ орѣха не бываетъ, а обиліе кедровниковъ и удобныхъ для промысловъ мѣстъ вполне гарантируетъ отъ возможности возникнуть какимъ либо—спорамъ изъ за захвата отдѣльныхъ деревьевъ. Въ началѣ промысла шишка сбивается не вполне дозрѣвшей и въ такомъ видѣ она сваливается въ кучи, гдѣ, прикрытая пихтовыми вѣтвями, доходить, т. е. нѣсколько загниваетъ, становясь мягкой и рыхлой и тогда безъ особеннаго труда извлекаются заключенныя въ ней зерна орѣха; затѣмъ ее перетираютъ на орѣхъ, который и сдаютъ въ ближайшіе амбары скупщикамъ. Последнимъ моментомъ орѣхового промысла въ черни является раздѣлъ и продажа добытаго орѣха. Однимъ изъ центральныхъ пунктовъ кедроваго промысла въ черневой части округа является мѣстность, лежащая къ югу отъ слиянія р. р. Кара и Сара-Капши, такъ называемая Бежелъбокъ—небольшой лугъ, окаймленный стѣной кедроваго лѣса. Здѣсь сосредоточивается много крупныхъ торговыхъ фирмъ. Въ Бійскѣ цѣлый рядъ крупныхъ фирмъ приобретаетъ этотъ продуктъ отъ скупщиковъ и пересылаетъ его въ Тюмень воднымъ транспортомъ.

Кромѣ инородцевъ шишкованіемъ занимается и населеніе крестьянскихъ волостей: Троицкой, Покровской, Сростинской, Быстрианской, Улалинской, Сарасинской, Мьютинской, Шебалинской, Алтайской, Айской и Уймонской.

Пчеловодство. Начало пчеловодства на Алтаѣ положено приблизительно въ 1780 году и отсюда уже этотъ промыселъ распространился на остальную Сибирь. Въ настоящее время пчеловодство составляетъ одно изъ главныхъ занятій жителей, которымъ оно доставляетъ значительный доходъ вмѣстѣ съ земледѣліемъ и скотоводствомъ. Пчеловоды не прилагаютъ особенныхъ заботъ къ улуч-

шенію этой отрасли хозяйства, которое развивается количественно, но не качественно. Ульи дѣлаются выдолбленные изъ сосновыхъ или топольныхъ пней аршина отъ 1—1½ длины, но въ нѣкоторыхъ районахъ есть и рамочные ульи. Пчеловодное хозяйство съ простыми колодами даетъ ничтожный доходъ—въ среднемъ отъ 5 до 12 фунтовъ меда на улей, т. е. приносить дохода около 2 руб., считая и воскъ, рамочные же ульи даютъ отъ 1 до 2 пудовъ, а въ лучшіе годы и болѣе. Промыселъ этотъ находится всецѣло въ зависимости отъ колебанія климатическихъ условій, а не обще-хозяйственныхъ, почему нѣкоторые года являются для него крайне неблагопріятными. Къ числу причинъ, тормозящихъ развитіе пчеловодства, надо указать на пчелиную болѣзнь—гвилецъ, которая сильно распространена. Пчеловодствомъ занимается населеніе юго-западной части, всей сѣверной половины уѣзда и населеніе Катандинской и Уймонской волостей. Первое мѣсто по количеству ульевъ занимаетъ Бащелакская волость—7991 улей, при 262 пчеловодахъ, по числу же ульевъ, приходящихся на одно хозяйство, Енисейская волость (64 улья). Очень большое число ульевъ въ Сычевской, Айской (болѣе 6000), Сростинской, Куяганской, Чарышской станицѣ [болѣе 5000], Бійской, Алтайской, Шебалинской и Новиковской (болѣе 4,000). Большое развитіе промысла замѣчается у той части крестьянскаго населенія, которая живетъ внѣ селеній, у кочующихъ же инородцевъ на оборотъ—у той, которая живетъ въ селеніяхъ.

Медъ и воскъ сбываются на мѣстныхъ ярмаркахъ, болѣе же всего скупаются на мѣстѣ торговцами, отправляющими медъ въ Иркутскъ, а часть въ Томскъ. Заводовъ по обработкѣ воска въ Бійскомъ уѣздѣ не имѣется.

Звѣроловство. Звѣроловство и охота на птицъ въ былое время были однимъ изъ видныхъ промысловъ

населенія, но съ постепеннымъ уничтоженіемъ лѣсовъ они падаютъ; ими занимается населеніе случайно или въ свободное отъ другихъ занятій время. Мало-по-малу изъ промысла, составляющаго подспорье хозяйству, звѣроловство и охота обращаются въ забаву, но среди кочующаго населенія это занятіе играетъ роль значительнаго экономическаго фактора и добыча звѣря составляетъ для инородцевъ одинъ изъ важнѣйшихъ его жизненныхъ ресурсовъ. Почти въ каждой семьѣ можно встрѣтить ружье. Р. Лебедь служитъ мѣстомъ звѣроваго промысла кумандинскихъ инородцевъ и звѣроловство въ этомъ районѣ является преобладающимъ занятіемъ среди инородческаго населенія.

Объектами охоты являются: бѣлка, дикая коза, соболь, медвѣдь, волкъ, рысь и рѣдко лось, а медвѣдя инородцы избѣгаютъ. Въ южномъ районѣ уѣзда съ 60 годовъ возникла новая отрасль промышленности, прирученіе горныхъ оленей, мараловъ, рога которыхъ очень цѣнятся, главнымъ образомъ рога, получаемые отъ самца. Передъ Петровымъ днемъ ихъ отпиливаютъ около корня, для чего животное загоняютъ въ узкія стойла, гдѣ оно совершенно не можетъ биться. Спиленные рога варятъ въ водѣ или чаѣ съ солью, что бы предохранить ихъ отъ разложенія. Средній вѣсъ пары сырыхъ роговъ 20 фун. Війскіе скупщики покупаютъ эти рога по 5, 7 и даже 9 руб. за фунтъ, смотря по величинѣ ихъ и числу вѣтвей, сами же продаютъ ихъ въ Китаѣ по 25—35 руб. за фунтъ; китайцами рога употребляются какъ возбуждающее средство и поднимающее силы лекарство. Молодые рога марала состоятъ изъ одного мягкаго хряща и одѣты молоденькой кожицей, обросшей низкой шерстью бураго цвѣта. Внутри этихъ хрящевыхъ роговъ заключается жидкость, являющаяся самымъ дѣйствительнымъ предохранительнымъ средствомъ отъ болѣзней судовыхъ рабочихъ осо-

бенно въ жаркомъ климатѣ. При такой выгодности мараловодства животныя эти цѣнятся высоко: самецъ 75—200 руб., самка 25—40 руб. Прирученіе марала началось уже тогда, когда онъ въ большей части уѣзда уничтоженъ. Преслѣдованіе его и истребленіе продолжается, хотя и въ значительно меньшихъ размѣрахъ, и по нынѣ. Изъ кожи мараловъ выдѣлываютъ прекрасную замшу.

Звѣринымъ промысломъ занимается населеніе Баццелакской волости и инородцы всѣхъ инородныхъ волостей.

Рыболовство. Рыболовство, ранѣе игравшее большое экономическое значеніе въ жизни населенія, нынѣ играетъ незначительную роль. Въ рѣкахъ уѣзда и озерахъ водятся осетръ, нельма, таймень, харіузь, щука, карась, окунь и друг. Изъ орудій рыболовства главные: неводъ, сѣть, морда, крючки и проч. Неводъ заводится артелью нѣсколькихъ домохозяевъ, какъ и артельная лодка и сѣти; рыба дѣлится по паямъ. Рыба, добываемая въ рѣкахъ уѣзда, почти вся потребляется на мѣстѣ, продается на ярмаркахъ, только незначительная ея часть зимою вывозится изъ района уѣзда.

Кустарные промыслы. Въ уѣздѣ давно существуетъ кустарная промышленность, обнимающая обработку многихъ мѣстныхъ продуктовъ растительности и животнаго царства и снабжая своими произведеніями сельское и городское населеніе. Многіе изъ промысловъ получили начало съ основаніемъ селеній, часть развилась впослѣдствіи, заносимые ремесленниками переселенцами. Промыслы эти занимаютъ много рукъ, служа возможнымъ подспорьемъ крестьянскому хозяйству и удовлетворяя экономическимъ потребностямъ края. Въ нѣкоторыхъ волостяхъ [напримѣръ Бійская, Петропавловская и др.] явилась возможность развиться производству деревянныхъ издѣлій. Какъ на особія издѣлія можно указать на приготовленіе въ селѣ Загайновскомъ

[Бійской волости] прялокъ, станковъ для тканья холстовъ, выдѣлку вѣялокъ и проч. Мѣстности, гдѣ существуетъ обиліе звѣря, вызвали выдѣлку шкуръ. Развитие промысловъ обуславливалось отдаленностью уѣзда и побуждало жителей удовлетворять необходимыя и насущныя ихъ потребности обработкой своихъ произведеній на мѣстѣ. Кустарный промыселъ получилъ два назначенія: для удовлетворенія мѣстныхъ внутреннихъ нуждъ населенія и для цѣлей торговой промышленности. Къ первому должны быть отнесены занятія крестьянъ по выдѣлкѣ предметовъ, необходимыхъ для домашняго обихода въ сельскомъ быту, какъ-то: тканье холста, выдѣлка сермяги, приготовленіе посуды, орудій хозяйства, ободьевъ, полозьевъ, оглобель, колесъ, телѣгъ, осей, витѣ веревокъ, плетень неводовъ и т. д.

Другой видъ кустарной промышленности образуютъ производства, получившія высшее развитіе, организующіеся въ цѣлыя промышленныя предпріятія. Они служатъ не для одного внутренняго, но и внѣшняго потребленія. Изъ такихъ промысловъ, стоитъ на первомъ планѣ кожевенное производство, дающее громадный заработокъ мѣстному населенію, и, связанное съ этимъ, шитье обуви, приготовленіе рукавицъ, сбруи и проч. Такихъ мелкихъ кожевенныхъ заводовъ въ уѣздѣ [Бійская, Смоленская, Сычевская и др. волости] всего 84. Но кромѣ этого обрабатываются кожи частнымъ образомъ и по деревнямъ.

Рядомъ съ кожевеннымъ промысломъ заслуживаетъ вниманіе шорный и чеботарный въ формѣ кустарной, но Бійскіе чеботари производятъ самую грубую мѣстную обувь.

Скорняжество развито слабо, хотя для развитія его представляются все условія при существованіи значительнаго звѣроловства. Въ уѣздѣ выдѣлываютъ овчины (Айская, Куяганская и др. во

лости) на тулупы для крестьянскаго населенія, шубы изъ дикихъ козь, барановъ и дохи изъ молодыхъ оленей. Изъ продуктовъ скотоводства выдѣлывается шерсть, производится крестьянское сукно, вязаніе изъ шерсти шарфовъ и поясовъ, пимокатство, войлоки, кошмы. Изъ прочихъ продуктовъ тканье холстовъ, витье веревокъ, приготовленіе пряниковъ, производство конопляннаго и подсолнечнаго масла.

Затѣмъ среди кустарныхъ промысловъ видную роль играетъ лѣсная промышленность и деревянныя издѣлія, начиная съ выдѣлки посуды, кадокъ, прялокъ, бочекъ и т. д.; къ мѣстнымъ промысламъ можетъ быть отнесена и сидка дегтя, но способы добыванія смолы примитивны.

Слесарное производство—кузницы, оковка телѣгъ, производство топоровъ, косъ и др. существуетъ вообще лишь для удовлетворенія житейскихъ потребностей населенія.

Изъ отхожихъ промысловъ первое мѣсто принадлежитъ извозу, которымъ занимаются крестьяне сѣверныхъ волостей уѣзда, перевозящихъ товары зимою до Ново-Николаевска и Шебалинской волости—въ Монголію. На приисковыя работы уходитъ очень незначительный процентъ крестьянъ, преимущественно Новиковской волости.

Частная крупная промышленность. Всѣ естественныя условія Алтая весьма благоприятны для развитія вообще промышленности; но исключительность положенія всѣхъ природныхъ богатствъ, находящихся въ вѣдѣніи Кабинета ЕГО ВЕЛИЧЕСТВА, создала извѣстныя ограниченія для частной промышленности. Горная промышленность, составляющая основу Кабинетскаго хозяйства на Алтай, исключена изъ сферы частной предпріимчивости. Лишь для двухъ отраслей ея, не требующихъ значительныхъ расходовъ лѣса, для золотопромышленности и солепромышленности сдѣлано исклю-

ченіе. Кромѣ горнаго дѣла для частной предпріимчивости закрыта здѣсь и всякая другая фабричная промышленность, основанная на огнедѣйствующихъ машинахъ и потребляющая значительное количество лѣсного матеріала. Основаніемъ этому служило желаніе сохранить лѣса для собственнаго горнаго хозяйства Кабинета. Такимъ образомъ здѣсь не могло получить широкаго развитія ни винокуренное, ни стеклянное, ни фарфоровое и др. производства, потребляющія въ значительномъ количествѣ горючій матеріалъ, хотя для развитія всего этого Алтай представляетъ рѣдкія удобства. На этомъ же основаніи здѣсь не могла получить широкаго развитія и фабричная обработка животныхъ продуктовъ сала и шерсти, свѣчно-мыло-варенныя и суконныя фабрики и т. д.

Въ виду стѣсненій для частной заводской промышленности, дѣйствующей топливомъ, несравненно большее значеніе для края приобрѣтаютъ тѣ виды ея, которые обходятся безъ значительныхъ затратъ дровъ. Изъ такихъ въ настоящее время все сильнѣе и шире развивается промышленность крупчато-мукомольная, съ годовымъ оборотомъ на паровыхъ мельницахъ свыше 2.507.000 руб. Ея развитію содѣйствуетъ быстрый прогрессъ земледѣлія, который съ наплывомъ переселенцевъ превращаетъ страну изъ исключительно горно-заводской и скотоводческой въ земледѣльческую.

Въ 30 верстахъ отъ города около села Соколовскаго находится винокуренный заводъ компаніи И. К. Платонова и Н-ковъ Е. И. Судовской. При заводѣ образовался отдѣльный заводскій поселокъ. Въ поселкѣ есть школа, амбулаторная лечебница и аптека. Заводъ, носящій названіе Иткульскаго по имени рѣки, на которой онъ расположенъ, пущенъ въ ходъ въ 1868 году; выкуриваетъ въ годъ до 200.000 ведеръ 40% спирта. На заводѣ имѣется перегонный, постоянно дѣйствующій аппаратъ.

Заводъ дѣйствуетъ непрерывно двумя 12-ти часовыми сдѣлами и имѣетъ 105 человекъ рабочихъ. Всѣ заводскія зданія освѣщаются электричествомъ. Съ городомъ заводъ соединенъ телефономъ. Въ періодъ съ 1 іюля 1908 г. по 1 іюля 1909 г. выкурено на заводѣ безводнаго сырого спирта 15.018750 градусовъ на сумму 321.566 р.; барды 1.377600 ведеръ на сумму 3.434 руб. и очищеннаго спирта въ градусахъ 16.593.749 на сумму 65.731 р.

Золотопромышленность. Частные золотые промыслы занимаютъ громадную площадь около 200,000 кв. верстъ части Бійскаго и Кузнецкаго уѣздовъ на землѣ, принадлежащей казнѣ и Кабинету ЕГО ВЕЛИЧЕСТВА. Въ предѣлахъ Бійскаго уѣзда находятся частные золотые прииски Бійскаго золотопромышленнаго Товарищества и Алтайскаго золотопромышленнаго Дѣла. Въ районѣ перваго стоятъ: Царево-Александровскій, Больше-Кочуцкскій, Азартъ-Андобинскій и Албасскій, въ районѣ втораго приискъ Ушпа. Всѣ эти прииски расположены по системѣ р. Лебеди. Ближайшій изъ нихъ Ушпа отстоитъ отъ гор. Бійска въ разстояніи 200 верстъ, самый отдаленный въ разстояніи 341 версты. Дорога на означенные прииски идетъ чрезъ Енисейскую и Новиковскую волости, затѣмъ чрезъ инородческіе улусы Сайланъ, Сайдынь до Торучака, по правому берегу р. Біи. До дер. Ажинской существуетъ проселочный колесный путь, а далѣе верховый, такъ какъ отсюда дорога идетъ по низменнымъ между горъ, болотистымъ и топкимъ мѣстамъ, а частью и чрезъ очень крупныя горы, покрытыя таежнымъ лѣсомъ. Въ зимнее время дорога прокладывается рѣкой и устанавливается самый путь. Рабочихъ и служащихъ на этихъ приискахъ въ 1909 году было 120 человекъ. Работы ведутся хозяйственные отрядныя и золотничныя, открытыя и ортовыя. Способъ промывки золота простой бутырный. На всѣхъ этихъ приискахъ до

бывается золота до 3 пуд. въ годъ. Районъ золотыхъ приисковъ выдѣленъ въ полицейскомъ отношеніи изъ вѣдѣнія уѣздной полиціи и находится въ завѣдываніи Горнаго Исправника Алтайскаго округа, имѣющаго постоянное мѣстожителство въ гор. Бійскѣ.

Асбестовыя залежи. Въ 1899 году въ Алтайскомъ округѣ въ верховьяхъ рѣкъ Казнахты, Еламанн, Катанды и др. частью въ Бійскомъ, а частью въ Змѣиногогорскомъ уѣздахъ были открыты залежи очень цѣннаго и превосходнаго по своимъ качествамъ асбеста. Въ то же время въ С.-Петербургѣ возникло акціонерное общество „Уралитъ“, которое изготовляло огнеупорный строительный матеріалъ изъ асбеста подъ тѣмъ же названіемъ. Общество это, желая обезпечить себя асбестомъ, хлопотало въ Кабинетѣ ЕГО ВЕЛИЧЕСТВА концессию на исключительное право поисковъ и развѣдокъ этого минерала на Алтай. Экспедиціею, состоящею изъ горныхъ Инженеровъ, обнаружено, что по всему району бассейна рѣки Катунн змѣевки имѣютъ громадное распространіе. Обнаруженный асбестъ признанъ имѣющимъ очень хорошее качество.

Права на Алтайскія асбестовыя залежи приобрѣтены бр. Имшенецкими, которые лѣтомъ 1908 года приступили къ добычѣ асбеста, открывши работы въ верховьяхъ рѣчекъ Большого и Малаго Сугаша, найдя этотъ районъ наивыгоднѣйшимъ положеніемъ мѣсторожденія въ смыслѣ постановки работъ. За лѣто было переработано 15 куб. сажень породы и получено 1.500 пуд. асбеста.

Въ 1909 году, съ увеличеніемъ производительности существующей фабрики можно рассчитывать на добычу 50.000 пуд. асбеста.

Присущія асбесту свойства дѣлаютъ его необходимымъ почти въ каждой области промышленности. Онъ необходимъ при обмазкѣ паропровод-

ныхъ трубъ, паровыхъ котловъ, цилиндровъ; въ послѣднее время изъ асбеста съ цементомъ готовятъ въ громадномъ количествѣ искусственный шиферъ, который является незамѣнимымъ матеріаломъ для покрытія крышъ и наружныхъ стѣнъ.

Кромѣ асбеста извѣстны и несомнѣнно скоро обратятъ на себя вниманіе предпринимателей мѣдныя руды (на Катунѣ), бѣлая глина (по Ви), знаменитыя Алтайскія яшмы и др. ископаемыя.

Богатая, тучная почва, лѣса, прекрасное орошеніе, минералогическія богатства, все, кажется, соединяется здѣсь для обогащенія человѣка, для развитія промысловъ и для кипучей промышленной жизни, высокаго благосостоянія населенія и потому нельзя не предсказать этому району самую блестящую будущность.

Минеральныя воды и кумысо-лечебныя мѣста.

Минеральныя богатства Алтая не исчерпываются однимъ ископаемымъ царствомъ. Горы и отроги его изобилуютъ минеральными ключами, а нѣкоторыя мѣстности славятся своимъ здоровымъ климатомъ, живописными окрестностями и возможностью получать здѣсь кумысъ.

Такими мѣстностями являются:

Ново-Бѣлокуриха. *) Ново-Бѣлокуриха—небольшая деревня Бійскаго уѣзда въ 63-хъ верстахъ отъ города (126 дворовъ съ 890 чел. жителей). Ново-Бѣлокуриха расположена въ сѣверныхъ предгорьяхъ Алтая—тамъ, гдѣ оканчивается степь и начинаются болѣе или менѣе значительные хребты, на границѣ степной и горной областей. Мѣстность бѣдна какъ водою, такъ и лѣсомъ. Самое селеніе расположено въ котловинѣ, по обѣимъ сторонамъ

*) И. Тыжновъ.

р. Большой Бѣлокурихи; усадьбы села тянутся на разстояніи одной версты. Коренные жители села— бывшіе приписные къ алтайскимъ заводамъ крестьяне и переселенцы. Особенностью этого селенія можно считать то, что дома не выходятъ въ линіи улицъ, а выходятъ загорода, отдѣляющія одну усадьбу отъ другой. Дома и жилыя помѣщенія находятся въ нѣкоторомъ разстояніи отъ этихъ загородей, иногда въ глубинѣ двора. Почти каждая усадьба имѣетъ свой садъ. Обиліе зелени придаетъ селенію привлекательный видъ.

Долина, гдѣ расположена Бѣлокуриха, доступна сѣвернымъ и сѣверо-восточнымъ вѣтрамъ, приносящимъ холодъ. Средняя температура въ июль $+20,69^{\circ}$.

Вблизи деревни есть минеральные источники, цѣлебнымъ свойствомъ которыхъ пользуются для излѣченія отъ ревматизма, малокровія и разныхъ кожныхъ болѣзней. Главный источникъ Бѣлокурихинскихъ минеральныхъ водъ находится на правомъ берегу р. Большой Бѣлокурихи. Около ваннаго зданія сдѣлана примыкающая къ зданію крѣпкая пристройка. Съ 3-хъ сторонъ она глухая, а четвертая сторона оставлена открытою. Для выкачиванія воды устроены здѣсь два деревянныхъ насоса, изъ которыхъ одинъ питаетъ ванны мужского отдѣленія, а другой—котлы для подогреванія воды и ванны женскаго отдѣленія. Температура главнаго источника остается не измѣняемая $25,3^{\circ}$ R.

Есть въ селеніи и другіе источники, второстепенные. Только главный источникъ эксплуатируется для врачебныхъ цѣлей. При немъ построено зданіе для ваннъ, барачнаго типа, раздѣленное на двѣ половины—мужскую и женскую. Ванны отдѣлены одна отъ другой досчатыми перегородками. Ванны деревянные и покрашены снаружи и внутри. Какъ зданіе, такъ и все оборудованіе

источника, принадлежить мѣстному обществу. Плата за натуральную ванну 10, а за подогрѣтую 15 к.

Постоянный медицинскій надзоръ въ Бѣлокурихѣ отсутствуетъ. Ближайшій медицинскій пунктъ село Смоленское (30 верстъ), гдѣ проживаетъ участковый врачъ. Посѣтители курорта остаются безъ постоянного медицинскаго надзора какъ при пользованіи минеральною водою, такъ и въ случаяхъ какихъ либо заболѣваній. Наплывъ публики на воды бываетъ довольно значительный—до 300 человекъ съ разнообразными болѣзнями.

По заключенію нѣкоторыхъ врачей, производившихъ анализъ источниковъ, они, по составу воды и температурѣ, принадлежатъ къ индифферентнымъ теплымъ источникамъ, которые дѣйствуютъ только своей температурой и, если пользованіе ими принесло кому либо пользу, то причина этому не столько въ дѣйствіи самыхъ водъ, сколько въ совокупности разныхъ въ высшей степени важныхъ дѣятелей, сопровождавшихъ каждое лечение на минеральныхъ водахъ: пребываніе въ гористой мѣстности, удаленіе отъ домашнихъ и служебныхъ заботъ, увеличенное движеніе на открытомъ воздухѣ и проч. Вотъ причина, почему число пріѣзжающихъ въ Бѣлокуруху больныхъ съ каждымъ годомъ уменьшается.

Прекрасными мѣстами для кумысолечения являются села Черный Ануй, Тюдрала, Черта и Чемаль, расположенныя въ гористыхъ и сухихъ мѣстностяхъ. Здѣсь готовится мѣстными инородцами хорошій кумысъ, который вмѣстѣ съ чистымъ воздухомъ, удобнымъ купаньемъ, привлекаютъ сюда много больныхъ, страдающихъ преимущественно легочными болѣзнями, малокровіемъ и проч.

Чемаль. Село Чемаль представляетъ изъ себя довольно значительное (66 дворовъ съ 370 чел. жителей) инородческое селеніе, расположенное на са

момъ берегу р. Катунн, при впаденіи въ нее р. Чемала, на высотѣ 500 метровъ. Оно находится въ живописной мѣстности съ чистымъ горнымъ воздухомъ, почему и привлекаетъ сюда много дачниковъ, для которыхъ мѣстные и пріѣзжающіе изъ села Чернаго Ануя инородцы готовятъ хорошіи кумысъ и продаютъ его по 60 коп. четверть. Ширина Катунн у Чемала 75 саж., глубина довольно значительная. По лѣвую сторону Катунн находится широкая лѣсистая терраса съ лиственницами въ видѣ парка. Въ Чемалѣ—мѣсто-пребываніе миссіи, церковь, школа, пріютъ для дѣтей инородцевъ. Окрестности Чемала очень живописны. Здѣсь изъ середины деревни вы смотрите на вершины горъ съ одной стороны Куминскихъ, у подножья которыхъ и расположенъ Чемалъ, съ другой стороны Катунн—Чергинскихъ. Изъ Чемала дачники совершаютъ интересныя поѣздки на высокогорное озеро Караколь, на Катунскій порогъ Ельдекпенъ послушать ревъ Алтая, на водопады, образуемые притоками Катунн, Куминскіе же бѣлки, вблизи подножья которыхъ расположенъ Чемалъ, являются привлекательнѣйшимъ мѣстомъ для экскурсіи. Чтобы видѣть далекія перспективы, взбираются на Крестовую гору, съ которой видна Бѣлуха, находящаяся въ прямомъ направленіи отсюда на разстояніи 170 верстъ. Къ числу развлеченій дачниковъ принадлежитъ также посѣщеніе студиі Алтайскаго художника Гуркина, живущаго отсюда въ 8 верстахъ въ дер. Аносъ.

Сейчасъ же за селеніемъ находится большая сосновая роща, а р. Чемалъ представляетъ удобное мѣсто для купанья, хотя вода въ ней рѣдко поднимается выше 13°. Въ самомъ селеніи миссіей устроенъ пріютъ для инородческихъ дѣтей. Все помѣщеніе пріюта лѣтомъ сдается дачникамъ съ платою по 20 р. за комнату.

Курортное неблагоустройство сильно дастъ се-

бя чувствовать особенно въ отношеніи стола и почты. Столовыхъ въ Чемалѣ двѣ, но въ нихъ много грязи и сбѣдъ не вкусный, хотя цѣна его довольно высока—12 руб. въ мѣсяць за обѣдъ изъ двухъ блюдъ. Почтового отдѣленія въ Чемалѣ до сихъ поръ нѣтъ, хотя сюда ежегодно стекаются изъ разныхъ мѣстъ Европейской Россіи и Сибири сотни дачниковъ, которыхъ здѣсь называютъ „воздушники“. Дачники вынуждены нанимать особаго человѣка, который бы ѣздилъ въ ближайшее почтовое отдѣленіе (с. Улала) для отправки и получения почты.

Маленькую избушку можно нанять на лѣто за 20—25 руб. въ мѣсяць, мясо стоитъ 9—10 коп. фунтъ, кумысъ 60 коп. за четверть. Село Чемалъ находится въ 168 вер. отъ Бійска.

Черный Ануй. Село Черный Ануй, расположенное при впаденіи р. Черги въ р. Черный Ануй на высотѣ 735 метровъ, имѣетъ 960 чел. жителей и 163 двора. По правую сторону р. Ануя къ селенію придвигается гряда горъ, съ пологими скатами. Черный Ануй—любимѣйшее мѣсто для дачниковъ, особенно кумысниковъ, такъ какъ чернo-ануйскій кумысъ превосходитъ своимъ качествомъ кумысъ другихъ селеній. Сухость воздуха и почвы придаютъ большое значеніе Черному Аную, какъ здоровому дачному мѣсту. Здѣсь хорошія для верховой ѣзды лошади, которыя отдаются для прогулки за очень дешевую плату 30—40 коп. въ день или 6—7 руб. въ мѣсяць. Въ окрестностяхъ—охота на дикихъ козъ. Чудный сухой воздухъ, богатая растительность, кумысъ и удобное купанье въ р. Ануѣ привлекаютъ сюда больныхъ, страдающихъ легочными болѣзнями и переутомленіемъ. Въ четырехъ верстахъ отъ села у горы Сосновой есть пещера. Изъ другихъ достопримѣчательностей Чернаго Ануя слѣдуетъ указать на находящуюся въ 20 верстахъ водопадъ на р. Шинокъ. Протекая по ущелью вода р. Шинокъ, падаетъ съ

громадной высоты около 70 саж. отвѣсной стѣной; шумъ падающей воды слышенъ издалека; доступъ къ водопаду очень труденъ и сопряженъ съ немалыми опасностями. Ранѣе Черный Ануй представлялъ изъ себя „самое сердце калмыковъ“, но затѣмъ начали переселяться сюда киргизы изъ Семипалатинской области, а также русскіе, и калмыки, по мѣрѣ развитія селенія, были оттѣсняемы дальше отъ мѣстъ прежнихъ кочевковъ. Нынѣ главное ядро инородческаго населенія составляютъ крещеные киргизы, а не алтайцы, хотя большій процентъ населенія составляютъ русскіе. Разстояніе до Чернаго Ануя отъ города 176 верстъ.

Тюдрала. Тюдрала самый красивый и удобный для дачной жизни поселокъ. Замѣчательно дешевая жизнь, прекрасныя климатическія условія и хорошій кумысъ привлекаютъ сюда съ каждымъ годомъ все больше и больше дачниковъ. Селеніе лежитъ въ западномъ районѣ горнаго Алтая, на лѣвомъ берегу Чарыша, въ его верховьяхъ. Путь въ Тюдралу лежитъ по Уймонскому тракту до с. Усть-Канъ, отъ котораго селеніе находится на разстояніи 20 верстъ. Въ Тюдралѣ 42 двора съ 260 чел. жителей. Разстояніе отъ города 240 верстъ.

Черга. Черга расположена при впаденіи р. Черги въ р. Сему на чуйскомъ трактѣ въ разстояніи 130 верстъ отъ Бійска. Деревня окружена со всѣхъ сторонъ отрогами Семинскихъ бѣлковъ. Красивое мѣстоноложеніе, горный воздухъ, кумысъ и удобства сообщенія привлекаютъ сюда больныхъ и здоровыхъ, хотя климатическія условія Черги не такъ хороши, какъ другихъ дачныхъ селеній горнаго Алтая, почему и число дачниковъ здѣсь съ каждымъ годомъ уменьшается. Черга имѣетъ всего 178 дворовъ съ 1345 чел. жителей.

Торговля:

Общее направленіе внутренней торговли

уѣзда весьма ясно обозначается съ одной стороны уменьшеніемъ крупныхъ капиталовъ и оптовой торговли, а взамѣнъ этого быстрымъ ростомъ мелкой сельской торговли, проявляющимся въ увеличеніи числа ярмарокъ и мелочныхъ лавокъ. Характеръ торговли уѣзда составляется, конечно, не изъ одной этой ярмарочной и мелкой сельской торговли; главную окраску ему даетъ крупная отпускная торговля, предметомъ которой служатъ по преимуществу предметы сельскаго хозяйства, пчеловодства, крупчатной промышленности. Бійскій, Змѣиногорскій, и Барнаульскій уѣзды давно снабжаютъ хлѣбный рынокъ Восточной Сибири своимъ хлѣбомъ, скотомъ, медомъ и крупчаткой, а въ послѣднія десятилѣтія эти продукты пошли и въ Западную Сибирь и даже за границу. Рука объ руку съ развитіемъ промышленности и съ увеличеніемъ хлѣбопашества идетъ развитіе судоходства вообще и въ частности пароходнаго сообщенія на Оби. Главныя хлѣбныя пристани въ предѣлахъ уѣзда: Бійскъ и Усть Чарышская Пристань. Количество хлѣбнаго груза, отправляемаго съ хлѣбныхъ пристаней, зависитъ отъ урожаяевъ. Въ навигацію 1908 года отправлено было болѣе 15 милл. пуд. хлѣба. Кромѣ того уѣздъ ведетъ крупную внѣшнюю торговлю съ Монголіей, которая своимъ возникновеніемъ обязана купцамъ Бійской казачьей линіи и въ началѣ велась тайно, но потомъ была устроена въ Бухтарминской крѣпости таможня, (съ 1891 года въ с. Овгудаѣ, а лѣтомъ 1909 г. перенесена въ Кошъ-Агачь), чрезъ которую и шла торговля съ кочевыми народами Монголіи. Въ настоящее время въ Китайскомъ городѣ Улясутаѣ для огражденія интересовъ русскихъ купцовъ въ Китаѣ учреждена должность постояннаго Консула. Представителями русской торговли въ Монголіи и вмѣстѣ съ тѣмъ ближайшими блюстителями добрыхъ отношеній русскихъ торговцевъ съ туземца-

ми въ торговыхъ дѣлахъ состоятъ, по избранію Россійскаго ИМПЕРАТОРСКАГО Генеральнаго Консула въ Ургѣ, изъ среды же купцовъ, два старшины русскаго торговаго Общества.

Сообщеніе изъ Бійска въ Монголію по грунтовой дорогѣ (577 верстъ). Здѣсь ранѣе существовала очень трудная къ проѣзду и небезопасная выючная тропа, но въ 1902 году на средства, отпущенныя Комитетомъ Сибирской желѣзной дороги, Кабинетомъ ЕГО ИМПЕРАТОРСКАГО ВЕЛИЧЕСТВА и частью внесенныя Бійскими купцами, отъ села Онгудая проведенъ трактъ, идущій параллельно р. Чуѣ и носящій названіе Чуйскаго. Обыкновенно наши купцы, по возвращеніи изъ Ирбитской ярмарки, отправляются весною съ товарами въ Монголію и, работая тамъ все лѣто, возвращаются осенью съ громоздкими караванами необработаннаго сырья.

Главными предметами ввоза Чуйскимъ трактомъ изъ Монголіи въ Россію служатъ: чай (кирпичный и байховый), верблюжья и баранья шерсть и звѣриныя неотдѣланныя шкурки. Предметами же вывоза; металлическія издѣлія, льняныя, бумажныя и шерстяныя ткани, выдѣланная кожа, маральи рога и проч.

Бійскіе купцы, ведущіе торговлю съ Монголіей, извѣстны въ уѣздѣ подъ именемъ „чуйцевъ“. Болѣе крупныя изъ нихъ: Ник. Ив. Ассановъ, Гр. Гр. Бодуновъ, Разумникъ Ив. Кузнецовъ, Алексѣй Даниловичъ Васеневъ, Іона Григорьевичъ Игнатьевъ и др.

Въ послѣднее время торговля съ Монголіей падаетъ. Съ русскими товарами начинаютъ конкурировать товары англійскіе, японскіе и китайскіе.

Къ числу произведеній, ввозимыхъ въ предѣлы уѣзда, принадлежатъ: колоніальныя, бакалейныя и москательныя товары и почти все заводскія, фабричныя и мануфактурныя издѣлія, кото-

рья, при недостаткѣ собственныхъ фабрикъ и заводовъ, получаютъ въ недостаточномъ количествѣ и къ тому же довольно низкаго качества. Большая часть этихъ товаровъ привозится сюда изъ Москвы, Нижняго Новгорода и Ирбита, при чемъ въ Сибири транспортируется по рѣчной системѣ р. Оби. Въ предѣлахъ уѣзда закупка и сбытъ этихъ продуктовъ и издѣлій, а также мѣстныхъ издѣлій, производится въ городѣ, на базарѣ и на ярмаркахъ, имѣющихъ мѣсто во многихъ пунктахъ уѣзда, а также мелкими торговцами, развѣзжающими по деревнямъ и селамъ и покупающими ихъ изъ первыхъ рукъ, отъ производителей. Оптовая торговля въ уѣздѣ постепенно уступаетъ мѣсто розничной. Въ лавкахъ большихъ селеній можно найти уже и вѣнскую мебель и швейныя машины и бакалейныя товары и различные инструменты, о которыхъ ранѣе сельское населеніе знало только понаслышкѣ. Столичные фирмы открываютъ свои торговыя отдѣленія во многихъ селахъ уѣзда, что, безъ сомнѣнія, отражается на оборотахъ мѣстныхъ торговцевъ. Въ городѣ имѣется нѣсколько датскихъ и другихъ иностранныхъ конторъ, скупающихъ масло въ уѣздѣ и экспортирующихъ его за границу. Нѣкоторыя изъ этихъ фирмъ имѣютъ въ уѣздѣ свои маслодѣльные заводы.

Ярмарочная торговля въ уѣздѣ достаточно развита вслѣдствіе отдаленности селеній отъ города. Наибольше крупныя ярмарки по количеству продаваемого товара суть: гор. Бійскъ, с. Смоленское, с. Буланиха, с. Онгудай и пос. Тулатинскій, обороты каждой изъ которыхъ значительно превышаютъ 100.000 руб. Число же всѣхъ ярмарокъ въ уѣздѣ достигаетъ 84.



Списокъ

ярмарокъ, существующихъ по Бійскому уѣзду.

Название селеній	Название ярмарки	Время ярмарки	Предметъ сбыта
П о Б і й с к о й в о л о с т и.			
Въ с. Буланнхѣ	Дмитріевская	Съ 26 октября по 2 ноября.	Хлѣбъ, конопли, хлѣбъ, масло конопляное и льняное, коровье масло, сало, шерсть, кожи, скотъ, лошади и проч.
Въ с. Пашковскомъ.	Иверская.	Съ 13 по 20 октября.	
Въ с. Бѣловскомъ	Дмитріевская.	Съ 19 по 26 октября.	
П о Н о в и к о в с к о й в о л о с т и.			
Въ с. Верхъ-Бехтемирскомъ.	Михайловская.	Съ 8 по 15 ноября.	Хлѣбъ, коровье масло и сало
Въ с. Солтонѣ.	Филипповская.	Съ 14 по 21 ноября.	
П о Б ы с т р я н с к о й в о л о с т и.			
Въ с. Быстринскомъ	Михайловская.	Съ 8 по 14 ноября.	Хлѣбъ, кожи, масло, медъ, воскъ, кедровый орѣхъ и пушнина
П о Т р о и ц к о й в о л о с т и.			
Въ с. Старо-Бардинскомъ.	Космо-Демьяновская.	Съ 1 по 8 ноября.	Кожи, медъ, воскъ, масло, кедровый орѣхъ, пушнина, дичь и хлѣбъ.
Въ с. Тайнинскомъ.	Матвѣевская.	Съ 16 по 23 ноября.	
П о У д а л и н с к о й в о л о с т и.			
Въ с. Угалинскомъ.	Никольская.	Съ 6 по 13 декабря.	Хлѣбъ, кор. масло, медъ, воскъ, кедровый орѣхъ сырыхъ, кожи, волось, звѣриныя шкуры, кошма, дичь битая и пр.
Въ с. Майнинскомъ.	Филипповская.	Съ 14 по 24 ноября.	

По Смоленской волости.

Въ с. Смоленскомъ.

Филипповская.

Съ 14 по 24 ноября.

Покровская.

Съ 1 по 8 октября.

Григорьевская.

Съ 25 января по 2 февраля.

Въ с. Красноярскомъ.

Михайловская.

Съ 8 по 15 ноября.

Въ с. Кокниномъ.

Трехъ Святительская.

Съ 30 января по 6 февраля.

Хлѣбъ, свинина тушами, коровье масло, сало, мясо, рыба, конопланое и льняное масло, шерсть, волосы, овчины, сырая кожа, медъ, воскъ, пушнина, аспиади, слѣть и проч.

По Старо-Тырышкнской волости.

Въ с. Старо Тырышкнскомъ.

Казанская.

Съ 22 октября по 1 ноября.

Въ с. Усть-Ануйскомъ.

Михайловская.

Съ 8 по 15 ноября.

Хлѣбъ, сало, масло, кожа и волосъ

По Верхъ-Ануйской волости.

Въ с. Верхъ-Ануйскомъ.

Спиридоновская.

Съ 11 по 18 марта.

Съ 24 июня по 1 июля.

Съ 11 по 18 октября.

Съ 12 по 18 декабря.

Лошади, хлѣбъ, сало, масло, кожа и свинина.

По Паутовской волости.

Въ с. Паутовскомъ.

Семеновская.

Съ 1 по 8 сентября.

Варваринская.

Съ 4 по 11 декабря.

Хлѣбъ, ленъ, масло, кожа, волосъ, лошади и проч.

По Пристаньской волости.

Въ с. Усть-Чарышск. Пристанн.

Петровская.

Съ 10 по 17 июня.

Космо-Демьяновская.

Съ 1 по 8 ноября.

Хлѣбъ, масло и разныя сельско хозяйственныя произведенія

По Ново-Обнинской волости.

Въ с. Ново-Обнинскомъ.	Дмитріевская.	Съ 26 октября по 2 ноября	Хлѣбъ, мясо, масло, рыба и кожа
	Трехъ Святительская.	Съ 30 января по 6 февраля.	
	Исаакіевская.	Съ 30 мая по 6 июня.	

По Нижне-Чарышской волости.

Въ с. Коробейниковскомъ	Михайловская	Съ 10 по 17 января	Хлѣбъ, сало, скоромное
	Тихонская	Съ 16 по 23 июня	
Въ с. Нижне-Озеринскомъ	Никитинская	Съ 16 по 24 ноября	
Въ с. Огневскомъ	Васильевская	Съ 1 по 8 января	Лошадь, хлѣбъ, скоромное
	Іустиновская	Съ 1 по 8 июня	
Въ с. Усть-Калманскомъ	Демьяновская	Съ 1 по 7 ноября	

По Михайловской волости.

Въ с. Потроновскомъ	Богоявленская	Съ 6 по 13 января	Хлѣбъ, сало, мясо, рыба, шерсть, кожа
	Іоанно Златоустовская	Съ 13 по 20 ноября	
Въ с. Михайловскомъ	Крестовоздвиженская	Съ 14 по 21 сентября	
	Ефимовская	Съ 28 января по 3 февраля	Хлѣбъ, сало, мясо, рыба, шерсть, кожа
	Никольская	Съ 9 по 15 мая	

По Шебалинской волости.

Въ с. Онгудайскомъ	Рождественская	Съ 15 по 26 декабря	Хлѣбъ, кожа, волосъ, звѣриныя шкуры, лошади, дичь, кедров. орѣхи
Въ с. Шебалинскомъ		Съ 15 по 22 декабря	

По Бащелакской волости.

Въ с. Маломъ-Бащелакъ		Съ 27 ноября по 4-е декабря
Въ с. Большомъ-Бащелакъ		Съ 22 по 29 декабря
Въ с. Сосновскомъ		Съ 15 по 22 ноября
Въ с. Сентелекскомъ	Варваринская	Съ 4 по 11 декабря
Въ с. Тюдралинскомъ		Съ 20 по 27 декабря

Хлѣбъ, сало, кожа сырам,
листовой табакъ, пушнина,
лошади, масло

По Солонешенской волости.

Въ с. Солонешенскомъ		Съ 15 по 22 июля Съ 6 по 13 декабря
Въ с. Черно Алуиномъ		Съ 18 по 25 октября Съ 28 декабря по 4 января
Въ с. Сибирячинскомъ		Съ 22 по 29 июня Съ 15 по 22 декабря

Сало, масло, волосъ, медъ,
скотъ, лошади, кожи, звѣ-
ринья шкура, дичь листо-
вой табакъ, кедровая орѣхи

По Сычевской волости.

Въ с. Сычевскомъ	Варваринская	Съ 4 по 11 декабря
Въ с. Камышенскомъ	Афанасьевская	Съ 18 по 25 января
	Митрофановская	Съ 4 по 8 июня
	Казанская	Съ 22 по 29 октября
Въ с. Солоновскомъ	Космо-Демьяновская	Съ 1 по 8 ноября
	Елисеѣвская	Съ 14 по 21 июня
	Дорофеевская	Съ 6 по 13 февраля

Коровье масло, подсолнечное, коно-
ляное, сало свиная, кожа, овчины дѣ-
ланья, шерсть, волосъ, шетина, пуш-
нина, медъ, воскъ, орѣхи, хлѣбъ,
лошади

Въ с. Старо-Бьло-
курихинскомъ

Трифоновская

Съ 8 по 15 ок-
тября

Въ с. Ново-Ты-
рышкинскомъ

Трехъ Святитель-
ская

Съ 7 по 14 іюня

Съ 30 января по
6 февраля

По Алтайско й волост и.

Въ с. Алтайскомъ

Тихоновская

Съ 16 по 23 іюня

Михайловская

Съ 8 по 15 но-
ября

Въ с. Сътовскомъ

Съ 24 сентября по
1 октября

Съ 1 по 8 января

Хлѣбъ, ленъ, ко-
ношля, масло, кожа,
шерсть, пушнина,
волось, лошади

По Куяганско й волост и.

Въ с. Куяган-
скомъ

Крещенская

Съ 6 по 13 ян-
варя

Ефремовская

Съ 8 по 15 іюня

Дмитріевская

Съ 26 октября по
2 ноября

Въ с. Тоурак-
скомъ

Ивановская

Съ 21 по 28 іюня

Космо-Демьянов-
ская

Съ 3 по 10 по-
ября

Масло коровье, конопля-
ное, сырая кожа, овчини-
дѣланыя, шетина, пушни-
на, волось, медъ, воскъ,
хлѣбъ, лошади

По Айско й волост и.

Въ с. Айскомъ

Петровская

Съ 8 по 16 іюня

Космо-Демьянов-
ская

Съ 1 по 8 ноября

Въ с. Шульги-
номъ Логу

Спридонѣвская

Съ 12 по 19 де-
кабря

Масло коровье,
кожа, хлѣбъ,
сельско-хозяй-
ственныя про-
изведения

По Катандинско й волост и.

Въ с. Катандин-
скомъ

Съ 20 по 27 іюня

Съ 10 по 17 де-
кабря

Масло, кожа,
волось, пушни-
на.

По Антоніевской станицѣ.

Въ ст. Антоніев-
ской

Антоніевская
Михайловская

Съ 8 по 15 іюня
Съ 4 по 14 но-
ября

Въ пос. Терскою

Срѣтенская

Съ 2 по 9 фев-
раля

Въ пос. Слюден-
скомъ

Рождественская

Съ 6 по 13 сен-
тября

Лошади, коровье
масло, перо, пухъ,
волось и пр.

По Чарышской станицѣ.

Въ ст. Чарыш-
ской

Съ 1 по 15 ян-
вари

Коровье масло,
пушнина, кожа

Въ Миссіонерскихъ станахъ.

Въ с. Александров-
скомъ

Съ 29 ноября по
6 декабря

Хлѣбъ, сырыя
кожи, масло, са-
ло, орѣхъ, пуш-
нина, дичь
битая, листовою
табакъ, лошади



О размѣрахъ и развитіи за послѣдніе года торговли въ Бійскомъ районѣ можно судить по приведенной ниже таблицѣ:

Грузы, ввозимые въ предѣлы Бійскаго уѣзда:

До 1904 г. Въ 1908 г.

Наименованіе.	Въ пудахъ	
Мануфактуры - - - -	300.000	540.000
Галантерейныхъ и парфюмерій	105.000	160.000
Москательныхъ и аптекарскихъ	200.000	120.000
Бакалейныхъ - - - -	100.000	200.000
Чаю кирпичнаго и байховаго	80.000	190.000
Стекла оконнаго - - - -	20.000	35.000
Соли чистой (для сливочн. масла)	15.000	35.000
Экипажей разныхъ - - - -	10.000	60.000
Мебели - - - - -	3.000	5.000
Винъ разныхъ - - - - -	3.000	15.000
Посуды разной - - - - -	200.000	255.000
Краски - - - - -	3.000	6.000
Патоки - - - - -	15.000	25.000
Бумаги разной - - - - -	12.000	25.000
Желѣза, чугуна и издѣліи изъ нихъ	350.000	500.000
Скобяныхъ товаровъ - - - -	100.000	180.000
Холста брезентоваго - - - -	20.000	40.000
Табаку махорки - - - - -	15.000	40.000
Мѣла - - - - -	40.000	45.000
Клепки для боченковъ - - - -	40.000	100.000
Рогожъ - - - - -	10.000	30.000
Сахару и сахарнаго песку	120.000	280.000
Земледѣльческихъ машинъ	30.000	200.000
Крупчатки - - - - -	60.000	70.000
Керосину - - - - -	10.000	150.000
Соли - - - - -	30.000	450.000

	В ѣ с ѣ			
Птицы домашней	-	-	-	- 1 тыс.
Дичи	-	-	-	- 5 тыс.
Яиць	-	-	-	- 1 тыс.
Пушнины: бѣлки, горностая и др.	-	-	-	- 2 тыс.
Сала скотскаго	-	-	-	- 80 тыс.
„ бараньяго	-	-	-	- 100 тыс.
И Т О Г О				19.543.000

Пути сообщенія:

Водный путь. Бійскъ расположенъ на берегу судоходной р. Бии. Онъ является конечнымъ воднымъ пунктомъ. Вверхъ по теченію Бій отъ города пароходы ходить не могутъ, вслѣдствіе частыхъ пороговъ, встрѣчающихся въ руслѣ Бии. Въ 18 верстахъ отъ Бійска изъ слиянія двухъ рѣкъ Бии и Катуня образуется р. Обь, которая протекаетъ по району уѣзда на разстояніи около 160 верстъ. Первымъ населеннымъ пунктомъ по р. Оби по направленію отъ Барнаула къ Бійску въ 153 верстѣ отъ послѣдняго является дер. Шипунова, а за ней-и въ 3-хъ верстахъ выше и самымъ значительнымъ—Усть Чарышская Пристань, расположенная на лѣвомъ берегу Оби. Это главный торговый центръ Бійскаго уѣзда, оказывающій вліяніе на сосѣднія части Барнаульскаго и одна изъ крупнѣйшихъ пристаней по отправкѣ хлѣбныхъ товаровъ. Ея торговое значеніе обуславливается тѣмъ, что черезъ нее проходитъ весь хлѣбъ изъ самыхъ плодородныхъ районовъ Барнаульскаго, Змѣиногорскаго и Бійскаго уѣздовъ. Въ с. Пристани до 12 тысячъ жителей. много торговыхъ заведеній съ крупнымъ оборотомъ. Главная доля падаетъ на хлѣбную торговлю. Лѣтомъ здѣсь скопляется громадное количество рабочихъ для нарузки на пароходы хлѣба. Въ Пристани находятся резиденціи Мироваго Судьи 4-го участка и Помощника Управля-

ющаго Бійскимъ Имѣніемъ, Волостное Правленіе, Русско-Китайскій Банкъ, казенный складъ земледѣльческихъ орудій и 8 складовъ частныхъ, вольнопожарное общество, которое имѣетъ очень сносно оборудованный обозъ, депо и при немъ садикъ, оркестръ духовой музыки. Недавно началъ здѣсь функціонировать музыкально-драматическій кружокъ. Изъ с. Пристани отчетливо видны окутанныя синеватой дымкой очертанія предгорій Алтая.

На 7-й верстѣ справа впадаетъ въ Обь р. Чарышъ, по которой свободно двигаются пароходы съ весны и до 1-хъ чиселъ іюля, но далѣе с. Бѣлоглазова они, вслѣдствіе мелководья рѣки, ходить не могутъ; въ началѣ же іюля пароходство по Чарышу прекращается. При устьѣ Чарыша расположено с. Усть-Чарышское. Далѣе встрѣчаемъ на правомъ берегу дер. Чеканиху, въ 15 верстахъ отъ Пристани, а за ней на томъ же берегу дер. Солдатову. Въ нѣсколькихъ верстахъ отъ берега вправо видно большое село Ново-Обинское (Ключи) съ церковью въ ней и массой вѣтряныхъ мельницъ на горѣ. Проѣзжая далѣе вправо, вдали видимъ дер. Завьялову, Паутовской волости. Въ 80 верстахъ выше Пристани достигаемъ расположеннаго на лѣвомъ берегу Оби села Быстраго Истока; ранѣе здѣсь былъ развитъ сплавъ лѣса въ Барнаулъ, но съ увеличеніемъ платы за лѣсорубные билеты этотъ промыселъ палъ. Въ селѣ имѣются кожевенные, дегтярные, маслобойные заводы, паровая мельница и лѣсопилка, казенный складъ сельско-хозяйственныхъ орудій; нѣкоторыя хозяйства занимаются пчеловодствомъ. Выше по теченію на правомъ берегу кирпичный заводъ Шиханова. На Оби много поросшихъ зеленою острововъ. Далѣе на томъ же берегу въ протокъ видимъ заимку; въ этотъ протокъ впадаетъ „паровая“ р. Акутова, а на ней много мельницъ, которыми пользуются крестьяне близъ лежащихъ селеній Соколовой, Солда-

товой, Быстраго Истока и друг. На 60 верстѣ отъ города встрѣчаемъ Осиновскій перекалъ (очень мелкій), препятствующій переходу большихъ или глубокосидящихъ судовъ, особенно съ начала іюля, когда вода значительно спадаетъ и лучшіе и самыя большіе пароходы („Гуллетъ“ и „Воронцовъ“), съ этого времени прекращаютъ свои рейсы выше Барнаула до конца навигаціи. Далѣе въ Обь слѣва впадаетъ р. Ануй, при устьѣ коей расположено с. Ануйское (2678 жит.) Это одинъ изъ значительныхъ пунктовъ пимокатнаго производства. Кромѣ того Усть-Ануйское снабжаетъ окружающія селенія и плотниками. Затѣмъ въ Обь слѣва впадаетъ большая р. Песчаная и при устьѣ ея дер. Песчаная, а справа Иткуль, нѣсколько ниже с. Фоминскаго (Большая Деревня). Слѣдующее выше по Оби с. Фоминское расположено въ 25 верстахъ отъ Бійска. Въ 3-хъ верстахъ отъ селенія находится перевозъ (одинцовскій) черезъ Обь, черезъ который все лѣто здѣсь перевозятся гурты скота, скупаемые въ горной части Алтая. Скотопротонный трактъ отъ перевоза направляется на сѣверо-востокъ въ Кузнецкій уѣздъ. Въ селеніи живетъ болѣе 30 смолокуровъ; матеріалъ для промысла они получаютъ въ сосѣднемъ Обскомъ бору. Въ селѣ есть пильщики и плотники, а также мастера, занимающіеся изготовленіемъ сямопрялокъ. Къ сѣверо-западу отъ Фоминскаго расположено с. Соколово. Населеніе его занято главнымъ образомъ поставкой дровъ на находящійся вблизи винокуренный заводъ Платонова. Въ этомъ мѣстѣ Обь имѣетъ значительную ширину. Нѣсколько выше встрѣчаемъ дер. Одинцовку, прямо противъ которой посрединѣ рѣки выдѣляется высокій, покрытый зеленью островъ.

Нѣсколько выше Фоминскаго начинается р. Обь, т. е. здѣсь происходитъ сліяніе Катуня и Бии въ одну рѣку. Сліяніе это замѣтно по полосѣ бѣловатой мутной воды, текущей вдоль лѣваго бе-

рега Оби и вносимой Катунью, такъ какъ эта послѣдняя беретъ муть изъ ледниковъ, которыми она питается въ верховьяхъ, тогда какъ Бія, вытекая изъ прозрачнаго Телецкаго озера, вноситъ въ Обь прозрачную воду.

Далѣе за мысомъ въ 18 верстахъ отъ города встрѣчаемъ нѣсколько дачъ Бійскихъ обывателей, а на 16 верстѣ противъ стараго русла Катунь-Вихоревскій перевозъ [паромъ]. Здѣсь берега Оби покрыты лѣсомъ, по рѣкѣ разбросаны острова. Въ виду города маленькій „нижне-Бійскій“ перекать, находящійся между островомъ и лѣвымъ берегомъ. Въ 4-хъ верстахъ отъ города на правомъ берегу керосинный складъ Нобеля, вблизи котораго въ осеннее время и останавливаются пароходы, въ виду обмѣленія рѣки, затѣмъ идутъ пригородные заводы и самый городъ Бійскъ.

Трактъ Бійско-Барнаульскій. Кромѣ воднаго пути отъ Бійска на Барнаулъ идетъ почтовый трактъ, сокращающій путь, выкидывая значительное уклоненіе рѣки къ югу. Первая станція отъ Бійска с. Шубенское въ 16 верстахъ отъ города. Это большое (3.490 жит.) старинное село, въ которомъ находится волостное правленіе. Изъ неземледѣльческихъ промысловъ здѣсь развиты извозъ, пимокатный, мукомольный. Слѣдующая станція по тракту с. Буланиха (18½ верстѣ)-большое село (5009 жит.); въ немъ волостное правленіе Бійской волости, сельское училище и церковно-приходская школа, ярмарка 26-го октября. Изъ промысловъ имѣетъ значеніе извозъ, много плотниковъ, пимокатовъ и кузнецовъ. Промыслами занимаются въ свободное отъ полевыхъ работъ время. Станція Хайрюзовка (18½ верстѣ) вмѣстѣ съ сосѣдней деревней Усть-Гавриловкой развили въ большомъ размѣрѣ свиной промыселъ. Большое количество свинины отправляется отсюда въ Томскъ для колбасныхъ. Довольно бойкая торговля ведется и бараниной.

Въ Хайрюзовкѣ много мельницъ, жителей 3361 человекъ. Слѣдующая станція Петровка находится въ Барнаульскомъ уѣздѣ.

Эта дорога на Барнаулъ идетъ по ровной, почти безлѣсной мѣстности, съ очень незначительнымъ, едва замѣтнымъ подъемомъ. Бійскъ находится на 205 метровъ выше уровня моря, Шубенка на 230, Буланиха на 255 и Хайрюзовка на 265.

Дорога въ горный Алтай. Дорога, ведущая изъ Бійска въ разныя части горнаго Алтая, до селенія Катунскаго (17 верстъ), расположеннаго при устьѣ р. Катуня, идетъ, пересѣкая Бюю и Катунь, по одному направленію вдоль лѣваго берега Бюю, сырватями, низкими лугами, раскинувшимися между Бией и Катунью. У перевоза противъ села Катунскаго видна гора Бобырганъ, наиболѣе высокая вершина предгорій Алтая. Бывшая Катунская крѣпость входила въ рядъ укрѣпленій, построенныхъ въ половинѣ XVIII вѣка для защиты возникшей тогда Алтайской горной промышленности отъ набѣговъ южныхъ кочевниковъ. Въ Катунскѣ 1538 жителей. Здѣсь тракъ дѣлаетъ нѣсколько развѣтвленій. Змѣиногорскій и Усть-Каменогорскій тракты, направляющійся въ западную часть Алтайскихъ горъ, уклоняется направо, а прямо на югъ идутъ въ центральную часть Алтая Уймонскій и Чуйскій тракты.

Змѣиногорскій и Усть-Каменогорскій трактъ.

Змѣиногорскій и Усть-Каменогорскій трактъ за с. Катунскимъ пересѣкаетъ р. Песчаную, притокъ Оби, и, пройдя мимо стариннаго Ануйскаго укрѣпленія, гдѣ пересѣкаетъ р. Ануй (также притокъ Оби), направляется въ с. Старо-Тырышкино (23 версты). Это большое (2443 жит.) торговое село, гдѣ развито въ большомъ размѣрѣ кузнечное

производство. Отсюда трактъ спускается на югъ и идетъ на село Верхъ-Ануйское (25 версть) на лѣвомъ берегу р. Ануя, гдѣ имѣются Волостное Правленіе, сельское училище и церковно-приходская школа, жителей 4,637 челов. Это значительный торговый пунктъ, имѣющій еженедѣльные базары; здѣсь сильно развита мелкая развозная торговля, имѣется нѣсколько заводовъ. Далѣе по тракту въ селѣ Паутово (22 версты) значительно развитъ кузнечный промыселъ. Въ Паутово находится Волостное Правленіе, жителей 5,019 челов. Отсюда Усть-Каменогорскій трактъ поворачиваетъ на югъ и идетъ мимо ряда бывшихъ фортпостовъ и крѣпостей, а вѣтвь отъ него, покидая долину Ануя, идетъ далѣе на западъ на соединеніе съ Барнаульско-Змѣиногорскимъ трактомъ. Отъ Паутова онъ проходитъ чрезъ крупное торговое село, встрѣчая на пути с. Ново-Обинское съ Волостнымъ Правленіемъ (15 версть), Усть-Каменный Истокъ (Коробейниково, 24 версты), въ которомъ имѣются больница съ резиденціей Врача, сельское училище и церковно-приходская школа, ветеринарно-медицинскій пунктъ съ резиденціей Врача, резиденція Пристава 3-го стана, Волостное Правленіе и арестный домъ. Жителей 5305 человекъ. Село расположено въ 4-хъ верстахъ отъ р. Чарыша, отводомъ русла котораго къ самому селу чрезвычайно заинтересовано мѣстное населеніе. Имѣется много торговыхъ заведеній, съ оборотомъ до 200 тысячъ рублей, нѣсколько заводовъ. Далѣе въ дер. Усть-Калманкѣ [1230 жит.] трактъ пересѣкаетъ р. Чарышъ, послѣ чего онъ слѣдуетъ вверхъ по теченію этой рѣки и проходитъ въ Змѣиногорскій уѣздъ.

Изъ Коробейникова есть проселочная дорога чрезъ непосредственно примыкающую къ нему дер. Нижне-Озерную къ с. Усть-Чарышской Пристани. Въ 8 верстахъ переѣзжаемъ чрезъ р. Чарышъ на паромѣ и попадаемъ въ дер. Коловий

Мысль, отъ которой до дер. Безпаловой 10 верстъ, а отъ послѣдней до с. Пристани 9 верстъ. Дорога холмистая, совершенно безъ лѣса.

Отъ села Паутова, слѣдуя вверхъ по теченію р. Ануя, Усть-Каменогорскій трактъ верстахъ въ 10 отъ Паутова проходитъ чрезъ проселокъ Николаевскій и, проходя чрезъ село Петропавловское, достигаетъ станицы Антоніевской (1080 жит.) Здѣсь собирается Михайловская ярмарка 4-14 ноября. Далѣе трактъ покидаетъ долину Ануя, направляясь вверхъ по его притоку-рѣкѣ Слюденкѣ, гдѣ въ 25 верстахъ отъ Антоніевской станицы находится выселокъ Слюденскій. Тутъ начинаются невысокія горы. Изъ Слюденскаго трактъ принимаетъ болѣе южное направленіе и идетъ къ дер. Маралихѣ (28 верстъ), расположенной на одноименной рѣчкѣ, притокѣ Чарыша, которую трактъ и пересѣкаетъ. Изъ Маралихи путь направляется къ югу на Чарышскую станицу (35 верстъ), гдѣ пересѣкаетъ р. Чарышъ. Здѣсь собираются въ году двѣ ярмарки. Въ 2-хъ верстахъ отъ Чарышской станицы по р. Чарышу находится мѣстонахожденіе бѣлой глины, пригодной для строительныхъ цѣлей, а въ окрестныхъ горахъ имѣется мѣсторожденіе жернового камня. Отъ станицы вверхъ по долинкѣ Чарыша идетъ проселочная дорога и верстахъ въ 25 находится поселокъ Сентелекъ, а близь него заброшенные рудники Барсуковскій и Бердюжинскій. Выше Сентелека, верстахъ въ 22, при устьѣ р. Коргона, впадающаго въ Чарышъ, расположена дер. Коргонская. Отсюда открываются превосходные виды на оба хребта, стѣсняющіе долину р. Чарыша—Талицкіе, Башцелакскіе и Ануйскіе бѣлки къ сѣверу и Коргонскіе бѣлки къ югу. Верстахъ въ 12 выше находится дер. Чечулиха, недалеко отъ которой расположены знаменитыя Коргонскія яшмовыя ломки, откуда камни доставляются на Колыванскую гранильную фабрику для

дальнѣйшей обработки. Окрестности дер. Коргонской представляютъ собой одинъ изъ наиболѣ живописныхъ уголковъ западной половины горнаго Алтая и заслуживаютъ вниманія туристовъ. За Чарышской станицей трактъ принимаетъ болѣе западное направленіе и чрезъ выселокъ Тулатинскій (въ 17 верстахъ), бывшій редутъ, направляется въ Змѣиногорскій уѣздъ.

Отъ Катунска до Алтайскаго. Возвратимся къ Бійску и рассмотримъ пути, идущіе отъ него въ мало населенныя южную и восточную части уѣзда. Пути, ведущіе въ южную и юго-восточную части, [Уймонскій и Чуйскій тракты] отъ Бійска до с. Катунскаго совпадаютъ съ трактами на Змѣиногорскъ и Усть-Каменогорскъ; отъ Катунскаго же они направляются къ большому (6.000 жит.) торговому селу Смоленскому (12 верстъ). Оборота торговыхъ заведеній села достигаетъ 400 тысячъ рублей. Здѣсь находятся телеграфъ, больница съ резиденціей Врача, Волостное Правленіе, сельское училище и церковно-приходская школа, сельская бібліотека, телеграфное отдѣленіе. Въ Смоленскомъ много плотниковъ, а въ окрестностяхъ его развито кирпичное производство. Изъ Смоленскаго трактъ направляется холмистой мѣстностью къ Старой Бѣлокурихѣ (25 верстъ). Къ югу отъ нея верстахъ въ 10 около дер. Новой Бѣлокурихи находятся извѣстные на Алтаѣ минеральные источники, о которыхъ говорилось выше. Въ Старой Бѣлокурихѣ жителей 3636 человекъ. Отсюда трактъ поворачиваетъ на востокъ и, сдѣлавъ нѣсколько поворотовъ по долинѣ между первыми сопками, вступаетъ въ гористую мѣстность, направляясь въ с. Алтайское [25 верстъ], расположенное по широкой долинѣ р. Каменки между невысокими горами, и раскинувшееся на 5 верстъ. Это очень большое село (5046 жит.) съ довольно крупнымъ торговымъ оборотомъ. Село Алтайское является крупнымъ

хлѣбнымъ центромъ, обслуживающимъ весь горный Алтай. Здѣсь закупаютъ хлѣбъ всѣ южныя селенія Алтая. Среди населенія развито кожевенное производство. Между Бійскомъ и Алтайскимъ и далѣе вплоть до Онгудая, а съ 15 іюня 1909 года и до Кошъ-Агача, производится правильное почтовое сообщеніе и имѣется телеграфъ. Въ недалекомъ будущемъ Кошъ-Агачъ будетъ соединенъ телеграфомъ съ городомъ Кобдо, Сѣверо-Западной Монголіи. Въ селѣ Алтайскомъ находятся резиденціи Мироваго Судьи 3-го уч., Крестьянскаго Начальника 4-го уч., Пристава 2-го стана, Помощника Управляющаго Имѣніемъ Кабинета, имѣется больница съ резиденціей Врача, Волостное Правленіе и арестный домъ. Въ Алтайскомъ путь развѣтвляется на три вѣтви—Уймонскій, Чуйскій тракты и дорога на с. Улалу. Село Катунское находится на высотѣ 200 метровъ надъ уровнемъ моря, Смоленское на 210, Бѣлокуруха—215, Алтайское—280.

Дорога изъ Алтайскаго на Улалу идетъ холмистая. На 15 вер. достигаемъ дер. Бирюксы, населенной росіійскими переселенцами; въ ней до 40 домовъ. Далѣе чрезъ с. Айское, гдѣ есть Волостное Правленіе (24 вер.), направляемся къ р. Катунн и въ 5 верстахъ отъ с. Аи переѣзжаемъ ее на паромѣ и на 11й верстѣ вѣзжаемъ въ с. Улалу.

Уймонскій трактъ. Уймонскій трактъ изъ с. Алтайскаго направляется долиной р. Каменки на юго-западъ лучшими хлѣбопахотными мѣстами. Долина Каменки стѣснена довольно крутыми, частью лѣсистыми горными склонами, затѣмъ трактъ поднимается между Каменкой и Песчаной. На 25 верстѣ (ст. Шумилиха) отъ Алтайскаго находится переваль, на которомъ стоитъ деревянная часовня. За переваломъ расположенъ переселенческій поселокъ Немоляхи, называющійся такъ потому, что

въ немъ живутъ старообрядцы, которые при входѣ въ избу не должны молиться; затѣмъ рѣдкимъ лѣсомъ дорога направляется въ дер. Баранчу и далѣе спускается въ долину р. Песчаной, которой и достигаетъ въ с. Куяганъ (25 вер.), гдѣ находятся Волостное Правленіе, почтовое Отдѣленіе сельская библіотека. Минуя большія села Куяганъ [2250 жит.] и Тоуракъ [12 верстъ, 1600 жител.] дорога поднимается на значительный перевалъ Тоуракскій, высотой 1350 метровъ надъ уровнемъ моря, между Песчаной и Ануемъ, съ котораго открывается панорама на первыя значительныя, хотя еще и не снѣжныя цѣпи Алтая (Бащелаксіе и Талицкіе). Верстахъ въ 20 южнѣе Тоурака на р. Песчаной въ с. Ильинскомъ имѣется открытый въ 1908 году миссіонерскій пунктъ. Далѣе трактъ спускается въ долину р. Ануя, къ с. Черному Аную (35 верстъ, 900 жит.) Здѣсь мѣстность гористая. Чудный сухой воздухъ, богатая растительность, кумысъ и удобное купанье въ р. Ануѣ привлекаютъ сюда больныхъ, страдающихъ легочными болѣзнями и переутомленіемъ. Населеніе Чернаго Ануя—крещеные киргизы, алтайцы и русскіе. Въ селѣ находится резиденція Мирового Судьи 6-го уч. На пожертвованіе вдовы богатаго крещенаго телеута, убитаго калмыками, въ селѣ Черномъ Ануѣ былъ образованъ миссіонерскій станъ, церковь и домъ для миссіонера; съ этихъ поръ сюда стали переселяться крещеные киргизы, перешедшіе уже къ осѣдлому образу жизни, а затѣмъ стали переходить и русскіе поселенцы; кочевые же алтайцы вслѣдствіе постепеннаго захвата жителями поселка ихъ угодій, отодвигались все далѣе и далѣе въ горы. Черный Ануй находится на высотѣ 735 метровъ. Далѣе трактъ поднимается вверхъ по долинѣ р. Ануя вбродъ чрезъ Бѣлый Ануй и достигаетъ ст. Келей (17 вер.), гдѣ находится родовое Управленіе 2, 3 и 4 Алтайскихъ

дючинь. На пути встрѣчаемъ переселенческой по-селокъ Муту. Вблизи попадаются юрты алтайцевъ и ихъ стада и табуны. Келей находится на высотѣ 1025 метровъ. Верстахъ въ 5 за Келеемъ трактъ переваливаетъ чрезъ Талицкіе горы, среди довольно густого лиственнаго лѣса. Спускъ идетъ открытыми лугами, а затѣмъ степью въ долину р. Кана, притока Чарыша, которой и слѣдуетъ до с. Усть-Кана (27 версть), находящагося на высотѣ 1030 метровъ и населеннаго по преимуществу крещеными алтайцами. Здѣсь имѣется миссіонерскій пунктъ. Хлѣбопашество развито слабо, вслѣдствіе высоты мѣстности. Въ 20 верстахъ отъ Усть-Кана къ западу въ долинѣ р. Чарыша расположенъ небольшой поселокъ Тюдрала въ чрезвычайно живописной гористой мѣстности, удобной для дачной жизни; въ поселкѣ готовится хорошая кумысъ. Затѣмъ дорога поднимается вверхъ по долинѣ р. Чарыша, имѣющей горный-степной характеръ, и подходит къ ст. Кырлыкъ (30 версть) на высотѣ 1230 метровъ. За Кырлыкомъ идетъ на высотѣ 1525 метровъ переваль чрезъ горный узелъ между Коргонскими [на западъ], Теректинскими (на востокъ), Семинскими [на сѣверо-востокъ] и Талицкими (сѣверо-западъ) горами. Дорога идетъ лиственничнымъ лѣсомъ. Далѣе трактъ спускается къ р. Абаю, притоку р. Коксу, и направляется къ с. Абаю (35 версть) на высотѣ 1125 метровъ, гдѣ находится миссіонерскій пунктъ. Рѣка Коксу, въ которую впадаетъ Абай, оживляетъ унылую степь Абая и по ея долинѣ раскинулись большіе и частые лѣса березы, пихты и лиственницы. Калмыки живутъ здѣсь среди лѣса, занимаясь звѣроловствомъ. Среди инородческихъ земель долины Коксу успѣли за послѣднее время возникнуть и русскія заимки, на примѣръ Красноярка (15 версть) на высотѣ 1020 метровъ, стоящая среди плодородныхъ полей и прекраснаго бора. Отсюда начинается

самая красивая часть Уймонскаго тракта. Долина суживается и рѣка входитъ въ глубокое ущелье горъ, поднимающихся надъ ней со страшной крутизной. Узкая, но довольно гладкая дорога вьется большой частью по крутому косогору надъ шумливой Коксу съ крупными елями на ея берегахъ и мѣстами виситъ надъ крутымъ обрывомъ въ рѣку. Въ верховьяхъ р. Тюгурюка виднѣется высокая гора Хамсара Тайха въ Теректинскихъ бѣлкахъ. Передъ слияніемъ Коксу съ Катунью скалы отступаютъ отъ берега и долина расширяется. Отсюда видны снѣжные Катунскіе бѣлки. Здѣсь начинается знаменитый своими живописными видами Уймонскій край, населеніе котораго обладаетъ прекраснымъ благосостояніемъ, имѣя на одинъ дворъ до 60 десятинъ земли при плотности населенія въ 7 человекъ на 1 кв. версту. По сравненіи съ сѣверными волостями онъ населенъ значительно рѣже. На правой сторонѣ расположилось небольшое селеніе Кокса, откуда видна на лѣвой сторонѣ дер. Верхній Уймонъ, населенная старообрядцами, потомками „каменьщиковъ“. Населеніе очень зажиточно; высота мѣста 945 метровъ обуславливаетъ нерѣдко недозрѣваніе хлѣбовъ, за то мораловодство, охота, скотоводство и пчеловодство даютъ ему полное обезпеченіе. За Верхнимъ Уймономъ трактъ продолжается внизъ по теченію р. Катуніи еще на 45 верстѣ чрезъ Уймонскую степь мимо деревень Горбуновой и Нижняго Уймона до с. Катанды расположеннаго на Катандинской степи. Село Катанда, конечный пунктъ Уймонскаго тракта, представляетъ собою небольшое селеніе въ 342 двора съ 1825 жителями, съ церковью, на высотѣ 1015 метровъ. Населеніе его состоитъ изъ старообрядцевъ, православныхъ и крещеныхъ калмыкъ и ранѣе извѣстно было по своему мораловодству, которое за послѣдніе годы

значительно пало. Здѣсь можно достать хорошихъ проводниковъ въ окружающія горы.

ЧУЙСКІЙ ТРАКТЪ. *) Вторая дорога, — Чуйскій трактъ, направляется отъ с. Алтайскаго на югъ долиной р. Сарасы, нѣсколько разъ пересѣкая послѣднюю, при чемъ по мѣрѣ удаленія мѣстность пріобрѣтаетъ все болѣе и болѣе горный характеръ и съ большими пространствами хвойнаго лѣса. Долина этой рѣки принадлежитъ къ числу наиболѣе теплыхъ долинъ Алтая. Здѣсь въ дер. Сарасѣ растутъ яблони, но онѣ не привиты и приносятъ кислые, почти не съѣдобные плоды. За дер. Сарасой (6 верстѣ), которая раскинулась по тракту болѣе чѣмъ на 7 верстѣ, гдѣ находится инородная волость, горные склоны становятся круче. Далѣе ѣдемъ долиной р. Комара, на 27 верстѣ встрѣчаемъ маленькую деревню Коркола. Въ 32 верстахъ отъ с. Алтайскаго при впаденіи въ р. Сарасу рѣчки Комара находится незначительная дер. Нижне-Комарь. Въ Комарѣ сѣютъ пшеницу, рожь, овесъ, ячмень, но хлѣбъ, благодаря высотѣ мѣста, нерѣдко вымерзаетъ. Отсюда трактъ идетъ долиной этой рѣки, на 4 верстѣ проходитъ чрезъ дер. Верхъ-Комарь и затѣмъ, поднимаясь съ горы на гору, достигаетъ перевала между р. Сарасой и Семой. Съ высокаго перевала видны вдали Семинскіе бѣлки. Далѣе дорога спускается горными лугама въ долину р. Семы, впадающей въ Катунь и здѣсь въ 25 верстахъ отъ Комара достигаетъ с. Черги, въ которомъ имѣется миссіонерскій пунктъ. Это довольно значительное село (1.345 жител.), расположенное при впаденіи р. Черги въ Сему. Въ село каждое лѣто наѣзжаютъ дачники. Лѣтомъ сюда пріѣзжаютъ изъ Чернаго Ануя киргизы и изготовляютъ здѣсь кумысъ. Окрестности его очень кра-

*) В. И. Верещагинъ.

сивы, почему дачники совершаютъ интересные горныя прогулки на водопадъ, р. Катуня и друг. Черга находится на высотѣ 430 метровъ. Населена Черга русскими крестьянами, которые занимаются земледѣліемъ, въ небольшомъ размѣрѣ пчеловодствомъ. Осими не сѣютъ, такъ какъ она на старыхъ мѣстахъ не родится. Черга находится въ 15 верстахъ отъ Катуня. За ней трактъ поднимается долиной р. Семы, кругомъ въ горахъ и въ 18 верстахъ достигаетъ дер. Мыоты, гдѣ находятся инородная волость и миссіонерскій пунктъ. Мыота расположена при р. Семѣ; населена крещеными татарами, которые занимаются земледѣліемъ, засѣвая овесъ, ячмень, меньше пшеницу и рожь, скотоводствомъ, звѣроловствомъ, и орѣховымъ промысломъ въ окрестностяхъ селенія и за рѣкой Катунью. Шебалина имѣетъ 800 жит.; въ ней находится Волостное Правленіе; населеніе принимаетъ участіе въ торговомъ движеніи по Чуйскому тракту въ роли возчиковъ товара. Высота мѣстности 935 метровъ. Въ дер. Шебалиной есть почтово-телеграфное Отдѣленіе. Около деревни раскиданы маральники. Далѣе дорога идетъ все той же долиной р. Семы на переселенческой поселокъ Топучій (20 верстъ), расположенный на болотистомъ берегу р. Семы у самаго подъема на Семинскій переваль. Половина мѣстнаго населенія (всего 273 жит.) занимается сборомъ орѣховъ, нѣкоторые же охотой и извозомъ. Хлѣбопашество здѣсь невозможно, почему жители промышляютъ скотоводствомъ и заготовляютъ сѣно для каравановъ, идущихъ съ Чуи въ Бійскъ и обратно. За деревней начинаются топкія болота, которымъ деревня и обязана своимъ названіемъ. Вскорѣ за Топучимъ начинается Семинскій переваль, высотой 1710 метровъ. Въ виду непроходимой чащи лѣса по обѣ стороны, мѣшающей просохнуть глинистой дорогѣ, грязь и топь здѣсь обыкновенно ужасныя.

Семи́нскіе бѣлки составляютъ водораздѣль рѣчекъ Урсула, Песчаной, Семы и Катунѣ и являются сѣверо-восточнымъ отрогомъ Коргонскихъ, Теректинскихъ и Талицкихъ бѣлковъ. Спустившись съ перевала, трактъ проходитъ черезъ ст. Песчаную (15 верстъ) находящуюся на высотѣ 1350 метровъ и затѣмъ, пройдя долиной р. Теньги (притока р. Урсула) мимо мелкаго и довольно безжизненнаго Тенгинскаго озера (высота 1140 метровъ), достигаетъ селенія Теньги [22 версты], расположеннаго близъ впаденія Теньги въ Урсуль. Долина Теньги и ея продолженіе долина Урсула носить уже совершенно степной характеръ и принадлежитъ къ категоріи горныхъ степей, столь характерныхъ для Алтая. Здѣсь находится Управление 5, 6 и 7 Алтайскихъ дючинъ. Теньга представляетъ изъ себя центръ калмыцкихъ стойбищъ и потому здѣсь бывають народные сѣзды, на которые собираются алтайцы со всѣхъ окрестныхъ мѣстностей. Инородцы этихъ дючинъ ведутъ кочевой образъ жизни и не живутъ селеніями или группами айловъ [юртъ], а отдѣльными семьями разсѣяны по Алтаю; площадь, занимаемая дючинами, не опредѣлена, но число причисленныхъ къ этимъ дючинамъ инородцевъ достигаетъ 6.561, которые имѣють 1498 айловъ. Селеніе Теньга состоитъ изъ дома ямщика, зданія родового Управленія и хорошаго дома мѣстнаго богача инородца Аргамая Кульджина, которому принадлежатъ громадныя стада скота и табуны лошадей. Въ Теньгинской степи встрѣчаются большія стада козъ и алтайскихъ курдючныхъ овецъ, откармливающихся на солонцахъ и памятники (продолговатые, большіе камни), оставленные исчезнувшимъ народомъ „чудь“. Далѣе трактъ идетъ внизъ по теченію р. Урсула (притока Катунѣ), пересѣкаетъ переселенческой поселокъ Туекту и приходитъ въ большое село Онгудай (35 верстъ). Здѣсь живетъ миссіонеръ, имѣется больница съ

резиденціей Врача, почтово-телеграфное Отдѣленіе, резиденція Пристава 5-го стана, бываетъ значительная ярмарка въ декабрѣ. Онгудай основанъ въ половинѣ XIX вѣка извѣстнымъ алтайскимъ миссіонеромъ о. Акакіемъ для обращае­мыхъ въ православіе язычниковъ—алтайцевъ, переходящихъ къ осѣдлому образу жизни; они и теперь составляютъ большую часть населенія Онгудая. Населеніе Онгудая, кромѣ земледѣлія, сбора орѣховъ и звѣроловства, занимается также извозомъ по Чуйскому тракту. Въ Онгудаѣ есть роца, въ которой, какъ рассказываютъ, въ былыя времена сѣкли инородцевъ, упорствующихъ переходу въ христіанство. Въ 18 верстахъ за Онгудаемъ находится послѣднее сколько нибудь населенное мѣсто по Чуйскому тракту дер. Хабаровка, основанная въ 1884 году. Отъ Хабаровки переваломъ чрезъ гору Еломанъ внизъ по р. Нижне-Катандѣ имѣется Теректинскій перевалъ и горная тропа на с. Катанду. Между Хабаровкой и Купшегенемъ встрѣчается громадный перевалъ чрезъ Улегомскій хребетъ, называющійся Чекъ-Атаманъ. Въ Купшегенѣ обращаетъ на себя вниманіе бревенчатая, шестиугольная юрта съ окнами. Такая постройка является какъ бы переходной формой между бревенчатой юртой алтайскаго инородца и настоящей русской избой. На вершинѣ хребта стоитъ деревянный крестъ. Затѣмъ трактъ приводитъ въ долину р. Катуня, которая отличается здѣсь быстротой теченія и трактъ достигаетъ ст. Керкучи (35 версть). Противъ станціи переправа на паромѣ чрезъ Катунь на ея правый берегъ. Далѣе на пути встрѣчамъ бомы Куйташъ, откуда открывается чудный видъ на Катунь, Конгораръ, отвѣсными скалами обрывающійся въ рѣку. Трактъ пересекаетъ Катунь еще два раза въ обходъ Сальджарскаго перевала по долинѣ р. Чуи, притока Катуня, отличающейся здѣсь необыкновенно мутной водой и достигаетъ

ст. Усть-Ини (35 верстѣ), въ окрестностяхъ которой найденъ въ большомъ количествѣ горный хрусталь.

Затѣмъ встрѣчаются бомы: Ерь первый, Ерь второй, Калбакъ-Ташъ, Акъ-Тажаръ. Близъ устья р. Юдра расположена станція Юдролы, состоящая изъ дома ямщика и юрты. За Юдролы бомы: Большой и Малый Сіерпекъ, Акъ Бомъ. Проѣхавши деревянную арку на отвѣсныхъ скалахъ этого бома видимъ написанные стихи:

На скалѣ этой немного написать могу:

Здѣсь устроена дорога въ 1902 году.

Проѣзжающій! Не бойся, поѣзжай смѣлѣй,
Въ поворотахъ успокойся, только правь вѣрнѣй.
Прежде ѣздилъ ты бомами, мучился съ вьюкомъ,

Поѣзжай теперь съ возами и въ карьеръ
верхомъ.

Только съ вьюкомъ и возами не гони въ
карьеръ,

Не считай периль дровами, не ломай барьеръ.

Чуйцы долго ожидали этого пути,

10,000 вмигъ собрали Сальджаръ обойти.

Ихъ желаніе сбылося—Сальджаръ въ сторонѣ,
10,000 всѣ пришлось уложить въ горѣ.

Хоть Ялканъ гора большая—скоро не взойдетъ,

Что же дѣлать? У Алтая лучше не найдешь.

Далѣе идутъ бомы: Урзунъ (длинный), Ишукай (дырявая скала), Ашъ-кырлыганъ (лошадь вверхъ ногами), Чалканъ, Верхій Акъ-бомъ.

У устья р. Айгулакъ расположена станція Айгулакъ, состоящая изъ дома ямщика. При спускѣ къ селенію Чибитъ (22 версты) открывается красивый видъ на сліяніе рѣкъ Чибита и Чуи. Вправо видны снѣга величественнаго бѣлка Маажей. Въ Чибитѣ находится родовое Управление 1-й Чуйской волости. За Чибитомъ кой гдѣ встрѣ-

чаются Чуйскіе могильные памятники въ видѣ продолговатыхъ грудъ камней. Далѣе вправо видимъ бѣлокъ Юштугалъ и въ прогалинахъ между горъ выступаютъ другіе бѣлки. Дорога подходит къ Чуѣ и затѣмъ въ урочище Бороталъ. Трактъ отклоняется отъ Чуи и начинается подъемъ на Аржаную гору. Крутой подъемъ многочисленными зигзагами идетъ въ лиственничномъ лѣсу. Съ перевала видны Чуйскіе бѣлки. Спустившись въ Курайскую степь, пересѣкаемъ верхнее русло р. Курай и достигаемъ станціи Курай (35 верстъ), которая состоитъ изъ церкви, дома ямщика и нѣсколькихъ юртъ. Вправо видимъ снѣжныя вершины горъ Акъ-тру. При впаденіи въ р. Чую р. Курая образуется широкая долина, называемая Курайской степью, со всѣхъ сторонъ замкнутая высокими горными хребтами. Къ сѣверу долина замкнута Курайскимъ хребтомъ, имѣющимъ свыше 8000 фут. абсолютной высоты и несущимъ вѣчные снѣга на своихъ вершинахъ, главнымъ образомъ по сѣверному склону. Къ югу за р. Чуей тянутся еще болѣе высокіе Чуйскіе бѣлки. Почва Курайской степи глинистая съ примѣсью гальки и слабымъ травянымъ покровомъ. У мѣстныхъ калмыковъ хлѣбъ нерѣдко вымерзаетъ (высота 5000 фут.), но слѣды многочисленныхъ арыковъ свидѣтельствуютъ о существованіи здѣсь земледѣлія у болѣе раннихъ обитателей степи. Степь несетъ на себѣ нѣкоторыя черты пустыни, растительность бѣдная, кой гдѣ замѣтны лиственничныя рощи. Далѣе степь принимаетъ характеръ каменистой пустыни и дорога подходит къ самой Чуѣ. За ст. Куяхтанаръ [27 верстъ] выступаютъ совершенно открытыя пологія глинистыя горы, отъ которыхъ путь черезъ гору „Красную“ уклоняется отъ Чуи влѣво. Съ высоты горы видны цѣпи Чуйскихъ бѣлковъ и на большое разстояніе Чуйская степь, окаймленная со всѣхъ сторонъ высокими горами. Дорога

идеть болотистыми низинами мимо многих озеръ и приводить къ р. Чуфъ, которую переѣзжаемъ вбродъ у самаго села Кошъ-Агача. Видъ этого небольшого селенія не уютенъ: дома такъ широко разбросаны одинъ отъ другого, что напоминаютъ скорѣе отдѣльныя заимки, чѣмъ одно селеніе. Здѣсь живутъ агенты русскихъ купцовъ, ведущихъ торговые дѣла съ Китаемъ и мѣстными инородцами. Въ Кошъ-Агачѣ находятся таможня, почта и телеграфъ, резиденція ветеринарнаго Врача, метеорологическая станція, церковь, школа и родовое управленіе 2-й Чуйской волости. Здѣсь можно достать все необходимое, но все очень дорого. Кошъ-Агачъ единственный русскій поселокъ въ Чуйской степи. Населеніе степи состоитъ изъ кочевниковъ теленгитовъ и киргизъ, отношенія между которыми въ высшей степени натянуты на почвѣ пользованія земельными угодьями. Климатъ суровый и замѣчается сильное колебаніе температуры даже въ продолженіи одного часа. Зимы безснѣжны, такъ что скоть круглый годъ ходитъ на подножномъ корму, поѣдая торчащую изъ снѣга траву. Окрестныя горы представляютъ голыя скалы. За Кошъ-Агачемъ тянутся сырые низкіе луга, покрытые плохой травой; ближе къ Чуфъ покосы, за которыми расположена заимка Копылова (20 верстъ) и избы киргизскихъ зимовокъ. Впереди влѣво видимъ хребетъ Сайлюгемъ, покрытый снѣгомъ и являющійся естественной границей съ Китайской Имперіей. Дорога приводитъ къ р. Юстыдъ и далѣе немного вправо къ пикету Ташанты (50 верстъ). Кругомъ ни одного дерева, одинокій домикъ. Отъ пикета Чуйскій трактъ идетъ переваломъ. Въ 12 верстахъ отсюда стоятъ 3 пограничныхъ столба: одинъ около озера Хаке, другой верстахъ въ 10 отъ Юстыда и третій около р. Бугузука, отъ Кошъ-Агача въ 80 верстахъ. Далѣе дорога развѣтвляется и вправо ведетъ къ гор. Кобдо, влѣво— въ Улясутай.

Въ 10 верстахъ влѣво отъ Ташанты находится пикетъ Юстыдъ, находящійся на лѣвомъ берегу р. Юстыдъ въ нѣсколькихъ верстахъ отъ Китайской границы и представляетъ изъ себя одиноко стоящій домикъ. Несмотря на жалкую растительность въ окрестностяхъ Юстыда кормятся большія стада овецъ и козъ. Хорошо проторенная тропа ведетъ къ границѣ. Въ нѣсколькихъ верстахъ пограничный столбъ, водруженный въ грудѣ камней.

Козь-Агачъ оживляется только въ маѣ и декабрѣ, въ періодъ доставки сюда монгольскихъ товаровъ и отпуска изъ здѣшнихъ складовъ русскихъ въ обмѣнъ на нихъ. Въ немъ находится миссіонерскій пунктъ.

Чуйскій трактъ соединенъ съ Уймонскимъ колеснымъ путемъ отъ пос. Теньги на Усть-Канѣ. За Теньгою трактъ къ Уймонскому тракту уклоняется нѣсколько влѣво отъ Чуйскаго и пересѣкаетъ р. Теньгу. Влѣво видна р. Урсулъ и ея долина, которой и идетъ самый трактъ. На пути встрѣчаемъ очень много аяловъ и на 25 верстѣ достигаемъ ст. Голо, состоящей изъ одного дома ямщика. За Голо на второй верстѣ большой бомъ, затѣмъ длинный, но не особенно крутой, переваль, чрезъ вершину горы Ябаганъ, который идетъ густымъ лѣсомъ. На 25 верстѣ станція Ябаганъ, состоящая изъ трехъ избъ и нѣсколькихъ юртъ. Станція расположена у маленькой рѣчки Аятканъ. Далѣе до Усть-Кана 35 верстѣ; на пути много аяловъ, мѣстность холмистая, безлѣсная, встрѣчаемъ могилы язычниковъ и пасущіяся стада рогатаго скота, овецъ и табуны лошадей.

Дорога въ юго-восточную часть уѣзда. Возвратимся теперь къ гор. Бійску и изслѣдуемъ пути отъ него въ юго-восточную часть уѣзда, извѣстную подъ именемъ „Алтайской черни“. Эта дорога сначала идетъ правымъ луговымъ берегомъ Катуня, поросшимъ мелкимъ березнякомъ; путь холмистый,

мѣстами встрѣчаются пашни. Въ 10 верстахъ отъ города на пути стоитъ часовня, гдѣ начинается межа с. Верхъ-Катунскаго. На 15 верстѣ справа видна р. Катунь, съ которой во время вѣтра заноситъ окружающую мѣстность пескомъ. На 16 верстѣ достигаемъ с. Верхъ-Катунскаго (Ярки), расположеннаго на самомъ берегу р. Катуня, въ которомъ имѣется церковь, церковно-приходская школа, казенная винная лавка, жителей 2512 человекъ. Населеніе его занимается по преимуществу земледѣліемъ, изъ кустарныхъ промысловъ занимается изготовленіемъ самопрялокъ, тканьемъ тяжины, которую продаютъ на сосѣднихъ ярмаркахъ. Пчеловодство развито въ очень ограниченныхъ размѣрахъ. На лѣвомъ берегу Катуня вдали видно с. Красноярское, Смоленской волости. Минуя с. Верхъ-Катунское, дорога идетъ правымъ берегомъ Катуня; лѣсу нѣтъ, а кругомъ разбросаны рожицы и молодяжники; далѣе встрѣчаются холмы и рожицы березовыя и крупнаго сосняка. Вправо видно с. Кокши; далѣе тоже вправо отъ дороги встрѣчаемъ заимку Зобнина и на 23 верстѣ достигаемъ с. Сростокъ, гдѣ имѣются волостное Правленіе, церковь, сельское училище и казенная винная лавка; здѣсь значительно развитъ щепной промыселъ и пчеловодство. Село Сростки расположено на самомъ берегу Катуня, гдѣ изъ села на рѣкѣ выдѣляются нѣсколько покрытыхъ зеленою островковъ, представляющихъ чрезвычайно красивое зрѣлище. Все село въ зелени. Съ двухъ сторонъ село окружаетъ покрытая мелкимъ березнякомъ гора. Населеніе занимается земледѣліемъ. За селомъ разбросано много маленькихъ озеръ, далѣе дорога становится гористой и спускается съ гористаго берега въ широкую долину Катуня и пересѣкаетъ р. Федуловку. Въ 12 верстахъ на пути встрѣчается дер. Березовка, Быстрианской инородной волости, на рѣкѣ того же имени—первое ино-

родческое селеніе. Далѣе трактъ идетъ нѣкоторое время параллельно р. Тарханкѣ; затѣмъ долина нѣсколько суживается и мы достигаемъ въ 18 верстахъ отъ Ярковъ с. Быстрянскаго (Тарханское), расположеннаго на самомъ берегу Катуні на высотѣ 285 метровъ. Здѣсь находится инородная волость, имѣются церковь и сельская школа. По ту сторону Катуні видна дер. Куторокъ и тянутся отроги Чергинскаго хребта. Далѣе путь идетъ вверхъ по теченію Катуні, пересѣкаетъ р. Ишу и въ 6 верстахъ дер. Старо-Суртайскую, въ которой въ большихъ размѣрахъ развита шерстобитно-пимокатный и щепной промыслы. На той сторонѣ Катуні впереди видна дер. Шульгинъ-Логъ, Айской волости. Населеніе с. Быстрянскаго состоитъ изъ крещеныхъ татаръ, занимающихся по преимуществу скотоводствомъ, а также орѣховымъ промысломъ и отчасти пчеловодствомъ. Земледѣліе развито въ весьма ограниченныхъ размѣрахъ. За Тарханскимъ мѣстность пріобрѣтаетъ уже настолько волнистый характеръ, что на пути встрѣчаются два незначительныхъ перевала и передъ путниками вырастаютъ предгорья Алтая. Далѣе по ту сторону Катуні видна дер. Платова, Айской волости, и въ ней церковь, На пути встрѣчаются часовня, мостъ чрезъ ручей, налѣво отъ дороги нѣсколько маленькихъ озеръ. Влѣво поднимаются горы. Вправо около тракта течетъ р. Чергачакъ, которая, поворачивая вправо, огибаетъ селеніе Чергачакъ и протекаетъ по смежному съ нимъ селу Маймѣ. Она составляетъ продолженіе р. Маймы послѣ впаденія въ нее р. Улалы. По пересѣченіи праваго притока Катуні р. Иши, трактъ на 31 верстѣ отъ Быстрянскаго достигаетъ довольно значительныхъ смежныхъ селеній Чергачака и Маймы, населеніе которыхъ занимается въ незначительныхъ размѣрахъ земледѣліемъ (сѣютъ овесъ, пшеницу и проч.) Послѣвъ здѣсь значительно позднѣе, въ срединѣ

мая, что объясняется высотой мѣстности. Населеніе Чергачака состоитъ изъ русскихъ крестьянъ и онъ причисленъ къ Покровской волости, населеніе же с. Маймы, Улалинской инородной волости, состоитъ изъ крещеныхъ инородцевъ. Далѣе трактъ идетъ густымъ березнякомъ и уклоняется отъ Катуня къ юго-востоку, идетъ горами и кругомъ горы, чувствуется подъемъ; затѣмъ встрѣчаемъ очень крутой спускъ; влѣво отъ тракта течетъ р. Майма, далѣе мостъ чрезъ р. Каясь. Около самаго села Улалы трактъ пересѣкаетъ р. Улалу, за которой въ 9 верстахъ отъ Маймы входитъ въ большое (2141 жит.) торговое село Улалу, гдѣ находится свыше 10 торговыхъ заведеній, съ годовымъ оборотомъ до 120 тысячъ руб., а также миссіонерскій пунктъ, резиденція Помощника Начальника Алтайской Миссіи, Крестьянскаго Начальника 3-го уч., Пристава 4-го стана, Помощника Управляющаго Имѣніемъ, медицинскаго Врача, имѣется больница и инородная управа. Село Улала окружено со всѣхъ сторонъ горами и является узломъ, откуда дороги и тропы расходятся по всему юго-восточному Алтаю. Къ югу отъ Улалы по долинѣ р. Катуня, по ея правому берегу, идетъ дорога до Чемала. Удобный колесный путь идетъ мимо Улалинскаго женскаго монастыря, а вдоль Катуня идетъ менѣе удобная дорога чрезъ селеніе Манжерокъ, село Чепонь, недалеко отъ котораго есть большой красивый сосновый боръ, и достигаетъ села Узнезя, находящагося на высотѣ 480 метровъ. Колесный путь идетъ въ горахъ параллельно р. Маймѣ; слѣва высокія горы, справа рѣка и за ней тоже горы. Въ 8 верстахъ отъ Улалы расположенъ на склонѣ горы въ красивой мѣстности женскій Улалинскій (Святителя Николая) монастырь, имѣющій свои уголья, нарѣзанныя Кабинетомъ, свѣчной и маслодѣльный заводы, на которыхъ работаютъ монахини, число коихъ, а также послушницъ, до-

стигаетъ 100. Главное занятіе монахинь, которыя по преимуществу происходятъ изъ крещеныхъ инородокъ, воспитаніе и обученіе инородческихъ дѣтей, нѣкоторыя же занимаются иконописью.


При монастырѣ имѣются иконописная и рукодѣльная мастерскія и школа для воспитанницъ, въ которой, кромѣ грамоты, обучаютъ шитью и хозяйству, такъ что дѣвочки, вышедшія изъ нея, вступаютъ въ жизнь вполне подготовленными къ борьбѣ за существованіе. Изъ окрестныхъ селеній 9 мая сюда стекаются до 5,000 богомольцевъ. Монастырь основанъ въ 1863 году. За монастыремъ въ долину рѣки встрѣчаемъ различные виды листовенныхъ деревьевъ и кустовъ, на горахъ листовенныя породы мѣняются хвойными. На 20 верстѣ достигаемъ дер. Бирюли, затѣмъ путь идетъ нѣкоторое время косогоромъ. Далѣе встрѣчается часовня. На 25 верстѣ достигаемъ с. Александровскаго, расположеннаго въ горахъ, нѣкоторые склоны которыхъ сплошь покрыты березовымъ лѣсомъ, большая же часть смѣшаннымъ. Здѣсь имѣются церковь и миссіонерская школа. Населеніе состоитъ изъ крещеныхъ калмыкъ, хотя есть до 10 русскихъ домовъ. Занимается оно по преимуществу скотоводствомъ, орѣховымъ промысломъ, сѣютъ ячмень, овесъ, менѣе пшеницу. Село Узнезя расположено на ровномъ мѣстѣ, окруженномъ крутыми горными склонами. Отъ Узнези до Эликманара (490 метр.) дорога идетъ прекраснымъ сосновымъ лѣсомъ. На пути встрѣчается высокій красивый бомъ, проѣхавши который пересѣкаемъ р. Куюмъ. Путь напоминаетъ Чуйскій трактъ, но разница въ растительности. Здѣсь богатая растительность. Нѣкоторое время дорога идетъ большимъ сосновымъ лѣсомъ, далѣе замѣтна смѣсь сосны и листовеннаго лѣса. На Катуніи видны красивые пороги и островки. Въ 8 верстахъ достигаемъ с. Эликманара, съ церковью и школой и въ самомъ селеніи пересѣкаемъ

лѣву того же названія, параллельно которой доро-
ра и идетъ по селенію, а затѣмъ заворачиваетъ
направо. Эликманаръ расположенъ въ красивой
мѣстности. Далѣе идетъ довольно крупный подъемъ,
съ котораго рисуется чудная картина: большая
ровная лощина (съ вырубленными деревьями), по
лѣвую сторону которой высокія горы, впереди—го-
ры, по правую, по ту сторону Катуня, которой
здѣсь не видно, Чергинскій хребетъ. Тутъ дорога
идетъ параллельно Катуню и въ виду ея. На пути
встрѣчается расположенная на холмѣ деревянная
часовня. По обѣимъ сторонамъ дороги горы. Въ
5 верстахъ выше Эликманара путь достигаетъ с.
Чемала (377 жител.), расположеннаго на самомъ
берегу Катуня, какъ и Эликманаръ. По ту сторону
Катуня видны Чергинскія горы. Отъ Чемала идетъ
тропа на югъ по правому берегу Катуня до Эджи-
гана, на высотѣ 530 метр., жители котораго успѣш-
но занимаются хлѣбопашествомъ, развиты также
пчеловодство, орѣховый и звѣриный промыслы.
На югъ отъ Эджигана стоитъ незначительное се-
леніе крещеныхъ алтайцевъ Усть-Каинча съ цер-
ковью. Тропа продолжается вверхъ по теченію
Катуня до устья р. Сумульты, гдѣ находится юж-
ный придѣлъ распространенія сосны. За Сумуль-
той одна вѣтвь тропы, перейдя Катунь, направ-
ляется на с. Онгудай, а другая вѣтвь направляется
горами къ среднему теченію р. Башкауса.

Путь къ телецкому озеру: Отъ Улалы идетъ путь на
Телецкое озеро. Въ 8 верстахъ къ юго-востоку отъ
Улалы находится Улалинскій женскій монастырь.
Далѣе въ 20 верстахъ расположено небольшое се-
ло Карасукъ, населенное крещеными калмыками,
часть которыхъ живетъ въ избахъ, а часть въ юр-
тахъ (340 жит.) Въ немъ находится Управление
Комляжской инородной волости. Въ 7 верстахъ за
Карасукомъ дорога поднимается на водораздѣль-
ный хребетъ между рѣчками Маймой и Малой Ишой,

притоками Катуня. Затѣмъ дорога спускается къ селу Паспаулу (100 жиг.), расположенному на р. Малой Ишѣ. Это селеніе нѣсколько менѣе Карасука, имѣетъ церковь и населено также крещеными калмыками. Здѣсь находится Управление Южской и Кузенской инородныхъ волостей. Отсюда есть тропа къ Телецкому озеру, которая имѣетъ на пути своемъ нѣсколько, хотя и не особенно высокихъ, переваловъ, проходить чрезъ пос. Никольскій, затѣмъ къ с. Иныргѣ, самому значительному поселку между Улалой и озеромъ, имѣющему церковь. Затѣмъ, придерживаясь теченія р. Копши, въ 30 верстахъ отъ Инырги, тропа достигаетъ берега р. Біи, отличающейся красивымъ темно-зелено-голубымъ цвѣтомъ воды и текущей съ шумомъ по каменному руслу. Ширина Біи здѣсь достигаетъ 80-100 сажень. Переправившись на лодкахъ чрезъ Бію, путникъ попадаетъ въ расположенное на ея правомъ берегу, небольшое село Кебезень. Этимъ путемъ до Кебезеня на саняхъ можно проѣхать только зимою, лѣтній же колесный путь идетъ отъ Паспаула чрезъ Нижне-Пьянкова, и на с. Кебезень. До Нижне-Пьянкова (16 версть) дорога идетъ съ значительными холмами довольно густымъ лѣсомъ. Отъ Нижне-Пьянкова дорога идетъ тоже лѣсомъ и горами. До Верхне-Пьянкова (30 версть) приходится 6 разъ переѣзжать вбродъ рѣчки, изъ нихъ 3 раза Ишу. Вода въ этихъ рѣчкахъ поднимается въ дождливую погоду до того, что переѣздъ вбродъ становится очень затруднительнымъ, хотя рѣчки сами по себѣ очень маленькія. Отъ Верхне-Пьянковой къ Кебезени дорога идетъ тоже лѣсомъ и горами до р. Біи, которую переѣзжаемъ на паромѣ на 22 версть и далѣе до Кебезеня ѣдемъ путемъ, описаннымъ выше. Здѣсь находится Управление Кергежской инородной волости и медицинско-ветеринарный пунктъ Сѣвернаго пограничнаго участка. Отсюда до исто-

ка Ви изъ Телецкаго озера считается 18 верстѣ, которыя идутъ горной тропой, покрытой кедромъ, пихтой и елью. Тропа приводитъ къ урочищу Ардыбашъ на берегу Телецкаго озера, откуда дальнѣйшій путь совершается уже на лодкѣ. Описаніе Телецкаго озера находимъ выше. Въ сѣверо-западномъ углу озера находится нѣсколько маленькихъ бѣдныхъ поселковъ черневыхъ татаръ, да въ южномъ концѣ нѣсколько селеній теленгитовъ. Въ южной части озера въ него впадетъ р. Чулышманъ, отъ устья которой на сѣверъ открывается прекрасный видъ на уходящую вдаль широкую ленту озера, сжатую съ боковъ крупными горами. Чулышманская дельта лежитъ въ широкой долинѣ и состоитъ изъ песчаныхъ наносовъ и мелей; пески поросли мелкимъ тальникомъ и тополями. Слѣдуя отъ урочища Курзай, куда пристають лодки, вверхъ по долинѣ Чулышмана колесной дорожкой, идущей то луговинами, то березовыми перелѣсками, въ 12 верстахъ отъ берега-озера достигаетъ Благовѣщенскаго Чулышманскаго мужского монастыря, о которомъ сказано выше. По Чулышману вверхъ дорога идетъ его лѣвымъ берегомъ и верстахъ въ 6 отъ монастыря достигаетъ с. Усть-Башкауса (Канартука), расположеннаго при впадѣніи р. Башкауса въ Чулышманъ. Здѣсь есть небольшая церковь, миссіонерская школа, домъ священника—миссіонера, а также юрты алтайцевъ. Отсюда двумя горными тропами по долинамъ рѣкъ Башкауса или Чулышмана можно хотя съ большими трудностями, попасть на соединеніе съ Чуйскимъ трактомъ.—

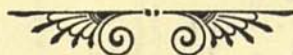


Грунтовая дорожка.

Название станции.	Число верст	Название станции	Число верст
Отъ гор. Бѣйска до Барнаула		” ” ” Кузнецка	39
Отъ Бѣйска до Шубенки	15	Итого - -	227 ¹ / ₂
” ” ” Буланыхи	16 ¹ / ₂	Отъ гор. Бѣйска до Змѣиногорска	
” ” ” Хайрюзовки -	16 ¹ / ₄	Отъ Бѣйска до Катунской (два парома)	17
Барнаульскій уѣздъ.		” ” Старо-Тырешкинской (два парома) - -	24
” ” ” Петровки	21 ¹ / ₄	” ” ” Верхъ-Ануйской	25
” ” ” Овчинниковой -	20 ³ / ₄	” ” ” Науговской - -	22
” ” ” Жилиной	25 ¹ / ₄	” ” ” Ново-Обиинской	15
” ” ” Бѣлоярскаго - -	27 ¹ / ₂	” ” ” Усть-Камениаго Истока -	24
” ” ” Повалихиной - -	11	” ” ” Усть-Калманки -	25
” ” ” Барнаула	19 ¹ / ₂	Змѣиногорскій уѣздъ.	
Итого - -	173	” ” ” Бурановой	33
Отъ гор. Бѣйска до Кузнецка.		” ” ” Бѣлоглазовой -	24 ¹ / ₂
Отъ Бѣйска до Сухой Чемровки	23	” ” ” Калмыцкихъ мысовъ - -	33
” ” ” Марушевскаго - -	21	” ” ” Курьинской - -	35 ¹ / ₂
Кузнецкій уѣздъ.		” ” ” Саушинской - -	26 ¹ / ₂
” ” ” Яминскаго	30 ¹ / ₂	” ” ” Змѣиногорска -	21 ¹ / ₂
” ” ” Мартыновой - -	27 ¹ / ₂	Итого - -	325 ³ / ₄
” ” ” Тогульскаго -	23 ¹ / ₂		
” ” ” Зимовья Тогульск.	20		
” ” ” Завода Томскаго -	28		
” ” ” Березовки	25		

Отъ Бійска до Усть-Каменогор- ска.		Отъ Бійска до Песчаной -	12
		„ „ „ Тельгвской	23
		„ „ „ Онгудайской	37
		„ „ „ Керкучин- ской (три парома) -	40
Отъ Бійска до Катунской (два парома)	17	„ „ „ Устьяр. Инн	37
„ „ „ Старо-Ты- рышкинской (два парома)	24	„ „ „ ст. Ядры -	33
„ „ „ Верхъ-		„ „ „ Айгулакъ -	35
„ „ „ Ануйской -	25	„ „ „ Чибить - -	22
„ „ „ Паутовской	22	„ „ „ Бурай - -	35
„ „ „ Николаев ской - -	12	„ „ „ Буяхтанаръ	25
		„ „ „ Кошъ Агачъ	35
Отъ Никольск. до Антони- евской -	24		
„ „ „ Слюденки -	25		
„ „ „ Маралихи -	28		
„ „ „ ст. Чарыш- ской - -	35		
„ „ „ выс. Тула- тинскаго	17		
Въ Змѣиногорскій уѣздъ и далѣе.			
Чуйскій трактъ.			
Отъ Бійска до Катунскаго (два парома)	17	Отъ Бійска до Катунской -	17
„ „ „ Смоленскаго	12	„ „ „ Смоленской	12
„ „ „ Точилеп- ской - -	15	„ „ „ Бѣлокурихи	25
„ „ „ Старо-Бѣло- курихи - -	10	„ „ „ Алтайской -	25
„ „ „ Алтайской	25	„ „ „ Никола- евскъ-Ба- ранча - -	36
„ „ „ Комара -	27	„ „ „ Куягана -	14
„ „ „ Чергинской	25	„ „ „ Тоурака -	12
„ „ „ Мылютин- ской - -	20	„ „ „ Чернаго	
„ „ „ Шебалин- ской - -	15	„ „ „ Ануй - -	35
„ „ „ Топучей (Се- минскій пе- ревалъ) - -	20	„ „ „ Келей - -	17
		„ „ „ Усть Кана	27
		„ „ „ Кырлыга -	30
		„ „ „ Абай - -	35
		„ „ „ Красноярки	20
		„ „ „ Усть Кокса	35
		„ „ „ Верхняго Уймона -	12
		Итого - -	352
		Итого - -	515
		Бійско-Уймон- скій трактъ.	

Бійско-Кебезен-скій трактъ.			
Отъ Бійска до Верхъ-Катунской -	15	Отъ Бійска до Сростинской -	20
" " " Сростинской -	20	" " " Выстринской -	18
" " " Выстринской -	18	Отъ Выстринска до Черга	
" " " Старо-Бардинской -	25	чака -	30
" " " Тайнинской -	18	" " " Улалы -	9
" " " Нижне-Пьянковой -	25	" " " Бирюли -	17
" " " Пьянковой -	30	" " " Алек-сандровки -	7
" " " Кебезени -	30	" " " Бешпель-тырь -	15
		" " " Узнезя -	12
		" " " Элекманарь -	12
		" " " Чемаль -	13
Итого - -	181		
Бійско-Улалинско-Чемальскій.			
Отъ Бійска до Верхъ-Катунской -	15	Итого - -	168



ПЕРЕЧЕНЬ

*волостей Бійскаго уѣзда съ указаніемъ
числа жителей и проч. свѣдѣній*

къ 1909 году.

Названіе волостей.	Число жителей.	Площадь пахотной земли.	Плотность населения (на 1 кв. вер.)	Площадь засѣянной земли.	КОЛИЧЕСТВО СКОТА				Количество коленъ снятаго сѣна
					Лошадей	Рогатаго скота	Овецъ	Свиней	
Крестьянскія волости:									
Алтайская - - -	13353	—	37	16726	13050	14000	7640	3710	224480
Айская - - -	10579	35349	18	7337	10316	16589	8093	741	291640
Бійская - - -	32944	98723	22	46101	21329	16648	723960	9670	140315
Башелакская - -	11880	42161	10	5862	15309	20864	20567	2214	496600
Верхъ-Ануйская -	13607	39003	22	17116	7416	10606	14148	13701	56443
Енисейская - - -	16408	67588	16	12580	13216	16038	14680	1270	244830
Куяганская - - -	11348	22141	8,5	5926	10535	16945	11061	1420	353310
Катандинская - -	1813	3286	—	1873	1032	1387	620	157	128210
Кокшинская - - -	7240	32225	9	11255	7320	7623	8707	940	19375
Михайловская - -	12606	17808	12	11597	8918	10870	12145	630	375472
Новиковская - - -	17365	39757	12	9422	13922	24873	18315	972	646980
Нижне-Чарышская	21731	69393	7	26322	14396	15494	20364	1715	164816
Ново-Обинская - -	6142	29464	—	4525	5120	6241	7120	470	145350
Паутовская - - -	6163	15975	12	4060	4240	4440	3200	530	102300
Пристанская - - -	20047	39759	29	13222	10724	15708	6890	1612	93835
Покровская - - -	7760	5096	17	3261	6300	9415	8208	2130	125617
Петропавловская -	7816	10199	31	6659	3140	3452	7213	680	23340
Смоленская - - -	12081	37521	17	17042	10724	15708	6890	1860	93835
Старо-Тырышкинская	9950	14666	19	10192	6889	7846	9723	480	72340
Сростинская - - -	15337	36263	16	19749	1345	2015	2060	640	65149
Солонешенская - -	11105	9579	8	6875	14220	20849	12874	1490	484495
Сычевская - - -	21150	66835	20	20790	14860	17830	13720	850	232830
Троицкая - - -	7581	13480	17	3172	4615	8220	6110	760	120010
Шубенская - - -	14765	44544	24	18117	7228	5550	10510	1418	71110
Шебалинская - - -	3986	4994	6	2333	5218	7034	3019	428	95173

Название волостей.	Число жителей	Площадь пахотной земли	Плотность населения (на 1 кв. вер.)	Площадь засыпанной земли	КОЛИЧЕСТВО СКОТА				Количество копыт поставлен. скота
					Лошадей	Рогатого скота	Овецъ	Свиней	
Инородныя волости:									
Быстрянская - - -	4872	18444	10	3098	4583	8025	6229	432	175097
Мьютинская - - -	174	1537	9	242	4070	3160	520	300	30153
Сарасинская - - -	1389	4800	6	802	1441	2302	990	160	17500
Улалинская - - -	4223	6860	11	1218	3140	6100	2149	410	79680
Уймонская - - -	2548	3838	7	2843	4389	9135	5749	164	93264
Родовыя Управленія:									
Кергежское - - -	1149	—	—	—	1242	1296	—	—	43789
Комляжское - - -	2967	—	—	537	2430	5035	600	—	184750
Кузенское - - -	1218	—	—	210	406	620	204	—	57120
Южское - - -	593	—	—	37	319	407	151	—	17090
Тогулъское 2 п. - -	61	242	—	58	—	—	—	—	—
1-я Алтайская дучина	3917	—	—	—	12641	10937	2742	276	3945
1-я Чуйская волость -	1482	—	—	218	3353	1632	1174	—	—
2-я Чуйская волость -	7127	—	—	—	10412	6398	55846	—	46739
2, 3 и 4 Алтайск. дуч.	4006	—	—	764	45074	28351	36709	—	—
5, 6 и 7 Алтайск. дуч.	7321	—	—	761	29400	27800	30500	—	77000
Верхъ-Кумандинское -	1100	11210	10	75	1237	1823	—	—	127396
Нижне-Кумандинское -	4431	—	11	622	3799	4136	—	—	293425
Казачьи станицы:									
Антоніевская - - -	3862	21066	7	3462	3256	5355	3505	—	128735
Чарышская - - -	4171	6211	—	1965	4354	7318	1597	—	149723

СПИСОКЪ

населенныхъ мѣстъ въ Бійскомъ уѣздѣ,
Томской губернии.

Названіе сель, деревень, заимокъ, аиловъ и проч. по районамъ волостей.	Число жителей.		Число дво- ровъ	Примѣчаніе.
	Мужско- го пола	Женска- го пола		
Гор. БІЙСКЪ - -	14046	13892	3399	
Алтайская волость	27938			
Село Алтайское - -	2497	2549	672	
„ Каменское - -	1880	1915	526	
„ Россошинское - -	959	983	400	
„ Сѣтовское - -	1695	1705	400	
Дер. Бирюкса - - -	211	224	44	
„ Верхъ Устюба - -	184	191	72	
„ Комарь - - -	179	184	90	
Итого -	7602	7751	2081	
Айская волость				
Село Айское - - -	998	1018	307	
Дер. Платова - - -	315	334	108	
„ Шульгинъ Логъ	635	687	237	
„ Куторокъ - -	260	284	89	
„ Половинка - -	528	540	142	
„ Колова - - -	626	669	185	
„ Верхъ-Айская -	448	512	139	
„ Верхъ-Каянча -	258	252	87	
„ Нижне-Каянча -	399	407	161	
„ Нижне-Устюба -	117	109	39	
„ Тавда - - -	179	173	54	
„ Каимъ - - -	85	86	33	
Итого -	4848	5071	1581	
Бійская волость.				
Село Буланихинское	2525	2494	763	
„ Пльшковское -	2083	2099	427	

Дер.	Сошникова - -	121	117	97
"	Вершинина - -	363	364	118
"	Боровлянка - -	725	725	207
"	Южакова - - -	771	771	451
Село	Загайновское -	1579	1565	442
"	Бѣловское - -	1814	1857	234
"	Хайрюзовское -	1694	1644	374
Дер.	Кипешная - -	810	799	161
"	Большая Рѣчка	766	777	244
"	Ново-Еловка -	634	741	177
"	Терская - - -	349	353	98
"	Ельцовка - - -	603	533	193
"	Верхъ-Шубенка	1096	1075	306
"	Усть-Гавриловка	436	440	147
Итого -		16474	16326	5439
Башцелакская				
ВОЛОСТЬ.				
Село	Малый Башцелакъ	634	671	232
"	Большой Башцелакъ - - -	577	505	156
Дер.	Пономарка - - -	166	168	63
"	Шипунова - - -	451	458	160
"	Чайная - - - -	239	218	77
"	Сосновка - - - -	340	337	112
"	Озерки - - - -	97	100	39
"	Верзиловка - - -	141	148	81
"	Усть-Козлуха - -	211	218	111
"	Сваловка - - - -	155	156	47
"	Боровлянка - - -	249	216	79
"	Приселокъ - - -	77	78	26
"	Березовкана Абѣ	157	146	57
"	Березовка на Чарыпѣ - - - -	268	271	102
"	Усть-Гулата - - -	448	479	106
"	Сентелекъ - - -	537	534	176

Дер. Покровка - - -	209	197	70
„ Чечулиха - - -	205	208	69
„ Коргонъ - - -	231	241	77
„ Талица - - -	98	97	49
„ Тюдрала - - -	139	128	42
„ Усть-Канъ - - -	78	84	31
„ Абай и Юстюкъ	296	311	100
Итого -	5915	5884	2073
Верхъ-Ануйская ВОЛОСТЬ.			
Село Верхъ-Ануйское	2287	2384	656
„ Ново-Покровское	1983	1223	421
„ Ново-Смоленское	841	797	169
„ Быстрый Истокъ	1643	1737	469
Итого -	6754	6143	1715
Енисейская ВОЛОСТЬ.			
Село Енисейское - -	1802	1795	515
„ Сверчковское - -	748	694	190
„ Ложкинское - - -	1089	1025	325
„ Марушинское - -	683	659	310
„ Верхъ-Марушин- ское - - - -	960	948	208
„ Воеводское - - -	781	753	238
Дер. Мало-Угренева -	554	549	177
„ Станица Бахте- миръ - - - -	586	614	166
„ Сухая Чемровка	534	543	156
„ Бочкари - - - -	709	701	224
Итого -	8441	8306	2509

Куяганская волость.

Село	Куяганское - -	1116	1127	364
„	Тоуракъ - - -	772	829	829
Дер.	Карпова - - -	512	525	127
„	Песчаная - - -	231	240	64
„	Булатова - - -	900	955	224
„	Демина - - -	451	469	139
„	Александровка -	206	215	64
„	Казанда - - -	318	318	113
„	Никольская - -	612	663	109
„	Куяча - - - -	445	449	148
Итого -		5563	5785	2181

Катадинская волость.

Село	Катадинское -	385	367	146
„	Нижний Уймонъ	531	530	196
Итого -		916	897	342

Кокшинская волость.

Село	Кокшинское -	1384	1386	318
„	Красноярское -	1497	1532	342
„	Грязнухинское -	758	678	184
Итого -		3632	3596	844

Михайловская волость.

Село	Михайловское -	2375	2378	390
„	Петропавловское	1597	1683	451

Дер. Соловьяха - -	860	870	171
„ Березовка - -	320	323	120
„ Таловка - - -	184	176	58
„ Слюденка - -	488	493	110
„ Калиниха - - -	166	169	65
„ Маралиха - - -	295	291	115
„ Усть-Пихтовка -	167	147	52
„ Васильевка - -	140	145	28
„ Курская - - -	87	78	22
Итого -	6679	6747	1582
Новиковская			
ВОЛОСТЬ.			
Село Новиковское -	1222	1228	305
„ Больше-Угренев- ское - - - -	886	879	231
„ Верхъ-Бехтемир- ское - - - -	833	845	200
„ Карабинское -	1183	1189	297
„ Солтонское - -	472	490	121
Дер. Бехтемиръ - -	506	513	144
„ Шебалина - - -	314	321	73
„ Марчиха - - -	329	333	69
„ Шадрина - - -	402	398	105
„ Ненинка - - -	1058	1105	165
„ Ажинская - - -	680	678	60
„ Сайдыпъ - - -	148	160	37
„ Нижне-Ненинка	598	585	170
Зас. Лебяжій - - -	131	138	37
Итого -	8762	8872	2014
Нижне-Чарыш-			
СКАЯ ВОЛОСТЬ.			
Село Усть-Каменный Истокъ - - -	2650	2655	829

Село Нижне-Озерное	2013	2178	463
„ Огневское - -	2210	2251	594
Дер. Маралиха - -	634	638	164
„ Ново-Калманка	465	557	115
„ Усть-Камышенка	618	611	194
„ Усть-Калманка -	2115	2136	345
Итого - -	10705	11026	2704
Ново-Обинская			
ВОЛОСТЬ.			
Село Ново-Обинское -	2030	2045	СВЪ- ДЪ- НІЙ НЪТЬ.
Дер. Чесноковка - -	301	300	
„ Шелегина - -	193	195	
„ Солдатова - -	270	252	
„ Николаевская -	280	276	
Итого -	3074	3068	—
Паутовская			
ВОЛОСТЬ.			
Село Паутовское - -	2547	2562	623
Дер. Верхъ-Озерная -	552	502	178
Итого - -	3099	3064	801
Пристаньская			
ВОЛОСТЬ.			
Село Пристаньское -	4863	5042	771
„ Троицкое - - -	927	907	407
Усть-Чарышское - -	546	538	142
„ Усть-Журавлиха	1216	1187	347
„ Елбановское - -	775	832	225
Дер. Коловый Мысь	264	260	70
„ Красноярская -	670	680	256

Дер. Безпалова - -	379	405	150
„ Шипунова - -	157	147	68
„ Чеканиха - - -	130	122	54
Итого -	9927	10120	1843
Покровская			
ВОЛОСТЬ.			
Село Карагужь - -	705	696	190
„ Тайнинское - -	446	449	182
Дер. Абабкова . - -	124	125	34
„ Еронда - - -	121	121	42
„ Зыкова - - - -	514	541	116
„ Камышакъ - -	109	113	39
„ Нижне-Пьянкова	113	121	42
Дер. Верхъ-Пьянкова	194	208	58
„ Саразонъ - - -	114	85	32
„ Ташта - - - -	340	353	85
„ Усть-Иша - - -	600	639	298
„ Чергачакъ . .	494	435	162
Итого . .	3874	3886	1280
Петропавловская			
ВОЛОСТЬ.			
Село Савиновское . .	1134	1131	320
„ Соколовское . .	926	922	272
Дер. Комарова . . .	920	932	274
„ Фоминская . . .	925	926	255
Итого . .	3905	3911	1121
Смоленская			
ВОЛОСТЬ.			
Село Смоленское . .	3633	3744	881
„ Катунское . . .	769	793	225

Село Точиленское . .	1146	1148	274
Дер. Колбанова . . .	425	423	79
Итого . . .	5973	6108	1459
Старо-Тырышкин- ская волость.			
Село Усть-Ануйское .	1323	1335	393
„ Старо-Тырыш- кинское	1212	1231	304
„ Ануйское	1664	1675	385
Дер. Песчаная	751	759	239
Итого	4950	5000	1323
Сростинская волость.			
Село Сростинское . . .	918	1079	266
„ Верхъ-Катунское	1256	1256	257
„ Усятское	1273	1269	234
Дер. Верхъ-Тальская	423	423	101
„ Ключи	458	486	118
„ Карасукъ	763	765	177
„ Лебяжья	468	461	101
„ Мальцева Курья	188	195	43
„ Соусканиха	1057	1063	284
„ Талица	753	783	151
Итого	7557	7780	1732
Солонешенская волость.			
Село Солонешенское .	867	835	290
„ Сибирячихин- ское	1036	1141	355

Село Черно-Ануйское	451	454	163
„ Бъло-Ануйское .	464	473	171
Дер. Большая Ръчка .	227	209	74
„ Телъжиха	537	539	129
„ Топольная	544	574	163
„ Туманова	277	323	78
„ Медвѣдка	360	354	104
„ Матвѣвка	154	162	51
„ Черемшанка . . .	421	449	85
„ Макарьевка . . .	78	76	22
Итого	5516	5589	1685
Сычевская волость			
Село Сычевское . . .	2021	2031	496
„ Старо-Бълокури- хинское	1831	1805	403
„ Ново-Тырышкин- ское	1597	1605	496
„ Солоновское . . .	2128	2141	566
„ Камышенское . . .	1702	1693	401
Дер. Лютаева	337	348	115
„ Ново-Бълокуриха	447	436	126
„ Черновая	458	472	114
„ Верхъ-Солоновка	52	46	16
Итого	10573	10577	2733
Троицкая волость.			
Село Старо-Бардин- ское	1291	1117	285
Дер. Ивановка	161	140	50
„ Карагайка	430	440	158
„ Кожа	786	796	172
„ Малиновка	115	120	44
„ Никольская	168	172	55

Дер. Новая Барда	692	685	136	
Село Ново-Макарьевское	140	144	35	
Дер. Усть Кожа	85	79	49	
Займ. Долгова	9	11	4	
Итого . . .	3877	3704	988	
Шубенская ВОЛОСТЬ.				
Село Шубенское	1740	1750	428	
„ Ново-Чемровское	2960	2975	675	
„ Старо-Чемровское	1020	1015	298	
„ Луговское	1650	1655	374	
Итого . . .	7370	7395	1775	
Шебалинская ВОЛОСТЬ.				
Село Шебалинское	422	381	149	} Причисленныхъ къ волости крестьянъ; большая же часть жителей состоитъ изъ инородцевъ.
„ Онгудайское	175	155	74	
Дер. Топучинская	138	135	48	
„ Чергинская	667	678	178	
„ Камлакъ	199	193	66	
„ Лекунаръ	161	191	52	
„ Туэкта	177	154	56	
„ Хабаровка	54	76	18	
„ Кушшегенъ	14	16	5	
Итого . . .	200	1979	646	

Исторические во- лости:

Быстринская волость.

Село Быстринское	570	518	167
Дер. Березовка	387	425	146
„ Старо-Суртайская	161	173	49
„ Ново-Суртайская	146	152	39
„ Чепша	242	243	87
„ Пильная	596	576	152
„ Балыкса	244	251	82
Заим. Сидорова			
Итого	2346	2338	722

Мыютинская волость.

Село Мыютинское - - - - -	69	69	39
„ Улусъ Черга - - - - -	18	18	13
Итого - - - - -	87	87	52

Сарасинская волость.

Село Сараса - - - - -	615	579	180
Зас. Большой Кыр- лыкъ - - - - -	50	64	20
„ Малый Кырлыкъ	42	39	16
Итого - - - - -	707	682	216

**Улалинская
волость.**

Село Улалинское - - -	1083	1058	442
„ Майминское - - -	305	315	107
Дер. Бирюля - - -	222	210	92
„ Верхъ-Карагужъ	373	592	112
„ Ново-Улалинская	156	119	28
Итого - -	2139	2084	781

Уймонская волость

Дер. Усть-Кокса - - -	478	473	169
„ Верхъ-Уймонъ - - -	408	416	174
„ Горбунова - - -	227	231	139
„ Тюгурюкъ - - -	58	64	21
„ Кайтанакъ - - -	95	98	33
Итого - -	1266	1282	536

**Родовья уп-
равленія.**

Кергежское.

Село Кабезень - - -	123	123	
Аилъ Толой - - -	37	39	13
„ Артабашъ - - -	61	55	
„ Пыжа - - -	121	128	23
„ Едербесъ - - -	71	67	
„ Саракокша - - -	163	158	
Итого - -	579	570	

Комляжское род. управленіе.			
Село Карасукъ - - -	168	174	67
Аилъ Гульчакъ - - -	36	41	15
„ Салганка - - -	133	133	49
„ Киртирбокъ - - -	26	26	11
„ Адыйманъ - - -	56	57	24
„ Чаорбай - - -	54	47	18
„ Верхъ-Нырга - - -	105	85	42
„ Тушпенекъ - - -	29	32	12
„ Сейка - - -	29	41	16
„ Кузя - - -	58	61	26
„ Юля - - -	136	126	31
„ Чагушкаръ - - -	85	78	35
„ Баушка . - -	31	25	11
„ Сортоголь - - -	56	52	21
„ Усть-Уймень - - -	54	45	26
„ Верхъ-Ныгуса - - -	68	66	23
„ Могоюта . - -	108	104	48
Село Нырга - - -	213	200	82
Итого - -	1435	1393	557
Кузенское родов. управленіе.			
Село Паспауль . . .	173	163	97
„ Торучакъ . . .	57	59	34
„ Тондошка . . .	55	49	22
Аилъ Верхъ-Иша . . .	60	52	20
„ Лекунаръ . . .	47	58	25
„ Чоорбакъ . . .	51	54	24
„ Данилкинъ . . .	31	32	11
„ Толой . . .	15	16	6

Аилъ Тодоковъ	14	9	4
„ Сакулукъ	11	14	4
„ Баланакъ	12	12	5
„ Байдай	6	7	3
„ Култубекъ	16	17	11
„ Юлтубекъ	18	24	7
„ Санькинъ	14	13	16
„ Карадашъ	30	25	12
„ Сека	16	22	9
„ Кыдаткинъ	7	9	3
Итого	633	635	293
Южское родовое управленіе.			
Село Никольское	66	82	44
Аилъ Тунжа	71	60	29
„ Учекъ	58	44	29
„ Ашпанакъ	16	18	12
„ Сорококша	91	75	34
„ Бижельбикъ	5	4	3
Итого	310	283	151
Тогульское 2 пол. род. упр.			
Аилъ Калашевъ - -	30	31	—
Верхъ - Кумандин- ское род. упр.			
Село Макарьевское -	199	209	77
Аилъ Алешкинъ - -	54	49	17

Аилъ Сапошкинъ - -	88	81	24
„ Шунуракъ - -	47	45	16
„ Бостокъ - - -	21	9	5
„ Сурбашевъ - -	107	80	34
„ Курикѣевъ - -	30	17	11
„ Колонакъ - - -	8	6	3
„ Алямчиръ - - -	13	17	6
„ Пилата - - -	10	10	4
Итого - -	577	523	197
Ниже-Кумандия-			
ское род. упр.			
Село Сузопъ - - -	130	119	50
Аилъ Сарыковъ - -	126	114	40
„ Подчайна - - -	67	56	19
„ Теберекъ - - -	79	88	33
„ Нарлыкъ - - -	101	105	27
„ Курбекъ - - -	105	74	39
„ Ужлепъ - - -	141	136	40
„ Озерки - - -	85	77	26
„ Егана - - -	73	63	24
„ Елтопъ - - -	19	19	20
„ Пильна - - -	63	49	28
„ Елей - - -	188	181	67
„ Иртышкинъ -	103	96	48
„ Алешкинъ - -	83	62	23
„ Колтапъ - - -	114	97	36
„ Бугачакъ - - -	105	97	40
„ Камыжакъ - -	33	35	22
„ Ташта - - -	80	83	29
„ Карасевъ - - -	92	66	32
„ Курлаганъ - -	82	69	17
„ Качековъ - - -	47	51	18
„ Тостоковъ - -	45	41	18

Ашль Кубія - - - -	114	103	34
„ Пешперь - - - -	92	86	33
„ Сайлапка - - - -	30	34	18
„ Тебенда	7	8	3
„ Караконь	110	68	22
„ Бехтемиръ	23	19	9
Итого	2325	2096	813
1-я Алтайская дючина.			
Село Чемаль	208	169	66
„ Узнезя	91	93	36
„ Бирюля	45	51	19
„ Эдегань	82	89	41
Дер. Александровка .	173	207	81
„ Чепошь /	146	131	50
„ Манжерокъ	178	157	66
„ Бешпельтирь . . .	102	107	46
„ Сиульта	90	84	35
„ Актель	81	68	27
„ Аносъ	86	68	30
„ Аюла	56	49	23
Кочевыхъ инород- цевъ	1642	1530	—
Итого	2980	2793	520
2, 3 и 4 Алтай- скія дючины.			
Село Черный Ануй . .	558	565	100
Дер. Маринская . . .	219	210	53
„ Ильинская	453	490	154

Дер. Барагашъ . . .	190	213	82
„ Усть-Канъ . . .	225	250	37
„ Тюдрала . . .	328	305	87
Итого . .	1973	2033	513
5-я Алтайская дючина	1902	1794	712
6-я Алтайская дючина	630	647	282
7-я Алтайская дючина	1200	1148	504
Итого . .	3732	3589	1498
1-я Чуйская волость.			
По рѣчкѣ Сардышъ и Чибиту -	200	218	
„ „ Чулышману -	236	250	140
„ „ Катуню -	44	45	
„ „ Башкаусу -	129	119	
По озеру Телецкому -	53	51	
Кочующихъ - - -	73	64	
Итого - -	735	747	
2-я Чуйская волость.			
Село Кошъ-Агачъ - -	45	58	20
Остальное населеніе кочевое - - - - -	3500	3525	Киб. 670
Итого - -	3545	3633	690

**Антоніевская
станица.**

Посел. Маральевскій -	448	415	137
„ Слюденскій -	330	310	135
„ Антоніевскій -	485	503	184
„ Николаевскій -	269	244	90
„ Терскій - - -	226	252	85
„ Смоленскій -	78	66	28
Итого - -	1836	1790	659

**Чарышская ста-
ница.**


Посел. Чарышскій -	709	686	
„ Тулатинскій -	546	531	Свѣ-
„ Яровскій - -	279	256	дѣній
„ Тигирецкій -	345	341	нѣтъ
„ Сосновскій -	248	230	
Итого - -	2127	2044	

ВСЕГО по уѣзду -	178346	179001	50307
-------------------------	---------------	---------------	--------------


Название волостей.	Площадь земли, занимаемой волостью (въ десятинахъ).	Количество десятинъ земли на 1 дворъ.	Лошадей на дворъ.	Рогатаго скота на дворъ.	Овецъ на дворъ.	Копень сѣна на дворъ.
<i>Крестьянскія волости.</i>						
Алтайская	43,489	209	5,8	6,4	5,5	105
Айская	95,624	60	6,7	10,2	6,7	190
Бійская	152,400	28	3,8	4	6	25
Бащелакская	112,510	58	6	12	5,5	240
Верхъ-Ануйская	64,148	37	4,5	6	7,5	90
Енисейская	108,016	43	5,3	6,4	5,8	98
Куюганская	139,825	86	6,5	10	6,7	222
Катандинская	31,525	160	5,3	7	3,3	654
Кокшинская	80,542	48	4,5	4,5	5	114
Михайловская	—	—	—	—	—	—
Новиковская	145,613	53,2	5	9	7	236
Нижне-Чарышская	158,708	58,5	5,3	5,6	7,5	61
Ново-Обинская	—	—	—	—	—	—
Паутовская	35,768	44	11,7	13,7	13,6	308
Пристаньская	—	—	—	—	—	—
Покровская	—	—	—	—	—	—
Петропавловская	26,058	23	—	—	—	—
Смоленская	72,624	50	8	10	4	64
Старо-Тырышкинская	54,859	41,5	5,4	6	7	55
Сростинская	105,066	60	5,5	10	8	240
Солонешенская	160,503	95	8,5	12	8	280
Сычевская	111,488	41	5,4	6,5	5,2	85
Троицкая	45,913	46	10	17,5	14,5	248
Шубенская	65,065	37	6	5	10	53
Шебалинская	71,116	110	8	11	4,7	117
<i>Игородныя волости.</i>						
Быстринская	50,722	70	6,5	11,5	8,8	250
Маютинская	8,517	76	37	28	5	270

Названіе воостей.	Площадь земли, занимаемой во-лостью (въ деся-тинахъ.	Количество деся-тинъ земли на 1 дворъ.	Лошадей на дворъ.	Рогатаго скота на дворъ.	Овецъ на дворъ.	Копень сѣна на дворъ.
Сарасинская	14 933	69	7	11	4,5	85
Улалынская	33,300	43,5	4,3	8	3	103
Уймонская	31,973	60	8	18	10,5	175
<i>Родовья управленія.</i>						
Кергешское						
Комляжское	51,486	80	4	8	1	153
Кузенское	6,500	21	1,3	2	1	180
Южское	1,900	12	2	2,6	1	109
Тогульское 2 пол.						
1-я Алтайская дуч.						
1-я Чуйская вол.						
2 я Чуйская вол.						
2, 3 и 4 Алтайск. д.						
5, 6 и 7 Алтайск. д.						
Верхъ-Кумандинское	11,210	58	6,2	9,2	—	—
Нижне-Кумандинское	44,291	54	4,5	5	—	58
<i>Хазачьи станицы.</i>						
Антоіевская	60,816	92	5	8	5	195
Чарышская						

Оглавленіе.



Устройство поверхности уѣзда	1	стр.
Городъ Бійскъ	12	„
Уѣздъ и его територіальное дѣленіе	31	„
Населеніе уѣзда	33	„
Народное образованіе	51	„
Медицина	53	„
Занятія и промыслы населенія	55	„
Минеральныя источники и кумысолечеб- ныя заведенія	76	„
Торговля (ярмарки)	81	„
Пути сообщенія	93	„
Экономическія таблицы	146	„
Карта уѣзда	149	„




ОПЕЧАТКИ:

Стр.:	Строки:	Напечатано:	Слѣдуетъ читать:
12	2 ст.	въ 1086 году	въ 1806 году
16	6 св.	не большую часть	небольшую часть
17	19 св.	естественное богатство	естественное богатство
19	18 св.	Константинь Николаевичъ Гельднѣгагенъ	Николай Константиновичъ Гельденгагенъ
19	5 ст.	Яковъ Исаевичъ	Яковъ Исаковичъ
21	1 св.	Дмитріевичъ	Евгеньевичъ
21	3 св.	Алексѣй	Александръ
21	2 ст.	Идельфонсовичъ	Ельдефонсовичъ
31	9 ст.	должны признать	должны признать
31	8 ст.	произведенія неоргани- ческаго	произведенія неоргани- ческаго
32	6 ст.	завѣдующій	завѣдующихъ
44	17 св.	релегін	религін
47	20 св.	за мужъ	замужъ
47	11 ст.	самостоятельностью	самостоятельностью
51	8 ст.	повѣленія	повелѣнія
58	16 св.	сѣнокосилки	сѣнокосилки
59	4 св.	предположеніе	предложеніе
59	6 ст.	юго-запдной	юго-западной
68	1 св.	развивается	развивается
69	6 ст.	хреща	хряща
70	4 ст.	волосяхъ	волостяхъ
74	5 ст.	самый путь	санний путь
77	10 св.	усудьба	усадьба
77	18 св.	ревматизма	ревматизма
78	8 св.	пользованиіи	пользованіи
79	5 св.	пріѣзжающіе	пріѣзжающіе
80	1 ст.	протекая по ущелью вода р. Шинокъ, падаетъ	протекая по ущелью, вода р Шинокъ падаетъ
96	4 св.	прозрачного	прозрачнаго
100	17 ст.	телеграфное	почтовое
109	4 ст.	сліяніѣ	сліяніе
117	1 св.	пѣку	рѣку
117	4 св.	крупный	крутой
117	14 ст.	прідѣлъ	предѣлъ
119	10 св.	впадетъ	впадаетъ



16035



Цѣна 1 руб. 10 коп.