# Описи ХАРКІВСЬКОГО намісництва

## кінця XVIII ст.

# Описи Харківського намісництва

кінця XVIII ст.

АКАДЕМІЯ НАУК УКРАЇНСЬКОЇ РСР

АРХЕОГРАФІЧНА КОМІСІЯ

ІНСТИТУТ ІСТОРІЇ УКРАЇНИ

ЦЕНТРАЛЬНИЙ ДЕРЖАВНИЙ ВІЙСЬКОВО-ІСТОРИЧНИЙ АРХІВ СРСР

ДОНЕЦЬКИЙ ДЕРЖАВНИЙ УНІВЕРСИТЕТ

# ОПИСОВО-СТАТИСТИЧНІ ДЖЕРЕЛА

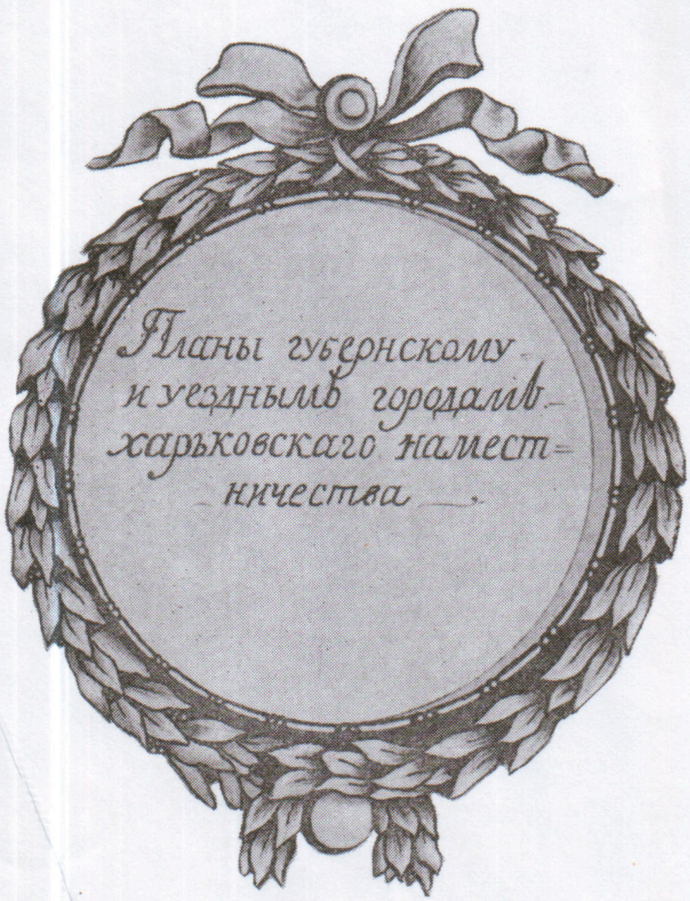

# Описи ХАРКІВСЬКОГО намісництва кінця XVIII ст.

КИЇВ
НАУКОВА ДУМКА
1991

НАУЧНОЕ ИЗДАНИЕ

АКАДЕМИЯ НАУК УКРАИНСКОЙ ССР
АРХЕОГРАФИЧЕСКАЯ КОМИССИЯ
ИНСТИТУТ ИСТОРИИ УКРАИНЫ
ЦЕНТРАЛЬНЫЙ ГОСУДАРСТВЕННЫЙ ВОЕННО-ИСТОРИЧЕСКИЙ АРХИВ СССР
ДОНЕЦКИЙ ГОСУДАРСТВЕННЫЙ УНИВЕРСИТЕТ

# Описания
# ХАРЬКОВСКОГО НАМЕСТНИЧЕСТВА
# конца XVШ в,

ОПИСАТЕЛЬНО-СТАТИСТИЧЕСКИЕ ИСТОЧНИКИ

*

СОСТАВИТЕЛИ:
ПИРКО ВАСИЛИЙ АЛЕКСЕЕВИЧ,
ГУРЖИЙ АЛЕКСАНДР ИВАНОВИЧ

Редакционная коллегия:
П. С. СОХ АНЬ (отв, редактор),
В, А. СМОЛИЙ (зам. отв. редактора),
Ф, П. ШЕВЧЕНКО, Г. В, БОРЯК

Киев, издательство «Наукова думка», 1991

Оформлення художника
Р. К. ПАХОЛКЖА

Художній редактор
с. п. КВІТКА

Технічні редактор»
Т. С. БЕРЕЗЯК,
Б. М. КРИЧЕЕСЬКА

Коректори
3. А. ЄРОХіНА,
О. С. УЛЕЗКО

ИБ № П438

Здано до набору 04.01.91, Підп, до Друку 24.07.91.
Формат Папір друк, -V?. Вис. друк. Літ. гарн Ум. друк, арк, 28,56.
Фіз. друк. арк. 14,0+3 на крейд, пап. Ум, фарбо-еідб. 58,17.
Обл.-вид. арк.31,79. Тираж 4600 йр. Зам. і—188. Ціна 8 крб.

Видавництво «Наукова думка", 2 Київ. 4, вул. Репїна. 3.

Головне підприємство республіканського виробничого об'єднання «ПоліграФкнига».
252057, Київ, вул. Довженка, 3.

## ДОДАТКИ

ПРИМІТКИ
194

СЛОВНИК ЗАСТАРІЛИХ ТА РІДКОВЖИВАНИХ СЛІВ І ТЕРМІНІВ
197

ТИТЛА І СКОРОЧЕННЯ, ВЖИТІ В ТЕКСТАХ
199

ПЕРЕЛІК ВИКОРИСТАНИХ АРХІВНИХ ФОНДіВ
200

УМОВНІ СКОРОЧЕННЯ
200

ІМЕННИЙ ПОКАЖЧИК
201

ГЕОГРАФІЧНИЙ ПОКАЖЧИК
207

Серію засновано 1989

ББК 63,3(2Ук)46
0-61

У п о р я д н и к и
В. О. ПіРКО, О. і. ГУРЖШ

*Описи Харківського намісництва кінця XVIII ст,: Описово-статистичні джерела/ АН УРСР. Археограф, комісія та ін. У поряд. В.* О. *Пірко,* О. /. *Гуржій; Редкол. П, С. Сохань (відп. ред.) та ін.—* ***Щ.****: Наук, думка,* ***1991.—*** ***і5ВИ 5-12-002041-0***

*Видання продовжує серію публікацій описово-статистичних джерел, початок якій було покладено випуском описів Київського намісництва. До нього увійшли оригінальні рукописні та друковані пам'ятки, у яких подано характеристику території Слобідської України* Ті адміністративно-політичного устрою, наводиться кількісний склад та єоціально-етнічна структура населення, описуються його побут та культура на кінець XVIII ст.*

*Для істориків, етнографів, економістів, архітекторів, викладачів та студентів вузів, усіх, хто цікавиться історичним минулим нашої країни.*

Р е д а к ц і й н а к о л е г і я
П.С. СОХАНЬ (вщь ред.), В. А. СМОЛіЙ (заст. відп, ред.),
Ф, П. ШЕВЧЕНКО, Г, В. БОРЯК

***Затверджено до друку*** *вченою* ***радою інституту історії України АН УРСР***

Редакція видань історично-культурної спадщини України

Редактори *О, Л. Пугачова, В. £ Трубенко*

0 м а ж о р і "5"91

5-12-002041-0

© Упорядкування В. О, Пірка, О. ї. Гуржія, передмова В, О, Пірка, В. А. Смолія, 1991

© Археографічна комісія АН УРСР, ІНСТИТУ'І історії України АН УРСР, ЦДВіА СРСР, Донецький держу ні вер ситет, і 991

# ПЕРЕДМОВА

Серед описово-статистичних джерел з історії України важливе місце займають описи Харківського намісництва кінця XVIII ст. Фактично в них вперше була зроблена спроба охарактеризувати один з важливих регіонів українських земель, відомий під назвою Слобідської України. Ці унікальні за змістом джерела містять відомості про адміністративно-політичний устрій, кількісний склад та соціально-етнічну структуру населення, його заняття, побут та культуру. Нині ця територія входить до складу Харківської і Сумської областей УРСР і частково Воронезької, Бєлгородської та Курської областей РРФСР. Враховуючи те, що Слобідська Україна стала активно заселятися з часу визвольної війни українського народу 1648—1654 рр. проти польсько-шляхетського панування за створення власної держави, описи Харківського намісництва дозволяють відтворити стан заселення та господарського освоєння краю на кінець 70 — середину 90-х років XVIII ст.

На сьогодні відомі три описи Харківського намісництва:

1. Топографічний опис Харківського намісництва 1785 року.
2. Топографічний опис Харківського намісництва 1787 року.
3. Топографічний опис Харківського намісництва з історичною передмовою[1].

Два останніх описи публікувалися у різний час. Щодо першого документу, то він у другій половині XIX ст. вважався втраченим. Публікація всіх трьох описів та інших тісно пов'язаних з ними документів в одній книзі дозволить встановити не лише їх походження та підсумувати результати тривалої дискусії з цього приводу, але й показати їх взаємовідношення, достовірність інформації, яку вони містять тощо.

Харківське намісництво, як окрема адміністративно-територіальна одиниця, проіснувало фактично з 1780 до кінця 1796 р.[2] Згідно з указом від 12 грудня 1796 р. йому не лише поверталася попередня назва — Спобідсько-Українська губернія, а й територія, яку вона займала до створення намісництва.

Виникнення намісництва пов'язане з запровадженням у життя «Учреждения для управлення губерний Всероссийской империн» (1775 р.). Ліквідація залишків попереднього автономного управління на території імперії взагалі і на Україні зокрема викликали значний інтерес не тільки членів уряду Катерини II, а й самої імператриці до стану новостворених намісництв та губерній. Тому у листопаді 1777 р., після ознайомлення ь короткими описами Воронезької і Московської губерній, Сенат запропонував усім губернаторам та намісникам скласти описи довірених їм територій[3].

Оскільки на той час розгорнулось інтенсивне економіко-географічне вивчення країни, проводилося межування земель і на цій основі створення атласів намісництв і губерній, зібрати на місцях матеріал, необхідний для таких описів, не становило особливих труднощів. Порівняння різних описів дозволяє зробити висновок, що значно більше зусиль вимагало зведення цього матеріалу в єдину довідку, тобто створеная опису. Щоб прискорити цю роботу, за розпорядженням імператриці було створено спеціальну комісію на чолі з членом Академії наук та мистецтв П, О. Соймоновим. Основне її завдання полягало в зібранні описів губерній і створенні на їх основі загального опису Російської імперії[4].

З метою уніфікації роботи над створенням описів намісництв, комісією було розроблено спеціальну анкету (план) опису намісництва і на початку 1784 р. розіслано намісникам та губернаторам[5]. І. Катаєв, вивчаючи методику підготовки описів, дійшов висновку, що в тих намісництвах, де були кваліфіковані кадри, губернатори і намісники переважно доручали їм написання описів, а там, де таких не виявилось, описи складалися в губернських та намісницьких канцеляріях під безпосереднім наглядом їх керівників. У таких випадках, на думку автора, робота не виходила за межі адміністративного збору відомостей і приведення їх в систему, в одне ціле в канцелярії губернатора[6]. Згідно з його ж спостереженнями, складені таким чином описи відрізняються лаконічністю і сухістю викладу матеріалу, являючи собою більш-менш точні відповіді на запитання анкети. В кінці таких описів містяться підписи губернаторів та їх секретарів ***і.*** До них 1. Катаєв відносив, зокрема, опис Харківського намісництва 1785 р.[8]

Нині відомі три списки цього опису[9], в той час як Д. і. Баталій у передмові до видання опису Харківського намісництва 1788 р.[10] вважав список 1785 р. втраченим. У зв'язку з

[1] Оскільки оригінал цього опису не виявлено, то за час його створення умовно прийнято рік першої публікації, тобто 1788 р.

[3] Урочисте відкриття намісництва відбулося відповідно до указу від 25 кв'ітня 1780 р. (ЯСЗ.— Т. 20.— № 15004) 29 вересня 1780 р., а реорганізацію в губернію, згідно 3 указом Павла і від 12 грудня 1796 р. *(ПСЗ.*~ Т. 24.— № 17654), здійснено у 1797 р.

[3] *Рубинштейн Н, Л.* Топографические описання наместничеств и губерний XVIII в.— памятники географического и зкономического изучения России // Вопросы географии.— М., 1953,—Сб, 31.—С. 55; ДСЗ.— Т. 21.— № 15688.

[4] Про це свідчить не лише лист П. О. Соймонова генерал-губернатору Воронезького та Харківського намісництв В. О. Черткову (див. с. 132), а й лист автора топографічного опису Чернігівського намісництва О. Шафонського генералу Єропкіну, в якому зазначалося: «Єкатерина Великая, желая иметь о всех наместничествах обстоятельное топографическое или местное описание, в 1784 г. всем своим наместникам или генерал-губернаторам указать изволила, чтобы они по посланньш к ним начертаниям препоручили способньїм людям сделать для ее величества употребления такое описание о губерний вообще и об уездах и городах особенно (Цит. по: *Стороженко Н.* Топографическое описание Черниговского наместничества // Известия Киевского ун-та.— 1886, октябрь.— С. 10—12),

[5] Див. додатки № 2, 3.

[6] *Катаєв И.* Обзор рукописних памятников по истории Слободской Украйни, хранящихся в Военко-Ученом архиве в Санкт-Петербурге.— Харьков, 1901.— С 54.

[7] Підписи генерал-губернатора В. О. Черткова та секретаря В, Антоновича наявні в кінці першої частини опису (див. с. 73), а по одному слову «скрепи» («Секретарь Василій Антоновичь») на кожному з листів цієї частини.

[6] Доводиться констатувати той факт, що при атрибуції описів Харківського намісництва цей важливий висновок автора залишився непоміченим наступними дослідниками.

[в] Біловий варіант опису зберігається у Центральному державному військово-історичному архіві СРСР.— *ЦДВ1А СРСР.— Ф.* ВУА, спр. 19134.—Арк. 1—162. Чорновий

цим стає зрозумілим, чому в дослідженнях другої половини XIX ст. наявні посилання лише на описи 1787 та 1788 рр., хоча вчений відзначав, що дослідники першої половини XIX ст., зокрема ***V.*** Срезнєвський та Ф, Гумелівський, користувалися описом 1785 р , [11]

Широке використання опису 1788 р. обумовило його джерелознавче вивчення. Основна увага дослідників зосереджувалась на з'ясуванні його походження та достовірності вміщеної у ньому інформації. Посилаючись на «Словарь русских светских писателей» Є. Болховітінова[12], який особисто був знайомий з автором опису, дослідники приписували його авторство вихованню Харківського духовного колегіуму (пізніше став директором Харківського народного училища) 1. О. Переверзєву[13]. Д. Багалій у передмові до видання цього опису вказував, що на зворотній стороні титульного аркушу першого видання, що належало бібліотеці Харківського університету, був зроблений напис: «Топографическое описание Харьковского наместничества..., соч. Лереверзева»[14].

У 1886 р, М. Черняев, посилаючись на «Відомість цензора, префекта Московської словяно-греко-латинської академії ігумена Мойеея», опубліковану П. Бартеиєвим у збірнику «Осьмнадцатый век»[15], висунув припущений, що опис складений капітаном М. Загоровськнм[16]. З цим висновком погодився ряд інших дослідників, редакторів довідкових виянь, в тому числі Д. Багалій та 1. Катаєв. Однак Д. Багалій у передмові до видання цього опису писав, що хоча питання про автора опису 1788 р. можна вважати формально вирішеним, проте залишаються не з'ясованими такі його аспекти, як відношення М, Загоровського до Харківського краю і про джерело відомостей для складання опису. Учений висунув припущення, що М, Загоровський міг взяти на себе авторство з міркувань цензурного характеру, або ж йому фактичний матеріал для опису доставив і. ПереВерЗєВ[17].

М. А. Литвиненко, погоджуючись з тим, що опис 1788 р. складений Переверзєвим, стверджує, що опис 1785 р. складений капітаном армії М. Загоровськнм за дорученням генерал-губернатора В. Черткова[18]. Свій висновок вона аргументує тим, що цей опис має своєрідну структуру (для нього характерна лаконічність відповідей на запитання анкети), що його автор презирливо ставився до місцевого населення, його мови, традицій тощо[19].

Слід зауважити, що всі висновки про походження описів та їх взаємозв'язок робилися без глибокого аналізу літератури та джерел, що стосувалися проблеми, навіть без порівняння самих текстів описів. Лише Д. Багалій зробив вперше спробу порівняти текст опису 1788 р. з текстом короткого опису 1787 р.[20] На підставі текстового аналізу та шляхом порівняння деяких кількісних показників він встановив не лише те спільне, що характеризує описи 1787, 1788 рр., але й їх специфіку, яка, на думку автора, обумовлювалася часом складання пам'яток. Вчений допускав, то в основу цих описів був покладений офіційний опис 1785 р.-[1] і що опис 1788 р. підготовлений за зразком опису Чернігівського намісництва, план складення якого розробив О. Шафонський. Оскільки всі українські намісництва знаходилися у підпорядкуванні генерал-губернатора П. Румянцева-Задунайського,то цей план надійшов і в Харківське намісництво[22]. Однак при порівнянні описів 1787 і 1788 рр. переконуємось, що їх об'єднує лише перша частина, тобто історична довідка про минуле краю, а щодо постановки запитань, то опис Чернігівського намісництва О. Шафонського повністю співпадає з описом Харківського намісництва 1785 р., за винятком трьох додаткових питань, які, очевидно, вніс у план сам автор, виходячи з особливостей Чернігівського намісництва[23].

Таким чином, розбіжність поглядів щодо походження описів Харківського намісництва та відношення між ними, змушують зосередити увагу на цих питаннях перш, ніж перейти до характеристики самих пам'яток.

Наявні література та джерела, більшість з яких при-

варіант зберігається у Центральному державгсм> історичному архіві УРСР у м Києві (ДД1А УРСР): *пери о частино,* опис намісництва в цілому та губернського міста Харкова, зберігається у фонді намісницької канцелярії (Ф. 1709, оп, 2, спр. 858.— Арк, 1—47); *друга чашино,* опис повітових міст та повітів, у родинному фонді Донець-Захаржевськш (Ф. 2025, оп. 1, спр. 47.—"Арк. 48—165) піл назвою: «Экономичєское, географмческое описание городов Харьковскоіі губернии». З цієї частини наприкінці минулого століття була зроблена копія, яка зберігається як окрема справа (48) під назвою «Статистическне свєдення о числе душ в различк-ЫХ округах». В копії наявна значна кількість пропусків, шо з'явилися внаслідок поганого стану оригіналу.

[1u] *Топографическое* описание Харьковского наместничества с предзловием и примечаниями Д, И. Багалєя.— Харьков : Тип. губ. правління, 1888.— С. V.

[11] *Там же.*

[12] *[Болховишиное] Евгений.* Словарь русских светских писателей, соотечестеенкнков и ч\rжестранцев, писавших в России.— М. : Тип. ун-та, 1845.—Т. 2 — С. 116—117.

[13] *Знциклопедический* словарь *і* Изд. Ф. А. Брбкгауз, И. А. Ефрон.—Спб.: Тип. И. А. Ефрона, 1898.—Т, 45.— С. 185.

[14] *Топографическое* описание Харьковского наместничества,..— С. 1.

[15] *Осьмнадцатый* век: исторический сборник ' Изд, П. Бартеневьім.— М„ 1868,—Кн. і.-—С, 441.

[16] *Черняев Я.* Справка об авторе «Топографическогс описання Харьковского наместничества» // Киев. старина.— 1886, март.— С 601—602.

[17] *Топографическое* описание Харьковского наместничества.-.—С. 11.

[18] *Литвиненко М. А.* «Топографическое описание Харьковского наместничества як джерело для вивчення історії Слобідської України другої половини XVIII ст.// Уі1\.— 1966, № 1.—С. 90—Пі' *Литвиненко М. А,* Джерела історії України XVIII ст.— Харків : Вид-воХДУ, 1970.—С. 133.

[19] *Литвиненко М, А,* Джерела історії України XVIII ст.— С. 133—134.

[20] Цей опис став доступний дослідникам завдяки публікації його в Харківських губернських відомостях за 1878 р. (№№ 15, 16} Ю, Морозовим з досить пошкодженого рукопису, що поступив у 1870 р. до бібліотеки Харківського університету від учителя гімназії А. С. Геєвського.

*21 Топографическое* описание Харьковского наместничества...— С. VII.

[22] *Там же.*— С. VI.

[23] *Черниговскаго* памьстничества топографическое описаніе с кратким географическим и историческим описаніем Малая Россіи, изь частей коей наместничество составлено, сочиненное действительным статским советником й кавалеромь Афанасіемь Шафонскимг сочинение *II* Изд, М. Судиенко-— К- : Тип. ун-та, 1851.— 697 *с.*

водиться в запропонованому читачеві виданні, в першу ^ергу тексти самих описів, дозволяють стверджувати:

1. Опублікований у 1788 р. опис складений І. Переверзєвим. Про це говорять перш за все структура опису та доступність викладу матеріалу, завершеність думок та аргументація висновків. Наявні в кінці деяких сторінок примітки свідчать не тільки про вміння пояснити окремі слова, більш детально розкрити важливі події, локалізувати їх, а й говорять про добре знання історії краю, особливостей побуту та матеріальної культури його населення. Вільне володіння автором науковою термінологією, вірне розуміння умов та особливостей формування української народності і її мови, свідчать про його освіченість. Це дає підстави стверджувати, що автор опису Харківського намісництва 1788 р.'[24]та «Коротких правил російського правопису, вибраних з різних граматик...»[25] — одна особа. Щодо М. Загоровського,

[24] Повна ного назва; «Топсграфнческое описаніе Харьковского намѣ-стничества съ историческимъ предувѣдомленіемъ о бывших въ сей странъ съ древнихъ временъ переменахъ, взятымъ къ объясненію дъяній и хронології! изъ Татарскон исторіи Баядуръ-Хана-Абулгздзи, Росеійской исторіи князя Щербатова, Йачертанія европейской исторіи Готтфрида АхенваЛла и Полнтической исторіи Самуила Пуффендорфа.— М. : Тип, Компаній типографической съ указного дозволеній, 1788.— 170 с.

[25] У 1787 р. цією ж друкарнею була перевидана книга І, О. Переверзєва «Краткия правила российскаго правописания йз разныхъ грамматик выбранныя и по свойству украинского диалекта для употребления малороссианам дополненныя в Харькове». Перше видання цієї книги було здійснене в 1782 р. *іСводньаІ* каталог русской книги XVIII в,—М. : ГБЛ, 1964.— Т. 2.— С. 369),

[26] *Сводный* каталог русской книги XVIII в.— Т. 2.— С. 396.

[27] *Осьмпадцатый* векъ,— С 429—449.

*Тим же..*— С. 44і.

[29] ї. О. Переверзєв після закінчення Харківського духовного колегіуму працював у духовній семінарії у м, Воронежі. В 1780 р. він повернувся до Харкова і працював директором народного училища. Помер v 1794 р. *{Энциклопедический* словарь.— Т. 45.—С. 185),

[30] О. Шафонський оселився у Чернігові в 1782 р. *(Литвиненко М. А.* Джерела історії України XVIII ст.— С, 133).

[31] В. Антонович на прохання харківського губернатора був направлений на роботу в намісницькv канцелярію зразv ж після її відкриття *(ЦДІА УРСР.— Ф.* 1709, оп. 2.—Спр. 72.— Арк. 2).

[32] Можливо, це був не весь опис, а лише його перша частина — опис намісництва взагалі і міста Харкова *(ЦДІА УРСР.*— Ф. 1709, оп. 2.—Спр. 858, арк. 1—47).

[33] У чорновому списку опису 1785 р, замість викреслених даних — «402 434 чоловіків і 394 374 жінок», указаних за підсумками IV ревізії, вписано: «403 364 чоловіків та 394 374 жінок» *{ЦДІА* УРСЯ,— Ф. 1709, оп. 2.— Спр. 858,— Арк. 4).

[34] Опис М. Харкова у чорновому варіанті подається разом з загальним описом намісництва *(ЦДІА УРСР.*— Ф. 1709, оп. 2.—Спр, 858.— Арк. 1—46).

[35] М. Л. РубІнштейн вважав, що основну роботу по підготовці описів виконали повітові та намісницькі землеміри. Перші готували описи повітів, другі — їх узагальнювали в масштабах намісництва *{Рубинштейн Л.* Указ, соч,— С. 57). Однак подані в Матеріалах.,, описи міст за 1796 р. свідчать, що такі довідки могли складатися в губернській казенній палаті з окремими уточненнями, отриманими від городничих.

* Таблиці складені В. О. Пїрко.

*Литвиненко* ***М. А,*** Джерела історії України.— С, 134. Цей факт зайвий раз підтверджує близькість описів 1785 І 1788 рр. та вказує, що при складанні опису 1787 р. були внесені корективи, що відбили зміни в населенні намісництва.

*Передмова*

то слід погодитися з укладачами «Сводного каталога русской книги XVIII века», що його функції звелися лише до передачі рукопису і видрукованого екземпляру з друкарні на підпис цензору[ав]. Цей висновок, на наш погляд, не може викликати сумнівів тому, що за період з лютого 1786 до грудня 1787 р., крім «Топографічного опису Харківського намісництва», він доставив цензору ще вісім світських та церковних книг, у тому числі і переведених з різних мов народів світу[27]. Зважаючи на те, що в цензорській відомості після назви книги йде запис: «Сію книгу въ оригиналъ и печатной экземпляръ доставилъ цензору и не прежде выпускать, пока на то письменное дозволене не получу, капитанъ Н. Загоровский»[28], можна припустити, що Загоровський не лише доставляв книги на підпис цензору, а й відповідав за дотримання друкарнею умов цензурного режиму. Тому немає ніяких підстав вважати його автором будь-якого 8 описів Харківського намісництва.

Враховуючи те, що віддрукований примірник опису Харківського намісництва і його оригінал поступили на підпис цензору в лютому 1787 р.) є всі підстави вважати, що складений вій не пізніше 1786 р. Якщо взяти до уваги, що в загальному описі намісництва замість слів «намісництво», «повіт» вживаються слова «губернія», «округь», то можна припустити, що робота над складенням опису розпочалася ще до відкриття намісництва[29], або незабаром після реорганізації губернії в намісництво, коли ще нетвердо увійшла в ужиток нова адміністративна система, а разом з нею і нова термінологія. Не виключена можливість того, що Переверзєву було доручено офіційними особами скласти опис намісництва, тим більше, що така робота, як уже відзначалося, велась на місцях. Оскільки структура цього опису не відповідає розісланому П. Соймоновим плану, то можна допустити, що основна робота над його створенням була проведена до весни 1784 р. Близькість змісту першої частини опису Переверзєва з описом Шафонського свідчить, що вони користувалися єдиним планом, котрий, можливо, був розроблений в канцелярії Румянцева-Задунайського. Після того, як поступив план від П. Соймонова, О. Шафонський, який розпочав роботу над описом пізніше[30], написав його згідно з отриманим планом, а Переверзєв не став переробляти свого опису і направив його в такому вигляді в намісницьку канцелярію, де під наглядом генерал-губернатора В. Черткова та за безпосередньою участю секретаря В, Антонович[ai] й інших відповідальних осіб був складений новий опис[аз].

Цей висновок можна зробити не лише на підставі листів В, Черткова П, Соймонову, а й шляхом порівняння текстів загального нарису намісництва в описах 1788 і 1785 р. В чорновому описі 1785 р. співпадають початкові відомості про кількість населення з даними опису 1788 р. В обох описах вказується, що вони подаються на підставі матеріалів IV ревізії[33]. У біловому варіанті опису 1785 р. кількість чоловіків дещо більша, а кількість жінок залишилась попередньою. На нашу думку» це сталося тому, що в бідовий варіант внесли корективи згідно поточного обліку чоловіків, який був більш точним і вівся постійно, оскільки вони обкладались подушним податком. Майже співпадають,

за винятком скорочень окремих місць в описі 1785 р., нариси про м, Харків[34]. Характерно, щов чорновому примірнику відомості про ріки впнсані в текст іншим почерком, а це значить, що вони вносились пізніше, очевидно, намісницьким землеміром[35], в канцелярії якого, звичайно, зосереджувались найбільш достовірні відомості з гідрографії намісництва. Таким чином, в обох описах найбільш близькими за змістом є загальні відомості про намісництво та відомості про м. Харків, Відомості про повітові міста та повіти в описі. І Переверзєва зведені в єдину коротку довідку, в той час як в описі 1785 р. вони подаються окремо у вигляді відповідей на 17 (опис міста) та 20 (опис повіту) запитань. Порівняння кількісних показників описів (с. 191—192) * дозволяє припустити, що 1, Переверзєв міг використати для підготовки своєї праці і чорновий варіант опису 1785 р. або ті ж самі довідки з місць, якими користувалися укладачі чорнового варіанту офіційного опису.

2. Оскільки опис і, Переверзєва не був підтриманий з боку представників місцевої влади, то автор, маючи тісні зв'язки з видавництвом, можливо, навіть через того ж №. Загоровського, постарався його як можна швидше опублікувати без свого прізвища. Текстові співпадіння описів 1788 і 1787 рр. дозволяють стверджувати, що вони мали спільний протограф, очевидно, початковий опис і, Переверзева, Дещо меншу кількість чоловіків у останньому описі М. Литвиненко пояснює відтоком населення з Слобідської України б середині 80-х років XVIII ст. [36]

Викладене дозволяє зробити найбільш вірогідний висновок, що всі три нині відомі описи Харківського намісництва мають один спільний протограф — опис, складений 1. Переверзєвим, тобто це три різних списки одного і того ж опису. У той же час кожний з них мав своє функціональне призначення, що вплинуло на їх структуру, а різниця в часі завершення роботи над ними позначилась на відомостях про кількість чоловіків, які в офіційних описах подані на рік їх складення, а в описі і. Переверзєва відомості про кількість чоловіків, як і про число жінок, подані згідно з даними ревізії 1782 р. Б цілому, на нашу думку, кожен опис — де оригінальна пам'ятка писемності XVIII ст., в якій відомості про Харківське намісництво зібрані відповідно до функціонального призначення.

Якщо в описі 1, Переверзєва 1788 р., який, на наш погляд, з самого початку був розрахований на широкого читача, наявна коротка історична довідка про територію, яка у 1780 р, стала намісництвом, то в описі 1785 р., що становив офіційну відповідь на запитання анкети, необхідності у такій передмові до основного викладу вже не було. Якщо у першому описі головну увагу зосереджено на матеріальній та духовній культурі народів, що населяли територію намісництва, то укладачі офіційного опису проходять мимохідь цих питань, їх більше цікавлять кількісні показники по намісництву в цілому, а також в масштабах міста і повіту, Переверзев не тільки виніс ці показники у заключну частину опису, а й прагнув якомога менше обтяжувати ними читача взагалі. Він виступає не як безпристрастний свідок, а як патріот, громадянин, що є поборником нових форм господарювання, розвитку міст як осередків ремесла і торгівлі, хоча він проти розпаду великих сільських, патріархальних родин, котрі мають більше можливостей для раціонального ведення господарства в умовах низького їх технічного оснащення.

Що стосується опису 1787 р., то, скоріш за все, він був складений в намісницькій канцелярії як пояснювальна записка до атласу намісництва. і хоча за змістом він ближче до опису і, Переверзєва, а в окремих місцях тексти обох описів повністю співпадають, проте відсутність м'якого знака в слові «Харков» наводить на думку, шо його укладачі та автори опису 1785 р. одні й ті ж люди. Більш глибокі висновки про кожну з пам'яток читач може зробити самостійно, ознайомившись з ними.

# ВІД УПОРЯДНИКІВ

Описово-статистичні та картографічні матеріали збірника, ідо охоплюють період 70—90-х років XVIII ст., подаються переважно в хронологічній послідовності.

Відкриває збірку опис, складений 1, Пєреверзєвим. Враховуючи те, що рукопис цього опису не виявлений, подається він згідно з публікацією 1888 р., звіреною з першим виданням[37]. При цьому зберігаються всі особливості тексту, за винятком усунення кількох друкарських помилок та упрощення {наближення до сучасної пунктуації) розділових знаків.

Далі вміщено опис Харківського намісництва 1785 р., який подається за бідовим варіантом рукопису [38]. Становить він окрему книгу форматом в Двійку, в якій, згідно з пагінацією, і62 аркуші, а фактично 167[39]. Папір книги нідерландського походження з водяним знаком «Pro patria», обкладинка виготовлена з картону, а ребро обтягнуте шкірою, підфарбованою у коричневий колір[40]. В зв'язку з тим, що з підготовкою опису поспішали і надсилали його П, Соймонову частинами[41], він переписувався, за винятком першої частини[4^], кількома писарями, що видно з порівняння манери письма, написання однієї і тієї ж букви. Наприклад, буква «Ь зустрічається в чотирьох варіантах (і, ї, и). Разом з тим вони дотримувалися єдиних правил розміщення тексту на аркуші, які були запроваджені у чорновому варіанті[43]. В цілому опис переписаний чітким канцелярським почерком кінця XVIII ст., хоча з певною різницею в написанні одних і тих же слів. Наприклад, слово «Харків» у першій частині написане без м'якого знака, а в другій і третій частинах — з м'яким знаком і без нього. В цілому в тексті порівняно мало скорочень та виносів букв над рядок, спільних написань рядкових і надрядкових букв.

Останній топографічний опис подається за списком, що зберігається як текстове пояснення до «Атласу Харківського намісництва»[44]- Написаний він красивим канцелярським почерком, розмір букв дещо більший звичайного, що надає тексту певної урочистості, характерної для пам'ятки в цілому, оскільки вона призначалася для Катерини її, Про причетність до підготовки цього опису офіційних осіб намісницької канцелярії, на пашу думку, свідчить той факт, що слово «Харков», як і в описі 1785 р., пишеться без м'якого знаку, хоча текст його в більшості місць співпадає з текстом опису і. Переверзєва, де це слово пишеться тільки з м'яким знаком.

Матеріали, що дають можливість ознайомитися з ходом підготовки описів, станом справ у намісництві за весь час його існування, вміщено у «Матеріалах до історії складання описів». До них входять:

I. Листи П. О. Соймонова В, О. Черткову.

II. «Плань топографичєскому описанію».

Ш. Листи В. О, Черткова П, О, Соймонову,

IV. «Ведомость ись какихь именно городовь и у'ездов'ь Харьковское намастничество составлєно и сколько быіо вь нихг душь на 1779 годь».

V. Юписаніе города Ахтьірки сь уездомг».

[37] Перше видання було здійснене, як уже зазначалося, у 1788 р., друге — в 1865 р. як окремий додаток до газети «Харківські губернські відомості», третє — у 1888 р.

[38] *ЦДВіА СРСР.*— *Ф-* ВУА, спр. 19 134.—Арк, 1-в — 162.

[39] У книзі чотири перших (1, 1-а, і-б, 1-в) та три — 127-х (127, 127-а, 127-6) аркуші.

[40] У верхній частині обкладинки, посередині, є маленька паперова наклейка у вигляді прямокутника, на якій почерком кінця XVIII ст. написана назва: «Топографическое описанїе Харьковского намвстничества. Під нею розміщена друга ще менша паперова наклейка з емблемою Військово-топографічного депо та інвентарним номером {14 836) книги, який, очевидно, був присвоєний справі при формуванні фонду. В процесі підготовки до видання опису фонду справі був присвоєний новий номер (19 134), який витиснений друкарським шрифтом на паперовій прямокутній маленькій наклейці у лівому кутку обкладинки. У правому — знаходиться така ж наклейка з вказівкою на шкаф та полицю, на якій зберігалася справа,

[41] Про це свідчать не лише листи В. О. Черткова П. О. Соймонову, а й відмітки про отримання кожної частини, зроблені в канцелярії імператриці на першому з аркушів (див. с. 58). Більш докладно див.: *Нирко В-* Л, Топографическое описание Харьковского наместиичєства 1785 *m./i* Проблеми истопической географин России. Сб. статей,— М. : Изд-во АН СССР, 1983,— Выіп. 4.—С. 157—167.

[42] Перша частина написана одним досить чітким канцелярським почерком з незначним скороченням слів (переважно одиниць вимірів) та поодинокими надрядковими буквами.

[43] У чорновому і бідовому варіантах описів на лівій, дещо меншій частині аркуша розміщені запитання з анкети, а на правій — відповіді на них, У описах міст та повітів, щоб уникнути повторень запитань, вони подавалися лише в описі першого міста, тобто міста Харкова та Харківського повіту, а в подальших описах міст і повітів лише проставлявся не мер відповіді. Здебільшого це зроблено у такій формі: «На 1-е», «На 2-е» тощо, хоча зустрічаються подекуди лише цифрові позначення відповідей («І або «1-е» тощо).

В цілому чорновий варіант опису свідчить про те, що він готувався не однією людиною. Спочатку, очевидно, на основі ная'вуих джерел складалися відповіді на запитання, на котрі можна було відповісти без довідок з місць, а для відповідей на запитання, що потребували різного характеру довідок, зокрема про ріки, озера тощо, залишалося вільне місце, яке заповнювалося після отримання необхідних довідок. Заповнювалися ці пропуски уже іншим почерком. У кінцевому результаті опис вичитувався офіційними особами, редагувався. Найбільше редакційній правці піддавалась перша частина (див. с. 61, 71), хоча вона, особливо скорочення тексту, наявні і в другій частині. Порівняння варіантів написання окремих букв «скрепи» на листах бідового варіанту опису з доповненнями та виправленнями в чорновику дозволяє стверджувати, що основна редакторська робота виконана секретарем "намісницької канцелярії В. Антоновичем

[44] Нині відомі два списки цієї як картографічної, так і писемної пам'ятки XVIII ст, (чорновий і бідовий). Перший з них зберігається у фонді рідкісних книг Державного архіву Харківської області, другий в ЦДВіА СРСР (Ф. ВУА.— Спр. 21 023). В чорновому списку недостає одного аркуша — плану м. Сум.

Пам'ятку було доставлено до бібліотеки Харківського університету в 1870 р. учителем 3-ї Харківської гімназії А. С.Геєнським. За його словами, вона належала Є. Урюпїну, котрий на початку XIX ст. виконував обов'язки голови міської думи, 3 цього списку в 1878 р. Ю. Морозов опублікував вперше текст опису Харківського намісництва 1787 р. (Ведомости Харьковской губерний.— 1878,— № 15, 16). Текст опублікований без будь-якої археографічної обробки з великою кількістю синтаксичних та морфологічних помилок. Бідовий варіант опису становить окрему книгу великого формату їпГоііо, картонні обкладинки якої обтягнуті темно-зеленим плюшем. В кинзі 41 аркуш, з яких лише неповних 8 нрнхо-

*Від упорядників*

VI. Опис міст Харківського намісництва 1796 року.

VII. «Ведомости по Харьковскому намтестничеству о имжеписанньїхь матеріяхть».

VII]. Таблиці зведених кількісних показників описів. Примітки та покажчики увійшли у «Додатки».

І. До збірника включено два листи П. О. Соймонова генерал-губернатору Воронезького і Харківського намісництв В. О. Черткову (від 31 січня 1784 р.[45] та від 24 лютого того ж року). Обидва вони становлять копії, зроблені одночасно у Воронезькій губернській канцелярії. Про це свідчить наявність на них «скрепи» секретаря цієї канцелярії С. Лінницького. З цього напрошується висновок, що оригінал листів залишився у Воронезькій губернській канцелярії[46], а копії відправили до Харкова, завдяки чому вони збереглися у фонді губернського управління[47]. Обидва листи, на наш погляд, переписані однією рукою, однак перший, який розміщений у кінці зворотної частини аркуша, через брак місця написаний значно меншими літерами, що ускладнює його читання. В цілому обидва листи написані досить чітким почерком. Друкуються вперше.

II. План топографічного опису, як і листи П, О. Соймонова, подається з копії, зробленої у тій самій канцелярії, тією ж рукою. Як і листи, в повному обсязі він друкується вперше[48]. Його публікація разом з листуванням П. О. Соймонова і В. О. Черткова дозволяє простежити не тільки хід, а й лабораторію підготовки опису 1785 р,

III. Листи В. О. Черткова П, О. Соймонову від 11 серпня, 30 вересня і 8 жовтня 1785 р.— це фактично супровідні пояснення до кожної з трьох частин опису, які в міру їх підготовки направлялись до канцелярії Катерини II. Вони дозволяють визначити час завершення роботи над кожною з частин опису, відправлення їх з канцелярії генерал-губернатора та отримання в канцелярії імператриці[49]. Листи написані чітким канцелярським письмом кінця XVIII ст., мають усі посвідчуючі атрибути, у тому числі підпис самого генерал-губернатора. Вони приєднані до опису як перші три листи книги[ґэ(>]. Друкуються вперше.

IV. кВедомость ись какихь именно городовь и уьздовь Харьковское намьчггничество составлено и сколько было в нихь дуть на 1779 год» становить адміністративну довідку про число населених пунктів та кількість жителів, що переходили до складу новостворюваних повітів. Разом з описами міст та повітів намісництва вона становить в чорновому варіанті окрему справу родинного фонду Донець-Захаржевських Центрального державного історичного архіву УРСР у м. Києві[51]. Внаслідок пошкодження окремих аркушів, зокрема верхніх країв, не всі слова вдалося відновити, через що в тексті наявні деякі пропуски слів. В цілому текст написаний чітким канцелярським почерком кінця XVIII ст. Друкується вперше.

V. «Описаніе города Ахтырки сь уездомь» становить окрему книжечку маленького формату (водяний знак через два листи біля ребра книги) всього на 50 аркушів[ь2], Водяний знак паперу «Pro patria». У випадках, коли текст супроводжується кількісними показниками, то він подається переважно у вигляді таблиць, текстова частина яких розміщена на лівій сторінці розгорнутої книги, а кількісні показники — на правій. В цілому почерк чіткий, хоча у тексті більше скорочень та виносних літер, ніж у попередніх документах. Час складення опису не вказано. Оскільки в тексті 1780 р. називається «нинішній», а 1779 —- «минулий», є всі підстави вважати, що опис складений у 1780 р. Друкується вперше.

VI. Опис міст Харківського намісництва 1796 р. був складений на вимогу О. Б. Куракіна в зв'язку з реорганізацією намісництва в губернію. З листа О. Б. Куракіна Ф. 1. Кішеиському (харківському губернатору) від 9 грудня 1796 р. видно, що вказівка про збір відомостей про ті міста, які при формуванні намісництва з простих казенних поселень були перейменовані в міста, поступила від імператора Павла і. На підставі листа направили звернення до всіх городничих з вимогою надіслати дані про стан міст на кінець 1796 р. Одночасно в казенній палаті намісництва на підставі більш ранніх повідомлень складались описи міст, до яких потім додавались дані про зміни, що мали місце останні м часом (згідно з довідками з місць). із супроводжуючого описи міст листа на ім'я О. Б. Куракіна від 26 грудня 1796 р. видно, що ці коротенькі довідки про міста Харківського намісництва були складені досить швидко. Це ще раз підтверджує той факт, що у відповідних намісницьких канцеляріях наприкінці XVIII ст. накопичився достатній матеріал, який дозволяв, у разі необхідності, підготувати такого характеру довідки, отримавши з місць лише відомості про останні зміни в кількісних показниках. Описи міст Харківського намісництва 1796 р. разом з матеріалами листування О. Б. Куракіна з Ф. і. Кішенським, останнього з городничими та додиться на текст, останні — на заставки та картографічні матеріали. Весь текст написаний одним почерком, темно-коричневим чорнилом, за винятком відомостей про кількість будинків у повітових містах та землі у Білопільському повіті. Ці відомості внесені пізніше більш світлим чорнилом. У 1902 р. атлас був опублікований В. В. івановим (Атлась Харьковскаго намистничсства 1787 г. сь топографи ческпмь описикнемь. Посвящается ХіТ Археологическому сьвзду / Изд-е Харьковскаго губернскаго стат. комитета под ред, В. В, Ивановл.— Харьков, " 1902.— 7 с.-г 32 карты-схемы -|- 1 табл. гербов городов.

Оскільки в опублікованому «Атласів плани міст дещо збільшено та додатково включені плани Змієва і Куп'янеька, тому в книзі наводяться рукописний і опублікований варіанти планів.

[45] На копії цього листа замість 31 січня 1784 р. проставлено 31 січня 1785 р. Ця помилка, на нашу думку, вкралася при підготовці копії, бо дата його отримання канцелярією — 24 лютого 1784 р. *(ЦДіА УРСР.*— Ф. 1959, оп. 1, спр. 52.— Арк. 10).

[46] Під керівництвом С, Лінницького складався опис Воронезького намісництва (Описание Вопонежского наместничества 1785 г.— Воронеж : Изд-во ВГУ, 1982.— С. 5).

[47] *ЦДіА УРСР.*— Ф. 1959, оп. 1, спр. 52.— Арк. 10.

[48] У вигляді запитань план опису намісництв друкувався неодноразово. Але, як свідчить співставлення запитань в описах та самому плані, укладачі не завжди знаходили матеріал для відповідей на запитання плану, а значить і вносили в списи запитання. Тому запитання в описах не завжди співпадають з запитаннями плану. Вперше спеціально план опису намісництва опублікував М. Л. Рубінштейн *(Рубинштейн Н. Л.* Указ, соч— С. 53). Оскільки він запозичив його з опису Псковського намісництва, то не всі запитання співпадають з вміщеними у нашому виданні. Більша частіша запитань даного плану була опублікована і. Л. Бутичем у статті,

відками з місць становлять окрему справу під назвою «Дело по высочайшему повеленію о доставленіи свьденій о городах тех, которыя при учрежденіи Харковскаго наместничества изь простых казенныхь селеній переименованы (1796)» [53].

VII. «Ведомости по Харьковскому намвстничеству о нижеписанннхь матеріяхь» — це фактично звіт губернатора *Є.* Щербініна за 1781 р. Хоча в заголовку «Вьдомости...» дата не вказується, проте вона е в заголовку сьомого розділу («О находящихся вь присутственньїхь містах в губернекаго города производимыхг дьлахі, сь показаніемь какого онь рода, сколькосьоткрьітія наместничества по і-е декабря 1783 года решено, и за тем осталось в производствь»), а також у самому тексті цього розділу. У звіті містяться короткі відомості про соціальний склад і кількість населення у повітах та в намісництві в цілому (розділ I), грошові доходи (розділ II), в тому числі і громадського характеру (розділ III), загальну кількість у магазинах казенної солі (розділ IV), про підряди спиртного та його поставщиків (розділ V), про кількість хліба в громадських магазинах (розділ VI), про надходження та вирішення різних справ в намісницьких та повітових установах (розділ VII), про число колодників (розділ VIII). У кінні кожного розділу є особистий підпис губернатора і секретаря. Хоча цей звіт займає лише 6 звичайних канцелярських аркушів, проте тут зосереджено найважливіші відомості про намісництво в цілому та про окремі повіти. Написана відомість чітким канцелярським письмом з незначною кількістю скорочених слів (переважно одиниць вимірів) та винесених над рядком букв [54].

## *Від упорядників*

Таким чином, вміщені у книзі пам'ятки відносяться до різних років. Наявна в них інформація стосується здебільшого економіко-географічного стану намісництва в цілому, його міст та повітів, розвитку матеріальної та духовної культури. Враховуючи умови створення та функціональне значення документів, є всі підстави говорити про досить високу їх достовірність.

¥ $ *

Видання всіх включених до публікації пам'яток, за винятком опису, складеного і. О, Переверзєвим, здійснюється згідно з існуючими правилами та методичними рекомендаціями передачі текстів XVI—XVIII ст. ^Оскільки публікація є виданням на\ркового типу, то в ній застосований метод відтворення пам'яток засобами друкарського набору згідно з лексичними, фонетичними та морфологічними особливостями оригіналу, але з археографічним їх опрацюванням.

У виданні збережено всі літери алфавіту» які вживалися наприкінці XVIII ст. Різні варіанти їх написання, обумовлені різними школами, індивідуальними манерами писарів та іншими особливостями письма в основному не враховувались, за винятком окремих букв. Вони передані відповідними стандартними буквами. Твердий та м'який знаки збережені у всіх випадках, незважаючи на розходження в їх вживанні згідно з сучасними правилами правопису. Виносні літери внесені в рядок і передані курсивом (однодворцю). Наявні в оригіналі скорочені слова розшифровані у довіднику.

Тексти пам'яток передаються з усіма мовними особливостями та різними варіантами написання одного і того ж слова, за незначним винятком (здебільшого це стосується написання одним словом прийменника з займенником): «внемъ» — «в немъ». У таких випадках відсутність твердого знака при прийменнику указує на те, що він відділений від займенника. Різниця у написанні одних і тих же слів навіть одним писарем зумовила наявність в тексті різних варіантів написання одного й того самого слова. Наприклад, Харьковь-Харкова,Хотмыжскг-Хотмышскг-Хотьмишскь-Хатьммыск та ін.

Пошкоджені слова чи речення відновлені в найвірогіднішому значенні і взяті в квадратні дужки. Якщо їх відтворення було неможливе, то у квадратних дужках проставлено трикрапку.

Вжиті в російському тексті українські слова залишені із збереженням мовної специфіки джерела. Архаїзми подаються у словнику термінів та рідковживаних слів.

Великі н малі літери вжиті згідно з правилами сучасного правопису. Поділ тексту на слова, речення й абзаци здійснено згідно з цими самими правилами. Знаки пунктуації проставлені також за правилами сучасного правопису, правда, з прагненням не змінити зміст, стилістичні особливості та акценти тексту.

Закінчення аркуша документа позначено двома похилими рисками (//), Пагінація аркушів документів подана на полях в одному рядку із знаком закінчення аркуша, або в наступному рядку.

присвяченій описам Київського намісництва *(Бутич /.* Л, Географічні описи Київського намісництва // історичні джерела та їх використання.— К. : Наук, думка, 1966.— Внп. 2.—С. 163—178).

[49] Листи надійшли до канцелярії відповідно; 3 вересня, 21 жовтня та 2 листопада.

*50 ЦДВіА СРСР.*— Ф. ВУА,спр. 19 134.— Арк. 3,1-а, 1-6,

[51] *ЦДіА УРСР.*— Ф. 2025, оп. 1, спр. 47 «Зкономико-географическое описание городов Харьковской губернии»). Згідно з старою пагінацією, оскільки спочатку йде опис міст і повітів намісництва, який становить продовження чорновина опису 1785 р,, книга починається з 48 аркуша, а закінчується 165, за новою пагінацією — з 47 аркуша і закінчується 164. Однак при реставрації значна частина номерів аркушів пошкоджена, тому при передачі тексту вказана лише нова пагінація. Відомість розпочинається а' 121 аркуша і закінчується 164. Правда, один аркуш відомості випадково при зшитті справи реставраторами віднесений до опису намісництва (апк. і і 8-а).

*52 ЦДВіА СРСР.*— Ф. ВУА, спр, (9 138.— Арк. 1—50. Обкладинка, зокрема ребро книги, досить пошкоджена. Крім сучасного номера справи, на ній ще наявний номер (43 976) Військово-топографічного депо.

[53] *ЦДїА УРСР.*— Ф. 1709, оп. 2.—Спр, 2908. У справі всього 42 аркуші, хоча на ній значиться 56 аркушів. Опис займає 5—і 4-й апкуніі. Написаний досить чітким почерком, правда 5 деякими виправленнями тексту та виносами букв.

*Ц ЦДВіА СРСР,*— Ф, ВУА, спр. 19 135.—Арк. і—6.

[54] Правила надання исторических документів в СССР.— М, : Мзд-во ГАУ, 1969.— 111 с; *Єдлінська У. Страшко В. В.* Методичні рекомендації по передачі текстів доку/* ментів XVI—XVIII ст.// Українська археографія: сучасний стан і перспективи розвитку / Матеріали до республіканської наради. Київ, листопад 1988 р.— Київ : ін-т історії АН УРСР, 1988.—34 с.

## *Від упорядників*

У підрядкових примітках вказуються пошкодження тексту, наявні виправлення, плями та ін.

іменний та географічний покажчики охоплюють усі назви, засвідчені в пам'ятках. Назви передаються українською мовою- Фонетичні варіанти зберігаються і подаються у дужках після усталеної назви.

До географічного покажчика внесені всі географічні назви, що зустрічаються в текстах, включаючи назви шляхів, урочищ та мікротопоніми й гідроніми. Категорія населення пунктів подається за її визначенням у джерелах.

Видання ілюстроване репродукціями титульних та окремих аркушів пам'яток, що публікуються, карт намісництва та повітів, планів міст, що ввійшли до «Атласу Харьковскаго наместничества 1787 годая.

Підготовку текстів до друку (копіювання, звірка, археографічне опрацювання) здійснено Б. О. Пірком. Текст опису 1785 р. з оригіналом звірений Г. Р, Якушкіним. Передмова написана В. О. Пірком та В. А. Смолієм, текст «Від упорядників»— В, О. Пірком. Коментарі складені упорядниками, іменний та географічний покажчики — О. ї. Гуржієм, словник застарілих та рідковживаних слів І термінів — В. О. Пірком, Кольорові слайди виготував В. І. Криворучко,

Науково-допоміжну роботу здійснили С. В. Калвниченко, В, М. Матях, 1. В. Євсєєнко, В. М. Горобець.

Упорядники висловлюють глибоку подяку Я. Є. Водарському, Л. З, Псцовій, Н, М, Яковенко, Л. Я. Сает за консультації та практичну допомогу в роботі над виданням.

# Описи ХАРКІВСЬКОГО намісництва

книга XVIII ст.

**Топографическое описаніе**
**Харьковскаго намѣстничества**
сѣ историческимъ предувѣдомленіемъ о бывшихъ
въ сей странѣ съ древнихъ временъ перемѣнахъ,
взятымъ къ объясненію дѣяній и хронологіи
изъ Татарской исторіи Баядуръ-Хана-Абулгадзи,
Россійской исторіи князя Щербатова,
Начертанія европейской исторіи
Готтфрида Ахенвалла и Политической исторіи
Самуила Пуффендорфа

# ТОПОГРАФІЧНИИ опис ХАРКІВСЬКОГО НАМІСНИЦТВА З ІСТОРИЧНОЮ ПЕРЕДМОВОЮ

## ТОПОГРАФИЧЕСКОЕ ОПИСАНІЕ ХАРЬКОВСКАГО НАМѢСТНИЧЕСТВА СЪ ИСТОРИЧЕСКИМЪ ПРЕДУВѢДОМЛЕНІЕМЪ



Харьковское намѣстничество составлено большею частію изъ слободскихъ, прежде такъ называвшихся, полковъ.

Сія область въ прежнія времена простиралась къ востоку до рѣки Дона, къ югу — до Азовскаго моря и Днепра, къ западу — до рѣки Ворскла, къ сѣверу — до вершинъ ръкъ Псла, Донца и Оскола; заключала древнія Россіи восточныя отъ половцовъ, а южныя — отъ козаръ и печенеговъ границы, и составляла нарочитой удълъ великаго княженія Кіевскаго -.

*Первое нашествіе изъ за Волги татаръ опустошаетъ прежде всехъ сію область*

Города и прочія въ сей сторонъ древнія селенія часто претерпѣвали отъ половецкихъ и печенежскихъ набѣговъ грабительства, удерживая на своихъ хребтахъ стремившіяся во внутреннюю Россію ихъ покушенія. Но въ XIII вѣкѣ пришествіе изъ великой Татаріи подъ предводительствомъ Туши-Хана, сына Чингисъ-Ханова [3], татаръ и мунгаловъ [1] всю сію страну еще ужаснѣе поколебало; и день 16 іюня 1223 году нещастного при рѣкѣ Калъкѣ * россіянъ съ татарами сраженія былъ началомъ пагубному разоренію й долговременному запустѣнію сея изобильнѣйшія въ Россіи стороны 4.

Жители, лишившіеся своихъ князей, военачальниковъ и правителей, оставивъ прародительскіе жилища, уклонялись больше къ западу, въ чаяніи спасти бѣгствомъ отчаянную жизнь; а побъдоносные татары, пограбивъ города и опустошивъ землю, обратились отъ Днепра къ востоку, гдѣ также выгубивъ множество людей, приклонили мечемъ // страны, лежащіе вокругь Дона и Донца, и, овладѣвъ Херсонисомъ Таврическимъ ** 5, возвратились къ Велнкому Чингисъ-Хану,



*Зо второе татаръ нашестеіе покоряется ими великое княженіе Кіевское во владеніе*

Потомъ 1237 году князь Батый, внукъ Чингисъ-Хана, сынъ Туцщ-Хана, удѣльный ханъ кипчакскій, покоривъ болгаръ и разграбивь съ ужаснымъ кровопролитіемъ первенствовавшее тогда въ Россіи великое княженіе Владимирское съ окрестными княжествами, обратилъ свои набѣги въ Южную Россію 1239 году, гдѣ по разореніи лучшихъ городовъ [6] покорень татарами и первопрестольный Кіевъ 6 декабря 1240 года, въ которомъ съ сего времени поставляемы были отъ татарскихъ *** хановъ намѣстники для управленія и для собиранія дани казначеи *****

Россійскіе жъ князья съ 1240 году управляли великимъ княженіемъ Кіевскімъ съ принадлежавшими удѣльными

[1] *Так у тексті.*

* Кальміусъ *(зірочкою позначені всіъримітки, наявяі в тексті опису).*

Крымской полуостровъ.

*** Завоеванныя татарами по правую сторону рѣки Волги западныя страны названы ими Дащте-Кипчакъ. Кипчакскими ханами именовались великія князя татарскіе, основавшіе свою резиденцію въ городѣ Сарае или Саранчикѣ при рукавѣ Волги, рѣкѣ Ахтубе, до раздѣлу сего пространного владенія, а по раздѣле все три (Казанскій, Астраханскій и Крымскій) владетельные ханы сей титулъ за собою удержали, Послѣдній изъ нихъ ханъ Кримскій еще до ньшѣ симъ титуломъ писался,

**** Баскакъ.

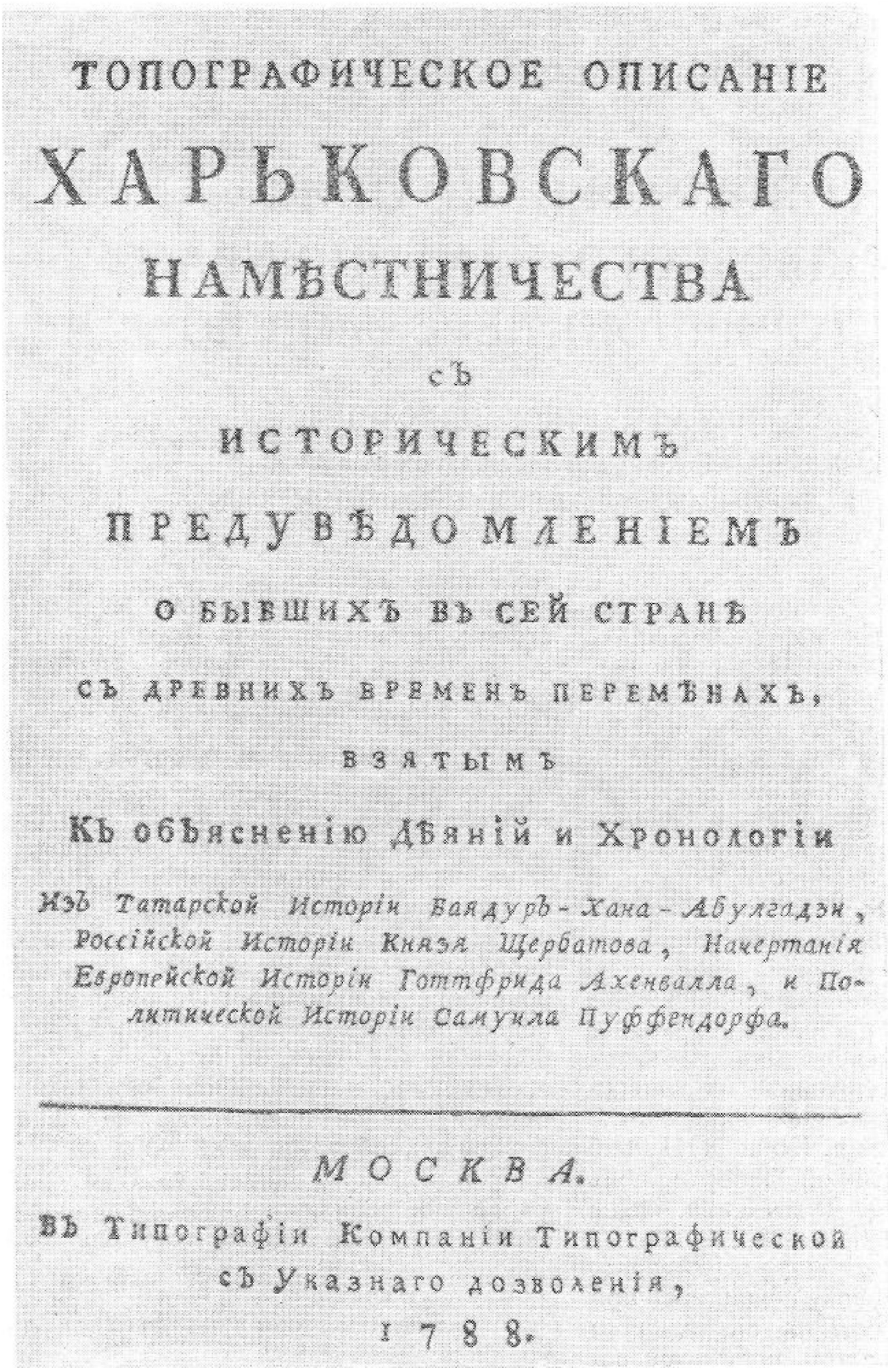

ТОПОГРАФИЧЕСКОЕ ОПИСАНІЕ

ХАРЬКОВСКАГО

НАМѢСТНИЧЕСТВА

СЪ

ИСТОРИЧЕСКИМЪ

ПРЕДУВѢДОМЛЕНІЕМЪ

О БЫВШИХЪ ВЪ СЕЙ СТРАНѢ

СЪ ДРЕВНИХЪ ВРЕМЕНЪ ПЕРЕМѢНАХЪ,

ВЗЯТЫМЪ

Къ объясненію Дѣяній и Хронологіи

*Изъ Татарской Исторіи Баядуръ-Хана-Абулгазіи, Россійской Исторіи Князя Щербатова, Начертанія Европейской Исторіи Готтфрида Ахенвалла, и Политической Исторіи Самуила Пуффендорфа.*

---

*МОСКВА.*

ВЪ Типографіи Компаніи Типографической

съ Указнаго дозволенія,

1788.

Титульний аркуш опису Харківського намісництва 1788 р.

княжествами подъ верховнымъ надзираніемъ и защищеніемъ татаръ чрезъ 80 лѣтъ, даже какъ Гедиминъ великій князь Литовскій овладѣлъ прежде Волыніею и другими южными и западными княженія Кіевскаго удѣлами, а по побѣгѣ князя кіевскаго Станислава въ Рязань взятъ Гедиминомъ Кіевъ 1320 года [7].

*Литовцы преклоняют мечемъ все княженія кіевскія даже до реки Донца въ подданство къ своему княженію*

Страхъ оружія сего завоевателя предшествовалъ его воинствамъ къ скорому покоренію и сѣверо-восточныхъ княжествъ кіевскихъ.

Гедиминъ, препоручивъ, правленіе надъ симъ завоеваннымъ пространствомъ племяннику своему князю Миндову, возвратился въ Литву, а Миндовъ управлялъ сими странами въ чинѣ намѣстника [8].

Состояніе тогдашней Россіи предлагаетъ причину, чего ради князь Станиславъ не употребилъ всѣхъ способовъ для защищенія, или возвращенія Кіевскаго княженія. Онъ едиными собственными вооруженіями [1-](при слабой на то время по дально // видному умыслу татарской помощи) —'не могъ противустоять сильнѣйшему непріятелю, а первенствовавшій великій князь Георгій [9], бывшій на Владимирскомъ, Московскомъ и Новгородскомъ княженіяхъ, равно какъ и прочіе князъя удѣльные, больше помышляя объ утвержденіи на престолахъ самихъ себя, не дерзали располагать объ удержаніи другихъ странъ россійскихъ. Между тѣмъ же временемъ пришедшая кончина Станислава бездѣтна лишила прочихъ россійскихъ князей права и причинъ стараться отнять у литовцевъ похищенную ими отъ Россіи полуденную страну.

*Южная Россія отъ великихъ княженій Владимирскаго и Ноегородскаго отрывается невозвратно и достается во владеніе иноплеменнымъ*

И таким образомъ, все великое княженіе Кіевское отторжено отъ Россійскія державы, чѣмъ раздѣлено единство и прегражденo всякое общеніе единоплеменныхъ *[10]. А восточная княженія Кіевскаго страна, т. е. сія самая, на которои послѣ слободскіе полки поселились, пребыла около 400 лѣтъ иеобитаемою пустынею [11], гдѣ отъ востока и юга набѣги татарскіе однимъ только зверямъ, птицамъ и пресмыкающимся не могли воспятить обиталища. Между тѣмъ прежніе сей страны обитатели россіяне, уклонившіеся къ западу, находились подъ владѣніемъ князей литовскихъ по раздѣлу Гедиминову между семью его сыновьями какъ областей въ Великой Литвѣ, такъ и завоеванной Россіи; княжество жъ Галицкое и Владимирское съ Червоною Россіею [12] зависѣли отъ короны Венгерской 13

Въ 1340 году король польскій Казиміръ Велікій, пользуясь неустройствами въ Южной Россіи Бозпослѣдовавшими, не умедлилъ объявить формально иаслѣдственную на всѣ сіи русскія области претензію, покорилъ прежде Червоную Россію [14], а потомъ и всѣ великаго княженія Кіевскаго области у литовцевъ оружіемъ отнялъ [15]. Князья и народъ русскій, видя себя какъ внутренними раздорами // изнуренныхъ, такъ и сосѣдями притесненныхъ, къ Великому Казимиру на выгодныхъ договорахъ приклонились, и его своимъ государемъ дѣйствительно признали, ибо Великий Казиміръ націю русиновъ[10] соединилъ съ поляками въ одинъ корпусъ государства, сравнквъобѣ націи во всѣхъ правах *** и преимуществахъ, такъ что русскому дворянству и прочимъ чиамъ при свободномъ исповѣданіи своей греко-россійской релігіи равное съ національнымъ и натурализованнымъ польскимъ шляхетствомъ предоставлено право ко всѣмъ государственнымъ, воинскимъ и гражданскимъ степенямъ и должностямъ, изъемля изъ сего права одно только королевское достоинство, которое по законамъ, въ основаніе сего государства положеннымъ, изключительно къ одной римско-католической вѣрѣ относиться долженствуетъ.

*Южная Россія вся приходшпь во владЬніе полякамъ*

На семъ основаніи россіяне, утвердясь, соучаствовали во всякихъ государственныхъ службахъ. По смерти Великаго Казимира, послѣдняго изъ мужескаго Піастова поколѣнія, при племянникѣ его (по сестрѣ Елисаветѣ) и преемкикѣ польскаго престола королѣ венгерскомъ Людвигѣ 1370 году, кото-

*Россіяне, **ббшпшпеди** Южной Россіи, ѳерсшаны $о всЬхъ правйхъ нарОбнЬ съ поляками*

[1 – 1] *Дужки в тексті.*

* Подъ именемъ бывшаго великаго княженія Кіевскаго, или Южныя Россіи, разумъются области одного Славено-Россійскаго племени, вддйѣ тремъ государствамъ принадлежащія, т. е, Россіи — намъстничество Кіевское, Черниговское, Новгородское-Сѣверское, Харьковское, Екатеринославское, часть Курскаго и часть Воронежскаго; 2) Польше — Волынія, Подолія и Польская Украйна; и 3) Австрійскому дому, къ Венгріи 1772 году уступленныя въ Чермной, или Червоной Россіи два княжества, Галиція и Лодомирія.

** Поляки сихъ россіянъ назвали *русинами.*

*** Сей Казиміръ ввелъ въ Польшу Магдебургское право, которое въ Малой Россіи до нынъ существовало.

рый пребываніе свое имѣлъ по большей части въ Польшѣ, гдѣ его венгерцы много своевольничали; но онъ польскому щляхетству пожаловалъ великія вольности, дабы утвердить наслѣдство польскаго престола въ своемъ домѣ.

*Равенство правъ русанамъ въ Полыше подтверждается и продолжается 5*

По смерти короля Людвига польскіе чины, короновавъ дщерь его, принцесу Гедвигу сочетали бракомъ съ великимъ герцогомъ литовскимъ Ягеллономъ который, принявъ съ поддаными своими христіянскій законъ, возшелъ на польскій престолъ 1387 году [18], положивъ начало къ соединенію герцогства Литовскаго [19], а съ нимъ купно и Бѣлой Россіи съ королевствомъ Польскимъ, и поступилъ въ сравненіи сихъ народовъ однимъ правомъ такъ, какъ и Казимиръ Великіи,

Преемникъ Ягеллона сынъ Владиславъ III 1434 году, бывший потомъ 1443 году королемъ венгерскимъ [20], равенство права помянутымъ въ ко // ролевствѣ Гіольскомъ тремъ наиіямъ возобновилъ и подтвердилъ торжественнѣйшимъ образомъ.

Послъдній изъ Ягеллонова поколѣнія король Сишсмундъ II Августъ уничтожилъ всѣ раздоры, могущіе произходить между соединенными въ королевствѣ Польскомъ согражданами. Бывшаго тогда въ Вильнѣ 1563 года, іюня 16 дня, общаго Сейма договоры, согласно утвержденные (Pасіа conVencia), содержатся точно въ сихъ словахъ: «Щитая съ сего дня, не только благородные и вельможи съ ихъ потомками, принадлежащими къ Римской церкви, которых предки получили и грамматы на благородство въ Польскомъ королѣвствѣ, но и вообще всѣ, кто бы ни былъ изъ всадниковъ и шляхтичей какъ литовскихъ, такъ и русскихъ породою, только бы онн были христіяне. И хотя бъ ихъ предки и не получили правъ шляхетства въ Польскомъ королевствѣ, должны пользоваться во всемъ пространствѣ королевства Польскаго всѣми преимуществами, вольностями и правами шляхетства, имъ данными, и пользоваться тѣмъ навсегда вообще... Также да будутъ допущены къ достоинству сенаторскому и королевскому, и ко всѣмъ чинамъ и честямъ не только принадлежащіе къ церкви римской, но и всѣ прочіе, кои находятся въ числѣ всадниковъ, только бъ они были христіане... Никто не должен быть изключенъ, только бъ былъ христіянннъ».

Сеймъ въ Гроднѣ, бывшій 1668 года, подтвердилъ торжествекно сіи узаконенія, и чтобъ сдѣлать законъ еще полнѣе, прибавилъ сіи слова: «Какого бы сообщества или исповѣданія кто ни былъ...»

Напослѣдокъ на Сеймѣ соединительномъ, бывшемъ въ Лублинѣ 1569 году, возобновлено и подтверждено паки сіе узаконеніе, которое всѣхъ въ Польшѣ христіянъ совокупляло воедино братство въ одномъ и томъ же правѣ,

По смерти Сигизмунда II, безъ наслѣдія, вся Рѣчь Посполитая Польская соединившись 1573 году на избраніе новаго государя, клялась прпзнавать королемъ толъко того, кто присягнетъ содержать въ ненарушимости предписанные трактаты.

*1573 года*

Генрикъ де-Валоа, первый въ избирательномъ Польскомъ королевствѣ государь не остановился // присягнуть предъ всемогущимъ богомъ соблюдать права диссидентовъ.

8

*1575 года*

Князь семиградскій Стефанъ Баторій вступилъ по немъ на польскій престолъ съ такою же клятвою. Сей король націею русиновъ населилъ Польскую Украйну и привелъ состоявшую изъ нихъ пѣхоту и конницу въ хорошее состояніе, отдавъ имъ при Днепрѣ городъ Техтемировъ[1], гдѣ былъ ихъ ружейной дворъ и жилище предводителей [21].

Русины, щитая съ 1340 до 1650 года, Польшѣ съ пользою больше 300 лѣтъ служили, охраняя ее отъ набѣговъ татарскихъ и содержали турецкія границы.

* Въ крещеніи Владиславъ II,

[1] Трахтемирів.

[2-2] *Дужки в тексті,*

** кіевскому,

*** Жители Южной Россіи, отлученные одни оть другихъ разстояніемъ мъстъ, инороднымъ владъніемъ, различнымъ чиноправленіемъ. гражданскими обычаями, рѣчью, нѣкоторые и релйгіего (уніею), обращаютъ на себя взоръ зрителя, не безъ знанія примѣчающаго. Когда они собираются для поклонения въ Киевъ съ востока, отъ Волги н Дону, съ запада, изъ Галиции и Лодомирій и ближе къ Кіеву лежащихъ местъ, взирають одинъ на дру- //гаго не такъ какъ на иноязычнаго, но будто однородца, однако много отчужденного въ словахъ и поступкахъ что для обѣихъ сторонъ показывается страннымъ явленіемъ: но вообще всѣ сіи разсеянные одноземцы и доныне сохраняютъ сыновное почтеиіе къ Матери древніхъ своихъ жилищъ, граду Кіеву.

****Конституция.

******* Старой Койдакъ, что пониже Усть-Самары и Каменки.

[1 – 1] *Дужки в тексті.*

Сіе роковое отдѣленіе Южныя отъ Сѣверныя или Великія Россіи преобразило навсегда оныя жители такъ, что изъ того явйлась какъ будто бы иноплеменная какая нація; отъ сего произошелъ малороссійскій, украинскій діалектъ, какъ удѣльный языкъ славенскаго племени.

*Откуда произошелъ украинскій діалентъ и друвія перемены, отличающія малороссіянъ отъ велико россіянъ*

Владѣющій родъ пространное даетъ вліяніе въ образъ жизни преобладаемыхъ народовъ, образованіе цѣлой націи. Форма домоводства, перемѣна мысли и рѣчи и полный характеръ-[2](или составъ отличительныхъ въ народѣ нравовъ)-[2] изъ его источника вытекаютъ. И такъ чрезъ сіе яснѣе можно взирать на перемѣны въ Южную Россію привнишедшія. Владѣли оною татары 80 лѣтъ, литовцы — 20 лѣтъ, поляки — 300 лѣтъ еще до 1650, а нѣсколько и венгерцы.

Въ таковыхъ превратныхъ обстоятельствахъ необходимо надобно было древнѣйшему и коренному жильцу ** россійскому перепестрить прародительскій евой языкъ, переодѣться въ иностранное одѣяніе, и всемъ житейскимъ возпріять подражательный видъ, а при сохраненіи остатковъ и родоначальныя собственности воспослѣдовало рожденіе разнообразной смѣси, какова и доньшѣ въ жителяхъ Южныя Россіи *** видится.// Всѣ таковыя перемѣны для россіянъ, въ Польшѣ утвердившихся, не казались тягостными; однако спокойство и дружба соединенныхъ въ королевствѣ племенъ не долго существовали.

7

*Ппава российской нйціи въ ПолыиЬ на рушаются польскимъ шляхстствомъ*

Поляки скоро начали рыгать духомъ властолюбія и не возмогли въ томъ себя утвердить, чтобъ достохвальное и съ обѣихъ сторонъ утвержденное въ государствѣ постановленіе **** хранимо было во всѣхъ своихъ пунктахъ свято безъ нарушенія.

Первый вымыселъ польскаго духовенства дѣлать русскому дворянству разныя затрудненія въ произвожденіи въ чины не испытавъ прежде всѣхъ способовъ къ склоненію кандидата въ римскую религію. Второй — подобной тому жѣ: при вступленіи въ супружество наблюдать, чтобъ обѣ сочетающіяся стороны соединены были однимъ рымскимъ закономъ. Потомъ родились разныя претензіи о преимуществахъ, а за ними въ слѣдъ безчисленныя ябедническія приметки. Рѣдко проходила какая либо партикулярная ошибка, которая не была бы вмѣняема на щетъ цѣлой націи; а при такихъ случаяхъ вышеописанное государственное постановленіе всегда въ комъ-нибудь пунктѣ страдать принуждено было, и тѣмъ самимъ часъ отъ часу приходило въ безсиліе; а ненависть и презорство польскаго шляхетства до того возросли, что полякъ съ русиномь тогда только имѣли обхожденіе безъ показанія своего свирѣпаго господства, когда не имѣли ни случая, ни силы обидѣть.

Русской народъ чрезъ несколько лѣтъ не токмо во владѣніи недвижимыхъ своихъ имъній разнообразныя подъ вымышленными предлогами претерпѣвалъ препятствия и притѣсненія, но и сіи озлобления касались и совѣсти; свобода въ исповѣдаиіи вѣры непрестанно колеблема была.

Когда польскіе господа пріобрѣли себь въ Украйнъ великія деревни и думали, что доходы ихъ знатно умножатся уменьшеніемъ вольности русиновъ, то совѣтовали они королю Владиславу IV 1637 году ограничить оныхъ привилег і и[22] //

Чего ради польскимъ маршаломъ Конеспольскимъ заложена при р. Днепрѣ крѣпость Койдакъ ***** для содержания русиновъ въ желаемомъ послушаніи [23]. Россійской націи чины, видя, что терпеніемъ ничего не успѣваютъ, поднялися къ Государственному трибуналу, представляя горестное свое состояніе и жалобы на поступки поляковъ. Въ то же время нѣкто старшина украинскихъ козаковъ Лука Гвоздичь, дворянинъ бѣлорусскій [2]~(просторѣчно Наливайко)-[2], протестовалъ республике явственно, что естъ ли обиженные его единоплеменники не получатъ въ обидахъ своихъ справедливаго удовольствія, то онъ въ сей крайности намѣренъ отыскивать онаго вооруженною рукою, Симъ способомъ трибуналъ принужденъ былъ употребить все свое могущество и публиковать строгіе универсалы о пресѣченіи таковыхъ неустройствъ; а по жалобамъ для изслъдованія учредить особую коммисію, чѣмъ польская дерзость нѣсколько утишилась. Но между тѣмъ Наливайко хитростію жидовъ Обмануть, поляками пойманъ, въ Варшаву отведенъ, и по долговременномъ содержаніи въ тюрьмѣ, однакожъ прежде окончанія Коммисіи, смертію казненъ [24].

Симъ неожидаемымъ рѣшеніемъ жестоко тронуты были сердца русиновъ; они тотчасъ сочли, что имъ по своимъ дѣламъ

никакого добра ожидать не слѣдуетъ, какъ то и въ самомъ дѣлѣ немедленно открылось. Поляки, не дожидаясь окончанія Коммисіи, которая по всему виду нарочно изъ году въ годъ подъ разными предлогами была продолжаема, зачали жалобщиковъ паки притеснять, упрекая ихъ возмутителями и противниками государству.

*Поляка притеснитъ русиновъ*

*ными озлобленіями*

Предводитель козацкого войска Павлукъ и нѣкоторые знатнѣйшіе изъ русиновъ, поступившіе съ жалобами въ обидахъ, безъ всякого суда поляками безчестно казнены [35], Сверхъ сего на государственномъ Сеймѣ опредѣлено было лишить русиновъ всей вольности, отобрать у нихъ крѣпостъ Техтемировъ и новое войско на мѣсто ихъ въ Украйнѣ учредитъ. Для произведенія сего намѣренія въ дѣйство отправлена была противъ ихъ польская армія и произошло съ обѣихъ сторонъ кровопролитіе. Потомъ дано русинами обѣщаніе пребыть Польшѣ // послушньши, когда при прежнихъ вольностяхъ оставлены будутъ; въ чемъ и съ стороны польской обещаніе подтверждено, а самымъ дѣломъ не исполнено. Но еще худымъ образомъ поляки съ русинами поступали, ибо, кромѣ прочихъ притѣсненій, отняли поляки у русиновъ нѣсколько греческихъ церквей. Между тѣмъ начальник націи русиновъ гетман Сборовскій [26] скончался, а на мѣсто его всѣми чинами и войскомъ единогласно выбранъ дворянинъ Богдан (Ѳедоръ) Хмѣльницкій.

9

Онъ, получивъ отъ короля Владислава IV на сіе достоинство подтвержденіе, первымъ себѣ долгомъ почелъ представить королевскому величеству о всѣхъ претерпѣваемыхъ рускимъ народомъ отъ поляковъ озлобленіяхъ, которые нарушили всѣ прежніе союзы и трактаты, просилъ о возобновленіи и подтвержденін оныхъ, также чтобъ нація русиновъ съ войскомъ принята была въ особливое королевское покровителъство.

Король сіе представленіе принялъ за справедливое и съ обыкновенною королевскою милостію, но тѣмъ самимъ Хмѣльннцкій возбудилъ на себя подозреніе и ненависть польскаго Сената и вельможъ, сочтенъ безпокойнымъ гражданиномъ и начинателемъ новыхъ въ Рѣчи Посполитой возмущеній. Въ скорости сосѣдъ Хмѣльницкаго, шляхта посредственной знати, именно Яринскій, но притомъ преисполненный польскимъ киченіемъ человѣкъ, началъ дѣлать великія обиды его людямъ; потомъ, сочинивъ на имѣніе ложную претензію, отнималъ то недвижимое у Хмѣлъницкаго насильственнымъ образомъ, Хмѣльницкій, наблюдая законы, жаловался о томъ при Трибуналѣ формально, но вмѣсто рѣшенія питаемъ былъ холодными отзывами; чѣмъ обидчикъ его будучи ободренъ, наехалъ на вотчину, разграбилъ и выжегъ огнемъ мѣльницы и всякое въ вотчинѣ строеніе, а супругу гетманову, обругавъ, лишилъ купно съ сыномъ ея жизни [27].

*Русины приносятъ въ обидахъ предъ правительствомъ жалобы безъ всякого успѣха*

10

Въ самое то время, какъ Хмѣльницкій о сей наглой дерзости извѣстіе получилъ, случись у него быть изъ войска козацкаго новой атаманъ, да около 20 человѣкъ русской націи помѣщиковъ, которые собрались къ нему тайнымъ образомъ съ партикулярными жалобами и изъяснялись передъ нимъ съ убѣдительными доказательствами, что притѣсненія отъ польскаго шляхетства // превзошли всѣ мѣры терпѣнія, и не остается въ сердцѣ силы долѣе ихъ сносить; но и въ сихъ рѣдкихъ обидахъ никакого гетманъ удовольствія судомъ взыскать не могъ, кромѣ посмѣянія. Отъ сего возгорѣлось большее въ народѣ противъ поляковъ возчувствіе.

*Русины принуждены искать возмездіе въ обидахъ сами собою. Право репрессалій*

Козаки подъ предводительствомъ Хмѣльницкаго польскому шляхетству великой причиняли вредъ грабежемъ, убійствомъ, разореніемъ и жженіемъ ихъ домовъ. Хмѣльницкій писалъ къ королю съ подобающею преданностію, изъясняя всѣ тѣ причины, которыя принудили принять оружіе противъ польского дворянства: «Что Рѣчь Посполитая всѣ прежніе между ею и рускою націею и войскомъ свято установленные трактаты и союзы въ противность все народныхъ правъ нарушаетъ и выступивъ изъ предѣловъ людскости, ищетъ всеконечнаго древнихъ и вѣрныхъ своихъ союзниковъ и согражданъ разоренія. И что Рѣчь Посполитую отъ такой наглости отвратить, а согражданамъ твердую безопасность и тишину доставить, а прежнее состояніе во всемъ возстановить, инаго способа, кромѣ крайняго, т. е.

* Втораго Бѣла-Города. Старого города, что на лѣвомъ берегу р. Донца, а первой Бѣлъ-городъ, бывшій по правую стороігу р. Донца на крутой Мъловой горѣ назьтавшійся въ древности Саркелъ, опустошенъ татарами 1239 года и до основанія сожженъ войсками литовскаго князя Гедимина въ 1321 году.

** Нынѣшній, илн третій Бѣлъ-городь.

оружія, не осталось; понеже всѣ мѣры кротости и прозьбъ изтощены безъ всякаго плода». Однако при всемъ томъ должную къ собственному его королевскаго величества достоинству верность и послушаніе Хмѣльницкій и весь народъ соблюдали безъ малѣйшаго нарушенія, но паче въ справедливой королевской протекціи всю свою полагали надежду. А какъ сенаторы стали просить возшедшаго тогда 1648 года на польскій престолъ короля Тоанна II Казимира [28], чтобъ за то на козаковъ пошелъ войною, то онъ имъ отвъчалъ: «Вамъ не надобно было козаковъ притѣснять и Хмъльницкаго мѣльницъ жечъ».

*Русины просятъ защищенія у королевскаго величества*

*Польское дворянство отряжаетъ противъ русиновъ войско*

За сей отвѣтъ вельможи и все шляхетство возъимъли къ королю великую недовъренность; и сами, не взирая на то. набрали 50000 человѣкъ войска, которое козаками побѣждено, а 10000 поляковъ порублено, причемъ козаками и Кіевъ взять. Дворяне вторично безъ соизволенія королевскаго брали седьмаго человѣка въ службу и пошли на козаковъ, которыми также побиты.

Когда Хмѣльницкій праздновалъ въ Кіевѣ день бракосочетанія сына своего съ дочерью волоцкаго князя Іоанна Воды



то поляки, учиня на Кіевъ нечаянное нападение [30] городъ разграбили и увели съ собою греческаго патріарха.

*Предводитель русской націи гетпманъ Хмельницкій отмщеваетъ Польше мечемъ и огнемъ.*

Хмѣлъншкій и чины казацкіе послали къ королю съ докладомъ, по его ли повелѣнію сіе сдѣлано? И какъ король въ томъ отрекся, а всю вину приписал?» дворянамъ, то Хмълъницкій и всѣ чины, соединясь съ татарами, 1649 года напали на Польшу И опустошили знатную часть государства [31].

*Король польскій, победтъ Хмельницкаго, принуждаетъ къ миру, а Хмельницкій прикло няется со всею націею къ Россіи*

Король Казимиръ самолично вышелъ противъ ихъ съ арміею, и отразилъ, правда, сугубое нападеніе на его стань августа 15 и 16, 1649 года; однакожъ принужденъ былъ по заключении мира въ Сборовѣ августа 17 дня удовольствовать татаръ подарками, Хмъльницкаго землями, а націю русиновъ Подтвержденіемъ прежнихъ и пожалованіемъ нѣкоторыхъ новыхъ вольностей [32]. Но понеже польское дворянство на оной миръ не согласилось, то король вторично ополчился на Хмъльницкаго, и, одержавъ надъ нимъ 1, 2 и 3 іюля 1650 году побъду, принудилъ его къ мирнымъ условіямъ [33].

*Начало посежнія Слободскихъ пояко&ъ при - тельцами русинами*

Таковы польскія неустройства благовременный подали случай царю Алѣксѣю Михайловичу къ возвращенію своихъ единоплеменниковъ въ соотечество Россійское, Когда поодолжались одинъ за другимъ въ Польшѣ (около 1650 году) кровопролитные сіи мятежи, то по согласую съ россійской стороны русины изъ Волыніи, Подоліи и польской Украины, а въ началѣ жители города Черкасъ, Зембора, Корсуна и другихъ разоренныхъ мѣстъ начали устраняться съ фамилиями и со всемъ движимымъ изъ за Днепра къ востоку въ полуденныя Россійскаго государства границы, куда пришедши по Белгородской чергѣ поселились. Великая сія колонія, въ скорости разпространясь многолюдными селеніями, преградила крымскихъ и другихъ татаръ броды и перелазы для воздержанія ихъ въ РоссІю набѣговъ. Сіи переселенцы, добровольно возвратясь на опустѣвшее своихъ праотцевъ наслъдые составили новой въ Россійской державѣ гражданской и воинской корпусъ, а наименованы Слободскіе полки.

*изъ-за Днепра съ 1656 году*

Земли сіи пребыли, какъ выше сказано, со временъ нашествія татарского до поселенія Слободскихъ полковъ, по большей части пусты. Однако еще и прежде, т. е. при царѣ Иванѣ Василь// евичъ, во время возобновленія Бѣла-



города *, построены здѣсь города Чугуевъ и Волуйки [34], а царемъ Борисомъ Ѳедоровичемъ Годуновымъ на границѣ основанъ городъ Царевъ Борисовъ въ близости устья р. Оскола, вливающагося въ Донецъ.

***Что** называется Белгородская черта?*

Потомъ царемъ Михаиломъ Ѳедоровичемъ проведена здъсь такъ называемая Белгородская черта [35]. Сей ровъ, начинаясь съ западу, отъ рубежа малороссійскаго, бывшей тамъ польской границы, простирается къ востоку, до р. Дону, на 300 верстъ слишкомъ. По сей линіи строены съ крѣпостями слъдующіе города: 1) Вольное, 2) Хотьмышскъ, 3) Карповъ, 4) Бѣлгородъ **, 5) Нежегольскъ, 6) Короча, 7) Яблоновъ, 8) Новой Осколъ, 9) Верьхососенскъ, 10) Усердъ, 11) Ольшанскъ и 12) Коротоякъ надъ Дономъ. Главнѣйшія изъ сихъ крѣпостей были двѣ среднія, т. е. Бѣль-городъ при р. Донцѣ и Новой Осколъ при р. Осколѣ, въ которыхъ обѣихъ государь Михаилъ Ѳедоровичъ во время строенія всей линіи и заведенія поселеній имѣлъ свое пребываніе. Первые восемь городовъ принадлежали къ Белгородской, а послѣдніе четыре — къ Воронежской губерніи. Нынъ же два

первые и третій Нежегольскъ къ Харьковскому, пять средніе къ Курскому, а четыре послѣдніе по прежнему къ Воронежскому намѣстничеству расписаны и уѣздными городами дѣйствительно оставлены только сіи: Хотьмышскъ, Бѣлъгородъ, Короча, Новой Осколъ и Коротоякъ, а прочіе всѣ упразднены.

*Слободскіе полки во еремя бунта въ Малороссіи сохраняють твердо свою верноапъ*

Прилежащими къ сей чертѣ землями удовольствованы какъ города во время построенія, такъ въ помѣстные оклады жалованы дворяне, дьяки, подъячіе и дѣти боярскіе; а сверьхъ того розданы тѣ земли въ дачи прежнихъ службъ служилымъ людямъ, оставшееся за раздачею пространство большею частію съ южной стороны линіи царь Алексѣй Мйхайловичъ указал отвесть и утвердилъ подъ селенія Слободск имъ полкамъ.

*Гадячская конвенція*

13

И хотя преемникъ Хмѣльницкаго гетман Иванъ Выговскій взволновалъ новоприклонившуюся къ Рос//сійскому скиптру Южную Россію, что вся она по ту сторону Днепра, пребывши въ подданствѣ россійскомъ только 5 лѣтъ, обратно Коронѣ Польской 1660 году на выгодныхъ договорахъ подвергнулась [36]; однако Слободскіе полки пребыли къ россійскому престолу въ вѣрности непоколебимы. Они тогда возмутителя Ивана Брюховецкаго * и Петра Дороска 1664 года не послушали [37] и вымышленнымъ ихъ публикаціямъ не повѣрили, за что доставлены симъ полкамъ новыя выгоды; 7176 (1668) году пожалованы похвальныя за ихъ вѣрныя службы отъ царя Алексѣя Михайловича грамматы, притомъ и въ награжденіе разоренія, во время мятежей ими претерпѣннаго, указалъ государь сложить съ нихъ оброки, которые слѣдовало взимать съ промысловъ съ шинковъ по Бѣлгородскому окладу, а промышлять въ городахъ тѣхъ полковъ всякими промыслы безоброчно и безпошлинно.

*Привелегіи Слободскимъ полкамъ*

Списокъ грамматы, какова жалована тремъ слободскимъ полкамъ — Сумскому, Харьковскому и Ахтырскому; въ ней изъявляется монаршее къ нимъ благоволеніе: «Великаго государя царя и великаго князя Алексѣя Михайловича всея Великія, Малыя и Бѣлыя Россіи самодержца сумскому полковнику Герасиму Кондратьеву и сотникамъ, и атаманамъ, и войтѣ съ старшины, и всѣмъ жителямъ, и всякаго чина и возраста. Во 176 году (1668), февраля 19 дня, вѣдомо великому государю учинилось, что Ивашко Брюховецкій съ единомышленники своими, съ полковники и сотники, великому государю измѣнили, и, призвавъ онъ измѣнникъ Ивашко Брюховецкій изъ Заднепрянскихъ городовъ и изъ запорожцовъ измѣнниковъ же черкасъ, чтобы малороссійскіе города съ сей стороны Днепра и въ нихъ всякихъ жителей выгубити; тѣ измѣнннки заднепрянскіе и запорожскіе козаки, перешедъ на здѣшнюю сторону Днепра, въ городѣхъ жителей всякого чина людей взбунтовали, и на всякое злое дѣло ихъ привели; и онъ Ивашко въ Гадячѣ воеводу Евсигнея Огарева и великаго государя ратныхъ людей, которые посланы были ве//лѣлъ побити; а въ городѣхъ малороссійскихъ, въ Глуховѣ и въ Батуринѣ и въ Полтавѣ, по его же измѣнничью воровскому вымыслу и письму изменники жъ заднепрянскіе и запорожскіе, черкасы, воеводъ, изъ начальныхъ и раз* ныхъ людей изъ малыхъ городкомъ [1] взяли за вѣрою обманомъ, а иныхъ приступомъ, и отдали за приставы, а ратныхъ людей побили безвинно жъ; и во всѣ малороссійскіе города жителямъ прелестные воровскіе листы оіъ себя разослали, а въ нихъ написали, что де великій государь съ королемъ польскимъ и великимъ княземъ литовскимъ учинили перемиріе на урочные годы; а на посольствѣ будто великаго государя великіе и полномочные послы съ польскими и литовскими коммисары прошлаго года и присягли на томъ, что жителей украинскихъ мужеска полу и женска и малыхъ дѣтей выгубить, а Украйну на дикое поле обратить, а иныхъ женъ и дѣтей сослать въ Сибирь; да и имъ сумскимъ жителямъ помянутый измѣнникъ Ивашко Брюховецкій съ совѣтными своими, съ измѣнники, такіе же прелестные листы писали и они тѣмъ ихъ прелестнымъ письмамъ не повѣрили и прелести ихъ не послушали; и за то его сумскаго полковнігка Герасима Кондратьева, и сотниковъ и атамановъ, и войта, и старшину, и всѣхъ жителей всякого чина и воз-



* Брюховецкій въ скорости после Выговскаго [31] выбранъ въ достоинстзо гетманское за Днепромъ въ Украинѣ, а Дороско, или Дорошенко, признанъ гетманомъ въ Гадячѣ,

[1] *Так у тексті.*

[2] Посольскаго.

** Потомки въ мужскомъ отродіи полковника Григорья Донца въ Харьковскомъ намѣстиичествъ дворяне пишутся нынѣ Донцы-Захаржевскіе.

раста за их верную и радетельную къ великому государю службу пожаловалъ, и милостиво похвалилъ; и имъ бы полковнику Герасиму Кондратьеву и сотникамъ, и атаманамъ, и всѣмъ тутошнимъ жителямъ старшимъ и меньшимъ всякого чина и возраста и впередь великаго государя службы потому жъ служить верно безъ всякія хитрости и сомнительства; измѣнника Ивашку Брюховецкаго, его совѣтниковъ, такихъ же измѣнниковъ, и прелестныхъ ихъ писемъ ни въ чемъ не слушать, и тѣмъ ихъ прелестнымъ письмамъ ни въ чемъ не вѣрить. А великій государь по своему государственному милосердью ихъ держать великаго государя въ милостивомъ жалованьѣ и призрѣніемъ имъ выше прежняго, и служба ихъ забвенна не будетъ, и въ томъ быть имъ надежнымъ».

Списокъ грамматы, которою посе-
15 ленцы слободскіе привиллегированы промышлять въ своих градахъ всякими промыслы безоброчно и безпошлинно, // у розрядныхъ дѣлъ по справкѣ съ присланными изъ Польскаго[2] приказу въ разрядѣ столпами въ столпу 177 года за скрепою дьяка Любима Домнина написано: «Во 177 (1669) году, апрѣля въ 23 день, Великій Государь Царь и Великій Князь Алексей Михайловичъ всея Великая, Малыя и Бѣлыя Россіи Самодержець, слушавъ докладной выписки, пожаловалъ трехъ полковъ полковниковъ Сумскаго, Харьковскаго и Ахтырскаго и ихъ полковъ начальныхъ людей и все поспольство, которые писаны въ выписке; и бояре приговорили за ихъ къ нему Великаго Государя прежнія и нынѣшнія службы и за разореніе, что имъ учинилось отъ измѣнниковъ черкасъ, отъ крымскихъ и нагайскихъ татаръ после измены Ивашки Брюховецкаго за осадное сидѣніе, велеть имъ вмѣсто своего государева годоваго жалованья отдати оброки, которые на нихъ довелись взяти съ промысловъ и съ шинковъ по Бѣлогородскому окладу; и впредь для своей Великаго Государя полковой службы пожаловалъ Великій Государь велѣлъ имъ вместо своего Великаго Государя годоваго жалованья такими промыслы въ городѣхъ тѣхъ трехъ полковъ промышлять безоброчно и безпошлинно, чтобъ имъ было съ чего его Великаго Государя полковыя службы служить, и о томъ дать свои Великаго Государя жалованный грамматы.

А противъ челобитья вышеписанныхъ городовъ учинены статьи, и под тѣми статьями о всѣхъ дѣлахъ помѣчалъ и выписку закрепилъ думной дворянинъ и печатникъ Дементей Миничъ Башмаковъ, а въ то время былъ думнымъ дьякомъ. И потому Великаго Государя указу тремъ помянутымъ полковникамъ даны его Великаго Государя жалованныя грамматы за отворчатыми печатьми на красномъ воску».

Острогожской полковникъ здесь не упоминается, а исходатайствовалъ он такову же грамма ту после.

«Во 178 (1670) году, октября въ И день Великій Государь, Царь и Великій Князь Алексѣй Михайловичъ всея Великія, Малыя и Бълыя Россіи Самодержецъ пожаловалъ Острогожскаго полковника Ивана Зеньковскаго[36] и его полку начальныхъ людей и рядовыхъ за их службу вм'ьсто // своего государева 16
годоваго денежнаго жалованья оброчными деньгами, которыя положены были на нихъ въ Беле-городе съ винныхъ и пивныхъ котловъ и съ шинковъ Острогожскаго полку въ городѣхъ въ Острогожске и въ Землянске; и впредь для его государевой полковой службы пожаловалъ Великій Государь Еелѣлъ иМь вместо своего государева годоваго денежнаго жалованья такими промыслы въ городЪхъ Острагожскаго полку промышлять безоброчно, чтобъ было съ чего Великаго Государя полковыя службы служить».

Изюмской же полкъ тогда еще не населенъ былъ, а на построеніе Изюма прилагается слЪдующій списокъ грамматы: «7190 (1682) года, февраля 17 дня, Великаго Государя, Царя и Великаго Князя Θеодора Алексеевича всея Великая, Малыя и Белыя Россіи Самодержца, Харьковскому полковнику Григорью Донцу** по указу Великаго Государя и по челобитью его велено ему полковнику жить въ новопостроенномъ городе Изюме и писаться по прежнему Харьковскимъ полковникомъ, и въ тотъ городъ и въ урочищи, которыя къ тому городу смежны, въ Огьваковку и на Пришибъ призывать на вечное житіе Белагородскаго розряду изъ черкаскихъ Сумскаго, Харьковскаго и Ахтырскаго полковъ и городовъ иеслужилыхъ черкасъ; а въ Спеваковкѣ и на Пришибе тѣмъ черкасомъ города строить и селиться вь тѣхъ городахъ собою, а пашенныя земли пахать

и всякими угодьи владѣть по отводу генерала и воеводы Григорья Косагова по ихъ козачьимъ обыкностямъ, а льготы имъ давать во всякихъ податяхъ по разсмотрѣнію лѣтъ на десять и на пятнадцать, смотря по имуществу людей; во льготные годы въ тѣхъ городахъ торговать имъ черкасомъ всякими товарами безпошлинно и держать шинки по своимъ прежнимъ обыкностямъ безоброчно, и дальнія полковыя службы въ тѣ годы не служить же, и податей и оброковъ никакихъ не платитъ, кромѣ того, что строить имъ тѣ города и селиться дворамн, и пашенныя свои земли распахивать, н оберегать отъ крымскія и нагайскія

17 стороны // отъ приходу воинскихъ людей; а послѣ тѣхъ льготныхъ лѣтъ старшинѣ и которые козаки учнуть служить полковую службу, винокурни и шинки держать по прежнему безоброчно, и во всемъ пришлыхъ черкасъ обнадеживать».

Сймъ подобными государскими привиллегіями въ послѣдующія времена Слободскіе полки жалованы по тому единственно, что они въ собственномъ воинскомъ одѣяніи, въ собственномъ вооруэкеніи, на собственныхъ коняхъ и на собственномъ провіянтѣ легкоконными козаками въ войскѣ служили.

*Чиноправленіе въ Слободскихъ полкахъ и службы ихъ въ госу дарстве*

Съ начала поселенія сіи полки были въ непосредственномъ вѣденіи Посольскаго приказу *, потомъ зависѣли отъ Бѣлгородскаго розряду и отъ губерніи Бѣлогородской по гражданскимъ, а по Воинскимъ дѣламъ отъ Военной Коллегіи. Съ 1732 году ло именному императріицы Анны Іоанновны повелѣнію подчинены они во всякихъ дѣлахъ учрежденной въ Сумахъ Слободской коммисіи [39]. Тогда же изъ козаковъ навербованъ регулярной драгунскій полкъ на всемъ слободскомъ вооруженіи, обмундированіи и содержаніи, при каждомъ козачьемъ полку по 200 человѣкъ драгунъ.

А 1743 года указомъ имдератрицы Елисаветы Петровны тотъ Сюбодской драгунской полкъ отставленъ и разпредѣленъ по полкамъ въ выборные легкіе козаки въ пятитысячное ихъ число по прежнему; по гражданскимъ же дѣламъ велѣно вѣдать тѣ полки вторично Бѣлгородской губерніи. Въ 1757 году сверьхъ показанного числа козаковъ изъ ихъ же складокъ набранъ Слободской гусарской полкъи снабдѣнь лошадьми и прочимъ изъ ихъ кошту, а на содержаніе онаго полку впредь собираема была съ козачьихъ подпомощнковъ и владѣльческихъ подданныхъ расположенная по дистриктамъ денежная сумма.

Слободскіе полки именовались по пяти полковымъ городамъ; Харьковъ, Сумы, Ахтырка, Острогожскъ и Изюмъ. Въ каждомъ полковомъ городѣ было главное цѣлаго поселеннаго полку правительство, т. е. полковая канцелярія, гдѣ вѣдомы были всѣ жителей того полку воинскія и гражданскія дѣла, Военачальники съ старшиною управляли дѣ// лами обоего рода. Предсѣдательствовалъ полковникъ, по немъ слѣдовали полковой старшіна, обозной судья, два есаула, полковой ротмистръ, два полковыя писаря и полковой хорунжій; изъ нихъ судья, одинъ есаулъ и оба полковые писари безотлучно находились при своихъ мѣстахъ въ засѣданіи, а прочіе долженствовали быть прн полку въ походахъ и во всякихъ воинскихъ отрядахъ.

Въ сотенныхъ городкахъ правительствовали дѣлами также обоего рода сотники и сотенные писари и подпрапорные, а въ отсутствіе сихъ обоихъ, какъ воинскихъ чиновъ, командовали наказные сотники. По воинскимъ же дѣламъ всѣми пятью полками командовали бригадные командиры.

Вышепомянутые слободскіе всѣ чины по большей части произходйли изъ дворянства или старшинскіе были дѣти, а изъ простолюдимовъ рѣдко; но и къ сему потребно было отлично достойныхъ качествъ и заслугъ.

*Изъ Слободскихъ полковъ учреждается губернія и гуарскіе полки*

Въ 1765 году премудрымъ устроеніемъ императрицы Великія Екатерины изъ слободскихъ полковъ учреждена Слободская Украинская губернія; губернскимъ городомъ опредѣленъ городъ Харьковъ; полковые города переименованы въ провинціальные; въ каждой провинціи установлено для гражданскаго управленія по шести коммисарствъ; козачьи полки переформированы въ гусарскіе, и наименованы по провинціальнымъ городамъ, а въ число сихъ же полковъ разпредѣленъ прежній Слободской гусарский полкъ. Всѣ дотолѣ бывшіе на снаряженіе и содержаніе сего гусарскаго и козачьихъ полковъ денежныя разкладки, равно и въ натурѣ сборы всемилостивѣйше отставлены, а вмѣсто того конформированъ ея императорскимъ величествомъ подушной окладъ съ казен-

* Коллегія иностранныхъ дѣлъ.

ныхъ войсковыхъ обывателей, пользующихся правомъ винокуренія, по 95 копѣекъ, а въ запрещенныхъ мѣстахъ — по 85, съ подданныхъ же владѣльческихъ черкасъ, состоящихъ какъ въ Слободской, такъ и в Бѣлгородской, Воронежской, Казанской и Астраханской губерніяхъ по 60 копѣекъ съ души. Изъ оныхъ же подданныхъ черкасъ 1776 года набранъ шестой гусарской подъ названіемъ Слободской Украинской полкъ.

*Изъ Слобсдской губерніи учреждается Харьковское наместничество*

Слободская Украинская губернія 1780 года переименована Харьков// скимъ намѣстничествомъ, которое сентября 29 дия открыто.

19

Смежныя ему намѣстничества: отъ сѣвера — Курское, отъ запада — Новгородское-Сѣверское и Черниговское, отъ юга — Екатеринославское, отъ востока — Воронежское.

Харьковское намѣстничество составляетъ пятнадцать округовъ: 1 — непосредственный Харьковскій, отъ котораго отстоятъ къ сѣверу: 2 — Золочевскій, 3 — Хотьмышскій; къ югу; 6 — Чугуевскій и 7 — Изюмскій; въ южно-западную сторону: 8 — Валковскій; къ западу: 9 — Богодуховскій, 10 — Краснокутскій й 11 — Ахтырскій; въ сѣверо-западную сторону: 12 — Лебединскій, 13 — Сумскій, 14—Недригайловскій и 15—Бѣлопольскій.

Сіи округи составлены изъ четырехъ бывшей Слободской губерніи провинцій: Харьковской, Сумской, Ахтырской и Изюмской, да изъ частей уѣздовъ бывшей Бѣлогородской губерніи: непосредственнаго Бѣлогородскаго, Короченскаго, Салтовскаго, Чугуевскаго, Вольновскаго, Хотьмышскаго, Суджанскаго и Путивльскаго. Изъ показанныхъ воеводскихъ городовъ при учрежденіи намѣстничества оставлены по неспособности безъ уѣздовъ два города: Вольной при р. Ворсклѣ и Салтовъ при р. Донцѣ.

*Пространство губерніи*

Простирается намѣстничество въ длину, въ географическомъ разумѣ, съ востока на западъ, отъ границы въ Волчанскомъ округѣ, съ Воронежскимъ намѣстничествомъ до границы жъ въ Недригайловскомъ округѣ съ Черниговскимъ намѣстничествомъ, на 290 верстъ; а въ ширину, въ общемъ же разумѣніи съ сѣвера на югъ, отъ границы въ Бѣлопольскомъ округѣ съ Курскимъ намѣстничествомъ до границы жъ въ Изюмскомъ уѣздѣ съ Екатеринославскимъ намѣстничествомъ. на 350 верстъ. Во всемъ Харьковскомъ намѣстничествѣ по справкѣ съ межевыми книгами полагается примѣрно удобной и неудобной земли 2 951 619 десятинъ, 186 саж. Изъ сего числа полагается примѣрно жъ неудобной земли, т. е. подъ рѣками, озерами, болотами, песками, большими и проселочными дорогами 143 293 десятины, 163 саж. За тѣмъ остается удобной земли 2 808 326 десятинъ, 23 сажени. //

Мѣстоположеніе вообще въ цѣломъ намѣстничествѣ есть ровное, а отчасти гористо и тѣ горы составляютъ только берега при рѣкахъ и оврагахъ; однако нѣтъ здѣсь такихъ возвышенныхъ горъ, кои бы отъ обыкновенныхъ высотою или образомъ сложенія отличались. Поверхность земли состоитъ большею частію изъ сухаго чернозему, мѣстами съ иломъ, находится же при рѣкахъ нѣсколько песчаныхъ, мѣловатыхъ и болотистыхъ мѣстъ.

20

*Обшее нѣстоположеніе*

*Спеціальная орографія губерніц*

Къ знатнѣйшимъ горнымъ хребтамъ причислить можно здѣсь средину хребта, который не имѣетъ возвышенной крутизны, ни лѣсовъ, но больше нагорную плоскость съ раздольями, многими источниками и богатыми полями, Сей хребетъ начало или вершину имѣетъ въ Курскомъ намѣстничествѣ и, простираяс.ь отъ сѣвера къ югу чрезъ Харьковское и Екатеринославское, прикасается Азовскому морю. Лежащая по сему хребту старинная большая дорога, ведущая изъ полуострова Херсониса-Таврическаго, Крымскаго, чрезъ Тулу къ Москвѣ называется съ древнихъ временъ донынѣ Муравскій шляхъ [40].

Сіе средостѣніе отдѣляетъ страну земли, клонящуюся на западъ, къ р. Днепру, отъ другой стороны, клонящейся на востокъ, къ р. Дону. Вытекающія изъ отложистыхъ раздольевъ и отвершковъ при семъ хребтѣ рѣки, рѣчки и ручайные протоки уклоняются паденімъ своимъ однѣ къ южно-восточной сторонѣ въ Донъ, а другія къ южно-западной сторонѣ въ Днепръ.

*Специальная гидрография*

Выходящія изъ вершинъ онаго хребта и протекающія въ Харьковскомъ намѣстничествѣ рѣки знатнѣйшими здѣсь почитаются слѣдующія:

1. Сѣверной Донецъ начало имѣетъ Курскаго намѣстничества въ Бѣлогородскомъ округѣ, протекаетъ внизъ отъ Бѣла-города по здѣшнему намѣстничеству чрезъ Волчанской, Чугуевской и Изюмской округи; нотом чрезъ намѣст-

ничество Екатеринославское и чрезъ станицы донскія вливается въ Донъ.

2. Осколъ имѣетъ изходище Курскаго намѣстничества въ Тимскомъ уѣздѣ, и, проходя чрезъ разные уѣзды Курскаго и Воронежскаго намѣстничествъ, а здѣсь чрезъ Изюмской округъ, впадаетъ съ лѣвой стороны въ р. Донецъ ниже города Изюма въ 12 верстахъ, //

*21*

3. Ворскло имѣетъ вершину Курскаго намѣстничества въ Богатинскомъ округѣ, протекаетъ здѣсь чрезъ Хотьмышской, Богодуховской, Ахтырской и Краснокутской округи, потомъ чрезъ намѣстничество Екатеринославское, и впадаетъ въ Днепръ.

4. Псолъ выходитъ Курскаго жъ намѣстничества въ Обоянскомъ н, протекая по Харковскому намѣстничеству чрезъ Миропольской, Сумской и Лебединской округи, потомъ чрезъ Черниговское, Кіевское и Екатеринославское намѣстничества, впадаетъ въ Днепръ.

Между сихъ четырехъ первостепенныхъ здѣшнихъ рѣкъ, лежащіе хребты также изобилуютъ источниками и изходищами меньшихъ, или второй степени рѣкъ, которыя въ тѣ большія рѣки неносредственно втекаютъ, Изъ нихъ достойнѣе примѣчанія суть слѣдущія.

*/. Впадающія въ р. Донецъ*

1. Съ лѣвой стороны:

*Хребетъ между р. Донца и р. Оскола*

1. Р. Корень вытекаетъ Курскаго намѣстничества въ Коротчанскомъ уѣздѣ, а здѣсь проходитъ чрезъ Волчанской округъ, теченіе имѣетъ — Версты на 45

2, Волчья — въ Волчанском округѣ — на 40

3- Полная — на 20

*4.* Хотомля — въ Чугуевскомъ округѣ — на 35

5. Гнилица — на 20

6. Мокрой Бурлучекъ — на 40

7. Южная Гнилица — на 27

1, Средняя Балаклея- въ Изюмскомъ — на 26

9. Камянка — на 20

10. Мокрой Изюмецъ — на 30

2. Съ правой стороны:

*Хребетъ*

1. Р. Бабка — въ Чугуевскомъ — на 35

2. Уды выходитъ Курскаго намѣстничества въ Бѣдгородскомъ, а здѣсь протекаетъ чрезъ Золочевской, Харьковской и Чугуевской округи — на 115

3. Можъ выходитъ въ Валковскомъ, протекает чрезъ Харьковской и Чугуевской округи — на 60

*Донца и Ворскла*

*II. Впадаютъ въ р. Ворскло //8*

1. Съ лѣвой стороны:

**22**

*Хребетъ между Донца и Ворскла*

1. Р. Козачья — въ Хотьмышскомъ округѣ теченіе имѣетъ — на 20

2. Гайворонъ выходитъ въ Золочевскомъ, протекаетъ чрезъ Хотьмышской — на 24

3. Готня — въ Хотьм[ьштскомъ] — на 20

4. Братеница выходитъ въ Золочевскомъ, протекаетъ между Хотьмышскимъ и Богодуховскимъ — на 25

5- Иваны — въ Богодухіовскомъ] — на 25

6. Рябина — на 33

7. Ахтырка — въ Ахтырскомъ — на 23

8. Хухра — на 21

9. Средняя Котельва — въ Краснокутскомъ — на 30

10. Мерло выходитъ въ Золочевскомъ и протекаетъ чрезъ Богодуховской и Краснокутской округи — нз 95

2. Съ правой стороны:

*Хребетъ между Ворскла и Псла*

1. Р. Ворсклица выходитъ въ Хотьмышскомъ и протекаетъ чрезъ Богодуховской округъ — на 65

2, Боромля — въ Ахтырск[омъ] — на 50

*///. Впадаютъ въ р. Псолъ*

I. Съ лѣвой стороны:

1. Р. Сыроватка выходитъ въ Миропольскомъ и протекаетъ чрезъ Сумской округъ — на 50

2. Историпъ — въ Лебединскомъ — на 26

3. Ольшана — на 28

*2.* Съ правой стороньп

1. Р. Олешня — въ Сумскомъ — на 27

2, Сума — на 25

*Хребетъ между Псла и Сейма*

*IV. Рѣка Сеймъ частно протекаетъ между Харьковскимъ и Курскимъ намѣстничествами, и прикосновенно въ Белопольскомъ округе составляетъ натуральную между обеихъ намѣстничествъ границу. Въ р. Сеймъ впадаютъ здесь съ лееой стороны*

1. Р. Вирь выходитъ въ Сумскомъ округѣ и протекаетъ чрезъ Бѣлополъской округъ — Версты на 52
2. Рутка — въ Бѣлопольск[омъ] — на 23
3. Мужица — на 25
4. Снагость — на 25
5. Раковка — на 27 //

23

А въ рѣчки сіи, что названы второй степени рѣчки, также впадаютъ рѣчки, которыя, такъ сказать, будутъ третьей степени. Изъ нихъ подостойнѣе примѣчанія:

*/. Рѣчки, втекающія въ рѣчки второй степени, т. е. въ тѣ, которыя впали ссбственными устьями въ р. Дснецъ*

1. Съ лѣвой стороны Донца

1. Въ р. Корень съ лѣвой ея стороны:

1) Рѣчка Короча выходитъ въ Корочанскомъ округѣ и протекаетъ чрезъ Волчанской, теченіе имѣетъ — на 30
2) Нежеголь — въ Волчанскомъ — на 43

2. Въ рѣку Волчыо съ лѣвой стороны:

1) Р. Плотва — въ Волчашскомъ — на 20

3. Вър.Среднюю Балаклею:

1} Р. Балаклѣйка } — на 18
съ правой } ВъИзюм-
2) Сухая Бала-} скомъ — на 25
клейка — съ лѣвой }

2. Съ правой стороны Донца:

1. Въ р. Уды съ лѣвой ея стороны:

1) Лопань } выходятъ въ
Золочевскомъ. на 65
2) Харьковъ } протекають въ
} Харьковскомъ — на 55

Въ Лопань впадаетъ съ лѣвой стороны р. Лозовая — на 18

Въ р. Харьковъ с лѣвой же:

Г) Р. Липчикъ — на 25
2) Муромъ — на 27
3) Немышля — на 18

Р. Рогань между Харьковскіимъ и Чугуевск[имъ] — на 25

Въ р. Можь съ лѣвой стороны:

1) Р. Огульцы — въ Валковс[комъ] — на 15
2) Р. Мерефа — въ Харьковск[омъ] — на 25

*//. Рѣчки впадающія въ рѣчки второй степени, которыя впали своими устьями в р. Ворскло*

1. Съ лѣвой стороны Ворскла

Въ р, Рябину:

1) Р. Купѣваха выходитъ въ Краснокутскомъ, протекаетъ въ Богодухов[скомъ] — на 16

Въ Р. Среднюю Котельву:

1) Лодуховатая — на 20//

Въ Мерло съ лѣвой ея стороны: 24

1) Мокрой Мерчикъ выходитъ въ Валковскомъ, протекаетъ въ Краснокут[скомъ] — на 44
2) Р. Грузкая — на 20
3) Р. Калантаевъ — на 25

2. Съ правой стороны Ворскла:

1. Въ р. Ворсклицу съ правой стороны:

1) Р. Пожня — въ Богодуховскомъ — на 22
2) Дерновая — на 30

*///. Кромѣ означенныхъ рѣкъ и рѣчекъ, вытекаютъ вершинами въ Харьковскомъ намѣстничествѣ рѣки и рѣчки и проходятъ внѣ границы еъ другія губерти*

1. Рѣка Сула выходитъ въ Лебединскомъ округѣ и протекаетъ чрезъ Недригайловской округъ, потомъ чрезъ Черниговское и Кіевское намѣстничества, впадаетъ въ Днепръ.

Въ р. Сулу впадаеть въ Недригайловскомъ уѣздѣ р. Тернъ — на 66

2. Рѣчка Груня выходитъ въ Лебединскомъ округѣ и впадаетъ въ Черниговскомъ намѣстничествѣ въ р. Псолъ подъ Гадячемъ.

3. Р. Коломакъ выходитъ въ Валковскомъ округѣ и протекаетъ въ Екатеринославскомъ намѣстничествѣ чрезъ Полтавской округъ, вливается въ р, Ворскло

4. Р. Орчикъ I[1]
5. Борки
6. Бобровка
7. Ракитная
8. Сухая Грунь
9. Тихая Грунька

выходятъ въ Валковскомъ и протекаютъ въ намѣсткичіество] Екатеринославское.

выходятъ въ Хотьмышккомъ], нротекаютъ въ Курс[кое] намѣст[ничество] въ р. Псолъ.

выходятъ въ Ахтырскомъ, протекаютъ въ Черниговскомъ намѣстничествѣ] въ Псолъ.

10. Локня вытекаетъ въ Миропольскомъ округѣ и впадаетъ Курскаго намѣстничества въ Суджанскомъ уѣздѣ въ р, Сеймъ.

11. Хоролъ
12. Конотопъ

выходятъ въ Недригайловскомъ округѣ и протекаютъ въ Черниговское намѣстничество.

Прочія непріуроченныя въ семъ описаніи малыя рѣчки или ручаи суть многочисленны, но теченіемъ // своимъ отъ вершинъ до устьевъ короче тѣхъ рѣчекъ, о которыхъ поименно здѣсь упомянуто.

На всѣхъ здѣшнихъ большихъ и меньшихъ рѣчкахъ много имѣется мѣльничныхъ плотинъ, и потому нѣтъ ни одиой рѣки судоходной. Хотя въ прежнія времена Псолъ, Ворскло, а наипаче Донецъ къ судоходству были способны; только мѣльницы строены всѣ для молотья и обталкиванія хлѣба, причемъ и сукновальни бываютъ, а пильныхъ мѣльниив не имѣется. Въ целомъ намѣстничествѣ нынѣ водяныхъ мѣльницъ 1537, а вѣтряныхъ — 110.

Рѣки обыкновенно здѣсь замерзаютъ въ ноябрѣ, но случается въ октябрѣ или въ декабрѣ; а вскрываются обыкновенно въ мартѣ, однако рѣдко — въ февралѣ или въ апрѣлѣ.

*Плошины и пруды*

Во времена долговременнаго лѣтомъ бездождія часто оскудѣваютъ здѣсь источники, а рѣчки изсякаютъ такъ, что иногда съ іюня по ноябрь водяныя мѣльниивы стоятъ безъ дѣла; тоже случается съ ними и во время усилившихся морозовъ. Находятся и такія мѣльницы, которыя совсѣм неисправны, и лѣтъ десять безъ всякой работы стоятъ; онѣ не только хозяевамъ не приносятъ ни малой пользы, но и целому обществу убыточны; понеже потопляютъ сѣнокосы, подмываютъ у сосѣдей дворы, гумны и огороды. И какъ здѣсь плотинъ ии каменныхъ, ни деревянныхъ въ употребленіи нѣтъ, а дѣлаются онѣ изъ хворосту, хряща и большей части навозу, сверьхъ того съ дворовъ на тѣ плотины всегда навозъ вывозятъ, то вода въ такихъ прудахъ по причинѣ множества вошедшихъ въ оную инородныхъ частицъ безъ движенія скоро гніетъ и заражаетъ атмосферу смрадными парами.

Мѣльничныя плотины большею частію высоко подняты, чемъ первобытное рѣкъ дно возвышается, а самой водотокъ или стремя засаривается навозомъ. Плотины часто срываемы или прорываемы бываютъ водополью, тогда весь грузъ гатей сплываетъ въ низлежащій прудъ, гдѣ осѣдаетъ на дно. Вода, выступя изъ засоренных береговъ, покрываетъ во* кругъ лежащіе луга и лѣса и превращаетъ въ гніючія болота. Распространившись же вода на поверхности естественныхъ береговъ въ широкий разливъ, подлежить большему количеству солнечныхъ лучей и обильнѣйшему испаренію, нежели когда она глубокимъ и узкимъ потокомъ между низкихъ береговъ // протекаетъ; кромѣ сего возвышенная на раздольяхъ выше береговъ вода въ большомъ количествѣ входитъ въ прикосновенныя ей горы. Мѣльничные пруды въ началѣ лѣта высыхаютъ, а хозяинъ такой плотины останавливаетъ теченіе, сберегая впредь для молотья послѣднюю загнивающую воду. Однако и такую воду принуждены употреблять жители въ питье и другія домашнія потребы, также для напоенія скота, а больше въ городахъ и прочихъ многолюдныхъ селеніяхъ, гдѣ свѣжей ключевой воды въ близости нѣтъ, или гдѣ проточныя рѣчки въ дальнемъ разстояніи.

Рыба здѣсь въ рѣкахъ и озерахъ вообще мѣлкая, т. е. щука, окунь, карпъ, линь, карась, плотица, налимъ, по-украински меніокъ, ершъ, вьюнъ, и пр., продается больше свѣжею, а солятъ ее и вялятъ въ нѣкоторыхъ домахъ только для себя. А для общаго продовольствія доставляютъ торговцы въ здѣшнія мѣста во многомъ количествѣ съ Волги и Дону рыбу коренную, свѣжепросольную и замороженную свѣжую, называемую колода, также множество всякихъ сортовъ икры.

Большею частію здѣшнія рѣки и рѣчки съ правой стороны имѣютъ гористые берега, покрытые лѣсами; а съ лѣвой стороны прилежатъ раздолья нѣсколько песчаныя, и вверхъ по отложистымъ косогорамъ къ хребтамъ пахатныя поля, а къ вершинамъ по обѣ стороны рѣкъ открытая степь для сѣнокосовъ и скотоводства: таковы суть Донецъ, Ворскло, Псолъ, Мерло, Ворсклица, Харьковъ, Нежеголь и проч. Находятся и такія рѣчки, которыя въ половину своего теченія съ обѣихь сторонъ покрыты лѣсами, напр. р. Уды, Коренъ, Можъ, Лопань, Мерефа и др.

Нѣкотрыя рѣчки протекаютъ въ степныхъ мѣстахъ отъ вершинъ до устьевъ, обѣ стороны их безлѣсны, и больше способны къ скотоводству, нежели къ обселенію многолюдныхъ жилищъ, напр. р. Волчья, Мокрой Бурлучекъ, Южная Гнилица, Балаклея, Камянка, Мокрой Изюмецъ, Ахтырка и проч.

Озеръ здѣсь достойныхъ примѣчанія нѣтъ никакихъ [41].

***0*** *лѣсахъ*

*27*

Въ прилежащихъ къ рѣкамъ и рѣчкамъ лѣсахъ въ нагорной сторонѣ грунтъ земли состоитъ или изъ одного чернозему, или изъ чернозему съ гли//ною и пескомъ смѣшаннаго. На такихъ мѣстахъ больше растетъ чернолѣсье, т. е. дубъ, кленъ, ясень, липа, ильмъ, вязъ, осина, ива и нѣкоторые кустарники; изъ родючагожъ дерева — орѣшникъ лещиновой, яблони и груши въ великомъ изобиліи. Въ низовой же сторонѣ при рѣкахъ, а наипаче поближе къ устьямъ, поверхность земли болотиста и частію песчана. Въ такихъ мѣстахъ растетъ ольха, ракита, береза, осокоръ и сосна; изъ меньшихъ родючихъ деревъ находится черемуха, калина и бузина, а смородины и малины, кромѣ садовъ, очень мало; терновые жъ кустарники какъ при лѣсахъ, такъ и въ поляхъ довольно мѣстъ объемлютъ.

Лѣсъ по сему намѣстничеству разсѣялся тремя поростьми или полосами, которыя отъ береговъ рѣчныхъ вверьхь къ хребтамъ простираются разстояніемъ отъ 5 до 10 верстъ, а отъ сихъ полосъ вверьхъ по берегам впадающихъ рѣчекъ также лѣсныя полосы мѣстами до 30 верстъ продолжаются.

I Лѣсъ съ правой стороны р. Донца, начинаяся отъ границы съ Курскимъ намѣстничествомъ въ Бѣлгородскомъ округѣ, лежитъ одною грядою чрезъ Волчанской, Чугуевской и Изюмской округи до границыжъ съ Екатеринославскимъ намѣстничествомъ въ Славянскомъ уѣздѣ.

Отъ сей гряды вверьхъ на правую сторону впадающихъ въ Донецъ рѣчекъ Удъ, Мжи, Харькова, Лопани и Мерефы, берега и хребты, покрытые лѣсомъ, состоятъ въ Чугуевскомъ, Харьковскомъ, Валковскомъ и частію въ Золочевскомъ округахъ.

Съ лѣвой же стороны впадающихъ въ Донецъ рѣчекъ Кореня, Корочи и Нежеголи правые берега, поросшіе также лѣсомъ, состоятъ въ Волчанском округѣ.

II. Лѣсъ съ правой стороны р. Ворскла простирается полосою чрезъ Хотьмыгшской, Богодуховской, Ахтырской и Краснокутской уѣзды.

Отъ сей полосы съ правой стороны вверьхъ по берегамъ рѣчки Ворсклицы лежить лѣсная порость въ Хотьмышскомъ и Богодуховскомъ округахъ.

Съ лѣвой стороны Ворскла правой берегъ р. Мерла также покрытъ лѣсомъ въ Богодуховскомъ и Краснокутскомъ уѣздахъ.

III. Лѣсъ по берегамъ р. Псла съ лѣсными отвершками простирается чрезъ Миропольской, Сумской и Лебединской округи. // Въ Недригайловскомъ и Бѣлопольскомъ округахъ лѣсныя дачи состоятъ изъ буераковъ и рощей, а частію и по берегамъ рѣчекъ въ маломъ количествѣ.

*28*

Между всѣми сими лѣсами находится часть строеваго лѣсу, блюдомаго и отращиваемаго заповѣдыо, который принадлежитъ: 1) казнѣ, или нѣкоторымъ городамъ, 2) или казеннымъ селеніямъ, 3} или частнымъ владѣльцамъ въ собственность помѣщикамъ, 4) или частнымъ владѣльцамъ въ собственность, 5) слободскимъ войсковымъ обывателямъ и однодворцамъ. Большая часть лѣсу дровянаго, который также принадлежитъ разнымъ селеніямъ и частнымъ обѣихъ степеней владѣльцамъ.

Не всѣ уѣзды, такъ какъ и не всѣ селенія равнымъ количествомъ лѣсныхъ дачъ удовольствованы. Однако въ общемъ разумѣніи все намѣстничество имѣетъ обоюдное равновѣсіе въ качествахъ выгодной земли. Селенія, удовольствованныя большимъ количествомъ лѣсныхъ угодій, сообщаютъ селеніямъ, среди пространныхъ полей лежащимъ, всѣ тѣ выгоды, какія къ житейскимъ

потребамъ лѣсная дача раждаетъ; а поля и степи взаимно содѣйствуютъ своими сокровищами къдополненію надобностн въ жилищахъ, между лѣсами расположенныхъ,

*Употребленіе жителями лѣсовъ*

Всеобщій украннскихъ обитателей обычай въ употребденіи дерева не совсѣмъ для лѣсовъ пагубенъ, изъемля изъ сего некоторыя злоупотребленія.

1. Сначала поселенія слободскихъ пришельцовъ пришло съ ними вмѣстѣ искусство пилить бревна и дѣлать для кровлей дубовой съ прорѣзнымъ краемъ гонтъ. Первые изъ сихъ древодѣльцовъ называются здѣсь тертичники, а другіе гонтари [1-](Слободскіе жъ переселенцы ввели въ употребленіе, кромѣ здѣшнихъ мѣсгь, въ Бѣлгородской и Воронежской губерніяхъ водяныя и вѣтряныя мѣльницы, а дотолѣ мололи тамъ хлѣбъ въ жерновахъ руками)[-1]. О преимуществѣ жъ пильнаго дерева въ строеніи предъ облымъ всякъ знаетъ, что сіе есть правильное строеваго лѣсу употребленіе и растущаго сбереженіе: одно распиленное бревно приноситъ выгоды противъ трехъ облыхъ одинаковой мѣры.

2. Украинцы на построеніе жилыхъ покоевъ и всякаго хоромнаго строенія не много употребляютъ бревенъ, не дѣлаютъ они построекъ высоко въ // закатъ; цѣльное жъ строеніе изъ брусьевъ, или изъ пластиннику бываетъ только у дворянъ и другихъ достаточнѣйшихъ людей, а половина селеній выстроена изъ хворосту, утвержденнаго между деревянныхъ столбовъ и перекладинъ, набитого камнемъ съ глиною и обмазанного съ обѣихъ сторонъ мѣломъ, а вместо карнизовъ и наличниковъ желтою, или зеленою глиною; и понеже ни въ какихъ жилыхъ покояхъ во время топленія дыму не бываетъ, то дерево въ нихъ не прѣетъ, а покои долговременно невредимы стоятъ.

29

3. Сараи, повѣти, хижины, дворовую и всякаго званія городьбу какъ достаточные, такъ и скудные дѣлаютъ изъ хворосту, изъ пластиннику жъ очень рѣдко, а въ степныхъ мѣстахъ изъ тростнику.

4. К теплымъ банямъ украинцы еще не привыкли, кромѣ городовъ и дворянъ; все то дерево остается въ лѣсу, которое къ построенію и топленію бань на дво~рахъ великороссійскіе мужики рубятъ.

5. Къ освещенію избъ у здѣшнихъ простолюдиновъ не употребляется лучина изъ молодаго и самаго прямаго дерева, а горитъ въ черепкѣ съ свѣтельнею сало, или конопляное масло [1-](называется каганецъ)[-1], или дѣлаемые изъ травы чернобыльнику и коровяку факелы, которые ясно и безъ дыму горятъ.

6. Къ топленію печей и къ стряпанію въ каминахъ пищи кромѣ дровъ, употребляется тростникъ и солома.

7. Никто здѣсь не употребляетъ лычной обуви, а возрастающая въ цѣлости изобильно и скоро липа многія и великія въ домахъ выполняетъ нужды. Липовые покои по сту лѣтъ слишкомъ пребываютъ невредимы, чисты, светлы и здоровы. Изъ липы же и другія постройки съ достохвальною пользою дѣлаются. Старыя одупленѣвшія на корняхъ липы употребляются по вычисткѣ для домашней посуды и на ульи для пчелинаго заводу. Всѣ сіи выгодьт отъемлются лычною обувью. По увѣренію великороссійскихъ простолюдиновъ одному человѣку для обуви на годъ потребно до 400 самыхъ лучшихъ и прямыхъ трилетнихъ липовыхъ стволовъ.

8. Украинцы при обселеніи жилищь не послѣднимъ долгомъ щитаютъ разводить сады родючаго дерева, и обсаживать дворы и огороды ракитами, тополями, или другими деревьями. // 30

Употребленіе лѣсовъ на винокуреніе есть особо достойный вниманія предметъ. При семъ случаѣ можно прозрѣть и заключеніе сдѣлать о людяхъ, кто имѣетъ прочливую прозорливость касательно до будущаго потомства, и кто умѣетъ вычитать прямыя свои выгоды.

Во первыхъ помѣщики, имѣющіе подъ самоличнымъ надзнраніемъ и управленіемъ винокурные заводы, часъ отъ часу подробнѣе входятъ въ разчетъ своихъ приходовъ и разходовъ отъ винокурни зависящихъ. Они дѣлаютъ въ лѣсзхъ, за ними утвержденныхъ, повалный срубъ, обурочивъ на то избираемую ими лѣсной поросги часть; отдѣляютъ бревна, способныя къ строенію и другимъ домашнимъ надобностямъ; оставляютъ для себя, или назначаютъ въ продажу, а остающееся за тѣмъ дровяное дерево опредѣляютъ къ своему винокурному заводу, или по излишеству продаютъ сіи дрова другимъ разного званія заводчикамъ,

[1—1] *Дужки в тексті.*

собственныхъ лѣсовъ для виннаго заводу не имѣющимъ. Кромѣ сего, отдаютъ помѣщики стоящія за ними лѣсныя угодьи въ наемъ подъ винокурные заводы другимъ заводчикамъ на урочные годы съ ограниченіемъ при порубкѣ лѣса всѣхъ статей, къ своей пользѣ клонящихся. Иные жъ помѣщики выискиваютъ при винокуреніи и ту выгоду, чтобъ имъ производить сидку вина покупными дровами, а свои лѣса отращиваютъ бережливо, и отращенные продаютъ для строенія, а оставшіяся дрова опредѣляютъ на винокурные, или селитряные, или на кирпичные заводы.

Войсковые слободскіе обыватели, пользующіеся правомъ винокурения, заводы свои содержатъ также какъ и дворяне въ собственныхъ блюдомыхъ, или въ наемныхъ лѣсахъ, или внутрь своихъ поселеній, употребляя къ тому дрова, остающіяся отъ порубки строеваго лѣсу, въ принадлежащихъ имъ въ собственность лѣсныхъ займищахъ или покупаютъ отъ своей собратіи привозимыя дрова.

Нынѣ и сіи малые частные владѣльцы изъ году въ годъ поглубже прозираютъ въ предслѣдующія выгоды; вычитаютъ цѣну лѣсовъ, ими отращиваемыхъ и подчщішемыіхъ; одною такихъ займищъ подчисткою казенные поселяне половину домашнихъ надобностей выполняютъ, а выращенныя подъ такимъ бдюденіемъ части продаютъ на срубъ для селитряныхъ, // или кирпичныхъ заводовъ, или отвозятъ сами на вольную продажу въ города. 31

Сіе раздробленное въ собственныя частицы лѣсовъ владѣніе предлагаетъ надежду, что и впредь не возможетъ здѣсь послѣдовать какой либо въ нужномъ деревѣ недостатокъ, понеже нынѣ прн множествѣ винокуренныхъ заводовъ блюдомыя лѣсовъ части, принадлежащія въ особеиное владѣніе дворянамь и казеннымъ обывателямъ, растутъ невредимы.

Нещастны тѣ лѣса, которые принадлежатъ цѣлымъ селеніямъ въ общественный въѣздъ; въ такихъ лѣсахъ, кромѣ суковатыхъ и горбатыхъ брезенъ, кромѣ дровъ и хворосту, не много попадается годныхъ къ строенію и другимъ надобностямъ растенін. Правда, и сіи лѣса предохраняются и отращиваются положенною на урочные годы заповѣдію. Однако рѣдкая ка свѣтѣ рѣдкость такіе умы, которые къ общественному добру и частному въ собственности владѣнію имѣли бы равное разположеніе и одинакое вниманіе; сіе дѣло было бы странное, оно ни въ какихъ предшедшихъ тысячелѣтіяхъ неслыханное.

Несравненно большее нещастіе постигло тѣ лѣсныя угодьи, которыя достались въ руки владѣльческимъ подданнымъ. Отсутственныя боярскія отчины, поддаными черкасами населенныя, прежде всѣхъ опустошили своими винокурнями лѣса какъ причитавшіеся ихъ помѣщикамъ, такъ принадлежавшіе по смежности частнымъ владѣльцамъ и казеннымъ селеніямъ. Сія всегубительная лѣсовъ язва пожирала въ одинъ годъ безцѣнный натуры даръ, плоды цѣлыхъ вѣковъ. Въ слободскихъ полкахъ не возмогли съ прежнихъ временъ отсутственные сіи бояре овладѣть землями и лѣсами во многомъ количествѣ для населенія винокуровъ своихъ подданныхъ; а у которыхъ помѣщиковъ и поселились здѣсь винокуры, и довольно опустошили лѣсовъ до прибытія генералънаго межеванія, тѣ помѣщики, по утвержденіи за собою межеваніемъ лѣсныхъ дачъ, и, прозрѣвъ сами собою невозвратимый отъ подданническихъ винокуренъ убытокъ, отвращаютъ нынѣ сіе злоупотребленіе экономическими распоряженіями.

Слѣды подданническихъ винокуренъ чрезъ цѣлой вѣкъ едва ли могутъ загладится въ пространныхъ лѣсныхъ полосахъ, прилежащихъ къ р. Осколу, Донцу // и Ворсклу, гдѣ винокурни при правленіи Бѣлгородской губерніи во многихъ отсутственныхъ слободахъ боярскихъ умножились, и ужасно выгубили пространнѣйшіе драгоцѣнные лѣса, Сіи слѣды и остатки винокуренъ видны тамъ такъ, какъ путь саранчи, пожирающей на поляхъ растенія. Въ изтребленныхъ сихъ лѣсахъ видно нынѣ множество дубовыхъ пней, имѣющихъ въ діаметрѣ до трехъ аршинъ, 32

*Изъ болыиаго хорошаго дуба вырпъзаютъ слободскіё обыватели гонту до 1500 и больше*

Подданные винокуры, не предразполагающіе о своемъ потомствѣ, не утверждающіеся коренно на жилищѣ и имѣющіе главною цѣлью пропитанія й обогащенія винокуреніе, не имѣли нужды думать о формѣ отращенія и употребленія лѣсовъ: рубили самыя лучшія деревья на выборъ. Одинъ такой винокуръ сжигаетъ иа вигтокурнѣ въ одинъ день два дорогіе дуба, изъ которыхъ слободской казенной обыватель получилъ бы

нѣсколько хорошихъ брусьевъ и пильныхъ досокъ, или бы вырѣзалъ нѣсколько гонту.

Симъ созерцаніемъ оправдается право частнаго владѣнія въ вѣчной собственности преимущественно предъ правомъ общественнаго единовременнаго употребленія.

Посторонніе люди, охотники много говорить и скорое дѣлать заключеніе, приписуютъ слободскимъ жителямъ выгубленіе лѣсовъ по той иногда причинѣ, что здѣсь дрова не очень дешевы. Сія при частныхъ владѣніяхъ дороговизна, или, прямѣе сказать, умѣренная дровамъ цѣна, есть начало и причина формальнаго отращенія лѣсныхъ займищъ и убѣдительное побужденіе къ предохраненію лѣсовъ. Напротивъ того общественный въ лѣса въѣздъ и дешевизна дровъ дѣлаетъ то, что ньшѣ въ пространныхъ лѣсахъ Курскаго намѣстничества при нѣкоторыхъ, а Воронежскаго при многихъ городахъ для строенія выгодныхъ бревенъ и досокъ за дорогую цѣну сыскать не можно.

А здѣсь при всей тѣсноте селеній и при умѣренной дороговизнѣ дровъ въ способномъ для строенія деревѣ за умѣренную жъ цѣну недостатку нѣтъ и впредь не ожидать; частные лѣсные удѣлы и несомненная надежда въ полученіи впредь соразмѣрной за отращиваемой лѣсъ цѣны отвратятъ всякое въ строевомъ лѣсу и дровахъ оскудѣніе.

Вообще по сему намѣстничеству деревья развиваются, а нѣкоторые и разцветаютъ въ послѣд//нихъ числахъ апреля или въ первыхъ мая, листья же съ деревъ опадаютъ въ октыбрѣ.

*Пчельные заводы*

Въ лѣсахъ и между полей въ кустарникахъ содержатъ жители пчельные заводы. Форма пчеловодства есть не руская, но нѣмецкая, которую и всѣ великороссіяне, между слободскихъ черкасъ живущіе, начали употреблять. Ульи для пчелъ дѣлаются легкіе однодонные, вверьху поуже, а внизу попросторнѣе; съ лица не вдѣлываютъ въ нихъ выемныхъ колозней, но только одно летво, или очко. На зиму становятъ пчеляки пчелу въ деревянные погреба. Медомъ и воскомъ за продовольствіемъ сей губерніи промышляютъ торговцы внѣ сего намѣстничества во многія мѣста и за границу.

*Хлѣбопашество въ губерніи*

оемледѣліе сего намѣстничества можно раздѣлить въ два рода воздѣланія земли: къ первому относится земледѣліе хлѣбонашества, ко второму — земледѣліе древесное въ разведеніи садовъ. Количество хлѣбопашества соразмѣрно здѣсь количеству земли и количеству жителей, касательно до прокормленія ихъ домовнаго. Но понеже сверьхъ сего внутренняго употребленія потребно здѣсь всегда иемалое число хлѣба для продовольствія войскъ, тожъ и для винокурныхъ заводовъ, то по сей причинѣ много выходитъ сюда озимаго хлѣба и грешневой крупы изъ Курскаго намѣстничества какъ оптовыми подрядами, такъ и въ мѣлочную частную продажу. Мѣсто или средоточеніе сей продажи почитается городъ Харьковъ, Сумы и Ахтырка, а время — осень и зима, Количество привозимаго отвнѣ на продажу по всему намѣстничеству хлѣба полагается примѣрно до 100 000 четвертей.

Украинскіе хлѣбопашцы больше насѣваютъ яроваго, нежели озимаго хлѣба, ибо случаются непогожія, мокрыя, или безснѣжныя зимы, въ которыя озимой посѣвъ часто выпрѣваетъ, потому и урожай сомнителенъ.

*Качество земной почвы и образъ хлѣбопашестеа*

Земли по большей части сухи, тверды и вязки, заростаютъ толстымъ быліемъ и крѣпкими кореньями; по сей винѣ для вспахиванія земли употребляютъ хлѣбопашцы большіе плуги, подъ которые впрягаютъ по четыре, по шести и по осьми воловъ, смотря по исправности орудія, по качеству грунта земли и по силѣ рабочего скота. Употребленіе плуговъ принято также великороссійскими помѣщиками и однодворцами, живущими между, или въ смеж//ности слободскихъ земледѣльцовъ, во всемъ сообразно. Употребляютъ здѣсь и обыкновенныя сохи о двухъ сошникахъ, еще одно орудіе> называемое рало. Сіе рало дѣлается на подобіе бороны съ однимъ рядомъ 5 или 6 большихъ деревяниыхъ зубовъ, или клевцовъ, на которые накладываются желѣзныя зубья; но оба сіи орудія больше способны къ вспахиванію мягкихъ и песчаныхъ земель, также для вторичнаго перепахиванія подъ озимой хлѣбъ, а иногда по нуждѣ и въ недостаткѣ работаютъ вмѣсто большаго плуга. Для скорѣйшаго вешняго посѣву обыкновенно вспахиваютъ здѣсь земледѣльцы свои нивы плугами подъ зиму въ октябрѣ [1-(]сія пашня называется

[1-1] *Дужкив тексті*

Карта
Харківського
камісництва
(рукопис)

*Топографінний опис Харківського намісництва з історичною передмовою*

Карта Харківського повігу

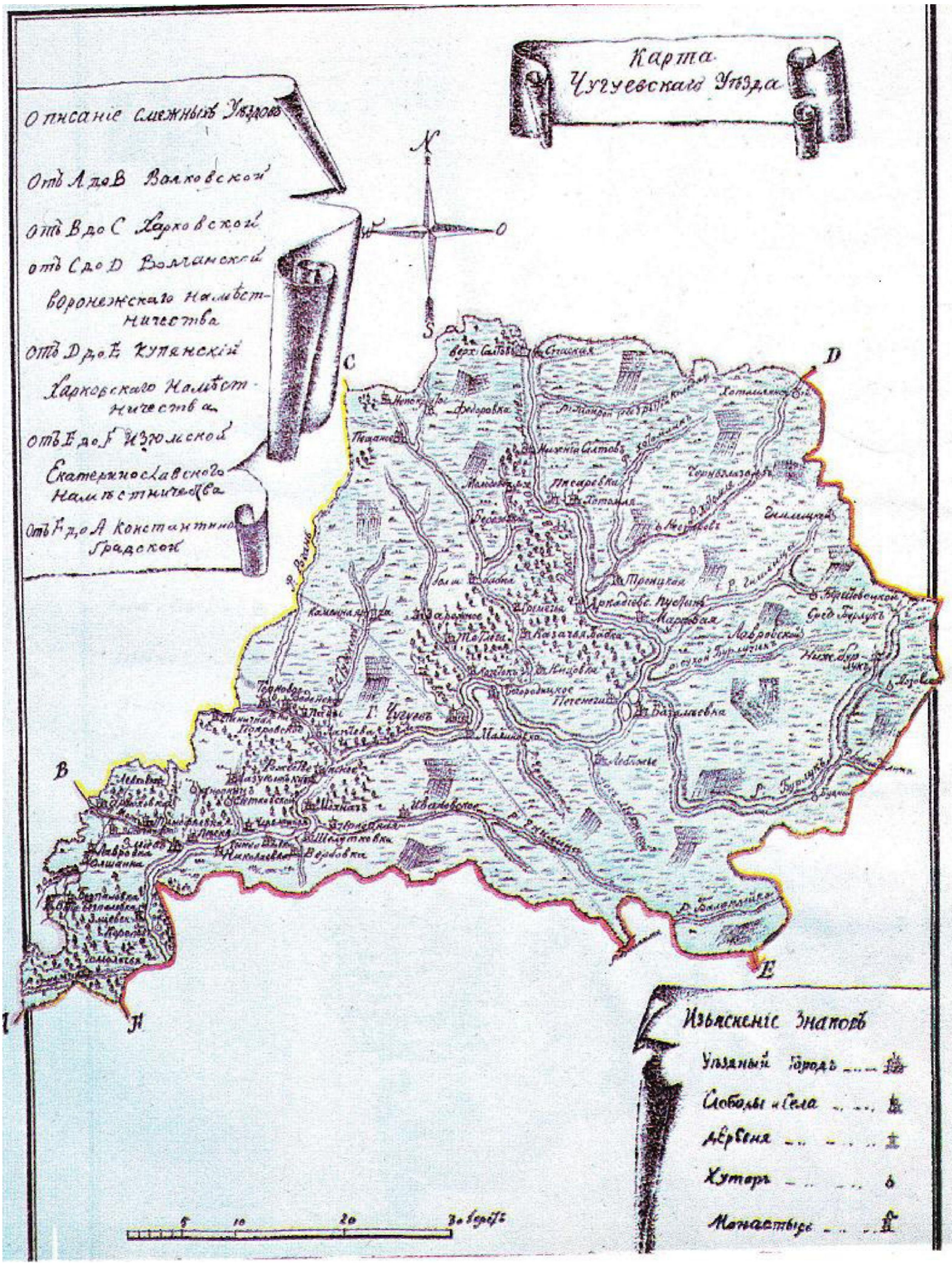
Карта
Чугуевскаго Уѣзда
Описаніе смежныхъ Уѣздовъ
Отъ А до В Волховской
Отъ В до С Харковской
отъ С до D Волчанской
Воронежскаго Намѣстничества
отъ D до Е Купянскій
Харковскаго Намѣстничества
отъ Е до F Изюмской
Екатеринославскаго Намѣстничества
отъ F до А Константиноградской
Изъясненіе Знаковъ
Уѣздный Городъ
Слободы и Села
Деревня
Хуторъ
Монастыре
Р. Ворскла
Р. Донецъ
Р. Гнилицкій
Р. Бурлукъ
Г. Чугуевъ
Верх. Салтовъ
Спасская
Хотомлянка
Покровская
Троицкая
Мерефа
Печенѣги
Васильевка
Шелудьковка
Николаевка
Ведмедовка
Лебяжье
Шахтай
Ивановское
Мелихово
Лозовая
Шишаки
Мерефянскій
Старобѣльскій
Мазурьковъ хуторъ
Ромодановскіе
Лозовенька
Лиманъ
Ольшана
Журавлевка
Зміевъ
Коротичъ
Голобородько
Бѣлгородское
Нижне-Бурлукъ
Сред. Бурлукъ
Бригадировка
Мерчикъ
Ст. Бѣлянъ
Ст. Бѣлянчикъ
Ст. Бѣлянъ
Ст. Бѣлянчикъ
Ст. Бѣлянъ
Ст. Бѣлян

*Топографічний опис Харківського намісництва з історичною передмовою*

Карта
Вовчаксъкого
повггу

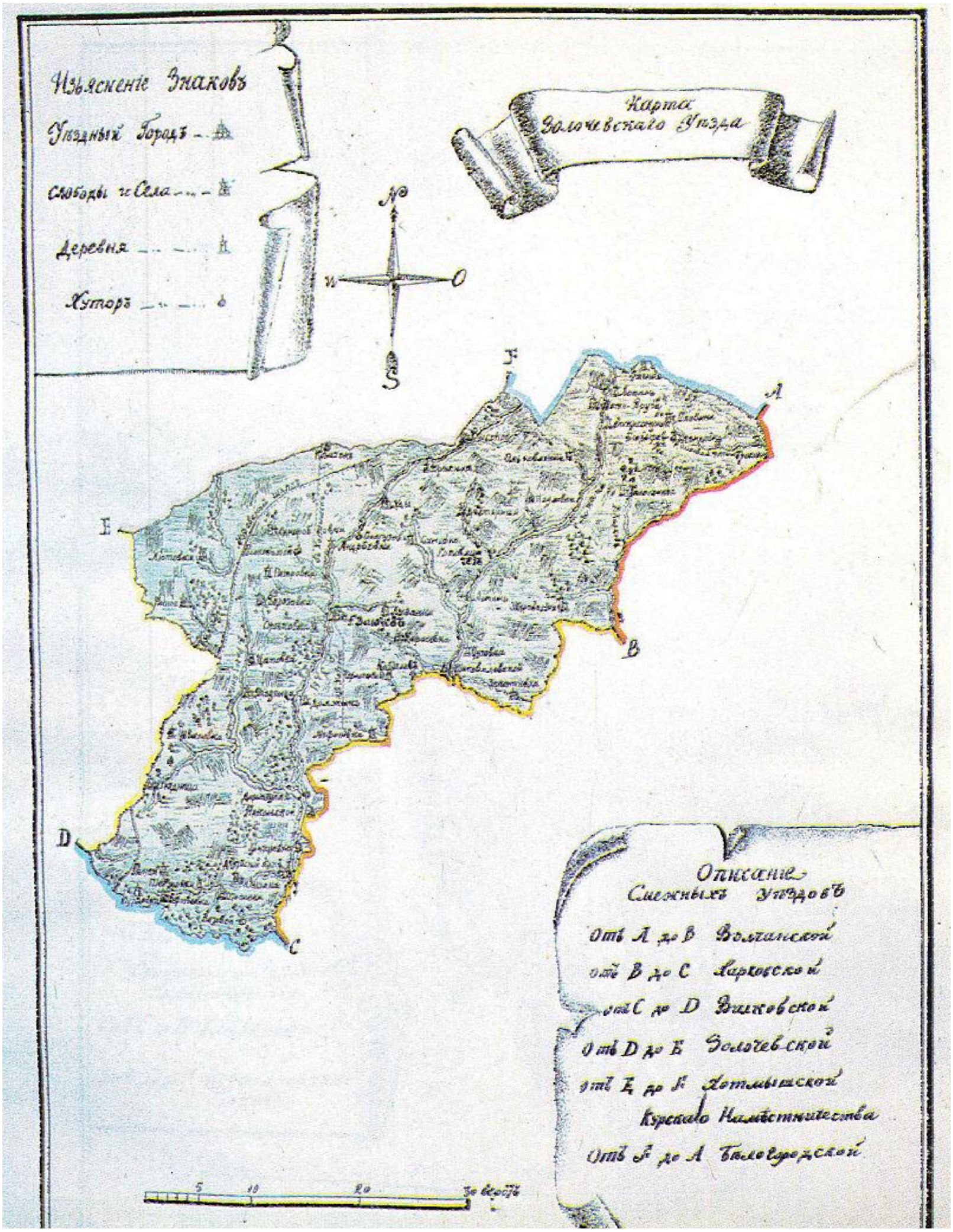


*Карта Золочівського повіту*

*Топографічний опис Харківського намісництва з історичною передмовою*

*Карта Валківського повіту*

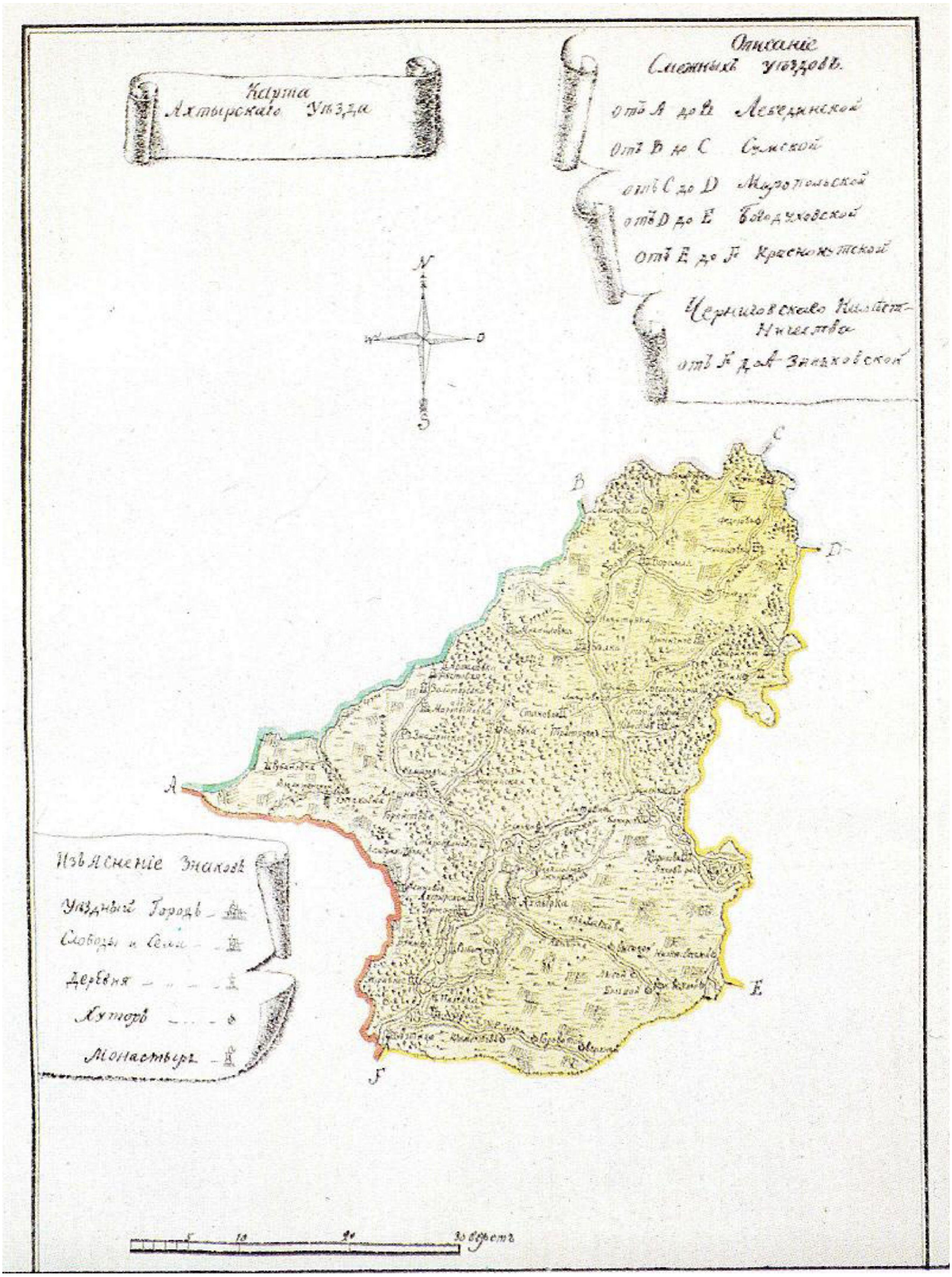


Карта Охтирського повіту

*Топографічний опис Харківського намісництва з історичною передмовою*

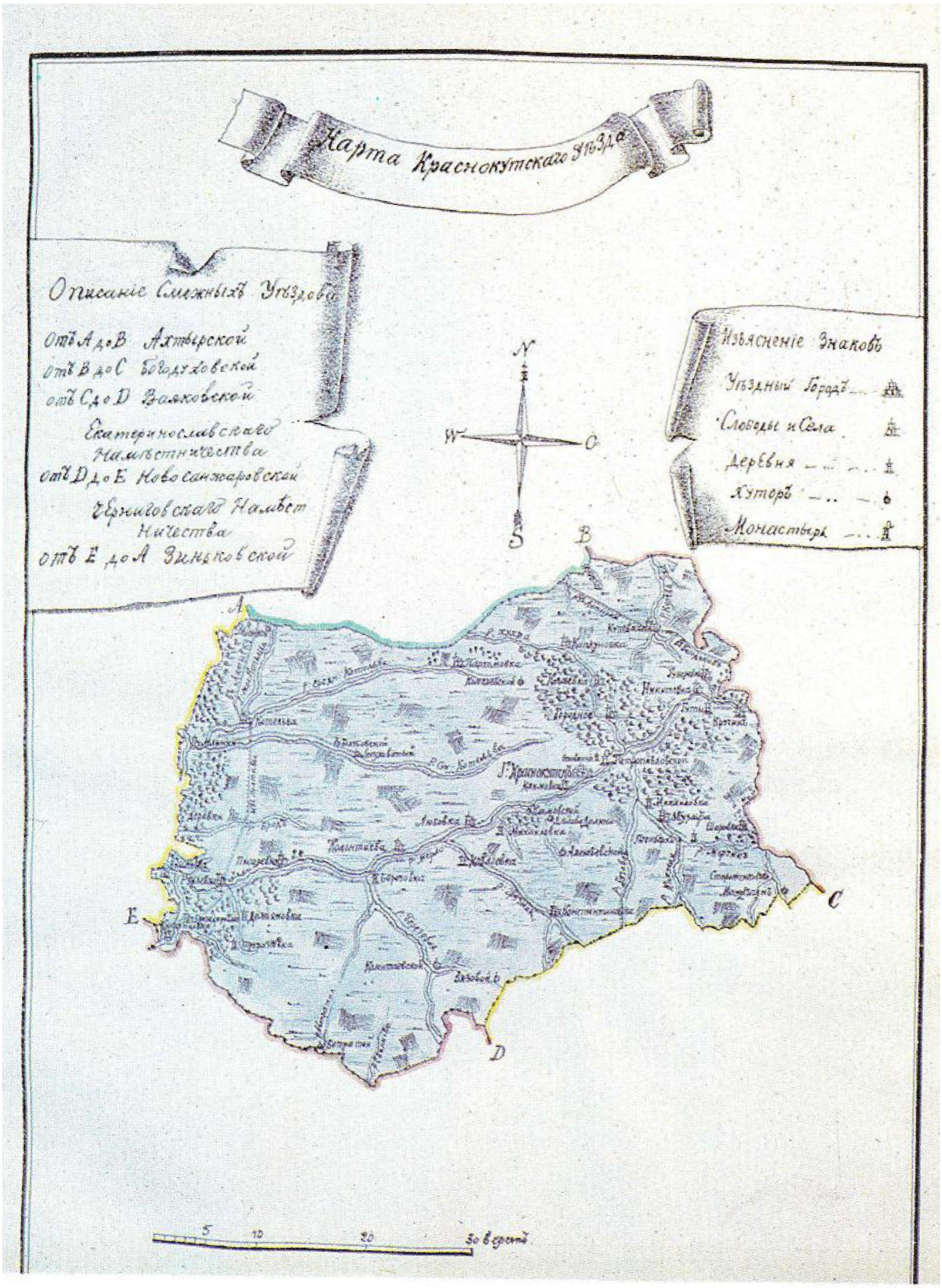


Карта Краснокутського повіту

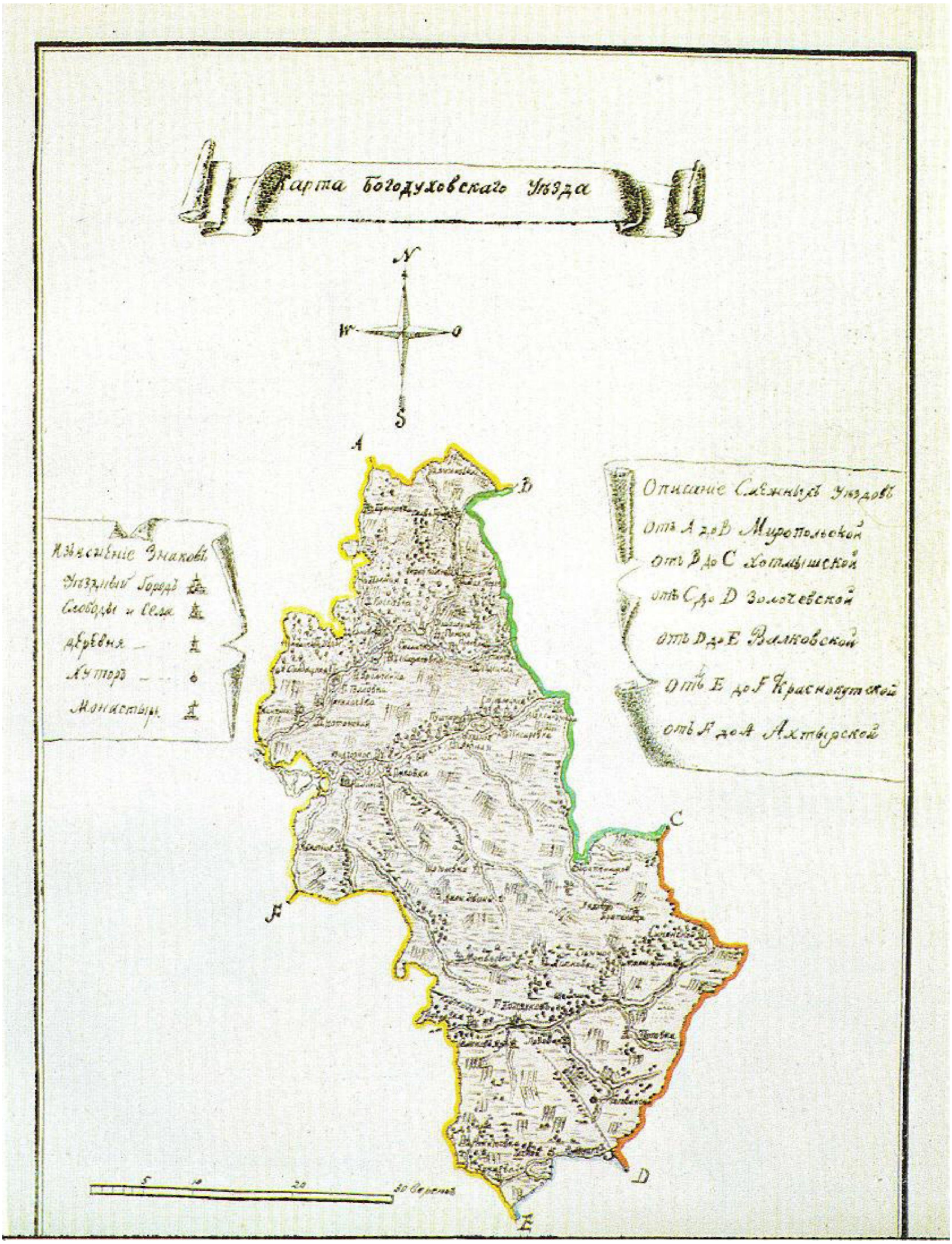


Карта Богодухівського повіту

*Топографічний опис Харківського намісництва з історичною передмовою*

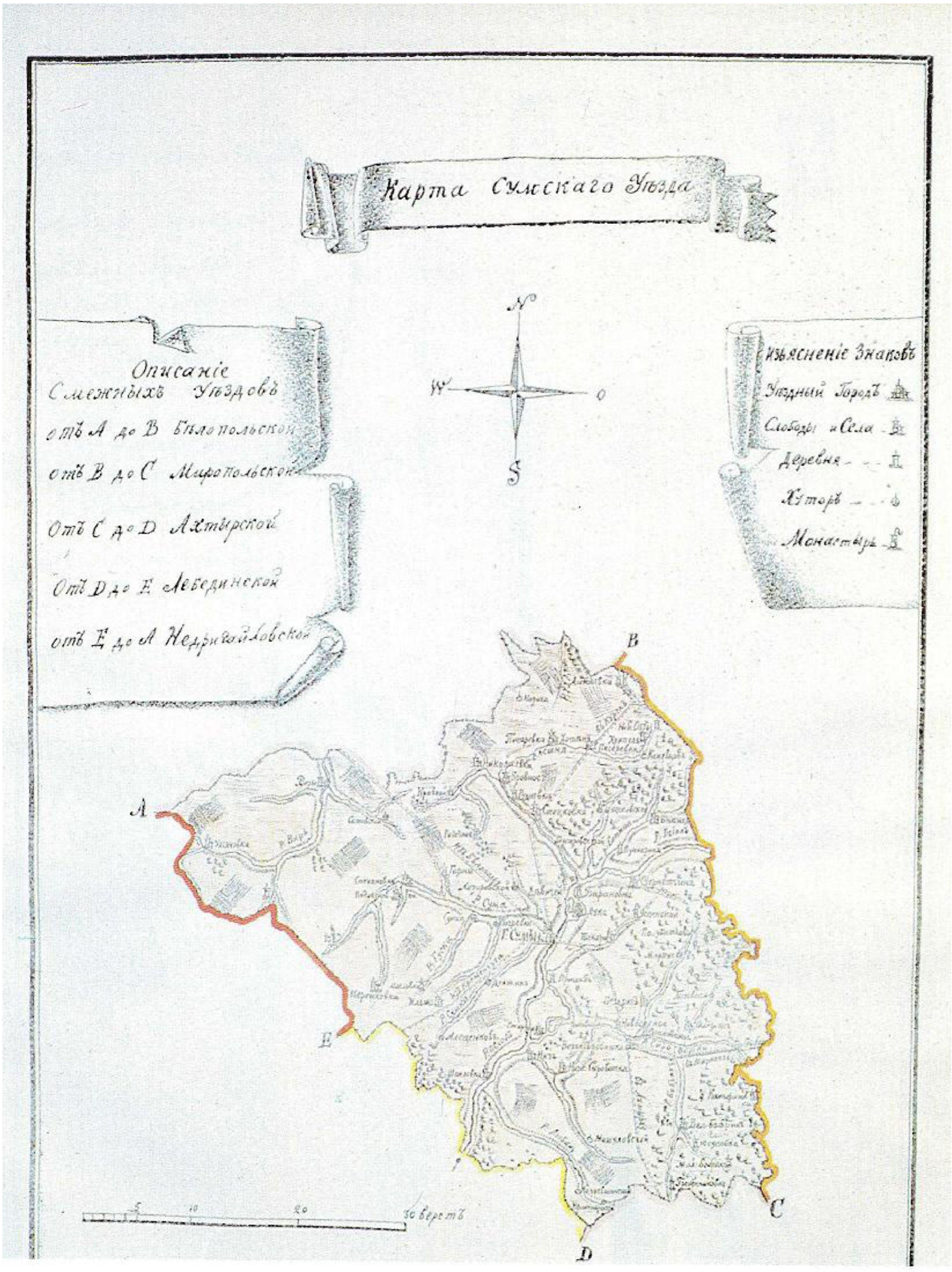


Карта Сумського повіту

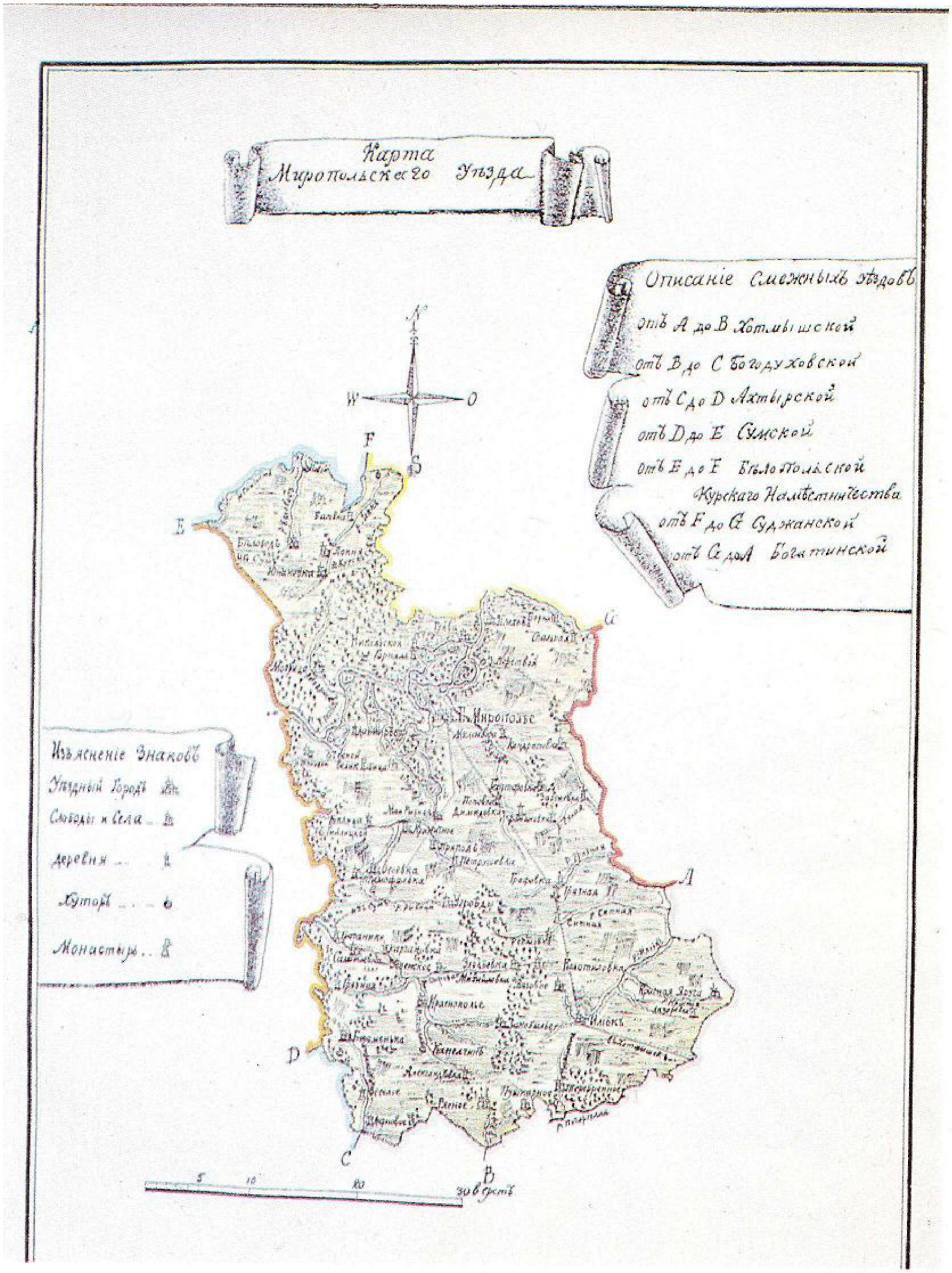


Карта Миропільського повіту

*Топографічний опис Харківського намісництва з історичною передмовою*

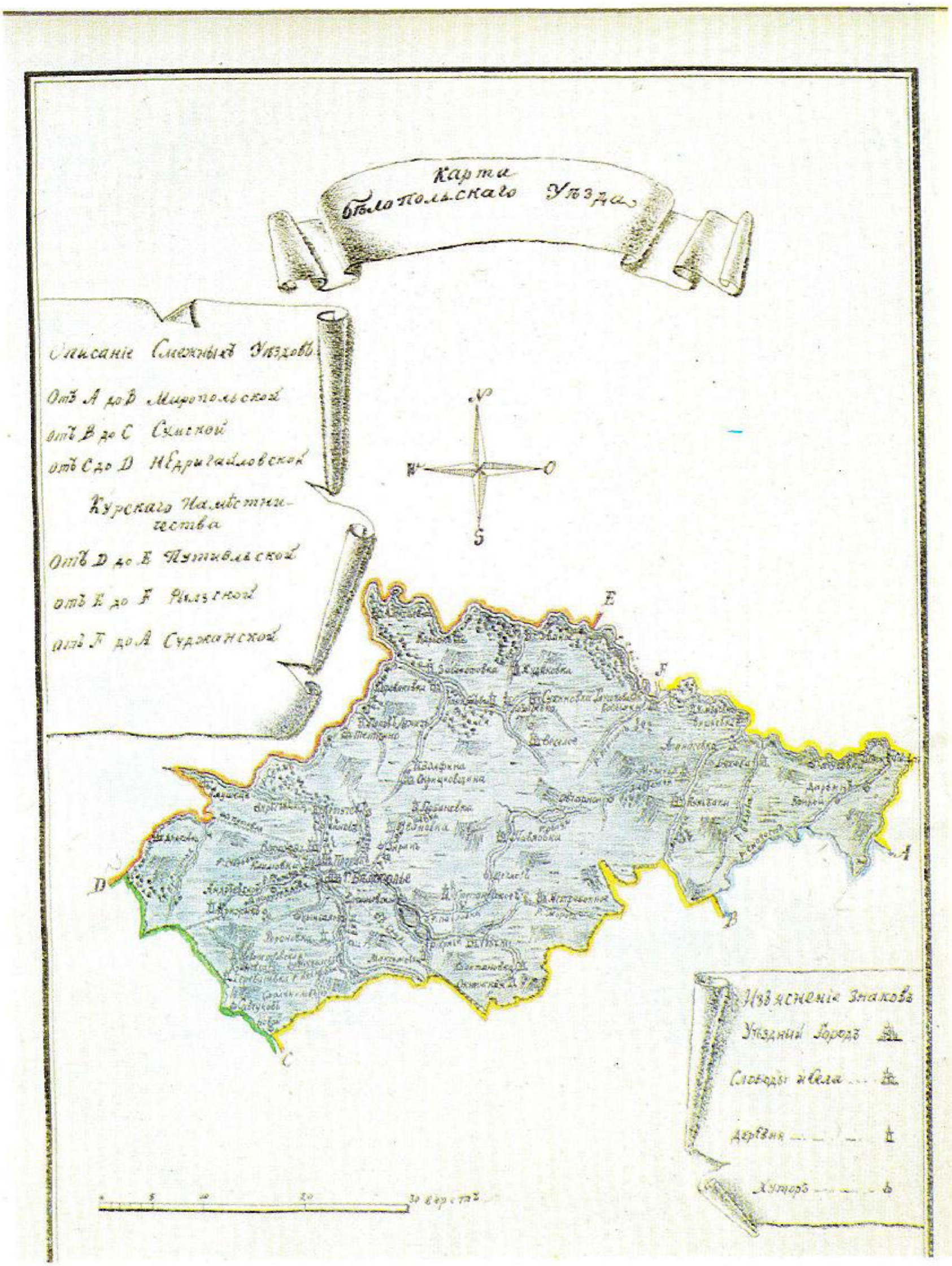


Ка рта
Біло-пільського
повіту

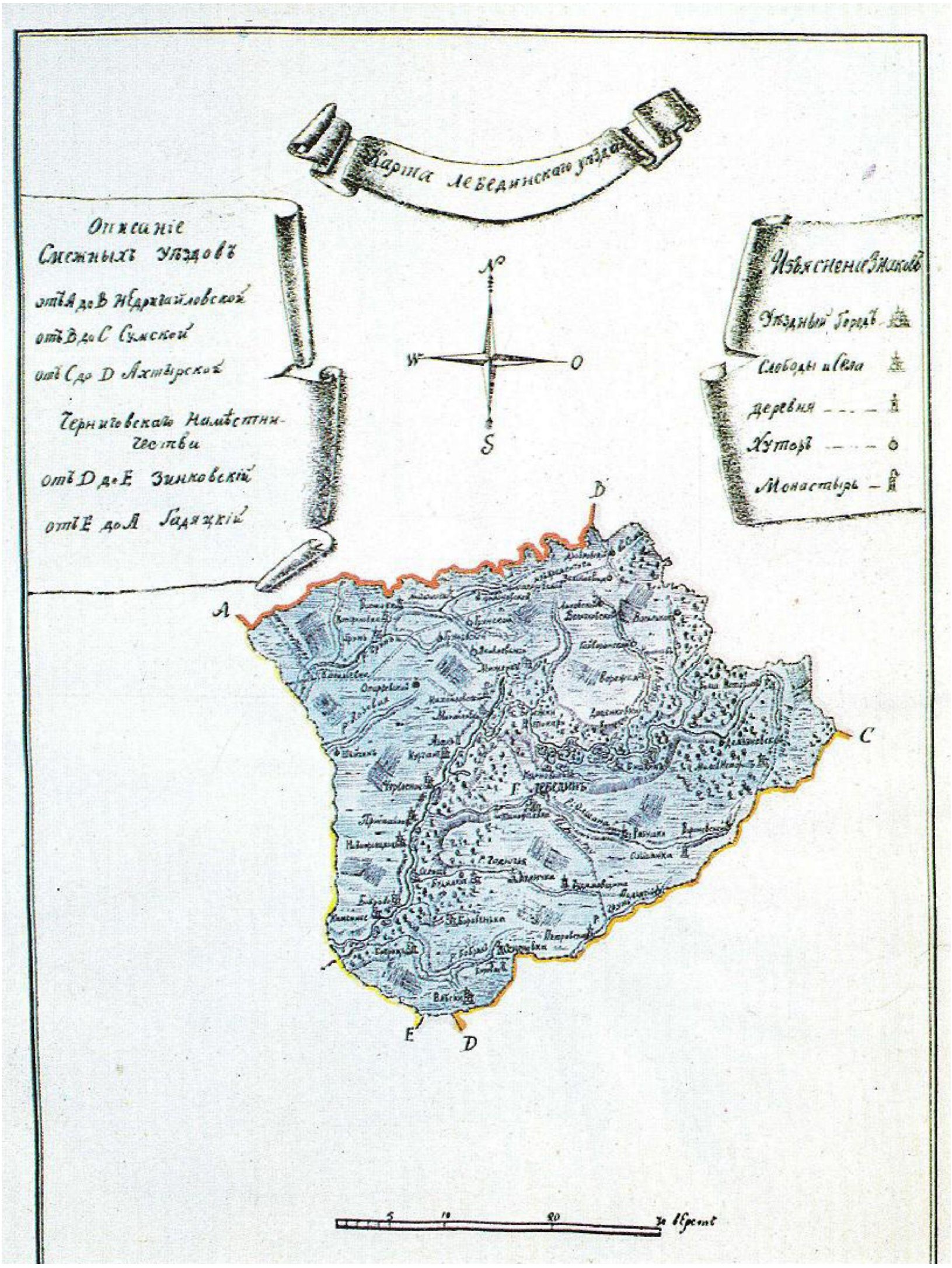


Карта Лебединського повіту

*Топографічний опис Харківського намісництва з історичною передмовою*

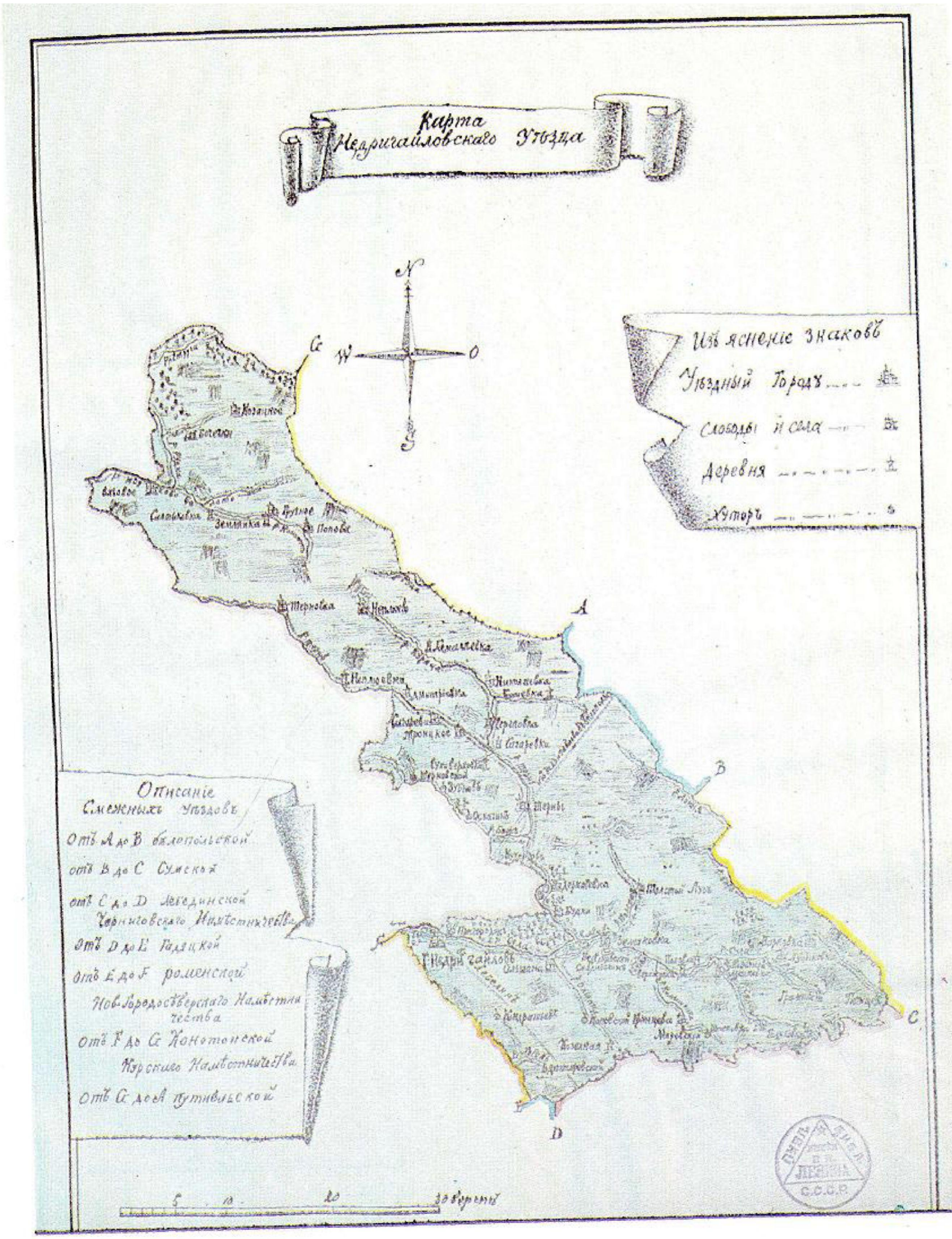


Карта Надригайлівського повіту

*Топографічний опис Харківського намісництва з історичною передмовою*

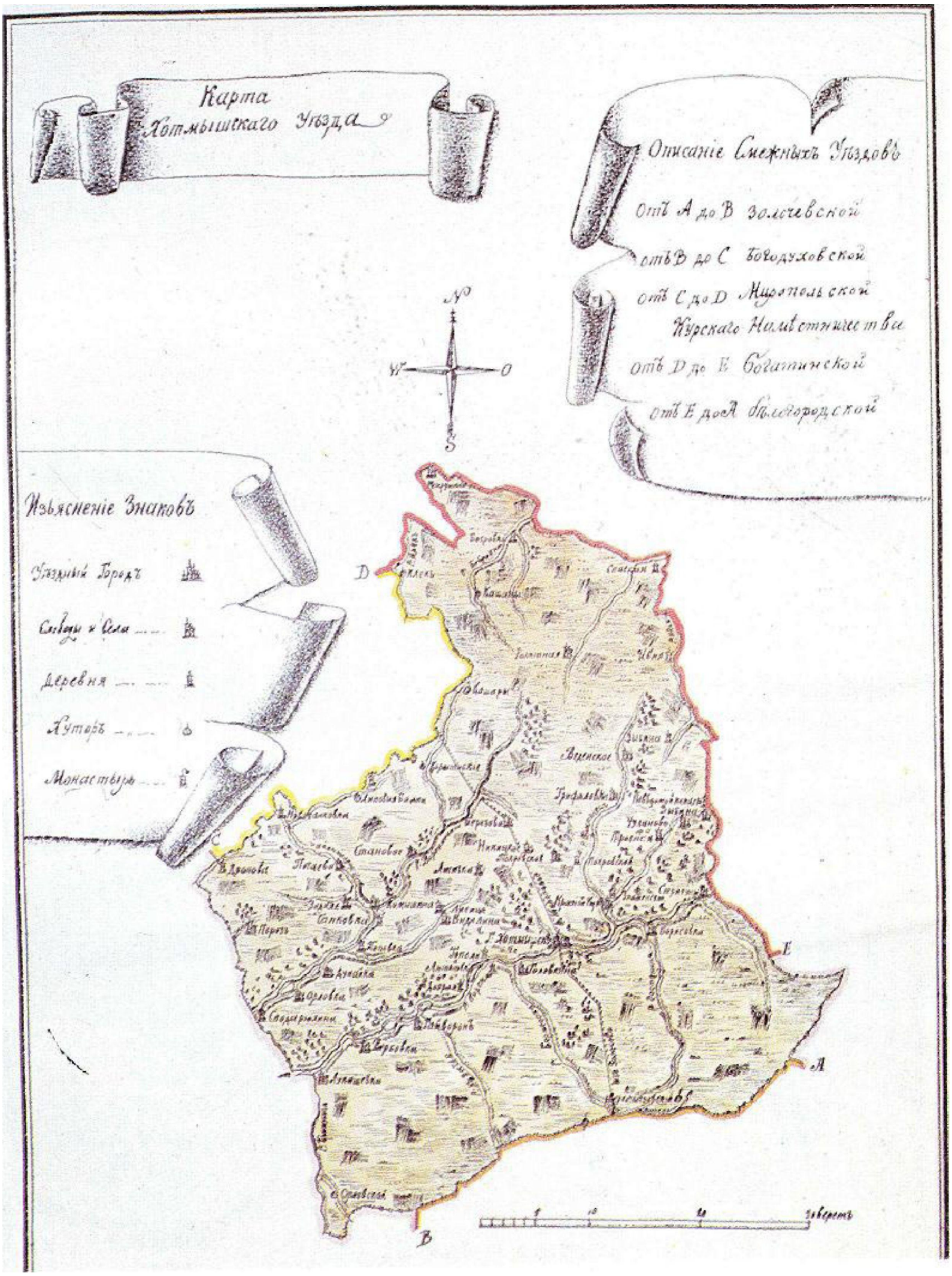


Карта Хотмизького повіту

*Топографічний опис Харківського намісництва з історичною передмовою*

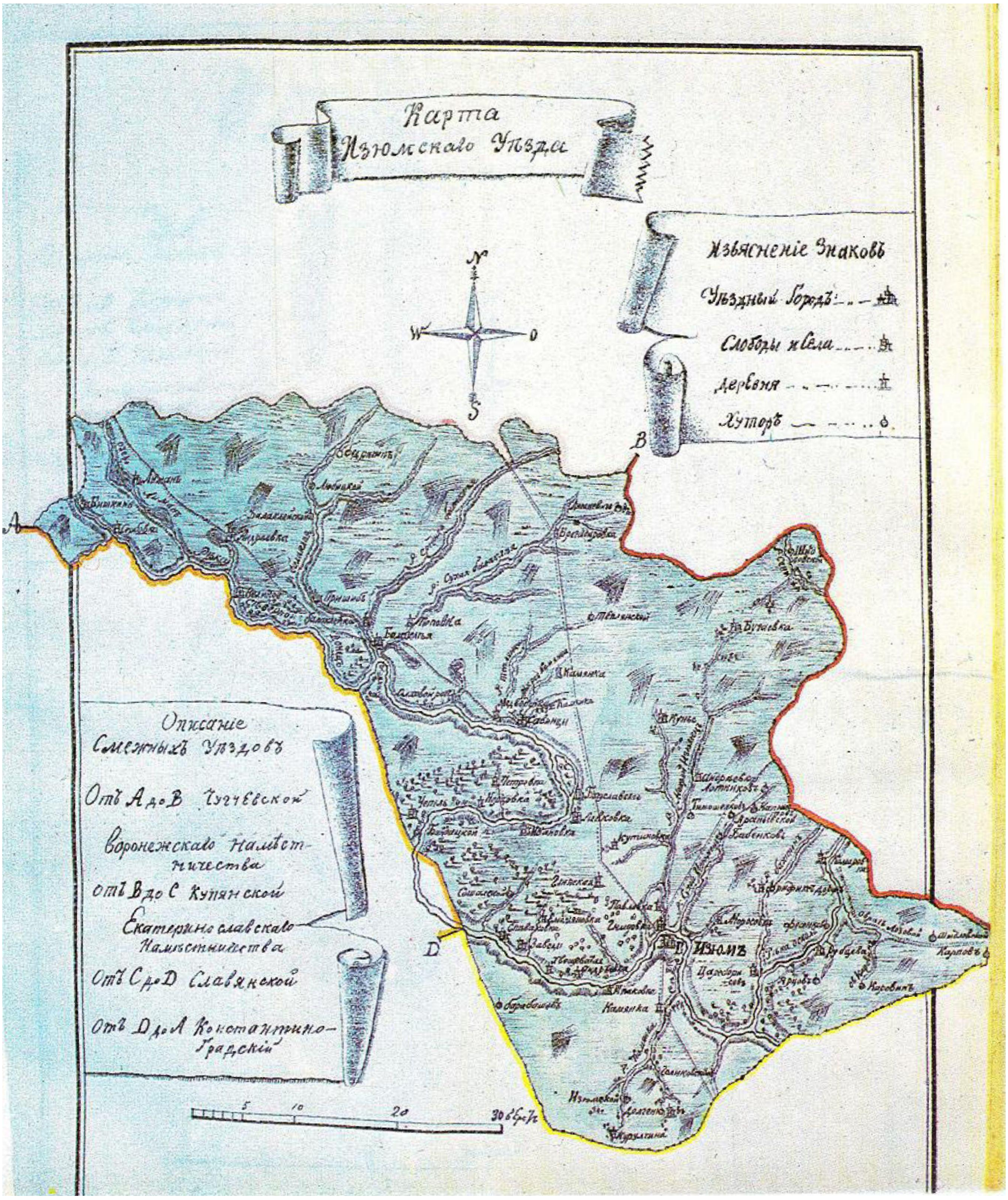


Карта ізюмського повіту

зябь)-[1], а по открытіи земли въ мартѣ начинаютъ сѣять прежде макъ и анисъ, потомъ по ряду ячмень, пшеницу, овесъ, горохъ, сочевицу, просо, ленъ и коноплю, на легкихъ же и сухихъ земляхъ гречу. Въ безлѣсныхъ и малолюднѣе населенныхъ степяхъ ежегодно разпахиваютъ вновь плугами цѣльныя степи, или долговременно неоранные перелоги; на возвышенныхъ такихъ новяхъ сѣется въ первын посѣвъ анисъ съ надѣждою хорошаго урожая или просо, требующее также твердаго грунту; а на раздольныхъ и другихъ сочнѣйшихъ цѣлинахъ первый посѣвъ — ярая пшеніша. Въ послѣдующій годъ засѣваются новоразпашные загоны также просомъ илн пшеницею; въ третье лѣто засѣваютъ овсомъ, послѣ овса рожыо, а по снятіи ржи оставляется сіе на нѣсколько лѣтъ въ перелогъ.

Симъ способомъ воздѣланная и удобренная дикая степь обращается въ лучшее пастбище: тут вмѣсто сухой всю степь изтощевающей ковылы, называемой на Украйнѣ тирса, и вмѣсто твердаго колючаго малорослаго кустарника, называемаго дереза, облекается запущенный перелог въ сладкія и гштательныя травы. Послѣ ржи родится пріятный пырей и другія ядомыя растенія, а на сочнѣйшихъ раздольяхъ, кромѣ пырья, урожается горошекъ и дятлина, и на сихъ мѣстахъ бываетъ самой лучшій сѣнокосъ. Такимъ образомъ, изъ году въ годъ поднимаютъ плугами нѣсколько цѣльныхъ степей, или возобновляютъ запущенные облоги.

По сей-то причинѣ на украинскихъ поляхъ не бываетъ сплошнаго всѣхъ загоновъ засѣву, но на всѣхъ трехъ поляхъ видны между хлѣбами об//логовыя полосы, дабы получить хорошее сѣно и пастбище.

Снятой съ поля хлѣбъ отвозится внутръ селеній на гумны, или складывается на хуторахъ, или становится въ одоньн среди поля на нивахъ. Овиновъ для сушенія хлѣба украинцы не употребляютъ, а молотятъ, расставивъ снопы прежде на току вверьхъ колосомъ, чтобъ нѣсколько просохли. Достаточные хлѣбопашцы дѣлаютъ для молоченія хлѣба риги, по здѣшнему названію клуни.

При молотьбѣ есть расчетъ, чтобы, кромѣ вымолоченнаго зерна, получить и кормъ для скота; сыромолотная солома половиину часть против сѣна доставляетъ корму къ зимѣ для скотины.

Доброта и худоба урожая зависитъ вопервыхъ отъ качества весны и лѣта, потомъ отъ способности грунту, отъ времени или термина посѣва, оіъ доброты сѣмянъ, наконец, отъ ума и трудовъ хозяина, сѣющаго сѣмя въ нѣдра земли.

Въ посредственный урожай вымолачивается изъ посѣянной одной четверти:

| | Четверти |
|---|---|
| Озимой ржи | 7 |
| Озимой пшеницы | 5 |
| Вешняго посѣву | |
| ячменя | 7 |
| пшеницы | 4 |
| овса | 9 |
| гороху | 4 |
| проса | 10 |
| льну | 3 |
| конопли | 5 |
| гречи | 7 |
| анису | 10 |
| маку изъ одной доли четверика, или изъ одного гарнца | 20 |

Вымолоченныя зерна очищаютъ хозяева отъ пыли, а нѣкоторыя смываютъ на водѣ, потомъ просушиваютъ на открытомъ воздухѣ подъ солнцемъ или на печахъ, и, очистивъ, отвозятъ для молотья, или обталкиванія на мельницы, гдѣ хозяину мѣльницы отдается въ заплату десятая доля хлѣба зерномъ, что здѣсь называется помолъ, а денежной за молотье хлѣба платы нѣтъ въ употребленіи. Поставленный на гуменникахъ хлѣбъ сохраняется въ предбудущіе годы въ одоньяхъ, или перемолоченой полагается зерномъ въ земляныя, называемыя па-//шенныя ямы, которыхъ внутреннія стѣны по высушеніи одѣты рядами прямой соломы; ямы тѣ сверьху закрываются также соломою, по соломѣ застилаются досками, или хворостомъ, а сверьхъ сего присыпаютъ ихъ землею.

Избытки всякаго рода житъ за продовольствіемъ хозяевъ продаются внутрь губерніи въ городахъ и другихъ торговыхъ селеніяхъ, а внѣ здѣшнихъ жилищъ, кромѣ чрезвычайнаго случая, не много выходитъ хлѣба, и то одного яроваго, т. е. обтолоченнаго проса, или пшена, овса, пшеницы, маку и анису.

*Срастеніе хлѣбопашества со скотоводством*

Распространеніе хлѣбопашества въ здѣшней сторонѣ полезнѣе ли будетъ для жителей или нѣтъ, естьли все время, всѣ труды и всѣ угодья земли определить

единственно къ посѣву и собранію жить? О семъ повѣрнѣе могутъ разчетъ брать сами земледѣльцы, или тѣ, которымъ надзираніе домоводства ввѣрено бываетъ.

Ежели мастеровымъ людямъ, которыми здѣсь, кромѣ городовъ, многія уѣздныя селенія довольно снабдѣны, оставивъ существительные свои промыслы, претвориться въ хлѣбопашцевъ; ежели пастбища и сѣнокосы, ежели сады, овощныя бакчи и огороды передѣлать въ хлѣбопашенныя десятины, ежели скотоводство уменьшить, а скотопитателей къ сохѣ приставить, то безъ сомнѣнія хлѣбопашество прирастетъ вдвое, сравнительно съ количествомъ настоящаго. Положить, напр. такъ, что по нынѣшнему количеству хлѣбопашества въ посредственной урожай получено будетъ съ поля во всей гебурніи хлѣба для прокормленія туземцевъ на полтора года, а употребивъ всѣ мѣста земли, все время и труды всѣхъ жителей къ земледѣлію жить, можно снять въ одинъ годы хлѣба на три года къ продовольствію губерніи. Однако при изобиліи и дешевизнѣ хлѣба народъ будетъ въ скудости, и всѣ прочіе источники пропитанія изсякнутъ.

*Скотоводство*

Земледѣліе есть первый для человѣка трудъ, но и скотоводство будетъ вторая рука житейскихъ нуждъ. Скотоводство украинское не такое, какъ у калмыковъ и другихъ степныхъ народовъ, дикое или натуральное, но основывающееся на правилахъ ума и опытовъ при хлѣбопашествѣ.

Дѣланіе сараевъ и пригоновъ, приготовленіе сѣна и другаго корму, смотрѣніе и хожденіе за скотиною съ перваго дня ея жизни, помощь въ бо-//лѣзненныхъ ея припадкахъ, ежедневный напой — все сіе не праздная забава, но потреба ума, усердія, соболѣзнованія, очей и рукъ. Сей трудъ равную половину умовъ, силы, времени и мѣста упражняетъ въ сравненіи съ трудомъ хлѣбопашества; а богатая отрасль торговли и общественной пользы, отъ скотопитательства раждающейся, имѣетъ на Украинѣ безсомненный перевѣсъ въ сношеніи съ хлѣбнымъ торгомъ.

Неоспоримо то, что нѣкоторые здѣшніе жильцы меньше разводятъ хлѣбопашества, нежели бы можно было по количеству ихъ семейства и земли.



*Частное небреженіе о хлѣбопашествѣ откуда происходитъ?*

Сіе происходитъ отъ слѣдующихъ началъ: первое, что духъ спокойства, выходя изъ предѣловъ, перераживается въ духъ небреженія, и удаляетъ отъ сихъ людей многіе пути стяжаній, а общій ихъ характеръ, т. е. мысль, довольствующаяся малымъ, устраняясь от жаднаго любостяжанія, упущаетъ изъ глазъ и рукъ многія корысти, которыя достаются въ руки инымъ. И такъ сею испанскою довѣрчивостію съ неосторожнымъ и незавидливымъ окомъ отдаютъ иногда пришельцамъ достояніе свое. Второе, что ихъ честолюбіе превращается часто въ безвременное самовластіе, или своевольство не въ разсужденіи предержащихъ властей, но и относительно къ родоначальникамъ семействъ. Сынъ у отца выросши до 20 лѣтъ, а оженясь въ тотъ же, или на другой годъ, оставляетъ отца и матеръ, внемлетъ внушеніямъ своей супруги, которая ропщетъ, отвергаетъ его послушанія и старается выбыть изъ подъ повелѣній свекра и свекрови; отдѣляется тотчасъ сія двоица отъ семьи, и отходитъ на свое господарство. Бѣдное сіе господарство сопровождается скудостію, покуда дѣти подростутъ въ работники, а иногда до смерти. Правда, могутъ жить и живутъ безъ скудости нѣкоторые отдѣлившіеся отъ отцовъ молодые сыновья; но сіе разумѣется о пожиточныхъ и основательно въ хазяйствѣ обзаведенныхъ сыновьяхъ, которые и безъ своихъ домашнихъ наемными работниками все домоводство въ стройномъ чинѣ содержатъ, только такихъ сыновьевъ не много, большее число ихъ бѣдствуетъ; одною сохою, однимъ серпомъ, одною косою и однимъ цѣпомъ не много наработаешь, а случается, что такой одноручной, или безпомощной хозяинъ пролежитъ самое рабочее время въ болѣзни, то и остался // на годъ без хлѣба, пошелъ со всею семью въ наемники, или по міру за милостынею. Сей пунктъ первоначально принадлежалъ частнымъ семьямъ, но сильно содѣйствуетъ недугамъ, изтощаніе цѣлаго общества раждающимъ. Сей порывъ къ независимости и покушеніе къ безвременному раздѣлу семей требуетъ сожалѣнія и внимательнаго назиранія.



*Раздѣленіе жителей въ собенныя*[1] *семейства*

Таковыя пожеланія не иначе, какъ подъ вѣденіемъ земскихъ начальниковъ могутъ быть ограничены наличнымъ имуществомъ, на часть отдѣляющагося достающимся и количествомъ рабочихъ

[1] *Так у тексті.*

душъ, къ семьѣ отдѣляемого причисляющимся. 1) Сынъ имущественнаго отца по желанію своему, по благоволительному согласію родителей, съ вѣдома поселянскаго начальства, самъ, будучи въ розторопномъ умѣ, отдѣляется отъ дому отца й составляетъ въ общежитіи новое семейство безъ всякаго опасенія скудости, хотя бы и не имѣлъ у себя дѣтей въ возрастѣ къ работамъспособномъ. 2) Также сынъ родителей посредственнаго пожитку можетъ отдѣляться отъ отца, или братьевъ, въ особливое семейство въ надеждѣ порядочнаго прокормленія, когда при его отцѣ, или при матери, или при томъ, кто былъ домоправитель, остается по крайней мѣрѣ два работника изъ ихъ домочадства, и когда у отдѣляющагося дѣти уже въ возрастѣ, могушемъ довольную подавать домашнимъ работамъ помощь; а безъ сихъ предположеній самовольно раздѣляющіеся семьи не станутъ, но всегда почти пустѣють. Кромѣ сего обостороннаго въ разрывающихся семьяхъ разоренія, надобенъ родителямъ и жезлъ старости ихъ. Но при всемъ томъ, такъ сказать, частномъ домоводства небреженіи грунтъ земли хотя оставленный неораннымъ не пребудетъ безполезенъ относительно къ общимъ пользамъ; такая земля дѣлаетъ хорошій сѣнокосъ или пастбище, а безъ употребленія ни одна сажень земли здѣсь не заляжетъ.

Находятся и такіе доможилы, которые жируть семьянисто и большею частію при степяхъ, обзаведены разными домоводства родами; напр., живетъ родоначальникъ, при немъ три или четыре сына не въ раздѣлѣ, у сыновьевъ также довольно дѣтей, и всѣ подъ порядочнымъ управленіемъ въ согласіи, Въ такомъ благоучрежденномъ домѣ дворовое построеніе опрятностію, хлѣбопашества изобиліемъ, скотоводства многочисленностію, лѣса, садами и пчелою // усовершенствованы, законно веселятъ хозяйской духъ, и всяко человѣколюбивой, безъ зависти съ стороны взирающей, душѣ милое предлагаютъ зрѣлище.

*ЗемАіі къ хлѣбопашествву и скртоеодствѳу неспособныя подаютъ пропшпаніе иныхъ родовъ*

Хлѣбопашество съ богатымъ скотоводствомъ обитаетъ здѣсь въ пространствѣ степей и полей, а земли, лѣсами поросшія, въ третью или половинную долю противъ открытаго поля и сѣнокосовъ, множествомъ источниковъ орошаются и большимъ числомъ жителей обселены. На такихъ земляхъ есть также хлѣбопашество съ скотоводствомъ по возможной мѣрѣ, но кромѣ того еще три предмета упражненій живущимъ на пролѣс-





ныхъ земляхъ обывателямъ предлежатъ[1]:

1, Винокуреніе, при которомъ много утучняется рогатаго скота и свиней. Нынѣ во всемъ намѣстничествѣ винокурныхъ заводовъ — 976, которые принадлежатъ помѣщикамъ, мѣщанамъ и войсковымъ обывателямъ.

2, Разного званія рукодѣлія. Выше упомянуто, что здѣсь въ уѣздныхъ многолюдныхъ селеніяхъ много живетъ ремесленниковъ. На тѣсныхъ между лѣсами земляхъ обитаютъ тертичники, гонтари, колесники, бочары, столяры, гончары, корзинщики, кожевники, чеботари, сыромятники, скорняки, шерстобиты, ткачи, портные, сѣдельники и пр,, которые или по тѣснотѣ земель никакого хлѣбопашества не имѣютъ, или содержатъ малое количество, а во время жатвы отлучаются зажинать хлѣба въ степныя мѣста.

3, Втораго роду земледѣліе, т, е. разведеніе садовъ и овощныхъ огородовъ. Здѣсь-то собираемы бываютъ въ лѣсахъ яблоки, груши и другіе древесные плоды, разными предохранительными способами къ употребленію предуготовляемые; здѣшнихъ рукъ труды услаждаютъ многихъ странъ вкусы садовыми яблоками, бергамотами, дулями, гливами, вишнями, сливами и чернослівомъ; отсюда довольствуются околичныя и отдаленныя жилища огородными къ нужной пищѣ служашими растеніями, такожъ огурцами, арбузами, дынями и пр.

*Скотоводство и овощныя разведенія раждаютъ пространную отрасль торговли*

Пространство и тѣснота, степь и лѣсъ сопрягаются къ снисканію обоюднаго изобилія. Сіе сопряженіе за продовольствіемъ туземцевъ изливаетъ свои сокровища внѣ ихъ обиталищъ. Прежде сказано, что изъ селеній Курскаго намѣстничества до//вольно выходитъ сюда хлѣба въ продажу, сверхъ сего какъ національныхъ, такъ иностранныхъ рукодѣлій произведеніями, къ нуждѣ, пользѣ, великолѣпію и роскоши служашими, украинскія торжища наполнены; а отвѣтствуютъ въ замѣну сему количеству торговли скотоводство, винокуреніе, древесные плоды и всякой овощъ. Покрываемыя стадами поля и заготовляемымъ сѣномъ сѣнокосы награждаютъ труды своихъ хозяевъ скотомъ, какъ должною податью, а сіи скотопитатели обогащаютъ тѣмъ руки торговпевъ къ всеобщему въ отдаленности продовольствію. Лоша-

можетъ, жителю городскому, не подлъ, не презрѣнъ и въ скудости; городской житель, священникъ приходской, приказный служитель и мѣщанинъ, не устраняясь отъ поселянина, прикосновенны другою рукою дворянину; уподобляются ему образованіемъ мыслей, воспитаніемъ, обхожденіемъ, пищею, одѣяніемъ, жилыми покоями и пр. Всѣ три степени один другому уподобляются, а не равняются. Въ существѣ равновѣсія существуетъ необуреваемая тишина въ разнообразіи и степеняхъ раждается житейская пріятность.

Украинское дворянство съ фамиліями имѣетъ дѣйствительную склонность къ экономическимъ разного званія упражненіямъ, а частію и къ торговымъ промысламъ. Торговый промыслъ вообще во всѣхъ украинцахъ примѣчается; но торговля ихъ хотя и второй руки, есть домовная, разполагаемая больше къ пристойному пропитанію, а не къ обогащенію. По склонности жителей къ мѣлочной торговлѣ довольно здѣсь селеній многолюдныхъ, въ которыхъ мѣлочной торговый оборотъ производится нужными къ пищѣ и домостроительству вещами, а изключительнаго единоторжія ни одинъ городъ и никакіе торговцы вѣ сихъ мѣстахъ не возмогли къ себѣ притязать.

*Забавы жшпелей*

Главная забава вообще всѣхъ родовъ жителей украинскихъ состоитъ въ игралищныхъ орудіяхъ. Самой скудной человѣкъ безъ скрипицъ свадьбы не играетъ. Украинцы наигрываютъ свои пѣсни и на другихъ разныхъ простолюдинскихъ инструментахъ.

*Охоты*

Дворянство и нижнихъ классовъ украинцы псовой охоты для забавы не содержатъ, а производятъ ловлю звѣрей больше тенетами и стрѣльбою. Многіе дворяие и низшія степени имѣютъ конскіе заводы, // и лошадьми торгуютъ во второй рукѣ, но къ бѣгунамъ на рыстаніяхъ охотниковъ очень мало.



Небывалые внѣ своихъ жилищъ простолюдимы удивляются съ недоверчивостію, когда имъ кто разсказываетъ, что въ великороссійскихъ городахъ почетные старики забавляются перепелами, голубями и битвою на поединкахъ гусаковъ. Украинскій отроческій возрастъ ни къ собакамъ, ни къ голубямъ, ни къ перепеламъ, ни къ гусакамъ страстной склонности не имѣетъ.

*Праздно ванія* ***и пиршества***

Простой народъ употребляетъ горячее вино съ малолѣтства; но въ винѣ предполагается образъ дружескаго ихъ обхожденія и угощенія, а не единственное намѣреніе пьянства. Половину праздничнаго дня просидять пятеро человѣкъ, пьючи между тѣмъ полосьмухи вина: они пьють медленно и малыми мѣрками, больше разговаривають; однако и тогда, когда до пьяна напиваются, буянскаго шуму и вздорнаго крику мало между ними случается, а до драки въ то время рѣдко доходить.

Не только поселяне, но граждане и прочіе средняго класса люди долговременныхъ угощеній и церемонныхъ поклоновъ на пирахъ не употребляютъ и не терпятъ. Въ открытіе пиршествъ гости по однократному съ хозяйской стороны приглашенію немедленно собираются, а родственники, свойственники и ближайшіе знакомцы приходять сами, не ожидая позыватыхъ, по выходѣ отъ литургіи садятся за обѣденный столъ, и по окончаніи обѣда къ вечеру расходятся по домамъ. Бываютъ такія пиршества во время храмовыхъ праздниковъ и крестинъ, а именины по большей части въ забвеніи проходять.

Храмовыхъ праздниковъ украинцы больше одного дня не празднуютъ, однако празднуемыхъ ими иныхъ дней въ году много.

Празднества свадебныя много отъемлютъ у людей здоровья, имущества, времени и работъ; а къ нещастью у простолюдимовъ больше, нежели у гражданъ сопряжено съ свадьбами пустыхъ обрядовъ. Необходимыя на сіи лишности издержки какъ для сочетающихся лицъ, такъ и для ихъ родительскихъ домовъ весьма убыточны; но лучше по мнѣнію ихъ быть имъ въ убыткѣ, нежели нарушить преданіе обрядовъ. //



*Положеніе неба въ губерніи*

Климатъ сея страны есть умѣренный, положеніе между 49 и 52 град. шир. сѣв.

1) Главная наклонность или пологость земной полосы обращена къ югу; 2) грунтъ земли составляютъ большею частію мягкіе и удобно нагрѣваемые роды земель: черноземъ, глина, наглинокъ, мѣлъ, илъ и песокъ, а твердой каменистой пошвы почти здѣсь не находится, кромѣ малого количества мергеля; 3) селенія часты и многолюдны; 4) наземныхъ и воздушныхъ животных немалое число; 5) Черное и Азовское моря не въ дальнемъ къ югу разстояніи. Все сіе содѣйствуетъ солнечнымъ лучамъ и теплымъ вѣтрамъ къ скорому нагрѣванію

атмосферы. Осенью и зимою часто приходятъ оттепели.

Вѣтры въ сихъ мѣстахъ: I) Отъ Зюйда, съ Чернаго моря возходящій, разтворяетъ атмосферу влажною теплотою; 2) отъ Зюйдъ-Веста — теплъ и сухъ; 3) отъ Веста вѣетъ самый благоразтворенный; 4) отъ Нордъ-Веста наводитъ холодную влажность; 5) отъ Норда приноситъ снѣжныя тучи; 6) отъ Нордъ-Оста дуетъ сухой, но самой холодной и пронипательной; 7) отъ Оста вѣющій все сушитъ и изтончаваетъ; 8) от Зюйдъ-Оста — умѣренно сухъ и прохладенъ.

Части года чрезъ нѣсколько лѣтъ случаются сами себѣ въ качествахъ не равны, или противны. Иногда чрезъ весь генварь и февраль продолжается дождливая погода, а тогожъ году въ апрѣлѣ и маѣ холодные вѣтры съ морозами и снѣжными заметьми умерщвляютъ молодой скотъ и нѣжные всходы растеній. 1768 году по самой апрѣль съ среднихъ чиселъ ноября лежала нерушимо постоянная зима въ довольномъ количествѣ снѣгу; также безъ оттепелей, съ долговременными при паденіи снѣгу бурями, была зима отъ декабря по апрѣль 1781 года. Въ семъ году претерпѣли великой убытокъ хозяева скотиныхъ заводовъ: скотина погибла въ мартѣ и въ апрѣлѣ от недостатку корму, а много скота задушено снѣжными наметами въ степныхъ хуторахъ, Среди зимы случающіяся оттепели повреждаютъ озимые посѣвы и сады Въ генварѣ и февралѣ 1782 года продолжалась оттепель съ дождями, а между тѣмъ были и ясные дни безъ морозовъ; поверхность земли обнажилась, согрѣлась и оттаяла, коренья деревьевъ пустили изъ себя соки вверьхъ въ стволы
45 и вѣтки, которыя готовы уже *II* были къ развитію, какъ нечаянно послѣ тенлой влаги повѣялъ сѣверо-восточной вѣтеръ и нѣжныя деревья уморилъ. Сія растеній простуда губительно дѣйствовала надъ бергамотами, дулями, глива-ми$_{у}$ лучшими грушами, сливами, черешнями и вышнями, а нѣсколько и надъ яблоньми. Пораженныя деревья до корней весною засохли и срублены.

Въ 1774 году въ послѣднія числа іюля продолжалась сряду четыре дня нарочито теплая погода; по термометру никто тогда въ Харьковѣ замѣчанія не дѣлалъ, однако пожилые старики не запомнятъ подобнаго зноя: вѣтръ съ полудня дулъ, словно какъ изъ горячей печи, травы въ степяхъ и жита на поляхъ вдругъ увяли и до корня засохли. Осень случается до ноября безъ дождей и суха; напротивъ того бываютъ съ первыхъ числъ сентября по генварь дожди без морозовъ. Иногда сначала сентября начинаются морозы, а ноябрь весь бываетъ въ дождяхъ, тожъ и декабръ безъ заморозей.

*Состояніе селеній*

Селенія здѣсь вообще здоровы, кромѣ такихъ, которыя на низменныхъ мѣстахъ при болотахъ поселены, а притомъ не имѣютъ свѣжей и здоровой воды; также и въ тѣхъ селеніяхъ не видно здороваго чистоплотнаго народу, которыхъ усадьба разположена на раздольяхъ и окружена со всѣхъ сторонъ горами или лѣсами такъ, что цѣлое селеніе закрыто отъ продувающихъ вѣтровъ.

По большей части весною приключаются лихорадочные припадки, которые однако жъ дальнею опасностію не угрожаютъ, кромѣ чрезвычайнаго случая.

*Скотской падежъ*

Количество рогатого скота и овецъ умаляется иногда повалыіымъ прилипчивымъ падежемъ; а произхожденіе сихъ скотскихъ болѣзней еще никому обстоятельно не свѣдомо, такъ какъ и надежнѣйшій способъ къ предупрежденію или лѣченію оныхъ никѣмъ еще здѣсь не открытъ. По простымъ догадкамъ и опытнымъ примѣчаніямъ хозяевъ раждается сія язва въ продолженіи долговременнаго лѣтомъ бездождія и зноя. А предохраняютъ здоровой скотъ отъ прилипчиюй сей болѣзни неотлагательнымъ прекращеніемъ общенія съ зараженнымъ скотомъ. Случается, что и симъ достигаютъ къ желаемому намѣренію.

*Звери и пціцы*

Причиняютъ нѣсколько убытку хозяевамъ хищные звѣри и птицы. Медвѣди разоряютъ пчельные // заводы и убиваютъ всякой скотъ; но несравненно больше вредятъ волки въ пролѣсныхъ мѣстахъ около селеній зимою, а лѣтомъ въ поляхъ и степяхъ при стадахъ пожившляются. Лисицы дворову птицу похищаютъ, а зайцы первые разорители садовъ: они обгрызаютъ зимою молодые и самые лучщіе нѣжнѣйшіе прививки; одинъ заецъ въ одну ночь повредитъ до 30 лѣтораслей. Орлы убиваютъ молодыхъ козлятъ, ягнятъ, поросятъ, гусей и утокъ, а совы, коршуны и ястебы куръ выгубляютъ.

*Вредительный гадъ*

Гадина разныхъ родовъ водится, однако зміями рѣдко угрызаемы бываютъ люди, и отъ угрызѣнія вылечиваются кислымъ молокомъ и другими жаръ

утоляющіми вещами; чаще страждетъ Й умираетъ отъ зміинаго угрызѣнія рогатый и мѣлкой скотъ.

*Мошка*

Множество маленькихъ мухъ или комаровъ, называемыхъ мошка, для рогатаго скота также губительно. Сія мошка безчисленною толпою набьется скотинѣ въ глаза, въ ноздри и въ ротъ, отъ чего скотина задыхается, и въ послѣднемъ издыханіи скоропостижно падаетъ. При болотистыхъ рѣкахъ, въ камышахъ и ольхахъ, сей мошки рожденіе и коренное жилище, а начало дѣйствія ея съ первыхъ дней весны. Подверженъ нападенію ея скотъ, который близъ такихъ мѣстъ бываетъ на пастбищахъ. или когда селеніе при сихъ болотахъ усадьбою разположено. Охраняютъ скотину отъ мошки отдаленіемъ на возвышенныя безлѣсныя мѣста, или окуривая дымомъ, къ чему зажигаютъ навозныя кучи; но овцы ни мало сего нападенія не опасаются, понеже мошка овечьяго духу терпѣть не можетъ. Проѣзжающіе въ такихъ мѣстахъ дорожные люди ищутъ обыкновеннаго ночлега при овечьихъ стадахъ; симъ сами хозяева и ихъ рабочій і дорожный скотъ избавляются отъ нападенія мошки.

*Саранчи*

Саранча пожираетъ въ одно лѣто труды многихъ тысячъ рукъ. Иногда на одномъ мѣстѣ года два и болmie водится. По памятямъ старожилыхъ людей приходитъ въ Украйну отъ юга саранча въ 30 лѣтъ и скорѣе. У простолюдимовъ годы нашествія саранчи почитаются эпохамii. Была она здѣсъ въ 1748 и 749, а нынѣ 779 и 780 годахъ, Такіе же сроки и въ предшедшихъ временахъ вычитаютъ.

*Хрущъ*

Является еще здѣсь одно насѣкомое, называемое хрущъ; ростомъ с шершня, только потолще, но очень слабое. Лѣтъ чрезъ пять прилетаютъ хрущи // цѣлыми стадами въ селенія изъ лѣсовъ въ послѣднихъ числахъ апрѣля, и объѣдаютъ на растеніяхъ развивающіеся листы, а дней чрезъ семъ и пропадаютъ, пожираютъ ихъ собаки, свиньи и другія животныя.

*Старыя городища*

Городищъ, или оставшихся развалинъ старыхъ городовъ по здѣшнимъ мѣстамъ довольно, по большей части земляные валы съ внутренними погребами; но о таковыхъ древностяхъ по преданіямъ никакихъ обстоятельныхъ извѣстій не дошло. Отъ Харькова въ 9 верстахъ при р. Удахъ есть городище, называемое Каганово; о немъ также ничего, кромѣ нѣкоторыхъ несбыточныхъ басней, обстоятельно не слышно.

*Курганы или могилы въ степяхь*

Въ степныхъ мѣстахъ много находится насыпныхъ могилъ и кургановъ; на нѣкоторыхъ еще и до нынѣ стоятъ статуи, грубою работою изсѣченыя изъ самороднаго камня, по поясъ врыты въ землю, и изображаютъ обоего пола человѣческія лица больше въ исполинской величинѣ. Вѣроятнѣе всего, что сіи могилы сутъ погребенія волотовъ, или рыцарей древнихъ. Жадные охотники искать кладу, увидѣвъ случайно на могилахъ ночью блудящаго огня сіяніе, по простотѣ заключаютъ, что имъ кладъ является и, вооружась противъ объемлющаго ихъ мечтательнаго страху, разкапываютъ могилы; но въ нихъ, кромѣ воинскихъ орудій и согнившихъ костей, ничего не находятъ.

Достойны примѣчанія пролегающія изъ Малой Россіи чрезъ нѣкоторыя мѣста сего, тожъ Курскаго, Воронежскагодо Тульскаго или Рязанскаго намѣстничествъ, большія дороги, называемыя Сагандашной шляхъ [42], тѣмъ что на разстояніи болѣе тысячи верстъ не имѣетъ ни одной переправы чрезъ рѣки, вверьхъ проходя мимо ихъ вершинъ симъ шляхомъ торговые люди по выгодности кормовъ во множествѣ ѣздять съ товарами, и гоняютъ стада лошадей, коровъ и овецъ внутрь Россіи.

## 0 ГОРОДАХЪ

Слободскихъ селеній внутренняя торговля можетъ почесться пространною въ общемъ разумѣніи, относительно къ цѣлому намѣстничеству; но единовременія купля и продажа в урочные года дни заведенная, останавливаетъ въ городахь теченіе // всегдашней торговли. Въ прежнія времена полковыя или провинціальные города, казенныя мѣстечки и владѣльческія слободы одни предъ другими наперерывъ рысковали обратить къ себѣ урочныя случайные торжища, сзывали внутрь себя публичныя ярмонки и еженедѣльные торги; отъ сего произошло, что кромѣ городовъ по многимъ казеннымъ и владѣльческимъ селеніямъ, основаны частыя ярмонки,такъ что въ одномъ селеніи по шести и больше ярмонокъ въ годъ бываетъ, свѣрьхъ недельныхъ торговъ. А сія вольность торговцевъ, преселяющихъ куплю и продажу изъ городовъ

*Ярмонки*

въ слободы и въ монастыри, тягостно стѣсняетъ разпространеніе законной торговли, городамъ естественно подобающей. Сей подрывъ разрушаетъ существо городовъ, отьемля жребій у нарицающихся гражданами; а онъ достается въ руки тѣмъ, которымъ законная участь вручила воды, лѣса, степи и поля, и предписала въ жребій воздѣлывать землю, усовершенствовать скотоводство и довольствоваться сими оброками.

*Множество ярмонокъ бесполезно*

Многочисленныя на Украинѣ ярмонки изторгаютъ изъ городовъ существительную ихъ душу. Городъ безъ торговли есть неодушевленный истуканъ. Граждане принуждены питаться хлѣбопашествомъ и скотоводствомъ. Непрерывное же теченіе торговли въ одномъ только губернском городѣ существуетъ, но и то не въ такомъ количествѣ, каковаго бы ожидать надлежало по ограниченіи числа уѣздныхъ ярмонокъ и еженедѣльныхъ торговъ, а въ прочихъ городахъ ни купить, ни продать безъ урочной ярмонки.

Городскіе мѣщане, оставивъ коренныя свои жилища, разъѣзжаютъ по ярмонкамъ цѣлой годъ, а иные переселяются на житье со всемъ семействомъ во владѣльческія или казенныя слободы, въ которыхъ поболъше ярмонокъ и торговъ заведено, гдѣ вся управа во время торговыхъ дней съ полнымъ разбирательствомъ дѣлъ, по торговлѣ случающихся, зависить во всемъ отъ поселянскаго старосты или помѣщичьяго прикащика.

*Раздѣленіе ярмонокъ*

Ярмонки здѣшнія можно раздѣлить на три степени. Къ первой принадлежатъ собранія большія, на которыя пріѣзжаетъ довольно торговцевъ изъ разныхъ россійскихъ городовъ, также и изъ за границы; сіи торговцы большею частію
49 производятъ // куплю и продажу оптомъ, или мѣну товаровъ. Таковыхъ ярмонокъ въ Харьковскомъ намѣстничествѣ четыре[43]. Ко второй степени причитаются средиія ярмонки, на которыхъ больше производится мѣлочная торговля, при довольномъ однакожъ количествѣ всякаго званія товаровъ, какъ національныхъ, такъ и иностранныхъ произведеній; также множество скота, шерсти и другихъ отъ экономическихъ избытковъ надобностей сіи ярмонки увеличиваетъ. Къ третьей степени относятся прочія маловажныя торжища, которыхъ здѣсь очень много; тутъ продажа и купля бываетъ скоропостижная. Собирающіеся на такіе ярмонки поселяне вдругъ разъѣзжаются, а торговые люди также поспѣшаютъ на другія ярмонки. Сіи-то самыя торжища больше вредятъ, нежели содѣйствуютъ порядочной торговлѣ.

1. Губернской городъ ХАРЬКОВЪ, привилегированный, называется по рѣчкѣ Харькову[44], при которой онъ расположенъ. Географическая онаго широта — 49° 59' 23".

*Длина и ширина города*

Усадьба города съ запада. отъ подошвы такъ называемой Холодной горы до крайней улицы на восточной сторонѣ р. Харькова, щитая прямолинѣйно, простирается въ длину на 1700 трехарш. саж., а въ поперещникъ, съ сѣвера, отъ выгоннаго косогора внизъ до крайнихъ дворовъ и садовъ на лѣвой сторонѣ той же р., къ югу,— на 1100 саженей; по прожектированному же вновъ плану выходитъ подъ городъ земли 637 десят. 20 саж., подъ городской выгонъ 1792 десят. 1177 саж.

*Разстояніе отъ другихъ губернскихъ городовъ*

| Разстояніемъ городъ Харьковъ | Версты |
|---|---|
| отъ Москвы | 706 |
| — Екатеринослава | 220 |
| — Кіева | 450 |
| — Чернигова | 420 |
| — Нова-города Сѣверскаго | 350 |
| — Курска | 220 |
| — Воронежа | 330 |

Построенъ въ царствованіе царя Алексѣя Михайловича 1653 года.

Разположенъ частію на возвышенномъ косогорѣ между рѣчками Лопанью и Харьковомъ, а частію на ровномъ мѣстѣ по обѣ стороны рѣчекъ; онѣ вытекаютъ въ Золочевскомъ округѣ, и проходя отъ сѣвера къ югу, сливаются въ одно теченіе при // семъ городѣ; а сіе стеченіе отъ города внизъ въ 5 верстахъ подъ именемъ Лопани вливается въ р. Уды, которая впадаетъ въ р. Донецъ пониже 20 верстами.



*Части города*

Весь городъ натуральнымъ мѣстоположеніемъ раздѣляется на три части- 1) На возвышенномъ косогорѣ простирается до береговъ обѣихъ вышепомянутыхъ рѣчек, и сія часть называется преимущественно городомъ, который обведенъ двумя земляными, нынѣ обветшалыми рвами. Во внутренней крѣпости: 1) Соборная каменная во имя Успенія Пресвятыя Богородицы съ четырьмя предѣлами церковъ и стариннаго строенія каменная колокольня; 2) казенной новопостроенной съ надлежащими службами

* Сей хребетъ называется Холодная гора.

каменной домъ, въ немъ имѣетъ пребывание императорскаго величества намѣстникъ; 3) казенной деревянной обложенной кирпичемъ домъ, въ немъ тронная зала; 4) присутственныя мѣста съ казенными погребами; 5) училищной монастырь, въ немъ каменная о двухъ этажахъ и престолахъ во имя Покрова Богородицы и Трехъ Святителей церковь, каменныя о двухъ этажахъ школы, каменная на воротахъ библіотека и прочія пристройки; 6) каменная съ погребами и другими пристройками банковая контора: 7) каменной гостинной дворъ; 8) нѣсколько партикулярныхъ деревянныхъ домовъ, обдѣланныхъ снаружи глиною съ набивкою кирпичемъ, съ обѣлкою извѣстью или алебастромъ, вновь состроенные; 9) для полиціи и магистрата близъ собора каменной домъ; 10) два каменныхъ флигеля близъ залы и полиціи; 11) при въѣздѣ въ городъ вмѣсто воротъ каменныя съ обѣихъ сторонъ караульни, каковыя на Московской и Херсонской улицахъ въ предмъстіяхъ построены; 12) около городскаго валу отъ воротъ начаты строеніемъ каменныя лавки съ погребами; 13) противъ собору фундаментъ сдѣланъ подъ огромное каменное для всѣхъ присутственныхъ мѣстъ строеніе въ линію съ генералъ-губернаторскимъ домомъ.

Внѣ крѣпости, въ предмѣстіи: 1) вокругъ торговая площадь съ деревянными лавками; 2) каменная приходская во имя живоначальныя Троицы съ однимъ придъломъ церковь; 3) каменная приходская во имя Чудотворца Николая церковь; 4) казенный деревянный домъ для жительства порутчику правителя; 5) губернской и // городовой магистраты и полиція; 6) деревянный училищный домъ, зависящій отъ губернскаго правленія; 7) каменный именуемый сиропитательный домъ, зависящій отъ училищной коллегіи; въ немь живутъ на казенномъ содержаніи сироты и неимущіе семинаристы; 8) деревянный домъ, принадлежащей Приказу общественнаго призрѣнія; 9) казенный соляной магазейнъ; 10) казенный и общественный хлѣбныіе магазейны и каменной запасной хлѣбной казенной магазейнъ; 11) новопостроенной деревянной о двухъ этажахъ для содержанія арестантовъ домъ; 12) каменная на кладбищѣ во имя Женъ Мироносицъ церковь; сіе кладбище опредѣлено для трехъ приходовъ первой час¬ти города, къ немужъ смежно и кладбище для погребанія иновѣрныхъ; 13) на рѣкѣ Лопани каменной, а на р. Харьковъ — деревянной общественные мосты.

2. Часть города, отъ крѣпости къ западу по правую сторону р. Лопани, называемая Залопань, на ровномъ отъ части песчаномъ раздольѣ, простирающемся отъ рѣчки вскользь до горы Холодной къ западу на версту. Въ сей части: 1) каменная во имя Рождества Христова приходская церковь; 2) деревянная приходская во имя Благовѣщенія Богородицы; 3) приходская жъ деревянная во имя Великомученика Димитрія; 4) губернская каменная аптека съ лабораторіею; 5) на коммуникаціонной Кіевской и Екатеринославской дорогѣ торговая площадь съ вырытымъ прудомъ и каналомъ; 6) за городомъ для трехъ оныхъ приходовъ кладбище; 7) чрезъ рѣку Лопань каменной о трехъ свода хъ мостъ.

3. Часть города, отъ крѣпости къ востоку и югу, на лѣвой сторонъ р, Харькова, на раздольѣ нѣсколько песчаномъ к частію возвышенномъ, называется Захарьковъ. Въ ней: 1) приходская деревянная во имя Воскресенія Христова церковь; 2) приходская деревяннаяжъ во имя Вознесенія Христова; 3) приходская жъ каменная во имя Архистратига Михаила церковь; 4) каменной почтовой домъ; 5) общественный хлъбный магазейнъ; 6) за городомъ для трехъ сихъ приходовъ кладбище.

*Фигура города*

Всѣ три части совокупно, разумѣя въ томъ числѣ и окружающіе городовую усадьбу по частямъ сады, составляют фигуру города подобіе ущерба луны, ко¬торой рога дѣлаетъ городовое поселеніе къ сѣверу вверхъ по объ стороны рѣ-// чекъ. среди города протекающкхъ; округлую выпуклость къ югу представляет построеніе дворовъ вокругъ стеченія рѣчекъ, а ущербъ являетъ ненаселенный съ сѣверной стороны выгонъ, простирающійся чрезъ хребетъ высокаго косогора отъ одной до другой рѣчки. Ландшафтъ, или окружный города видъ пред лагаютъ разныя природы зланія, т. е горы, воды, раздолья, поля, лѣса и пески. Простирающиеся; 1) отъ сѣвера между рѣчекъ Лопани и Харькова горный хребетъ кончится внутрь самого города при стеченіи оныхъ рѣчекъ мысомъ; [1] 2) отъ сѣверо-западной стороны лежащій между р. Удъ и Лопани горный хребетъ * пониже города кончится также

*Окружный видъ*

мысомъ, но пространнымъ и отложистымъ, котораго отложистые берега покрыты отчасти березовыми рощами, а больше сосновыми борами, гдѣ Лопань и Харьковъ въ Уды вливаются. Оба сіи между рѣчекъ возвышения или хребты состоятъ изъ иловатой, больше же изъ черноземной и глинистой почвы, покрыты лъсами, обыкновенныхъ здъсь родовъ деревья возвращающими. Правая нагорная сторона р, Удъ, поросшая вся чернолѣсьемъ, дѣлаетъ видъ треугольника; отъ тупаго угла сего треугольника вверьхъ по рѣкъ на 20, и внизъ на 20 же верстъ смотрящему съ возвышен на го мъста изъ города глазу предметъ; 3) къ югу и западу — непрерывный лъсъ. На лѣвой, восточной, сторонѣ р. Удъ пространное раздолье; тутъ на песчаномъ грунтъ сосновые боры, а на влажномъ олъховникъ, но поближе къ городу отъ запада и съвера нагорные лѣса, еще въ прежнія времена на нѣкоторое разстояніе срублены. Сіи поляны составляютъ нынѣ городской выгонъ и часть пахотнаго поля, такожъ и отъ береговъ при рѣчкахъ по отложистымъ косогорамъ сѣнокосы и пахатныя поля до полугорья; самой же городъ въ половину мъры своей окружности обсаженъ со всъхъ сторонъ садами; 4) съ восточной стороны города, но лѣвую сторону р. Харькова, на роздольѣ и вверьхъ на хребетъ по плосковатому косогору, верстъ на 30 открытое поле, чрезъ которое отъ востока протекаетъ въ р. Харьковъ повыше города малая рѣчка Немышля; берега ея суть некруты я безлѣсныя, горы съ пастбищами и полями.

*Отъ чего песокъ распространился?*

Со всъхъ сторонъ около города // нѣкоторыя равнины одѣты пескомъ, почти никакихъ растеній непитающимъ. По памятямъ и рѣчамъ старожилыхъ людей сего песку здѣсь на поверхности небывало; они говорятъ, что раздолья, ньнѣ подъ безплоднымъ пескомъ страждущія, награждали въ прежнія времена труды дѣлателей жатвою или сѣножатью; но когда начали песчаную почву вспахивать подъ посевъ арбузовъ и другихъ овощей, то такія нивы скоро обнажились и превратились въ нагольный песокъ. Наружный дернъ со стоялъ прежде изъ небольшаго количества чернозему, а сей черноземъ ежегодно оживлялся согнивающими внутрь его кореньями и стеблями растеній, отъ косы и серпа остающимися; противное сему произходитъ по обнаженіи дерну подъ овощныя бакчи; овощи разсаживаютъ одно зерно отъ другаго отдаленно а лежащее между зернами пространство пропалываютъ въ лѣто трижды, выцарапываютъ железными кирками всякаго роду выникающія растенія съ корнемъ; и такимъ образомъ грунтъ земли, лишась въ жаркое время прохлады и влаги, выпускаетъ послѣдніе соки къ воспитанію овощей, которые, высосавъ всю жизненность, оставляютъ его мертвымъ и навсегда безплоднымъ; притомъ по снятіи овощей обнаженный тотъ грунтъ навозомъ прикрывать или рожью засѣвать возбраняло недоумѣніе или небреженіе хозяйское...

*Городъ подверженъ частыми ветрамъ*

Объемлющія городъ горы съ некоторыми оврагами и низлежащія между ихъ раздолья колеблютъ равновѣсіе атмосферы; нарушеніе равновѣсія въ упругости воздуха стѣсняемого и разширяющагося раждаетъ, или увеличиваетъ вѣтры которые чаще, долговременнѣе и сильнѣе въ Харьковѣ дуютъ, нежели гдъ на равныхъ мѣстахъ.

Большею частію дуютъ здъсь вѣтры съ востока, какъ открытаго поля и плосковатаго косогора; понеже нижній въ атмосферъ вътеръ, возпящаемъ будучи съ съвера, запада и юга обошедшими городъ горами и лѣсами, перемъняетъ теченіе въ противную сторону.

*Употребляемые Харькове воды.*

Въ городѣ сверьхъ объявленныхъ рѣчекъ находятся при берегахъ текучіе родники, а въ принадлежащемъ городу выгонѣ изобильные источники; копаные жъ колодцы неподвижно стоять, и большею частію суть муріатическаго свойства. Рѣчная вода до того времени ко всякимъ употребленіямъ выгод//на, покуда теченіе ея не возпящается. Четыре мъльничныя въ Харьковѣ плотины, также какъ и въ другихъ мѣстахъ изъ навозу дъланныя, останавливаютъ лѣтомъ теченіе воды, а пруды заражаютъ смрадною гнилостію.

*Изъ города болышія дороги*

Главная изъ Харькова дорога, лежащая къ сѣверу чрезъ Бѣлъ-городъ и Курскъ, составляетъ коммуникацію къ обѣимъ столицамъ, называется 1} Московская, отъ которой въ 25 верстахъ отделяется въ сѣверовосточную сторону коммуникаціонная дорога чрезъ Волчанскъ и проч. въ Воронежъ, въ Тамбовъ, въ Пензу и въ Казань, называемая Воронежская. Къ западу лежащая дорога называется 2) Екатеринославская и Кіевская, которая въ 34 верстахъ въ слободѣ Мерчикъ разделяется: первая, ук-

лонясь къ южно-западной сторонѣ, идетъ чрезъ Валки въ Полтаву, въ Кременчугъ и во всѣ мѣста по правую сторону Днепра; изъ Валокъ же, поворотя прямо къ югу, чрезъ Константиноградъ въ Екатеринославъ, въ Херсонъ; и въ Таврический Херсонисъ; а вторая — прямо къ западу чрезъ Богодуховъ, Ахтырку, Гадячъ, Лофицу и Прилуки въ Кіевъ. Въ сѣверозападную сторону дорога называется 3) Сумская, идетъ отъ Харькова чрезъ Золочевъ въ Сумы, а оттуда въ Глуховъ и въ Новгородъ Сѣверской. Въ Юговосточную сторону дорога называется 4) Доиская или Черкасская, простирается чрезъ Чугуевъ и Изюмъ во всѣ мѣста внизъ по р. Донцу, по р. Дону и при А овскомъ морѣ лежащія, также и на Моздопкую линію [46], или въ намѣстничество Кавказское. На востокъ лежащая дорога называется 5) Волжская, ведетъ въ Саратовъ, въ Царицынъ и въ Астрахань. На всѣхъ вышеописанныхъ большихъ дорогахъ, кромѣ сей послѣдней, учреждены отъ Харькова почты.

*Городская торговля*

Внутренняя въ Харьковѣ торговля пространна и кромѣ ярмонокъ товарами галантерейными, шелковыми, шерстяными, бумажнымщ полотняными, фарфоровыми, мѣдными, желѣзными и прочими. Харьковской гостиной дворъ, кромѣ здѣшней, довольствуетъ и смежныя губерніи; также торгъ иностранными напитками, торгь икрою и соленою разного рода рыбою далеко изъ Харькова простирается.

Бываетъ въ Харьковѣ четыре въ годъ ярмонки, двѣ изъ нихъ причислятся могутъ къ первой степени, т. е. оптовыя, о чемъ прежде упомянуто; а // двѣ среднія или второй степени. Ярмонка 6 генваря называемая Крещенская и 15 августа — Успенская свойственно обѣ принадлежатъ къ первой степени. На сихъ торжищахъ, кромѣ иностранныхъ разного званія товаровъ, въ мѣлочную, а болѣе въ оптовую продажу назначаемыхъ, стекается много россійскихъ экономическихъ потребностей, какъ-то въ дѣлѣ и не въ дѣлѣ мѣди, желѣза и чугуна, хрустальной и стеклянной посуды, нарочитое количество волжской, донской и днепровской рыбы и икры, лошадей, рогатаго и мѣлкаго скота, соленаго и топленаго сала, выдѣланныхъ и сырыхъ лошадинныхъ и говяжьихъ кожъ, овчинъ и курпековъ или смушковъ заячьихъ и прочихъ звѣриныхъ кожъ, овчинныхъ шубь какъ калмыцкаго, такъ и украинскаго шитья, сермяжной самодѣлки, суконныхъ кафтановъ, шерстяныхъ ковровъ, овечьей шерсти, воску, меду, деревянной всякаго званія утвари, льну, россійскихъ рукодѣлій, холста, рогожъ, конопляного масла, дегтю, бечевы, разного званія сушенаго овоща и проч.

Начинается площадная на ярмонкахъ торговля дней за шесть до урочнаго дня и продолжается въ рядахъ торговля дней шесть послѣ урочнаго дня. Среднія второстепенныя ярмонки суть въ день Пятидесятницы, называемая Троицкая, и октября 1 — Покровская. На сихъ также, кромѣ иностранныхъ товаровъ, бываетъ довольно россійскихъ рукодѣлій нроизведеній, а на площадяхъ тожъ пространенъ торгъ скотомъ, шерстью, кожами, деревянною посудою и другими нужными вегдами. Понедѣльникъ и пятница суть торговые дни города Харькова въ каждой недѣлѣ.

*Дни еженедѣльно торговые*

Сіи еженедѣльные торги бываютъ не равны по обстоятельствамъ времени. Съ четвертой недѣли Великаго поста начинается на здѣшней площади торгъ рогатымъ скотомъ по торговымъ днямъ и продолжается до третьей недѣли по Пасхѣ.

*Городскіе промыслы*

Сверхъ торговли, отправляемой въ рядахъ, не видно здѣсь недостатку въ мѣлочныхъ по площадямъ промыслахъ, каковы торговымъ городамъ свойственны. Довольное количество харчевыхъ припасовъ, всякихъ плодовъ и овощей, продажа шитаго платья и обуви, наемъ мастеровыхъ рабочихъ поденно людей давно здѣсь въ употребленіи.

Окружающіе Харьковъ лѣса имѣють внутрь себя довольно открытыхъ полянъ, изходящихъ водъ // и часть сѣнокосовъ; и сіе есть главное начало умноженію жителей и многолюдныхъ селеній въ близости города, гдѣ обитатели отчасти унражняются въ земледѣліи, въ разведеніи садовъ, въ скотоводствѣ и въ винокуреніи, а отчасти въ ремеслахъ и городскихъ промыслахъ.

*Рукодѣлія города*

Рукодѣлія Харьковскія состоятъ изъ материаловъ здѣшнихъ же продуктовъ,

***1.*** *Отъ царства животныхъ*

Понеже во всѣхъ украинскихъ городахъ и уѣздныхъ селеніяхъ жители всѣ даже и самые нищіе, употребляютъ кожаную обувъ, то сіе самое предполагаетъ основаніе къ заведенію кожевенныхъ заводовъ и къ расположенію рукодѣлія чеботарства.

*Кожевники и сапожники*

Кожевнникъ и сапложниковъ не только въ губернскомъ и уѣздныхъ городахъ, но и во всѣхъ селеніяхъ довольно. Кожи вычиняютъ конскія, говяжьи, козлиныя, овечьи и пр. просто. Между тѣмъ дѣлаютъ на подобіе сафьяновъ крашеныя кожи, большею частію для сапоговъ и черевиковъ женскому полу; сапоги шьютъ больше покроемъ черкасскимъ, а въ городахъ — нѣмецкимъ, къ чему покупаютъ выдѣланныя кожи, привозимыя изъ Москвы, Тулы, Курска и Волхова, Въ семь городѣ, также въ уѣздныхъ городахъ въ торговые дни открывается сапожный рядъ, гдъ продаются сапоги [1-](здѣсь чоботы)—[1] и башмаки для обоего пола; причемъ на тужъ площадь собираются кузнецы съ готовыми подковами, гвоздями, инструментами, къ которымъ всякъ купивши какую либо обувъ приноситъ для подковки.

*Сыромятники*

Кожевенное сыромятное дѣло въ Харьковѣ также заведено. Кожевникъ сыромятникъ называется здѣсь римаръ. Харьковскіе римари развозятъ мездровой клей, кожи и ремни своей работы на ярмонки и торги всего Харьковскаго, а кромъ того во всв малороссійскія и Екатеринославское намъстничества; покупаютъ сей товаръ для упряжи и другихъ домашнихъ надобностей всякаго званія хозяева, а на обувъ земледельцы и пастухи.

*Скорняки*

Скорняки называются здъсь кушнеры. Они вычиняютъ звѣриныя кожи и овчины, изъ большихъ овчинъ шьют шубы, а мелкошерстные и курчавые смушки употребляютъ на опушку шапокъ. Сихъ ремесленниковъ какъ въ Харьковѣ и въ прочихъ городахъ, такъ и во многихъ слободахъ очень довольно, ибо за удо-

57

вольствіемъ своихъ селеній // много кушнеры продаютъ шитыхъ шубъ купцамъ, которые отвозятъ шубы на продажу въ великоросійскія губерніи и нарочито много за границу въ разныя области.

*Коверщицы*

Рукодъліе харышвскихъ жителей, къ шерсти относящееся, раздѣляется также на три упражненія. Работа женскаго пола въ дѣланіи ковровъ разной мѣры и цѣны. Ковры сіи называются коци, а мастерицы коцарки, которыя сами составляютъ изъ минераловъ и растеній, здесѣ же собираемыхъ, разныхъ цвѣтовъ краски, коими приготовленную шерстяную пряжу красять, и тогда ткугь ковры, і пристригают наподобие трипу. Торгъ харьковскими ковра

ны, многия тысячи оныхъ вывозятъ тор-

*Свитники*

границу.

Упражненіе мужеска пола въ шитьѣ сермяжныхъ кафтановъ или зупиновъ, здѣсь свитами называемыхъ, также въ Харькове заведено пространно. Сіи свитники покупаютъ сермяжныя сукна половинками по большей части въ Валуйкахъ, а нѣсколько и въ другихъ мѣстахъ. Здѣшніе еженедельные торги и ярмонкн наполнены шитыми сермяжными кафтанами пространнаго черкасскаго покрою, суконными, такожъ и тяжинными пространными штанами, шаравары называемыми. Сей товаръ вывозятъ харьковцы на продажу въ Кіевское, Черниговское и Екатеринославское намѣстничества на ярмонкн.

*Шаповалы*

Шерстобиты, называемые по здѣшнему шаповалы, дѣлаютъ отличной доброты войлоки, полсти и большія епанчи; они никакой, кромъ овечьей шерсти, въ свое дъло не подмѣшиваютъ.

*2. Отъ царства растений*

Растенія, къ разнороднымъ ремесламъ прилагаемыя, не много еще у здѣшнихъ жителей въ рукодѣліяхъ возъимѣли мѣста. Столярнаго мастерства мало, однакожъ стекляровъ, врѣзывающихъ въ окны стекла, довольно, какъ и во всѣхъ городахъ по той причинѣ, что здѣсь и поселяне окны имѣютъ стекольныя.

*Разного звания древоделы*

Колесниковъ и стельмаховъ въ Харьковѣ довольно, которые дѣлають коляски, сани и всякія повозки.

Бочары называются здѣсь бондари; их число сразмѣрно количеству жителей. Бочекъ большихъ // и малыхъ довольно здѣсь опоражнивается привозимыхъ съ иностранными напитками, съ конопляным масломъ и дегтемъ; ихъ покупаютъ для домовъ хозяева.

58

Есть несколько ткачей, которые ткуть приносимую женщинами пеньковую и льняную пряжу; но то больше для домашняго употребленія.

*3. Отъ царства минераловъ, Медники и кузнецы*

РукодѢлія, изъ металловъ производимая , потребное количество.

Серебряники здѣсь большею частію иноземцы, а изъ туземцовъ мѣдники, слѣсари и кузнецы; сіи послѣдніе дѣлаютъ довольно вещей, вывозимыхъ ими на ярмонки въ продажу: орудія, къ плугу принадлежащая, т. е, большіе сошники, по здѣшнему лемеши, и отръзы или

[1 – 1] *Дужки в тексті,*

*Гончары*

череслы харьковской работы вб всей Украйнѣ съ похвалою покупаютъ.

Гончары или горшешники дѣлаютъ глиняную посуду и для печей кафли. Посуда дѣлается здѣсь простая и помуравленная [46]; большею же частію помуравливаютъ ремесленники кувшины и блюды. Кафли дѣлаются двухъ видовъ: первая — съ лица гладкія и обыкновенно зеленою краскою помуравленыя; а вторыя — какими либо рѣзными фигурами отпечатанныя, и сіи почти всегда бываютъ бѣлыя. Сихъ ремесленнникovъ какъ въ Харьковѣ и въ другихъ городахъ, такъ и во всякихъ многолюдныхъ селеніяхъ, довольно по числу жителей. Не только въ слободскихъ городахъ, но и въ селахъ и хуторахъ не хотятъ жильцы терпѣть черныхъ и сажею окоптѣлыхъ избъ, а стараются посильно, и привыкли съ воспитаніемъ содержать внутренность и наружность жилыхъ избъ бѣло; почему жилые покои въ городахъ и въ лучшихъ сельскихъ домахъ по большей части липовые моютъ, а другіе за неимѣніемъ такого къ строенію дерева бѣлять стѣны и потолокъ мѣломъ, сваривъ толченой съ молокомъ, или съ мездровымъ клеемъ, или съ мукою, Въ лучшихъ и достаточнѣйшихъ домахъ печи кладутъ изъ кафлей зеленыхъ, а въ прочихъ изъ бѣлыхъ, изъ которыхъ также дѣлаютъ выгодные камины въ жилыхъ избахъ и поварняхъ.

*Цѣхи ремесленниковъ*

Всякаго званія ремесленные люди имѣютъ здѣсь съ начала поселенія разпредѣленные цѣхи, которыхъ существо, кромѣ городовъ и въ многолюдныхъ селеніяхъ, сохраняется. Въ цѣховыхъ правленіяхъ вѣдомы бываютъ записанныхъ въ цѣхъ ремесленни-//ковъ и челядинцовъ касающіяся до того мастерства дѣла и разправы

59

*Число жителей*

Въ Харьковѣ щитается нынѣ партикулярныхъ домовъ 1532. Въ нихъ жителей разного званія, т. е, духовенства, купцовъ, мѣщанъ, цѣховыхъ, отставныхъ нижнихъ чиновъ, иностранцовъ, войсковыхъ казенныхъ обывателей, однодворцовъ, помѣщичьихъ подданныхъ черкасъ, помѣщичьихъ крестьянъ, цыганъ и нищихъ мужеска полу — 5338, женска — 5405 душъ.

*Посторонніе въ городѣ пребываютъ*

Кромѣ урожденных харьковскихъ жителей, проживаютъ въ семъ городѣ находящіеся въ воинской и статской службахъ чины, такожъ иностранные и иныхъ городовъ россійскіе торговцы въ довольномъ количествѣ, равно какъ и мастеровые, приходящіе изъ разныхъ мѣстъ столяры, плотники, каменьщики, кирпичники, харчевники: и наемные работники умножаютъ число народа; состоящіе при обѣихъ харьковскихъ училищахъ учителя и ученики съ служителями ихъ составляютъ количество до 1000 человѣкъ.

Послѣ состоявшагося въ 1721 году духовнаго регламента [47], бѣлогородскій епископъ Епифаній Тихорскій основалъ 1722 году епархіальную семинарію въ Бѣлѣ-городѣ, откуда 1727 году перевелъ оный же епископъ училище въ Харьковъ, гдѣ быть училищу способнѣе разсудилъ [48]. Къ сему главною помощію и основанімъ было патріотическое усердіе покойнаго генерала-фелъдмаршала князя Михайла Михайловича Голицына, бывшаго тогда главнокомандующимъ на Украйнѣ [49]. Стараніемъ помянутаго епископа князь Михайло Михайловичъ избралъ подъ училище недокончанный въ постройкѣ каменном домъ покойнаго генералъ-маіора Ѳедора Володимировича Шидловскаго, который домъ довершилъ, и всякими надобными къ училищному дому пристройками дополнилъ епископъ Епифаній, приписавъ къ нему бывшую приходскую каменную о двухъ престолахъ церковь, потомъ училищной домъ наименованъ Харьковскимъ Покровскимъ училищнымъ монастыремъ. На содержаніежъ училищнаго монастыря учителей и учениковъ, кромѣ бывшей съ монастырей 20, а съ приходскихъ въ епархіяхъ церквей 30 доли, вопервыхъ князь Михаилъ Михайловичъ пожаловалъ доставшееся ему во владѣніе отъ Харькова въ 50 верстахъ подданническое село Пе-//сочки съ хуторами въ уѣздѣ Валковскомъ и прочее недвижемое разного званія имѣніе покупалъ за собственныя деныи пресвящені-тый Епифаній, что все за училищнымъ мопастыремъ утвердилъ по удовольствіи училища имѣніемъ и доходами изходатайствовалъ имянную высочайшую граммату:

60

«Божіею поспѣшествующею милостію мы Анна, императрица и самодержиица Всероссійская: Московская, Кіевская, Владимирская, Новогородская, царица Казанская, царица Астраханская, царица Сибирская, государыня Псковская и великая княгиня Смоленская, княгиня Эстляндская, Лифляндская, Корельская, Тверская, Югорская, Пермская, Вят-

ская, Болгарская и иныхъ государыня, и великая княгиня Новагорода, Низовскія земли, Черниговская, Рязанская, Ростовская, Ярославская, Бѣлозерская, Удорская, Обдорская, Кондійская и всея сѣверныя страны повелительница и государыня Иверскія земли, карталинскихъ и грузинскихъ царей и Кабардинскія земли, черкасскихъ и горскихъ князей и иныхъ наслѣдная государыня и обладательница, наше императорское величество чрезъ сіе объявляемъ: понеже дядя нашъ Петръ Великій императоръ и самодержецъ Всероссійскій какое особливое попеченіе имѣлъ о размноженіи училищъ и школъ какъ духовныхъ для прославленія имени Божія и защищенія россійскія церкви, такъ и для свѣтскихъ разныхъ наукъ, о томъ всѣмъ извѣстно, и собственно въ регламентѣ духовномъ, выданномъ въ 721 году, объявлено, чтобы каждый архіерей въ своихъ епархіяхъ имѣлъ школы и семинаріи, о чемъ також де и другими указами подтверждено было. А нынѣ нашему императорскому величеству богомолецъ нашъ преосвященный Епифаній, епископъ Бѣлоградскій и Обоянскій всеподданнѣйше билъ челомъ, что онъ преосвященный епископъ въ своей епархіи въ городѣ Харьковѣ къ надеждѣ лучшаго священства и къ защищенію россійскія церкви основалъ училищной Покровской монастырь и въ немъ Славено-греко-латинскія школы, каменныя, и учредилъ тогожъ игумена надъ школами и учителями ректоромъ для лучшаго управленія и смотренія какъ учителей, такъ и учениковъ, да еще префекта и учителей, а именно всѣхъ семъ человѣкъ; отъ чего де не токмо священству, но и отечеству Рос//сійскому по милости Божіей немалой плодъ произходитъ; и чтобъ на подкреплѣніе тѣхъ школъ и свободнаго въ нихъ ученія, дабы и впредь было отъ его сукцессоровъ содержаны ненарушимо, дать нашу жалованную граммату. Имы всепресвѣтлѣйшая, державнѣйшая, великая государыня Анна Іоанновна, наше императорское величество, слушавъ онаго богомольца нашего преосвященнаго Епифанія, епископа Бѣлоградскаго и Обоянскаго челобитья, и усмотря его архіерейское въ томъ особдивое попеченіе и тщаніе, ревную вышеупомянутому дяди нашего Петра Великаго намѣренію и опредѣленію, всемилостивѣйше пожаловали указали тому Харьковскому училищному Покровскому монастырю и въ немъ славено-греко-латинскимъ школамъ, игумену и ректору, також де учителямъ бытѣ вѣчно и ненарушимо, н оной содержать по нашимъ императорскимъ указамъ и по духовному регламенту непремѣнно; а въ томъ монастырѣ игумену и ректору и всѣмъ учителямъ довольствоваться тѣми доходами, чѣмъ они нынѣ по разсмотрѣнію Епифанія, епископа Бѣлоградскаго и Обоянскаго, яко перваго строителя того монастыря й училища, удовольствованы; и учить всякаго народа и званія дѣтей православныхъ не только піитикѣ, риторикѣ, но и философіи и богословіи, славено-греческимъ и латинскимъ языки; також де стараться, чтобъ такія науки вводить на собственномъ россійскомъ языкѣ, и преподавать ученіе съ усердным тщаніемъ, ревностію и радѣніемъ, отнюдь не отлучаясь ни въ чемъ святыя восточныя церкви исповѣданія; а неспокойныхъ и вражды творящихъ учителей и учениковъ унимать и смирять, и ни до какого своевольства не допускать. Чего ради сею нашею императорскаго величества жалованною грамматою тотъ Харьковскій училищный Покровскій монастырь и въ немъ школы и въ нихъ свободное ученіе утверждаемъ; и притомъ повелѣваемъ всѣмъ нашимъ подданнымъ какъ военнымъ, такъ и всякаго званія и чина людямъ тому училищному монастырю и въ немъ ректору, учителямъ и ученикамъ, въ школахъ обрѣтающимся, также внѣ монастыря живущимъ подданнымъ и слугамъ монастырскимъ отнюдь обидъ и утѣсненія никакого не чинить; а ежели кто тому монастырю, также ректору, учителямъ школьнымъ и внѣ мона//стыря и въ школахъ обрѣтающимся нынѣ и впредь будущимъ учнетъ чинить какія обиды или утѣсненія, въ томъ защищать и по нашимъ правамъ и указамъ оборонять, и для вящаго утвержденія реченному богомольцу нашему преосвященному Епифанію, епископу Бѣлоградскому и Обоянскомуч и по немъ будущимъ сію нашу императорскаго величества жалованную граммату за подписаніемъ нашея монаршескія руки н печатью государствеенною утвердить повелѣли. Дана въМосквѣ марта ібдня, 1731, государствованія нашего втораго году».

Въ подлинной: *АННА.*

*Графъ Головкинъ,*

Печать на красномъ воску

Сеяжъ государыни императрицы имяннымъ повелѣніемъ всѣ книги покойнаго митрополита Муромскаго и Рязанскаго Стефана Яворскаго на основаніе библіотеки Харьковскому училищу пожалованы, кромѣ того дополнена сія библютека какъ первымъ основателемъ епископомъ Епифаніемъ, такъ и преемниками его бѣлоградскими архіереями и прочими разнаго званія особами снабдѣна. Въ ней книгъ разныхъ языковъ болѣе 2500, но рукописей достопамятныхъ не имѣется, а только хранится собетвенноручная лѣтопись С. Димитрія Ростовскаго; здѣсь же хранятся фамильныя бронзовыя медали, присланныя изъ Вѣны отъ его сіятельства господина дѣйствительнаго тайнаго совѣтника, чрезвычайнаго и полномочнаго посла, князя Димитрія Михайловича Голицына, для памяти, что покойный его родитель князь Михаилъ Михайловичъ тому училищу основатель. Потомъ Бѣлоградскій архіепископъ Петръ Смѣличъ, прилагая труды о разпространеніи наукъ, дополнилъ Харьковское училище классами французскаго и нѣмецкаго языковъ, математики, геометріи, архитектуры, исторіи и географіи, на что вызвалъ изъ европейскихъ училищъ учителей, выписавъ потребныя къ тѣмъ наукамъ книги и математическіе инструменты; но по отлученіи его 1741 года отъ Бѣлоградской епархіи классъ французского языка, исторіи и математическихъ наукъ оставлены, а отъ инструментовъ только нѣкоторые поврежденные остатки до сихъ временъ дошли. //

63 Сіе оскудѣніе продолжалось до временъ Великія Екатерины. Въ 1765 году, іюля 6 дня въ данной за подписаніемъ Правительствующаго Сената Слободской губерніи губернатору съ губернскою и провинціальными канцеляріями инструкпіи собственною ея императорскаго величества рукою написана 20 статья.

«Къ преподаваемымъ нынѣ въ Харьковскомъ колдегіумѣ наукамъ прибавитъ классъ французскаго и нѣмецкаго языковъ, математики и геометріи и рисованія, а особливо инженерства, артиллеріи и геодезіи, на что и сумма до трехъ тысячъ рублевъ изъ неокладныхъ доходовъ опредѣляется; и у кого тотъ колегіумъ въ вѣдомствѣ состоитъ, съ тѣмъ губернской канцеляріи о лучшемъ возстановленіи и разпространеніи наукъ, учиня сношеніе употребить общее стараніе»,

Сіи наукъ классы 1768 года, февраля 2 дня, при училищномъ коллегіумѣ дѣйствительно открыты и разположены такъ, что прибавленнымъ классамъ быть единственно въ вѣденіи губернскаго правленія, а желающимъ коллегіумскимъ ученикамъ обучаться въ нихъ безъ всякаго платежа; прочіе же ученики въ томъ нынѣ отдѣленномъ училищѣ взносятъ ежегодно умѣренную плату, но неимущіе содержатся и обучаются на всемъ казенномъ содержаніи. Въ 1773 году прибавленъ классъ вокальной и инструментальной музыки, на что въ годъ по 1000 рублевъ опредѣлено.

Нынѣ въ Харьковскомъ коллегіумѣ преподаются науки россійскаго, латинскаго и греческаго языковъ, исторіи и географіи, поэзіи, ораторіи, философіи, богословіи. Ученики вступаютъ въ училище: дѣти дворянскія, священно и церковно-служительскія, такъ и разного званія. Сироты и неимущіе обучаются на казенномъ содержаніи и живутъ въ каменномъ принадлежащемъ къ училищу домѣ, называемомъ сиропитательной домъ.

Въ училищѣ, отъ губернскаго правленія зависящемъ, обучаютъ французскому и нѣмецкому языкамъ, геометріи, геодезіи, фортификаціи, артиллеріи, рисованію, исторіи, географіи, музыкѣ и танцованію.

Въ Харьковѣ всегдашнее почти имѣли пребываніе главнокомандующіе на Украйнѣ генера-//лы съ 1680 году, а воинскія команды безсмѣнныя квартиры. 64

*Гербъ города*

Старой гербъ города Харькова: въ зеленомъ полѣ положенные крестообразно рогъ изобилія съ находящимися въ немъ плодами и цветами и кадуцея, или меркуріевъ жезлъ, изъявляютъ какъ изобиліе окружныхъ сего города странъ, такъ и торговлю, производимую на здѣшнихъ ярмонкахъ. Сіе внесено и во всѣ вновь сочиненные гербы въ верхней части щита въ означеніе того, что тѣ города принадлежать Харьковскому намѣстничеству.

*Въ уѣздѣ земли*

Въ Харьковскомъ непосредственномъ округѣ удобной земли, т. е.

| | Десятинъ |
|---|---|
| пахотной | 89 595 |
| сѣнокосу | 17 338 |
| лѣсу строев(аго) и дровян[аго] | 54 950 |
| подъ поселеніемъ, огородами, гуменниками и конопляннн-ками | 3174 |

*Жителей* Уѣздныхъ седеній, т. е, слободъ, селъ, деревень и хуторовъ — 85, Въ нихъ жителей разнаго званія мужеска полу — 25 612, женска — 24 417 душъ. А въ городѣ и въ округѣ обоего пола — 60 772 души,

*Торговля* Въ нѣкоторыхъ Харьковскаго округа слободахъ собираются ярмонки и ежене дѣльные торги.

*Упражненіе* Главный уѣздныхъ жителей промыслъ состоитъ по части въ мѣлочной торговлѣ, въ земледѣліи, разведеніи садовъ и овощныхъ огородовъ, такожъ въ винокуреніи; а скотоводство сразмѣрно количеству полей, пространнаго скотоводства по тѣсноте земли развесть не можно, а наипаче казеннымъ поселянамъ.

## УѢЗДНЫЕ ГОРОДА

2. ЧУГУЕВЪ — непривиллегированный, разстояніемъ отъ Харькова въ 34 верстахъ въ восточно-южную сторону. По прожектированному вновъ плану выходитъ

| | Десятинъ | Саженъ |
|---|---|---|
| под городъ земли | 207 | 7135 [1] |
| подъ городской выгонъ | 969 | 2385 |

*Мѣсто положеніе* Построенъ при царѣ Іоаннѣ Васильевичѣ [60] и древностію предъ всѣми Харьковскаго намѣстничества городами первенствуетъ. Разположенъ по правую сторону р. Донца, на горѣ, а слободы пригородныя по обѣимъ сторонамъ Донцажъ и рѣчки Чуговки. До поселенія слободскихъ полковъ почитался онъ крайнею защитою внутреннихъ россійскихъ жилищъ отъ татарскихъ набѣговъ. Принадлежалъ Бѣлгородской губерніи съ уѣздомъ до открытія Харьковскаго намѣстничества, и была въ немъ воеводская канцелярія/ Вѣ // древнія времена
65 проложены чрезъ Чугуевъ двѣ коммуникаціонныя дороги; 1) называемая по старымъ выписямъ Царегородская [51], ведущая изъ Москвы на бывшую границу въ городокъ Царевъ-Борисовъ, при устьѣ рѣки Оскола, вливающейся въ р. Донецъ, и за рубежъ; 2) изъ Кіева и всей Малой Россіи проходитъ чрезъ Харьковъ, а потомъ чрезъ Чугуевъ въ Изюмъ и проч., о чемъ въ описаніи Харькова упомянуто. Въ Чугуевѣ есть старой земляной валъ со рвомъ; пребываютъ всѣ судебныя правительства и чиновники, кромѣ нижней разправы, учрежденной по способности въ упраздненномъ городѣ Салтовѣ. Казачій Чугуевской полкъ издревлѣ имѣетъ въ семъ городѣ свое поселеніе.

*Городскіе промыслы и ремесла* Бываетъ одна въ годъ маловажная ярмонка п еженедѣльно собирается два торга. Главное Чугуева рукодѣліе есть выдѣлка овечьихъ кожъ, Здѣшніе скорняки всѣхъ по Украйнѣ одноремесленниковъ превозходятъ, почему шубы ихъ вычинки дороже покупщики платятъ; шубы щьютъ мужчины и женщины калмыцкимъ рубцемъ, Также тканье гарусныхъ поясовъ, дѣланье сѣделъ и подпругъ Чугуеву относится.

*Количество жителей* Въ городѣ церквей деревянныхъ — 7, торговыхъ лавокъ — 31, обывательскихъ домовъ — 1726, въ нихъ жителей разнаго чиносостоянія мужеска полу — 4210, женска — 4975 душъ.

*Гербъ города* Старой Чугуева гербъ: щитъ, раздѣленный на три части, изъ которыхъ въ первой двѣ сабли, положенныя крестообразно възолотомъ полѣ, во второй въ красномъ полѣ три серебряныя рогатыя луны, а въ третьей — въ серебряномъ полѣ на листѣ [2] висящая виноградная съ листами кисть,

*Виноградныя и другіе сады* При городѣ есть казенный и нѣсколько обывательскихъ виноградныхъ садовъ. Разведенными садами яблочными и грушевыми какъ городъ, такъ и уѣздъ изобиленъ.

*Въ уѣздѣ земли* Въ уѣзде удобной земли, Десятинъ т. е.

| | |
|---|---|
| пахотной | 132 215 |
| сѣнокосу | 83 200 |
| строеваго и дровяиаго лѣсу | 51 100 |
| под поселеніемъ, огородамн, гуменниками и конопляниками | 5941.// |

*Жителей* Уѣздныхъ селеній, т. е. слободъ, селъ, деревень и хуторовъ — 84, жителей разнаго званія мужеска — 28 652, женска — 28 379 душъ; а въ городѣ и уѣздѣ обоего полу — 66 216 душъ. Въ уѣздныхъ многолюдныхъ слободахъ много ярмонокъ и недѣльныхъ торговъ. 63

3. ВОЛЧАНСКЪ — привиллегированный, разстояніемъ отъ Харькова въ 59 верстахъ въ сѣверо-восточную сторону. По прожектированному вновь плану выходитъ

| | Десят. | Сажен. |
|---|---|---|
| подъ городъ земли | 205 | 1040 |
| подъ городской выгонъ | 1004 | 2055. |

[1] Слід читати 1135, як в описі 1785 р;
[2] на шестъ

Построенъ 1688 года [52]. Разположен по обѣ стороны рѣчки Волчьей на ровномъ песчаномъ мѣстѣ. Съ начала поселенія назывался онъ Волчьи Воды, и былъ сотенное мѣстечко Харьковской провинціи, а при учрежденіи намѣстничества переименованъ городомъ. Въ немъ 2 деревянныя церкви, присудственныя мѣста, кромѣ нижней разправы, которая въ Салтовѣжъ, торговыхъ деревянныхъ лавокъ — 4, Въ разныя времена года собирается 11 малыхъ ярманокъ и еженедѣльныхъ 2 торга.

*Жителей в городѣ* Паргикулярныхъ дворовъ — 404, жителей разнаго званія муж.— 1328 душъ, женска — 1327 . Жители почти всѣ хлѣбопашцы и скотопитатели.

*Гербъ* Гербъ Волчанска; въ голубомъ полѣ бѣгущій волкъ означаетъ имя города.

*Въ уѣздѣ земли* Въ уѣздѣ удобной земли, т. е.

| | Десятинъ | Саженъ |
|---|---|---|
| пахотной | 149 902 | |
| сѣнокосу | 76 820 | |
| строеваго и дровянаго лѣсу | 49 300 | |
| подъ поселеніемъ, огородами, гуменниками и конопляками | 5241. | |

*Жителей* Уѣздныхъ селеній, т. е. слободъ, селъ, деревень и хуторовъ — 111; въ нихъ жителей разного званія мужеска — 32 081, женска — 31 600 душъ; въ городѣ и округѣ обоего пола — 66 336.

*Упражненіе* Главный промыслъ уѣздныхъ жителей есть хлѣбопашество и скотоводство. Въ многолюдныхъ уѣздныхъ селеніяхъ собираются ярмонки и ежепедѣльные торги.

4. ЗОЛОЧЕВЪ — привиллегированный, разстояніемъ отъ губернскаго города къ сѣверу въ 38 верстахъ, По прожектированному вновь плану подлежить

| | Десятинъ | Саженъ |
|---|---|---|
| подъ усадьбу города земли | 278 | 2022 |
| подъ городской выгонъ | 923 | 2018. |

Построенъ 1677 года, расположенъ по обѣ стороны рѣчки Удъ. Въ учрежденіе намѣстничества // переименованъ городомъ изъ мѣстечка.

67

*Въ городѣ жителей* Есть тутъ старой земляной валъ со рвомъ, церквей въ немъ деревянныхъ — 4, уѣздныя судебныя мѣста, партикулярныхъ дворовъ — 996; въ нихъ жителей разного званія муж.— 2474, жен,— 2268 душъ. Бываетъ въ годъ 6 малыхъ ярмонокъ и еженедѣльныхъ по два торга.

Жители большею частію хлѣбопашцы и скотопитатели.

*Гербъ* Гербъ Золочева: двѣ дули въ зеленомъ полѣ означаютъ изобиліе оныхъ въ окружныхъ мѣстахъ Золочева.

*Въ уѣздѣ земли* Въ уѣздѣ удобной земли, т. е.

| | Десятинъ | Саженъ |
|---|---|---|
| пахотной | 115 389 | 2314 |
| сѣнокосу | 12 500 | |
| строеваго и дровянаго лѣсу | 9300 | |
| подъ поселеніемъ, огородами, гуменниками и конопляниками | 3522. | |

*Жителей* Уѣздных селеній, т. е. слободъ, селъ, деревень и хуторовъ всего 66; въ нихъ разнаго званія жителей мужска — 17 576, женска — 17 175 душъ; въ городѣ и уѣздѣ обоего пола — 39 493. Въ уѣздныхъ слободахъ бываютъ также ярмонки и торги въ недѣлѣ.

*Упражненіе* Главный поселянскій промислъ — хлѣбопашество, скотоводство и гючасти разведеніе садовъ.

5. ВАЛКИ — привиллегированный, разстояніе отъ губернскаго города въ 48 верстахъ,

По прожектированному вновь плану подлежитъ

| | Десят. | Саженъ |
|---|---|---|
| подъ усадьбу города земли | 209 | 1500 |
| подъ городской выгонъ | 1542 | 1182. |

Построенъ 1694 года [53], разположенъ по обѣ стороны рѣки Мжи. Былъ онъ преждѣ сотеннымъ мѣстечкомъ Харьковскаго полку; съ 1765 года по учреждѣніи Слободской Украинской губерпіи было въ немъ правленіе коммисарское, а 1780 года переименованъ городомъ, Есть тутъ старой земляной валъ со рвомъ, церквей каменныхъ — 2, деревянныхъ — 3, торговыхъ лавокъ — 6, пребываютъ здѣсъ всѣ уѣздныя правительства.

*Городскихъ жителей* Партикулярныхъ домов — 1457, въ нихъ жителей разнаго званія муж,— 4609, жен,— 4677 душъ. Бываетъ въ годъ небольшія 4 ярмонки и въ недѣлѣ 2 торга.

*Промыслъ и упражненіе* Городскіе жителн почасти упражняются въ торговлѣ, а больше, такъ какъ и уѣздные, въ хлѣбопашествѣ, скотоводствѣ и винокуреніи; а разведенными яблочными и грушевыми садами сей уѣздъ предъ всѣми имѣетъ преимущество. //

*Сады*

*Гербъ*

68

Гербъ Валокъ: три сливы въ голубомъ полѣ, которьши означается изобиліе древесныхъ плодовъ.

*Въ уѣздѣ земли*

Въ уѣздѣ удобной земли, т. е.

| | Десятинъ | Саженъ |
|---|---|---|
| пахотной | 120 493 | 58 |
| сѣнокосу | 9829 | — |
| строе[ваго] и дров[яна-го] лѣсу | 54 500 | — |
| подъ поселеніемъ, гу-менуиками, огородами и коноплян[bками] | 6500 | — |

*Людей*

Уѣздныхъ селеній, т. е. слободъ, селъ, деревень и хуторовъ — 71; въ нихъ жителей муж.— 21511, жен.— 20 927 душ; въ городѣ и округѣ обоего пола — 51 724,

6. АХТЫРКА — привиллегированный, разстояніемъ отъ губернскаго города во 105 верстъ.

По прожектированному вновъ плану подлежитъ

| | Десят. | Саженъ |
|---|---|---|
| подъ поселеніе города зэмли | 643 | 2050 |
| подъ городской выгонъ | 1985 | 1933. |

Точнаго времени построенія сего города не отыскано, но изъ жалованной 1669 года царемъ Алексѣемъ Михайловичемъ грамматы явствуетъ, что онъ построенъ и полкъ населенъ въ то же время, когда и Харьковъ, т. е, около 1653 года [54], ибо въ оной грамматѣ Ахтырскаго полку полковникъ съ старшиною и всѣми людьми, равно какъ и харьковской, за вѣрную службу похвалены и привилегированы.

*Мѣстоположеніе*

Городъ разположенъ по обѣ стороны рѣчекъ Ахтырки и Гусинца, въ близкомъ разстояніи отъ рѣки Ворскла, на ровномъ, частію болотистомъ мѣстѣ, Есть тутъ старой земляной валъ со рвомъ, Церквен каменныхъ — 2, первая — Соборная, отличной предъ всѣми на Украйнѣ церковными зданіями работы; вторая — приходская Покровская, въ которую много стекается богомольцевъ для поклоненія предъ иконою Богоматери. Въ сей церквѣ иконостасъ и новопостроенная при ней отдѣленно каменная колокольня сеть также достопамятная иа всей Украйнѣ въ своемъ родѣ рѣдкость.

Деревянныхъ же церквей — 6, Всѣ і уѣздныя судебныя мѣста, торговыхъ лавокъ — 64, партикулярныхъ домовъ — 1138, въ нихъ жителей разнаго званія муж.—• 6230, жен.— 6558. *радскихъ жшпелей*

*Рукодѣліе*

Бываетъ въ годъ четырѣ ярмонки посредственныя, й по два еженедѣльныхъ торга. Главное въ городѣ рукодѣліе состоитъ въ дѣланіи разноцвѣтной гарусноq каразеи для исподняго женскаго платья, употребляемаго сельскими малороссіянами вмѣсто юбокъ, которое у нихъ называется плахта. Прясть // шерсть, и, окрасивъ составленными изъ доморослыхъ растеній красками, ткать оную каразею, есть тутъ упражненіе женскаго пола. Ахтырскія плахты развозятся на продажу по всей Украйнѣ.

69

*Сады*

Ахтырка какъ многолюднѣе, такъ и строеніемъ получше прочихъ здѣшнихъ городовъ. Городъ и уѣздъ изобиленъ вишенными и слигными садами.

*Гербъ*

Гербъ Ахтырки: въ голубомъ полѣ златый крестъ съ сіяніемъ сверьху, изображаюшій знаменитость сего города по великому числу приходящихъ богомольцевъ,

*Въ уѣздѣ земли*

Въ уѣздѣ удобной земли, т. е,

| | Десятинъ | Саженъ |
|---|---|---|
| пахатной | 80 974 | 532 |
| сѣнокосу | 15 000 | — |
| строевіагоі и дровіяна-гоі лѣсу | 57 600 | — |
| подъ поселеніемъ, гу-менниками, огородами и конопляниками | 4650 | — |

*Жителей*

Уездныхъ селеній, слободъ, селъ, деревень и хуторовъ — 76, въ нихъ жителей разнагозванія муж.— 23 520, жен.— 23 231 душа; въ городѣ и округѣ обоего полу — 59 539.

7. КРАСНОКУТСКЪ — привиллегированный, разстояніемъ отъ Харькова къ западу въ 89 верстахъ. По прожектированномувновь плаиу причитается

| | Десятинъ | Саженъ |
|---|---|---|
| подъ усадьбу города земли | 157 | 1354 |
| подъ городской выгонъ | 1022 | 646. |

Построенъ 1666 году [55], разположенъ на косогорѣ правой стороны р. Мерла, Съ начала поселенія былъ онъ сотенное мѣстечко Ахтырскаго полку, потомъ съ 1765 года было въ немъ комиссарское правленіе, въ 1780 году переименованъ городомъ.

*Вь городѣ жіипелей*

Есть въ немъ старой земляной валъ со рвомъ, деревянныхъ 5 церквей, судебныя

мѣста, торговыхъ лавокъ — 22, деревянныхъ обывательскихъ домовъ — 801, въ нихъ жителей разного званія муж.— 2472, жен. — 2384 души, Бываетъ ежегодно 4 маловажныя ярмонки и по два въ недѣлѣ торговъ.

*Гербъ*

Гербъ Краснокутска: семъ черешень въ серебряномъ полѣ означаютъ изобиліе сего плода.

*Въ уѣздѣ земли*

Въ уѣздѣ удобной земли, т. е.

| | Десятинъ | Саженъ |
|---|---|---|
| пахотной | 103 335 | 1907 |
| сѣнокосу | 9011 | — |
| строевіагоі и дров[яна-го] лѣсу | 26 000 | — |
| подъ поселеніемъ, гуменниками, огородами и коноплян[иками] | 3544 | — // |

*7<)*

*Жителей*

Уѣздныхъ селеній: сдободъ, селъ, деревень b хуторовъ — 34; въ нихъ разнаго званія жителей муж.— 19376, жен.— 19 290 душъ; въ городѣ и округѣ обоего пола — 43 522.

*Промыслъ и упражненіе*

Въ Краснокутскѣ и уѣздѣ довольно овощныхъ садовъ, а рогатой скотъ здѣсь родится и выростаетъ самой крупной.

8. БОГОДУХОВЪ —привиллегированный, разстояніемъ отъ губернскаго города къ западу въ 56 верстахъ, По прожектированному вновь плану подлежитъ

| | Десятинъ | Саженъ |
|---|---|---|
| подъ усадьбу города земли | 201 | 190 |
| подъ городской выгонъ | 1390 | 308. |

Построенъ 1666 году [56] на правомъ берегу р. Мерла. Съ начала поселенія былъ сотенной городокъ Ахтырскаго полку, потомъ съ 1765 году было въ немъ правленіе коммисарское, 1780 году переименованъ городомъ. Въ немъ земляной валъ со рвомъ, 4 деревянныя церкви, уѣздныя судебныя мѣста, 26 торговыхъ лавокъ, 1048 партикулярныхъ домовъ, въ нихъ разного званія жителей муж.-— 3449, жен.— 3300 душъ. Бываетъ въ годъ 6 малыхъ ярмонокъ и по два еженедѣльныхъ торга. Главное упражненіе жителей есть дѣло кожевенное. Кожевниковъ и чеботарей ки въ одномъ цѣлаго намѣстничества городѣ столько не находится, сколько въ семъ.

*Городскихъ жителей*

*Гербъ*

Гербъ Богодухова: терновое дерево съ плодами въ серебряномъ полѣ означаетъ изобиліе тернсливу,

*Сады и скотъ*

Городъ и уѣздъ изобиленъ садами. Рогатый скотъ здѣсь родится хорошій и кругтный.

*Въ округѣ земли*

| | Десятинъ |
|---|---|
| Въ уездѣ земли | |
| пахотной | 118 390 |
| сѣнокосу | 12 000 |
| строев[аго] и дровіянаго] лѣсу | 10 000 |
| подъ поселеніемъ, огородами гуменниками и коноплян[иками] | 7500 |

*Жителей,*

Уѣздныхъ селеній: слободъ, селъ, деревень и хуторов — 61; въ нихъ разнаго званія жителей муж.— 20 697, жен.— 20 223 души; въ городѣ и округѣ обоего пола — 47 669.

9. СУМЫ — привиллегированный, разстояніемъ отъ Харькова въ западосѣверную сторону во 175 верстахъ. По прожектированному вновь плану подлежить

| | Десятинъ | Саженъ |
|---|---|---|
| подъ усадьбу города земли | 747 | 763 |
| подъ городской выгонъ | 747 | 1938. |

Точнаго времени построенію сего города не // отыскано; но изъ жалованныхъ грамматъ видно, что онъ построенъ въ началѣ поселенія слободскихъ полковъ, т. е. около 1653 году [57].

71

*Мѣстоположеіие*

Разположенъ по правую сторону р. Псла и по обоимъ берегамъ рѣчекъ Сумы и Сумки. Съ начала поселенія имѣлъ первенство предъ всѣми слободскими городами, въ старинныхъ грамматахъ какъ городъ Сумы, такъ полковникъ и весь полкъ Сумской предполагаемы были Харьковскому и прочимъ слободскимъ полкамъ и полковникамъ, Учрежденное 1732 года главное слободскихъ полковъ въ воинскихъ и гражданскихъ делахъ правительство подъ названіемъ Слободской коммисіи, имѣло пребыванне въ Сумахъ по 1743 годъ.

Въ городѣ земляной валъ со рвомъ, и внутрь его такая же небольшая цитадель, церквей каменныхъ — 2, деревяпныхъ — 6, уѣздныя судебныя мѣста и домъ принадлежащій Сумскому легкоконному полку, торговыхъ лавокъ — 40, партикулярныхъ домовъ каменныхъ— 2г деревянныхъ — 1237; они выстроены, также какъ и ахтырскіе, получше другихъ городовъ.

*Число жителей*

Жителей разного званія муж.— 5302, жен.— 5193 души. Ежегодно бываетъ 4 ярмонки и въ недѣлѣ по два торга.

*Въ городѣ торговля*

Двѣ Сумскія ярмонки: 1) называемая Сборная — на первыхъ недѣляхъ Великаго поста и .2) Введенская — въ постъ Филиповъ, свойственно принадлежатъ къ первой степени ярманокъ. Онѣ изобильны торговлею оптовою; а различествуютъ отъ харьковскихъ въ томъ, что въ Сумахъ больше бываетъ товаровъ иностранныхъ, а въ Харьковѣ превосходнѣе число собственно россійскихъ произведеній.

Обѣ сіи сумскія ярмонки заведены въ самое невыгодное время, весь мартъ и ноябрь въ здѣшннхъ мѣстахъ всегда продолжается грязь и распутица; но привычка, нужда и заведенной торговый оборотъ противоборствуютъ всѣмъ срѣтающимся неудобствамъ и привлекаютъ по бездорожью и въ самую водополь торговцевъ и другихъ людей на сіи торжища. Отъ упомянутыхъ двухъ ярмонокъ всѣ окрестные города принуждены терпѣть стѣсненіе и разстройку внутреннихъ своихъ торговыхъ промысловъ; онѣ упраздняютъ относителъный между городами балансъ, поглощая въ два срока года большую часть текущей торговли, которая въ самое лучшее для мелочной по городамъ продажи // торговое время, т. е. чрезъ Великой и Филиповъ посты могла бы продолжаться въ каждомъ городѣ по пропорціи, и въ самыхъ Сумахъ безъ ярмонки, равно какъ и въ другихъ городахъ, городовая торговля совсѣмъ останавливается.

72

*Гербъ города*

Старой гербъ города Сумъ: въ серебряномъ полѣ три черныя сумы съ ихъ перевязьми и золотыми пуговицами показьшаютъ именованіе сего города.

*Упражненіе*

Городскіе и уѣздные жители упражняются въ хлѣбопашествѣ й винокуреніи.

*Въ округѣ земли*

Въ уѣздѣ удобной земли

| | Десятинъ |
|---|---|
| пахотной | 88 466 |
| сѣнокосу | 10 875 |
| строев[аго] и дров[янаго] лѣсу | 42 500 |
| подъ поселеніемъ, гуменниками, огородами и конопляниками | 10 900. |

*Жителей*

Уѣздныхъ селеній: слободъ, селъ, деревень и хуторовъ — 109. Въ нихъ разнаго званія жителей муж.— 21491, жен.— 21 325; въ городѣ и уѣздѣ обоего пола — 53 311.

10. МИРОПОЛѢЕ — непривиллегированный, разстояніемъ отъ Харькова во 137 верст въ западо-сѣверную сторону. По прожектированному вновъ плану подлежитъ

| | Десятинъ | Саженъ |
|---|---|---|
| подъ усадьбу города земли | 459 | 1818 |
| подъ городской выгонъ | 522 | 294, |

Точнаго времени построенію его не отыскано 58. Разположенъ по обѣ стороны р, Псла н рѣчекъ Студенка и Куданы. До 1780 года было въ немъ два рода правительствъ, т. е. воеводская канцелярія съ подсуднымъ уѣздомъ, зависима отъ Бѣлогородской губерніи, а вмѣстѣ сотенное и послѣ сего коммисарское правленіе, зависѣвшее отъ Сумской провинціи, бывшей Слободской Украшіской губерніш

*Въ городѣ жильцовъ*

Есть тутъ земляной валъ со рвомъ, церквей деревякныхъ — 7, уѣздныя судебныя мѣста, партикулярныхъ домовъ — 837, въ нихъ разного званія жителей муж.— 3225, жен.— 3008 душъ.

Бываетъ ежегодно по три ярмонки и въ недѣлѣ по два торга. Городъ построеніемъ и характеромъ жителей подобенъ прочимъ слободскимъ городамъ.

*Гербъ города*

Гербъ Мирополья: часть засѣяннаго житомъ поля и положенныя крестообразно двѣ масличныя вѣтви въ серебряномъ полѣ изображаютъ имя сего города,

*Упражненіе*

Главный промыслъ города и уѣзда хлѣбопашество. //

73

*Въ упъздѣ зёмли*

Въ уѣздѣ удобной земли

| | Десятинъ |
|---|---|
| пахатной | 131 490 |
| сѣнокосу | 9&28 |
| строев[аго! и дров[янаго] лѣсу | 21 122 |
| подъ поселеніемъ, огородами, гуменниками и конопляниками | 7825. |

*Людей*

Уѣздныхъ селеній: слободъ селъ, деревеиь и хуторовъ — 95; въ нихъ разного званія жителей муж.— 24 481, жен.— 23 931, душа; въ городѣ и уѣздѣ обоего пола — 54 645.

11. БЪЛОПОЛѢЕ — привиллегированный, разстояніемъ отъ Харькова въ 215 верст, въ западо-сѣверную сторону. По ппожектированному вновъ плану

| | Десят. | Сажен. |
|---|---|---|
| нодъ городомъ земли | 294 | _60 |
| подъ городской выгонъ | 1232 | 858. |

Построенъ 1672 года [59]. Разположенъ при рѣчкахъ Вирѣ и Крыгѣ, Прежде

*былъ* сотеннымъ мѣстечкомъ Сумскаго полку, потомъ съ 1765 года было въ немъ комиссарское правлеиіе до переименованія въ городъ въ 1780 году.

*Въ городе жителей* Есть тутъ земляной валъ со рвомъ, церквей деревянныхъ — 8, торговыхъ лавокъ — 46, партикулярныхъ домовъ - 755. Въ нихъ разнаго званія жителей муж.— 4551, жен.— 4499 душъ.

Бываетъ въ годъ три ярмонки и еженедѣльно два торжка.

*Гербъ* Гербъ Бѣлополья: три водяныя мѣльницы въ золотомъ полѣ, ибо мѣльницъ въ городѣ и въ окрестности его довольно.

*Упражненіе* Городскіе и уѣздные жители суть земледѣльцы и винокуренные заводчики.

*Въ уезде земли* Въ уѣздѣ удобной земли

| | Десятинъ |
|---|---|
| пахотной | 117 212 |
| сѣнокосу | 19 821 |
| строев[аго] и дров[янаго] лѣсу | 2780 |
| подъ поселеніемъ, огородами. гуменниками и конопляниками | 7025. |

*Число жителей* Уѣздныхъ селеній: слободъ, селъ, деревень и хуторовъ, всего — 60; въ нихъ жителей муж.— 21 797, жен.— 21 405 lушъ; въ городѣ и уѣздѣ обоего пола — 52 252.

12. ЛЕБЕДИНЪ — привиллегированный, разстояніемъ отъ Харькова 143 верст. въ сѣверо-западную сторону. По прожектированному вновь плану

| | Десятинъ | Саженъ |
|---|---|---|
| подъ городъ земли | 467 | 80 |
| подъ городской выгонъ | 996 | 1673. |

*Городскихъ жителей* Построенъ послѣ 1653 года, точнаго же времени не отыскано [60]. Разположенъ по обѣ стороны рѣчки // Ольшаны, Прежде было въ немъ сотенное, потомъ съ 1765 году коммисарское правленіе Сумской провінціи; въ 780 году переименованъ городомъ. Въ немъ старой земляной валъ со рвомъ, церквей деревянныхъ — 13, уѣздныя судебныя мѣста, партикулярныхъ домовъ — 1207; въ нихъ жителей муж.— 4433, жен.— 4538 душъ, Бываетъвъ годътри ярмонки и еженедѣльно по два торжка.

*Гербъ* Гербъ Лебедіна: лебедь въ золотомъ полѣ, означающій имя города.

*Упражнені людей* Упражненіе городскихъ и уѣздныхъ ' жителеи — земледѣліе, скотоводство и винокуреніе.

*Въ упъздъ земли* Въ уѣздѣ удобной земли

| | Десятинъ | Саженъ |
|---|---|---|
| пахатной | 73 284 | 1542 |
| сѣнокосу | 21333 | |
| строев[аго] и дровіянаго] лѣсу | 34 583 | — |
| подъ поселеніемъ, огородами, гуменниками и конопляникамн | 8922 | — |

*Людей* Уѣздныхъ селеній: слободъ, селъ, деревень и хуторовъ, всего — 91; въ нихъ жителіей] муж,— 18 384, жен.— 17 991 душа; а всего въ городѣ и уѣздѣ обоего пола — 45346.

13. НЕДРИГАЙЛОВЪ — привилле-гированный, разстояніемъ отъ Харькова во 190 верст, въ сѣверо-западную сторону,

По прожектированному вновь плану подлежитъ

| | Десятинъ | Саженъ |
|---|---|---|
| подъ городъ земли | 265 | 540 |
| подъ городской выгонъ | 1041 | 2273. |

Построенъ тожъ послѣ 1653 года [61] но точно когда, не извѣстно. Разположенъ на лѣвомъ берегу рѣки Сулы и по обѣимъсторонамъ рѣчекъ Тваики и Недригайловки. Прежде былъ войсковымъ сотеннымъ мѣстечкомъ, въ 780 году переименованъ городомъ.

*Город-[скихъ] жителей* Въ немъ 2 деревянныя церквн, присутственныя мѣста, партикулярныхъ домовъ — 494, въ нихъ разнаго званія жителей муж.— 1932, жен.— 1882 души. Ярмонки не заведено здѣсь ни одной, а бываетъ еженедѣльно по два торга.

*Гербъ* Гербъ Недригайлова: восемъ черныхъ сливъ въ золотомъ полѣ означаютъ ихъ изобиліе.

*Разведеніе табоку* Упражненіе жителей городскнхъ и уѣздныхъ состоитъ въ хлѣбопашествѣ и скотоводствѣ, а кромѣ сего разведена въ семь уѣздѣ въ довольномъ количествѣ плантація табаку, которымъ отправляется торговля въ разныя мѣста и за границу. //

*Въ упъздъ земли* Въ уѣздѣ удобной земли

| | Десятинъ | Саженъ |
|---|---|---|
| пахатной | 130 245 | |
| сѣиокосу | 20 020 | |
| строевіаго] и дровіянаго] лѣсу | 3250 | |

подъ поселеніемъ, огородами.гуменниками и коноплянн

*Людей*

Уѣздныхъ селеній: слободъ, селъ, деревень и хуторовъ — 63. Въ нихъ жителей муж.— 25 793, жек.— 25 039 душъ. Въ городѣ и округѣ обоего пола — 54 646.

14. ХОТѢМЫШСКЪ— непривиллегированный, разстояніемъ отъ Харькова въ 73 верст. въ сѣверную сторону.

По прожектированному вновь плану подлежитъ

| | Десят. | Сажен. |
|---|---|---|
| подъ усадьбу города земли | 244 | 1856 |
| подъ городской выгонъ | 591 | 782. |

Построенъ при царѣ Михаилѣ Ѳеодоровичѣ во время построенія крѣпостей и городовъ по Бѣлгородской чертѣ около 1630 года [62]. Разположенъ на крутомъ косогорѣ по правую сторону рѣки Ворскла, между рѣчекъ Рогозянки и Мѣловатого Колодезя. Со времени построенія была въ немъ воеводская канцелярія, которая съ бывшимъ Хотьмышскимъ уѣздомъ состояла въ непосредственномъ вѣдѣніи Бѣлогородской губерніи до 1780 года. Есть тутъ старой земляной валъ со рвомъ, 3 деревянныя церкви, уѣздныя судебныя мѣста, партикулярныхъ домовъ 260, въ нихъ жителей разнаго званія муж.— 840, жен.— 838 дущъ,

Йзъ старыхъ книгъ въ архивѣ явствуетъ, что Хотьмышскъ был многолюденъ, было въ немъ довольно торговыхъ лавокъ, окладныхъ оброками, но со времени поселенія въ уѣздѣ его многолюдныхъ подданическихъ слободъ, всѣ торги и промыслы перемѣщены изъ города въ оныя слободы заведеніемъ ярмонокъ и еженедѣльныхъ торговъ; а городскіе жители отъ притѣсняющей скудости и другихъ прнчинъ, оставивъ городъ, разошлись въ разныя деревни на хлѣбопашество. Городъ понынѣ представляетъ запустѣлое урочище въ остаткахъ жилыхъ усадебъ, поростшихъ крапивою и другими оставленнымъ жилищамъ свойственными растеніями.

*Упражяеніе людей*

Городскіе жители, равно какъ и уѣздные, упражняются въ хлѣбопашествѣ и пчеловодствѣ. Собирается еще и нынѣ въ Хотьмышскѣ три малыя ярмонки, но текущей торговли нѣтъ никакой; въ подсудныхъ ему слободахъ вся торговля цѣлаго уѣзда. //

76

*Гербъ города*

Гербъ Хотъмышска: золотой плугъ въ черномъ полѣ, означающій изобильныя въ окрестностяхъ его поля.

Въ уѣздѣ удобной земли, т, е.

| | Десятинъ | Саженъ |
|---|---|---|
| пахатной | 169 219 | 1961 |
| сѣнокосу | 6715 | 1600 |
| строев[аго] и дровЕяна-го] лѣсу | 13 983 | 800 |
| подъ поселеніемъ, огородами, гуменниками и конопляниками | 7470 | 2000. |

Уѣздныхъ селеній: слободъ, селъ, деревень и хуторовъ — 92. Въ нихъ жителей разного званія муж.— 29291, жен.— 27 567душъ. Въ городѣ и округѣ обоего пола — 58 536,

15. ИЗЮМЪ — привиллегированный, разстояніемъ отъ Харькова во 111 верст. въ восточно-южную сторону,

По прожектированному вновь плану

| | Десятин. | Сажен. |
|---|---|---|
| подъ усадьбу города земли | 72 | 854 |
| подъ городской выгонъ | 2360 | 205. |

Построенъ въ царствованіе царя Ѳеодора Алексѣевича харьковскимъ полковникомъ Григоріемъ Донцемъ 1681 года [63]. Разположенъ по обѣ стороны Сѣверскаго Донца и рѣчки Мокраго Изюмца.

Почитался сей городъ главною преградою, защищавшею слободскіе полки отъ татарскихъ набѣговъ. Въ немъ на горѣ земляная крѣпость съ сухимъ рвомъ, при ней комендантъ съ прикомандированнымъ изъ Кіева пѣхотнымъ и артиллерійскимъ отрядами; цитадель снабдѣна артиллерійскими орудіями и припасами съ нужнымъ для содержанія ихъ деревяннымъ строеніемъ; пребываютъ здѣсь уѣздиыя судебныя мѣста, кромѣ нижнен разправы, учрежденной въ мѣстечкѣ Балаклеѣ, Соборная каменная церковъ, построенная повелѣніемъ государя императора Петра 1. Приходскихъ церквей деревянныхъ — 3, торговыхъ лавокъ — 24, партикулярныхъ домовъ — 718, жнтелей разного званія муж.— 2177, жен.— 2071 душа. Городъ въ сношеніи съ другими городами выстроенъ правилънѣе и получше. Въ прежнія времена былъ онъ самой многолюдной изъ слободскихъ городовъ. Уменьшеиіе жильцовъ возпослѣдовало отъ моровой заразы [64], а кромѣ того и другія причины принуждали жителей, оставивъ //

[1] сілезьких

Изюмъ, переселиться въ иныя мѣста. Изъ Изюма прежде по рѣкѣ Донцу было способное судоходство. Во время продолжавшейся отъ 1736 до 1739 года съ Оттоманскою Портою войны [65] отсюда на байдарахъ люди, провіантъ н другія надобности на устьѣ р, Дона поставляемы были. Прежде же Изюма имѣли суда

одяной ходъ по Донцу изъ мѣстечка Зміева, разстояніемъ отъ Харькова въ 40 верстахъ, а до того изъ самого Бѣлагорода и пониже онаго изъ Масловой пристани; но нынѣ выше и ниже Изюма на р. Донцѣ построенныя мѣльничныя плотины возвысили и засорили дно рѣки, а берега покрыли водою, й потому судоходству быть не способно.

*Упражненіе людей* Главное упражненіе городскихъ и уѣздны.хъ жителей скотоводство съ порціею хлѣбопашества; заводами лошадей, рогатого скота и наипаче овецъ Изюмскій уѣздъ предъ всѣми первенствуетъ. Здѣсь заведены заводы шилезских [1] овецъ.

*Гербъ города* Гербъ Изюма: въ золотомъ полѣ три виноградныя лозы съ плодомъ показуютъ именованіе города, и что плодъ сей въ окрестностяхъ его родится.

Въ уѣздѣ удобной земли

| | Десятинъ |
|---|---|
| пахотной | 204 679 |
| сѣнокосу | 74 500 |
| строеваго и дровянаго лѣсу | 37 500 |
| подъ поселеніемъ, огородами, гуменниками и конопляниками | 3421. |

Уѣздныхъ селеній: слободъ, селъ, деревень и хуторовъ — 79. Въ нихъ жителей муж. 19 602, жен,— 18 951 душа. Въ городѣ и округѣ обоего пода — 42801.

Во многихъ изъ сихъ уѣздовъ немало есть слободъ, какъ-то: Краснополье, Мижиричь, Боромля, Змѣевъ, Печенѣги, Салтовъ и проч., могущихъ въ разсужденіи нзряднаго строенія, многолюдства, обширности ярмоиокъ, торговъ съ городами многими равняться.

Во всемъ намѣстничествѣ удобной земли:

| | Десятинъ | Саженъ |
|---|---|---|
| 1. Подъ усадьбу пятнадцати городовъ | 5091 | 882 |
| 2. Подъ выгоны ихъ | 17 123 | 527 |
| 3. Подъ уѣздными поселеніями, огородами, гуменниками н кононян | 93 160 | 2000 // |





| | Десятинъ | Саженъ |
|---|---|---|
| 4. Пахатнаго поля | 1 674 988 | 1414 |
| 5. Сѣнокосу | 549 493 | 1600 |
| 6. Строеваго и дровянаго лѣсу, собственно казнѣ, городамъ, казеннымъ селеніямъ и частнымъ владѣльцамъ принадлежащаго | 468 468 | 800 |
| И т о г о | 2 808 326 | 23 |
| Неудобной земли | 143 293 | 163 |
| Всего удобной и неУДобной | 2 951 619 | 186 |

Въ пятнадцати цѣлаго намѣстничества уѣздахъ болынихъ н меньшихъ селеній, т. е. слободъ селъ, деревень и хуторовъ — всего 1117.

Во всѣхъ городахъ и уѣздныхъ селеніяхъ жителей:

| | Муж. | Жен. |
|---|---|---|
| 1. Духовенства | 5489 | 5523 |
| 2. Купечества | 462 | 293 |
| 3. Мѣщанства | 3277 | 3182 |
| 4. Цѣховыхъ | 4883 | 4944 |
| 5. Отставныхъ нижних чиновъ | 2274 | 2501 |
| 6. Легкоконныхъ козаковъ | 2549 | 3276 |
| 7, Однодворцевъ | 37 821 | 38 498 |
| 8. Войсковыхъ казенныхъ обывателей | 136 440 | 135 312 |
| 9. Иностранцевъ | 258 | 151 |
| 10. Экономическихъ подданныхъ черкасъ | 6392 | 6176 |
| 11. Дворцовыхъ черкасъ | 1338 | 1307 |
| 12. Выморочныхъ черкасъ | 761 | 674 |
| 13. Приписныхъ къ суконной фабрикѣ | 8735 | 8697 |
| 14. Помѣщичьихъ подданныхъ черкасъ | 177 217 | 170 621 |
| 15. Экономическихъ крестьянъ | 1313 | 1265 |
| 16. Выморочныхъ крестьянъ | 2 | — |
| 17. Приписпыхъ къ фабрикѣ суконной | 239 | 246 |
| 18. Помѣщичьихъ крестьянъ | 10319 | 10 491 |
| 19. Цыганъ | 451 | 368 |
| 20. Нищихъ | 2213 | 849 |
| И т о г о | 402 434 | 394 374 // |

79 Не собрано вѣдомостей о количествѣ:

1. Служащихъ и неслужащихъ дворянъ и ихъ дѣтей.
2. Прежнихъ службъ старшинъ и ихъ дѣтей.
3. Безпомѣстныхъ чиновных и ихъ дѣтей.
4. Чиновных, выслужившихся изъ подушнаго окладу и ихъ дѣтей, рожденныхъ со времени вступленія въ оберъ — офицерскіе чины.
5. Приказныхъ служителей и ихъ дѣтей.
6. Служащихъ въ городовыхъ воинскихъ командахъ и ихъ дѣтей.

Сіе невыполненіе послѣдовало за неокончаніемъ дворянскою коммисіею разсмотрѣнія по доказательствамъ о дворянахъ к ихъ дѣтяхъ.

## ТАБЛИЦА

### ХАРЬКОВСКАГО НАМѢСТНИЧЕСТВА

### РАЗСТОЯНІЕ УѢЗДНЫХЪ ГОРОДОВЪ МЕЖДУ СОБОЮ, СКОЛЬКО ОТЪ КАЖДОГО И ДО КАКОГО МѢСТА ВЕРСТЪ

| | | | | | | | | | | | | | | |
|---|---|---|---|---|---|---|---|---|---|---|---|---|---|---|
| Изюмъ | | | | | | | | | | | | | | |
| 77 | Чугуевъ | | | | | | | | | | | | | |
| 140 | 60 | Волчанскъ | | | | | | | | | | | | |
| 111 | 34 | 59 | Харьковъ | | | | | | | | | | | |
| 170 | 93 | 118 | 59 | Богодуховъ | | | | | | | | | | |
| 216 | 139 | 164 | 105 | 46 | Ахтырка | | | | | | | | | |
| 254 | 177 | 202 | 143 | 84 | 38 | Лебединъ | | | | | | | | |
| 301 | 224 | 249 | 190 | 131 | 85 | 47 | Недригайловъ | | | | | | | |
| 326 | 249 | 274 | 215 | 156 | 110 | 94 | 47 | Бѣлополье | | | | | | |
| 286 | 209 | 234 | 175 | 116 | 70 | 64 | 64 | 40 | Сумы | | | | | |
| 248 | 171 | 190 | 137 | 161 | 115 | 109 | 109 | 95 | 45 | Миродолье | | | | |
| 184 | 107 | 132 | 73 | 70 | 75 | П3 | 157 | 120 | 107 | 62 | Хотьмышскъ | | | |
| 149 | 72 | 97 | 38 | 35 | 81 | 119 | [66 | 192 | 142 | 97 | 35 | Золочевъ | | |
| 159 | 82 | 107 | 48 | 50 | 76 | 114 | 161 | 186 | 146 | 158 | 96 | 61 | Валкя | |
| 200 | i32 | 148 | 89 | 25 | 35 | 73 | 120 | 145 | 105 | 150 | 95 | 60 | 41 | Краснокутскъ |

К О Н Е Ц Ъ

Топографическое
описанїе
Харковскому
намѣстничеcтву

# ТОПОГРАФІЧНИИ опис ХАРКІВСЬКОГО НАМІСНИЦТВА 1785 року

*Полрчсно 3 сент, 1785* й?фа·

ТОПОГРАФИЧЕСКОЕ ОПИСАНІЕ
ХАРКОВСКОМУ НАМЬСТНИЧЕСТВУ

*1-я часть*

## О НАМВСТНИЧЕСТВЪ ВООБЩЕ

1-е. Между которыхъ градусовъ широты и долготы имѣетъ свое положеніе? Естли сіе неизвѣстно, **ТО** на сколько верстъ въ длину и ширину простирается и съ которой въ которую сторону?

На 1-е, Харковское намѣстничество между которыхъ градусов широты и долготы имѣетъ сіе положение, хотя по неучиненію астрономнческаго наблюденія достовѣрно означить не возможно, по генеральной однако картѣ Россіиской имперіи видно: долгота оного простирается отъ 52-х градусовъ 22минутъ до 56 градусовъ и 30 минутъ, а широта — отъ 49 градусовъ до 51-го и 35 минутъ, а по естественному положенію въ длину простирается, съ востока на западъ, отъ границы въ Волчанскомъ округѣ съ Воронежскимъ намѣстничествомъ до границы же въ Недригайловскомъ округѣ съ Черниговскимъ намѣстничествомъ, на 290 верст, а въ ширину, съ сѣвера на югъ, отъ границы въ Бѣлополском округъ съ Курским намѣстничеством до границы жъ въ Изюмском округѣ съ Екатеринославским намѣстничеством, на 350 верстъ.

2-е. Съ какими намѣстничествами или иностранными государствами смежно? И съ которой именно стороны къ которому граничитъ?

На 2-е, Отъ сѣвера — съ Курскимъ, отъ запада — съ Новгородско-Съверскимъ и Черниговскимъ, отъ юга — съ Екатеринославскимъ, отъ востока — съ Воронежским намѣстничестчами

3-е. Когда открыто?

На 3-е. Открыто 1780 года, сентября 29дня.

4-е. На сколько раздѣляется округъ или уѣздовъ?

На 4-е. На 15 — Харковской, Чугуевской, Золочевской, Валковской, Волчанексй, Ахтырской, Краснокутской, Богодуховской, Сумской, Миропольской, Бѣлопольской, Лебединской, Недригайловской, Хотьмыжской и Изюмской.

5-е. Изъ какихъ прежде бывшихъ уѣздовъ оные составлены?

На 5-е. Округи помянутыхъ городовъ при открытіи намъстничества составлены изъ прежде бывшихъ следующих уѣздовъ: *II*

1-й. Харковской округъ изъ уѣздовъ частью

| | Число душъ |
|---|---|
| Харковского изъ | 21 889 |
| Чугуевского | 1040 |
| Изюмского | 531 |
| Азовской губернии | 184 |
| Бѣлагородского | 744 |
| Салтовскаго | 594 |
| *Итого изъ* | 24 982 |

2-й. Чугуевской изъ уѣздовъ частно:

| | |
|---|---|
| Чугуевскаго изъ | 5552 |
| Салтовскаго | 3231 |
| Харковскаго | 3614 |
| Изюмскаго | 12 22I |
| Бѣлогородского | 36 |
| *Итого изъ* | 24 654 |

3-й, Волчанской изъ уѣздовъ частно:

| | |
|---|---|
| Волчанскаго изъ | 1151 |
| Харковскаго | 2196 |
| Бѣлагородскаго | 17 143 |

| | | Число душъ |
|---|---|---|
| | Салтовскаго | 3600 |
| | Короченскаго | 1968 |
| | *Итого изъ* | 26 058 |
| 4-й. | Золочевской изъ уѣздовъ частно: | |
| | Золочевскаго изъ | 2295 |
| | Харковскаго | 15 616 |
| | Бѣлагородскаго | 5534 |
| | *Итого изъ* | 23 445 |
| 5-й. | Валковской изъ уѣздовъ частно: | |
| | Валковскаго изъ | 4147 |
| | Харковскаго | 14 124 |
| | Ахтырскаго | 3307 |
| | Бѣлагородскаго | 105 |
| | Чугуевскаго | 9 |
| | *Итого изъ* | 21 692 |
| 6-й. | Ахтырской изъ уѣздовъ частно: | |
| | Ахтырскаго изъ | 19 928 |
| | Алешанскаго | 2571 |
| | Волновскаго | 2362 |
| | Бѣлагородскаго | 14 |
| | *Итого изъ* | 24 875 |
| 7-й. | Краснокутской изъ уѣздовъ частно: | |
| | Краснокутскаго изъ | 2200 |
| | Ахтырскаго | 18 411 |
| | Бѣлагородскаго | 24 |
| | *Итого изъ* | 20 635 |
| 8-й. | Богодуховской изъ уѣздовъ частно: | |
| | Богодуховскаго изъ | 3304 |
| | Ахтырскаго | 8468 |
| | Волновскаго | 9307 |
| | Харковскаго | 217 |
| | *Итого изъ* | 21 296 |
| 9-й. | Сумской изъ уѣздовъ частно: | |
| | Сумскаго изъ | 24 877 |
| | Миропольскаго | 3 |
| | *Итого изъ* | 24 880 |
| 10-й, | Миропольской изъ уѣздовъ частно: | |
| | Сумскаго изъ | 17 053 |
| | Миропольскаго | 1288 |
| | Хотьмыжскаго | 2522 |
| | Путивльскаго | 673 |
| | Судженскаго | 314 |
| | Бѣлагородскаго | 57 |
| | *Итого изъ* | 21 914 |
| 11-й. | Бѣлопольской изъ уѣздовъ частно: | |
| | Бѣлопольскаго изъ | 4102 |
| | Сумскаго | 8515 |
| | Путивльскаго | 11 053 |
| | *Итого изъ* | 23 670 // |
| | Число душъ | |
| 12-й. | Лебединской изъ уѣздовъ частно: | |
| | Лебединскаго изъ | 3860 |
| | Сумскаго | 12 412 |
| | Алешанскаго | 1784 |
| | Путивльскаго | 116 |
| | *Итого изъ* | 20 898 |
| 13-й. | Недригайловской изъ уѣздовъ частно: | |
| | Недригайловскаго изъ | 1485 |
| | Путивльскаго | 12 522 |
| | Сумскаго | 8176 |
| | *Итого изъ* | 22 183 |
| 14-й. | Хотьмыжской изъ уѣздовъ частно: | |
| | Хотьмыжскаго изъ | 24 069 |
| | Сумскаго | 883 |
| | Миропольскаго | 2 |
| | *Итого изъ* | 24 954 |
| 15-й. | Изюмской изъ уѣздовъ частно: | |
| | Изюмскаго изъ | 22 628 |
| | Чугуевскаго | 10 |
| | Бѣлагородскаго | 149 |
| | *Итого изъ* | 22 787 |

Всѣго при открытіи Харковское намѣстничество составилось изъ 348 923 душъ; нынѣ жъ въ н*ем* какъ по переводѣ душъ изъ оного въ разныя губерніи, а изъ другихъ къ нему по причислении такъ и по бывшей четвертой ревизш состоитъ мужеска пола — 403 364, женска — 394 374 души.

6-е. Какие города при семъ случаѣ вновъ учреждены? Какъ они прежде именовались, и есть ли такие города, кои оставлены безъ округъ по неспособности ихъ мѣстоположенія изъ провинциальныхъ или воеводскихъ?

На 6-е. Изъ выше упомянутыхъ городовъ вновъ учреждены изъ мѣстечекъ бывшей Слободской губурніи тѣхъ же названій Волчанскъ, Золочевъ, Валки, Краснокутскъ, Богодуховъ, Мирополье, Бѣлополье, Лебединъ й Нелригайловъ; а по неспособности безъ округъ оставлены воеводскіе города Волной и Салтовъ. //

7-е. Какое имѣетъ во обще мѣстоположеніе, гористое или ровное, и какой больше грунтъ земли, сухой или влажной, черноземной или пѣсчаной, или глинистой?

На 7-е. Мѣстоположеніе вообще въ целомъ намѣстничествѣ ровное, а отъ части гористое, и тѣ горы составляютъ только берега при рѣкахъ и оврагахъ. Грунтъ земли по большой части сухой черноземной, мѣстами же съ иломъ, а индѣ, особливо при рѣкахъ, пѣсчаной или съ супѣсъю,

8-е. Есть ли такие горы, кои бы отъ обыкновенныхъ чемъ ни есть отличалися, то есть своею высотою, образомъ своего сложенія или содержаніемъ въ себѣ металловъ и минераловъ?

На 8-е. Горъ отличной высоты нѣтъ, но [малыя] мѣловыя изъ обыкновениого мѣлу и камня мѣловаго; о внутренности жъ ихъ и въ нихъ металловъ и минераловъ еще не извѣстно.

9-е. Въ какихъ уѣздахъ имѣются лѣса и какихъ родовъ деревья оные составляютъ, на сколько верстъ простираются и близъ какихъ рѣкъ?

На 9-е, Смотря по качеству или по грунту земли и разстояніе имѣютъ лѣса въ здѣшней губернии въ нагорной, а другия въ низовой сторонѣ. Въ нагорной сторонѣ грунтъ земли состоитъ изъ одного чернозему съ глиною и пѣскомъ смешаннаго. На такихъ мѣстахъ больше растетъ чернолѣсье, то есть дубъ, кленъ, ясенъ, липа, илимъ, вязъ, осина, ива и нѣкоторыя кустарники изъ родючаго жъ дерева: орѣшникъ лѣщиновой, яблони и груши въ великомъ изобилии. Въ низовой же сторонѣ при рѣкахъ, а найпаче поближе къ устъямъ, поверхность земли болотиста и частію пѣсчана. Въ такихъ мѣстахъ растетъ ольха, рокита, береза, осокоръ и сосна. Изъ меньшихъ же родючихъ деревъ находится черемуха, калина и бузина, а смородины и малины, кромѣ садовъ, очень мало. Терновыя жъ кустарники какъ при лѣсахъ, такъ и въ поляхъ довольно мѣстъ объемлютъ. Лѣсъ по сему памѣстничеству разсѣялся тремя поростьми или полосами, которыя отъ береговъ рѣчныхъ вверхъ къ хребтамъ простираются, разстоянтемъ отъ пяти до десяти верстъ. А отъ сихъ полосъ въ верхъ по берегамъ впадающихъ рѣчекъ также лѣсныя полосы мѣстами до тритцати верстъ продолжаются. //

6 I-й лѣсъ съ правой стороны рѣки Донца, начинаясь отъ границы съ Курскимъ намѣстничествомъ въ Бѣлогородскомъ округѣ, лежитъ одною грядою чрезъ Волчанской, Чугуевской и Изюмской округи до границы жъ съ Екатеринославскимъ намѣстничествомъ въ Славянскомъ уѣздѣ.

Отъ сей гряды въ верхъ на правую сторону впадающихъ въ Донецъ рѣчекъ Удъ, Мжи, Харкова, Лопани и Мерефы берега и хребты покрытые лѣсомъ состоятъ въ Чугуевскомъ, Харковскомъ, Валковскомъ и частію въ Золочевскомъ округахъ. Съ лѣвой же стороны впадающихъ въ Доненъ рѣчекъ Кореня, Корочи и Нежеголи правыя берега, поросшия такъ же лѣсомъ, состоятъ въ Волчанскомъ округѣ.

II-й лѣсъ съ правой стороны рѣки Ворскла простирается полосою чрезъ Хотьмыжской, Богодуховской, Ахтырской и Краснокутской уѣзды. Отъ сей полосы съ правой стороны въ верхъ по берегамъ рѣчки Ворсклицы лежитъ лѣсная порость въ Хотьмыжскомъ и Богодуховскомъ округахъ. Съ лѣвой стороны Ворскла правой берегъ рѣчки Мерла такъ же покрытъ лѣсомъ въ Богодуховскомъ и Краснокутскомъ уѣздахъ.

III-й лѣсъ по берегамъ рѣки Псла съ лѣсными отвершками простирается чрезъ Мироиольской, Сумской и Лебединской округи.

Въ Недригайловскомъ и Бѣлопольскомъ округахъ лѣсныя дачи состоятъ изъ буераковъ и рощей, а частию и по берегамъ рѣчекъ въ маломъ количествѣ. // Да сверхъ того два 7
казенныя лѣса, имеющія въ себѣ деревья: дубъ, берестъ, ясенъ, осину, кленъ и липу. Изъ нихъ первой въ Волчанскомъ округѣ по рѣкѣ Донцу, при экономическомъ селѣ Старицѣ, въ длину — на восемъ, а поперекъ — на шесть верстъ. Последний въ Богодуховскомъ округѣ при бывшем городѣ, что нынѣ село Вольное, всѣго на одинатцать десятинь.

Всѣго состоитъ лѣсу строеваго и дровяннаго какъ казеннаго, такъ и разныхъ владѣльцовъ въ уѣздахъ, а имянно:

| | | Десятины |
|---|---|---|
| Харковскомъ | на | 54 950 |
| Чугуевскомъ | на | 51 100 |
| Волчанскомъ | на | 49 300 |
| Золочевскомъ | на | 9300 |
| Валковскомъ | на | 54 500 |
| Ахтырскомъ | на | 57 600 |
| Сумскомъ | на | 42 500 |
| Миропольскомъ | на | 21 122 |
| Бѣлолольскомъ | на | 2780 |
| Лебединскомъ | на | 34 583 |
| Недригайловскоv | на | 3250 |
| Хотьмыжскомъ | на | 13 983[1] -800 саженъ[-1] |
| Изюмскомъ | на | 37 500 |
| *Итого* | | 468 468 десятинъ 800 саженъ. |

10-е. Какшя есть болота и степи примѣчания заслуживающія?

На 10-е. Достойныхъ примѣчания болотъ и степей нѣтъ.

11-е. КакТя знатныя рѣки чрезъ намѣстничество протекаютъ? Съ описаниемъ ихъ широты и глубиины по разнымъ мѣстамъ, качества ихъ водъ, плаванТя по нихъ, пороговъ и мѣлей, препятствующих оному, пристаней и перевозовъ; и, приурочивъ вершины тѣхъ рѣкъ, то

1-1 *Дописано над рядкоv*

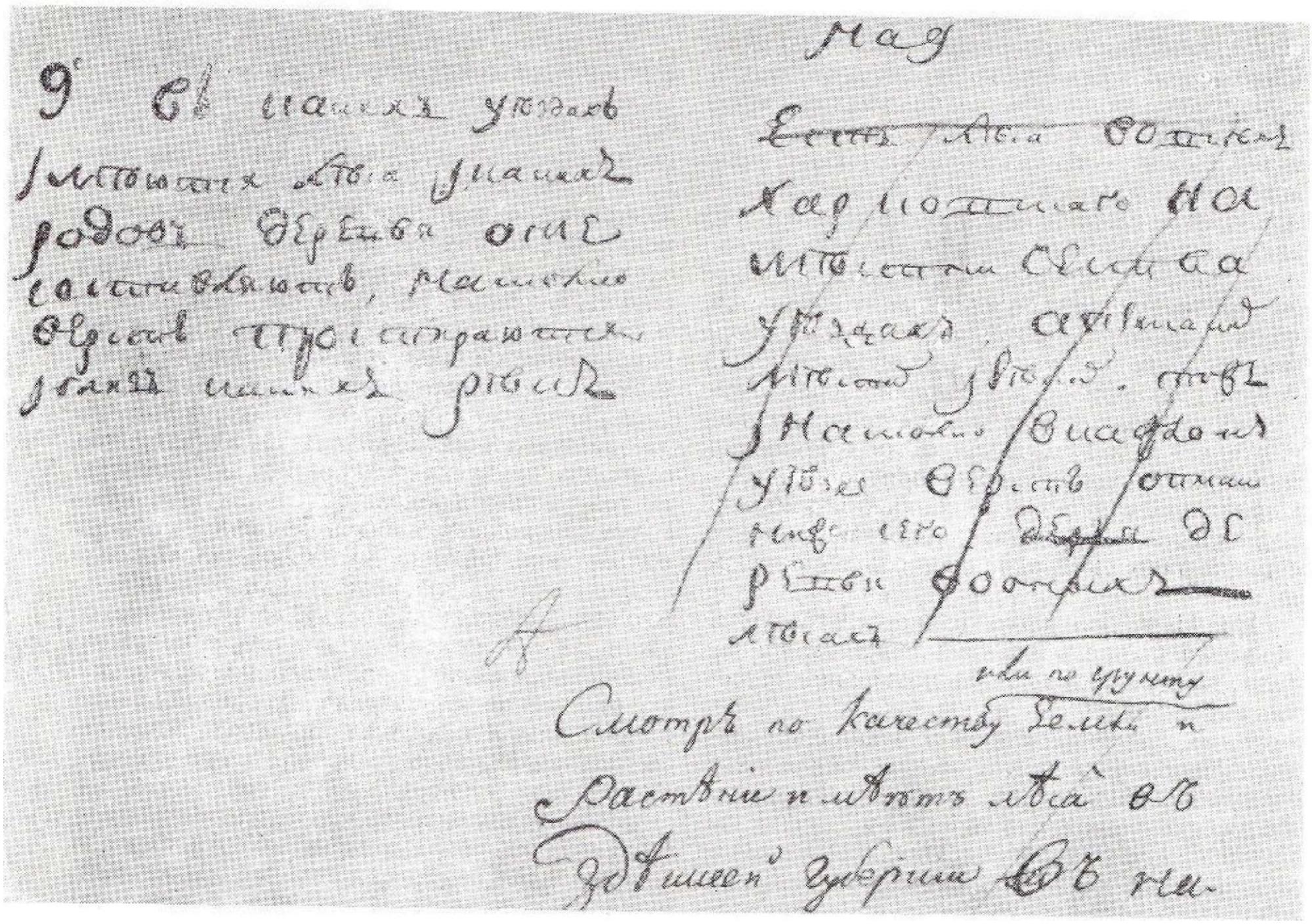

Аркуш чорнового варианту опису Харкивського намісництва 1785 р.

есть означивъ именно откуда онѣ изтекаютъ (изъ озера, болота или горы) и близъ какого города, села или // деревни, такъ же въ какую рѣку впадаютъ, и гдѣ именно, мимо какихъ городовъ или знатныхъ селъ протекаютъ, какая сторона у тѣхъ рѣкъ нагорная и какая луговая, на сколько верстъ течение свое простираютъ, какихъ родовъ рыбы въ себѣ содержатъ, какия рѣки въ нихъ впадаютъ, и не переменяютъ ли онѣ по соединении своемъ съ другими рѣками названія своего, съ которыхъ именно мѣстъ становятся судоходными и проч. Все сіе разумеѣтся о большихъ и посредственныхъ рѣкахъ, кои чрезъ все намѣстничество или чрезъ немалую часть оного протекают; малыхъ же рѣчекъ довольно приурочить только вершины и устья и на сколько примеромъ верстъ течение имеютъ, такъ же означить ежели есть въ нихъ рыбы отмѣнныя отъ обыкновенных.

На 11-е. Большихъ и посредственныхъ рѣкъ, кои бъ чрезъ всѣ намѣстничество протекали, также и судоходныхъ нѣтъ. Знатнѣйшими почитаются:

1-я — Харковъ. Вершина оной Харьковскаго намѣстничества, Золочевской округи, отъ деревни Болдыревки. Теченіе излучисто на пятьдесятъ пять верстъ имѣетъ по Харковскому -уѣзду до города- Харкова, гдѣ впала въ рѣку Лопань. Глубина оной рѣки въ мелкихъ мѣстахъ въ сухое время четверть аршина, а весною болѣе аршина, ширина, въ сухое время — на пять а въ вешнее — до пятидесяти сажень.

2-я — Лопань. Вершина оной — той же Золочевской округи отъ деревни Лопани. Теченіе имѣетъ до города Харкова шестьдесятъ пять, а отъ него со вливающеюся въ неѣ рѣкою Харковомъ Харковской округи до села Филиповки — шесть, итого семьдесятъ одну версту, гдѣ впала въ рѣку Уды. Глубина и ширина той рѣки бываетъ, какъ и въ рѣкѣ Харковѣ.

3-я — Уда. Выходитъ Курскаго намѣстничества *из* Бѣлагородскаго уѣзда и протекаетъ чрезъ Золочевскую и Харковскую округи на сто восемьнадцать верстъ въ Чугуевской уѣздъ, гдѣ впала въ рѣку Сѣверной Донецъ. Глубина оной по соединеніи съ рѣкою Лопанью въ самыхь мѣлкихъ мѣстахъ бываетъ полъ аршина, а ширина — десятъ саженъ.

4-я рѣка — Сѣверной Донецъ [67]. Выходитъ изъ того жъ Бѣлогородскаго уѣзда и протекаетъ сего намѣстничества чрезъ Волчанскую, Чугуевскую и Изюмскую округи на триста верстъ, и, истекая въ Екатеринославское намѣстничество, впадаетъ тамъ въ рѣку Донъ. Глубина оной ниже города Изюма // въ самыхъ мелкихъ мѣстахъ въ лѣтнее время бываетъ на два аршина, а широта — на пятьдесятъ сажень.

5-я рѣка — Ворскла, Выходитъ Курскаго намѣстничества изъ Богатинскаго уѣзда и протекаетъ сего намѣстничества чрезъ Хотмыжской, Богодуховской и Ахтырской уѣзды на сто пятьдесятъ верстъ, и входитъ въ Екатеринославское намѣстничество. Глубина оной рѣки бываетъ въ самое жаркое лѣтнѣе время въ мелкихъ мѣстахъ полъаршина, а ширина, кромѣ болотъ окружающая оную, тритцать саженъ.

6-я — Псіолъ. Выходитъ того жъ Курскаго намѣстничества выше города Обояни и протекаетъ сего намѣстничества чрезъ Миропольскую, Сумскую и Лебединскую округи на сто пятьдесятъ верстъ, // а впадаетъ Екатеринославскаго намѣстничества верстахъ въ дватцати отъ города Кременчуга въ рѣку Днѣпръ. Глубина оной въ самыхъ мѣлкихъ местахъ полъаршина, ширина — пятьдесятъ саженъ.

7-я рѣка — Сула, выходя изъ Лебединскагоокруга, протекаетъ чрезъ Недригайловской уѣздъ на пятьдесятъ пять верстъ и впадаетъ Екатеринославскаго намѣстничества недалеко отъ мѣстечка Чегринъ Дубровы въ рѣку Днѣпръ. Въ самыхъ мѣлкихъ мѣстахъ въ лѣтнее -1-жаркое-1 время вовсе пересыхаетъ.

8-я —Осколъ. Выходитъ Воронежскаго намѣстничества изъ Купенской округи, течение имѣетъ сего намѣстничества по Изюмской округѣ на дватцать двѣ версты и впадаетъ ниже города Изюма, въ 13 верстахъ въ рѣку Сѣверской Донецъ. Глубина оной рѣки въ Изюмской округѣ въ самыхъ мелкихъ мѣстах въ жаркое лѣтнее время на полъаршина, а ширина — на 40 сажень.

12-е. Есть ли достойнопримѣчательныя озера, въ разсуждении их величины или другихъ какихъ обстоятельствъ, сколь они велики и какия въ нихъ рѣки впадаютъ или изъ нихъ выходятъ, такъ же и какія рыбы въ нихъ находятся? Не имѣютъ ли они периодическаго прибавленія, избавленія водъ, и нѣтъ ли въ нихъ пучинъ?

На 12-е. Достойнопримѣчательные озеръ въ сей губерніи нѣтъ, а есть обыкновенныя небольшіе озера и изъ нихъ въ Изюмскомъ округѣ Лиманъ, при слободѣ Лиманѣ (окружности имѣетъ не болѣе шестьнатцати верстъ), въ которыхъ рыба: лины, караси, плотва, щука и протчая мѣлкая. //

13-е. Нѣтъ ли где минеральныхъ водъ и какие онѣ?

-1--1 *Написано замість витертого тексту.*

На 13-е. Есть ли где минеральныя воды, еще неизвестно; да и быть им , соображая местоположение, не уповательно.

и4-е, Каков климат и в разсуждении местоположения какия в воздухе бываюгь перемены?

На 14-е. Климат умеренной, а к южной части наместничества более тепел . Ветры в сих местах : 1-е — от Зюйда, с Чернаго моря восходящий, наполняет атмосферу влажною теплотою; 2-е — от Зюйд -Веста — тепел и сух ; 3-е — от Веста веет самый благорастворенный; 4-е — от Норд -Веста наводит холодную влажность; 5-е — от Норда приносит снежныя тучи; 6-е — от Иорд -Оста дует сухой, но самой холодной и проницательный; 7-е — от Оста веющий — сухой; 8-е — от Зюйд -Оста — умеренно сух и прохладен . Части года чрез несколько лет случаются сами себе в качествах неравны или противны: иногда чрез весь генвар и февраль продолжается дождливая погода, а того ж года в апреле и маие месяцах — холодные ветры с морозами.

15-е. Почтовыя дороги откуда, чрез какия места лежат , и на каком содержании лошади?

На 15-е. Почтовыя дороги: 1-я — из Харкова в Белгород , откуда отправляются письма в Курск , Тулу, Москву и Санкт-Петербург ; 2-я — из Харкова Екатеринославскаго наместничества до Константинограда, откуда отправляются письма во все города Екатеринославскаго и в приморской город Херсон , равномерно чрез Полтаву в Киевское наместничество и в Таврическую область чрез Новомосковск й крепость Александровскую; 3-я — из Харкова в Воронежское, а чрез оное и в прочия прилежащия к оному наместничества; 4-я — из Харкова сего наместничества чрез город Золочев в города сего ж наместничества Хотьмышск , Миропольe, Сумы и Белополье, а от сюда препровождаются письма Курскаго наместничества чрез город Путивль и в Новгородско-Северское наместничество; 5-я — из Харкова сего ж наместничества **Р** города Богодухов , Ахтырку, Лебедин , Недригайлов и Белополье, а из Богодухова отправляются аисьма чрез Краснокутск и Котельву Черниговскаго наместничества до Опошни, а от туда идут и в прочия места; 6-я — из Харкова чрез Чугуев и Изюм Екатеринославскаго наместничества до города Славянска, а от туда письма отправляются в Бахмут , Таганрог , крепость Святаго Димитрия, город Нахичевань, Азов и Черкаск , равно чрез Константиноград — в Кременчуг , Херсон и Таврическую область; // 7-я — проезжая дорога из Екатеринославскаго наместничества и прочих мест — чрез Харковское к обеим столичным городам , Черниговскаго наместничества из слободы Опошнл чрез Ахтырку, Сумы и Курскаго наместничества до города Суджи. Да сверьх того доставляются письма из наместничеств Киевскаго, Новгородскаго-Северскаго и Черниговскаго чрез Недригайлов и прочие сего наместничества города в Харков .

По Харковскому наместничеству содержатся на стансиях лошади по заключенным в наместническом правлении договорам , на деньги собираемые с войсковых обывателей, однодворцов и цыган по 6 ко., а с владельческил: и економических подданных и крестьян по 3 копейки.

16-е. Какия роды жит сеются и какой бывает вообще урожай, куда хлеб отвозят на продажу за собственньш удовольствием , за недостатком своего из других наместничеств покупают ?

На 16-е. Хлеб сеется в Харковской губернии обыкновенный, то есть: рож озимая и яровая, пшеница озимая и яровая, ячмень, просо, овес , греча, горох , семя конопляное и льняное, а маку, чечевицы, полбы и картофлей помалому количеству. Генеральный урожай озимаго хлеба в лучшее время в шестеро и семеро, а редко, и то местно, в девятеро и десятеро, в среднее — в четверо, а в худшее — в двое. Яроваго против озимаго во обще в двое, кроме яровой пшеницы, которая редко бывает более нежели в десятеро.

Жители за своим продовольствием хлеб для продажи развозят здешней губернии по городам и большим селениям на торги и ярманки. А как сверьх сего внутренняго употребления потребно здесь всегда немалое число хлеба для продовольствия войск , то ж и для винокуренных заводов , то по сей причине много доставляется сюда озимаго хлеба из наместничеств Курскаго, а частию и из Воронежскаго.

17-е, Какия водятся звери и птицы, и нет ли каких- особливых родов ? Таковые описать обстоятельнее.

На 17-е. Водятся звери: по лесам — медведи, волки, лисицы, зайцы, куницы и белки; по степям — хори, чекалки, борсуки, хомяки, суслики, сурки серые и черные, ласточки, горностаи, кролики, слепцы или кроты н ежи, водяныя выхухоль, порешна, выдра. Птицы — орлы чорные и с белыми хвостами, балабаны, ветютьни, луни, ястребы, коршуны, скапы, копчики, голуби, клинтухи, гордицы, совы,

кулики одинакіе и двойные, цапли, колпики, чибѣсы, щуры, чижи, щеглята, спѣгири, перепелы, коростели, пастушки, соловьи, трясогузки, попики, жаворонки, сосѣдки, дрозды чорные и сѣрые, скворцы, овсянки, синицы, кропивники, иволги, очеретянки, чеготки, зяблицы, сивоворонки, жолны, разныхъ родовъ водяныя курочки, баранчики, дрохвы, пугачи, серпокрилы, ракшн, // стрепеты, тетеревы сѣрые и глухіе, куропатки, гуси, утки разныхъ родовъ, какъ то — норцы, лыски, рыболовы разныхъ родовъ (вытепъ нли водяной бугай, валдшнепы, бекасы, кроншнепы и прочія), журавли, пиголицы, дятлы, удоды, сычи, сойки, грачи, вороны, сороки, галки, воробьи, ласточки, кукушки, пустошки, лебеди и ремезы, павлины же, цесарскіе и голландскіе куры, утки шипуны и китайскія гуси въ рѣдкихъ домахъ,

І8-е, Какой законъ жители исповедуютъ и какими духовными властьми управляются?

На 18-е. Жители исповѣдуютъ греко-россійской законъ.

Жители въ намѣстничествѣ управляются вообще, во первыхъ, консисторіею гпископа [88] Бѣлоградскаго и Обоянскаго, состоящею въ Бѣлѣгородѣ, въ которой присутствуютъ игуменъ съ тремя протопопами, а въ двенатцати уѣздахъ, состоящнхъ въ Харковскомъ намѣстничествѣ, какъ то: Харковскомъ, Изюмскомъ, Сумскомъ, Миропольскомъ, Ахтырскомъ, Богодуховскомъ, Валковскомъ, Краснокутскомъ, Хотмышскомъ, Волчанскомъ, Чутуевскомъ и Лебединскомъ, и части Недригайловскаго округа, духовными правленіями по названіямъ городовъ, подчиненными консисторіи, кромѣ города Золочева, которой зависитъ отъ Харковскаго духовнаго правленія. Въ оныхъ засѣдаютъ протоіереи съ Іереями, называемыми намѣстниками или десятоначальниками, у коихъ въ вѣдомствѣ состоитъ по десяти церквей. Бѣлопольскаго же и часть Недригайловскаго уѣзда зависитъ управленіемъ отъ консисторіи епископа Сѣвскаго и Брянскаго, и учреждеиныхъ отъ него духовныхъ правленій.

19-е, Сть ли между оныхъ раскольники и иноверцы, какой секты, въ которыхъ городахъ они обитаютъ, н сколько тѣхъ и другихъ порознь душъ обоего пола?

На 19-е. Въ сходство сообщенія его превозходительства Петра Александровича Соймонова отъ 7 марта прошлаго 1784 года сведеніе о раскольникахъ здѣсь не внесено. Иновѣрцовъ по Харковскому намѣстничеству: въ городѣ Харковѣ обитаетъ лютеранскаго закона мужеска 17, женска 19 душъ; въ городѣ Ахтыркѣ — мужеска 2; Ахтырскаго округа въ селѣ Тростенцѣ — мужеска 9, женска 3; въ городѣ Сумахъ — мужеска 1, женска 1; въ городѣ Валкахъ — мужеска 2; Валковскаго округа въ селѣ Дорофѣевкѣ — женска 3, въ деревнѣ Шляховой — мужеска 1, въ деревнѣ Рѣдкодубѣ — мужеска 1; въ городѣ Изюмѣ — мужеска 3, женска 5; итого — мужеска 30, женска 29 душъ. Въ городѣ Харковѣ римскокатолическагозакона — мужеска 6, женска — 5; въ Ахтыркѣ — мужеска 1; Ахтырскаго округа въ селѣ Тростенцѣ — мужеска 2, женска 2; въ Изюмѣ — женска 1; Изюмскаго // округа *Н* въ слободѣ Нижнемъ Бурлучкѣ — мужеска 2, женска 1; Богодуховскаго округа въ слободѣ Новой Рабыне — мужеска 1, женска 1; въ селѣ Лозовомъ — мужеска 1; итого — мужеска 13, женска 10. Кальвинскаго закона: Изюмскаго округа въ слободѣ Бурлѣе — мужеска 3, женска 1. Еврейскаго закона: въ Харковѣ — мужеска 8, женска 1; въ Золочевѣ— мужеска 3, женска 1; итого— мужеска 11, женска 2. А всего лютеранскаго, римскокатолическаго, кальвинскаго и еврейскаго законовъ — мужеска 63, женска 44.

20-е. Какими судами и властьми свѣтскими намѣстничество управляется?

На 20-е. По высочайшему ея императорскаго величества учрежденіюа правительства[1] въ немъ следующія:

Въ губернскомъ городѣ — губернское правленіе. Въ немъ засѣдаютъ генералъ-губернаторъ, губернаторъ й два совѣтника. Палаты:

— казенная — въ ней засѣдаютъ поручикъ правителя или вииъ-губернаторъ, экономіи директоръ, три совѣтника, пять ассессоровъ *В* губернской казначей;

— уголовная — въ ней засѣдаютъ предсѣдатель, два совѣтника и два ассессора;

— гражданская — въ ней засѣдаютъ предсѣдатель, два совѣтника и два ассессора.

При губерпскомъ правленіи и палатах:

— губернской прокуроръ и два губернскихъ стряпчихъ;

— совестный судъ — въ немъ зсѣдаютъ судья, два дворянскихъ, два мещанскихъ и два сельскихъ засѣдателей;

— верхній земскій судъ — въ немъ засѣдаютъ два предсѣдателя, 10 засѣдателей, изъ которыхъ берутся два в приказъ общественнаго призрѣнія. При ономъ суде прокуроръ и два стряпчихъ;

— губернской магистратъ — въ немъ засѣдаютъ два гтредсѣдателя, шесть засѣдателей, изъ которыхъ берутся два въ приказъ общественнаго призрѣнія. При ономъ магистрате прокуроръ и два стряпчихъ; //

*Так у гяvkani.*

15 — Еерхняя рослрава **— ЕЪ** ней засѣдаютъ два предсѣдателя, 10 засѣдателей, изъ которыхъ берутся два въ приказъ общественнаго призрѣнія. При оной расправѣ прокуроръ и два стряпчихъ;

— приказъ общественнаго призрѣнія — въ немъ заседаютъ губернаторъ, два засѣдателя из верхняго земскаго суда, два засѣдателя изъ губернскаго магистрата, два засѣдателя изъ верхней росправы.

По городу:

— городничій;

— уѣздный судъ — въ немъ засѣдаютъ уѣздный судья и два засѣдателя;

— уѣздное казначейство — въ немъ засѣдаетъ казна[1] ей\

При уѣздномъ судѣ: двдрянская опека — въ ней засѣдаютъ предводитель уѣздного суда, судья и два засѣдателя;

— нижній земской судъ — въ немъ засѣдаютъ земской капитанъ или исправнил:, два дворянскихъ засѣдателей и два сельскихъ засѣдателей. Сіи последніе берутся изъ нижней рссправы;

— городовой магистратъ — въ немъ засѣдаютъ два бургомистра и четырѣ ратмана, изъ коихъ берутся два въ сиротской судъ. При ономъ магистратѣ сиротской судъ — въ немъ засѣдаютъ городской голова, два члена изъ городоваго магистрата и городовой староста;

— словесный судъ — въ немъ засѣдаютъ двѣ персоны отъ общества избираемые;

— нижпяя росправа — въ ней засѣдаютъ росправный судья, восѣмь засѣдателей, изъ коихъ отсылаются два в соЕестной судъ и два въ нижній земской судъ. При оныхъ присутственныхъ мѣстахъ уѣздной стряпчій. И того въ губернскомъ горолѣ присутстЕенныхъ мѣстъ — 18, въ нихъ присутствующихъ — 103.//

16 Въ уѣздныхъ 14 городахъ присутственныхъ местъ, смотря по надобности учрежденныхъ:

— комендантъ въ уѣздномъ городѣ Изюмѣ — 1;

— городничихъ — 14;

— уѣздныхъ судовъ — 14, при нихъ дворянскихъ спекъ — 14;

— уѣздныхъ казначействъ — 14;

— нижнихъ земскихъ судовъ — 14;

— городовыхъ магистратовъ — 10,

— при нихъ сиротскихъ судовъ — 10;

— нижнихъ расправъ — 9, изъ коихъ пять каждая на 2 округи, а именно: 1-я — Салтовская — на Чугуевскую и Волчанскую; 2-я — на Золочевскую и Хотмышскую; 3-я — на Краснокутскую и Богодуховскую; 4-я — на Сумскую и Миропольскую; 5-я — на Лебединскую и Недригайловскую. При оныхъ всѣхъ мѣстахъ уѣздных стряпчихъ — 14. И того въ уѣздныхъ городахъ присутственныхъ мѣстъ — 99, въ нихъ - - засѣдающихъ — 301, А всего въ иамѣстничествѣ присутственныхъ мѣстъ— 117, въ нихъ засѣдагощихъ — 404. Сверьхъ того чины въ намѣстничествѣ губернскіе: дворяиской предводитель, землемѣръ, архитекторъ, механикъ или машинной имелничной мастеръ, уѣздныхъ землемѣровъ — 15, докторовъ — 12, лѣкарей — 4; а съ ними во всѣмъ намѣстничествѣ чиновъ — 439.

21-е. Какіеестьнароды въ намѣстничествѣ, кромѣ россійскихъ, что имѣютъ оные отмѣннаго въ образѣ ихъ житія, нравахъ, обычаяхъ, одеждѣ и нарѣчіи?

На 21-е. Въ намѣстничествѣ живутъ нѣмцы разныхъ религій, какъ выше подъ № 19 показано. Въобразѣихъ житія, нравахъ, обычаяхъ и одеждѣ ничего отмѣннаго нѣтъ. Такожъ цыгане и малое количество жидовъ, кои какъ образъ житія, такъ нравы и одежду соблюдаютъ ихъ родамъ свойственныя.

Касательно жъ до украинскихъ малороссіанъ: изъ оныхъ дБОрянство и чиновныя люди большею частію въ общежитіи, нравахъ, обычаяхъ и одеждѣ какъ мужеской, так и женской полъ да и во Есемъ прочемъ подобны великороссійскимъ. И въ наречіяхъ многихъ отъ природныхъ великороссіанъ отличить не безъ трудности. Склонны нѣсколько къ пышности, прилежатъ къ економіи, рѣдкой кто бъ не имелъ конскихъ, а особливо скотскихъ и овечьихъ заводовъ. Нѣкоторые же изъ пожилыхъ людей употребляютъ доселѣ малороссІйскую одежду // и остаются частію при природномъ ихъ нарѣчіи и обрядахъ, 17

Достаточные въ городахъ и большихъ селеніяхъ живущіе войсковые обыватели, кои изъ нихъ позажиточнѣе и ихъ жены. особливо въ праздничные дни, кавтаны носятъ нѣмепкаго сукна и по крайней мѣрѣ, когда не по борту, то на бокахъ съ золотымъ или серебреннымъ позументомъ. И какъ у мущинъ, такъ и у жентинъ въ покроѣ не весьма различны, но женскіе кунтуши подлиннѣе, полукавтаньи жъ у мущинъ. А у жеищинъ бостроги и юпки шелковыя обложенныя иногда и позументомъ, Сапоги у обоихъ половъ сафьянныя или кожаныя, красныя и желтыя, а вмѣсто каблуковъ съ железными скобками или нодковами. На шеяхъ носятъ чемъ которые богатѣе, тѣмъ болѣе ннтокъ маниста или красныхъ коралей, называемыхъ перлами, на которыхъ привѣшиваютъ по нѣскольку, а по крайней мѣрѣ по одной золотой медалл подъ названіемъ талеровъ. А кои подостаточнѣе, тѣ украшаютъ ожерельи свои и червонными, свернувъ оныя въ трубочку и нанизымая между коралълями, а когда оныя имъ понадобятся, то оныя опять развертываютъ и снимаютъ. На головахъ женщины но-

сятьшапочки, кораблики называемыя, у коихъ обыкновенно опушка чорная бархатная, а вершокъ парчевой или штофной, подчесывая всѣ волосы под оную. Многіе же вмѣсто шапочки носятъ уже на головѣ платки-изборники, а на ногахъ обыкновенныя женскія башмаки и туфли.

Дѣвки одѣваются во всѣмъ подобно женщннамъ, только что повязываютъ лентами голову и оную обвиваютъ косою, а на маковкѣ изъ оной же косы связываютъ подобіе возвышеннаго вѣнчика, что для виду не противно, особливо когда прн томъ украшаютъ ту косяную обвивку цвѣтками. Тѣже, которыя повязываются платками, косу изъ подъ платка выпускаютъ, заплѣтая въ концѣ оной широкую ленту, а нѣкоторые прикалываютъ косу по платку. Средняго достатка рѣдко у кого бы не было кавтана изъ нѣмецкаго сукна, полукавтанья по большой части таковаго же сукна или китайчатые.

Женщины носят бостроги, когда не шелковыя, то разныя бумажныя. А вмѣсто юбокъ такъ называемое своего рукоделія плахты, то есть такое шерстяное разноцветное шахматное портище, которое бъ достаточно около поясницы обернутся могло, и оньш обложась, безъ всякой сшивки обязываютъ вмѣстѣ съ запаскою или передникомъ шелковымъ или шерстянымъ кушакомъ, или поясомъ съ опущенными лопастьми, коихъ концы обшиваютъ ленточкою — позументомъ или бахромою, а иногда пришиваютъ и кисточки. Иногда же въ тѣ плахты для пространства вшиваютъ съ боку клинъ камлотовой. стамедной, кумачевой, китайчетой или крашенинной, и тогда оныя подобны // юбкамъ. Однако жъ оиоясываются и по нихъ сверьхъ запасокъ кушакомъ или поясомъ.

Сапоги же носятъ обыкновенной черной кожи съ железными скобками или подковами, а изъ женщинъ и дѣвокъ многіе носятъ женскія башмаки и туфли.

Въ прочемъ, сельскіе жители употребляютъ на кавтаны сукно сермяжное своего рукодѣлія больоіою частію бѣлое и хорошо выдѣланное, а полукавтанья либо китайчатое или крашенинное. Женщины вмѣсто шапокъ на головѣ носятъ такъ называемые кибалки или чеіщы съ наклономъ впередъ, а другіе вмѣсто фаты покрывало, называемое наметка, изъ бѣлаго холста именуемаго серланка, которымъ не только обвязываютъ голову, но и обвертываютъ щею. Нѣкоторые же, но весьма малое количество и то изъ престарелыхъ, употребляютъ кораблики повыше обыкновенныхъ съ околышемъ изъ черной мерлушки и съ разрѣзами на переди и назади, а вершокъ почти у всѣхъ зеленаго сукна. Вмѣсто кунтуша носятъ кавтаны, называемые свиты изъ чистаго своего рукоделія бѣлаго сукна, а кои по бѣднѣе тѣ и изъ простаго и обыкновенныя плахты. А въ лѣтнѣе время большею частІю безъ свиты въ однихъ рубахахъ, у которыхъ рукава выбойчетыя кумачевыя, по поламъ съ холстиною или шитьемъ распещренныя, а у недостаточныл' и безъ шитья, но у рѣдкой, чтобъ не было двухъ или трехъ нитокъ маниста, либо вмѣсто онаго краснаго бисера съ червоннымъ или крестикомъ, или же съ шумовыми головками, а иногда и съ стеклянными пронизками,

Всѣ же какъ мущины, такъ и женщины въ сапогахъ съ желѣзными скобками, самые же недостаточные носятъ vпоки и такъ называемые постолы, кон дѣлаются изъ свиной кожи, обернутой шерстью внизъ, которые шьются на подобіе волосяниковъ. Лаптей же отнюдь не носятъ и ими гнушаются, чемъ и неуиотребленіемъ лучины липовые, березовые и сосновые молодые и пряморастущіе дерева весьма сберегаются; а вмѣсто лучины горитъ у нихъ родъ ночника, то есть въ горщечькѣ или въ череикѣ, который называется каганецъ. Держа въ немъ всякое отъ скота и птицъ сало, въ кое полагаютъ свѣтильню или свернутую тряпочку, кою и зажигаютъ. А въ прочемъ у всякаго хозяина есть салная или вощаная [1]-(каковые постановляются предъ образа)—[1] свѣча.

Малороссіане люблятъ во всемъ чистоту и опрятность. Избы, по ихъ хатами называемыя, хотя рубленыя, хотя изъ хвороста сплетенныя, и при нихъ пространные сѣни, обмазываютъ съ обоихъ сторонъ и полы набиваютъ глиною. Многіе около стѣнъ и печей, по полу и по печному фундаменту почти въ четверть аршина покрываютъ бѣлою илн жолтою, рѣдко же // красною или черною краскою. И завалины около хаты, оплетенные хворостомъ и глиною обмазанные, и почти по самые окна землею набитыя, которыя служатъ на дворѣ вмѣсто лавокъ. А чтобы оные не размывались да идля прикрытія стѣнъ *опг* того желеlаютъ кровлю съ немалымъ спускомъ или навѣсомъ, особливо на поперечныхъ стѣнахъ,

Печи, а по ихъ грубы, дѣлаются изъ кафель (израсцовъ), а по недостатку оныхъ — изъ горшкоз безъ кирпича съ однимъ только сво*дом* подъ потолкомъ; и топятся изъ сѣней съ очажка, которой" отъ полу не выше четверти аршина, набитой глиною, а надъ нимъ дѣлается шатромъ труба, называемая каминомъ, изъ прутьевъ, обмазанныхъ глииою. Кафли бываютъ у тѣхъ, кои позажиточнѣе, зеленыя, а у другихъ просто обожженныя, кои такъ

[1] *Дужки з тексші.*

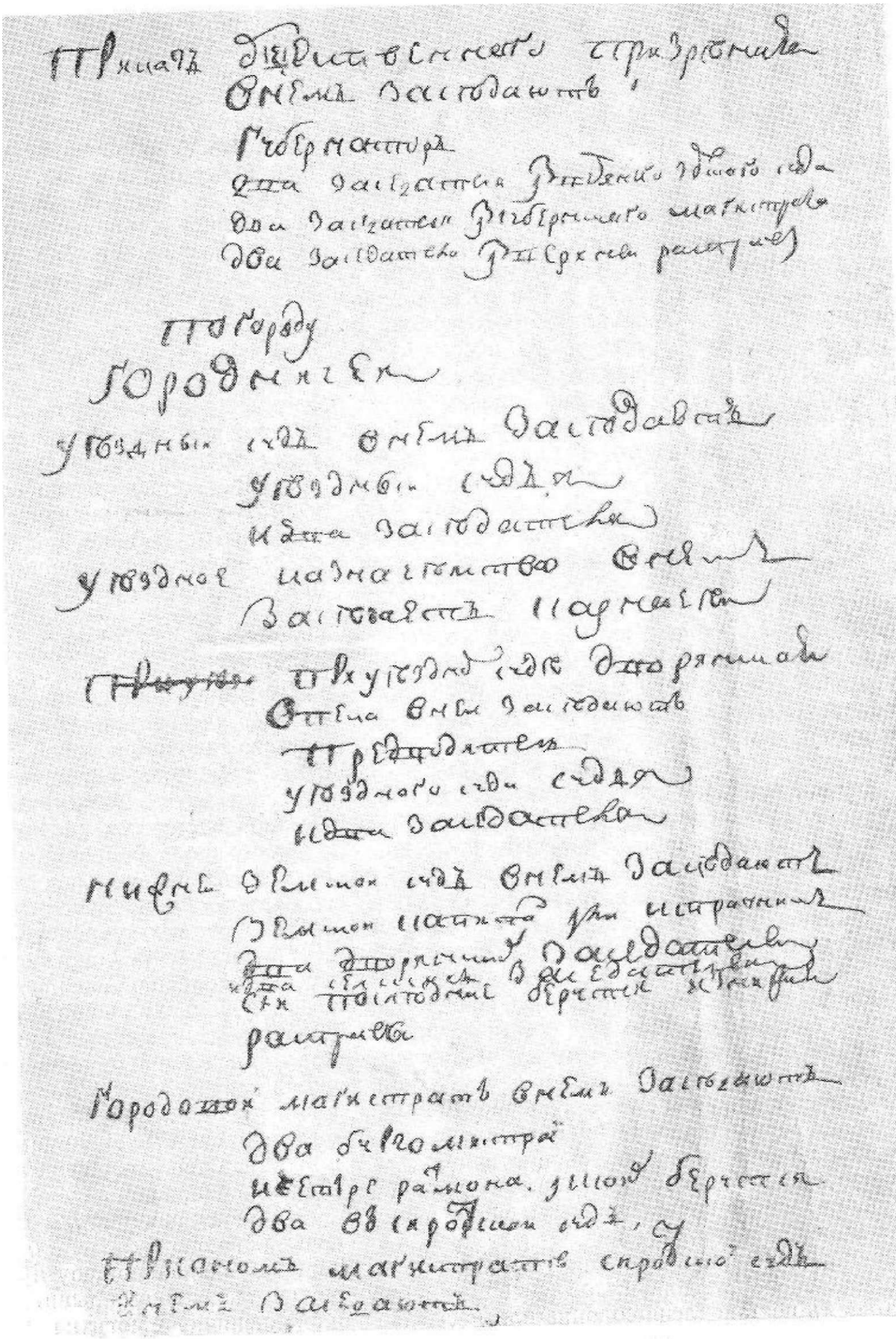

Аркуш чорнового варіаыту опнсу Харківсынмго намісництва 1785 р.

какъ и хатьг отбѣливаютъ бѣлою глиною, а гдѣ ееть мѣлъ, то и оньш, каковую подбѣлку повторяютъ каждую субботу, а особливо по великіш праздникамъ: въ зимнѣе время только внутри, а въ лѣтнѣе — вмѣстѣ и съ наружи.

Й въ редкой хатѣ бываетъ менѣе трехъ стекольчетыхъ, по большой части изъ круглыхъ стеколъ, оконъ. Почему у малороссіанина всегда найдешъ чистую свѣтлую и при томъ теплую и неугарную избу? Потому что у грубъ трубы не закрываются, а почти во весь день оныя понемногу протапливаютъ соломою, а •больше камышемъ, именуя его очеретомъ, а по недостатку и кизикомъ; редко же, и то въ лѣсныхъ мѣстахъ, мѣлкими дровами, Отъ чего грубы по тонкости своей весьма скоро разгараются, такъ что и въ самое зимнѣе время, естъ ли бы проѣзжающимъ случилось занять нетопленную хату, то въ полъ часа такъ нагрѣется, что надобно запретить болѣе топить; а чрезъ полчаса опять заставить подложить пучка два или три комыша, не опасаясь однако жъ угара. А толъко у непривыкшихъ *от*ъ разгоренія тѣхъ кафлей на короткое время, а именно пока самой жаръ отъ кафлей пышетъ, заболитъ голова, а отъ проницательнаго отъ комыша тонкаго дыму, котораго примѣтить и почувствовать едва можно, зазудитъ такъ въ глазахъ, что потекутъ слезы, но съ привыкшими того не бьшаетъ.

Въ хатѣ обыкновенно здѣланы подлѣ стѣнъ лавки, а по той стѣнѣ, къ которой постановлена груба, по большой части отъ самой грубы до стѣны — нары, на которыхъ они спятъ [1]. А запѣчка, какъ // они становятъ тѣ грубы въ отдаленіи отъ стѣны, чтобъ отъ распаленія кафель оная не загорѣлась, служитъ имъ для поклажи всякихъ запаленію не подверженьтхъ вещей. И по елику она довольно пространна, а овиновъ для сушенія хлѣба въ употребленіи у нихъ нѣть, то на оной запечкѣ ссыпается и сущится хлѣбъ. Къ переднему же углу, въ коемъ поставлены иконы, между наръ и лавокъ, найдешъ всегда узкой и длинной во все то пространство столъ, которой, такъ же и лавки, всегда чисто вымьтты; исверьхъ того столъ покрытъ у зажиточныхъ килимомъ, а у небогатыхъ — чистымъ рядномъ. И на ономъ положенъ неболъшой цѣлой ситной хлѣбъ, на коемъ постановлена солонка или насыпана кучка соли въ изъявленіе гостеприимства. У нѣкоторыхъ же, кои побогатѣе, вмѣсто столовъ на низенкихъ ножкахъ, кои почти всѣ укрѣплены въ землѣ,— сундукъ или въ столѣ выдвижныя ящики, оковаштыя желѣзомъ съ нутряными замками, и накрытой ковромъ, а сверьхъ онаго скатертью.

Кровли кроютъ комышемъ, изъ котораго, гдѣ недостатокъ въ лѣсѣ, дѣлаютъ н потолки на тонкихъ, но частыхъ деревянныхъ перекладинахъ, укрѣпляя оныя въ матицу, которая потолще и идетъ по серединѣ чрезъ всю хату, обмазывая оныя съ обоихъ сторонъ глиною.

Что лежитъ до ихъ пропитанія, то ѣдятъ они гораздо лутче великороссійскихъ крестьянъ, ибо у рѣдкаго чтобъ не было по крайней мѣрѣ пшеничныхъ папошниковъ, иазываемыхъ паленицами и книшами. Да аржаной хлѣбъ почти у всѣхъ ситной и хорошо выпеченной, а невѣянаго они совсѣмъ не знаютъ, да рѣдко и решетной употребляютъ. При томъ варятъ себѣ разныя довольно вкусныя ѣства по два раза въ денъ, къ обѣду и къ ужину, и никогда пустыхъ щей и кашицы у нихъ не бываетъ. Употребительнѣйшее же ихъ кушанье борщъ, которой варится изъ свеклы и капусты съ разными другими травяными приправами и съ просяною крупою не на водѣ, а на суровцѣ, то есть на весьма кисломъ квасу, котораго за кислотою и пить не можно; всегда дѣлается съ свинымъ или ветчиннымъ саломъ, а въ праздничные дни рѣдко у кого бы не было на столѣ бараньего мяса или чего либо изъдворовыхъ птицъ, а иногда и изь дичи. Къ вечеру же по большой части готовятъ пирошки, называемыя варсники, которыхъ корка изъ пшеничнаго или гречишнаго тѣста, а начинка изъ свежаго тварагу, которой называется сыромъ; и ихъ не пекутъ, а варятъ въ водѣ, отъ чего уповательно они и званіе свое получили. Такъ же варятъ они похлебку съ именуемыми галушками изъ гречишной муки съ саломъ, что подобно клецкамъ, и просяную крутую кашу съ саломъ или съ масломъ, полагая въ оную большею частію укропъ и // другія травы.

Лѣтомъ употребляютъ они и ботвинье подъ именемъ холодца. А какъ у нихъ разныя травы въ кушаньяхъ въ употребленіи, то держатъ они '[1]—въ зимнее время-[2] ихъ и сушеиыя, а у нѣкоторыхъ бываютъ и соленыя. Въ лѣтнѣе же время почти у всякой малороссіанки найдешъ въ огородѣ укропъ, петрушку, пустарнакъ, разныя салаты и другія какъ в кушанье, такъ и въ лѣкарство употребляемыя травы и разные цвѣты.

Каиусту, равномѣрно и свеклу, которую называютъ они и свѣжую бураками, а у нѣкоторыхъ и волоскую реиу й красную капусту, огурцы же, тыквы, дыни, арбузы. кукурузу или пшеничку сѣютъ на такъ называемыхъ бакчахъ или баштанахъ, то есть особо вспа-

[1] *Написано замість витертого тексту.*
" *Дописано на полі.*
[3]^"[3] *Написано замість витертого тексту.*

ханныхъ нивахъ; а горохъ, конопляное сѣмя для постнаго масла н турецкія бобы, кои называютъ они фасолями,— въ полѣ; что всѣ въ пищу употребляютъ. А у рѣдкихъ бываютъ и картофели, но мало о разводѣ ихъ стараются. потому что волоская репа нѣсколько имъ подобна, только что влажнѣе и изъ нея муки и крухмалу, такъ какъ из картофлей дѣлать не можно; а вмѣсто того сія репа плодовитѣе иежели картофли и она на зиму въ землѣ оставляется и когда уже однажды еѣ посадятъ, то прибавлять не надобпо, а сама собою такъ, какъ хренъ, размножается.

О хлѣбопашествѣ малороссіане мало пекутся, и рѣдко кто сѢетъ болыне, нежели на пропитанIе его семыі потребно [eE]\ Да и того нѣтъ, чтобы кто весь свой хлѣбъ обмолотилъ вдругъ, а намолачиваетъ, когда надобность потребуетъ столько, сколько на мельницу однимъ разомъ свести можетъ. Ручныхъ же жерновъ у нихъ нѣтъ, а остальной хлѣбъ лежитъ до таковой же надобности на дворѣ въ стогахъ и скирдахъ и для того у нихънижитi-іицъ, ни закромовъ, ни клетей не дѣлается, а съмолотой хлѣбъ съ прочими домашними вещьми хранится въ особо пространныхъ на дворѣ кладовыхъ, называемыхъ ими каморами. А у кого есть запасной хлѣбъ, что однако жъ очень рѣдко, то сберегаютъ его зерномъ въ ямахъ, кои дѣлаются на подобіе волчьихъ: внутри ихъ окуриваютъ и окладываютъ бер&-стою, прикрывая сверху соломою и берестою. Въ таковыхъ ямахъ тотъ хлѣбъ по нѣскольку лѣтъ безъвредно содержится, не взирая на то, что у нихъ весь хлѣбъ сыромолотой, а потому не дѣлаютъ они нн ригъ, ни овиновъ.

Земель они не навозятъ. а пашутъ плугами, въ кои для поднятія цѣлины впрягаютъ по 5 и по 6 паръ воловъ да рѣдко и распаханные поля орютъ менѣе трехъ паръ воловъ. Но въ нѣкоторыхъ мѣстахъ, кромѣ цѣлины, особливо
22 въ помѣщнчьихъ селеніяхъ, // пашутъ уже сохами одною лощадью.

Большей же ихъ промыселъ состоитъ въ скотоводствѣ. И они никогда телятъ отъ матокъ не отдѣляютъ, отъ чего рѣдко гдѣ въ деревнѣ найдешъ молоко и то развѣ по утру и въ вечеру, когда скотъ не въ полѣ, то жъ и коровьяго масла, вмѣсто котораго употребляютъ они овечьѣ. Отъ каковаго содѣржанія уповательно и скотъ ихъ гораздо крупнѣе великороссійскаго. Но ни для рогатаго скота, ни для овецъ ни сараевъ, ни анбаровъ не дѣлают, кромѣ что для пригону оныхъ обносятъ мѣсто плетнемъ назьтваемое загородою, гдѣ оной и въ зимнѣе время держать, а при неглубокихъ снѣгахъ и въ зимнѣе время большею частію скотъ и **обцы** да н лошади бываютъ въ полѣ.

Равно въ винокуреніи, для котораго можно сказать губятъ премножество лѣсовъ, особли-

*Тогюграфічний опис*
*Харківського намісництва 1787 р.*

во общественныхъ и въ которые въѣзды имѣютъ. И естъли здѣлать вѣрное счисленіе употребляемаго на то куреніе хлѣба, которой они большею частію привозимой изъ соседственныхъ, великороссійскихъ мѣстъ, покупаютъ не для того только, что они въ немъ имѣютъ недостатокъ, но болѣе потому, что изъ овиннаго хлѣба сидка вина выходнѣе нежели изъ соромолотнаго, дрова и платежъ работникамъ, не упоминая о разореніи лѣсовъ, то едва ли произведетъ больше того барыша, что сами пьютъ безъденежпо и выкормятъ бардою нѣсколько свиней. А чрезъ то касательно до казенныхъ, на привиллегироЕапныхъ земляхъ проживающихъ, обитателей ие толъко сами отстаютъ, но и немалое количество употребляемыхъ при винокуреніи работниковъ отвлекаются отъ хлѣбопащества, о которомъ вообще всѢ мало радѣютъ.

И по врожденной склотшости къ праздности и къ забавамъ выдумали множество излишнихъ празднествъ, какъ напримеръ, праздпуютъ они цѣлую недѣлю послѣ праздника Сошествія святаго Духа, называя еѣ Святою недѣлею или Зелено-свято, которую предпочитаютъ въ забавахъ Свѣтлой недели: ходятъ компаніями мущины и женщины по улицамъ съ музыкою, которая состоитъ, по крайней мѣрѣ въ двухъ скрипицахъ и цимбалѣ, то есть ітнструментѣ здѣланномъ изъ небольшаго ручнаго ящика, въ которомъ натянуты на подобіе клевикордоб изъ мѣдной проволоки струны, по коимъ бьютъ нарочно для того здѣланными деревянными палцатамй (каковую музыку рѣдко въ которой бы малороссійской деревнѣ найтить было не можно) плящутъ и не пропустятъ ни одного шинка, каковыхъ на каждой улицѣ по нѣскольку, чтобъ не зайтить и не выпить горячаго вина, но маленькою чаркою. И хотя въ день не мало выпьютъ но валяющихся по улицамъ [й-]не только бабъ[-з], но и мущинъ рѣдко увидѣть случится, не потому, что они съ робячества приучаются къ употребленію сего напитка, ію паче, что они всегда пьютъ маленькою чаркою, а выпивши почти въ каждомъ шинкѣ пропляшутъ либо польской, либо малороссійской танецъ.

Отъ праздника Рождества Христова до БогоявленТя // никто, а по пятницамъ во весь 23
годъ почти всѣ жеііщины, ни за какую работу не примутся. Въ празднество Святаго великомученика и целителя Пантелеймона, называя его Паликопа, полагаютъ, что кто въ тотъ день пахать или хлѣбъ убирать станетъ, то всѣ копны погорятъ. Да и въ другіе многіе по суевѣрству вымышленные дни, какъ то и

во всѣ заговенныя дни, называя ихъ Пущеньемъ, въ которые дни по ужинѣ стреляютъ изъ ружей и пистолетовъ, никто работать не станетъ. Напротивъ того въ празднество храма болѣе одного дии не гуляютъ. Однако къ всякому храмовому празднику и изъ неближнихъ мѣстъ собирается множество, особливо бабъ. Имянины рѣдко празднуютъ, а масляницу и никогда. На крестины созываютъ однихъ только родственниковъ и свойственниковъ \ а знакомыхъ и сосѣдей рѣдко приглашаютъ. Но свадебныя празднества много времени отъемлютъ, и къ нещастію у простолюдиновъ больше нежели у граждая. Соиряженныхъ съ свадьбами пустыхъ обрядоз, необходимыя на сіи лишности издержки какъ для сочетающихся лицъ, такъ и для ихъ родительскихъ домовъ не безъ убыточны. На[2] лучше имъ быть въ убыткѣ, нежели нарушить преданіе обрядовъ.

Женской полъ украинскихъ мужиковъ, а особливо дѣвки весною, собираясь на выгонъ или по улицамъ, дѣлаютъ короводами[a] пляски, воспевая приличные веснѣ пѣсни, и украшаю/п цвѣтами и зелеными съ деревъ вѣтъвями. На канунѣ Новаго года, въ вечеру, поютъ подъ окнами пѣсни, въ которыхъ упоминаютъ имя стариннаго кіевскаго идола Коляды, что н называютъ колядовать Въ день праздника Рождества Іоанна Предтечи по вечерамъ пѣвали ітѣснн и скакивали чрезъ огонь, но и сіе почти совсѣмъ истребилось; а случается что въ тотъ вечеръ ходятъ кружкомъ около зеленаго дерева въ вѣнкахъ и поютъ пѣсни, въ которыхъ воспоминаютъ идола Купала, въ прочихъ же пѣсняхъ при играхъ идола Леліо.

На ярманкахъ же, кои въ каждомъ селеніи почти раза по два и по три въ годъ бываютъ, хотя бы верстахъ и въ 50-ти, мущины и женщины побывать не оставятъ. И тамъ по обыкновенію своему преждѣ хаживали и танцовывали съ музыкою, нося съ собою скляницу вина, стаканчикъ или рюмочку; но и сіе мало по малу прекращается, а большею частію сидять или пляшутъ по музыкѣ въ выстановленныхъ на ярманкад- шинкахъ.

По добронравію своему вообще всѣ прилѣжны къ молитвѣ; а церкви и въ самыхъ недостаточныхъ селахъ довольно хорошо прибраны, особливо иконостасы, едва ли можно сыскать такую, въ которой бы не было серебрянныхъ сосудовъ и шелковыхъ ризъ. А при томъ склонны къ послушанію, естъли начальникъ обходится съ ними ласкаво, а при строгости хотя и повинуются, но съ негодованіемъ. Разбои хотя у нихъ бывали, но весьма рѣдко, чтобъ // кого умертвили; чего прежде отнюдъ и не бывало. А по поимкѣ въ воровствахъ гораздо признательнѣе великороссійскихъ.

22-е. Сколько имянно душъ мужеска п женска пола разныхъ чиносостояній по последней ревизіи?

На 22-е. По послѣдней ревизіи разныхъ чиносостояній мужеска пола на 785 годъ состоит:

| | | |
|---|---|---|
| Платящихъ государственные подати | | |
| купцовъ | — | 492 |
| мѣщанъ | — | 3641 |
| цеховыхъ | — | 4924 |
| однодворцовъ | — | 37 900 |
| войсковыхъ обывателей пользующихся винокуреніемъ | — | 129 686 |
| не пользующихся, живущихъ іта земляхъ | | |
| малороссійскихъ | — | 6839 |
| великороссійскихъ | — | 1207 |
| подданныхъ черкасъ | | |
| дворцовыхъ, живущихъ на земляхъ | | |
| малороссійскихъ | — | 1112 |
| великороссійскихъ | — | 228 |
| экономическихъ такъже на | | |
| малороссійскихъ | — | 3325 |
| великороссійскихъ | — | 3099 |
| выморочныхъ | — | 761 |
| владѣлъческихъ | — | 185 721 |
| крестьянъ владѣльческихъ | - | 10 729 |
| выморочныхъ | - | 2 |
| экономическихъ | - | 1313 |
| цыганъ | - | 450 |
| *И пгого плотящихъ подати* | - | 391 629 |

| | | |
|---|---|---|
| Неположенныхъ въ подушной окладъ: | | |
| священно и церковнослужителей | — | 4441 |
| отставныхъ отъ воинской слvжбы нижнихъ чиновъ | — | 2274 |
| находящихся въ богадѣлъняхъ | — | 2213 |
| чугуевскихъ козаковъ | — | 2549 |
| иностранцовъ, пребывающихъ въ своихъ законахъ | — | 20 |
| вѣры греческаго исповѣданІя | — | 238 |

И того неположенныхъ въ окладъ —11 а съ положенными въ окладъ — 403 364; женска пола — 394 374. А всѣхъ вообще — 797 738, въ томъ числѣ раскольниковъ мужеска — 201, женска — 308.

23-е, Сколько селеній вообще и сколько порознь городовъ, слободъ, селъ и деревень, приурочивъ изъ нихъ съ приобщеніемъ краткаго описанія тѣ[4] только, кои заслуживаютъ примечанія.

[1] *Дописано наЭ рядісом.*
[2] Но.
[3] *Так у тексті**
[4] **тѣхъ**

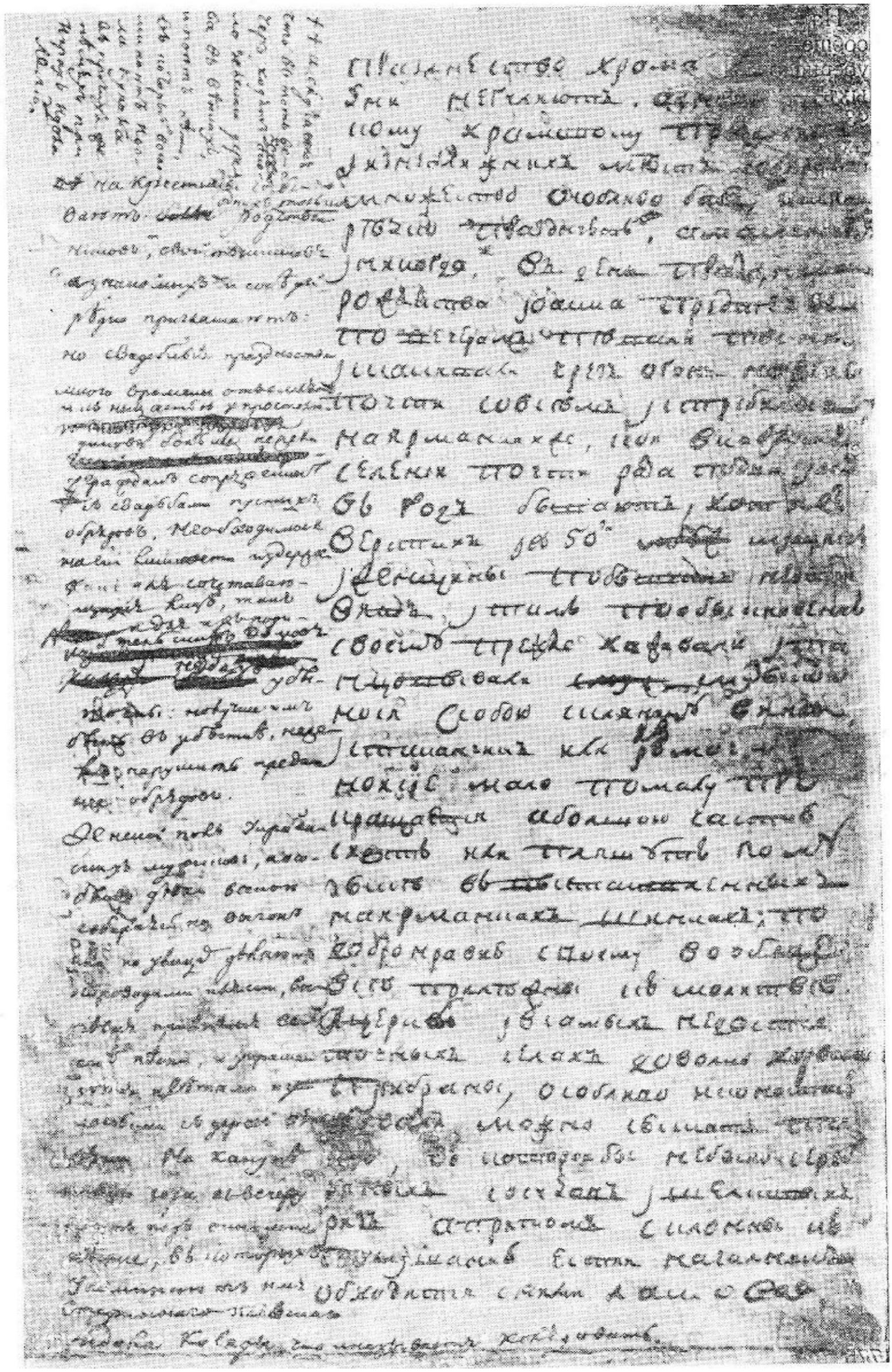

Аркуш **чорнового** еаріанту **опису ХаркІБСЬКого намісництва** 1786 **р.**

На 23-е, Во всей Харковской губерніи вообще селеніевъ 1194, въ томъ числѣ: 1 — губернской, 14 — уѣздныхъ да уничтоженныхъ — 2 городовъ, слободъ — 289, селъ — 293, деревень — 215, хуторовъ — 380. Изъ нихъ отличаются: 1-е — Краенокутскаго округа владѣлъческое село Каплуновка тѣл*, что во ономъ находится чудотворная икона Богоматери; Лебединскаго округа сёлы, владѣнія разныхъ помѣщиковъ,— 2-я — Мнхайловка, 3-я — Васильевка отличаются обѣ, кромѣ торговъ, // хорошими господскими домами, садами и преспектами.

24-е, Сколько во всемъ намѣстничествѣ какой земли и угодей по крайней мѣрѣ примѣрно? А естъли можно, то показать и коликое число земли положить должно подъ рѣки, озера, болота, городскія усадьбы и проч. сверьхъ въ дачи вступившія, дабы можно все то изчисля здѣлать площадь намѣстішчества.

На 24-е. Во всемъ намѣстничествѣ, полагая, примѣрно: пашенной — 1848 107 дес. 125 саженъ, сенокссной — 398 790 дес. 1600 саж., подъ лѣсомъ — 468 468 дес. 800 саж., подъ поселеніемъ — 93 160 дес. 2000 саж., подъ рѣками, рѣчками. озерами и болотами, подъ большими и проселочными дорогами — 144097 десят. 277 саж. Всего ~ 2 952 624 десят. А потому вся пощадь Харковскаго намѣстничества составляетъ 28 390 квадратныхъ верстъ 152 600 таковыхъ же саженъ.

25-е, Сколько во всемъ намѣстничествѣ государственныхъ доходовъ какъ окладныхъ, такъ и неокладныхъ порознь и вообще и по какимъ законамъ собираются?

На 25-е. Во всемъ Харковскомъ намѣстиичествѣ окладныхъ по последней четвертон ревизіи доходовъ непремѣнныхъ 494 061 руб. 73 копѣйки, времянно вступаемыхъ по оброчнымъ статьямъ 3334 рубли 51 копѣйка. Неокладныхъ за проданную соль [въ] году, вино, водку, пиво, медъ и сало, и другихъ зборовъ — 70 856 руб. 64 $V_2$ ко. И того еообще доходовъ — 568 252 рубли 88$V_2$ копѣекъ.

Окладные непременные доходы, каковы прежде собирались и каковьт нынѣ собираются, и по какимъ законам явствуетъ въ слѣдующемъ:

— Съ купновъ и записавшихся въ купечество, изъ економическихъ крестьянъ капитальной по указамъ 1775-го, марта 17, и 1783 годовъ, маія 3-го числъ. Съ мещанъ и цеховыхъ по 1 ру. 20 ко. по указамъ 1724, сентября 16, 1775, марта 17 и 1783 годовъ, маія 3-го числъ.

— Съ однодворцовъ 74 копѣечной по плакату 1724, іюня 26, семигривенной по указу 725, февраля 2-го, рублевой — 1764, Іюня 16, трехърублевой — 1783 годовъ, маія 3 числъ.

— Съ войсковыхъ обывателей: привиллегированныхъ — 95 копѣечной по инструкціи бывшей Слободской губерніи 1765, Тюля 6-го, по 1 ру.30ко* поуказу 1783 годовъ, маія 3числъ; непривиллегированныхъ 85 копѣечной по инструкціи Слободской губерніи 1765, Тюля 6, а рублевой съ жйвущихъ на земляхъ малороссійскихъ, а на великороссійскихъ 3 ру. 70 ко. по указу 1783 годовъ, маія 3-го числъ //

— Съ подданныхъ черкасъ: економическихъ, дворцовылг и выморочныхъ — 6 гривенной по инструкціи Слободской губерніи 1765, іюля 6, послѣдней же какъ то съ живущихъ на земляхъ малороссІйскихъ по 1 ру. 70 ко., великороссійскихъ — 3 ру. 70 ко. по указу 1783 годовъ, маія 3-го числъ; владълъческихъ — 70-копѣечной по указу 1783 года, маія 3-го числа,

— Съ крестьянъ: економическихъ и выморочныхъ 70-копѣечной по указу 1725, февраля 2, двурублевой — 1768, ноября 5, трехърублевой — 1783 годовъ, маія 3 числъ; владѣльческихъ — 74-копѣечной по плакату 1724, іюня 26, семигривенной — по указу 1725 годовъ, февраля 2 числъ.

— Съ цыганъ по указамъ Правительствующаго Сената 1766, апреля 5, государственной Каморъ-коллегіи, 1767, іюля 18, н 1783 годовъ, декабря 31 числъ, Правительствующаго Сената.

Накладныхъ при платеже подушныхъ денегъ по 2 ко. съ рубля по имяннымъ 763, декабря 15, и 1783 годовъ, маія 3 числъ, указамъ,

Окладныхъ по временамъ перемѣняющихся доходовъ по оброчнымъ статьямъ:

— съ экономическихъ мельницъ, рыбныхъ ловель, садовъ, земель и сенныхъ покосовъ по имянному 1764, февраля 26 числа, указу и по силѣ даннаго казеннымъ палатамъ наставденія;

— съ отписныхъ оыморочныхъ мельницъ, садовъ, земель, сенныхъ покосовъ и шинковыхъ домовъ по силѣ данныхъ канцеляріи конфйекаціи в 1730 году инструкціи, а казеннымъ палатамъ наставленія;

— съ казенныхъ оброчныхъ статей съ мельницъ не на откупу и на откупу состоящихъ, съ земель, сенныхъ покосовъ, изъ дикопорожей земли, то жъ и съ саду, съ дворцовыхъ земель и шинковыхъ домовъ по силе даннаго казеипымъ палатамъ наставленія.

Неокладныя же доходы, вступившие въ 1784 году, собираются по нижеписаннымъ законамъ:

— съ купчихъ и закладныхъ по крепостнымъ статьямъ 1703-го и указамъ 1763 и 1775 годовъ;

— съ челобитенъ, явочныхъ, исковыхъ и апеляционныхъ; съ печатныхъ паснортовъ й

печатей восковыхъ по имянному 1763 года, декабря 15 дня указу;
— съ челобитчиковыхъ дѣлъ пошлинъ и печатныхъ по уложенью 18 главы 31 и 36 пунктовъ;
— за гербовую бумагу и за употребленную вмѣсто оной простую по указамъ 1763, декабря 15-го, и 1764 годовъ, іюня 18 числъ; //
— за проданные въ состоящихъ на вѣрѣ домахъ вино, вотку, пиво и медъ по имянному 1779 указу н о винѣ уставу 1782 годовъ, февраля 19 дня, полученному при указѣ изъ Правительствующаго Сената;
— щтрафныхъ за корчемное и конфисковапное вино по уставамъ о корчемствахъ 1765 и 1782 годовъ;
— за проданную соль по имянному 1779 указу и о соли уставу 1782 годовъ, февраля 19 дня;
— вычетныхъ на медикаментъ по указу государственной Военной коллегіи 1759 и поопробованнымъ о полевыхъ полкахъ 1762 іодовъ, декабря 15 дня, штатамъ;
•—• на сочиненіе паргаментныхькнигъ по имянному 1765 года, апреля 7-го дня, указу;
— за клейменіе картъ по указу Правительствующаго Сеиата 766 года, августа 6 числа;
— вычетныхъ на гошпиталь по имянному 1721, декабря 5 дня, указу по определенію Правительствующаго Сената 1742, генваря 22, и по указу жъ 781 годовъ, сентября 13 чисдъ;
— за повышеніе чиновъ по указамъ 716, генваря 20, 726, маія 5-го, 727, февраля 24, и 1763 годовъ, декабря 15 числъ;
— за не бытіе на исповеди по указамъ 1716, февра.чя 8, 1718, фезфаля 18, 1721, фенраля 20, 1722, іюля 6, и по докладнымъ Святѣйшаго Синода пунктамъ 1737, февраля 4, и 1765 годовъ, сентября 30 числъ;
— съ патентовъ по указу 1763, декабря 15, 11 пункта;
— штрафныхъ по дѣламъ по указу 766, іюля 31-го;
— съ илановъ и межевыхъ книгъ по имянному 1764 году указу и межевой инструкции, 19 главы, 8 пункта;
— за препровожденіе беглыхъ людей проводныхъ по силе плаката 724 года, іюня 26 дня, 14 пункта;
— складочныхъ рекрутскихъ и за непоставку въ срокъ рекрутъ по имянному 783 года, маія 3 числа, указу и по указу Правительствующаго Сената 770 года, іюля 23, и 771 годовъ;
— за проданной пригульной скотъ и наиденные вещн по указу Правительствующаго Се~ ната, іюля 5 числа 783 года:
— за проданные воровскіе вещи и за передержаігіе воровъ по силѣ сыщиковой ннструкции 1756 года, ноября 19 дня;
— взысканныхъ за невзносъ денегъ процентныхъ по силѣ имяннаго 754, маія 13 дня, указа;
— за проданное накошенное на экономическихъ степяхъ сѣно по силѣ даннаго казенньтмъ палатамъ наставленія.

*Василий Чертковъ*
*Секретарь Василий Антоновичъ*

*Октября 21-го дня 1785 года*

## *2-я часть*

## О ГУБЕРНСКОМЪ И УѢЗДНЫХЪ ГОРОДАХЪ ХАРЬКОВСКАГО НАМѢСТНИЧЕСТВА

### О ГУБЕРНСКОМЪ ГОРОДѢ ХАРЬКОВѢ

1. Между которыхъ градусовъ широты и долготы имѣетъ свое положеніе?

Губернскій городъ Харьковъ положеніе имѣетъ широты подъ 49° 59' 23", по наблюденію астрономической експедиціи профессора Г. Иноходцова[70] въ 1783-**AI** году, а долготы по генеральной всей имперіи картѣ подъ 50° 2'.

2. Въ какомъ разстояніи отъ смѣжныхъ городовъ, отъ намѣстническаго и отъ престольныхъ?

ІЧВ. О намѣстническихъ городахъ: показать ихъ разстояніе отъ престольныхъ городовъ и другихъ сосѣдственныхъ намѣстни* чествъ, а о уѣздныхъ — разстоянІе токмо отъ намѣстническаго города и близъ его лежащнхъ городовъ уѣздныхъ,

| Разстояніемъ отъ престольныхъ городовъ: | Число вер. |
|---|---|
| Санктпетербурга въ | 1443 |
| Москвы въ | 706 |
| Смѣжныхъ намѣсттшчествъ отъ губернскихъ городовъ | |
| Воронежа въ | 325 |
| Курска въ | 213 |
| Кременчуга Екатеринославскаго намѣстничества | 263 |
| Новогорода Сѣверскаго въ | 331 |
| Чернигова въ | 459 |
| КІева въ | 551 |

3. На какой рѣкѣ, и на которой сторонѣ по теченію, и какая она — нагорная или луговая?

Положеніе сего города частію на возвышенномъ косогорѣ, а другою — на низмен-

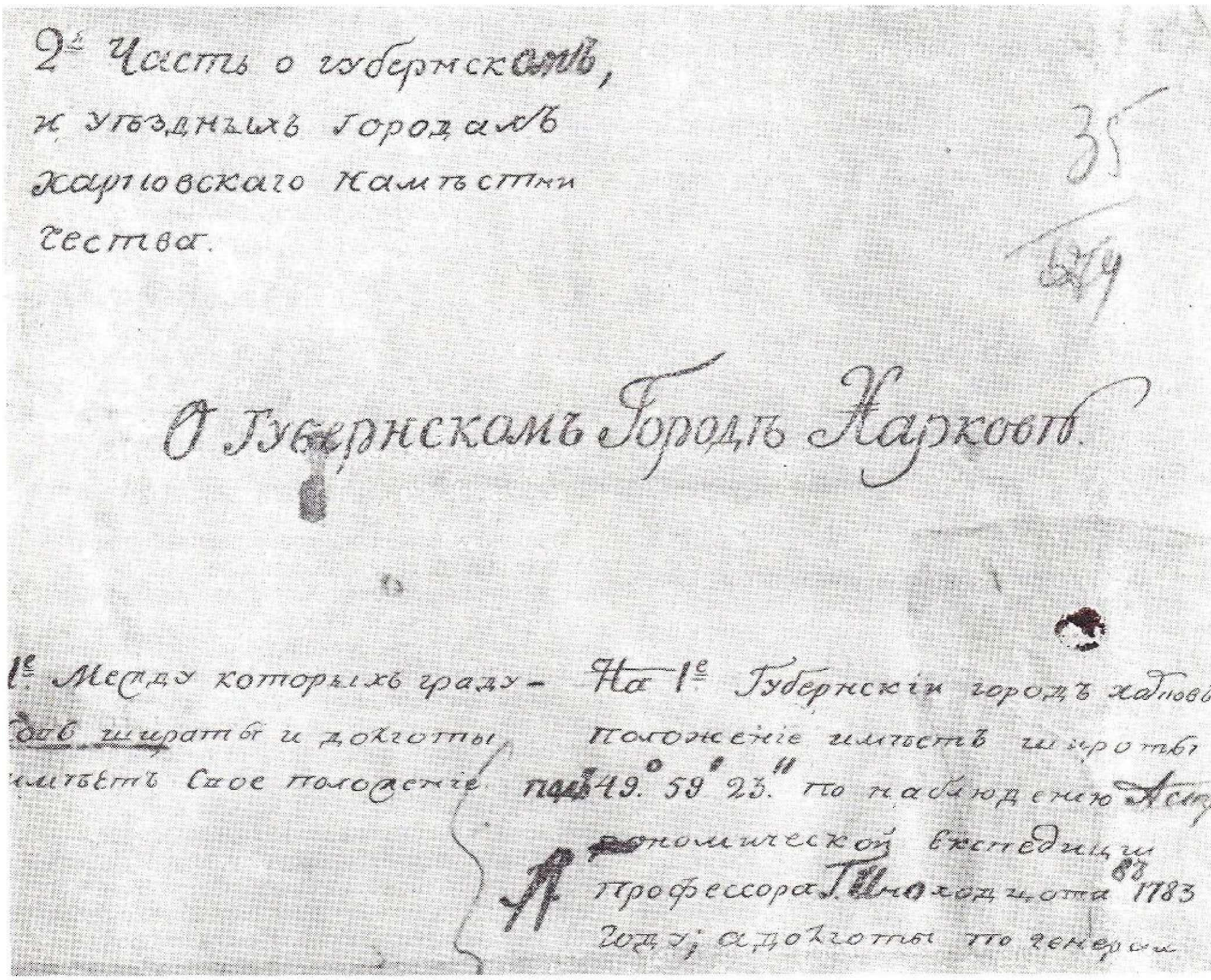

Заг<лозок другоі" частини чорнового варіанту опису Харківсъкого намісннцтва 1785 р.

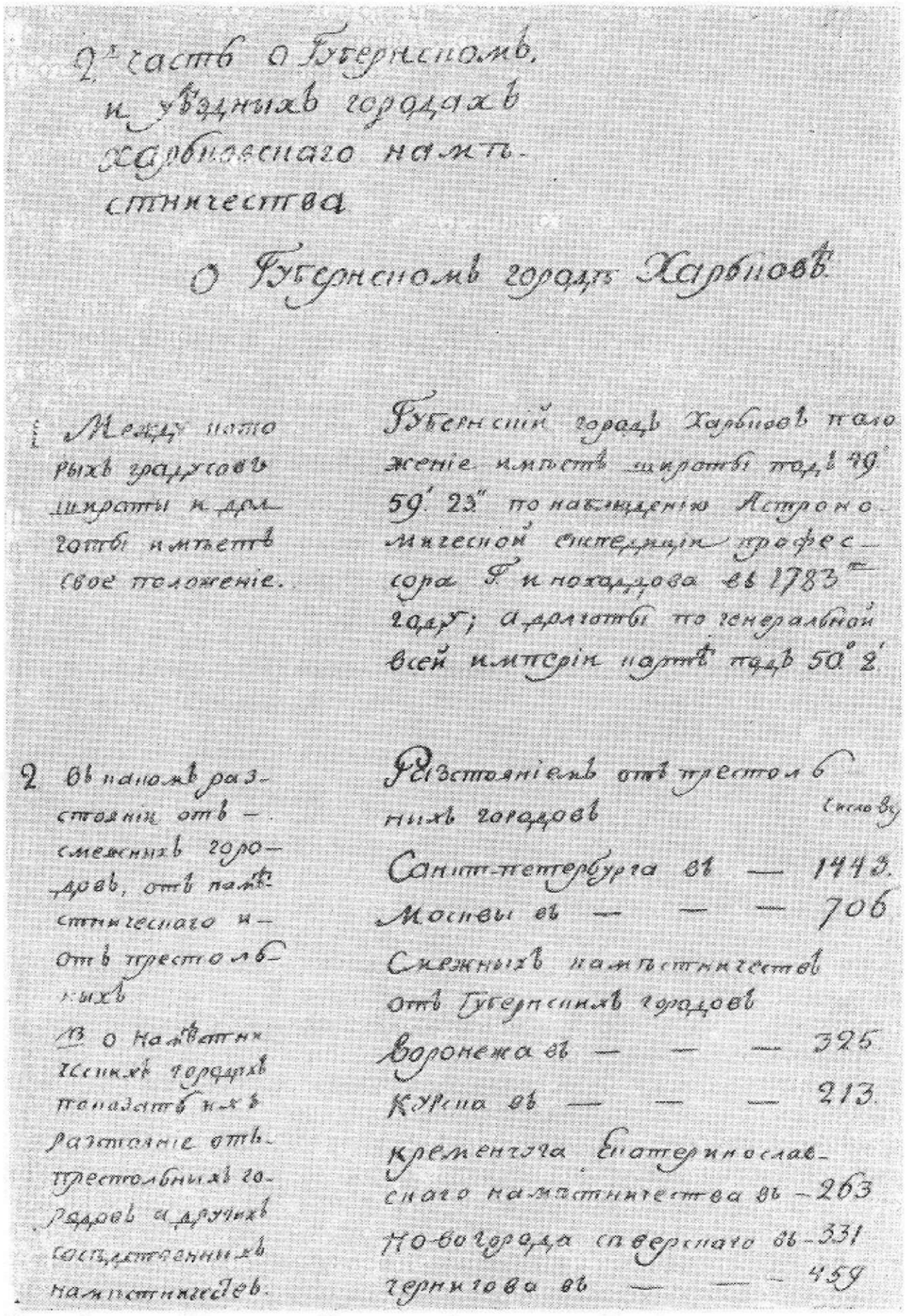

Перший аркуш 2-1 частнни білового варіанту опису Харківського намісництад І785 р.

номъ и ровномъ мѣстѣ, между рѣками: по правую — Харьковомъ, а по левую стороны — Лопанью. Чрезъ рѣку Лопань дѣлается каменной мостъ о трехъ сводахъ. Кромѣ жъ сихъ рѣкъ, имеются въ городѣ во многихъ домахъ колодези, а по сему жители въ водѣ никакой нужды не терпятъ,

4. Чемъ окружается: горами, лѣсомъ или степью?

Отъ севера и востока — степью, отъ юга — лѣсомъ, отъ сѣверо-запада — горою и лѣсомъ.

5. Мѣстное положеніе н окружность: на сколько въдлину и ширину, и какоюфигурою?

О мѣстномъ положеніи показано выше подъ № 3-м. Ландшафтъ или окружный города видъ представляетъ горы, воды, раздолья, поля, лѣса й пѣски.// Усадьба города съ запада, отъ подошвы такъ называемой Холодной горы до крайней удицы на восточной сторонѣ за рѣкою Харьковомъ, считая прямолинѣйно, простирается въ длину на 1700 треаршинныхъ сажень, а въ полеречникъ, съ сѣвера, отъ выгоннаго косогора, вниз до крайнихъ дворовъ и садовъ, на лѣвой сторонѣ той же рѣки, къ югу — на 1100 саженъ. Три части города совокупно, разумѣя въ томъ числѣ и окружающіе городовую усадьбу по частямъ сады, еоставляютъ фигуру города подобіе ущерба луны, которой рога дѣлаетъ городовое гюселеніе къ сѣверу, въ верхъ по обѣ стороны рѣчекъ, среди города протекающихъ, округлую выпуклость, къ югу, представляетъ построеніе дворовъ въ округъ стеченія рѣчекъ, а ущербъ являетъ не населенной съ сѣверной стороны выгонъ, простирающійся чрезъ хребетъ высокаго косогора отъ одной до другой рѣчки, а по новому плану имѣетъ фигуру иррегулярной трапеціи.

6. На какія части раздѣляется городъ, по чему оные названы, приурочиваніе ихъ и въ которой части помѣщены домы для правительства и болѣе жила находится?

Харьковъ естественнымъ мѣстоположеніемъ раздѣляется на три части: 1-я — на возвышенном косогорѣ простирается до береговъ обѣихъ выше помянутыхъ рѣчекъ, и сія часть называется пренмущественно городомъ, которой обведенъ двумя земляными, нынѣ обветшалыми, рвами; 2-я часть — отъ сего города къ западу, по правую сторону рѣки Лопани, называемая Залопань, на ровномъ отъ части пѣсчаномъ мѣсте; 3-я часть — къ востоку и югу, на лѣвой сторонѣ рѣки Харькова, на раздолью нѣсколько пѣсчаномъ и частію возвышенномъ, называется Захарьковъ. Домы временно для правительства выстроенныя деревянныя, помѣщены въ 1-й части, въмѣсто которыхъ по высочайше апробованнымъ ея императорскимъ величествомъ планамъ, полученнымъ въ 784 году,декабря 23 дня, будутъ выстроены каменные въ той же части, Жила болѣе находится во 2-й и 3-й, а лучшихъ гражданъ домы — въ 1-й частяхъ.

7. Какой его гербъ, когда и кѣмъ пожалованъ?

Гербъ сему городу был старый: въ зеленомъ полѣ положенные крестообразно рогъ изобилія, съ находящимися въ немъ плодами и цвѣтами, и Кадуцея или Меркуріевъ жезлъ изъявляютъ какъ изобиліе окружныхъ сего города странъ, такъ и торговлю, производимую на здѣшнихъ ярмонкахъ. А когда и кѣмъ тот гербъ пожалованъ, не нзвѣстно; которой однако ея императорскимъ величествомъ конфирмованъ 1781, сентября въ 21 день, и присланъ при указѣ изъ Правительствующаго Сената 1782 годовъ, генваря[1] 20 числъ, а потому и нынѣ сей гербъ существуетъ.

8. Ежели можно справится о его началѣ, кѣмъ, когда и на какой случай построенъ, и какими людьми спервоначалія быль заселенъ?

За подлинно не извѣстно, но естьли повѣрить молвѣ, то на семъ мѣстѣ завелъ себѣ хуторъ нѣкто изъ зажиточныхъ малороссіянъ, но кто онъ былъ таковъ, откуда и когда,о томъ свѣдѣнія нѣтъ, именемъ Харитонъ, а по просторѣчію Харько, отъ котораго якобы сей городъ и рѣка званіе свое получили [71].

9. Подъ чьимъ владѣніемъ былъ, кѣмъ и какъ въ теченіе времени управляемъ и какимъ перемѣнамъ былъ подверженъ?

Съ начала поселенія былъ въ непосредственномъ владѣніи Посольскаго приказу, потомъ зависѣлъ отъ Бѣлогородскаго разряду и отъ губерніи Белогородской по гражданскимъ, а по воинскимъ дѣламъ отъ Государственной Военной коллегіи. Въ 1732-м году но имянному повеленію подчиненъ во всякихъ дѣлахъ Слободской коммисіи. Въ 1765-м году учреждена въ немъ Слободская Украинская губернская каннелярія, которая и существовала по 780-й годъ до устроенія въ немъ же по *II* высочайшему ея императорскаго величества учрежденію намѣстничества.

10. КакІяестьвъ иемъ достопримѣчательныя зданія, яко: монастыри, церкви, городское укрѣпленіе, казенныя домы для судебньіv мѣстъ и для житья властей управляющихъ оными, гостинные домы, больницы, училища. воспитателныя домы, богадельни и проч,, такъ же и сколько обывательскихъ домовъ, фабрикъ, лавокъ и проч.?

Достопримѣчательныя зданія суть каменныя:

[1] *Написано замістъ витертого тексту.*

Покровской коллегіумской монастырь, устроенный епископомъ белоградскимъ Епифаніемъ въ 1729-м году по силѣ Духовнаго регламента. Въ немъ каменнаго строенія двѣ церкви одиопрестольныя на одномъ фундаментѣ, одна въ низу, во нмя Трехъ святителей, другая на верху, во имя Покрова пресвятыя Богородицьг

Каменной въ дву етажахъ училищной коллегіумъ, заведенный тщаніемъ того жъ бѣлогородскаго епнскопа Епифанія Тихорскагосъ пособіемъ покойнаго господина генерала фельдмаршала и кавалера князя Михайла Михайловича Голицына въ домѣ покойнаго генерала-гvшіора Федора Шидловскаго въ 1727 году. Грамота на оной всемилостивѣйше пожалована вѣчнодостойныя памяти отъ императрицы Анны Іоанновны 1731 года, въ 16 день марта. Въ немъ обучаютъ на россІйскомъ и латынскомъ языкахъ грамматикѣ, поезіи- риторикѣ, фнлософіи, богословіи, краснорѣчію, исторіи, географіи и по-гречески. При нихъ каменная надъ воротами библіотека, въ коей, кромѣ разныхъ языковъ книгъ, хранятся собственноручная лѣтопись святаго Димитрія Рсстовскаго ифамильныя князей Голицыныхъ бронзовыя медали, присланныя изъ Вѣны отъ господина дѣйствительнаго тайнаго совѣтника, чрезъвычаннаго и полномочного посланника князя Дмитрія Михайловича Голицына для памяти, что покойной его родитель тому училищу основатель,

Одна соборная Успепская нерковь о пяти престолахъ да приходскихъ: 2-я — Никольская, 3-я — Троицкая // съ двумя престолами, 4-я — Рождественская и 5-я на кладбище во имя женъ Мнроносицъ, 6-я •— архистратига Михаила.

Деревяиныя: 1-я — Благовѣщенская, 2-я — Великомученика Димитрия, 3-я — ВоскресенІя Христова, 4-я — Вознесенія Христова — всего 12 церквей.

Казенныхъ домовъ: каменной для генерала-губернатора и банковая кантора, деревянный для губернатора, обложенный кирпичемъ, намѣстническое правлеиіе съ приказомъ общественнаго призрѣнія, палаты — казенная, уголовныхъ дѣлъ, гражданскаго суда, верхняго земскаго суда, верхней расправы, уѣздной судъ съ дворянскою опекою и нижняя расправа, уѣздное казначейство, архивъ, каменная для казны кладовая, пороховой погребъ, каменной гостинной дворъ, домъ казенной деревянной, въ коемъ губернской магистратъ и нижній земской судъ, полиція, городовой магистратъ, тюремная изба съ смнрительнымъ и рабочнмъ домомъ, камениой почтовой домъ, домы для больницы, приказа обіественнаго призрѣпія, каменной для аптеки, два хлѣбныя деревянныя могазеина, а третій соляной, каменной сиропитательной домъ для сиротъ и не имѣющихъ проіштанія еемикаристовъ, построеиной тщаніемъ бывшаго бѣлогородскаго епископа Самуила, что нынѣ кіевской митрополитъ, два деревянныя казенныя училища, въ нихъ живетъ воспитанниковъ до 75 дущъ, да сверхъ оныхъ на собственномъ своемъ содержаніи до 80 человѣкъ. Во ономъ по силѣ имяннаго высочайшаго повеленія, // состоявщагося 1765 года, іюля 6 дня, и изображеннагов инструкціи Слободской губернІи обучаютъ французскому и нѣмецкому языкамъ, ариѳметикѣ, геометріи, рисованью, инженерству, артиллерін и геодезіи, а въ 773 году прибавленъ классъ вокальной и инструментальной музыки. Прочихъ же партикулярныхъ какъ дворянскихъ п прочихъ чиновнниковъ, такъ обывательскихъ деревянныхъ домовъ — 1810, лавокъ — 103, мельнипъ водяныхъ — 3, пивоваренъ — 6, солодовенъ — 7, кузницъ — 41, богоделень—- 3.

11. Сколько въ городѣ приходовъ и при иихъ священно- и церковнослужителей?

Въ городѣ, кромѣ монастыря и состоящей на кладбищѣ одной, приходскихъ 9 церквей, каменныхъ — 5, деревянныхъ — 4, построены въ разиые времена тщаніемъ доброхотныхъ дателей. При тѣхъ нриходахъ священно- и церковнослужителей дѣйствителъныхъ 40, у нихъ мужеска пола дѣтей 30.

12. Какими людьми городъ населенъ, иѣтъ ли между ими различія въ исповѣданіи вѣры и въ чемъ имянио то различіе состоитъ, которое ихъ отдѣляетъ отъ православныя церкви, и сколько всѣхъ жителей въ городь?

Харьковъ населенъ малороссіянами слободскихъ полковъ, великороссіянами, записавшимися въ купечество, частію лютеранъ, католиковъ и жидовъ, которые по своему закону различаются отъ православныя иеркви. Всѣхъ въ городѣ жителей, значущихъ по ревизін, мужеска— 5480, женска — 5405, итого — 10 885 душъ.

13. Въ чемъ торговля и промыслъ жителей города состоитъ, откуда товары получаютъ?

Торговля отъ купиовъ и войсковыхъ жителей сего города состоитъ **БЪ** следующемъ: //

1-е Купцы отъправляютъ въ Санктпитербургъ и Москву сало, масло коровье, воскъ, медъ, скупая то у сельскихъ жителей и привозимое ими въ городъ Харковъ во время торговъ и ярмонковъ, а къ тому въ донские станицы, въ крѣпость Святаго Димитрія Ростовскаго, въ Екатеринославское намѣстничество — желѣзо, икру и соленую рыбу, получая икру и рыбу съ Водги. изъ Царицына и изъ Саратова, изъ

*ТогюграфІчний опис*
*Харкіеського намісництва 1785 р.*

Черкаска н изъ донскихъ станицъ, а желѣзо изъ Москвы и изъ прочи-v мѣстъ, такъже изъ желѣзныхъ заводовъ; а обратно получаютъ сахаръ, кофе, виноградные вина, брусковую краску, квасцы, овопди и прочее. что все продаютъ какъ въ самомъ городѣ приезжающимъ великороссійскимъ купцамъ из Москвы, Бѣлагорода, Курска и Ельца, так и по разнымъ мѣстамъ Россійской имперіи. Суммы на промыслъ оньтй выходитъ тысячъ до 165 съ кредитомъ.

2-е. Сукна, бархатъ, плисъ и прочіе шелковые иностраиные и россійскіе матеріи, получая привозимые греками и великороссійскими купцами иностранные изъ за границы, какъ то: изъ Сидезіи, Гданска, Лейбцига чрезъ Васильковскую заставу, Кіевъ и Нѣжинъ по тракту чрезъ малороссТйскій городъ Ромны Полтавскою компаніею[72], аглинскіе изъ Саиктпитербурга, россійскіи изъ Москвы, которые распродаютъ по городамъ, а болъше отвозятся Екатеринославского намѣстничества въ крѣпость Святаго Димитрія и Таганрогъ, въ Малороссію и въ Курскъ, на Коренную ярмонку. Суммы по сей торговлѣ простирается тысячъ до 250 съ кредитомъ.

3-е. Торгуютъ въ лавкахъ парчевыми, шелковыми и бумажными товарами, чаемъ, кофіемъ, сахаромъ, галентерейными вещми и прочими товарами; покупаютъ оные какъ выше значитъ въ Москвѣ и въ другихъ мѣстахъ, въ которомъ торгу обращается суммы до пятидесяти тысячъ съ кредитомъ, //

36 4-е, Другіе — желѣзомъ и вещми желѣзными, конскою упряжъю, обувью, деревянною посудою и прочимъ, а получаютъ оное изъ Москвы, и съ желѣзныхъ заводовъ, на что суммы простирается до 40 000 тысячъ[1] съ кредитомъ.

5-е. Торгуютъ въ погребахъ и лавкахъ виноградными винами, фарфоровою и хрусталь* ною посудою, столовьгми припасами и разными овощми. Скупаютъ то, какъ выше значитъ, въ Москвѣ и въ другихъ мѣстахъ, По сему торгу суммы простирается до 30 000 съ кредитомъ.

6-е. Торгуютъ рыбою и икрою, покупая какъ по здешнил* рѣкамъ и по Волгѣ, такъ и по Дону. Продаютъ оную здѣсь, равно и по другимъ городамъ Россійской имперіи, Промыслъ сей бываетъ до 165 000 тысячъ съ кредитомъ,

7-е, Покупаютъ рогатой скотъ и овецъ здѣшней губерніи у поселянъ, которой частію для отгону въМоскву и Санктпитербургъ продаютъ великороссійскимъ купцамъ, а частію оставляютъ здѣсь — бьютъ на продажу жителямъ. Торгъ сей простирается тысячъ до 90 000.

8-е. Мѣлочной имѣютъ торгъ по селамь, деревнямъ, торжкамъ и ярмонкамъ, въ которыхъ покупаютъ сало, кожу, овчину, воскъ и медъ неперепускной, шерсть и прочее, а продаютъ въ Харьковѣ, Суммы въ семъ промыслѣ бываетъ до 200 000 тысячъ съ кредитомъ сверх того.

9-е. Изъ вьткурьшаемого // здѣшними номещиками и привиллегированными войсковыми обывательми хлѣбнаго вина пѣнного, полугарного и сивухи за продажею въ городѣ Харковѣ и на ярмонкахъ не большими боченками и бочками здѣшнимъ жителямъ про своп собственныя расходы и въ шинкахъ приходящимъ и проѣзжающимъ, отвозится випо пѣное и полугарное многимъ числомъ па продажу въ Екатеринославское намѣстничество и въ Таврическую область, и въ донскія станицы, Суммы въ семъ промьгслѣ бьгваетъ до 15 000 тысячъ.

Художества, ремесла и рукодѣлія въ городѣ Харковѣ: кожевенное, сьгромятное или римарное, сапожное или чеботарное, скорняцкое или кушнирское, коверное или кацарское, портняжное, шерстобийное или щаповальное, стекольное или скляриое, колесное, столярное, токарное, бочарное или богідарское, плотничье, кирпичѣделное, кузнецкое, слѣсарное, горшещное или гончарное, малярное и то въ небольшомъ количествѣ,

14-е. Бываютъ ли ярмонки. в которое время года, долго ли продолжаются, чѣмъ на оныхъ торгуютъ н откуда приезжаютъ?

Бываютъ въ Харъковѣ въ год 4 ярмонки: 1-я — генваря 6, въ день Богоявления Господня, называемая Крещенская; 2-я— 15 августа, въ день Успенія пресвятыя Богородицы. И продолжаются каждая дней по 20, которыя могутъ назватся первой степени тѣмъ, что на оные привозятъ многіе иностранцы разного званія и изъ прочихъ великороссІйскихъ городовъ сукна аглицкие тонкие, парчи, штофы, тафты, плисы, платки и прочіе шелковые и суконные матеріи, полотна, москотинные и овощные, щепетиниьге // и галантерейные товары такъ же и изъ сосѣдственныхъ съ сей губерній намѣстничествъ, городовъ и округъ: а равно и Харьковскаго намѣстничества изъ городоб и округъ съѣзжаются многочисленное количество народа и привозятъ въ дѣлѣ и не въ дѣлѣ мѣдь, желѣзо и чугунъ, хрустальную и стекляную посуду, волжскую, донскую *Ц* днѣпровскую рыбы и икры, пригоняютъ лошадей, рогатой и мѣлкой скотъ, соленое и топленое сало, выдѣланныя и сырыя лошадинные

[1] *Так у тексті тут і далі.*

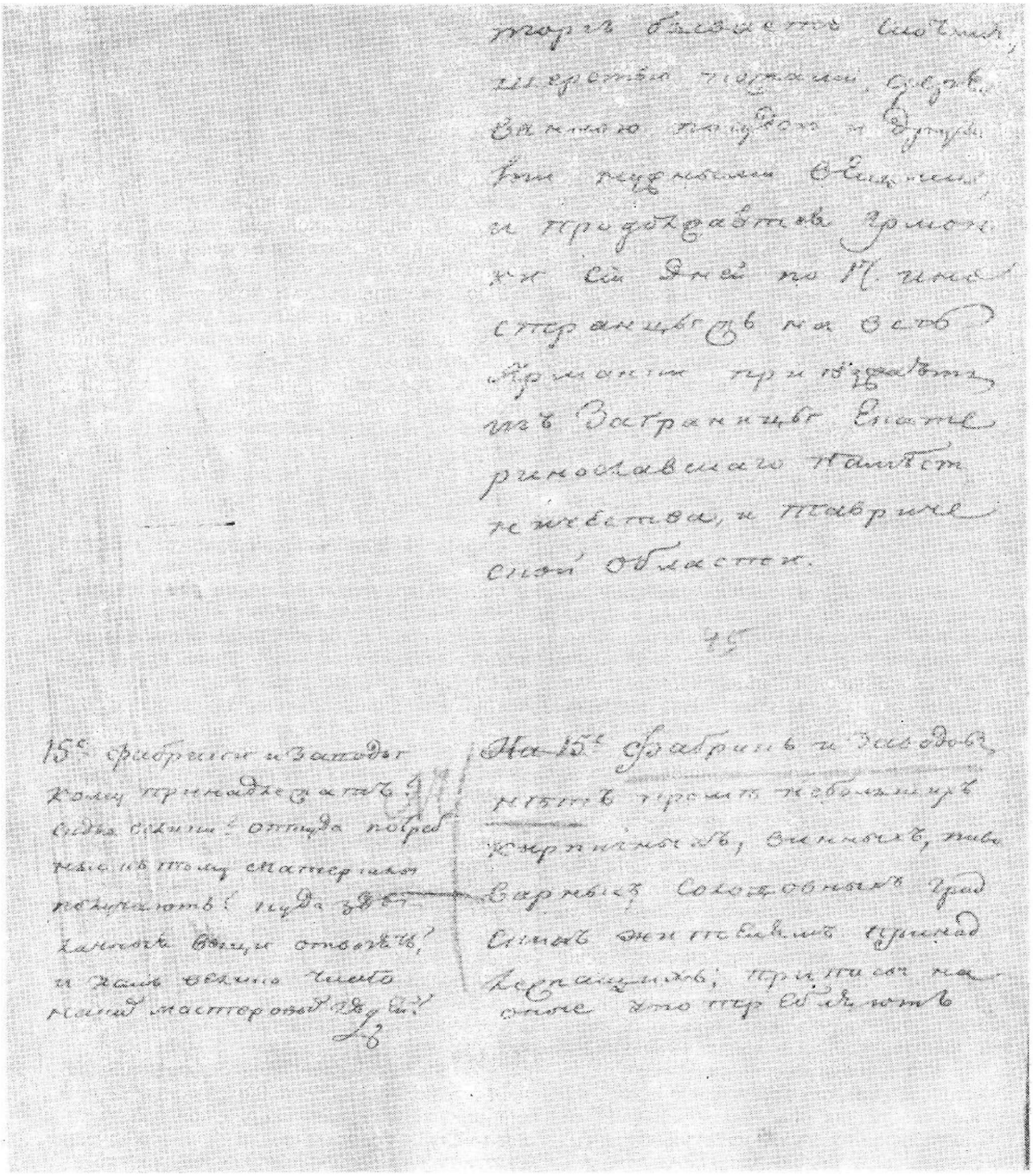

Аркуш чорнового варіанту шіису Харківського намісництва 1785 р.

и гавъяжи кожи, овчины, курняки или смушки, заячьи и прочія звѣринныя невыдѣланныя мѣха, овчинныя шубы какъ калмыцкаго, такъ и украинского шитья, серомяжную самодѣлку, суконныя кавтаны, шерстяныя ковры овечей шерсти, воскъ, медъ, деревянную всякаго званія посуду, ленъ, россійских рукодѣлій холстъ, рогожи, конопляное масло, дѣготь, бечеву разной толщины, сушеныя овощи и прочеѣ,

Послѣдніе двѣ ярмонки, какъ-то: 3-я — въ празникъ СошествІя святаго Духа, называемая Троицкая; 4-я -— октября 1-го, въ день Покровы пресвятыя Богородицы, называемая Покровская. На сихъ такъ же, кромѣ иностраиныхъ товаровъ, бываетъ доволъио россійски,v товаровъ, разныхъ произрастѣній и рукодѣлій, но главной торгъ бываетъ скотомъ, шерстью, кожами, деревянною посудою и другими нужными вещми, и продолжаются ярмонки сіи дней по 17. Иностранцы жъ на всѣ ярмонки приезжаютъ изъ за границы, Екатеринославского намѣстничества и Таврической области. //

39 15-е. Фабрики и заводы кому принадлежат, сколь велики, откуда потребные къ тому материалы получаютъ, куда здѣланныя вещи отвозятъ и какъ велико число на нихъ мастеро*вых* людей?

Фабрикъ и заводовъ нѣтъ, кромѣ небольшихъ кирпичныхъ, винныхъ, пивоварныхъ, солодовныхъ, градскимъ жителямъ принадлежащихъ. Припасы на оные употребляютъ собственные. Солодъ, пиво и вино продаютъ между собою. Мастеровыхъ же и работныхъ людей на оныхъ заводахъ весьма малое количество.

16-е. Отъкуда получаютъ нужныя для пропитанія и для житья вещи, имѣютъ ли сады и какие овощи у себя, въ огородахъ своихъ, садятъ и сѣютъ?

Нужныя для пропитанія и для житья вещи получаютъ жители градскіе отъ приезжающихъ на торги, которые бываютъ каждой недели въ понедѣлникъ и пятокъ, изъ городовъ и селеній Харьковскаго, Малороссійскаго и частію великороссійскихъ нѣкоторыхъ намѣстничествъ и отъ здѣшнихъ купцовъ, мѣщанъ и торгующих' обывателей.

Садовъ немного, въ коихъ есть плодовитыя деревья, какъ-то: яблоки, груши, сливы, черносливъ, дули, грущи, вишни, черешни, терновникъ, тернослив, барбарисъ, красная, бѣлая и чорная смородина, черемха, калина, ребина, крижовникъ и малое количество малины.

Въ огородахъ садять и сѣютъ: огурцы, редьку, свеклу, морковь, разныхъ родовъ капусту, рѣпу, рускую и волоскую, лукъ, чеснокъ и немного картофлей, горохъ, бобы, петрушку, разныхъ родовъ салатъ, селд&рей, пустарнакъ, портоланъ, // укропъ, жеруху 40
или крьсъсалатъ, чернушку, горчицу и прочее.

Въ поляхъ на бакчахъ сѣютъ арбузы, дыни, тыквы и пшеничку.

Въ лѣсахъ собираютъ дикія груши и ягоды, ежевику, а изъ подълѣсья и изъ полей — землянику и клубнику, весьма же малое количество малины и смородины.

17-е. Сколько какой земли подъ городомъ по межеваиью, ежели же межеванья ие было, то примѣрно?

По межеваньто подъ городомъ Харьковомъ земли — 637 десятинъ 20 квадратныхъ саженъ, вновъ назначенной добровольно отведенной подъ выгономъ земли— 1792 дес.ятины 1197 саженъ, градской дачи — 22 544 десятины, итого — 24 973 десятины 1197 саженъ.



## 2-е. О ГОРОДЪ ЧУГУЕВЪ

На 1-е. Городъ Чугуевъ положеніе имѣетъ подъ *дЬ-м* градусомъ *30-ю* минутами долготы и подъ 49 градусомъ 50-я? минутами широты.

На 2-е. Разстояніемъ отъ губернскаго города Харкова въ 34-х, уѣздных того жъ намѣстничества Изюма — въ 77, Волчанска — въ 60, Валокъ — 82, Воронежского камѣстничества отъ Купенска — въ 142 верстахъ,

На 3-е. Расположенъ по правую сторону рѣки Сѣвернаго Донца, на горѣ, а слободы пригородныя по обеимъ сторонамъ Доица жъ и рѣчки Чуговки, Студеной Колодязь, тожъ враговъ Березнаго и Животка. Во ономъ старинной земляной валъ со рвомъ.

На 4-е. Окружается съ двухъ сторонъ степью, съ южной, по рѣкѣ Сѣверному Донцу,— лѣсомъ, а съ сѣверной — косогоромъ, на которомъ заведены виноградные казенныя сады.

На 5-е. Мѣсто положеніе имѣетъ нагорное. Въ длину простирается, отъ сѣвера къ югу, на 1, а въ ширину, отъ запада къ востоку,— иа 1 3/4 версты, а въ окружности — 5 1/2 верст. Фигуру имѣетъ кругловатую.

На 6-е. Городъ Чугуевъ раздѣленія по частямъ не имѣетъ, а толко состоитъ внутри стариннаго земляного валу. Около ж земляного валу и города слободы: 1-я — Калмыцкая, коя называется потому, что живутъ въ ней калмыки; 2-я — Чуговка, иазваніе имѣетъ по рѣкѣ Чуговкѣ; 3-я — Задонская, по рѣкѣ Донцу.Жила[1] жъ болѣе находится въ городѣ,

[1] Жмья

гдѣ вещ присудственныя мѣста и чиновные помѣщаются. //

На 7-е. Гербъ сему городу былъ старой: щитъ раздѣленный на три части, изъ которыхъ въ первой •—двѣ сабли положенныя крестообразно въ золотомъ полѣ; во второй, въ красномъ полѣ,-—три серебренныя рогатыя луны; а въ третей, въ серебренномъ полѣ,— на шестѣ высящая виноградная съ листами кисть; а когда и кѣмъ тотъ гербъ пожалованъ не известно, каторой ея императорскимъ величествомъ конфирмованъ 1781-го, сентября въ 21, и присланъ изъ Правительствующаго Сената 1782 годовъ, генваря 20 числъ.

На 8-е. Построенъ Чугуевъ при царѣ Іоаннѣ Васильевичѣ и древностію предъ всѣми Харковскаго намѣстничества городами первенствуетъ. До поселенТя слободскихъ полковъ почитался онъ крайнею защитою внутренныхъ росеійскихъ жилищъ отъ татарскихъ набѣговъ,

На 9-е. Принадлежалъ Бѣлагородской губерніи съ уѣздомъ до открытТя Харковскаго намѣстничества и была въ немъ воеводская каіщелярТя, которая и существовала до устроенія въ немъ по высочайшему *гя* императорскаго величества учрежденію Харковскаго намѣстничества уѣзднымъ городомъ, почему нынѣ въ *ием* въ сходство того высочайшаго учрежденТя и управлеше производится.

На 10-е. Достопримѣчательныхъ зданій нѣтъ, а есть въ Чугуевѣ: деревянныхъ 7 церквей; старой казенной воеводской домъ, въ которомъ живетъ городничій; уѣздный судъ съ нижнимъ земскимъ судомъ, дворянекою опекою; полиція; уѣздное казначейство; стряпческая; городовый магистратъ съ сиротскимъ судомъ; тюремная изба съ салдатскою караулнею; домъ ветхой бывшаго чугуевскаго воеводы /7 Ребинина, казенной, въ немъ денежная казна; четырѣ гштейные домы (1-й, называемой
з Болшой, съ двумя лѣдниками и выходнымъ погребомъ, другой — Площадной, третій — Зачугуевской съ лѣдникомъ, четвертой -— Заровской съ лѣдиикомъ); артиллерІйской сарай съ анбарчикомъ; пороховой погребъ; винной и соляной могазейны; богаделень — 5, лавокъ деревянныхъ — 31, обывательскихъ домовъ — ]726; мельницъ водяныхъ — четырѣ.

На 11-ть. Приходовъ въ городѣ сѣмъ. При нихъ священно- и церковнослужителей дѣйствительных — 34, ихъ мужеска пола дѣтей — 26.

На 12-ть. Казачей Чугуевской полкъ изъ-древле въ семъ городѣ имѣет свое поселенТе, часть живетъ однодворцовъ, бывшихъ слободскихъ полковъ войсковых обывателей, кvпцовъ и мѣщанъ. Между жителями различія въ исповѣданГи православной вѣры нѣтъ. Аднако жъ есть часть раскольниковъ. Живущихъ въ городѣ Чугуевѣ мужеска — 4222, женска — 4975 подов, итого — 9197,

На 13-ть. Главное Чугуева рукодѣліе, промыслъ и ремесло есть выдѣлка овечьихъ кожъ. ЗдешнТе скорняки всѣхъ по Украинѣ одноремесленниковъ превосходятъ, почему шубы ихъ выдѣлки дороже покупщики платятъ. Шубы шьютъ мужчины и женщины колмыцкимъ рубцемъ. Такъ же тканье гарусных поясовъ, дѣланье сѣделъ и подпругъ. ПротчТе жъ жители обращаются въ хлѣбопашествѣ и прочихъ домовыхъ работахъ и рукодѣліяхъ, тоже и женской полъ,

На 14-ть. Въ Чугуевѣ ежегодно бываетъ въ десятую пятницу послѣ Пасхи адна ярманка, которая не болѣе продолжается трехъ днѣй. На оную пріезжаютъ // изъ ближнихъ великороссійскихъ и малороссійскихъ городовъ купцы, торгуютъ разными мѣлочными шелковыми товарами. Уѣздные жъ обыватели на сУю ярманку съѣзжаются съ хлѣбомъ, рогатымъ скотомъ и лошадьми, а при томъ еженедельно бываютъ два торга большою частТю съ хлѣбомъ и съ другими деревенскими продуктами.

На 15-ть. Фабрикъ и заводовъ въ городѣ Чугуевѣ нѣтъ.

На 16-ть. Нужныя для пропитанТя и для житТя вещи получаютъ изъ губернскаго города Харкова, уѣздныхъ онаго городовъ и селеіий. Сады имѣютъ жители изрядные, да сверхъ того два казенных садовъ; и изъ нихъ одинъ виноградной, а другой шелковичной. Въ огородахъ садятъ огурцы, рѣдьку, свеклу, морковъ, капусту и прочее.

На 17-ть. По межеванью подъ Чугуевымъ земли — 207 десятинъ 1135 квадратныхъ саженей, добровольно отведенной и вновъ назначенной выгонной земли — 969 десятинъ 2385 саженей, градской земли — 4637 десятинъ 467 саженей, итого — 5813 десятинъ 3987 саженей. //

## 3-е. О ГОРОДѢ ВОЛЧАНСКѢ

На 1-е, Городъ Волчанскъ положеніе имѣетъ подъ 55-*м* градусомъ 45-ю минутами долготы, подъ *50-м* градусомъ *20-ю* минутами широты.

На 2-е. РазстоянТемъ отъ губернского города Харкова въ 59 верстахъ, онаго намѣстничества близъ лежащихъ городовъ; Чугуева — въ 60, Золочева — 97, Воронежского намѣстничества Купенска — 205, Курскаго намѣстничества Бѣлагорода — 77 верстахъ.

На 3-е. Расположенъ по обѣ стороны рѣчки Волчей, на ровномъ пѣщаномъ мѣстѣ.

На 4-е. Окружается съ сЬверной — горою, съ южной — рѣкою Волчею, съ восточной — пѣскомъ, а съ западной — степью.

На 5-е. Мѣстоположеніе имѣеть ровное. Простирается отъ запада къ востоку на 1 3/4, а отъ сѣвера къ югу — на 1 3/4 версту, а въ окружность — на 5 1/2 верстъ. Фигуру имѣетъ кругловатую.

На 6-е. Городъ Волчанскъ раздѣляется рѣчкою Волчею на двѣ части: 1-я — на правомъ берегу оной рѣчки есть лучшая, гдѣ помѣщены и другія домы и присудственныя мѣста; 2-я — на лѣвомъ берегу называется Заводы, потому что было много такихъ домовъ, гдѣ производилось винное куреніе. По проэктированному плану оная часть оставлена пригородною слободою.//

46 На 7-е. Гербъ городу сему высочайше конфирмованной ея императорскимъ величествомъ 781, сентября въ 21, присланъ прп указѣ изъ Правительствующаго Сената 782 годовъ, генваря 20 числъ: въ голубомъ полѣ бѣгущій волкъ означаетъ імя города.

На 8-е. Сіе мѣсто занято подъ селеніе 1688 года, и съ начала поселенія называлось Волчьи Воды, а какимъ образомъ то населеніе гюслъдовало И какими съ начала людьми — не нзвѣстно.

На 9-е. Принадлежалъ Харковской губерніи до открытія памѣстничества, а прн открытіи оного устроенъ по высочайшему ея императорскаго величества учрежденію Харковскаго намѣстничества уѣздкымъ городол*, почему нынѣ въ немъ въ сходство того высочайшаго учрежденія и управленіе производится.

На 10-е. Въ немъ достопримѣчательныхъ зданТй нѣт, а есть деревянные двѣ иеркви, казенные строеній \ въ коихъ всѣ присудственные мѣста гюмѣщены. соляные анбары, лавокъ — 4, богаделенъ — 2. кузницъ — 8, партикулярныхъ домовъ — 404.

На 11-е. Приходскихъ 2 церкви, при нихъ священно- и перковнослужителей дѣйствительныхъ — 9, ихъ дѣтей мужеска пола — 8.

На 12-е. Населенъ сей городъ бывшихъ слободскихъ полковъ войсковыми обывателями, и изъ нихъ по нынѣшией четвертой ревизТи небольшое число переименованы купцами и мѣщанами. Между ими различія в исповѣданіи
47 православной вѣры нѣтъ. // А всѣхъ въ городѣ жителей мужеска — 1339, женска половъ — 1327, итого — 2666.

На 13-е. Промыслъ жителей города состоитъ въ нижеслѣдующемъ: купцы и мѣщане торгуютъ мѣлкимъ товаромъ нужнымъ сельскилі жителямъ и съѣстными припасами — скупаютъ изъ близъ лежащихъ селеніи, а то* вары покупаютъ на бываемыхъ въ городѣ ярманкахъ; войсковые жъ обыватели упражняются въ хлѣбопашествѣ, скотоводствѣ и частТю въ винокуренТи и за продовольствіемъ своимъ винокуренное вино продаютъ въ томъ же городѣ, въ шинкахъ, и тѣмъ себя нсправляютъ; а нѣкоторые жители ходятъ для нанятТя въ работники въ годъ или частно въ другія селенТи и города по пашпортамъ. Женской полъ упражняется въ обыкиовенныхъ сельскихъ рукомеслахъ.

На 14-е. Бываетъ въ Волчанскѣ сѣмь ярманокъ и продолжаются: первая — генваря 27 до 5 дкей, 2-я — марта 9-го, 3-я — маія 11, 4-я — іюля 24, 5-я — сентября 6-го, 6-я — октября 14-го, 7-я — декабря 9-го числъ, на которые привозятъ изъ городовъ Харковского и другихъ близъ лежащихъ намѣстничествъ купцы шелковые и бумажные товары, полотны, сукна, // такъ же чай, сахаръ, а обыватели хлѣбъ, лошадей, рогатой скотъ, овецъ и прочіе сельскіе рукодѣлТи.

На 15-е. Фабрикъ и заводовъ въ городѣ нѣтъ.

На 16-е. Вещи для пропитанТя и житТя получаютъ изъ губернскаго города Харкова н онаго уѣздныхъ городовъ и селепТй Садовъ нѣтъ, кромѣ маленькихъ вишневыхъ. Въ огородахъ садятъ и сѣютъ: огурцы, капусту, редьку, свеклу, лукъ, морковъ и прочее.

На 17-е. По межеванью подъ городомъ земли — 205десятинъ 1040 квадратныхъ сажень, доброволной отведенной й вновь назначенной выгонной — 1004 десятины 2055 саженъ, итого — 1209 десятинъ 3095 саженъ, //

## 4-е. О ГОРОДЪ ЗОЛОЧЕВѢ

На 1-е. Городъ Золочевъ положенТе имѣетъ под *54-м* градусолі 51-/0 минутами долготы, а подъ *50~м* градусомъ 20-ю минутами широты.

На 2-е. Уѣздный городъ Золочевъ разсяоянТемъ отъ губернскаго города Харкова въ 38, отъ уѣздныхъ Харковскаго намѣстничества: Хотьмыжска — 35, Волчанска — 97, Валокъ — 96 верстъ,

На 3-е. Расположенъ по луговой сторонѣ рѣчки Удъ, промежъ небольшихъ протоковъ, впадающихъ ьъ оную рѣчку; Перваго — Океанскаго, Второго — Треливицкаго.

На 4-е. Окружается съ трехъ старонъ степью, а съ четвертой, западной,— рѣкою Удонью и горою,

[1] *Так у текспй.*

[3 – 2] *Цифри иаписані замість ешпертих*

На 5-е. Мѣстное подоженіе — ровное. Въ длину простирается 450 сажень и въ ширину — тожъ, а въ окружность — до трехъ верстъ, Фигуру имѣеть пятиуголную.

На 6-е. Раздѣляется Золочевъ на четырѣ части: 1-я — внутри землянаго вала, гдѣ состоятъ присудственные мѣста, 2»я — Аксемовка, 3-я — на правомъ берегу рѣки Удъ — Западенька, 4-я >— на правомъ же берегу оной рѣки безъ особаго названія. Жила больше въ первыхъ трехъ частяхъ. //

&0 На 7-е. Гербъ сему городу высочайше конфирмованный ея императорскимъ величествомъ 1781, сентября въ21, прислаиъ при указѣ изъ Правительствующаго Сепата 782 годовъ, генваря 20числъ: двѣ дули въ зеленомъ полѣ, озиачаюяг изобиліе оными окружньгхъ мѣстъ Золочева.

На 8-е. Сіе мѣсто занято подъ селенТе въ 1677 году, а съ начала поселенія какъ называлея, какимъ образомъ то поселеніе послѣдовало и какими съ начала людьми не извѣстпо.

На 9-е. Принадлежалъ Харковской губерніи до открытія намѣстничества. *з* прн открытТи онаго устроенъ по высочайшему вя императорскаго величества учрежденТю Харковскаго намѣстничества уѣзднымъ городомъ, по чему нынѣ въ немъ всходство того высочайшаго учрежденія и управленіе производится.

На 10-е. Въ Золочевѣ достопримѣчательныхъ зданій нѣтъ, а есть деревянныхъ четырѣ церкьті, старон земляной валъ со рвомъ, въ *нем* казенное строеніе, въ *коим* всѣ присудственныемѣста помѣщаются, соляноймагазейнъ, мельннцъ водяныхъ мучныхъ — 2, богодѣльня — 1, кузнипъ — 8, обывательскихъ домовъ — 699.

На 11-е. Въ Золочевѣ нриходскихъ четырѣ
51 неркви, при нихъ // священно- и церковнослужителей дѣйствительныхъ — 9, ихъ мужеска пола дѣтеп — 14-ть.

На 12-е. Городъ Золочевъ населенъ бывшпхъ слободскмхъ полковъ воисковыми обыватс\іьми, между ими различія въ исповеданТи православной вѣры нѣтъ, а всѣхъ въ городѣ житедей мужеска — 2477, женска — 2268, и того — 4745.

На 13-е. Жители упражняются большою частію въ хлѣбопашествѣ, скотоводствѣ и частІю въ винокуреніи. И за продовольствіемъ своимъ какъ хлѣбъ, такъ и вино продаютъ въ томъ же и въ близъ лежаідихъ городахъ сего намѣстничества.

На 14-е. Бываетъ въ годъ четырѣ малыхъ ярманки, а именно: іюня — 29, августа — 6, октября — 6, декабря — 6 числъ, которые продолжаются дней по 3 и 4. На оные привозять изъ городовъ сего и другихъ намѣстничествъ купцы шелковые и бумажные товары, полотна, сукна и другіе деревенскТе надоб* ности, а обыватели хлѣбъ, лошадей, рогатой скотъ, овецъ и прочіе сельсюе рукодѣлТи.

На 15-е. Фабрикъ и заводовъ въ Золочевѣ нѣтъ.

На 16-е. Вещи для пропитанТя и житія получаютъ отъ губернскаго города Харкова и онаго уѣздньтхъ городовъ, селенТй. Садовъ нѣтъ, кромѣ маленькихъ вишневыхъ.// Въ ого- 52
родахъ садятъ и сеютъ: огурцы, капусту, редьку, свеклу, лукъ, морковь и прочее.

На І7-е. По межеванью подъ городомъ земли — 278десятинъ 2022 квадратныхъ саженей, вновь назначенной выгонной земли —э~923 десятины 2018 саженей, градской дачи — 15 298 десятинъ 1509 саженей, и того — 16 499 десятинъ 5549~2 саженей. //

## 5-е. О ГОРОДЪ ВАЛКАХЪ 53

На 1-е, Городъ Валки положеніе имѣетъ подъ 54 градусомъ 26 минутами долготы и [поідъ 49 градусомъ 55 минутами широты.

На 2-е. Разстояніемъ отъ губернскаго города Харкова въ 53, уѣздныхъ того жъ намѣстничества: Богодухова — 50, Краснокутска— 60, Чугуева — 82, Золочева — 96, Екатеринославскаго намѣстничества Константинограда — 48 верстахъ.

На 3-е. Городъ Валки расположенъ надъ рѣкою Мжею, по луговой сторонѣ.

На 4-е. Окружается съ сѣверной и южной сторонъ лѣсомъ, а съ западной и восточной — степью.

На 5-е. МеетоположенТе имѣетъ косогористое, простирается въ длину на 1 1/2 версты, а въ окружность—до 6 верстъ, Фигуру имѣетъ параллелограмную.

На 6-е. Валки раздѣляются ръкою Мжею на двѣ части. В первой, лежащей иа лѣвомъ берегу, которая называется городъ, потому что земляной валъ со рвомъ, гдѣ паходится лучшее строенТе и присудственные мѣста, и около валу большая часть городскаго строенТя. Вторая часть лежитъ на правомъ берегу Мжи, которая издревле называется Посуньки.

На 7-е. Гербъ сему городу высочайше конфирмованный ея императорскимъ величествомъ 1781, селтября въ//21, присланъ при 54
указѣ изъ Правительствующаго Сената 782 годовъ, генваря 20 числъ: три сливы въ голубомъ полѣ, коими означается изобыліедревесныхъ плодовъ,

На 8-е. Сей городъ построенъ въ 1694 году, а съ начала какъ назывался и от кого иаселеніе последовало не извѣстно.

На 9-е. Прежде было до 1765 года сотепное мѣстечко Харковскаго полку, а съ 765 года комисарское правленіе, которое и существовало по 780 *год* до устроенТя въ немъ по высочайшему ея императорскаго величества учрежденТю Харковскаго намѣстничества уѣзднаго города, почѣму нынѣ в немъ всходство того высочайшаго учрежденТя и управленТе производится.

На ІО-е. Въ Валкахъ достопримѣчательныхъ зданій нѣтъ, а есть церквей камеиныхъ двѣ, деревянная адна, старой городовой валъ со рвомъ. Въ немъ казениое строенТе, въ которомъ помѣщаются уѣздной судъ съ дворянскою опекою н стряпческого, уѣздное казначейство съ нижнимъ звмскимъ судомъ, полпцТя съ городовьтмъ магистратомъ. нижняя расправа, афицерская караульня съ салдатской и съ архивомъ для дѣлъ, тюремная съ караулнею избы \ пороховой подземной погребъ, солягюй магазеинъ, обывательскихъ домовъ — 1461, мельницъ водяньтх мучпыхъ — 40, вѣтряпыхъ — 3, лавокъ — 6, богодѣльня — 1, кузнецъ — 20. //

55 На 11-е. Приходовъ — пять, священно-и церковнослужителей дѣйствительиыхъ — 23, у нихъ мужеска пола детей — 20.

На 12-е. Сей городъ населенъ бывшихъ слободскихъ полковъ войсковыми обывателями, изъ коихъ есть купцы и мѣщанѣ; между ими въ исповѣданТи православной вѣры различія нѣтъ. Жителей всѣхъ въ городѣ разного званія мужеска — 4618, женска — 4677, и того — 9295.

На 13-е, Городскіе жители по части упражняются въ торговлѣ, а больше — въ хлѣбопашествѣ, скотоводствѣ и винокуреніи, ползуясь при томъ разведенными яблочными и грушевыми садами и другими домовными какъ мужщины, так и женщины работами и рукодѣліямн.

На 14-е. Въ Валкахъ бываетъ 5 ярмапокъ, а имянно: 1-я — февраля 2-го, 2-я — маТя 9-го, 3-я — іюня 27, 4-я -— сентября 14 и 5-я — декабря 6, которые не болѣе продолжаются трехъ дней. На оные приѣзжаютъ купцы изъ Харкова, Ахтырки и изъ другихъ ближнихъ городовъ и торгуютъ разными мелочітыми шелковыми товарами; уѣздпые жъ обыватели на сТю ярмонку съѣзжаются съ хлѣбомъ, рогатымъ скотомъ и лошадьми, а при томъ еженедельно
56 бываютъ два торга больщою частію // хлѣбомъ и другими деревенскими продуктами.

На 15-е. Въ городѣ Валкахъ ни фабрикъ, ни заводовъ нѣтъ.

На 16-е. Нужныя вещи для пропитанія и для житія получаютъ изъ губернскаго города Харкова и уѣздныхъ оного близълежащихъ городовъ и селенній. Сады имѣютъ жители нзрядные, съ которыхъ плоды продаютъ сверхъ своего удовольствія и въ другіе города. Въ огородахъ садятъ и сѣютъ: огурцы, редьку, свеклу, морковь, капусту и прочее.

На 17-е, По межеванью подъ городомъ Валками земли — 209 десятинъ 1500 квадратныхъ саженей, выгонной — 1542 десят. 1182 квадратныхъ сажеиь, городской дачи — 22 389 десятинъ, итого 24 130 десятинъ 2682 сажень.

## 6-е. 0 ГОРОДѢ АХТЫРКЪ

На 1-е. Городъ Ахтырка состоитъ подъ 53 градусомъ 45 минутами долготы и подъ 50 градусомъ 25**-/0** минутами широты.

На 2-е. РазстоянТемъ отъ губернскаго города Харкова въ 106 верстъ, отъ уѣздныхъ сего намѣстничества: Лебедина — 38, Сумъ — 70, Мирополья — 115, Вогодухова — 46, Краснокутска — 35 верстъ.

На 3-е. Городъ Ахтырка расположенъ по обѣ стороны рѣчкн Ахтырки.

На 4-е. Окружается съ сѣверной и занадной — пѣскомъ, съ южной и восточной — степью.

На 5-е. Мѣстоположеше — ровное. Въ длину простирается, отъ сѣвера къ югу, на 3, въ ширину, отъ востока къ западу, на 2 1/2, въ окружность — до 10 верстъ. Фигуру імѣетъ неправильнаго четырѣуголника.

На 6-е. Ахтырка раздѣляется на 2 части рѣкою Ахтыркою: 1-я — внутри землянаго валу, 2-я — на правомъ берегу Ахтырки и простирается верстъ на 3. Домы для правительства и лучшее городское страенТе — в Гй, а жила болѣе во второй частяхъ,

На 7-е. Гербъ сему городу конфирмованный ея императорскимъ величествомъ 1781, сентября въ 21, и присланъ при указе изъ Правительствующаго Сената 782 годовъ, генваря /7 20 числъ: въ голубомъ полѣзолотый крестъ съ сіянТеж сверху, изображающій знаменитость сего города по великому числу приходящихъ богомольновъ.

На 8-е. Точнаго временн [построеніяі Ахтырки не отыскано, но изъ жалованноп 1669 году блаженныя памяти царемъ Алексѣемъ Михайловичемъ грамоты явствуетъ, что оиъ построеиъ и полкъ населенъ въ то же время, когда и Харковъ, тоесть около 1653 году, ибо въ оной грамоте Ахтырскаго полку полковникъ съ старшиною и со всѣми людьми равно какъ и харковской за верную службу похвалены и привиллигированны.

[1] *Так у шексті.*

[2 – 2] *Написйно білыи темним чорнилом.*

Иа 9-е. Принадлежалъ Харковской губернін до открытТя иамѣстничества, а по открытіи онаго переименованъ по высочайшему ея императорскаго величества учрежденТю Харковскаго намѣстничества уѣзднымъ городомъ, почему пынѣ въ немъ въ сходство того высочайшаго учрежденТя и управленТе производится.

На 10-е. Церквей каменныхъ — 2. Изъ нихъ; ]-я — соборная, [2-] Успенія пресвятыя Богородицы[-2]; отличной предъ протчими на Украинѣ церковными зданіями работы; 2-я — приходская, Покровская, къ которой много стекается богомольцовъ для поклоиенТя предъ иконою АхтырскТя Богоматери. Въ сей церкви икоиастасъ и новопостроенная при ней отдѣленно каменная колоколня. // Церковь по рѣдкости подобныхъ имъ въ семъ краю достойны примѣчанія.

59

Въ городѣ старой земляной валъ, казенного строенГя бывшей воеводской домъ, гдѣ помѣщается городничТй съ полишею, при немъ садъ, тюремная изба съ караульнею, бывшихъ соляныхъ 2 могазейна, присудствеиныя мѣста въ разныхъ деревянныхъ корпусахъ, 4 хлѣбныхъ и близъ оныхъ съ караулнею избою соляной магазеинъ, партикулярныхъ домовъ •— 1138, мелницъ водяныхъ — 6, лавокъ — 64, богодѣлень — 7, кузницъ — 15.

На 11-е. Въ Ахтыркѣ приходовъ — 7, при нихъ священно- и церковнослужителей дѣйствительныхъ — 44. Ихъ мужеска пола дѣтей — 32 души.

На 12-е. Городъ Ахтырка населенъ бывшихъ слободскихъ полковъ войсковыми обывательми, изъ коихъ есть купцы и мѣщанѣ. Между ими различія въ исповѣданТи православной веры нетъ. Разнаго звашя въ Ахтыркѣ жнвvщихъ мужеска— 6291, женска — 6558, а * всего — 12849.

На 13-е. Главное въ Ахтыркѣ рукодѣлТе состоитъ: въ дѣланіи женскихъ половъ цветной гарусной каразеи для исподняго женскаго платья, употребляемаго сельскими малороссIянками вмѣсто юбокъ подъ названіемъ плахть; въ пряжѣ шерсти и окрашиванТи оной, составленными изъ доморослыхъ растѣній красками; въ тканьѣ той каразеи. Ахтырскія плахты развозятся на продажу по всей Украйнѣ. Ахтырка какъ многолюдиѣе, такъ и
60 строеніемъ // получше многихъ здѣшнихъ городовъ, а равно къ хлѣбопашеству, винокуренію и прочимъ домовьш работамъ и рукодѣліямъ гюобще мужеской и женской полъ посклоннѣе прочихъ.

На 14-е. Въ Ахтырке бываютъ ярмонки, а именно: I-я — въ феврале, на Пестрой неделѣ, 2-я — маТя 9-го, 3-я — Іюля 8-го, 4-я — октября 28. Продолжаются не больше какъ по 6 и по 8 дней, на которые приѣзжаютъ купцы изъ великороссійскихъ и малороссійскихъ городовъ и торгуютъ разиыми парчевыми, шелковыми и других родовъ матеріями, такъ же сукнами, серебренною, мѣдною, оловянною и желѣзною посудою. Уѣздные же жители съѣзжаются для продажи лошадей, рогатого скота, овецъ, рыбы, хлѣба и всякихъ деревянныхъ рукодѣлій. А притомъ еженедѣлыю бываютъ по два торга большою частію хлѣбомъ и прочими съѣстными припасами.

На 15-е. Въ городѣ Ахтыркѣ фабрикъ и заводовъ нѣтъ.

На 16-е. Нужныя для житія н пропитанія вещи получаютъ изъ городовъ губерискаго Харкова и уѣздныхъ, тожъ изъ селеній. Сады имѣютъ жители отменнѣе противъ другихъ городовъ. Въ огородахъ же сѣютъ: огурцы, свеклу, капусту, редьку и прочТя всякаго рода огородныя овощи.

На 17-е, По межеванью подъ Ахтыркою земли ••— 643 десятинъ 2050 квадратныхъ сажень, выгонной — 1985десятинъ 1933 сажень, градской дачи — 21 252 десятины 271 сажень, итого — 23880 десятинъ 4254 сажни.//

### 7-е. О ГОРОДѢ КРАСНОКУТСКѢ

6Ь

На 1-е. Городъ Красиокутскъ положеше имѣетъ подъ 54 градусомъ 5-ю минутами долготы и подъ *Ь0-м* градусомъ 15 минутами широты.

На 2-е. РазстоянТемъ отъ губернскаго города Харкова въ 86 верстъ, Харковскаго намѣстничества отъ уѣздныхъ: Ахтырки — 46, Богодухова — 26, Валокъ — 41 верстахъ.

На 3-е. Краснокутскъ расположенъ по правой сторонѣ рѣки Мерла.

На 4-е. Окруженъ съ трехъ сторонъ степыо, а съ четвертой, южной, рѣчкою Мерлою, еѣ заливами, болотами и лѣсомъ.

На 5-е. МѣстоположенТе имѣетъ косогористое, простираясь въ длину, съ востока на западъ, на 2 1/4, въ ширину, отъ сѣвера къ югу,— на 200 саженъ, въ окружность — не болѣе 5 верстъ. Фигуру имѣетъ продолговатого четвероугольника.

На 6-е. Краснокутскъ раздѣленГя по частямъ не имѣетъ, а есть тамъ обветшалой сорвомъ земляной валъ, внутри коего помѣщены небольшіе партикулярные домы, а лучшее городское строеніе и жила болѣе находится за валомъ.

На 7-е. Гербъ сему городу высочайше конфирмованный ея императорскимъ величествомъ 781, сентября въ 21, и прислан // при указѣ изъ Правительствующаго Сената 1782 годовъ, генваря 20 числъ: семь черешень въ

серебрѣномъ полѣ означаетъ изобилТе сего плода,

На 8-е. Каснокутскъ построенъ 1666 года, а какимъ образомъ то населеніе послѣдовало и какими людьми не извѣстно.

На 9-е. Прежде до 1765 — былъ Краснокутскъ сотенноѣ мѣстечко Ахтырского полку, а съ 765 — камисарское правленТе, каторое существовало по 780 годъ, до устроенія въ немъ по высочайшему ея императорскаго величества учрежденТю Харковскаго намѣстничества уѣзднаго города, почему нынѣ въ немъ всходство того высочайшаго учрежденТя и управленТе производится.

На 10-е. Въ Краснокутскѣ достопамятныхъ зданій" нѣтъ, а есть деревяннаго строенія 5 церквей, да внутри стараго землянаго вала казениое деревянное строеніе для присудственныхъ мѣстъ, погребъ для казкы и караулня, богодельня, обывательскихъ домовъ во всемъ городѣ — 801, лавокъ — 22, кузницъ — 11.

На П-е. Въ Краснокутскѣ приходовъ — 5, При кихъ священшю- и церковнослужителей дѣйствительныхъ — 20, ихъ мужеска пола дѣтей — 32. //

«3 На 12-е. Краснокутскъ населеиъ бывшихъ слободскихъ полковъ войсковыми обывателъми, изъ коихъ есть небольшое число купцовъ и мѣщанъ. Между нми въ исповѣданТи православной вѣры различія нѣтъ. Всѣхъ разного званТя въ городѣ жителей мужеска — 2532, женска — 2384, итого — 4916 душъ.

На 13-е. Городские жители упражняются больше въ разведеніи садовъ, скотоводствѣ и земледѣлТи, а отчасти въ мелочной торговлѣ и рукодѣлТяхъ, как то иортномъ, чеботарномъ, кузнечномъ и прочемъ. Купцытовары отвозятъ по селеніямъ сего уѣзда, а продукты въ Харковъ, Лхтырку, Сумы и другіе города.

На 14-е. Въ Краснокутскѣ бываютъ ярмонки, а имянно: 1-я — Великаго поста на четвертой неделѣ, 2-я — апреля 23-го, 3-я — июня 29-го. 4 — ноября 21-го, Продолжаются оныя дней по 6. На оную приѣзжаютъ изъ ближнихъ великороссТйскихъ и малороссшскихъ городовъ купцы, торгуютъ разными мѣлочными шелковыми товарами. Уѣздные жъ обыватели на сію ярманку съѣзжаются съ хлѣбомъ, рогатымъ скотомъ и лошадьми, а притомъ еженедельно бываютъ два торга большою частТю хлѣбомъ и другими деревенскими продуктами,

На 15-е. Фабрикъ и заводовъ въ Краснокутскѣ нѣтъ. //

64 На 16-е, Нужныя для пропитанТя и житТя вещи получаютъ изъ губернскаго города Харкова и уѣздмыхъ оного близлежащих городовъ и селеній. Сады імѣютъ жители изрядные, изъ которыхъ плоды продаютъ сверхъ своего удовольствія и въ другія города, Въ огородахъ садятъ и сѣютъ: огурцы, редьку, свеклу, морковъ, капусту и прочее.

На 17-е, По межеванью подъ городомъ Краснокутскимъ земли — 157 десятинъ 1354 квадратныхъ сажень, выгонной земли — 1022 десятины 646 сажень, городской дачи въ трехъ мѣстахъ — 10 867 десятинъ 1822 сажни, итого — 12 046 десятинъ 3822 сажни.//

## 8-е. О ГОРОДѢ БОГОДУХОВѢ

На 1-е. Городъ Богодуховъ положеніе имѣетъ подъ 54 градусомъ 22-ю минутами долготы, а подъ 50 градусомъ 15-ю минутами широты.

На 2-е. Богодуховъ отъ губерискаго города Харкова въ 50 верстъ, Мириполья[1] — 161, Хотъмыжска •— 70, Золочева — 35, Валокъ — 50, Краснокутска — 25, Ахтырки — 46.

На 3-е. Богодуховъ расположенъ по правую сторону рѣки іМерлы.

На 4-е. Окружается съ сѣверной стороны горою, съ восточной — степью, съ южной — рѣчкою Мерлою и пѣсками, а съ западной — лѣсомъ.

На 5-е. Мѣстоположеніе Богодуховъ имѣетъ на косогорахъ, Въдлину простирается, отъ востока къзападу, на 1 1/2 версты, въ ширину, отъ сѣвера къ югу,— на 300 сажень, а окружностью — на 4 версты. Фигуру имѣетъ полуциркульную.

На 6-е. Раздѣляется на три части протоками Криловщиною и Дохинкою, между коими въ средней помѣщены казенныя строенТя для присудственныхъ мѣстъ, тутъ же и лучшее городское строеніе, а въ 1-й и 3-й частяхъ — болѣе всякаго званія жителей,

На 7-е, Гербъ сему городу конфирмованной ея императорскимъ величествомъ 1781, сентября въ 21, присланъ при указѣ изъ Правительствующаго Сената 782 годовъ, // генваря 20 числъ: терновое дерево съ плодами въ серебрянномъ полѣ означаетъ изобилТе терносливу.

На 8-е, Сей городъ построенъ въ 1666 году, а какимъ образомъ то населеніе послѣдовало, и какими съ начала людьми не извѣстно.

На 9-е. Прежде былъ до 765 сотеннымъ мѣстечкомъ Ахътырскаго полку, а съ 765 года было въ немъ правленіе камисарское, которое и существовало по 780 годъ, до устроенія въ немъ по высочайшему ея императорскаго ве-

[1] *Так у текспгі.*

[2] *Написано замість витертого.*

[3] *У цьому та ряді інших тпадш закінчення* -амн *написано білыи темним чорнилом.*

личества учрежденію Харковскаго намѣстничества уѣзднаго города, по чему нынѣ въ немъ въ сходство того высочайшаго учреждешя и управленГе производится.

На IO-е. Въ Богодуховѣ деревяннаго строенГя церквей — 5, земляной валъ со рвомъ, внутри коего состоятъ казенныя строеніядля всехъ присудственныхъ мѣстъ, погребъ для казны, соляной маг з инъ, лавокъ — 24, богадѣлня — 1, кузницъ—13, обывательскихъ и прочихъ партикулярныхъ домовъ— 1048.

На 11-е. Приходовъ—5, при нихъ священно- и церковнослужителей дѣйствителныхъ — 23, ихъ мужеска пола дѣтей —26. //

На 12-е. Населенъ бывшихъ слободскихъ лолковъ войсковыми обывательми, изъ коихъ есть купцы и мѣщанѣ, между ими въ исповедакіи православной верыразличія нѣтъ. Всѣхъ жителей разпого званГя мужеска — 3463, женска — 3300, итого — 6763.

На 13-е. Главное упражненГе городскихъ жителей есть дѣло кожесепное. Кожевниковъ и чеботарей или саиожниковъ ни въ одномъ сего намѣстииІчества3 городѣ столько пе находится, скоко въ немъ; купечество — въ торговлѣ разными товарами и съѣстными припасами, жители жъ — въ хлѣбопашествѣ, винокуреніи и въ прочихъ домашнихъ работахъ, рукоделіяхъ какъ мущины, такъ и женщиніыі,

На 14-е. Въ Богодуховѣ бываетъ 6 ярманокъ, а именно: Гя — на 5-й неделѣ Великаго поста, 2-я — на Вознесеніе Господне, 3-я — июля 20, 4-я — августа 29, 5-я — ноября 8, и 6-я — на Сырнон недѣле. которые продолжаются не болѣе четырехъ дней. На оные приѣзжаютъ купцы изъ Харкова, Ахътырки и изъ другихъ блнжнихъ городовъ, и торгуютъ разными мѣлочными шелковыми товарами; уѣздные жъ обыватели на сГю ярмоику съѣзжаютея съ хлѣбомъ, рогатымъ скотомъ и лошадьми, а при томъ еженед^льно бываю/п два торга большою частію хлѣбомъ и другими дерезеік Кимя прсдуктами.

На 15-е. Въ Богодуховѣ фабрикъ и заводовъ нѣтъ, мелницъ мучныхъ водяныхъ — 20.//

На 16-е. Нужныя **есщи** для пропитанія и для житія получаютъ изъ губерискаго города Харкова и уѣздных оного близълежащихъ городовъ и селенГй. Сады имѣютъ жители изрядные, съ которыхъ плоды продаютъ сверхъ своего удовольствГя и въ друпе города, Въ огородахъ, садятъ и сѣютъ: огурцы, редьку, свеклу, морковъ, капусту и прочее.

На 17-е. Подъ городомъ Богодуховьш земли по межеванью — 201 десятина 190 квадратных сажень, выгонной — 1390 десятинъ 308 сажень, градской дачи — 19 174 десятины 1548 [2] сажень, итого — 20 765 десятинъ 2046 сажень. //

*Топографічний опис*
*Харківського намісництва- 1785 р.*



На 1-е. Городъ Сумы положеніе имѣетъ подъ 53 градусомъ 45**-/0** минутами [3] долготы, а подъ 51 градусомъ и 1-ю минутою широты.

На 2-е. Сумы разстояніемъ отъ губернского города Харкова въ 173, Харковскаго намѣстничества отъ уѣздныхъ: Бѣлополья — 40, Мирополья — 45, Ахтырки — 70, Лебедина — 64, Недригайлова — въ 64 версты.

На 3-е. Расположенъ по правую сторону рѣки Псла и по обѣим берегамъ рѣчекъ Сумы и Сумки.

На 4-е. Окружается съ восточной стороны рѣкою Псломъ, ево заливами, болотами и лѣсолі, а съ прочи.v трехъ старонъ — степью.

На 5-е. МѣстоположенГе на горѣ и косогорѣ. Въ долготу простирается, отъ сѣвера къ югу, на 3, въ ширину, отъ востока къ западу,— на 2, въ окружности жъ — до 12 верстъ. Фигуру имѣетъ неправильнаго четвероуголника.

На 6-е. Сумы раздѣляются рѣками Псломъ и Сумкою на три части. Въ 1-й, лежащей на правомъ берегу по теченІю рѣки Сумки и рѣки Псла, которая называется издревле Перекопъ, находится старинной земляной валъ со рвомъ, присудственныя мѣста и лучшѣе строенГе около землянаго валу, такъ же много изрядnаго городскаго строенія. 2-я, хѴіежду рѣчками Сумки и Сумы, называется Новое мѣсто, потому что послѣ населена. 3-я, иа лѣвомъ берегу по теченГю рѣки Сумы, называется Засумка. Жила болѣе находится во 2-й и 3-й частяхъ.

На 7-е. Гербъ сему городу былъ старой: въ серебренномъ полѣ три черныя сумы съ ихъ перевязьми и золотыми пуговицзми показываетъ именованіе // сего города; а когда и кѣмъ тотъ гербъ пожалованъ не извѣстно, которой въ 1781 году, 21 сентября, ея импера- 70
торскимъ величествомъ конфирмованъ и потому нынѣ сей гербъ сущ^ствуетъ.

На 8-е. Точного времени построенія Сумъ не отыскано, но изъ жалованныхъ грамотъ видно, что онъ построенъ въ началѣ поселенія слободскихъ полковъ, то есть около 1653 года, Съ начала поселенія имѣлъ первенство предъ всеми слободскими городами. Въ старинныхъ грамотахъ какъ городъСумы, такъ полковникъ и весь полкъ Сумской предполагаемы были Харковскому и прочимъ слободскимъ полкамъ и полковникамъ.

На 9-е. Учрежденное 1732 года главное Слободскихъ полковъ въ воинскихъ и гражданских дѣлахъ правительство подъ названТемъ Слободской камисіи имѣло пребываніе въ

Сумахъ по 1743 годъ, а съ того по 1765 — была тамъ полковая ратуша, съ 1765 — по 1780 — провинцТалная канцелярТя подъ вѣдомствомъ бывшей Харковской губернской канцелярш. По открытІи жъ по высочайшему ея императорскаго величества учрежденТя Харковскаго намѣстничества устроенъ уѣзднымъ городомъ, почему нынѣ въ немъ въ сходство того высочайшего учрежденТя и управленіе производится.

Ыа 10-е. Въ Сумахъ строешя: каменныхъ — 2 церкви, деревянныхъ •— шесть, часовня — 1, старинной земляной валъ со рвомъ, внутрь ево такая же земляная небольшая цитадель, гдѣ помѣщаются всѣ присудственные мѣста, 2 соляныхъ могазейна, 6 богодѣлень, 32 кузницы, да сверхъ того въ Сумахъ домъ принадлежащій сумскому гусарскому полку, партикулярных каменныхъ — 2, деревянныхъ — 1234, торговыхъ лавокъ — 40.

На 11-е. Въ Сумахъ приходовъ — 8. При нихъ священно- и церковнослужителей дѣйствительныхъ — 30, у нихъ мужеска пола дѣтей — 30.

На 12-е. Городъ населепъ бывшихъ слободскихъ полковъ войсковыми обывательми, изъ коихъ есть купцы и мѣщанѣ, такъ же нѣкоторыя // часть великороссійскихъ купцовъ между ими. Въ исповѣданіи православной веры различТя нѣтъ. Всѣхъ жителей въ Сумахъ разнаго званія мужеска — 5036, женска — 4898, итого — 9934.

На 13-е. Главное упражненТе жителей въ винокуреніи, скотоводствѣ, хлѣбопашествѣ и въ мѣлочныхъ между собою торгахъ, й въ другихъ обыкновенныхъ рукодѣлТяхъ.

На 14-е. Въ Сумахъ бываетъ 4 ярманки, а нмянно: 1-я называемая Сборная, она жъ и Федоровская,— на первой недели Великаго поста; 2-я — Введенская, въ постъ Филиповъ, свойственно принадлежатъ къ 1-й степени ярманокъ; 3-я — августа 15; 4-я — ноября 21 числъ. И продолжаются отъ 8-и до 20-ти дней. На оные приѣзжаютъ изъ Москвы и другихъ великороссійскихъ и малороссійских городовъ купцы и торгуютъ разными парчевыми, шелковыми и другихъ родовъ матеріями, такъ же сукнами, серебреною, мѣдною, оловянною, желѣзною, разною посудого, а изъ донскихъ станицъ привозятъ крымскія и бѣломорскія вина и разныя фрукты извѣстныя подъ названіемъ бакалей, то есть изюмъ, винные ягоды, грецкТя, волоскТя орехи, сарачинское пшено, маслины и прочГе плоды. Уѣздные жъ жители съѣзжаются ио большой части съ хлѣбомъ, рогатымъ и мѣлкпмъ скотомъ, равно и лошадьми. Сверхъ того еженедельно бываютъ два торга большою частТю хлѣбомъ и другими деревенскими продуктами.

На 15-е, Фабрикъ нѣтъ, мельницъ мучныхъ водяных — 6, солодовень — 2 , заводовъ винныхъ — 17.

На 16-е. Нужныя для пропитанТя и для житья вещи получаютъ жители градскіе отъ пріѣзжающихъ на торги[1] (которые бываютъ каждой недели въ понедѣлникъ и пятокъ)— і изъ городовъ и селеній Харковскаго, малороссТйскихъ и частію великороссТйскихъ // нѣкоторыхъ намѣстничествъ и отъ здѣшнихъ купцовъ, мѣщанъ и торгующихъ обывателей. Сады имѣютъ изрядные, въ нихъ плодовитыя деревья; яблоки, грушн, баргамоты, гливы, дули, сливникъ, вышни, терновникъ, барбарисъ, малина, смородина, черемха, калина, рябина, крижовникъ. Во огородахъ садятъ и сѣютъ: огурцы, редьку, свеклу, морковъ, разныхъ родовъ капусту, тыкву, коя называется арбузы, рѣпу, лукъ, чеснокъ и частію картофли, стручья и бобы, петрушку, разныхъ родовъ салатъ, салдери, пустарнокъ, укропъ, жеруху, чернушку, горчицу. Въ лѣсахъ собираютъ ягоды, малину, смородину, ижавику, а съ подлѣсья и полей — землянику и клубнику.

На 17-е. По межеванью подъ Сумами земли — 747 деснтинъ 763 квадратныхъ сажень, выгонной — 747 десятинъ 1638 сажень, градской дачи съ пригородною слободою — 8833 десятины 1022 сажень, итсго — 10 327 десятинъ 3703 сажни, //

## Ю-е. О ГОРОДЪ МИРОПОЛЬЕ

На 1-е. Городъ Мнропольѣ положеніе имѣетъ подъ 54 градусомъ 15-юминутами долготы, а подъ 51 градусомъ 5-ю минутами широты.

На 2-е, Мирополь ѣ отъ губернскаго города Харкова во 133 версты, Бѣлополья — 92, Хотьмыжска — 81, Богодухова •— 161, Сумъ — 50.

На 3-е. Расположенъ по лѣвую сторону рѣки Псла и между рѣчекъ Студенка и Кудавы.

На 4-е. Окружается съ трехъ сторонъ лѣсомъ, рѣкою Псломъ, ея заливами и болотами, а съ 4-й, восточной и южно-восточной — степью.

На 5-е. МѣстоположеиТе имѣетъ равное. Въ длину простирается, отъ востока къ западу, на 2, въ ширину, отъ сѣвера къ югу,— на столко жъ, а въ окружность — до 8 верстъ. Фигуру имѣетъ иррегулярную.

*Дужки $ тексті.*

[1] [_ вереты.

На 6-е. Раздѣляется рѣкою Псломъ на 2 части, Въ 1-й, лежащей на лѢвомъ берегу Псла, называющейся городомъ, помѣщены деревяниыя домы для присудственных мѣстъ внутри землянаго валу, где и лучшее обывательское строенТе, Больше жила около валу. 2-я — лежитъ на правомъ берегу Псла, называется Студенокъ, отъ состоящаго въ ней протока Студенка.

На 7-е. Гербъ сему городу высочайше конфирмованный ея императорскимъ величест-
74 вомъ 781, сентября въ 21, // присланъ при указѣ изъ Правительствующаго Сената 1782 годовъ, генваря 20 числъ: часть засѣяннаго житомъ поля и положенныя крестообразно двѣ масличныя ветви въ серебрянномъ полѣ нзображаютъ имя сего города.

На 8-е. Точнаго времени построенія его не отъискано.

На 9-е. До 780 года было въ Мирополье два рода правительствъ, то есть воеводская канцелярія съ подсуднымъ уѣздомъ, зависима отъ Бѣлогородской губерніи, и сотенное, а после сего камисарское правленіе, завиеѣвшее отъ Сумской провинши бывшей Слободской Украинской губерніи, даже до устроеиія по высочайшему ея императорскаго величества учреждешю Харковскаго намѣстничества уѣзднытмъ городомъ, почему нынѣ въ немъ въ сходство того высочайшаго учрежденТя и управлеиТе производится.

На 10-е. Въ Миропольѣ деревянпаго строенія церквей — 7, земляной валъ со рвож, казенное строенТе, гдѣ помѣщаются всѣ присудственные мѣста, винной и соляной могазейны, обывательскихъ домовъ — 837, лавокъ — 6, богадѣлень — 6, кузницъ — 20.

На 11-е. Приходовъ — 7, въ нихъ священ* но- и церковнослужителей дѣйствительныхъ—24. У нихъ мужеска пола дѣтей — 40. //

75 На 12-е, Городъ населенъ бывших слободскихъ полковъ войсковыми обывательми, изъ коихъ есть малое число мещанъ. Между ими въ исповѣданіи православной вѣры различія нѣтъ. Всѣхъ жителей мужеска — 3223, женска — 3008, итого — 6231 душа.

На 13-е. Главный промыслъ города есть хлѣбопашество и торгъ онымъ между собою н для винокуренныхъ заводчиковъ въ уѣздѣ и въ разныхъ деревенскихъ обыкновенныхъ рукодѣліяхъ.

На 14-е. Въ Мирополье бываютъ три ярманки, а именно: на пятой неделѣ Великаго поста, въ понеделникъ послѣ Троицына дня и сентября 1-го и продолжаются не болѣе 5 и шести дней, на которые привозятъ изъ городовъ сего и другихъ намѣстничествъ сукна, полотна шелковые, бумажные и разные деревенскіе товары, а обыватели хлѣбъ, лошадей, рогатой скотъ, овецъ и прочіе сельскіе рукодѣліи.

На 15-е. Фабрикъ нѣтъ, а заводовъ винныхъ— 1, мельницъ водяныхъ мучных — восемь.

На 16-е. Вещи для пропитанія и житія получаютъ жители изъ губернскаго города Харкова и уѣздных, а равно и изъ селеній и отъ своего рукодѣлія.//

На 17-е. Подъ Миропольемъ по межеванию 76
земли — 459 десятинъ 1818 квадратныхъ сажень, выгонной — 522 десятины 294 сажни, градской дачи и подгороднаго села Малой Рыбицы — 12 188 десятинъ, итого— 13 169 десятинъ 2112 сажень. //

## 11-е. О ГОРОДѢ БѢЛОПОЛЬѢ 77

На 1-е. Городъ БѢлопольѢ положенIе имѣетъ подъ 53 градусомъ 19 минутами долготы и подъ 51 градусомъ и 17 минутами широты.

На 2-е. РазстоянТемъ отъ губернскаго города Харкова въ 215 верстъ, Харковскаго намѣстничества отъуѣздныхъ: Мирополья — 95, Сумъ — 40, Недригайлова — 47, Курскаго намѣстничества *от* города Путивля въ 40 верстахъ.

На 3-е, Расположенъ межъ рѣчекъ Виры и Крыги.

На 4-е. Окружается съ сѣверной и западной сторонъ рѣками Внрью и Кригою *с* пригородными слободами, а съ южной и западной — степью.

На 5-е. МѣстоположенТе имѣетъ на горѣ и простнрается въ длину, отъ востока къ западу, на$^{2}$^ 2 1/2$^{-2}$, въ ширину, отъ сѣвера къ югу,— на 400 сажень, а въ окружность — болѣе 6 верстъ. Фигуру имѣетъ прямоугольнаго параллелограма.

На 6-е. Городъ БѢлополье называется по мирскому названію Кригою по рѣчкѣ Кригѣ. Внутри стариннаго землянаго валу помѣщены какъ присудственныя мѣста, такъ и лучшее обывательское строеніе. Равно и близъ земляпаго валу, съ которьш почти въ невразрывномъ положеніи состоят три пригородныя слободы: 1-я — Климовка, за рѣкою Крыгою; 2-я — Прорубъ, на лѣвой сторонѣ рѣчки Виры, по теченію оной; 3-я — Ворожба, получившая названіе по рѣчкѣ ВорожбѢ. //

На 7-е. Гербъ сему городу высочайше кон- 78
фирмованный ея императорскимъ величествомъ 1781, сентября въ21, присланъ при указѣ Правительствующаго Сената 1782 годовъ, генваря 20 числъ: три водяньтя мельницы въ

золотомъ полѣ, по елику въ городѣ и въ округѣ ево довольно мельницъ.

На 8-е. Сей городъ поетроенъ въ 1672 году, а какимъ образомъ то населенТе послѣдовало и какими сначала людьми не извѣстно.

На 9-е. Преждѣ былъ сотеннымъ мѣстечкомъ Сумскаго полку, потомъ въ 1765 году было въ немъ камисарское правленіе, которое н существовало по 1780 годъ, до устроенія по высочайшему кя императорскаго величества учрежденію Харковскаго намѣстничества уѣзднымъ городомъ, почему нынѣ въ немъ въ сходство того высочайшаго учрежденТя и управленіе производится.

На 10-е. Въ Бѣлопольѣ деревяннаго строенія иерквей — 8, часовень — 2, старой земляной валъ со рвомъ, казенного, гдѣ помѣщаются присудственныя мѣста \ партикулярных домов — 755, лавокъ — 46, богадѣлень — 7, кузницъ — 12.

На 11-е. Приходовъ — восемь, при нихъ священно- и церковнослужителей мужеска пола — 71.

На 12-е. Городъ населенъ бывши.v слободскихъ полковъ войсковыми обывательми, //
79 изъ коихъ есть весьма малое число купцовъ и мѣщанъ. Между ими въ исповѣданіи православной вѣры различія нѣтъ. Всѣхъ жителей въ Бѣлопольѣ мужеска — 4588, женска — 4499, итого — 9087.

На 13-е. Жители упражняются большою частію въ хлѣбопашествѣ, скотоводствѣ и частію въ винокуренТи. И за продовольствТемъ своимъ какъ хлѣбъ, такъ и вино продаютъ въ томъ же и въ близълежащихъ городахъ и селеніяхъ сего намѣстничества.

На 14-е. Въ Бѣлопольѣ бываютъ три ярманки, а именно: генваря 6-го. сентября 14 и февраля 2, и продолжаются отъ 6 до 8 дней, на которые пріѣзжаютъ купцы изъ великороссійскихъ и малороссІйскихъ мѣстъ и торгуютъ разньшй парчевыми, шелковыми и другихъ родовъ матеріямн, такъ же сукнами, серебрянною, мѣдною, оловянною и желѣзною разною посудою. Уѣздные жители съѣзжаются для продажи лошадей, рогатого скота, овецъ, рыбы, хлѣба н зсякихъ деревенскихъ рукодѣлій, а при томъ еженедѣлно бываютъ два торга болыпою частію хлѣбомъ и прочими мѣлочьми.

На 15-е. Мелниив **ЕОДЯНЫХЪ** мучныхъ — 26, зѣтренныхъ — 46, фабрпкъ и заводовъ нѣтъ**./У**

80 На 16-е. Вещи для пропитанія и житія получаютъ изъ Сумъ и изъ малороссійскил; намѣстничествъ. Сады имѣютъ жители изрядные. Въ огородахъ садятъ огурцы, капусту, свеклу, редьку и прочее.

На 17-е. По межеванью подъ Бѣлопольѣм земли — 294 десятины 60 квадратныхъ сажень, выгонной — 1232 десятины 858 сажень, градской дачи съ пригородными слободами •— 34 435 десятинъ 1093 сажни, итого — 35 961 десятпиа 2011 саженей. //

## 12-е. О ГОРОДѢ ЛЕБЕДИНѢ



На 1-е. Сей городъ положенТе имѣетъ подъ 53 градусомъ 25 минутами долготы, а подъ 50 градусомъ 43 минутами широтьг

На 2-е. Разстояніемъ отъ губернскаго города Харькова въ 147 верстахъ, Харьковскаго намѣстничества отъ уѣздныхъ: Недригайлова — 97, Сумъ — 64. Ахтырки — 38.

На 3-е. Расположенъ по обѣ стороны рѣчки Ольшаной.

На 4-е. Окружается отъ сѣвера и юга песками, отъ востока — степью, а отъ запада — лѣсомъ,

На 5-е. МѣстоположенТе имѣетъ ровнсе, Простирается *в* длину, отъ запада къ востоку, до *3-х,* въ ширину, отъ сѣвера къ югу,— до *2-х,* а въ окружность — до 8 верстъ. Фигуру имѣетъ овалную.

На 6-е. Лебединъ раздѣляется рѣчкоюОльшаною на двѣ части: въ 1-й, лежащей на лѣвомъ берегу, состоитъ старинной земляной валъ, внутри коего находятся присудственныя мѣста, лучшее жъ городское строенТе состоитъ какъ внутри. такъ и около того валу; 2-я часть лежитъ по лѣвомъ берегу Ольшаны, въ которой хорошаго строенія очень мало, а лотому, что въ ней живутъ лочти всѣ хлѣбопашцы, оставлена пригородною слободою.

На 7-е. Гербъ сему городу высочайше конфирмованный ея императорскимъ величествомъ 781, сентября въ 21, и присланъ // при 82
указѣ изъ Правительствующаго Сената 1782 годовъ, генваря 20 числъ: лебедь въ золотомъ полѣ, озиачающій имя города.

На 8-е. Построенъ послѣ 1653 году, а какими подлинно людьми съ начала населенъ не извѣстно.

На 9-е. Прежде было въ немъ еотенное, потомъ съ 1765 года камисарское правленіе Сумской правиішТи, которое и существовало по 1780 годъ, до устроенія по высочайшему ея императорскаго величества учрежденію Харковскаго намѣстничества уѣзднымъ городомъ, почему нынѣ въ нел* всходство того высочайшаго учреждешя и управленТе производится.

[1] *Так у текапі.*

*Написано на полі білыа темним чорншюм.*

На 10-е. Въ Лебединѣ церквей; каменная — 1-а, деревянныхъ— 12; старинной земляной валъ со рвомъ. Въ немъ казенное строеніе, въ которомъ помѣщаются присудственныя мѣста. Соляныхъ могазейновъ — 2, богадѣленъ — 4, кузницъ — 21, партикулярныхъ домовъ — 1207.

На 11-е. Приходовъ— 13, при нихъ священно и церковно служителей — 55, ихъ мужеска пола дѣтей — 77.

На 12-е. Городъ населенъ бывшихъ слободскихъ полковъ **еойсковыми** обывательми, изъ коихъ есть купцы и мѣщанѣ. МежДу ими въ исповѣданіи православной вѣры различія никакова нѣтъ. Всѣхъ въ городѣ жителей разного званія мужеска пола — 4431, женека — 4538, итого — 8969 душъ. //

На 13-е. Упражненіе городскихъ жителей болѣе состоитъ въ хлѣбопашествѣ й скотоводствѣ —[2], а отчасти въ винокуреніи. Иныя жъ упражняются въ разныхъ рукодѣлТяхъ, как-то: портныя, сапожники, кузнецы и прочТя.

На 14-е. Въ Лебединѣ бываютъ 3 ярмонки, а именно: 1-я — генваря 1-го, 2-я — въ Девятую пятницу, 3-я — сентября 20, и продолжаются отъ 4 до 6 дней. На оные пріѣзжаютъ купцы изъ Харкова, Ахтырки и изъ другихъ ближнихъ городовъ и торгуютъ разными мѣлочными, шелковыми товарами. Уѣздные жъ обыватели на сію ярмонку еъѣ.-жаюіся съ хлѣбомъ, рогатымъ скотомъ и лошадьми, а при томъ еженедѣльно бываютъ два торга, большою частТю хлѣбомъ и съ другими деревенскими продуктами.

На 15-е. Фабрикъ нѣтъ, мелницъ водяныхъ мучныхъ — 5.

На 16-е. Вещи для пропитанія и житія получаютъ изъ Сумъ, изъ губернскаго города Харкова и другихъ уѣздньыv городовъ, такъ же изъ малороссійскихъ намѣстничествъ. Сады имѣютъ жители изрядные, съ которых плоды продаютъ сверхъ своего удовольствТя и въ другТе города. Во огородахъ садятъ и сѣютъ: огурцы, редьку, свеклу, морковъ, капусту и прочее. //

На 17-е. По межеванью подъ Лебединомъ земли — 467 десятинъ 80 квадратныхъ саженей, выгонной — 996 десятипъ 7673 сажени, градской дачи съ слободами 28 324 десятины 1539 сажень, итого — 29 787 десятинъ 3292 сажени. //

### 13-е. О ГОРОДВ НЕДРИГАЙЛОВЪ

На 1-е. Городъ Недригайловъ положенТе имѣетъ подъ 52 градусомъ 49-ю минутами долготы, а подъ 51-*м* градусомъ 2 минутами широты.

На 2-е. РазстоянТемъ отъ губернскаго города Харкова въ 195 верстъ, Харковскаго намѣстничества отъ уѣздныхъ городовъ: Белополья — 47, Сумъ — 64, Черниговскаго намѣстничества от Ромна -—31,

На 3-е. Расположенъ иа лѣвомъ берегу рѣки Сулы и по обѣимъ сторонамъ рѣчекъ Тванки и Недригайловки.

На 4-е. Окружается съ трехъ сторонъ степью, а съ четвертой, сѣверной стороны,— рѣкою Сулою и лѣсомъ.

На 5-е. МѣстоположенГе имѣетъ равное. Въ длину простирается, отъ востока къ западу, на 1 1/2 версты, отъ сѣвера, въ ширину, къ югу — на 350 саженъ, а въ окружность — до 4 верстъ, Фигуру имѣетъ полуциркульную.

На 6-е Недригайловъ раздѣляется на три части рѣчками Иваной и Недригайловкой, кои впадаютъ въ семъ городѣ въ рѣку Сулу.

На 7-е. Гербъ сему городу конфирмованиый ея императорскимъ величествомъ 781 года, сентября въ 21, и присланъ при указѣ изъ Правительствующаго Сената 1782 годовъ, генваря 20 числъ: восемъ черныхъ сливъ въ золотомъ полѣ, кои означаютъ изобиліе оньши. //

На 8-е. Псстроенъ после 1653 года, но точно 86
когда и какимъ образомъ то населенТе послѣдовало и какими съ начала людьми не извѣстно.

На 9-е. Прежде былъ войсковымъ сотеннымъ мѣстечкомъ подъ ведомствомъ бывшен Харковской губернской канцеляріи по 1780 годъ, до устроеиія въ немъ по высочайшему ея императорскаго величества учрежденТю Харковскаго намѣстничества уѣзднымъ городомъ, почему ныне въ немъ въ сходство того высочайшаго учрежденТя и управленТе производится.

На 10-е. Въ немъ деревяннаго строенТя, а именно: церквей — двѣ, казеннаго, гдѣ помещаются присудственныя места, 2 богодельни, кузницъ — 5, соляной могазейнъ, обывательскихъ и прочихъ партикулярныхъ домовъ — 494.

На 11-е. Приходовъ — 2, при нихъсвященйо- и церковнослужителей действительныхъ — 5, ихъ мужеска пола детей — 32.

12, Недригайловъ населенъ бывшихъ слободских полковъ войсковыми обывателями и аднодворцами. Между ими различія въ испо- 87
вѣданТи // православной вѣры нѣтъ. Въ городѣ всѣхъ жителей разнаго званія мvжеска пола — 1937, женска — 1882, итого — 3819 душъ.

На 13-е. УпражненТе жителей городскихъ состоитъ въ хлѣбопашествѣ, скотоводствѣ и другихъ работах. Хлѣбъ и скотъ продаютъ между собою.

На 14-е. Бываютъ въ городѣ ярмонки: 1-я— въ день ПреполовенТя праздника, 2-я — сентября 8-го, 3-я — декабря 6, и продолжаются два и три дни, на каторыя приѣзжающТе изъ ближнихъ Харковскаго намЪстничества городовъ купцы торгуют разными мѣлочными шелковыми и полотняными материями, а жители хлѣбомъ, скотол/ и другими продуктами.

На 15-е. Въ Недригайловѣ мельницъ водяныхъ — 7, фабрикъ нѣтъ.

На 16-е. Нужныя вещи для пропитанТя и для житТя получаютъ изъ губернскаго города Харкова и уѣздныхъ онаго близълежащихъ городовъ и селеній. Сады имѣютъ жители изрядные, съ которыхъ плоды продаютъ сверхъ своего // продовольствія и въ другіе города. Въ огородахъ садятъ и сѣютъ: огурцы, рѣдьку, свеклу, морковь, капусту и прочее.

На 17-е. По межеванью подъ городомъ земли — 265 десятинъ 540 саженей, выгонной — 1041 десятина 2273 сажени, градской дачи съ слободою, деревнями — 19 484 десятины 252 сажени, итого — 20 780 десятинъ 3065 сажень, //

59 14, О ГОРОДѢ ХОТЬМЫЖСКЪ

На 1. Городъ Хотьмыжскъ положеніемъ состоитъ подъ 54 градусомъ 48 минутами долготы, а подъ 50 градусомъ 37 минутами широты.

На 2. РазстоянТемъ отъ губернскаго города Харкова въ 71, отъ Мирополья — 62, отъ Золочева — 35, отъ Богодухова — въ 70 верстахъ.

На 3. Расположеиъ по правую сторону рѣки Ворскла.

На 4. Окружается съ южной стороны рѣкою Ворсклою и ея заливами, а съ прочихъ трехъ сторонъ — лѣсомъ н степью.

На 5. МѣстоположенТе имѣетъ на горѣ. Въ длину простирается, отъ востока къ западу, болѣе версты, въ ширину, отъ сѣвера къ югу,— на полверсты, а въ окружности — на три съ половиною версты. Фигуру имѣетъ полуциркульную.

На 6. Раздѣляется на слободы Пушкарную, Стрелецкую и Козацкую, поелику живущІе однадворцы назывались прежде пушкарями, стрельцами и козаками.

На 7. Гербъ сему городу высочайше кокфирмованъ ея императорскимъ величествомъ 1781, сентября въ 20 день, присланъ при указѣ изъ Правительствующаго Сената 1782 годовъ, генваря 20 числъ: золотон плугъ въ черномъ полѣ, означающіи изобильныя въ окрестностяхъ его поля.

На 8-е, Построенъ блаженныя памяти при государѣ царѣ Михайлѣ *Ѳ*еодоровичѣ во время построенія крѣпостей и городовъ по Бѣлгородской чертѣ, около 1630 года.

На 9. Со времени построенія была въ немъ воеводская канцелярія, которая съ бывшимъ Хотмышскимъ уѣздомъ состояла въ непосредственкомъ вѣденіи Белгородской // губерніи, Какое управлекіе и существовало по 1780 годъ, до установленія въ немъ по высочайшему &я императорскаго величества учрежденію присутственныхъ мѣстъ.

На 10. Въ немъ деревяннаго строенія церквей — 3, старой земляной валъ со рвомъ, казеннаго, гдѣ помѣщаются присутственные мѣста, еще казенной бывшей воеводской домъ, въ немъ нынѣ полиція, со дворомъ и службами, въ коемъ погребъ для казны, тюремная изба, архивъ, питеймой домъ, винной и соляной магазейны, партикулярныхъ домовъ — 260, кузницъ — 2.

На 11. Приходовъ — 2, при нихъ священно- и церковнослужителей действительныхъ — 9, ихъ мужеска полу дѣтей — 14.

На 12. Городъ населенъ однодворцами. Между ими въ исповѣданіи православной вѣры различія нѣтъ. Жителен всѣхъ въ городѣ мужеска — 855, женска — 838, итого 1693 душъ,

На 13. Жители упражняются въ хлѣбопашествѣ и пчеловодствѣ. Йзъ старыхъ книгъ въ архивѣ явствуетъ, что Хотьмыжскъ былъ мно~ голюденъ, Было въ немъ довольно тор*товыхъ* лавокъ, окладныхъ оброками. Но со времени поселенія въ уѣздѣ его многолюдныхъ помѣщичьихъ слободъ, всѣ торги и промыслы перенесены изъ города въ тѣ слободы заведеніемъ ярмонокъ и еженедѣльныхъ торговъ, а городскіе жители по причинѣ скудости и ради другихъ причинъ, оставя городъ, разошлись въ разныя деревни на хлѣбопашество. Городъ по нынѣ представляетъ запустѣлое урочище // въ остаткахъ жилыхъ усадьбъ, поросшихъ 9
кропивою и другими оставленнымъ жилищамъ свойственными растѣніями.

На 14. Въ немъ бываетътри ярмонки; Ья — марта 25, 2-я — июля 1-го, 3-я — ноября 1, и продолжаются не болѣе двухъ дней. На оные приѣзжаютъ исъ прилежащихъ поблизости городовъ купцы и торгуютъ разными мѢЛОчными шелковыми и сукомными товарами. Уѣздные жъ обыватели на сіи ярмонки съѣзжаются по большой части съ хлѣбомъ и другими деревенскими рукодѣліями.

[1] *Чиспшй аркуш.*

[2] *Наепаки, у південно-східному напрямі від Харкоеа і Чугуева південно-західному від Куп'янська та північно-західному від Слов'янська.*

[3] *Написано над рядком більш темним чорнилом.*

На 15. Мельница водяная мучная — 1, селитерной заводъ — 1, а фабрикъ нѣтъ.

На 16-е. Вещи для пропитанія и житья получаютъ изъ городовъ и селеніи сего намѣстничества *ш* изъ Бѣлагорода. Садовъ имѣютъ мало, въ огородахъ садятъ и сѣютъ: капусту, огурцы, свеклу и редьку и прочее.

На I7-е. По межеванью подъ Хотьмыжскол земли— 244 десятины 1856 саженъ, выгонной — 591 десятина 782 сажени, градской дачи — 7285 десятинъ 2084 сажени, и того — *Ш* 8120 десятинъ 4722 сажени. //[1]

*Щ* 15. о ГОРОДѢ изюмъ

На 1-е. Городъ Изюмъ положеніе имѣетъ подъ 56 градусомъ долготы, а подъ 49 градусомъ 12 минутами широты.

На 2-е. Изюмъ разстояніемъ отъ губернскаго города Харкова въ 111, къ западо-северу[2] отъ Чугуева — 77, къ востоку Воронежскаго намѣстничества отъ Купеиска — 65, къ югу Екатеринославского намѣстничества отъ Славенска въ 45 верстахъ.

На 3-е. Расположенъ на нагориой сторонѣ рѣки Сѣвернаго Донца,

На 4-е. Окружается съ сѣверной стороны степью, съ южной — горою, которая назы вается Кремянецъ, съ восточной — озеромъ Кривымъ, а съ западной — рѣкою Сѣвернымъ Донцомъ,

На 5-е. Мѣстоположеніе имѣетъ сама крѣпость на горѣ, а форштатъ на ровномъ мѣстѣ, и простирается въ длину еа 800, въ ширину — на 300 сажень, а въ окружность — болѣе четырехъ верстъ, Фигуру имѣетъ крепость, которая уже изъ числа крепостей изключена, пятиугольную, а форштат — неправильнаго четыреугольника.

На 6-е. Городъ Изюмъ разделенія не имѣетъ, а есть внутри земляиой крѣпости, гдѣ состоятъ присутственныя места, лучшее градское строеніе близъ крѣпости, а чрезъ рѣку Донецъ состоитъ пригородная слобода Гнидовка.

На 7-е. Гербъ сему городу высочайще конфирмованпый ея императорскимъ величествомъ 1781 -1 о, сентября въ 21, присланъ при указѣ изъ Правительствующаго Сената 1782 годовъ, генваря 20 числъ: значущий въ золотомъ полѣ три виноградныя лозы съ плодомъ показуютъ
94 именованіе города // и что при ономъ заведенъ казенной виноградной садъ.

На 8-е. Построенъ въ царствованіе блажег-іныя памяти государя царя *Θ*едора Алексѣевича харковскимъ полковникомъ Григоріемъ Донцомъ 1681 года, Почитался сей городъ главною преградою защищавшею слободскіе полки от татарскихъ набѣговъ. Сей городъ въ сношеніи съ другими городами выстроенъ правильнѣе и получше.

*ТопографІчний опис Харківського намісництва 1785 р.*

На 9-е. Въ прежнія времеиа былъ оной самой многолюдной изъ слободскихъ городовъ. Уменьшеніе *ж* жильцовъ воспослѣдовало отъ моровой заразы, а кромѣ того, и другія причины принуждали жителей оставить Изюмъ, переселиться въ иные мѣста. Изъ Изюма прежде по рѣкѣ Донцу было способное судоходство, Во время продолжавшейся отъ 1736 года до 1739-го съ Оттоманскою Портою войны отсюда на бударахъ люди, провіантъ и другія надобности на устье рѣки Доиу доставляемы были. Прежде же Изюма имѣли на[3] судахъ водяиой ходъ по Донцу изъ мѣстечка Зміева, разстояніемъ отъ Харкова въ 45 верстахъ, а до того изъ самого Бѣлагорода и по ниже онаго, изъ Масловой пристани, но нынѣ выше и ниже Изюма на рѣкѣ Донцѣ построенныя мельничныя плотины возвысили и засорили дно рѣки, а берега покрыли водою и потому судоходству быть не способно. Съ самаго населеиія сего города было прежде въ немъ главное слободскихъ полковъ въ воинскихъ и гражданскихъ дѣлахъ правительство подъ названіемъ Слободской коммисіи и имѣло пребываніе въ Изюмѣ по 1743 годъ, а съ того по 1765 — полковая ратуша, съ 1765 по 1780 — провинціальная канцелярія подъ вѣдомствомъ бывшей Слободской губернской канцеляріи. По открытіи жъ по высочайшему ея императорскаго величества учрежденію Харковскаго намѣстничества устроенъ во ономъ // уѣздной городъ, почему въ немъ нынѣ въ сходство того высочайшаго учрежденія и управленіе производится. 95

На Ш-е. Въ немъ строенія: Соборная каменная церковь, построенная повелѣніемъ блаженной и вечной славы, достойной памяти государя императора Петра Перваго; деревяннаго — церквей 3. На горѣ земляная крѣпость съ сухимъ рвомъ и палисадомъ. При ией комендант, исправляющій нынѣ должность городничаго. Цитадель снабдѣна артиллерійскими орудіями и припасами съ нужнымъ для содержанія ихъ деревяннымъ строеніемъ. Въ ней прежняя комендантская канцелярія, уѣздной судъ, дворянская опека, казяачейство, щетная, архивъ, тюремная изба съ караульнею, кладовая для казны, магистратъ, стряпческая, чертежная, солягюй могазёйнъ, партикулярныхъ домов — 718, лавокъ — 24, богоделень — 2, кузницъ — 12. На Кременской горѣ подлѣ города отдѣленное полевое укрѣпленіе для очищенія той горы.

На 11-е. Приходовъ — 5, прн нихъсвященно- и церковнослужителей дѣйствительныхъ — 18, ихъ мужеска пола дѣтей — 9.

На 12-е. Городъ населенъ бывшихъ слободскихъ полковъ войсковыми обывательми, изъ коихъ есть купцы и мѣщанѣ. Между ими различія въ исповѣданіи православной вѣры нѣтъ. Всѣхъ въ городѣ мужеска — 2230, женска — 2071, итого — 4301 душа \

На 13-е. Главное упражненіе жителей въ винокуреніи, скотоводствѣ, въ хлѣбопашествѣ и въ мѣлочныхъ межъ собою торгахъ и въ другихъ обыкновенныхъ рукодѣліяхъ,

На I4-е. Въ немъ бываютъ 4 ярманки: 1-я — въ день Преполовенія, 2-я — іюня 24, 3-я — сентября 14, 4-я — октября 26, и продолжаются отъ 5 до 6 дней. На оные приѣзжаютъ изъ Москвы и другихъ великороссійскихъ и малороссійскихъ городовъ купцы и торгуютъ разными перчевыми \ шелковыми и другихъ родовъ матеріями, такъ же сукнами, серебренною, мѣдною, оловянною, железною и разною
96 посудою, а изъ донскихъ станицъ // привозятъ крымскія и бѣломорскія вина и разныя фрукты. Уѣздные жъ жители съѣзжаются по большой части съ хлѣбомъ, рогатымъ и мѣлкимъ скотомъ, равно и лошадьми. Сверхъ того еженедѣльно бываютъ два торга большою частію хлѣбомъ и другими деревенскими продуктами.

На 15-е. Мельницъ водяныхъ мучныхъ — 8. Фабрикъ и заводовъ нѣтъ.

На 16-е. Нужныя для пропитанія и для житья вещи получаютъ жители градскіе отъ приѣзжающихъ на торги (которьге бываютъ каждой недѣли въ понедѣльникъ и пяток)[-3], изъ городовъ и селеній Харковскаго, малороссійскихъ и частію великороссійскихъ нѣкоторыхъ намѣстничествъ, и отъ состоящихъ въ семъ городѣ купцовъ, мещанъ и торгующихъ обывателей.

Сады имѣютъ изрядные. Въ нихъ плодовитые деревья: яблони, груши, баргамоты, гливы, дули, сливникъ, вишни, терновникъ, барбарисъ, малина, смородина, черемуха, калина, рябина, крыжовникъ. Во огородахъ-садятъ и сѣютъ: огурцы, редьку, свеклу, морковь, разныхъ родовъ капусту, тыкву, репу, лукъ, чеснокъ и немного картофлей. стручья и бобы, петрушку, разныхъ родовъ салатъ, салдерею, пустарнакъ и укропъ, жеруху, чернушку, горчицу. Въ лѣсахъ собираютъ ягоды: малину, смородину, ижавику, а съ подлесья и полей — землянику и клубнику.

На I7-е. По межеванью подъИзюмомъземли — 72 десятины 854 сажени, выгонной — 2360 десятинъ 205 саженъ, градской дачи — 65 804 десятины, итого — 68 236 десятннъ 1059 саженъ.

*Октября 21 днл 1785 года.*

*Получено ноября 2<4> дня 1785 года*

## *3-я часть*

## О УЪЗДАХЪ ХАРЬКОВСКАГО НАМЪСТНИЧЕСТВА

### 1-е, О ХАРЬКОВСКОМЪ УѢЗДѢ

1-е. Съ какими уѣздами граничитъ, на сколько въ ширину и длину простирается?

На 1-е. Харьковской уѣздъ граничнтъ съ округами сего намѣстничества: съ Золочевскимъ, Волчанскимъ, Чугуевскимъ и Валковскимъ.

Въ длину простирается, отъ юга къ сѣверу, на 60, въ ширину, отъ запада къ востоку,— на 40 верстъ.

2-е. Мѣетоположеніе его вообще, горнстое или ровное?

На 2-е. Мѣстоположеніе его вообще ровное съ малыми въ некоторыхъ мѣстахъ возвышеніями.

3-е, Какой материкъ вообще и плодородіе земли, какой хлѣбъ по большой части сѣютъ и каковъ по примѣру урожай бываетъ?

На 3-е. Въ уѣздѣ во обще материкъ земли черноземной съ иломъ, а мѣстами и пѣщаной, Хлѣбъ сѣется: рожъ, пшеница озимая и яровая, ячмеиъ, овесъ, просо, греча, горохъ, чечевица, сѣмена конопляное и льняное, й макъ. Урожай же примѣрно бываетъ противу посѣву въ лучшіе годы рожъ и овесъ — въ десятеро, пшеница озимая и яровая, горохъ и ячмень — въ восьмеро, греча — въ 15 разъ, сѣмена конопляное и льняное — въ 12 разъ, просо — въ 20, макъ — во 100 разъ и болѣе; въ средніе годы противу того — въ полы, а въ неурожайные — противу посѣву въ дЕОе.

4-е. Какими урудіями землю пашутъ, то есть плугомъ или сохою, волами или лошздьми; какъ и чемъ землю одобряютъ \ то есть навозомъ нли другимъ чѣмъ; по скольку разъ пашутъ н боронятъ; еъ которое еремя года иачинаютъ пахать и сѣять? И прочія обстоятельства до сего касающТяся означить.

На 4-е. Уѣзда сего жителн пашут землю большою частію, а особливо черкаеы, плугомъ, запрягая въ оиые по 6, а при лодъ&мѣновой земли по 8 и по 10 *в&лов* одлнажды; да передъ посѣвомъ на тѣхъ поляхъ, кои глосля распаханІя по твердости земли заросли травою, поновляютъ здѣланнымъ нарочно инструментомъ на подобіе сошиика, называемымъ рало съ

[1] *Натюано білыи темним чорнило^.*
[2] парчевыми
[3 – 3] *Дужки & тексти*
[4] *Так у пгексті.*
[г)_:: ] *Дужки е тексті.*

шестью большимн желѣзными гвоздлми или зубцами; крестьяне и аднадворцы — сохою на одной лошади дважды, но цѣлиию поднимаютъ такъ же, какъ и малороссіанѣ,— плугамн- на волахъ. А боранятъ те, кои плугомъ палгутъ, по посѣвѣ одинъ разъ, а кои сохами, оные — сперва *пред* посѣвомъ, а потомъ — послѣ посѣва. И всѣ, какъ черкасы, так крестьяне и однодворцы, земли никогда и ничѣмъ не одобряютъ.

Пахать же начинаютъ подъ паръ на озимую
98 рожъ и пшеницу // въ іюнѣ и оканчиваютъ въ іюлѣ, а сѣютъ августа въ послѣднихъ и сентября въ первыхъ числехъ [4]; на яровые — пшеницу, ячменъ и овесъ — въ октябрѣ; на просо, гречу, горохъ, чечевицу, макъ, коноплю иленъ — въ мартѣ и апрелѣ мцахъ, въ кое время и сѣвъ производится; а поспѢваетъ — въ июлѣ и августѣ мцахъ. Жита жнутся серпами, а въ неурожай по рѣдкости оныхъ косятся косами, Гречу жъ жнутъ или косятъ косою съ кривыми граблями, горохъ теребятъ, а ленъ и конопли — вырывая руками с корънемъ. По снятГи всякой хлѣбъ во первыгхъ вяжется въ снопы и кладется въ копны, а макъ срѣзываютъ головки ножами и трясуть изъ лихъ сѣмена прямо въ кадушки. Тотъ хлѣбъ и сѣмя свозятъ съ лолей на гумиа, гдѣ складываютъ въ скирды и одоньи. Потомъ въ удобное время хлѣбъ молотятъ, а вымолотивъ и очистя по порядку перемелываютъ на мельницахъ въ муку; а ручныхъ жерновъ, особлнво малоросеіанѣ, рѣдко улотребляютъ. Конопли жъ и ленъ, обмолотя сѣмена, кладутъ прядево въ воду, гдѣ и лежитъ оно въ теплое время дней по 10, а по вынятіи изъ воды, и просуша, мнутъ въ здѣланныхъ нарочно деревянныхъ мяльницахъ, потомъ треплютъ и, очистивши, связываютъ **БЪ** горсти.

5-е, Имѣютъ ли жители довольное коли* чество лѣса и какъ для строенія, тзкъ и на друпя надобности, такъже довольны ли пашенною землею и сѣнокосами, или за излишествомъ не лежитъ ли земля въ пустѣ?

На 5-е. Жители Харьковскаго уѣзда дровяного лѣсу для **сбоил**; куждъ, хотя и не великое количество, по имѣютъ, а строеваго, кромѣ помѣщичьяго, почти уже ничего иѣтъ. Равно пашенною землею и сѣнокосами не весь* ма достаточны.

6-е. Озера, ихъ окружность, долгота и ширина; рѣки въ нихъ въпадающія и изъ кихъ изтекающія; протоки, соединяющіе ихъ съ другими озерами иль рѣками, и какія рыбы въ НЙхъ каходятся?

На 6-е. Въ Харьковскомъ уѣздѣ озеръ никакихъ нѣтъ.

7-е. Сколько всѣхъ рѣкъ и рѣчокъ въ уѣздѣ, какъ каждая изъ нихъ называется, гдѣ ея вершины, въ какую рѣку впадаетъ и на сколько верстъ по примѣру течение СЕсе п( о:тираетъ?

[На 7-е] Въ Харьковской округѣ 33 рѣчки. Изъ лихъ лучшіе: 1-я — Уды. Выходитъ Харьковскаго намѣстничества изъ Золочев* скаго уѣзда и протекаетъ въ Чугуевской уѣздъ со вливающимися въ неѣ въ Харьковской // округѣ рѣчками: изъ вершинъ Харьковской ш округи — Корочею, Песочиною, Куряжою, Залютипою, Жихорью, Студенкомъ и Руткою; изъ вершинъЗолочевской — Вязовою, и Валковской округъ — Люботынью. 2-я — Харьковъ, 3-я — Лопань выходятъ изъ вышеписанной же Золочевской округи и по соединеніи въ городѣ Харковѣ впадаютъ въ объявленную рѣчку Уды со влнвающимися рѣчками: въ Харковъ, изъ вершинъ Золочевскаго уѣзда,— Липчикомъ, Муромомъ, Вялою; Харковскаго округа — Стрелѣчыо, Ольховцемъ, Немышлѣю, Холодною, Проходами, Ольховою, Очеретянкою; въ Лопань, такъже изъ вершлнъ сего округа,— Лозовою, Личиною, Бурачихою, Лубянкою. 4-я — Можа выходитъ изъ Валковской округи. Теченіе имѣетъ границею съ лѣвой стороны по Харковской, а съ правой — по Валковской округамъ [5]–(а на сколько верстъ простирается границею значитъ **БЪ** Валковской округѣ)^[5] и протекаея? въ Чугуевской уѣздъ со впадающими въ неѣ изъ вершинъ Харковской округн рѣчками Озерянкою, Тростяною, Сухою Боровенькою; изъ Валковской округи рѣчкою Мерефою со вливающимися въ неѣ изъ вершинъ Харковских Березовою и Ржавцемъ. И всѣ вышеписанные рѣчки, кромѣ Можи, по Харковской округѣ лротекають:

| | | Версты |
|---|---|---|
| 1-я — Уды | на | 97 |
| 2-я — Короча | на | 4 |
| 3-я — Пѣсочинъ | на | 6 |
| 4-я — Куряжъ | на | 8 |
| 5-я — Залютинь | на | 5 |
| 6-я — Залютинь же | на | 11 |
| 7-я — Студенокъ | ка | 12 |
| 8-я — Рутка | на | 7 |
| 9-я — Вязовая | на | 15 |
| 10-я — Люботинъ | ла | 17 |
| I1-я — Харьковъ | на | 55 |
| 12-я — Лопань | на | 39 |
| 13-я — Лилчикъ | на | 25 |
| 14-я — Муромъ | на | 27 |
| I5-я — Вялая | на | 10 |
| 16-я — Стрѣлѣчья | ка | 5 |
| 17-я — Ольховецъ | на | 6 |
| 18-я — Немышля | на | 18 |

| | | Версты |
|---|---|---|
| [ 19-я — Холодная | на | 5 |
| 20-я — Проходы | на | 10 |
| 21-я — Ольховая | на | 8 |
| 22-я — Очеретянка | на | 8 |
| 23-я — Лозовая | на | 18 |
| 24-я — Личины | на | 5 |
| 25-я -— Бурачиха | на | 5 |
| 26-я —- Лубянка | на | 5 |
| 27-я — Озерянка | на | 6 |
| 28-я — Тростяная | на | 7 |
| 29-я — Сухая Боровенька | на | 11// |
| 30-я — Мерефа | на | 25 |
| 31-я — Березовая | на | 5 |
| 32-я — Ржавець | на | 7 |

8-е, Нѣтъ ли такихъ урочищъ, кои знамениты по какимъ ни есть историческимъ произшествіямъ?

На 8-е Отъ Харкова въ 9-ти верстахъ при рекѣ Удахъ есть городище, называемое Каганово, но объ нѣмъ ничего обстоятельно не слышно, Въ степныхъ мѣстахъ много находится насыпныхъ могилъ и кургановъ, на нѣкоторыхъ и до ныне стоятъ статуи грубою работою изсѣченныя изъ самородного камня, по поясъ врыты въ землю и изображаютъ обоего пола человеческія лица. Вѣроятно, что еіи могилы суть погребенія рыцарей древнихъ. Что особливо изъ того заключить мояено, что многія жадныя охотники искать кладу, увидѣвъ случайно на могилахъ ночыо блудящаго огня сТянІе или какой-либо другой призракъ, почитаготъ, что имъ кладъ является и, вооружась противъ объемлющаго ихъ мечтательного страху, раскапывали многТя могилы, но въ нихъ, кромѣ воинскихъ орудій и обгнившихъ костей человеческихъ и конски.v, ничего не находили.

9-е. Число монастырей и пустыней, кѣмъ они построены, нѣтъ ли чего достойного въ нихъ примѣчанія, въ какомъ разстояніи отъ города и сколько въ нихъ монашествующихъ?

На 9-е. 1-й — Старохарьковской Преображенской монастырь, названъ по текущей мимо его рѣчкѣ Куряжѣ Куряжской, построенъ при державѣ блаженной памяти государя, царя и великаго князя Алексѣя Михайловича при святейшемъ патріархѣ Иосафе благословенТемъ митрополита бѣлоградскаго и обоянскаго Мисаила отъ рождества Христова 1673 года, марта 28 дня, иждивениемъ первоначальнаго ктитора Григорія Донца-Захаржевскаго — столника и полковника харковскаг о[73] съ его.фамиліею и вообще съ полковою и старшинною, харковскимъ мѣщанствомъ и другихъ доброхотныхъ дателей. Послѣ были ктиторами и укладчиками: ближній бояринъ и надъ войсками воохраненіи Украйны воевода и намѣстникъ нижегородскій Петръ Матвѣевичъ Апраксинъ[74], великороссійскихъ слободскихъ полковъ генералъ-маіоръ Федоръ Шидловский, стольиикъ и бригадиръ Федоръ Перекристовъ. Послѣ построенія монастыря при третьеж архимандритѣ Иоасафе достоламятный вкладъ данъ отъ ихъ пресвѣтлыхъ царскихъ величествъ 7195-го года въ таколі выраженіи: «СТя книга зовомая ЕвангелІе напрестольное монастыря Харьковскаго пожалована великими государи Иоанномъ Алексѣевичемъ и Петромъ Алексѣевичемъ всея Россіи// для поминовенія родителей своил: умершихъ». Разстояніемъ сей монастырь отъ Харькова въ 8 верстах; монашествующихъ: архимандритъ— 1, иеромонаховъ— 3, иеродіаконов — 2.

2-й — Харьковской Хорошевской Вознесенской дѣвичей монастырь построенъ, какъ значится по запискамъ хранящимся во ономъ монастырѣ, по данной отъ святейшего латріарха Питирима Сарскаго и Подольскаго грамотѣ, а въ которомъ году въ тѣхъ запискахъ имянно не значится, стараніемъ бывшей того монастыря игуменіи Александры. В немъ: настоятельница — 1 и монахинь — 33. РазстоянТемъ отъ Харькова въ 15 верстахъ.

3-я — Озерянская Богородицкая пустынь построена 1711 года архимандритомъ святогорскимъ Вассіаномъ. Въ ней монашествующихъ съ начальникомъ — 5 человѣкъ, отъ Харькова — въ 26 верстахъ.

4-е. О харьковскомъ же училищномъ (колегіумсколі) монастырѣ упомянуто при описанІи города Харкова.

IO-е. Сколько въ семъ уѣздѣ приходовъ, и при тѣхъ сколько священио- и церковнослужителей и у нихъ дѣтей?

На 10-е. Въ Харковскомъ уѣздѣ приходскихъ церквей — 44, въ томъ числѣ — 1 каменная. При нихъ священно- и церковнослужителей действительныхъ — 123, ихъдетей — 125 душъ.

11 -с. Чн сло селеніевъ, помѣщи ч ьи хъ домовъ и владелцовъ по уѣзду вообще, показавъ особо число слободъ, селъ и деревень съ особымъ и подробнѣйшимъ описаніемъ знатнѣйшихъ изъ нихъ, пригородковъ, слободъ и селъ, кои по величинѣ ихъ, рукоделію, ремесламъ жителей, или по какимъ другимъ обстоятельствамъ примѣчателнѣе прочихъ.

На 11-е. Въ уѣздѣ Харковскомъ слободъ — 29, селъ — 27, деревень — 8, хуторовъ — 21. Изъ вышеписанныіА' селеній примѣчательнѣе прочих слободы Липцы и Мерефа, бывшіе до сего камисарскіе мѣстечка. Въ нихъ бываютъ

изрядяыя ярмонки, составляющія продажу рогатого скота, лошадей и деревенскихъ продуктовъ. Слобода Деркачи, гдѣ такъ же ярмонки бываютъ съ деревенскими продуктами. И во всѣхъ сихъ слободахъ бываютъ еженедѣлные торги. Помещика Щербинина село Бабаи, въ которомъ довольно хорошей деревянной на каменномъ фундаментѣ господскТй домъ съ регулярнымъ садомъ и оранжереѣю и каменная церков съ иконостасомъ лучшей живописной работы,

12-е. Сколько въ уѣздѣ мужеска и женска пола душъ по послѣдней ревизіи какъ вообще, такъ и порознь по различнымъ ихъ состояніямъ?

[На] I2[е]. Войсковыхъ обывателей: пользующихся правомъ винокуренія или привилигнрованныхъ — 12 620 душъ, непривилигированныхъ — 564; однодворцов — 2778; черкасъ помѣщичьихъ — 8434, вьшорочныхъ — 265; **помѣщичьиа**' крестьянъ — 469; цыганъ —• 59; духовиого чину — 278; отставныхъ отъ воинской службы нижнил- чиновъ — 187; // пребывающихъ жительствомъ въ богодѣль-
102 няхъ калѣкъ — 32; иностранцовъ — 13. Итого мужеска — 25 699 да женска — 24 417, а обоихъ половъ — 50 116.

13-е. Сколько какихъ заводовъ, фабрикъ, и мельницъ пильныхъ и мучныхъ?

На 13-е, Въ Харковскомъ округѣ мелницъ водяныхъ мучныхъ — 123, заводовъ винныхъ 267, селитреной— **I,** фабрика суконная — 1.

14-е, Сколько какой земли подъ всеми селеніями по межеванью; ежели жъ межеванья не было, то прнмѣрно.

На 14-е. Въ Харковскомъ уѣздѣ земли примѣрно, по не имеиію плановъ: пашенной — 89 595 десятинъ, сѣнокосу — 17 338 десятинъ, лѣсу строеваго и дровянаго — 54 950 десятинъ, подъ селеніями, огородами, гуменниками и конопляниками — 3174 десятины. Итого удобной — 765 057 десятннъ. Подъ рѣками, рѣчками, озерами, прудами, болотами и пѣсками — 8500 десятинъ; подъ болшими и проселочными дорогамн — 1353 десятины 2077 квадратныхъ сажень. Итого неудобной — 9853 десятины 2077 квадратныхъ сажень. Всего удобіюй и неудобной — 174 910 десятинъ 2077 квадратныхъ сажень.

15. Бываютъ ли в уѣздѣ ярмонки и торги, въ которое время, въ которыхъ имянно селеніяхъ, долго ль продолжаются, сколь велико стеченіе бываетъ народа и какія по большей части товары?

На 15-е. Ярмонки въ слободахъ Деркачахъ — генваря 1, другая — въ день Вознесенія Господня; въ Мерефе— июня 24 и августа 6; въ Лишіахъ — маі-я 9, июня 29, сентября 1, ноября 8, декабря 6; въ Арте.цовкѣ — сентября 6, июля 8, ноября 21 и въ пятую недѣлю Великаго поста, кои продолжаются пе болѣе трехъ дней. На все сіи ярмонки привозится по небольшому количеству красныхъ товаровъ мѣлкоторгующими во Харковѣ купцами и продаются врознь какъ жителямъ, такъ и торгующимъ въ слободахъ мѣлкими жъ товарами, такожъ бываетъ продажа недорогимъ лошадямъ, рогатому скоту и овцамъ, На ярмонки съѣзжается немалое число изъ околичныхъ мѣстъ уѣздныхъ жителей, которые привозятъ и продаютъ хлѣбъ разного рода, птицу, мясо, сало, масло коровьѣ, овечьѣ и конопляное, самодѣлное полотно, шерсть овечью, глиняную разную посуду, медь, патоку, горячѣе вино, садовыя и огородныя разныя овощи и прочіе съѣстныя припасы и всякую домовую, крестьянскую деревянную // посуду, колеса, кожи недѣланныя, шубы овчинныя. шапки лѣтиія и зимнія, на черкаской манѣръ дѣланныя здѣшними жительми, сукна домашнѣй работы, черкаскТя мужскія и женскія сапоги, башмаки или черевики, такъ же черкаскія упуки, то есть коты и постолы, кавтаиы, шитыя изъ бѣлого и сѣрого сермяжлюго сукна на донской покрой или свиты, которыя покупаются здѣшними жителями и приѣзжающими на оныя ярмонки и развозятся въ Малороссію и въ донския станицы; деготь чистой березовой и смоляной привозится на лѣтния ярмонки фурами изъ заграничныхъ полскихъ мѣстъ и продается въ розницу и оптомъ здѣшнимъ обывателям; да сверхъ того въ вышеписанныхъ слободах бываютъ и еженедѣлные торги.

16. Въ чемъ по большой части упражняются жители, какія имѣютъ промыслы, ремесла,. куды трудовъ своихъ произращенія и вещи отвозятъ; не отходятъ ли по пашпортамъ для промысловъ и работъ своихъ въ другіе городьц куды именно и для каких работъ?

На 16-е. Главный уѣздныхъ жителей про* мыслъ состоитъ по части въ мѣлочной торговлѣ, въ земледѣліи, разведеніи садовъ и овощныхъ огородовъ, такожъ в винокуреніи, а скотоводство сразмѣрно количеству полей, а пространного скотоводства по тѣснотѣземли развесть не *можио.*

Отходятъ же изъ жителей нѣкоторыя по паспортамъ и по кормежнымъ для промысловъ на Донъ за рыбою и солью, нанимаются на волахъ для отвозу въ разныя мѣста фуръ и для отгону покупаемого въ РоссІю скота; другіе же ходятъ для заработыванія въ Екатеринославское намѣстничество, такожъ и на Донъ,

Какія имѣготъ жители ремесла и куда трудовъ своихъ произращенія отвозятъ сказано подъ №№ 13 и 15 о городѣ Харковѣ и 16-л* о намѣстничествѣ. Жепской же полъ тако же занимается по своему рукодѣлію въ тканін кавровъ, холстовъ, въ жатью хлѣба и въ разведеніи во огородахъ овощей и прочаго,

17. Нѣтъ ли въ уѣздѣ отмѣнныхъ какихъ деревьев? Не употребляются ли жителями какія травы въ лѣкарства или краски? Не водятся ли какія особливыя звѣри, птипы, пресмыкающіяся гады и несѣкомыя?

На 17-е, Отмѣнныхъ деревьевъ нѣтъ. Жители употребляютъ [въ] лѣкарства нѣкоторыя изъ нижеписанныхъ травъ растущихъ по Харковскому камѣстничеству, изъ которыхъ въ аптеку собираются иныхъ коренья, а иныхъ листьи, и иныхъ же цвѣты и сѣмена, а съ деревьевъ — кора и ягоды, а имянно: божья дерева, полыни, глистинки, терну, клену, щевелю, кислицы или конского щевеля, веронца, репнику, львовой лапы, рожи, //дягиля, гусиной травы, павлиныхъ очекъ, пхиновника, черттобыли, копытня, холодца или спаржи, канупера или калуфера, лопушника, барбариса, буквицы, березы, змиевича, огуречника, борщу, переступня, волового языка, пастушей сумки, апра или ангелики, ноготков, кардуса, простаго шафрана, гвоздичного кореня, золототысячиика, кервеля, лихорадочной травы, кавылы, ромашки, чистяка, петровыхъ батоговъ, вехи, болиголовы, червеца, ложечной травы или ложешника, водяной жерухи или брунъ, креса, живокоста, кишлеца, васильковаго цвета или васильковъ, песьего языка, шиповника, драгуна, сладкогорской, девясила, хвоща, белой горчицы полевой, молочая, очной, подбѣла, папороти, волоскаго укропа, землянишника, землянаго дима, ясеня,дрока, пырея, плюща или бурды, чемерицы, белелы, зверобоя, любистка, илизори, ландыша, дикаго льна, ухмелю, лросвирника, шандры, маточной травы, буркуна, мелиссы, мяты, пролѣска, деревья жерухи или дикой кресъ-салаты, кошечьей травы, чернушки, полушечной кубышки, душицы, клюквы, горчака, бедринца белого и синяго, сосны, папутника, тополи, портулана, буквицы белой, черноголовицы, медуницы, прострѣла, руты, тальника, бузины, мьгльной, чебера, кокушьихъ слезъ, грудной, конского чеснока, козельца, поричника, заячьей капусты, молодила, богородской травы, послѣна, дурмана, рябины дикой, кульбабы, чебреца, липы, семилистника, вахты, булдыряка, медвежьяго уха, вероники, фиалки, омела, бервинка, калиньт, плема, крапивы,

Употребляютъ въ краски травы: простой шафранъ, по украинской крокосъ; трава индійская, которой въ огородахъ здѣсь изобильно, имѣющая желтые цветы; канцелярлое сѣмья, кое въ самомъ дѣлѣ не сѣмья, а несѣкомое, собирается здѣсь не на ветвях деревъ, а въ землѣ подъ кореньями травы, казываемой по здѣшнему червичникъ и земляника, а несѣкомое — червецъ, хотя оно уступаеть добротою привозимому, но составляютъ и изъ иего краски отмѣнно хорошія и прочныя; и во всехъ мѣстах здешняго намѣстничества въ семъ червецѣ недостатку нѣтъ; васильки — сими цветами *можко* красить въ голубую и синюю краски; // дрокъ употребляется въ разныя краски, имѣетъ цвѣтъ жолтой (здешніе жители употребляютъ оной большею частію въ краску для ковровъ) и растетъ изобильно; просвиркикъ, иначе здѣсь называемый зикзиверъ (на нем пурпуровые цветы, кои употребляются на крашенья, оныхъ изобильно растетъ по огородамъ); фТалка (сими цвѣтами можко красить въ сикюю краску). А особливыхъ звѣрей и птицъ, тожъ пресмыкающихся гадовъ и несѣкомыхъ не водится,

18. Не имѣютъ ли жители уѣзда въ общежитіи своемъ странныгхъ какіхъ обычаее? Нѣтъ ли чего особливаго **БЪ** ихъ нравахъ, поверьяхъ, обрядахъ, образѣ житія и обхожденія? Не относятся ли меаеду ими какія преданія, относящіеся къ древнимъ произшествіямъ, бытіямъ? Не имѣютъ ли какой отмѣны въ покрое своего платья, въ построеніп своихъ домовъ, и въ исправленіи своего домоводства?

На 18-е. Изъ жителей сего уѣзда жизнь свою препровождаютъ приличную поселялину. Платье носятъ покрою длиннаго. Нѣкоторые, гдѣ недостаточно лѣсу, домы строятъ изъ хворосту, обмазывая глиною, да и всѣ вообще избы свои или хаты какъ внутри, так и съ паружи обмазываютъ наканунѣ всякаго праздгтика мѣломъ и жолтою глилою, а о прочемъ, касающемся до сего пункта, подробнѣе оплсано подъ № 21-м въ описаніи вообще о намѣстничествѣ,

19. О заводахъ метальныхъ и минеральныхъ, кому принадлежатъ, когда и кемъ построены, откуда достаютъ руду и все нуяогое для заводского содержанія? Сколько по сложности выплавливается или вываривается металловъ и минераловъ, куда и какъ ихъ отвозятъ?

На 19-е. Таковыхъ заводовъ въ Харковскомъ уѣздѣ нѣтъ.

20. Нѣтъ ли гдѣ мрамора или другихъ каменей, каменныхъ и земляныхъ угольевъ, торфу и прочаго?

На 20. Мрамора и другихъ камней, кромѣ дикаго слоеваго и рыхлаго, такъже земляныхъ угольгвъ, торфу и прочаго нѣтъ. //

107 2-е, О ЧУГУЕБСКОМЪ УЪЗДЪ

На 1-е. Чугуевской уѣздъ граиичитъ съ уѣздами Харковского намѣстничества: Харковекимъ, Волчанскимъ, Валковскимъ и Изюмскимъ; Воронежского намѣстничества — съ Купенскнмъ и съчастію Екатеринославскаго намѣстничества. Простирается онаго иіирина, отъ сѣвера къ югу, на 50, длина, отъ востока къ за паду,— на 75 верстъ.

На 2-е. Мѣстоположеше, кромѣ рѣчныхъ береговъ, при коихъ гористо, имѣетъ ровное.

На 3-е. Материкъ земли во обще черноземной, мѣстами жъ, по луговой сторонѣ рѣки Донца,— пещапой; хлѣбъ сѣется тотъ же и съ таковымъ урожаемъ, какъ и въ описаиіи по Харковскому уѣзду показано подъ № *3-лі.*

На 4-е. Образъ воздѣлаиія землн **ЕЪ** семъ уѣздѣ такон, какъ и въ описаніи Харковского уѣзда подъ № *і-м* описано.

На 5-е, Чугуевскаго уѣзда жители дровяного лѣса имѣютъ достаточно, да и строевой по части есть, а пашенной земли и сѣнокосовъ недостаточно.

На 6-е. Въ семъ уѣздѣ озеръ никакихъ нѣтъ.

На 7-е. Въ Чугуевскомъ округѣ рѣкъ 2, рѣчекъ — 13. И изъ нихъ; 1-я рѣка — Сѣвериой Донецъ выходитъ изъ Волчанскаго н протекаетъ чрезъ Чугуевской въ Изюмской уѣзды на 105 верстъ. Въ неѣ впадаютъ: въ сей же округѣ 2-я рѣка Можа, вливающаяся изъ Валковскаго уѣзда; рѣчки, выходящія изъ вершинъ Воронежскаго намѣстничества Купенской округи — Гнилгша, Мокрой Бурлучекъ; Чугуевской округи — Мокрая, Сухой Бурлучекъ, Южная Гнилина, Петлега, Чуговка, да изъ вершинъ же по гранитіам Купенскаго и Волчанскаго округовъ — Хотомля; Волчаискаго и Чугуевскаго — Бабка. Рѣчка Уды выходитъ изъ Харьковскаго уѣзда и впадаетъ въ объявленную рѣку Сѣворной Донеиъ со
ю вливающимнся въ нее рѣчками // изъ вершинъ ЧугуеЕскаго уѣзда Студенкомъ и Роганью. Рѣчка Балаклейка вершину имѣетъ въ семъ уѣздѣ, а протекаетъ въ Изюмскую округу.

И всѣ вышеписанные рѣки и рѣчки протекаютъ по Чугуевской округѣ:

| | Верст. |
|---|---|
| 1-я — Сѣверной Донецъ | на 105 |
| 2-я — Можа | на 5 |
| 3-я — Гнилица | на 20 |
| 4-я — Мокрой Бурлучекъ | на 40 |
| 5-я — Мокрая | на 15 |
| 6-я — Сухой Бурлучекъ | на 15 |
| 7-я — Южная Гнилица | на 27 |
| 8-я — Петлега | на 12 |
| 9-я — Чутовка | иа 9 |
| 10-я — Хотомля | на 35 |
| 11-я — Бабка | на 35 |
| 12-я ~~ Уды | на 18 |
| 13-я — Студенокъ | на 15 |
| 14-я — Роганъ | на 9 |
| 15-я — Балаклейка | на 10 |

На 8-е. Урочищъ знаменитьтхъ нѣтъ.

На 9-е. 1-я — Чугуевская Владимерская пустынь построена 1709-го года отъ чугуевского городничаго ЛаврентГя Протопопова, отъ города въ 6-ти верстахъ. Въ ней монашествующихъ — 2 человека. 2-я — АркадГевская Бородицкая пустынь застроена 1706 года бывшаго чугуевскаго Успенскаго манастыря игуменомъ Симеономъ, отъ Чугуева въ 18 верстахъ, въ коей монашествующихъ — 2 человека. 3-е — ЗмТевской Николаевской монастыръ, отъ города Чугуева въ 35 верстахъ, принадлежитъ къ КГево-Печерской лаврѣ, отъ которой какъ игуменъ, такъ и монахи опредѣляются. //

На 10-е, Приходскихъ церквей — 43. При нихъ священно и перковнослужителей действительныхъ — 134, ихъ детей мужеска пола —147. *Ш*

На 11-е. Въ уѣздѣ Чугуевскомъ уничтоженной городъ — 1, слободъ —26, селъ — 25, деревеиь — 13, хуторовъ — 19, владелцовъ — 39, Изъ селеній слободы Печенеги и Хотомля — знатнейшГе гю пространству оныхъ; уничтоженной городъ Салтовъ, въ коемъ нижняя расправа на двѣ округи — Чугуевскую и Волчанскую (тут же есть бывшГй воеводской дворъ, винной могазѣйнъ, 2 соляныхъ анбара); Зміевъ, Малиновка и владѣльческое село Нижией Салтовъ, въ которыхъ бываютъ изрядиыя ярманки по болыной части съ деревешскими продуктами.

На 12-е. Жители сего уѣзда по родамъ состоятъ, а им.янно: войсковыхъ обывателей, пользующихся правомъ виокуренія — 12 387, непривилигированныхъ — 1000; однодворцовъ — 4627; черкасъ владѣлческихъ — 8424; крестьянъ владѣлческихъ — 1736; цыганъ — 5; духовнаго чину — 343; отставныхъ отъ воинской службы нижиихъ чиновъ — 160; лребывающихъ жителствомъ въ богодельняхъ калѣкъ — 62; иностранцовъ — 4, Итого мужеска — 28 748 да женска — 28 379, а обоихъ половъ 57 127.

На 13-е. Заводовъ винокуренныхъ — 115, мельннцъ мучныхъ водяныхъ — 124, //

• Ю • На 14-е. Примерно пашенной земли— 132 215 десятинъ, сѣнокосу — 83 200, лѣсу строеваго и дровянаго — 51 100 десятинъ, подъ поселеньемъ огородами, гуменниками и конопляннками — 5941 десятина, итого удобной — 272 456 десятинъ. Подъ рѣками, рѣчками, озерами, болотами и пѣсками — 10 108 десятинъ, подъ болшими дорогами — 344 десятины, подъ проселочными дорогами — 421 десятина, итого неудобной — 10 873 десятины. Всего удобной и неудобкой — 283 329 десятинъ.

На 15-е. Бываютъ въ Чугуевскомъ уѣздѣ •небольшія ярманки и продолжаются отъ 3 до 5 дней, а имянно въ слободахъ: Хотомлѣ — февраля 2, марта 25, маТя 9, июня 14, июля 27-го, сентября 1, октября 26-го, декабря 6; въ ЗмТевѣ — июня 29, сентября 1-го, октября 28-го; въ Печенегахъ — въ февралю миѣ, на называемой Пестрой недѣлѣ, въ день Вознесенія Господня, августа 6, октября 28; въ Писаравкѣ — марта 17 и ноября 21. На оные ярманки привозятъ и торгуютъ изъ городовъ Харковскаго намѣстничества купцы разными шелковымн и полотняными товарами, а жители — лошадьми, рогатымъ скотомъ и овцами и прочими потребными для жителей съѣстными припасами и деревенскими рукоделТями.

На 16-е. Упражняются жители большою частТю въ хлѣбопашествѣ и скотоводствѣ, а привилигированные войсковые обыватели въ винокуренТи. И за продовольствТемъ своимъ для продажи отвозятъ хлѣбъ въ губернской городъ Харковъ и въ другіе сего намѣстничества по способнссти города, а вино — въ донскіе станицы, **ЕЪ** малороссійскія губернТи и въ Екатеринославское намѣстничество; а нѣкоторые изъ жителей нанимаются погодно въ п работники, для чего//отходятъ въ друпя города съ данными имъ пашпортами.

На 17-е. Стмѣнныхъ деревьевъ въ Чугуевскомъ уѣздѣ нѣтъ. Ссобливыхъ звѣрей, птицъ, пресмыкающихся гадовъ и несѣкомыхъ не водится. Для лекарствъ, а болше для крашенТя рукоделТй сельскихъ употребляютъ травы, значущТя въ описаши Харьковскаго округа подъ N° 17-м.

На 18-е, Странныхъ обычаевъ и особливаго въ нравахъ, обрядахъ и въ протчемъ не примѣчено.

На I9-е. Заводовъ метальныхъ и минеральныхъ нѣтъ **РАЕНО**.

На 20-е. Мрамора, камней, кромѣ дикаго бѣлаго, тако жъ угольевъ и торфу не отыскано, *II*

3-е. 0 ВОЛЧАНСКОМЪ УѢЗДЪ

На I-й. Волчанской уѣздъ граничитъ Курскаго намѣстничества **СЪ** Бѣлогородскимъ и Короченскимъ, Воронежского — съ Купянскимъ, Харьковского—съ Чугуевскимъ, Харьковскимъ и Золочевскимъ уѣздами. Широта оиаго, отъ сѣвера къ югу, на 55, длина, от востока къ западу,— на 75 верстъ.

На 2й. МѣстоположенТе сего уѣзда вссбще ровное.

На 3-й. Материкъ во обще черноземной, мѣстами съ иломъ, пещаной. Хлѣбъ сѣют: рожъ, пшеницу яровую, ячмень, **ОЕЕСЪ**, просо, гречу, горохъ, сѣмена — коноплю и ленъ. Урожай всему тому бываетъ такой, каковъ и въ прочихъ сего намѣстничества уѣздахъ вышеписанныхъ.

На 4-й. Образъ и порядокъ землепашества происходитъ точно такой, каковъ употребителенъ въ округахъ выше подъ Л**Ь** 3 и № *4-м* описанныхъ.

На 5-й. Жители Волчанского уѣзда имѣютъ дровяного лѣсу на собственной обиходъ довольно и отъчасти продаютъ, а строеваго, кромѣ економического села Старицы, въ небольшомъ количествѣ, Пашенными землями и сѣнокосами нѣкоторыя селенія **ДОЕОЛЬНЫ**, а другТя меньше достаточны.

На 6-й. Въ семъ уѣздѣ озеръ таковыхъ нѣтъ.

На 7-й. Въ Волчанскомъ округѣ 3 рѣки, 7 рѣчекъ. Изъ нихъ: I-я рѣка — Сѣверной Донецъ выходитъ Курскаго намѣстничества изъ Бѣлагородскаго уѣзда и протекаетъ губернскою между Харьковскимъ и Курскимъ намѣстничествами граниисю на 15, да внутри Волчанской округи на 30 верстъ, впадаетъ Харьковского намѣстничества въ Чугуевской уѣздъ со вливающимися въ неѣ въ семъ Волчанскомъ округѣ рѣками: I-ю, выходящею Курскаго намѣстничества изъ Короченскаго уѣзда, Нежеголью со входящими въ сТю рѣчками изъ того жъ Короченскаго — Корочею, Нижеголью; изъ Белогородскаго округа — Коренью; 2-ю рѣкою Воронежскаго намѣстничества изъ Валуйскаго округа — Волчьею со впадающими въ неѣ того жъ намѣстничества изъ Купенской — Плотвою, Курскаго // на- і **МѢСТНИЧЕСТЕА** изъ Белагородской округи — Таплинкою. РѢчкя Муромъ и Липчикъ, выходящія изъ вершинъ Волчанскаго округа, протекаютъ въ Харьковской уѣздъ каждая самасобою.

Итакъ, всѣ вышеписанные рѣкн н рѣчки по Волчапской округе теченТе имѣютъ:

| *РЪки:* | Верст. |
|---|---|
| 1-я — Сѣверной Донецъ | на 45 |
| 2-я — Нежеголь | на 54 |
| 3-я — Волчья | иа 40 |

[1] *Так у тексті.*

| *Рѣчки:* | Верст- |
|---|---|
| 4-я — Короча | на 15 |
| 5-я — Нижеголь | на ш |
| 6-я — Корень | нэ 4 |
| 7-я — Плотва | на 20 |
| 8-я — Таплинка | на 6 |
| 9-я Муромъ | на 20 |
| 10-я — Липчикъ | |

На 8-й. Въ Волчанскомъ уѣздѣ урочищъ знаменитыхъ такъ же.

На 9-й. Монастырей и пустыней нѣтъ.

На 10-й. Въ Волчанскомъ уѣздѣ церквей приходскихъ — 48, при нихъ священно-церковно-служителей дѣйствителъно служащихъ — 144, у нихъ мужеска пола детей — 158.

На 11-й. Уѣздныхъ селеній, то есть слободъ — 41, селъ — 28, деревень — 18, хуторовъ — 24, владельцовъ — 41. ПримѣчательнейшѴя въ Волчанскомъ уѣздѣ села: Муромъ—- въ немъ хорошія плодовитыя сады; владѣльческое графа Гендрикова — Рубежное, въ которомъ регулярной садъ съ оранжереѣю.

На 12-й. Населяющихъ уѣздъ сей жителей: мѣщанъ — 17; войсковыхъ обывателей, пользующихся винокурен*V*емъ — 30, непользующихся винокурен*V*емъ — 276; однодворцовъ — 9856; черкасъ владѣлческихъ — 17671, экономическихъ — 656; крестьянъ владѣлческихъ — 2838, экономическихъ — 496, вымороченыхъ — 2; цыганъ — 8; духовного чину -— 308; ииостранцовъ — 7. Итого мужеска —• 32 165 да женска — 31 600, а обоихъ половъ — 63 765. //

На 13-й. Въ Волчанскомъ уѣздѣ мелницъ водяныхъ мучныхъ — 81, заводовъ винныхъ — 3, селитряной — I,

На 14. Примерно пашенной земли —• 149 902 десятины; сѣнокосу и степи къ сѣнокосу спосоЗной — 76 820 десятинъ; лѣсу строеваго и дровянаго — 49 300 десятинъ; подъ поселенТемъ, ргородами, гуменниками й конопляниками — 5241 десятина. Итого удобной — 281 263 десятины. Подъ рѣками, рѣчками, озерами, болотами и пѣсками — 10 220 десятинъ; под большими дорогами — 600 десят.; подъ проселочньми дорогами — 254 десят. Итого неудобной — 11 704 десят. Всего удобной и неудобной — 292 337 десятинъ.

На 15. Въ семъ уѣздѣ бываютъ ярманки, кои продолжаются по 2 и по 3 дни, а имянно: въ Сіободѣ Андрѣевкѣ — 1-я — марта 1-го, 2-я — по Пасхе на Фоминой недѣле, 3-я —• іюня 29, 4-я — августа 1-го, 5-я — августа 29, 6-я — ноября 21-го; въ Ефремовкѣ — марта 17-го, сентября 26; въ Николаевкѣ —• іюля 27-го, сентября 23-го, ноября 30-го. На оные ярманкн привозятъ и торгуютъ изъ городсвъ Харьковского намѣстничества купцы. разными шелковыми и полотняными товарами, а жители хлѣбомъ, лошадьми, рогатымъ скотомъ и овцами, и прочими потребными для жителей съѣстными припасами и деревенскими рукодѣліями.

На 16-е. Упражняются жители сего уѣзда большею частію въ хлѣбопашествѣ и скотоводствѣ, и частію въ винокуреніи, и за продовольствіемъ своимъ для продажи отвозятъ хлѣбъ на торги въ города Харьковского намѣстничества, а выкуренное вино — въ донскѴе станицы и въ другіе незапрещенные въ винокуренТи мѣста. Нѣкоторые жъ изъ жителей для работы отходятъ въ другіе города и селенТи. //

На 17-е. Отмѣнныхъ деревьевъ въ уѣздѣ Волчанскомъ нѣтъ. Особливыхъ звѣрей, птицъ пресмыкающихся гадовъ и несѣкомыхъ не водится. А чтобъ употребляли жители какіе травы въ лѣкарство не примечено, а жёнки собираютъ для краски деревенскихъ рукоделѴй нѣкоторыя изъ значущихся по уѣзду Харковскому въ описаніи травъ.

На 18-й. Во обще жители населяющіе уѣздъ сей странныхъ обычаевъ и особливаго въ нравахъ. обрядахъ и въ прочемъ не имѣютъ.

На 19-й. Заводовъ метальныхъ и минѣральныхъ нѣтъ такъ же.

На 20-й. Мрамора и другихъ каменьевъ, земляныхъ угольевъ и торфу еще не сыскано. //

## 4-е. О ЗОЛОЧЕВСКОМЪ УЪЗДѢ

На 1-е. Золочевской уѣздъ граничитъ къ сѣверу Курскаго намѣстничества съ Бѣлагородскимъ и Харковскаго съ Хотмышскимъ, а къ востоку — съ Водчанскимъ и Харковскимъ, къ югу же — съ Валковскимъ уѣздами. Длина онаго, отъ востока къ западу,— на 50, широта, отъ юга къ сѣверу,— на 45 верстъ.

На 2-е. Мѣстоположеніе вообще ровное.

На 3-е. Материкъ большою частію черноземъ, но мѣстами, а особливо правая или нагорная сторона рѣчек,— иловата. Хлѣбъ сѣется: рожъ, пшеница яровая и озимая, ячмень, овесъ, просо, греча, горохъ, семена — конопляное и льняное. Урожай бываетъ въ такомъ количестве *К*

На 4-е. Землепашество въ такомъ образѣ и порядкѣ, каковъ въ другихъ округахъ вышеписанныхъ употребителенъ.

На 5-е. Жители Золочевскаго уѣзда дровянаго и строеваго лѣса почти ничего не имѣютъ, и достаточнейшіе изъ оныхъ покупаютъ изъ другихъ округовъ, а бѣдные отапливаютъ

домы и варятъ пищу соломою. Равно пашенныхъ земель и сѣнокосу имѣютъ не весьма достаточно.

На 6-е. Озеръ въ Золочевскомъ уѣздѣ никакихъ нѣтъ.

На 7-е. Въ Золочевскомъ уѣздѣ 4 рѣки и 14 рѣчекъ. Изъ иихъ рѣки Уды и Лопань выходятъ Курскаго намѣстничества изъ Бѣлагородскаго уѣзда, а Харковъ — изъ вершины Золочевской округи, и протекаютъ: Уды — чрезъ городъ Золочевъ и его округу на 55, Лопань — на 32, Харковъ — на 16 верст въ Харковский уѣздъ со вливающимися в Уды изъ вершинъ Золочевской округи речками — Дохною, Березовкою, Ореховкою, Рогозянкою и Ольшаною; въ Лопань — Олъховаткою. Дихтярною, Сокольною, Карасевкою и Камышеваткою; въ Харковъ — Журавлевкою. Да сверхъ того // рѣчки выходятъ сами по себе: Гайворонъ, Козачья Рутка — границею въ Хотмышской уѣздъ, а на сколько изъ нихъ Рутка верстъ теченіе имѣетъ границею, значитъ въ Хотмышской округѣ, Третья Братеница; рѣка Мерло — въ Богодуховской уѣздъ; рѣчка Сухой или Богодуховской Мерчикъ — въ Валковской уѣздъ. И всѣ вышеписанпые рѣки и рѣчки по Золочевской округѣ теченіе имѣютъ:

118

| *РЬки:* | Верст, |
|---|---|
| 1-я — Уды | на 50 |
| 2-я — Лопань | иа 32 |
| 3-я — Харков | на 15 |
| 4-я — Мерло | на 4 |
| *РЪчки:* | |
| 5-я — Дохна | на 5 |
| 6-я — Берестовка | на 7 |
| 7*я — Оръховка | на 5 |
| 8-я — Рогозянка | на 20 |
| 9-я — Ольшанка | на 15 |
| 10-я — Ольховатка | на 7 |
| П-я — Дѣхтярная | на 10 |
| 12-я—Сокольная | на 8 |
| 13-я — Карасѣвка | на 7 |
| 14-я — Камышеватка | на 6 |
| 15-я — Журавлевка | на 5 |
| 16-я — Гайворонъ | на 9 |
| 17-я — Казачья Рутка на сколько верстъ — значитъ въ Хотмыжской округѣ. | |
| 18-я — Третья Братеница | на 10 |
| 19-я — Сухой или Богодуховской Мерчикъ | на 7 |

На 8-е. Въ Золочевскомъ уѣздѣ знамѣнитыхъ урочищъ такъ же.

На 9-е. Монастырей и пустыней нѣтъ.

На 10-е. Приходовъ — 25, при нихъ церквей — 29, священно- и церковнослужителей дѣйстнителыіыхъ — 77, у нихъ мужеска пола детей — 79.

На 11-е. Уѣздныхъ селеній, то есть слободъ — 18, селъ — 22, деревень — б и хуторовъ — 20, владѣлъцовъ — 42. И изъ техъ селеній въ Слободѣ Ольшаной бываютъ изрядныя ярманки, на которыхъ торгуютъ рогатымъ скотомъ и разными деревенскими продуктами.

На 12-е. Населяютъ уѣздъ сей жители: войсковыхъ обывателей привилегированныхъ или пользующихся винокуреніемъ — 4763, непривилегированныхъ — 9; // однадворцовъ — 1871, черкасъ владельческихъ— 10 118; крестьянъ владельческихъ — 433; духовнаго чима — 190; отставныхъ отъ воннской службы нижнихъ чиковъ — 70; пребывающихъ жительствомъ въ богодельняхъ калекъ — 19; иностранцовъ — 13. Итого мужеска — 17 486, женска — 17 175, а обоихъ половъ — 34 661.

На 13-е. Мельницъ мучныхъ водяныхъ — 84, вѣтряныхъ — 7, Заводовъ винныхъ — 33.

На 14-е. Въ Золочевскомъ уѣздѣ земли примерно пашенной — 115 389 десятинъ 2314 квадратныхъ саженъ; сѣнокосу — 12500 десятинъ; лѣсу строеваго и дровянаго — 9300 десятинъ; подъ поселеніемъ, огородами, гуменниками и конопляннками — 3522 десятины. Итого удобной— 140 711 десятинъ 1314 саженъ. Подъ рѣками, рѣчками, прудами, протоками, болотами и пѣсками — 2900; подъ большими и просѣлочными дорогами — 1000 десятинъ. Итого неудобной — 3900. Всѣго удобной и неудобной — 144 611 десятинъ 2314 саженъ.

На 15-е Въ слободѣ Ольшаной бываютъ 4 ярмонки, а именно: въ недѣлю Ваѵй, въ неделю Троицкую, сентября 8, октября 26, и продолжаются от 5 до 6 дней, ка которыхъ съѣзжающіе изъ близлежащихъ Харковскаго намѣстничества городовъ купцы торгуютъ разными шелковыми и мѣлочными товарами, а обыватели — хлѣбомъ, лошадьми, рогатымъ скотомъ. овнами *и* деревенскими рукоделіями,

На 16-е. Упражняются жители большою частѴю въ хлѣбопашествѣ, въ скотоводствѣ и въ винокуреніи, а за продовольствіемъ своимъ для продажи отвозятъ хлѣбъ въ губернской городъ Харковъ и в другіе сего намѣстничества по способности города, а вино — въ докскіе стаиицы, въ мадороссійскія губерніи и въ прочіе незапрещенные правомъ винокуренІя города; а нѣкоторые изъ жителей нанимаются погодно въ работники, для чего отходятъ въ другія города съ данными имъ паспортами.

На 17*е. Отменныхъ деревьевъ въ Золочевскомъ уѣздѣ нѣтъ, особливыхъ зверей, птицъ,

пресмыкающихся гадовъ и несѣкомыхъ не во-
i20 дится. Жнтели как въ лекарство, // такъ и для крашенія рукоделій сельскихъ употребляютъ нѣкоторыя изъ значущихъ въ описаніи Харковскаго округа подъ № 17 травы.

На 18-е. Вообще жители населяющТе уѣздъ сей страниыхъ обычаевъ и особливаго въ нравахъ, обрядахъ и въ прочемъ не имѣютъ.

На 19-е. Заводовъ метальныхъ и минеральныхъ нѣтъ такъ же.

На 20-е. Мрамора и другихъ каменьев, земляныхъ угольевъ и торфу не отыскано. //

321 5-е. О ВАЛКОВСКОМЪ УѢЗДѢ

На 1-е, Валковской уѣздъ граничитъ Харковского намѣстничества съ уѣздами: Харковскимъ, Краснокутскимъ, Богодуховскимъ, Золочевскйимъ и Чугуевскимъ и Екатеринославскаго намѣстничества — съ Константиноградскіш. Широта оного, отъ сѣвера къ югу, на 40, длина, отъ востока къ западу,— на 80 верстъ.

На 2-е. Мѣстоположеніе вообще ровное, кромѣ при речныхъ берегахъ, при коихъ гористое.

На 3-е. Материкъ во обще черноземной съ иломъ. Хлѣбъ сѣется: рожъ, пшеница озимая и яровая, ячмень, греча, просо, овесъ, горохъ и конопля. Урожай бываетъ такой, каковъ и въ прочихъ сего намѣстничества уѣздахъ выше описанныхъ.

На 4-е, Порядокъ и образъ обработыванія земли въ здешнемъ округѣ сообразенъ прочимъ округамь вышеописаннымъ.

На 5-е. Валковскаго уѣзда жители дровяного, а отъ части и строеваго лѣса довольно имѣютъ. Пашенными же землями и сѣнными покосами скудны.

На 6-е. Таковыхъ озеръ и рѣкъ въ нихъ впадающихъ въ Валковскомъ уѣздѣ нѣтъ,

На 7-е. Въ Валковскомъ округѣ рѣка — одна, рѣчекъ — 19. I изъ нихъ: рѣка Можа — вершину имѣетъ въ семъ уѣздѣ при селѣ Левелдаловкѣ, протекаетъ по Валковскому уѣзду на 35, по границе между Валковскою и Харковскою — на 18, итого — на 53 версты, входитъ въ Чугуевскую округу. Въ неѣ впадаютъ въ семъ уѣздѣ, изъ здешнихъ же валковскихъ вершинъ, рѣчки: Турушка, Балгиръ, Огулцы, со вливающеюся въ неѣ рѣчкою Одринкою, //
122 Пересветная, Редкодубецъ. Мокрая Ракитная, имѣющая вершину на границе Харковского и Валковского уѣздовъ, Иваны и Водолажка, выходящія изъ Екатеринославского намѣстничества. Рѣчки истекающія изъ вершинъ Валковскаго округа и приходящія въ Екатеринославское намѣстничество: Борки, Орчикъ, Чутова, Каленикова, Коломакъ, со вливающеюся въ неѣ речкою Шляховою. Рѣчка Мокрой Мѣрчикъ истекаетъ въ Богодуховской уѣздъ, Богодуховской Мерчикъ выходитъ изъ Золочевскаго и, протекая по границѣ Валковской, втекаетъ въ Богодуховской уѣздъ. Люботинка и Мерефа вершины имѣютъ въ-Валковской и протекаютъ въ Харьковской уѣздъ. И все вышеписанные рѣка и рѣчки по Валковской округѣ протекаютъ;

| | | Верст. |
|---|---|---|
| 1-я | — рѣка Можа | на 53 |
| 2 | — рѣчки: Турушка | на 9 |
| 3 | — Балгиръ | иа 19 |
| 4 | — Огулцы | на 15 |
| 5 | — Одриика | на 10 |
| 6 | — Пересветникъ | на 5 |
| 7 | — Редкодубецъ | на 8 |
| 8 | — Мокрая Ракитная | на 5 |
| 9 | — Иваны | на 10 |
| 10 | — Водолажка | на 4 |
| 11 | — Борки | на 10 |
| 12 | Орчикъ | на 20 |
| 13 | — Чутова | на 15 |
| 14 | — Каленикова | на 15 |
| 15 | — Коломакъ | на 26 |
| 16 | — Шляхова | на 14 |
| 17 | — Мокрой Мерчикъ | на 44 |
| 18 | — Богодуховской Мерчик | на 3 |
| 19 | — Люботинка | на 11 |
| 20 | — Мерефа | на 6. |

На 8-е. Урочищъ знаменитыхъ нѣтъ,

На 9-е. Монастырей и пустыней въ Валковскомъ уѣздѣ нѣтъ.

На 10-е. Приходовъ — 27, церквей — 26, священно- и церковнослужителей дѣйствительныхъ — 75, ихъ мужеска пола дѣтей — 97,

На 11-е. Въ уѣздѣ Валковскомъ селеній, то есть слободъ, селъ, деревень и хуторовъ — 71, владельцовъ — 49.

На 12-е. Населяющихъ уѣздъ сей жителей, а имянно: // войсковыхъ обывателей, пользую- 123
щихся правомъ винокуренія — 9937 душъ: однодворцовъ — 20; черкасъ владѣльческихъ — 10 906, выморочныхъ — 12; крестьянъ владѣльческихъ — 372; духовнаго чину — 147; пребывающихъ жительствомъ въ богодѣльняхъ калѣкъ — 20; иностранцовъ — 6. Итого мужеска — 21 420 да женска — 20 927, а обоихъ половъ — 42 347.

На 13-е. Заводовъ винныхъ — 161, мельницъ мучныхъ водяныхъ — 92, вѣтряныхъ — 2.

На 14-е. Въ Валковскомъ уѣздѣ примерно пашенной земли — 120 493 десятинъ 58 квадратныхъ саженъ; сѣнокосу — 9829 десятинъ; лѣсу дровяного и строеваго — 54 500 десятинъ; подъ поселеніемъ, огородами, гуменни-

ками и коноплянниками — 6500 деся. Итого удобной — 191 322 десятины 58 саженей. Подъ рѣками, рѣчками, озерами, болотами и протоками — 7998 деся.; подъ большими и просѣлочными дорогами — 942 десятины. Итого неудобной — 8940 деся. Всѣго удобной и неудобной — 200 262 десятины 58 саженей.

На 15-е. Въ селеніяхъ Валковского уѣзда бываютъ ярмонки, кои продолжаются дни по три и четыре, въ слободахъ; Перекопъ — марта 9, маія 6, ноября 8; въ Коломакѣ — въ недѣлю Ваій, июня — 24, сеитября 20, декабря 9; въ Рокитной — въ день Вознесенія Господня, сентября 8, октября 18; въ Ивановкѣ — она жъ и Снѣжковъ Кутъ — генваря 1, апреля 22, июня 5, августа 1, сентября 1,октября29; въ Тарановкѣ — апреля 23, августа 29, июня 12, генваря 20; въ Соколовѣ — въ маіѣ, въ среду ПреполовенІя, сентября 8, декабря 6. На оныя ярмонки привозятъ и торгуютъ изъ городовъ сего намѣстничества купцы разными шелковыми и полотняными товарами, а жители хлѣбомъ, лошадьми, рогатымъ скотомъ, овцами и разными потребными для жителей съѣстными лрипасами и деревенскими рукодѣліями. //

-24 На 16-е. Упражняются жители сего уѣзда болыпею частію въ хлѣбопашествѣ, скотоводствѣ и частію въ винокуреніи. И за продовольствіемъ своимъ для продажи отвозятъ хлѣбъ на торги въ города сего намѣстничества, а выкуренное вино — въ донскіе станицы и въ другіе незапрещеиные винокуреніемъ мѣста. Нѣкоторые жъ изъ жителей для работы отходятъ въ другіе города и селеніи.

На I7-е. Отменныхъ деревьевъ въ уѣздѣ Валковскомъ нѣтъ. Особливыхъзвѣрей, птицъ, пресмыкающихся гадовъ и несѣкомыхъ не водится. А какія употребляютъ жители травы какъ въ лѣкарство, такъ для деревенскихъ рукодѣлій, о томъ описано въ Харковскомъ уѣздѣ.

На 18-е. Вообще жители, населяющіе сей уѣздъ, чтобы имѣли странныя обычаи и особливаго что въ нравахъ и обрядахъ не видно.

На 19-е. Заводовъ метальныхъ и минеральныхъ нѣтъ такъ же.

На 20-е. Мрамора и другихъ каменьевъ, земляныхъ угольевъ и торфу не сыскано, //

125 ## 6-е. О АХТЫРСКОМЪ УѢЗДЪ

На 1-е. Ахтырской уѣздъ граничитъ Харковскаго намѣстничества съ уѣздами Лебединскимъ и Сумскимъ, къ востоку — Мирополь-скимъ, Богодуховскимъ и Краснокутскимъ; Черниговскаго иамѣстничества — съ Зѣньковскнмъ. Длина онаго, отъ запада къ востоку, на 50, широта, отъ юга къ сѣверу,— на 55 верстъ.

На 2-е. Сей уѣздъ мѣстоположеніе имѣетъ ровное.

На 3-е. Материкъ вообще черноземной съ иломъ, а мѣстами — пѣщаной. Хлѣбъ по большой части сѣютъ; рожъ, пшеницу ознмую и яровую, ячмень, гречу, овесъ, горохъ и коноплю. Урожай бываетъ такой, каковъ и въ прочихъ Харковскаго намѣстничества уѣздахъ вышеописанныхъ.

На 4-е, Порядокъ и образъ обработыванія земли въ семъ округѣ сообразенъ прочимъ окрутамъ вышеописаннымъ.

На 5-е. Жители Ахтырскаго уѣзда по большей части претерпѣваютъ нужду въ пахатной и сѣнокосной землѣ, лѣсу строеваго имѣютъ мало, въ нѣкоторыхъ же селеніяхъ и дровянаго весьма недостаточно.

На 6-е. Въ Ахтырскомъ уѣздѣ озеръ никакихъ нѣтъ.

На 7-е. Въ семъ уѣздѣ рѣка одна, рѣчекъ — 14. И изъ оныхъ рѣка Ворскла выходитъ изъ Богодуховскаго уѣзда и, протекая чрезъ городъ Ахтырку съ округомъ на 50 верстъ, впадаетъ въ Черниговское намѣстничество. Въ неѣ вливаются въ семъ уѣздѣ выходящія изъ вершия Ахтырскаго уѣзда рѣчки: Гусинец, Ахтырка, Сосновка, Алешня; изъ округъ Краснокутскаго — Веселая, Хухра со впадающею въ неѣ рѣчкою Хухомлею; изъ Миропольскаго — Боромля, такъ же со впадающими въ неѣ изъ вершинъ Ахтырской округи // рѣчками Бѣлкою, Радомлею, Люджею. Рѣчка Грунь выходитъ изъ Лебединскаго уѣзда, протекаетъ гю внутренности Ахтырскаго уѣзда на 12 верстъ и впадаетъ въ Черниговское намѣстничество. Рѣчки Казачья и Сухая Грунька выходятъ изъ вершинъ Ахтырскаго округа и впадаютъ: изъ нихъ Козачья — въ рѣчку Грунь, а Сухая Грунька — въ Черниговское намѣстничество. Всѣ жъ оныя рѣки и рѣчки протекаютъ по Ахтырскому уѣзду: *Ш*

| | | Верст. |
|---|---|---|
| 1-я | ~ рѣка Ворскло | на 50 |
| *Рѣчки* | | |
| 2-я | - Гусенецъ | на 15 |
| 3-я | - Ахтырка | на 20 |
| 4-я | — Соновка | на 5 |
| 5-я | - Алешня | на 20 |
| 6-я | — Веселая | на 7 |
| 7-я | - Хухра | *нз* 17 |
| 8-я | - Хухомля | на П/2 |
| 9-я | — Боромля | на 32 |
| 10-я | — Бѣлка | на 12 |

*Дужки в шекспгі.*

Верст,

11-я — Радомля на 13
12-я — Люджа на 10
13-я — Грунь на 12
14-я Казачья на 4
15-я — Сухая Грунька на 7

На 8-е, Урочищъ знаменитыхъ нѣтъ.

На 9-е. Ахтырской Троицкой монаетырь расположенъ на высокомъ каменномъ холмѣ (^выстроенъ 7180 года духовникомъ ихъ императорскихъ величествъ вечнодостойныя памяти великаго государя императора Петра Великаго и государыни императрицы Екатерины Алексѣевны протоіереемъ Тимофѣемъ Надаржинскимъ; въ немъ вещъ достойная примѣчанія — гробница высокой работы, выписана изъ Германіи коштомъ Санктпетербургскаго архіепископа Феодосія Янковскаго)—въ которомъ садъ небольшой регулярной, а за оградою — другой виноградной. Разстояніемъ отъ города Ахтырки въ 5 верстахъ. Въ немъ монашествующихъ съ архимандритомъ шеснатцать человѣкъ.//

На 10-е. Въ Ахтырскомъ уѣздѣ приходовъ — 36, въ нихъ —• 36 церквей. Священно- и церковнослужителей дѣйствительныхъ — 113, ихъ мужеска пола дѣтей — 127.

На 11-е. Уѣздныхъ селеній, то есть слободъ — 8, селъ — 20, деревень — 25, хуторовъ — 23, владѣльцовъ — 41. Знатнейшія слободы; Боромля — по многолюдству и бываемымъ въ ней ярманкамъ (въ ней погребъ деревянной съ выходомъ, гдѣ содержится казенное вино, ветхой камисарской домъ, въ коемъ нынѣ земская ратуша, соляной анбаръ, питейной ветхой домъ); Бѣлики и помещичье село Тростянецъ. В нихъ бываютъ, кромѣ торговъ, изрядные ярманки: торгуютъ рогатымъ скотомъ, лошадьми и другими деревенскими продуктами.

На 12-е. Населяющихъ уѣздъ сей жителей, а имянно: войсковыхъ обывателей, пользующихся правомъ винокуренія — 8478, непользующихся онымъ — 1209; однодворцовъ — 2167; черкасъ владѣльческихъ — 10 426, дворцовыхъ — 274; крестьянъ владѣльческихъ — 324; цыганъ — 9; духовнаго чину — 287; отставныхъ отъ воинской службы нижнихъ чиновъ — 170; пребывающихъ жительствомъ въ богадельняхъ калекъ — 177; иностранцовъ — 10. Итого мужеска — 23 531 да женска — 23 231, обоихъ половъ — 46 762.

На 13-е. Въ Ахтырскомъ уѣздѣ мельницъ мучныхъ водяныхъ — 112, вѣтряныхъ — 2, заводовъ винныхъ — 158.

На 14-е. Земли пашенной — 80 974 десятинъ 532 квадратныхъ саженъ, // сѣнокосу — 15 000 десятинъ, лѣсу строеваго и дровянаго — 57 600 десятинъ, подъ поселеніемъ, огородами, гуменниками и конопляниками 4650 десят. Итого удобной — 158 224 десятины 532 саженя. Подърѣками, рѣчками, озерами, прудами, протоками, болотами и пѣсками — 6768 десятинъ; подъ болшими и проселочными дорогами — 1050 десятинъ. Итого неудобной — 7818 десятинъ, Всего удобной и неудобной — 166 042 десятииы 532 саженя.

На 15-е. Въ слободахъ Ахтырскаго округа бываетъ 7 ярманокъ, а имянно: въ Тростянце — 1-я — въ день Преполовенія, 2-я — іюля 20, 3-я — октября 1-го, 4-я — въ БоромленаФоминой недѣле, 5-я іюня—29, 6-я — сентября 14, 7-я — декабря 6, которые продолжаются отъ 3-х до 5 дней, На оныя ярманки привозятъ и торгуютъ изъ городовъ сего и другихъ намѣстничествъ кугцы разными шелковыми и полотняными товарами, а жители лошадьми, рогатымъ скотомъ, овцами н разными потребными для жителей съѣстными припасами и деревеискими рукоделіями.

На 16-е. Упражняются сего уѣзда жители въ хлѣбопашествѣ и скотоводствѣ, а привилигированные — въ винокуреніи и за продовольствіемъ своимъ для продажн отвозятъ хлѣбъ въ Ахтырку и въ другіе сего намѣстничества по способности города, а вино раскупаютъ по себѣ. Помещики же подряжаются для поставки въ казенные магазейны; а нѣкоторые изъ жителей нанимаются погодно въ работники, для чего отходятъ въ другіе города и селеніи.

На 17-е. Отменныхъ деревьевъ въ Ахтырскомъ уѣздѣ нѣтъ. Особливыхъ звѣрей, птицъ, пресмыкающихся гадовъ и несѣкомыхъ не водится. А какія употребляютъ жители травы какъ въ лѣкарство, такѣ для крашенія деревенскихъ рукодѣлІй, о томъ описано въ Харковскомъ уѣздѣ.

На 18-е. Вообще жители населяющіе сей уѣздъ, чтобы имели странные обычаи, особливое что въ нравахъ и обычаяхъ не видно.

На 19-е. Заводовъ метальныхъ и минеральныхъ нѣтъ такъ же.

На 20-е. Мрамора и другихъ камней, земляныхъ угольевъ и торфу не сыскано.//

## 7-е. О КРАСНОКУТСКОМЪ УѢЗДЪ

На І-е, Краснокутской уѣздъ граничитъ Харьковского намѣетничества съ уѣздами Ахтырскимъ, Богодуховскимъ и Валковскимъ; Екатеринославскаго — съ Павлоградскимъ и Полтавскимъ; Чериіговского — съ Зѣнковскимъ, Длина оного, отъ востока къзападу,— 50-ть, широта, оть юга къ сѣверу, на 40 верстъ.

На 2-е. Мѣстоположеніе — ровное, при рѣчных же берегахъ есть гористое.

На 3-е. Материкъ вообще черноземной съ иломъ, а мѣстами и пѣщаной. Хлѣбъ сѣется большою частію: рожъ, пшеница яровая, просо, овесъ, ячмѣнь, греча, горохъ, сѣмя конопляное и льняное. Урожай бываетъ такой, каковъ и въ прочихъ сего намѣстничества уѣздахъ вышеописанныхъ.

На 4-е. Порядокъ и образъ обработыванія земли въ здѣшнемъ окрутѣ сообразенъ про-*чмм* округамъ вышеописаннымъ.

На 5-е. Жители Краснокутскаго уѣзда иные дровянаго лѣсу имѣютъ посредственно, // но пашенной земли и сѣнокосовъ — недсстаточно, другіс жъ, напротивъ того, пашенныхъ земель и сѣнокосовъ имѣютъ довольно, но терпятъ нужду въ дровяномъ, а особливо въ строевомъ лѣсѣ.

• На 6-е. Въ Краснокутскомъ уѣздѣ озеръ нѣтъ.

На 7-е. Въ Краснокутскомъ уѣздѣ двѣ рѣки, шестънадцать рѣчекъ. И изъ нихъ: 1-я рѣка — Ворскло, выходя изъ Черниговскаго уѣзда, протекаетъ по границѣХарьковской и Черниговской на 6 да внутри сего Краснокутскаго уѣзда — на 4 зерсты, і истекаетъ въ Екатеринославское намѣстничество. Въ неѣ впадаютъ въ семъ уѣздѣ выходящія изъ вершинъ Краснокутской округи рѣчки: Малая Котелевка, Средняя Котелевка, Лопухотоватая и Курячей Бродъ. Рѣка Мерло, выходящая изъ Богодуховскаго уѣзда, протекаегь чрезъ сей уѣздъ на 60-ть верстъ и впадаетъ въ Черниговское намѣстничество. Въ неѣ
128 вливаются рѣчки: // Мокрой Мерчикъ, изъ Богодуховскаго округа со впадающею въ неѣ рѣчкоюМандричиною, рѣчка Калантаева, входящая изъ Екатериноелавскаго намѣстничества, да изъ вершинъ Краснокутскаго уѣзда рѣчки — Груская, Валковая, Городная, Козѣевка, Олшаная. Рѣчка Купьеваха протекаетъ въ Богодуховской уѣздъ, Веселая, Хухра и Хухомля — въ Ахтырской уѣздъ,

И всѣ вышеолисанные рѣки и рѣчки по Краснокутской окрутѣ протекаютъ:

| *рЪки:* | Верст. |
|---|---|
| 1-я — Ворскло | на 4 |
| 2-я — Мерло | на 60 |
| *Рѣчки* | |
| 3-я — Малая Котелевка | на 15 |
| 4-я — Средняя Котелевка | на 30 |
| 5-я — Лопуховатая | на 20 |
| 6-я — Курячей Бродъ | на 15 |
| 7-я — Мокрой Мерчикъ | на 17 |
| 8-я — Мандричина | на 17 |
| 9-я — Калантаева | на 14 |
| 10-я — Груская | на 12 |
| 11-я — Валковая | на 5 |
| 12-я -— Городная | на 6 |
| 13-я — Казѣевка | на 7 |
| 14-я — Олшаная | на 9 |
| 15-я — Купьеваха | на 12 |
| 16-я — Веселая | на 10 |
| 17-я — Хухра | на 8 |
| 18-я — Хухомля | на 6 |

На 8-е. Урочищъ знаменитыхъ нѣтъ.

На 9-е. Краснокутской Петропавловской монастырь построенъ вышедшимъ изъ-за Днепра прежней службы полковникомъ Степаномъ Штелою, а въ которомъ году, свѣденія нѣтъ. Разстояшемъ отъ Краснокутска въ 3 верстахъ, въ немъ монашествующих — *8-м* человѣкъ.

На 10-е, Въ Краслокутскомъ уѣздѣ приходовъ — 23. При нихъ священно- и церковнослужителей дѣйствителныхъ — 80, ихъ мужеска пола детей — 125.

На 11-е. Уѣздныхъ селеній, то есть слободъ — 14-ть, селъ — 9-ть, деревень — 5-ть, хуторовъ — 6-ть. Въ нихъ церквей — 34, владѣлцовъ — 39, Изъ объявленныхъ селеній преимущественѣе другихъ слободы Котельва и Калантаевъ, гдѣ бываютъ изрядныя ярманки по большей части съ деревенскими продуктами; при томъ, Котельва — слобода весьма обширная и живутъ въ ней достаточнѣе прочихъ селеній обыватели; Казѣевка, въ которой // растутъ весьма изрядные сливы; и владѣлческое селеніе Каллуновка — въ немь находится чудотворныя БожІя Матери икона.

На 12-е, Населяющихъ уѣздъ сей жителей, а имянно: купцовъ — 7; мѣщанъ — 20; войсковых обмвателей, пользующихся правомъ винокуренія — 12 525-ть; однадворцовъ — 17; черкасъ ьладѣлческихъ — 5974; крестьянъ владѣлческихъ — 103; цыганъ — 7; духовнаго чину — 286; отставныхъ отъ воинской службы нижнихъ чиновъ — 257; иребывающихъ жительствомъ въ богадельняхъ калѣкъ — 186; иностранцовъ — 43. Итого мужеска — 19 425-ть да женска — 19 290, а обенхъ половъ — 38 715.

На 13-е. Въ Краснокутскомъ уѣздѣ мелницъ водяныхъ мучныхъ — 100, ветряныхъ — 7-мь, заводовъ винныхъ — 68-мь.

На 14-е. Въ Краснокутскомъ уѣздѣземли пашенной — 103 335-ть десятинъ 1907-мь саженей, сѣнокосу — 9011 десятинъ, лѣсу строеваго и дровянаго — 26 000 десятинъ. Подъ поселеніемъ, огородами, гуменниками и коноплянниками — 3544. Итого удобнон —

141 890 деся. 1907 саж. Подъ рѣками, рѣчками, озерами, прудами, протоками, болотами и пѣсками — 8499 деся.; подъ болшими и проселочными дорогами 881 деся. Итого неудобной — 9380 деся. Всего удобной и неудобной — 151 270 деся. 1907 сажен,

На 15-е Въ слободахъ Краснокутскаго округа бываеть 17 ярмонокъ: Въ Котельвѣ — генваря 1-го, марта 25-го, въ день Сошествія Святаго Духа и сентября 8-го, Мурафѣ — октября 1-го, декабря б-го, маія — 9-го, Колонтаевѣ — генваря 6-го, въ неделю Мироносицъ, августа 1-го, Константиновкѣ — на первой неделе Великаго поста, маія 21-го и августа 6-го, Алексѣевкѣ — генваря 30-го, марта 17, маія 15 и сентября 8-го, которые продолжаются отъ 5«ти до 6-ти дней. На оныя ярмонки привозятъ и торгуютъ изъ городовъ сего намѣстничества кушіы разными шелковыми и полотняными товарами, а жители — лошадьми, рогатымъ скотомъ, овцами и протчими потребными для жителей съѣстными припасами и деревенскими рукодѣліями. //

На 16-е. Жители упражняются по болшей части въ разведеніи овощныхъ садовъ, которыхъ въ семъ уѣздѣ очень довольно, въ скотоводствѣ, ибо рогатой скотъ здѣсь родится и выростаетъ самой крупной, въ хлѣбопашестве и винокуренГи, И за удовольствіемъ своимъ для продажи отвозятъ хлѣбъ и садовые овощи на торги въ города сего нзместничества, а выкуренное вино — въ донскіе станицы, въ Малороссійскую губернію и въ протчіе незапрещенные правомъ винокуреиія города. А нѣкоторые изъ жителей нанимаются погодно въ работники, для сего отходятъ въ другіе города съ данными им паспортами.

На 17-е. Отмѣнныхъ деревьевъ въ семъ уѣздѣ нѣтъ. Особливыхъ звѣрей, птицъ, пресмыкающихся гадовъ и несѣкомыхъ не водится. А какія употребляютъ жители травы какъ въ лекарство, такъ и для деревенскихъ рукоделій, о томъ описано въ Харьковскомъ уѣздѣ.

На 18-е. Вообще жители населяющіе сей уѣздъ, чтобъ имѣли странные обычан и особливое что въ нравад- и обрядахъ не видно,

На 19-е. Заводовъ метальныхъ и минеральныхъ нѣтъ такъ же.

На 20-е, Мрамора и другихъ каменьевъ, земляныхъ угольевъ и торфу не сыскано. //

## 8-е. О БОГОДУХОВСКОМЪ УѢЗДѢ

На 1-е. Богодуховской уѣздъ граничитъ Харковскаго намѣстничества съ уѣздами Миропольскимъ, Хотмышскимъ, Золочевскимъ, Валковскимъ, Краснокутскимъ и Ахтырскимъ. Длина онаго, отъ запада къ востоку, на 30, широта, отъ юга къ сѣверу,— на 70 верстъ.

На 2-е, Мѣстоположеніе вообще, кромѣ что при рѣчныхъ берегахъ, ровное,

На 3-е. Материкъ вообще черноземной съ иломъ, а мѣстами пѣщаной. Хлѣбъ сѣютъ: рожъ, пшеницу озимую и яровую» ячмень, овесъ, гречиху, конопли и ленъ. Урожай бываетъ таковъ, какой и въ прочихъ сего намѣстничества вышеописанныхъ округахъ.

На 4-е. Порядокъ и образъ обработыванія земли въ семъ округѣ сообразенъ прочимъ вышеописаннымъ округамъ.

На 5-е, Жители Богодуховскаго округа дровянаго лѣсу имѣютъ посредственно, пашенной земли и сѣнокосовъ недостаточно, Другіе *ж* изъ нихъ, напротивъ того, имѣютъ пашенныхъ земель и сѣнокосовъ на обработыванiе доволно, нотерпятъ нужду въдровяномъ лѣсу.

На 6-е. Озеръ въ Богодуховскомъ округѣ нѣтъ.

На 7-е. Въ Богодуховскомъ округѣ 1 рѣка, 19 рѣчекъ. И изъ нихъ: 1-я рѣка — Ворскла входитъ изъ Хотмышскаго уѣзда и протекаетъ чрезъ Богодуховской округъ на 30 верстъ въ Ахтырской уѣздъ. Въ неѣ впадаютъ рѣчки изъ вершинъ сего уѣзда: Братеиица, Иваны, Рабина со вливающеюся въ ьеѣ рѣчкою Купеваxою, выходящею изъ Краснокутскаго уѣзда; рѣчка Ворсклица, вступившая изъ Хотмышскаго уѣзда, со втекающими въ неѣ изъ Миропольскаго — Пожнею и Дерновою; рѣчка Веселая, входя изъ Ахтырскаго, протекаетъ по граниие Ахтырской зъ Богодуховскою да внутри Богодуховской округи на 4 версты и внадаетъ паки въ Ахтырской уѣздъ; рѣчка Братница входитъ изъ Золочевскаго и протекаетъ чрезъ Богодуховской въ Хотмышской уѣздъ. Рѣчка Мерло входитъ из Золочевскаго и протекаетъ чрезъ городъ Богодуховъ съ округомъ въ Краснокутской уѣздъ со входящими въ неѣ изъ вершинъ Богодуховскаго округа рѣчками: Бабкою, Лозовою, Семеновкою, Аіалижиною и Сенянкою. Рѣчка Мокрой Мерчикъ входитъ изъ Валковскаго, протекаетъ по Валковской округе и по границесъ Краснокутскою, потомъ впадаетъ въ Краснокутскую округу съ протекающими изъ вершинъ Богодуховскаго — Ольшаною, // изъ Золочевскаго округовъ рѣчками Мерчикомъ, Осздчею. И всѣ тѣ рѣчки по Богодуховскомъ округѣ протекаютъ:

| | Верст, |
|---|---|
| 1-я — рѣка Ворскло | на 30 |
| *Рѣчки:* | |
| 2-я — Братеница | на 12 |
| 3-я — Иваны | на 22 |

| | | Верст. |
|---|---|---|
| 4-я | — Бабина | на 33 |
| 5-я | — Купьеваха | на 2 |
| 6-я | — Ворсклица | на 35 |
| 7-я | — Пожня | на 20 |
| 8-я | — Дерновая | на 17 |
| 9-я | — Веселая | на 7 |
| 10-я | — Братница | на 6 |
| IЬя | - Мерло | на 29 |
| 12-я | — Бабка | на 4 |
| 13-я | - Лозовая | на 12 |
| 14-я | - Семеновка | на 8 |
| 15-я | - Малижина | на 3 |
| 16-я | — Сенянка | на 5 |
| 17-я | — Мокрой Мерчикъ | на 8 |
| 18-я | — Олшанка | на 6 |
| 19-я | ~ Мерчикъ | на 10 |
| 20-я | - Осалчая | на 5 |

На 8-е. Урочищъ знаменитыхъ нѣтъ.

На 9-е. Вольновской Троицкой монастырь построенъ 1725 года коштомъ монастырскимъ и бѣлагородскаго помѣщика маіора Петра Кобелева, астараніемъ того жъ монастыря игумена Иларіона Томаря, разстоящемъ отъ Богодухова въ 32 верстахъ. Въ немъ —одинъ строитель.

На 10-е. Приходовъ — 28, при нихъ священно- и церковнослужителей дѣйствительныхъ — 100, при нихъ мужеска пола детей — 119,

На 11-е. Уѣздныхъ селеній: уничтоженный городъ — 1, слободъ— 13, селъ— 14, деревень — 25, хуторовъ — 8, церквей — 29, владелыювъ — 20. Изъ которыхъ селеній могутъ назваться отмѣннѣе •— слободы: Сѣнная, Писаревка и Новая Рабина, гдѣ бываютъ, кромѣ маленькихъ торговъ, ярманки небольшія. На оныхъ торгуютъ рогатымъ скотомъ и разными деревенскими продуктами; Волновъ — бывшій воеводской городъ, въ немъ: бывшая воеводская канцелярія, погребъ съ выходомъ, внной магазейнъ, соляной анбаръ и питейныхъ два дома.

На 12-е, Населяютъ уѣздъ сей жители: мѣщанъ — 48; цеховыхъ — 8; войсковыхъ обывателей, ползующихся винокуренГемъ — 2550, запрещенныхъ винокуренГемъ — 870; одиадворцовъ — 5516; черкасъ владѣльческихъ — 9814, економическихъ —451,// 133 дворцовыхъ — 838; крестьянъ владѣльческихъ — 241; цыганъ — 2; духовнаго чину — 203; отставныхъ отъ воинской службы нижнихъ чиновъ — 65; пребывающихъ жительствомъ въ богадѣльняхъ калекъ — 45; иностранцовъ — 1. Итого мужеска — 20 707, женска — 20 223, а обоихъ половъ — 40 930.

На 13-е. Заводовъ винныхъ — 16, мелиицъ мучныхъ водяныхъ — 77.

На 14-е. Въ Богодуховскомъ уѣздѣ пашениойземли примерно — 118 390 десятинъ; сѣнокосу — 12 000; лѣсу строеваго и дровянаго — 10 000; подъ поселеніемъ, огородами, гуменниками и конопляниками — 7500. Итого удобной — 147 890 десятинъ. Подъ рѣками, рѣчками, озерами, болотами и пѣсками —7568 десятинъ; подъ болшими и просѣлочными дорогами — 838 десятинъ. Итого неудобной — 8406, а всего удобной и неудобной — 155 296 десятиив.

На 15-е. Въ селеніяхъ Богодуховскаго округа бываютъ ярмонки въ слободахъ: Славгородкѣ, Сенной, Новой Рабине, Писаревкѣ и въ бывшемъ городѣ Волновѣ — апреля 23, августа 1-го, генваря 6, на Сырной недѣле, Въ Писаревкѣ — на Преполовеніе, июня 29, сентября 8, октября 26, на Зачатіе святыя Анны, на Пестрой недѣле, которые продолжаются дни по два и по три. На оные привозятъ изъ городовъ сего намѣстничества купцы разные шелковые и полотняные товары, а жители торгуютъ лошадьми или рогатымъ скотомъ, овцами и другими потребными для жи~телеи съѣстными припасами и деревенскими рукоделіями.

На 16-е. Уѣздные жители по болшой части упражняются въ разведеніи садовъ (ибо уѣздъ сей изобиленъ очень садами) и вь скотоводствѣ (поелику скотъ въ семъ уѣздѣ родится хорошій и крупный), такожъ въ хлѣбопашествѣ и въ винокуреніи. И за продовольствіемъ своимъ для продажи отвозятъ хлѣбъ въ губернской городъ Харковъ и въ другіе сего намѣстничества по способності города, а вино продаютъ между собой. А нѣкоторые изъ жителей нанимаются погодно въ работники, отходя въ другія города.

На 17-е. Отмѣнныхъ леревьевъ въ Богодуховскомъ уѣздѣ нѣтъ, особливыхъ звѣрей, птицъ, пресмыкающихся гадовъи несѣкомыхъ не водится. А какія употребляютъ жители травы // какъ въ лѣкарство, такъ и для деревенскихъ рукоделій, о томъ описано въ Харковскомъ уѣздѣ.

На 18-е. Вообще жители населяющіе сей уѣздъ, чтабъ [1] имѣли странные обычаи и особливое что въ нравахъ и обрядахъ не видно.

На 19-е. Заводовъ метальныхъ и минеральныхъ нѣтъ такъ же.

На 20-е. Мрамора и другихъ каменьевъ, земляныхъ угольевъ и торфу не сыскано. //

## 9-е, 0 СУМСКОМЪ УѢЗДЪ

На 1-е. Сумской уѣздъ граничитъ Харьковскаго намѣстничества съ Бѣлопольскимъ, Миропольскимъ, Ахтырскимъ, Лебединскимъ

[1] *Так у текспіі.*

и Недригайловскимъ уѣздами.' Длина • рі-іаго простирается, отъ запада къ востоку, па 50, широта, отъ юга къ сѣверу,— на 53 версты.

На 2-е. МѣстоположенТе сего уѣзда., кромѣ рѣчныхъ береговъ, ровное.

На 3-е. Материкъ земли черноземной и мѣстами пѣщаной, а особливо по луговой сторонѣ рѣки ГЗсла. Хлѣбъ сѣютъ такой же, и въ такомъ же количествѣ урожай бываетъ, а равно *»

На 4-е. Обрабатываютъ землю такимъ же порядкомъ, какъ и округъ другихъ же жители, о коихъ выше писано,

На 5-е. Жители Сумскаго уѣзда по большой части какъ въ казенныхъ, такъ н во владѣльческпхъ селеніяхъ въ пашенныхъ земляхъ и сенокосахъ имеютъ недостатокъ, Лѣсу дровянаго отчасти имѣютъ, въ строевомъ же нѣкоторыя, а паче казенныя селеніи недостаточны, а покупаютъ оной у владѣльиовъ, коихъ лѣса въ луішемъ сбереженіи находятся,

На 6-е. Озеръ въ Сумскомъ уѣздь иѣтъ.

На 7-е. Въ Сумскомъ округѣ рѣка одна, рѣчекъ — 16. И изъ нихъ рѣка Псолъ входитъ изъ Миропольскаго уѣзда и протекаетъ чрезъ городъ Сумы съ округомъ на 45 верстъ въ Лебединской уѣздъ. Въ неѣ впадаютъ рѣчки: изъ вершинъ Сумскаго округа Гнилица, Крутецъ, Любянка, Битица, Олешия, Сума со вливающимися въ неѣ речками Гускою, Грицановкою, Ильмою, Сумкою, Рѣчка Сироватка выходитъ изъ Миропольскаго уѣзда и впадаетъ въ рѣку Псолъ со вливающимися въ неѣ изъ вершинъ Сумскаго округа рѣчками Бобрикомъ й Бездрикомъ. Да сверхъ выходящія изъ вершинъ того жъ Сумскаго округа, рѣчки протекаютъ: Вера и Мужица — въ Бѣлопольской, Снагость — въ Миропольской уѣзды. //

И всѣ вышепнсанные рѣки и рѣчки по Сумскомъ округѣ теченТе имѣютъ:

| | | Верст. |
|---|---|---|
| 1-я | рѣка Псолъ | на 45 |
| | *Рѣчки:* | |
| 2-я | — Гнилица | на 10 |
| 3-я | — Крутецъ | на 14 |
| 4-я | — Любянка | на 16 |
| 5-я | — Битица | на 13 |
| 6-я | — Олешня | на 33 |
| 7-я | — Сума | на 25 |
| 8-я | — Гуска | на 10 |
| 9-я | — Грицановка | на 11 |
| 10-я | — Ильма | на 12 |
| 11-я | — Сумка | на 16 |
| 12-я | — Сироватка | на 35 |
| 13-я | — Бобрикъ | на 15 |
| 14-я | — Бездрикъ | на 12 |
| 15-я | — Вѣра | на 15 |
| 16-я | —- М.ужица | на 7 |
| 17-я | — Снагость | на 5 |

На 8-е. Урочищъ знамѣнитыхъ нѣтъ.

На 9-е-, 1-й — Сумской Успенскон монастыръ, разстоянТемъ отъ Сумъ въ 12 верстахъ. Въ **кехмъ** монашествующихъ съ 3-мя архимандритами, изъ коихъ два живутъ на покое, 16 человекъ. 2-й девичей Предтечевъ манастырь построенъ въ 1678 годубывшаго Сумскаго казачьего полку полковнникомъ Герасимомъ Кондратьевымъ. Въ немъ пристроена другая церковь въ 1767-**ІИ** году того жъ полку судьею Иваномъ Рубаковымъ. Отъ Сумъ въ 4-**А** верстахъ. Въ семъ манастырѣ съ игуменьею монахинь — 47.

На 10-е, Приходовъ — 23, при нихъ евященно — и церковнослужителей дѣйствительныхъ — 61. У нихъ мужеска пола детей — 78.

На П-е. Уѣздныхъ селеній, то есть сло* бодъ — 6, сел — 20, деревень — 20, хуторовъ — 63, владѣльцовъ — 46, церквей — 26.

На 12-е. Войсковыхъ обывателей пользующихся правомъ викокуренТя — 4753; черкасъ владѣльческихъ — 16 247; крестьянъ владѣльческихъ — 427; // духовнаго чнну — 196; пребывающихъ жительствомъ въ богодѣльняхъ калѣкъ — 316; иностранныхъ разныхъ вѣръ — 8. Итого мужеска — 21 947 да женска — 21 620, а обоихъ половъ — 43 567,

На 13-е. Мельницъ водяныхъ мучныхъ — 89, заводовъ винныхъ— 116.

На 14-е. Въ Сумскомъ уѣздѣ земли пашенной — 88 466 десятинъ; сѣнокосу — 10 875 десятинъ; лѣсу строеваго и дровянаго 42 500 десятинъ; подъ селеніемъ, огородами, гуменниками конопляниками — 10 900. Ітого удобной — 152 741 десятика. Подъ рѣкою, рѣчками, озерами, прудамн, протоками, болотами и пѣсками— 13 575 десятинъ; подъ большнми и проселочными дорогами — 1277 десятинъ. Итого кеудобной — 14 852 десятины, Всего удобной и неудобной — 167 593 десятины.

На 15-е. Въ семъ уѣздѣ бываетъ 11 ярманокъ. Въ слободахъ: Ворожбѣ — апреля 23, сентября 1-го и декабря 6, на Сырной недѣле; въ Верхней и Нижней Сыроваткахъ — сентября 6-го и ноября 30-го, на четвертой недѣле Великаго поста, въ Недѣлю всѣхъ святыхъ; въ селѣ Хатинѣ — гекваря І-го, июня 29 п сентября 1-го числъ, и продолжаются дни два и три, На оныя ярмонки привозятъ и торгуютъ изъ городовъ сего намѣстничества купцьт разными шелковыми и полотняными товзрами, а жители — хлѣбомъ, лошадьми, рогатымь скотомъ и овцами, и прочнми потребными для жителей съѣстными припасами и деревекскими рукоделТями.

На 16-е. Упражняются жители сего уѣзда большею частію въ хлѣбопашествѣ, скотоводствѣ и частію въ винокуреніи. И за продовольствТемъ своимъ для продажи отвозятъ на торги въ другТе города сего намѣстничества. Нѣкоторые жъ изъ жителей для работы отходятъ въ другіе города и селеніи. //

ш На 17-е. Отмѣнныхъ деревьевъ въ уѣздѣ Сумскомъ нѣтъ. Особливыхъ звѣрей, птицъ, пресмыкающихся гадовъ и несѣкомыхъ не водится; а чтобъ употребляли жители какТя травы въ лѣкарство не примѣчено, а жёнки собираютъ для краски деревенскихъ рукоделій нѣкоторыя изъ значущихся по уѣзду Харьковскому въ описаніи травъ.

На 18-е. Жители, населяющТе сей уѣздъ, чтобъ имѣли странные обычаи или особливое что въ нравахъ, либо же отменное въ обрядахъ не видно.

На 19-е. Заводовъ мѣтальныхъ и минеральныхъ нѣтъ такъ же.

На 20-е. Мрамора и другихъ каменьевъ, земляныхъ угольевъ и торфу не отыскано. //

339 10-е. О МИРОПОЛЬСКОМЪ УѢЗДѢ

На 1-е. Миропольской уѣздъ граничитъ Харковскаго намѣстничества съ Бѣлопольскимъ, Хотмышскимъ, Богодуховскимъ и Сумскимъ, и Курскаго намѣстничества — съ Суджженскимъ уѣздами. Длина онаго, отъ запада къ востоку, на 35, широта, отъ юга къ сѣверу,— на 63 версты.

На 2-е. МѣстоположенІе вообще ровное, а въ нѣкоторыхъ мѣстахъсъ небольшими возвышеніями.

На 3-е. Материкъ черноземной съ иломъ, а по рѣкѣ полупѣщаной. Хлѣбъ сѣется: рожъ, шпеница яровая и озимая, ячмень, овесъ, гречиха, просо, горохъ и ленъ; а урожай бываетъ въ такомъ же количествѣ, какъ и въ прочихъ сего намѣстничества округахъ вышеописанныхъ.

На 4-е. Какъ въ семъ уѣздѣ живутъ черкасы и великороссіанѣ, то обрядъ и порядок въ землепашествѣ точно таковъ, каковъ употребленъ въ Харковскомъ и прочихъ сего намѣстничества округахъ вышеописанныхъ.

На 5-е. Жители Миропольскаго округа въ пашенной землѣ и сѣнокосахъ имѣютъ недостатокъ, равно въ строевомъ и дровяномъ лѣсѣ, кромѣ тѣхъ селеній, которые владѣніе имѣютъ ш рѣкѣ Пслу, гдѣ лѣсомъ достаточнѣе.

На 6-е. Озеръ въ Миропольскомъ уѣздѣ никакихъ нѣтъ.

На 7-е. Въ Миропольскомъ уѣздѣ рѣка одна, рѣчекъ — 13. И изъ нихъ рѣка Псолъ выходитъ изъ Курскаго намѣстничества и протекаетъ по губернской границѣ на 12 да по внутренности Миропольскаго уѣзда на 30 верстъ въ Сумской уѣздъ. Въ неѣ вливаются изъ вершинъ Миропольскаго округа рѣка Гуйва, Могрица, Удава и Рыбица. Ильіокъ теченІе имѣетъ на 16 верстъ и выходитъ на границу Хатмыжскаго уѣзда, а сколько по оной границе протекаетъ, значитъ въ опнсаніи Хатмыжскаго округа. Да сверхъ того // рѣчки 140
впадаюгъ въ округи: Сумскую — Сироватка, Боромля, Ахтырскую — Дерновая и Пожня — Богодуховскую, Санковка —Хотмышскую, Локня — Курскаго намѣстничества въ Суджанскую. Снагость входитъ изъ Сумскаго уѣзда, протекаетъ по границе сего Миропольскаго съ Бѣлопольскимъ округомъ и впадаетъ въ Бѣлопольской со вливающеюся въ нея рѣчкою жъ изъ вершинъ Миропольскаго округа — Бѣловодью. И всѣ оныя рѣка и рѣчки по Миропольской округѣ протекаютъ: 1-я рѣка Псолъ по губернской границе на 12, да по внутренности округи Миропольской на 30, итого на 42 верстъ.

*РЪчки:*

| | | |
|---|---|---|
| *2-я* — Гуйва | на | 7 |
| 3-я — Могрица | на | 10 |
| 4-я — Удава | на | 10 |
| 5-я — Рыбица | на | 22 |
| 6-я — Ильіокъ | на | 16 |
| 7-я — Сироватка | на | 25 |
| 8-я — Боромля | на | 4 |
| 9-я — Дерновая | на | 10 |
| 10-я — Пожня | на | 3 |
| 11-я — Санковка | на | 7 |
| 12-я — Локня | на | 15 |
| 13-я — Снагость | на | 22 |
| 14-я — Бѣловодъ | на | 13 |

На 8-е. Урочищъ знамѣнитыхъ никакихъ нѣтъ.

На 9-е. Миропольской Николаевской манастырь построенъ въ 7198 году, февраля 20, по данной изъ Московскаго розряду грамоте, разстояніемъ отъ Мирополья въ 7 верстахъ. Въ немъ монашествующихъ 10 человекъ.

На 10-е. Приходовъ — 36, при нихъ священно- и церковнослужителей дѣйствителныхъ— 102, ихъ мужеска пола детей— 116.

На 11-е. Уѣздныхъ селеній, то есть слободь— 11, селъ — 26, деревень —27 и хуторовъ — 38, церквей — 33, владѣльцовъ — 40. Слободъ и селъ отменныхъ противъ другихъ въ семъ уѣздѣ нѣтъ.

На 12-е Войсковыхъ обывателей, пользующихся правомъ винокуренія — 2599. // запрещенныхъ винокуреніемъ—1145; однадворцовъ — 1467; черкасъ владѣльческихъ —

15 880, экономическихъ—1171; крестьянъ владѣльческихъ — 1266, экономическихъ —* 172; духовнаго чину — 260; отставныхъ отъ воинской службы нижнихъ чиновъ — 47; пребыиающихъ жнселіі СТВОЙЪ (югаделыіяхъ калѣкъ — 8. Июго мужеска — 24 015 да женска — 23 931, а обѣихъ половъ — 47 946,

На 13-е. Фабрнкъ и заводовъ нѣтъ.

На 14-е. Въ Мироподьскомъ уѣздѣ земли примѣрно пашенной 131 490 десятинъ; сѣнокосу — 9828 десятинъ; лѣсу строеваго и дровякаго — 21 122 десятины; подъ поселеніемъ, огородами, гуменниками и коноплянниками — 7825 десятинъ. Итого удобной — 170 265 десятинъ. Подъ рѣками, рѣчками, озерами, заливами, прудами, болотами и гвскими — 8275 десятинъ; подъ большими и нроселочными дорогами — 948 десятинъ. Итого неудобной — 9223 десятиньг Всего удобной и неудобной — 179 488 десятинъ.

На 15-е, Бываютъ 9 ярманокъ въ слободахъ: ЮнаковкЪ — на Сырной недѣле, маія 9, августа 6, декабря 6; Пушкарной — на Фоминой недѣле, августа 2*9, октября 1 числъ; Краснополье — маія 9, августа 6, ноября 8, и продолжаются не болъе 5 дней. На оные приъзжаютъ изъ городовъ сего и другихъ намѣстничествъ купцы съ разными шелковыми и полотняными товарами, а жители -— съ хдѣбомъ, лошадьми, рогатымъ скотомъ, овцами и прочими потребными для жителей съѣстными припасами и деревенскими рукодѣліями,

На 16-е. Упражняются жители сего уѣзда въ томъ самомъ, въ чемъ и другихъ округовъ обитатели вышеописанныхъ.

На 17-е. Отмѣнныхъ деревьевъ въ Мироиольскомъ уѣздѣ нѣтъ. // Особливыхъ зверей, И2 птицъ, пресмыкающихся гадовъ и несѣкомыхъ не водится. А чтобъ употребляли жители какія травы въ лѣкарство не примѣчено. Для крашенія же рукоделій сельскихъ угютребляютъ многія изъ значущихся въ описаніи Харковскаго округа подъ № 17 травъ.

На I8-е. Въ общемъ житіи уѣздныхъ поселяпъ странныхъ обычаевъ, особливаго въ нравахъ, обрядахъ и въ прочемъ ничего не видно,

На 19-е. Заводовъ метальных и минеральныхъ нѣтъ такъ же.

На 20-е. Мрамора и другихъ каменьее, земляныхъ угольевъ и торфу не сыскано*V*/

143 П-е. О БѢЛОПОЛЬСКОМЪ УѢЗДѢ

На Ье. Бѣлопольской уѣздъ граннчитъ Харковского намѣстничества съ уѣздами Миропольскимъ, Сумскимъ и Недригайловскимъ, Курскаго намѣстничества — съ Путивльскимъ и Суджанскимъ, Широта онаго, отъ юга къ сѣверу, простирается на 35, длина, отъвостока къ западу,— на 75 верстъ.

На 2-е. Мѣстоположеніе имѣетъ, кромѣ ръчныхъ бгреговъ, ровное.

На 3-е. Материкъ вообще черноземной, а мѣстами правая илн нагорная сторона рѣчекъ иловата. Хлѣбъ сѣется того жъ качества, и урожай бываетъ такой же, каковъ *м* въ прочихъ вышеописанныхъ сего намѣстничества округахъ.

На 4-е. Порядокъ и образъ обработыванІя земли въ семъ округѣ сообразенъ прочимъ вышеописаннымъ округамъ.

На 5-е. Пашенной земли и сѣнокосовъ — посредственно, а строеваго и дровянаго лѣсу — крайнѣ недостаточно и довольствуются покупкою по прикосновенности изъ Курскаго намѣстничества, а бѣдные и недостаточные по большей части огапливаютъ домы соломокх

На 6-е, Озеръ никакихъ во всемъ уѣздѣ нѣтъ.

На 7-е. Въ Бѣлопольскомъ уѣздѣ 11 рѣчекъ. И изъ нихъ рѣчки: Вѣра, Мужица выходятъ ізъ Сумскаго, Снагость — ізъ Миропольского, Выжлица — из вершинъ сего Бѣлапольского уѣздовъ и, протекая по Бѣлопольскому уѣзду на губернскую границу Харковскаго съ Курскимъ намѣстничествомъ, впадаютъ въ рѣку Сеймъ /7 со вливающимися въ 144
Вѣру изъ вершинъ Бѣлопольской округн рѣчками: Куяновкою, Рѣпкою, Крыжикомъ, Ворожбою, Крыгою, а въ оную Крыгу впадающими — Морочею и Павловкою. И всѣ оныя рвчки по Бѣлополскому округу теченіе имѣютъ:

| | Верст. |
|---|---|
| 1-я — Вѣра | на 30 |
| 2-я — Мужипа | на 20 |
| 3-я — Снагость | на 30 |
| 4-я — Выжлица | на 14 |
| 5-я — Куяновка | на 13 |
| б-я — Рѣпка | на 8 |
| 7-я — Крыжикъ | на П |
| 8-я — Ворожба | на 5 |
| 9-я — Крыга | № 25 |
| 10-я — Мороча | на 15 |
| 11-я — Павловка | на 20 |

На 8-е. Въ Бѣлопольскомъ уѣздѣ знамѣиитыхъ урочищь тако же,

На 9-е. Монастырей и пустыией нѣтъ.

На 10-е. Приходовъ — 29, при нихъ священно- и церковнослужителей съ малолетными — 260.

На 11-е. Уѣздныхъ слободъ – 7, селъ — 22, деревень — 16, хуторовъ — 15, владелцовъ — 24, церквей — 24.

На 12-е, Населяющихъ уЬздъ сей жителей, а имянно: мЪщанъ — 13; войсковыхъ обывателей, пользующихся правомъ винокуренія — 4456; однодворцовъ — 109; черкасъ владѣльческихъ — 16 302, экономическихъ — 250;
145 крестьянъ владѣлческихъ — 522; *II* экономическихъ — 271; цыганъ — 40; духовнаго чинv — 206; отставныхъ отъ воинской слvжбы нижнихъ чиновъ — 35; пребывающихъ жительствол* въ богодъльняхъ калекъ— 119. Итого мужеска — 22 323 да женска — 21 405, а обоихъ половъ — 43 728.

На 13-е. Фабрика суконная, называемая Глушковская,— 1, мельницъ водяныхъ мучныхъ — 83, вѣтряных — 62, винныхъ заводовъ — 34.

На 14-е. Примерно въ уѣздѣ земли пашенной - 117 212 десятинъ; сЪнокосу— 19 821 десятина; лѣсу дровянаго — 2780 десятинъ; подъ поселенІемъ, огородами, гуменниками и конопляниками — 7025 десятинъ. Итого удобной — 146 738 десятинъ. Подъ рѣками, рѣчками, протоками, прудами, озерами, заливами и болотами — 8821; подъ большими и проселочными дорогами — 740 десятинъ. Итого неудобной — 9561 десятина. Всего удобной и неудобной — 156 399 десятинъ.

На 15-е. Въ слободахъ Глушковской и Дьяковкѣ хотя и бываютъ ярмонки, но на оные приезжаютъ только изъ ближнихъ городовъ купцы съ разными мѣлкими шелковыми и бумажными товарами, а жители — съ хлѣбомъ и съ разными деревенскими рукоделіями.

Иа 16-е. Жители сего округа таковыми жъ занимаются упражнениями въ хлѣбопашествѣ и въ ситкѣ вина, какъ и въ прочихъ вышеописанныхъ округахъ.

На 17-е. Отмѣнныхъ деревьевъ въ семъ уѣздѣ нетъ.

На 18-е. Жители, населяющіе сей уѣздъ цичего отмѣннаго въ нравах и обычаяхъ не имѣютъ.

Па 19 е. Заводовъ метальныхъ и микеральныхъ нѣтъ такъ же,//

На 20-е. Мрамора и другихъ каменьевъ,
34₆ земляныл' угольевъ и торфу не отыскано.//

147 **.г** !2-е. О ЛЕБЕДИНСКОМЪ УѢЗДЪ

На 1-е. Лебединской уѣздъ граничитъ Харковскаго намѣстничества съ уѣздзми Недригайловскимъ, Сумскимъ, Ахтырскимъ и Черниговскаго намѣстничества — съ Гадяцкимъ. Длина онаго, отъ запада къ востоку, на 45, широта, отъ юга къ сѣверу, — на 42 вереты.

На 2-е. МѣстоположенТе вообще роьное.

На 3-е. Материкъ — черноземной съ иломъ, а мѣстами пѣсчаной. Хлѣбъ въ семъ округѣ сѣется и урожай бываетъ таковъ, какой и въ прочихъ вышеописанныхъ округахъ.

На 4-е. Порядокъ и образъ обрабатыванія земли въ семъ окрегѣ сообразенъ другимъ вышеописаннымъ округамъ.

На 5-е. Жители сего уѣзда въ пашеннон земле, сѣнокосахъ и строевомъ лѣсе имѣютъ недостатокъ.

На 6-е. Озеръ примѣчанія достоиныхъ нѣтъ.

На 7-е. Въ Лебединскомъ уѣздѣ рѣка одна, рѣчекъ — 8. И изъ нихъ рѣка Псолъ входитъ изъ Сумскаго округа и, протекая чрезъ Лебединской уѣздъ, впадаетъ въ Черниговское намѣстничество со вливающимися въ иеѣ изъ вершинъ Лебединскаго округа рѣчками: Историпомъ, Ольшаною, Будылкою, Бобрикомъ, Ворожбою и Алешнею. Рѣчка Грунь, протекая по граиице сего Лебединскаго съ Ахтырскимъ уѣздомъ, впадаетъ во оной Ахтырской уѣздъ, рѣчка Сула истекаетъ въ Недригайловской уѣздъ. I всѣ вышеписанные рѣки и рѣчки протекаютъ по Лебединскому уѣзду:

| | Верст. |
|---|---|
| 1-я — Рѣка Псолъ | на 55 |
| *Речки:* | |
| 2-я — Историпъ | на 26 |
| 3-я — Ольшаная | на 28 |
| 4-я — Будылка | на 16 |
| 5-я — Бобрикъ | на 15 |
| 6-я — Ворожба | на 17 |
| 7-я — Алешня | на П |
| 8-я — Грунь | на 10 |
| 9-я — Сула | на 5// |

На 8-е. Знаменитыхъ урочищъ въ семъ 148 уѣздѣ нѣтъ.

На 9-е. Михайловская Предтечева пустынь построена 764 года иждѣвенІемъ помѣщика Василія Полубатка *, отъ Лебедина разстояніемъ въ 11 верстахъ. Въ немъ съ строителемъ монашествующихъ — 5 человекъ.

На 10-е. Приходовъ — 32, при нихъ священно- и церковнослужителей дѣйствительныхъ — 111, ихъ мужеска пола дѣтей — 168.

На 11-е. Уѣздныхъ слободъ— 13, селъ — 20, деревень — 8, хуторовъ — 50, владѣльповъ — 56, церквей — 36. Изъ оныхъ селеній отличествуютъ отъ другихъ слободы: Мижиричь, бывший коммисарской городоъ, пригородъ Камянка, Ворожба и Великий Историпъ

[1] Полуботка

темъ, что бываютъ въ нихъ ярмонки; владѣльческія села Михайловка, Васильевка, кромѣ торговъ,— хорошими господекимн домами и садами.

На 12-е. Населяющихъ уѣздъ сей жителей: купцовъ — 9; мѣщанъ — 105; цеховыхъ — 454; войсковыхъ обывателей, пользующихся винокуреніемъ — 8143, запрещеиныхъ — 48; однадворцовъ — 487; черкасъ владѣльческихъ — 7805, дворцовыхъ — 226; крестьянъ владѣльческихъ — 351; духовнаго чину — 258; отставныхъ отъ воинской службьа нижнихъ чиновъ — 170; пребывающихъ жительствомъ въ богадельняхъ калекъ — 341. Итого мужеска — 18 397, женска — 17 991, аобоихъ половъ — 36 388.

На 13-е. Мелницъ мучныхъ водяныхъ — 135, заводовъ винныхъ — 59, селитреныхъ — 

На 14-е. Примѣрно въ уѣздѣ земли пашенной — 73 284 десят. 1542 саж., сѣнокосу — 21 333, лѣсу строеваго и дровянаго — 34 588, по поселеніемъ, огородамн, гуменниками и конопляниками — 8992. Итого vдобной — 138 122десят, 1542 саж. Подъ рѣкою, рѣчками, озерами, прудами, протоками, болотами и пѣсками — 3059 дес, подъ большими и проселочными дорогами — 522 дес, Итого неудобной — 3581 дес. А всего удобной и неудобной — 141 703 дес. 1542 саж.

На 15-е. Бываютъ ярмонки въ слободахъ: Мйхайловкѣ — въ день Преполовенія Господня, сентября 8, февраля 2; въ Мижиричѣ — маія 9, іюня 8, октября 26, которые продолжаются отъ 3 до 5 дней. На оныя ярмонки привозятъ й торгуютъ изъ городовъ сего и другихъ намѣстничествъ купиы разными шелковыми и полотняными товарами. а жители хлѣбомъ, лошадьми, рогатымъ скотомъ, овцами и другими потребными для жителей съѣстными припасами и дѣревенскими рукодельями.

На 16-е. Сего уѣзда жители упражняются по большой части въ земледеліи, скотоводствѣ, винокуреніи и въ другихъ работахъ такъ, какъ въ прочихъ уѣздахъ жители.

На 17-е. Отменныхъ деревьевъ въ Лебединекомъ уѣздѣ нѣтъ. Особливыхъ звѣрей, птицъ, пресмыкающихся гадовъ и несЬкомыхъ не водится, А какія употребляютъ жители травы какъ въ лѣкарство, такъ и для краски деревеискихъ рукоделій, о томъ въ Харковскомъ уѣздѣ описано.

На 18-е. Населяющіе уѣздъ сей жители
150 ничего отмѣннаго противъ // прочихъ Харковскаго намѣстничества жителей въ нравахъ и обычаяхъ не имѣютъ.

На 19-е, Заводовъ мѣтальныхъ и минеральныхъ нѣтъ такъ же.

На 20-е. Мрамора й другихъ каменьевъ, земляныхъ угольевъ и торфу нё сыскано. ,/

## 13-ть. О НЕДРИГАЙЛОВСКОМЪ УЪЗДЪ 15

На 1-е. Недригайловской уѣздъ граНичитъ Харковскаго намѣстничества съ уѣздами Бѣлопольскимъ и Сумскимъ, Новгородскаго. Сѣверскаго намѣстпичества — съ Конотопскил/, Курскаго намѣстничества — съ Путцвльскимъ и Черниговскаго намѣстничества — съ Роменскимъ уѣздами. Длина онаго, отъ запада къ востоку, на 45, щирота, отъ юга къ сѣверу,— на 75 верстъ.

На 2-е. Мѣстоположеніе имѣетъ ровное.

На 3-е. Материкъ — черноземной, а мѣстами — иловатъ. Хлѣбъ въ семъ уѣздѣ сѣется, и урожай бываетъ таковъ, какой и въ прочихъ вышеописанныхъ округахъ.

На 4-е. Жительствующіе въ семъ уѣздѣ малороссіанѣ въ такихъ же работахъ упражняются, какъ и прочихъ уѣздовъ обыватели.

На 5-е. Пашенной земли и сѣнокосовъ жители сей округи имѣютъ посредственно, лѣсомъ недостаточны, а довольствуются покупкою онаго изъ Черниговскаго и изъ Новгародскаго Сѣверскаго намѣстничествъ.

На 6-е. Въ семъ уѣздѣ озеръ нѣтъ.

На 7-е. Въ Недригайловскомъ уѣздѣ рѣчекъ 12. И изъ нихъ рѣчка Сула входитъ изъ Лебединскаго уѣзда и протекаетъ чрезъ Недригайловской Черниговскаго намѣстничества въ Роменской уѣздъ. Въ неѣ впадаютъ истекающіе изъ вершинъ недригайловскихъ — рѣчка Сулка, Грунь, Ольшана, Толстая, да Новгородскаго Сѣверскаго намѣстничества, изъ Конотопскаго уѣзда — Тернъ, коя протекаетъ по губернской границе на 25, по внутренности Недригайловской окрупі на 35 верстъ. Въ неѣ впадаютъ рѣчки: изъ вершинъ недригайловскихъ — Бобрикъ, Курица, Жучиха; изъ Конотопскаго уѣзда — Рутка. Да сверхъ того, выходящія изъ вершннъ Недригайловскаго округа рѣчки Хороля и Конотопа истекаютъ: 1-я — Черниговскаго намѣстничества —въРоменской, последняя — Новгородскаго Сѣверскаго намѣстничества — въ Конотопской уѣзды. Ивсѣ вышеописанные рѣчки протекаютъ по Недригайловскому уѣзду:

| | Верст. |
|---|---|
| 1-я — Сула | на 50 |
| 2-я — Сулка | на 16 |
| 3-я — Грунь | на 10 |
| 4-я—Ольшана | на 11 |
| 5-я — Толстая | на 10 |
| 6-я — Тернъ | на 60 |
| 7-я — Бобрикъ | на 17 |
| 8-я — Курица | на 20 |

| | | Верст. |
|---|---|---|
| 9-я — Жучиха | на | 10 |
| 10-я — Рутка | на | 18 |
| 1 Ья — Хороля | на | 9 |
| 12-я — Конотопа | на | 25 // |

152 На 8-е. Знамѣнитыхъ урочищъ въ семъ округѣ такъ же.

На 9-е. Монастырей н пустыней нѣтъ.

На 10-е. Приходовъ — 21, при нихъ священно- и церковнослужителей действительныхъ — 33, нхъ мужеска пола детей — 42.

На 11-е. Въ немъ слободъ — 20, селъ —- 19, деревень — 3, хуторовъ — 21, владѣльцовъ — 13, церквей — 21. Изъ оныхъ селеній отменныя слободы Ольшана и Терны, потому что въ нихъ, кромѣ торговъ, бываютъ ярманки; Неплюева, Козацкая и село Попова Слобода — противъ другихъ обширнѣе и многолюднѣе.

На 12-е. Населяющихъ уѣздъ сей жителей, какъ то: войсковыхъ обывателей, пользующихся винокуреніемъ — 2363, черкасъ владѣльческихъ — 22 633, крестьянъ владѣльческихъ — 468, цыганъ — 23, духовнаго чину — 112, отставныхъ отъ воинской службы нижнихъ чиновъ — 42, пребывающихъ жительствомъ въ богаделняхъ калекъ — 164. Итого мужеска — 25 805, женска — 25 039, а обоихъ половъ — 50 844.

На 13-е. Мѣлницъ водяныхъ мучныхъ — 94,вѣтряныхъ — 20, заводовъ ифабрикъ нѣтъ.

На 14-е. Въ уѣздѣ примѣрно земли пашенной— 130 245 деся., сѣнокосу — 20 020, лѣсу дровянаго — 3250; подъ поселеніемъ, огородами, гуменниками и коноплянниками — 7525. Итого удобной — 161 040 деся. Подъ рѣками, рѣчками, прудами и пѣсками — 9375; подъ большими и проселочными дорогами — 550 деся. Итого неудобиой —9925 деся. Всего удобной и неудобной — 170 965 деся.

На 15-е. Ярмонки въ слободѣ Олынаной на 4-й недѣле Великаго поста, іюня 29, сентября 6 и ноября 8, и продолжаются дней шесть. На оную съѣзжаются изъ городовъ сего намѣстничества купцы и торгуютъ такими жъ товарами, какъ въ вышеописанныхъ округахъ.

На 16-е. Упражненіе жителей уѣздныхъ состоитъ въ хлѣбопашествѣ и скотоводствѣ, кромѣ сего, разведена въ семъ уѣздѣ въ довольномъ количеетвѣ плантація табаку, которын отправляется для продажи въ разныя города по здѣшнему и по сосѣдственнымъ намѣстничествамъ. //

153 На 17-е, Отменныхъ деревьевъ въ Недригайловскомъ уѣздь нѣтъ. Особливыхъ звѣрей и птицъ и пресмыкающихся гадовъ и несѣкомыхъ не водится, а какія употребляютъ жители сего уѣзда травы какъ въ лѣкарство, так и для крашенія деревенскихъ рукоделій, о томъ въ Харковскомъ уѣздѣ описано.

На 18-е. Населяющіе уѣздъ сей жители противу обытателей[1] другихъ Харковскаго намѣстничества округовъ ничего отмѣннаго въ нравахъ и обычаяхъ не имѣютъ.

На 19-е. Заводовъ металныхъ и минералныхъ нѣтъ такъ же.

На 20-е. Мрамора и другихъ каменьевъ, земляныхъ угольевъ и торфу не сыскано.//

## 14-ть. О ХОТМЫШСКОМЪ УѢЗДѢ 155

На 1-е. Хотмышской уѣздъ граничитъ къ сѣверу съ Миропольскимъ, къ востоку — Курскаго намѣстничества съ Богатинскимъ, къ югу — съ Золочевскимъ, къ западу— съ Богодуховскимъ уѣздами. Длина онаго, отъ запада къ востоку, на 50, широта, отъ юга къ сѣверу,— на 57 вѣрстъ.

На 2-е. Мѣстоположеніе имѣетъ ровное.

На 3-е. Материкъ — черноземъ съ иломъ. Хлѣбъ сѣется и урожай оному бываетъ таковъ, какъ и въ прочихъ Харковскаго намѣстничества округахъ.

На 4-е. Порядокъ и образъ обработыванія земли въ сей округѣ сообразенъ прочимъ вышеописаннымъ округамъ.

На 5-е. Жители сего уѣзда имѣютъ недостатокъ въ пашенной и сѣнокосной землѣ, равно какъ и въ лѣсѣ.

На 6-е. Въ семъ уѣздѣ озеръ нѣтъ.

На 7-е. Въ Хотмышскомъ уѣздѣ 1 рѣка, 16 рѣчекъ. І изъ нихъ рѣка Ворскло входитъ Курскаго иамѣстничества изъ Богатинскаго уѣзду и протекаетъ чрезъ Хотмышской въ Богодуховской уѣздъ. Во оную впадаютъ изъ вершинъ сего Хотмышскаго округа рѣчки: Гусеница, Казачья Рутка, Рогозня, Готня со вливающеюся въ нея рѣчкою Локнею, выходящія изъ округъ Золочевской; Гайворонъ — изъ Богодуховской; Вторая Бретеница со вливающеюся въ нее изъ той же Богодуховской — рѣчкою Третьею Братеннцею; нзъ Курскаго намѣстничества, изъ Богатинской — Морщенской. Рѣчка Ворсклица. выходящая изъ вершинъ Хотмышскаго, протекаетъ въ Богодуховской уѣздъ со вливающими въ нее рѣчками Лисицею да входящею пзъ Миропольскаго уѣзда Санковкою. Рѣчки, выходящія такъ же изъ вершинъ Хотмышскаго — Бабровка, Рокитная, Ивница да изъ Миропольскаго уѣзду — ИлІокъ протекаютъ Курскаго намѣстничества въ Богатинской уѣздъ.// И ВСБ 156

[1] *Так у гпексті.*

вышеписанные рѣка и рѣчки по Хотмышскому уѣзду теченіе имѣготъ:

| | Верст. |
|---|---|
| Ъя рѣка Ворскло | на 40 |
| *Рѣчки:* | |
| 2-я — Гусеница | на 17 |
| 3-я — Казачъя Рутка | на 25 |
| 4-я — Рогозная | на 5 |
| 5-я — Готня | на 17 |
| 6-я — Локия | на 16 |
| 7-я — Гайворонъ | на 12 |
| 8-я — Вторая Братеница | на 15 |
| 9-я — Третья Братеница | на 4 |
| 10-я — Морщенская | на 3 |
| 11-я — Ворсклица | на 40 |
| 12-я — Лисица | на 22 |
| 13-я — Санковка | на 9 |
| 14-я — Бобровка | на 14 |
| 15-я — Рокитная | на 16 |
| 16-я — Ивница | на 11 |
| 17-я — Иліокъ | на 18 |

На 8-е. Знаменитыхъ урочищъ нѣтъ,

На 9-е. Хотмышской Богородицкой Знаменской монастыръ. Въ немъ одна церковь во имя Знаменія пресвятыя Богородицы, построена 731 года игуменомъ Товігю, другая-— Петропавловская, построена 760 года игуменомъ Леонидомъ Ладынскимъ, разстояніемъ отъ Хотмышска въ 6 верстахъ, монашествующнхъ — 3. Борисовской девичей монастырь — въ 10 верстахъ, Покровской монастырь — въ 4 верстахъ.

На 10-е. Приходовъ — 37, при нихъ священно- и церковнослужителей дѣйствительныхъ— 124, ихъ мужеска пола детей— 131.

На 11-е. Въ уѣздѣ слободъ — 30, селъ — 17, деревенъ — 23, хуторовъ — 22, владѣльцовъ — 39, церквей — 35, часовня — 1, богаделенъ — 18. //

На 12-е. Населяющихъ уѣздъ жителей, какъ то: однадворцовъ — 7165; черкасъ владѣльческихъ — 16 554, економическихъ — 3896: крестъянъ владѣльческихъ — 717, економическихъ — 374; цыганъ — 29; духовнаго чнна — 283; отставныхъ отъ воипской слvжбы нижнихъ чиновъ — 97; пребывающихъ жительствомъ въ богадельняхъ калѣкъ — 203; иностранцовъ — 4. Итого мужеска — 29 322, женека -— 27 567, а обоихъ половъ — 56 889.

На 13-е. Мелницъ водяныхъ мучныхъ — 187. фабрикъ и заводовъ нѣтъ.

На 14-е. Въ уѣздѣ примѣрно земли пашенной — 169 219 десят. 1961 саж.; сѣнокосу — 6715 дес. 1600 саж.; лѣсу строеваго и дровянаго — 13 983 дес. 800 саж; подъ поселеніемъ, огородами, гуменниками и конопляниками — 7470 дес. 2000 саж. Итого удобной — 197 388 десят. Подърѣками, рѣчками, прудами, озерами, болотами и песками 9095 десят.; подъ большими и проселочными дорогами — 531 дес. 600 саж. Итого неудобной — 9626 дес, 600 саж. Всего удобной и неудобной — 207 015 дес. 2161 саженъ.

На 15-е. Въ уѣздѣ бываетъ 8 ярманокъ. Въ слободахъ; Борисовкѣ — июня 24, июля 24, сентября 14, ноября 8; Гайворонѣ — генваря 1, въ Десятую пятницу, сентября 1 и октября **I,** и продолжаются отъ 3 до 6 дней. Продажа на нихъ такихъ бываетъ товаровъ, какъ в прочихъ вышеописанныхъ уѣздахъ.

На 16-е, Жители сего уѣзда по большой части упражненіе имѣютъ въ хлѣбопашествѣ и скотоводствѣ. //

На 17-е. Отмениыхъ деревьевъ въ Хоть- 158
мышскомъ уѣздѣ нѣтъ. Особливыхъ звѣрей н птицъ, пресмыкающихся гадовъ и несвкомыхъ не водится. А какія употребляютъ жителитравы *въ* лѣкарство и для деревенскихъ рукоделій, о томъ въ Харковскомъ уѣздѣ описано.

На 18-е. Жители сего уѣзда противу другихъ обитателей Харковскаго намѣстничества ничего отмекнаго въ нравахъ и обычаяхъ не имѣютъ.

На 19-е. Заводовъ метальныхъ и минеральныхъ нѣтъ так же.

На 20-е. Мрамора и другихъ каменьевъ, земляныхъ угольевъ и торфу не сыскано. //

## 15-ть. О ИЗЮМСКОМЪ УЪЗДЪ 159

На 1-е. Изюмской уѣздъ граничитъ къ западо-сѣверу съ Чугуевскимъ, къ востоку — Воронежскаго намѣстничества Купянскимъ, къ югу — Екатеринославскаго намѣстничества съ Славянскимъ уѣздами. Широта онаго, отъ сѣвера къ югу, на 60, длина, отъ востока къ западу, простирается на 100 верстъ.

На 2-е. Мѣстоположеніе во обще ровиое, а при рѣкахъ, особливо при берегахъ Донца, гористое.

На 3-е. Материкъ земли черноземной, местами же пѣщаной, Хлѣб сѣютъ: рожъ, пшеницу, озимую и яровую, ячменъ, овесъ, просо, гречиху и горохъ, сѣмена конопли и ленъ. Урожай бываетъ въ такомъ количествѣ, каковъ и въ другихъ округахъ вышеописакныхъ.

На 4-е, Образъ возделанія земли и порядокъ сообразенъ тому, каковь употребленъ и въ прочихъ округахъ вышеописанныхъ.

На 5-е. Сего уѣзда жители дровянаго и строеваго лѣса имѣютъ довольно, пахотной и сѣнокосной земли достаточно.

На б-е, Озеръ знаменитыхъ нѣтъ, а есть одно озеро, Лиманъ называемое, котораго окружность на 16 верстъ. Истока жъ онаго, какъ и во оное впадающихъ рѣчекъ или ручьевъ, нѣтъ.

На 7-е. Въ Изюмскомъ округѣ две рѣки, 10 рѣчекъ. И изъ нихъ: 1-я — Сѣверной Донецъ входитъ изъ Чугуевскаго уѣзда и, протекая по границе Екатеринославскаго съ Харьковскимъ намѣстничествами на 33, по внутрен-
160 иости Изюмскон округи на 99 верстъ, // впадаетъ въ то Екатеринославское намѣстничество. Въ неѣ вливаются въ Изюмскомъ уѣздѣ, входящая Воронежскаго намѣстничества изъ Купенекой округи 2-я рЪка Осколъ съ рѣчкою Бахтинкою, изъ Екатеринославскаго намѣстничества рѣчка Бышкинъ, изъ вершинъ Изюмской округн — Каменка, Теплянка, Сухой Изюмецъ, Вторая Каменка, Балаклейка со вливающимися въ неѣ Сухою Балаклейкою, Среднею Балаклейкою, входящею изъ Чугуевскаго уѣзда, И всѣ оные рѣки н рѣчкн теченіе имѣютъ по Изюмской округѣ:

*Рѣки:*

Ья — Сѣверной Донецъ, какъ выше значитъ, по границѣ на 33 да внутри сего уѣзда на 107, итого на 140,

| | | |
|---|---|---|
| 2-я — Осколъ | на | 24 |

*РЬчки:*

| | | |
|---|---|---|
| 3-я — Бахтинка | на | 15 |
| 4-я — Бышкинъ | на | 4 |
| 5-я — Каменка | на | 15 |
| 6-я — Теплянка | на | 10 |
| 7-я — Сухой Изюмецъ | на | 12 |
| 8-я — Мокрой Изюмецъ | на | 35 |
| 9-я — Вторая Каменка | на | 15 |
| 10-я — Балаклейка | на | 25 |
| П-я — Сухая Балаклейка | на | 25 |
| 12-я — Средняя Балаклейка | на | 23 |

На 8-е, Урочищъ знаменитыхъ нѣтъ.

На 9-е. Манастырь Святогорской Успенской, которой преждѣ былъ въ Изюмскомъ округѣ, а ньшѣ отошелъ въ Славянскую округу Екатеринославскаго намѣстничества и состоитъ отъ Изюма въ 30 верстахъ, а ведомствомъ зависимъ отъ Бѣлоградскаго епископа.

На 10-е, Приходовъ— 28, при нихъ священно* и церковнослужителей дѣйствительныхъ — 77. ихъ мужеска полу дѣтей — 88.

На 11-е. Въ уѣздѣ слободъ — 25, селъ — 5, деревень — 6, хуторовъ — 43, владѣльиовъ — 33, церквей — 32, партикулярныхъ домовъ — 6039, богоделенъ— 7. Изъ оныхъ селеній достойнѣе другихъ слободы Балаклея, бывшей *II* камисарской городокъ, тѣмъ, что въ ней учреждена расправа нижняя на Изюмскую округу; Андрѣевка, Лиманъ, Савинцы, Цареборисовъ, Рубцева — въ нихъ бываютъ изрядныя ярмонки съ деревенскими продуктами, съ рогатымъ и прочимъ скотомъ.

На 12-е. Войсковыхъ обывателей, пользующихсн винокуреніемъ— 12 111, черкасъ владѣльческихъ — 6679, выморочныхъ — 484, крестьянъ владѣльческихъ — 118, духовнаго чина — 211, пребывающихъ жительствомъ въ богодельняхъ калекъ — 46, иностранцовъ — 3. Итого мужеска — 19 652 да женска — 18 951, а обеихъ половъ — 38 603.

На 13-е, Въ уѣздѣ мелиицъ водяныхъ мучныхъ — 67, вѣтряныхъ — 7, фабрикъ, принадлежащихъ помѣщикамъ Захаржевскимъ,— шляпочная и картежная, заводовъ винныхъ — 64, селитреной — 1.

На 14-е. Въ уѣздѣ примерно земли пашенной — 204 679, да сѣнокосу н степи къ сѣнокосу способной — 74 500, да лѣсу строеваго и дровянаго —• 37 500 десятинъ. Подъ поселеніемъ, огородами, гуменниками и конопляниками — 3421 дес. Итого удобной — 320 100 дес. Подъ рѣками, рѣчками, озерами, болотами н песками — 16 247 дес.; под большими дорогами — 512 дес, проселочными — 325 дес. Итого неудобиой — 17 084 дес* Всего удобной и неудобной— 337 184 десятины.

На 15-е. Бываютъ 16 ярманокъ въ слободахъ: Савинцахъ — апреля 23, августа 15> ноября 8-го; Балаклѣе — въ недѣлю Ваій, іюля 12, августа 1-го, сентября 23, декабря 6; въ Андреевкѣ — майя 9, іюля 20, сентября 8, октября 26; въ Лиманѣ — на Фоминой недѣле, и продолжаются отъ 3 до 4 дней. На оньтя ярмонки привозятъ и торгуютъ изъ городовъ сего намѣстиичества купцы разными шелковыми и полотняными товарами, а жители — хлѣбомъ, лошадьми, рогатымъ скотомъ и овцами, и протчими потребными для жителей съѣстньтми припасами и деревенскими рукоделиями. //

На 16-е. Упражняются жители сего уѣзда большею частIю въ хлѣболашествѣ, скотоводствѣ и частію зъ винокуреніи; и за продовольствіемъ своимъ для продажи отвозятъ хлѣбъ на торги въ города сего намѣстничества, а выкуренное. вино — въ донскіе станицы н въ Екатеринославское намѣстничество. Нѣкоторые жъ для работы отходптъ въ другіе города и селеніи. Женсгсій полъ вспомоществуетъ -мущинамъ въ домашней економіи и упражняется въ собираніи хлѣба, огородины и ирочаго,

На 17-е. Отмѣнныхъ деревьевъ въ уѣздѣ Изюмскомъ нѣтъ, Особливыхъ звѣрей и птииъ,

пресмыкающихся гадовъ и несѣкомыхъ не водится. Травы употребляютъ какъ въ лъкарство, такъ и собираютъ для крашенія деревенскихъ рукоделій нѣкоторыя изъ значущихся въ описаніи Харьковскаго округа.

На 18-е. Между жительми, населяющими сей уѣздъ странныхъ никакихъ обычаевъ и особливаго въ нравахъ и обрядахъ ничего не примѣчено.

На 19-е. Заводовъ метальныхъ и минеральныхъ нѣтъ такъ же.

На 20-е. Мрамора и другихъ каменьевъ, кромѣ дикаго слоеваго и рыхлаго, тако жъ земляныхъ угольевъ и торфу еще не отыскано.

# Атласъ
# Харковскаго намѣстничества
# 1787 году

Харковское намѣстничество составлено большею частію изъ слободскихъ, прежде такъ называвшихся, полковъ, Сія область, заключая древнія россіи восточныя отъ половцовъ, а южныя — отъ козаръ и печенѣтовъ границы, часто претѣрпѣвала отъ ихъ набѣговъ грабительства и удерживала стремившіеся во внутреннюю Роесію ихъ покушенія; составляла она нарочитой удѢлъ великаго княженія Кіевскаго.

Въ 1223 году, подъ предводительствомъ Чучи-Хана, сына Чингисъ-ханова, сія страна татарами разорена. Жители, лишившиеся своихъ князей й военачальниковъ, оставивъ прародительская жилища, уклонялись больше къ западу, а земли ихъ пребыли со временъ татарскаго нашествія въ долговременномъ запустѣніи, гдь до поселения слободскихъ полковъ, то есть, при царяхъ Іоаннѣ Васильевичи и Θеодорѣ Ивановичѣ, построены только города Бѣльгородъ, Чугуевъ и Валуйки; потомъ царемъ Борисомъ Θедоровичемъ Годуновымъ на южной отъ татарскихъ владеній границъ основанъ городъ Царѣборисовъ, что нынъ оставленъ слободою въ Изюмскомъ округѣ[75].

Южные россіяне, бывшіе съ 1320 году подъ литовскимъ и польскимъ владеніемъ въ Волыни, Подоліи и Украйнѣ, по причинѣ претерпѣваемыхъ ими отъ поляковъ притъсненій, начали 1650 года устраняться изъ за Днѣпра къ востоку въ россійскія границы на опустевшее своихъ праотцевъ наслѣдіе и, распространись многолюдными селеніями по Бѣлгородской чертѣ, преградили крьмскихъ и другихъ татаръ въ Россію набѣги. Сіи переселенцы, добровольно возвратись въ отечество, составили новой въ Российской державѣ гражданской и воинской корпусъ и названы слободскіе-полки.

Сіи полки, за сохраненіе къ россінскому престолу во время бывшихъ при гетманъ Иване Выговскомъ возмущеній непоколебимой, верности, пожалованы отъ царя Алексѣя Михайловича похвальными грамматами и новыми выгодами. Симъ же подобными государскими привелегіями и въ послѣдующія времена за вѣрныя ихъ службы жалованы были. Состояли съ начала поселенія въ непосредственномъ владѣніи Посольскаго приказу, потом зависали отъ Кіевской губерніи, Бѣлгородскаго разряду[76] и отъ Белгородской губернін по гражданским? а по военнымъ дѣламъ — отъ Военной коллегіи; а въ 1732 году подчинены учрежденной Слободской комиссіи, и, напослъдокъ, въ 1743 году вторично Белгородской губерніи. Именовались полки по пяти полковымъ городамъ: Харковской, Сумской, Ахтырской, Острогожской и Изюмской.

Въ 1765 году, по высочайшему соизволенію императрицы Великія Екатерины, изъ слободскихъ полковъ учреждена Слободская Украинская губернія, городъ Харковъ переименованъ губернскимъ, а протчіе четыре полковые города — провинциальными. Изъ сей губерніи въ 1780 году учреждено Харковское намѣстничество, которое сентября 29 дня открыто,

Смежныя ему намѣстничества: отъ севера — Курское, отъ запада — Новгородское Сѣверское и Черниговское, отъ юга — Екатеринославское, отъ востока — Воронежское.

Харковское намѣстничество составляютъ 15 округовъ: Харковскій, Чугуевскій, Волчанскій, Золочевскій, Валковскій, Ахтырскій,

Заставка до Атласу Харківського намісництва 1787 р.

Заставка до ллалів міст Харківського намісництва 1787

Заставка до Топографічного опису Харківського намісництва 1787 р.

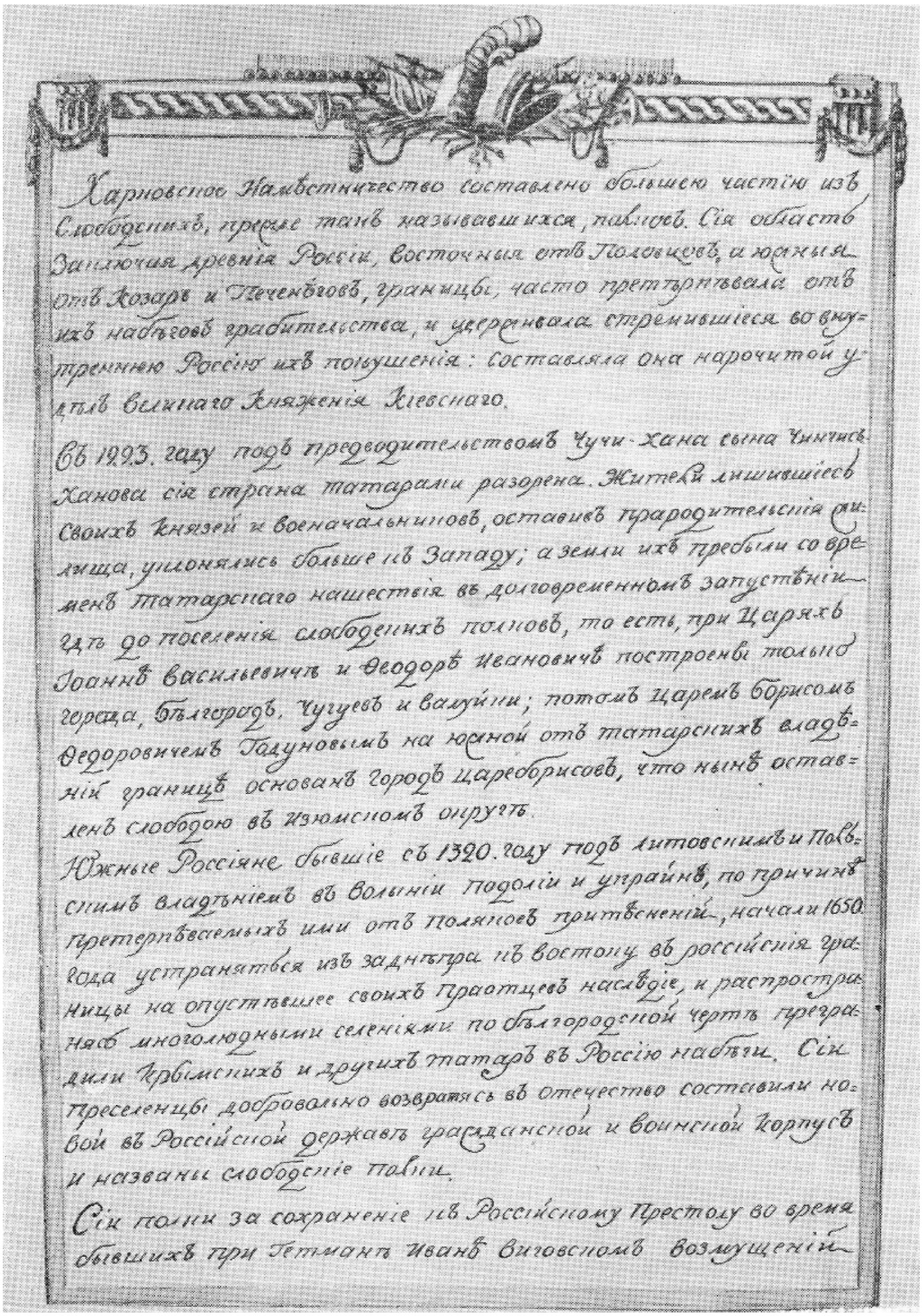

Харковское Намѣстничество составлено большею частію изъ
Слободскихъ, прежде такъ называвшихся, полковъ. Сія область
Заключая древнія Россіи, восточныя отъ Половцовъ, и южныя
отъ Козаръ и Печенѣговъ, границы, часто претерпѣвала отъ
ихъ набѣговъ врабительства, и удерживала стремившіеся во вну-
треннюю Россію ихъ покушенія: составляла она нарочитой у-
дѣлъ Великаго Княженія Кіевскаго.

Въ 1293. году подъ предводительствомъ Чучи-хана сына Чингисъ
Ханова сія страна татарами разорена. Жителей лишившіесъ
Своихъ князей и военачальниковъ, оставивъ прародительскія са-
лища, уклонялись больше въ Западу; а земли ихъ пребыли со вре-
менъ татарскаго нашествія въ долговременномъ запустѣніи
ждъ до поселенія слободскихъ полковъ, то есть, при Царяхъ
Іоаннѣ Васильевичѣ и Феодорѣ Ивановичѣ построены толыо
города, Бѣлгородъ, Чугуевъ и Ахтырки; потомъ царемъ Борисомъ
Федоровичемъ Годуновымъ на южной отъ татарскихъ владѣ-
ній границѣ основанъ городъ Царебборисовъ, что нынѣ остав-
ленъ слободою въ Изюмскомъ округѣ.

Южные Россіяне бывшіе въ 1320. году подъ литовскимъ и Пол-
скимъ владѣніемъ въ Волыни Подоліи и Украйнѣ, по причинѣ
претерпѣваемыхъ ими отъ Поляковъ притѣсненій, начали 1650.
года устраняться изъ заднѣпра къ востоку въ россійскія гра-
ницы на опустѣвшее своихъ Праотцевъ наслѣдіе, и распростра-
нясь многолюдными селеніями по бѣлгородской чертѣ прегра-
дили Крымскихъ и другихъ татаръ въ Россію набѣгъ. Сіи
переселенцы добровольно возвратясь въ отечество составили но-
вой въ Россійской державѣ гражданской и воинской корпусъ
и названы слободскіе полки.

Сіи полки за сохраненіе къ Россійскому Престолу во время
бывшихъ при Гетманѣ Иванѣ Виговскомъ возмущеній

Перший аркуш білового в**аріанту** опису Харківського намісництва 1787 **р,**

Краснокутскій, Богодуховскій, Сумскій, Миропольскій, Белопольскій, Лебеднскій Недригайловскій, Хотьмышскій и Изюмскій' Оно простирается въ длину на 350, а въ ширину — на 120 верстъ.

1". Губернски городъ ХАРКОВЪ лежите при рЪчкахъ Харкове и Лопани. Географичеекая онаго широта 49* 59' 20*, *г* долгота - *Щ* оо . Разстояніемъ отъ Санктпетербvрга въ 1443, отъ Москвы — въ 706 верстахъ. Построепъ въ царствованіе царя Алексея Михайловича 1653 году. Въ длину простирается отъ запада къ востоку, // на 1200, а въ ширину, отъ севера къ югу,— на 1000 саженей, кроме пригородныхъ слободъ. Естественнымъ мЪстоположенімъ разделяется на три части: 1-я расположена на возвышенномъ косогоре, простирается до береговъ обеихъ выщепомянуТыхъ рѣчекъ и преимущественно называется городъ; 2-я — отъ первыя къ западу, на правомъ берегу речки Лопани, на ровномъ, частію песковатомъ месте, и называется Залопанью; а о-я — къ востоку и югу, на лъвомъ берегу речки Харкова, на ровномъ и несколько возвышенномъ месте, и имянуется Захарковомъ. Церквей въ семъ городе — И, въ томъ числе каменныхъ — 7, Первая — Соборная съ че~тырьмя приделами, вторая — при Покровскомъ монастыре, четыре — приходскихъ и одна на кладбище, да четыре приходскія же деревянныя. Каменныхъ публичныхъ строений: въ училнщномъ монастыре школы, библютека да за монастыремъ сиро питательной домъ, поліція съ городовымъ магистратомъ, оанковая контора, почтовой домъ, губернская аптека, провіантской могазейнъ, четверы городскіе ворота съ караульнями, гостинной дворъ, желѣзныхъ и протчихъ лавокъ — 8, да вновъ строятся присутственный места и разныя мѣлочныя лавки; казенны хъ жилыхъ домовъ каменныхъ же, для пребыванія генералъ-губернатора со всеми службами, для городничаго со службами службы на дворе, где избирательной залъ и домъ для губернатора, которой состроенъ деревянной, но обложенъ кирпичемъ, и съ таковыми же службами. Партикулярныхъ* церковной домъ, вновь заложенный, обывательскихъ три дома. Деревянныхъ на каменномъ фундаменте: казенное училище, партикулярныхъ домовъ—5 0. Деревянныхъ: мясной рядъ, рыбной рядъ и дрvгія мелочныя лавки. И хотя не более четырехъ лЪтъ, какъвъ семъ городе начали строится по плану, но порядочно вьтстроенныхъ домовъ состоять уже 184. Жителей въ городе разного званія — 10 512. Домовъ обывательскихъ въ городе и предъместіи щитается 1810.

Въ упомянутомъ училищномъ Покрозскомъ монастыре 1727 году основанъ училищной кочлепумъ, где обучаютъ россійскому, латинскому и греческому языкамъ, исторіи, географіи поезіи, риторике, философіи и богословіи' ьъ училищахъ же, зависящихъ отъ губернского правленія, учрежденныхъ 1768 году обучаютъ россійскому, французскому и немецкому языкамъ, ариѳметике, геометріи, геодезш, артиллеріи, фортификации, физике, исторш, географщ, рисованію, музыке и танцеванью. Въ обоихъ оныхъ училищахъ обучаются ученики разного званія, какъ на собственному так и на казенномъ содержаніяхъ.

внутренняя въ ХарковЪ торговля достаточна: ярманокъ бываетъ въ году четыре. На гостинномъ дворе торгуютъ товарами галантерейными, овощными, москотинными, шелковьп ми, шерстяными, полотняными, медными, железными, бумажными, фарфоровыми и лротчими; такъ же есть торги достаточный иностранными напитками, икрою и соленою рыбою; сверхъ того здешніе промышленники производят торгъ въ немаломъ количестве разного роду скотомъ, саломъ, лошадинными, говяжими и овечьими кожами, шерстью щетиною, кожами и мехами разныхъ зверей медомъ, воскомъ, хлебомъ, анисомъ и древесными плодами. Фабрикъ никакихъ не состоитъ а производятся домашнія рукоделія ремеслен' никами большею частію изъ кожъ и шерстей

Изъ Харкова дороги: 1-я, простирающаяся къ обоимъ етолицамъ, называемая Московская. Отъ сей дороги, въ 20 верстахъ отъ Харкова, отделяется въ право дорога въ Воронежу Тамбовъ, Пензу и Казань. 2-я — от Харькова чрезъ Константпноградъ въ Екатеринославъ, Херсонъ и Тавриду, а чрезъ Ахтырку - въ Кіевъ. 3-я - Донская или Черкаская, ведущая въ донскія станицы и въ Кавказское наместничество. 4-я — Волжская — въ Саратовъ, Царицынъ и Астрахань. 5-я — Сумская — въ Новгородское Северское и белорусе наместничества.

Гербъ города Харкова представляет* въ зеленомъ поле положенныя крестообразно рогъ изобилія, съ находящимися //въ немъ плодами и цветами, и Меркуріевъ жезлъ. 36

Въ Харковскомъ округе лучшія речки- 1-я — Харковъ, 2-я — Лопань, 3-я — Уды и 4-я — Мож. Первыя две, соединясь въ самомъ городе, впадаютъ ниже онаго въ шести верстахъ въ Уды, а сія равно и Можъ въ Чугуевскомъ уезде — въ реку Донецъ. Вершинами оне выходятъ: Харковъ въ Золочевскомъ, Лопанъ и Уды — Курска го наместничества въ

*Дужки $ тексте*

Бьлагородскомъ, а Можъ— въ Вадковскомъ уъ-здъ.

Во всемъ уезде состойтъ пахотной земли — 89 595, сенокосу — 17 338, лѣсу Строева го и дровянаго — 54 950, подъ поселеніемъ, огородами, гуменниками и конопляниками — 3174 десятины. УЪздныхъ селенін, то есть слободъ, селъ, деревень и хуторовъ — 85. Въ нихъ жителей мужеска пола — 24 901, женска —• 24 417. Главный о ныхъ промыселъ состоитъ по части въ мелочной торговлѣ, въ земледѣліи, разведвніи садовъ, тако жъ и въ винокуреніи, а скотоводство сразмѣрно количеству полей.

УЪЗДНЫЕ ГОРОДА

II. ЧУГУЕВЪ построенъ при царѣ ІоаннЪ Васильевиче. Расположенъ по правую сторону реки СЪвернаго Донца, на горе. Въ Чугуевъ находятся всѣ уѣздныя судебныя правительства и чиновники [1]-(кроме нижней расправы, учрежденной по способности на Чугуевской и Волчанекой уѣзды въ упраздненномъ воеводскомъ городѣ Салтовѣ)"[1], церквей деревянныхъ — 7, торговыхъ лавокъ —3 1, обывательскихъ домовъ — 1726, жителей обоего пола — 3013 дущъ. Ярманка бываетъ въ годъ одна и еженедельно собираются два торга. Главное Чугуева рукодвліе есть выдѣлка овечьихъ кожъ (здыпніе скорняки всЪхъ по Украинъ одноремесленниковъ превосходятъ), такъ же тканье тару сны хъ поясовъ и тясемъ, деланіе сЪделъ и попругъ Чугуеву относится. Чугуевской гербъ — щитъ, разделенный на три части, Въ первой — две сабли положенныя крестообразно въ золотомъ поле, во второй — въ красномъ поле три серебрян ныя рогатыя луны, а въ третьей — въ серебреніомъ поле на шесть висящая виноградная съ листами кисть.

Главнейшая въ семь округе река — Северной Донецъ. Выходить Курскаго наместничества изъ Белагородскаго уезда и, протекая Харковское, потомъ Екатеринославское наместничество и донскія станицы, вливается еъ реку Донъ, Въ Донецъ впадаютъ въ семь уезде съ правой стороны яутчія речки Бабка, Уды и Можъ, а съ левой — Хотомля, Бурлукъ и Гиилица,

Во всемъ уезде пахотной земли состоитъ — 132 215, сенокосу — 83 200, подъ лЪсомъ — 51 100, подъ поселеніемъ — 5941 десятина, бездныхъ селеній — 84; жителей; мvжеска пола — 28 366, женска — 28 379, а въ городе *щ* уезде обоего пола — 59 758 душъ.

III. ВОЛЧАНСКЪ построенъ 1688 года. Положеніе имеете при ръчке Вол чей на ровномъ и пещаномъ месте. Бъ немъ двЪ деревянный церкви, присутствии ыя мѣста, кроме нижней расправы, которая въ СалтовЪ. Въ разные времена года собирается 7 малыхъ ярманокъ и еженедѣльныхъ два торга. Обывательскихъ домовъ — 404, жителей обоего пола — 2660 душъ. Гербъ Волчанскій: въ голубомъ поле бегущій волкъ.

Чрезъ сей уездъ протекаетъ река Северной Донецъ, въ которую съ левой стороны впадаютъ главнЪйшія реки: Корень, Короча и Н ежи голь однимъ устьемъ и речка Волчья, Пер выя три выходятъ Курскаго намести и~чества въ Короченскомъ, а последиія — Воронежскаго наместничества въ Валуйскомъ уезде. Во всемъ округе состоитъ пахотной земли — 149 902, сенокосу — 76 820; лесу — 49 300, подъ поселеніемъ — 5241 десятина. УЪздныхъ селен Ей— 111, въ нихъ жителей; мужеска пола — 31 473, женска — 31 600, а всего въ городе и округѣ — 65 733 души, которыхъ главный промыслъ — хлебопашество и скотоводство.

IV. ЗОЛОЧЕВЪ построенъ въ 1677 году. Расположенъ при речке Удахъ. Церквей въ немъ деревянныхъ — 4, уездныя судебныя места, обывательскихъ дворовъ — 996, жителей обоего пола — 4661 душа, бываетъ въ годе шесть ярманокъ и еженедельно по два торга. Гербъ Золочева; две дули въ зеленомъ поле.

Чрезъ Золочевской округъ протекаютъ описанные въ Харковскомъ // уезде речки Уды, Лопань и Харковъ, а в сіи вливаются несколько малыхъ речекъ, изъ коихъ лутчими почитаются Рогозянка и Ольшана, впадающіе въ Уды. Сверхъ оныхъ выходятъ вершинами въ семь уезде речки Мерчикъ, Мер до и Козачокъ, Во всемъ округе состоитъ пахотной земли — 115 389, съ но косу — 12 500, лесу — 9300, подъ поселен іемъ — 3522 десятины. Уездныхъ селеній — 66, въ нихъ жителей; мужеска пола — 17 049, женска — 17 175, а всего въ городъ и уЪзде обоего пола — 38 885 душе, которые большою частію суть хлебопашцы и скотоводцы.

V. ВАЛКИ построенъ 1694 году. Положеніе имЪеть при речке Мже, Церквей въ немъ камеи ныхъ двъ, деревянныхъ — три. Здесь состоять все уездные правительства- Обывательскихъ домовъ — 1457, жителей обоего пола — 9156 душъ. Бываетъ въ городе четыре неболыпіе ярмонки и въ неделю — два торга. Валковскій гербъ: три сливы въ голубомъ ЙОЛѢ,

Изъ Валковского уезда вытекаютъ речки: Можъ — въ Харковское, а Коломакъ, Чутова, Орчике и Берестовая протекаютъ въ Екатеринославское наместничество. РЪчки вливающіег

ся въ Можъ: съ правой стороны — Иваны н Водолага, а съ лъеой — Турушка, Черемошпая и Одр инка. Въ Валковскомъ уезд* состоитъ пашенной земли — 120 493, сѣнокосу — 9829, лесу — 54 500, подъ поселен іемъ, огородами, гуменниками и конопляниками — 6500 десятинъ; уездных* селеній — 71, въ нихъ жителей: мужеска пола — 21 241; женска — 20 927, а всего въ городе и округѣ обоего пола — 51 324души, которые упражняются по части въ торговле, а болѣе — въ хлебопашестве, винокурен ій и раз веден іи яблочныхъ и грушевыхъ садовъ.

VI, АХТЫРКА расположен* по обе стороны речекъ Ахтырки и Гусинца, въ близкомъ разстояніи отъ реки Ворсклы, на ровном*, частію болотистом* месте, Построенъ около 1653 году. Въ немъ: церквей каменных* — 2, первая — соборная, вторая — приходская (къ сей много собирается молелыциков* для поклоненія пред* иконою Боюм тери), деревянныхъ же церквей — 6, все уездные судебные места, торговых* лавок — 64, обывательских* домовъ— 1738; а между тем* начаты и разныя каменныя строенія. Жителей обоего пола — 12 605 душ*. Бывает* въ годъ четыре ярмонки и по два еженедельные торга. Гербъ ахтырекой: въ голубом* пол* златый кресте съ сіяиіем* съ верху,

Чрезъ Ахтырской округ* протекает* река Ворскла. Она вершинами выходит* Курскаго наместничества в* Богодуховскомъ уезде и впадаетъ в* Екатериюславскомъ наместничестве въ реку Днепр*. Въ сіга реку въ Ахтырскомъ уезде впадают* съ правой стороны речки Боромля и Олешня, а с* „тевой — Гусинецъ, Ахтырка и Хухра. В* уезде пашенной земли состоитъ — 80 974, сенокосу — 15 000, лесу — 57 600, подъ поселеніемъ — 6500 десятинъ; уЪздныхъ селеній — 76, въ нихъ жителей: мужеска гола — 22 708, женска — 23 2 3!, а всего въ городе и округе обоего пола — 58 544 души.

VII. КРАСНОКУТСКЪ построенъ въ 1666 году. Расположенъ на косогоре съ правей стороны реки Мерла. Въ городе: деревянныхъ пять церквей, судебныя места, торговыхъ лавок — 22, обывательскихъ домовъ — 800, жителей обоего пола 4667 душъ. Бывает, ежегодно четыре ярмонки и по два въ неделю торга. Герб* краснокутскій: семъ черешен* въ зеленом* поле.

Река Ворскла теченіе имЪетъ по сему округу три версты и выходить въ Екатеринославское наместничество. Во оную впадаютъ речки Котельва, Брод* и Мерло. Первая вершиною ніе — въ семъ же уезде. Сверхъ того по Краснокутскому округу немало протекает* небольшихъ речекъ, изъ коих* лутчая Мерчикъ. Выходит* изъ Золочевскаго окр>га и протекает* БогодухоБскон, вливается выше города Краснокутска въ реку Мерло.

Въ семъ округе пашенной земли— 103 335, сенокосу — 9011, лесу — 26 009, под* поселеніем — 3544 десятины. Уѣздныхъ селеній — 34, жителей: мужеска пола — 18 745, женска — 19 290, а всего въ город* и уѣзде обоего пола — 42 702 души, Въ городе Краснокутске и округе онаго довольно овощных* садовъ.

VIII. БОГОДУХОВЪ построенъ 1666 года на правомъ берегу рЪки Мерла. Он* съ начала был* сотенное местечко Ахтырскаго полку, потом* находилось в* немъ комиссарское правление, а при учреждении // наместничества устроенъ городомъ. Въ немъ — 4 деревянныя церкви, уездныя судебныя места, торговых* лавок* — 26, обывательских* домовъ — 1048, жителей обоего пола — 6754 души. Бывает* въ год* шесть ярманокъ и по два еженедельные торга. Главное упражнение жителей есть дело кожевенное. Гербъ Богодухова: терновое дерево съ плодами въ серебренномъ ноле,

Чрезъ Богодуховской округ* протекают* реки Ворскло и Мерло. Въ первую впадает* съ правой стороны речка Ворсклица со вливающимися въ нея протоками, а съ левой стороны — речки Рябина, Хвощеватая и Братеница. Сія последняя протекаетъ по границе Богодуховскаго и Хотмыжскаго округов*. Въ реку Мерло вливаются речки Лозовая и Сенная.

Въ семъ уЪзд* состоитъ пашенной земли — 118 390, сенокосу — 12 000, лесу — 10 000, подъ поселеніем* — 7500 десятин*; уездных* селеній — 61, жителей: мужеска пола — 20 241, женска — 20 223, а всего въ город* и округ* обоего пола — 47 218 душъ.

IX. СУМЫ построенъ около 1653 года. Расположенъ по правую сторону реки Пела и по обоимъ берегамъ речекъ Сумы и Сумки. Въ городе церквей каменныхъ — 2, деревянных* — 6, судебныя места, торговых* лавок* — 40, обывательскихъ домовъ — более 1200, жителей обоего пола — 9904. Ежегодно бываетъ четыре ярманки и въ неделю по два торга. Гербъ города Сум*: въ серебренномъ поле три черныя сумы с* их* перевязьми и золотыми пуговицами.

Чрезъ Сумскій округ* протекаетъ река Псіолъ, Она вершину имеете Курскаго наместничества въ Обояиском* уезде и, проходя Харковское, Черниговское и Кіевское,

впадаете въ Екатеринославскомъ въ Днѣпръ. Въ рѣку Псіолъ съ правой стороны впадаютъ въ Сумскомъ уѣздѣ речки Алешня, Сума и Сумка, а съ лѣвой — Сыроватка, Гнилида и Любонь. Пашенной земли во всемъ уезде состоитъ — 88 466, сѣ но косу — 10 875, лѣсу — 42 500, подъ поселеніемъ — 10 900 десятинъ; уездныхъ селеній — 109, жителей: мужеска пола — 21 137, женска — 21 620, а всего въ городъ и уѣздѣ обоего пола — 52 661 душа.

X. МИРО ПС) ЛЬ Е. Точнаго времени построен ія его не извѣстно. Расположенъ по обе стороны реки Пела и ручекъ Студенка и Уда" вы. Въ немъ: церквей деревянныхъ — 7, уездныя судебныя места, обывательскихъ домовъ — 837, жителей обоего пола — 6086 душъ, бываетъ ежегодно по три ярманки и въ неделю — по два торга, Гербъ м ир ополье к ій: часть засЪяннаго житомъ поля и положенный крестообразно две масличныя вътви въ серебрянномъ поле.

Чрезъ Миропольской округъ протекаетъ река Псіолъ, въ которую съ правой стороны впадаютъ речки Мокрица и Гуйва, а съ левой стороны — Студено къ, Удава и Рыбица. Сверхъ оныхъ выходить изъ сего уезда вершинами немалое число рѣчекъ, изъ которыхъ лутчіе: Локня, Сыроватка и Снагость.

Во всемъ уѣздѣ состоитъ пашенной земли — 131 490, сЪнокосу — 9828, лѣсу — 21 122, подъ поселеніемъ — 7825 десятинъ; уѣздныхъ селеній — 100, жителей: мужеска пола — 23 522, женска — 23 931, а всего въ городъ и уЪздЪ обоего пола — 53 539 дудіъ.

XI, БЪЛОПОЛЬЕ построенъ 1672 году. Расположенъ при рѣчкахъ Вирѣ и Кригѣ, частію въ низу, а частію на высокой горе. Въ немъ: церквей деревянныхъ — восемь, лавокъ — 26, обывательскихъ домовъ — 755, жителей обоего пола — 9001 душа. Бываетъ въ годътри ярманки и еженедельно два торга. Гербъ Белополья — три водя ныя мельницы въ золотомъ полЪ.

По границе сего уезда протекаетъ река Сеймъ и составляетъ непримененную межу между Харковскнмъ и Курскимъ намести ичествами. Въ Сеймъ впадаютъ съ левой стороны речки Выжлица, Вирь, Ведба, Историпъ, Мужица, Бяховая и Снагость, а въ сіи вливаются: въ Вирь — Крита, Крижикъ и Куяновка, въ Ведбу — Фолфина, а въ Мужицу — Медвежья. Въ семъ уѣздѣ состоитъ '-пашенной земли — 117 212, сенокосу— 19 821, лесу — 2780, подъ поселеніемъ — 7025 десятине-[1]; уЪздныхъ селеній — 62, жителей: мужска пола — 22 413, женска — 21 405, а всего въ городе и уезде обоего пола — 52 819 душъ. Городскіе н уездные жители суть хлебопашцы и винокуры,

Въ семъ уЪздЪ заведена суконная фабрика, называемая прежде Путивльская, а по открытіи наместничества прозванная Глушковская, принадлежащая коллежскому ассессору Матвееву о 100 сукон ныхъ и о 16 кар азей ныхъ становъ, да заводныхъ артелей, которые прядутъ основу и утки — 34, На оныхъ выделываютъ сукна и каразею. И при ней заводе силезскихъ овецъ.//

XII. ЛЕБЕДИНЪ построенъ после 1653 года. Расположенъ по обе стороны речки Ольшаны. Въ немъ: церквей деревянныхъ — 13, судебныя места, да начаты вновь казенный камеи ныя строенія, обывательскихъ домовъ — 1200, жителей обоего пола — 8704 души, бываетъ ежегодно три ярманки и въ неделю два торга. Гербъ города Лебедина — лебедь въ золотомъ поле.

Чрезъ Лебединской округъ протекаетъ река Псіолъ, въ которую съ правой стороны впадаютъ речки Ворожба и Олешня, а съ левой — Историпъ, Ольшана и Бобрикъ. Сверхъ сихъ вершинами выходятъ изъ Лебединскаго округа речки: Сула — въ Недригайловской уЪздъ, Грунь и Лозоватая — въ Черниговское наместничество. Пахотной земли въ семъ уезде состоитъ — 73 284, сЪнокосу — 21 333, лесу — 34 583, подъ поселеніемъ— 7525 десятине. Уездныхъ селеиій — 91, жителей: мужска пола — 17 629, женска — 17 991, а всего въ городе и округе обоего пола — 44 324 души, Упражнение жителей — скотоводство, земледЪліе и в и но куре н іе,

XIII. НЕДРИГАЙЛОВЪ построенъ тоже после 1653 года. Расположенъ на лЪвомъ берегу рЪки Сулы и по обѣимъ сторонамъ речекъ Тванки и Дригайлихи. Въ немъ две дер ев я нныя церкви, ирисудственныя места, домовъ обывательскихъ — 494, жителей обоего пола — 3776 душъ. Гербъ города Недригайлова: восемь чер ныхъ сливъ въ золотомъ поле.

Чрезъ Недригайловской округъ протекаетъ река Сула, выходящая изъ Лебединскаго округа. Она протекаетъ Черниговское и Кіевское наместничества, впадаетъ въ реку Днепръ. Въ Сулу вливаются въ Недригайловскомъ уезде съ правой стороны рЪчки Тернъ и Бижъ однимъ устьемъ, а съ левой — Сулка, Ольшана, Дрнгайлиха и Тванка. Вершинами выходятъ нзъ сего уезда речка Конотопъ въ Новгородское Северское и Хоролъ — въ Черниговское наместничества.

Въ Недригайловскомъ уезде состоитъ пашенной земли — 130 245, сенокосу — 20 020, лесу — 3250, подъ поселеніемъ— 7525 десятинъ. Уездныхъ селен ій — 63, жителей:

мужеска пола — 25 479, женска — 25 039, а всего въ городѣ и уезде обоего гтола — 54 294 души. Упражнение жителей состоитъ въ хлеоопашествѣ и скотоводстве, а кроме сего, разведена въ семъ уезде въ довольном* количестве плантація табаку

XIV. ХОТМЫШСКЪ построенъ при царе Михаиле Θедоровиче, около 1630 году Расположенъ на крутомъ косогоре по правую сторону реки Ворскла. Въ городе церквей деревянныхъ — 3, уездныя судебный места обывательскихе домовъ — 260, жителей обоего пола — 1682 души. Въ Хотмышске собирается въ годъ три малыя ярманки, а текущей торговли нЪтъ никакой, вся она состоитъ въ помещичьи хъ слободахъ сего округа. Гербъ хотмышской — плугъ въ черномъ поле.

Чрезъ сей округ* протекает* река Ворскло, въ которую впадаютъ съ правой стороны речка Тростянецъ, а съ левой — Гостеница Ьорисовка и Козачья. Речка Ворсклица имеет* вершину въ семъ же уезде и, протекая чрезъ оной, выходит* в* Богодуховскій Ш**' ʙ* УЪЗДЪ состоитъ пашенной земли — 169 219, сенокосу — 6715, лесу — 13 983 подъ поселеніемъ — 7470 десятин*; Уездных* селеній 92, въ нихъ жителей; мужеска пола — 28 757, женска — 27 667, а всего въ городе и округе обоего пола — 58 106 душъ. Упражненіе жителей — хлебопашество и пчеловодство.

XV. ИЗЮМЪ построенъ въ царствованіе веодора Алексеевича 1681 года. Положеніе имеетъ при реке Северномъ Донце, Состоять здесь присутственныя места, кроме нижней расправы, учрежденной въ местечке Балаклее, и соборная каменная церковь, построенная повеленіемъ государя императора Петра Перваго, приходскихъ церквей деревянныхъ 3 торговыхъ лавокъ — 24 да вновь строятся каменныя присутственныя места и городскія вороты съ караульнями. Обывательскихъ домовъ — 718, жителей разного званія обоего пола — 4282 души. Гербъ* Изюма: в* золотом* пол* три виноградныя лозы с* плодами.

Чрез* Изюмской округ* протекаетъ Северной Донецъ, въ которую впадает* съ правой стороны речка Каменка, а съ левой — речка Бала клея, Изюмец* и река Осколъ. Сія последняя выходитъ Курскаго наместничества въ Тимскомъ уѣзде // и протекает* чрезъ разныя уезды онаго и Воронежскаго наместничества. Въ уезде состоитъ пашенной земли 204 679, сенокосу — 74 500, лесу — 37 500, подъ. поселеніемъ, огородами, гуменниками и конопляннками — 3421 десятина. ездньтхъ селеній 79, въ нихъ жителей* мужеска пола 19 742, женска — 19 964 всего въ городе и уезде обоего пола — 43 988 душъ. Упражненіе жителей — скотоводство съ пропорцию хлебопашества, лошадиныя, рогатого скота, а наипаче овечьи заводы. Изюмской уездъ пред* всеми первенствует* здесь заведенными заводами силезских* овец*.

Помянутые округи составлены изъ четырех* оывшей Слободской губерніи провіпііій-Харьковской, Сумской, Ахтырской я Изюмской, да из* частей vездовъ бывшей Белгородской губерніи Белагородскаго, Короченскаго, Салтовскаго, Чvгуевскаго Хотмышскаго, Вольновскаго, Cvджанского и Пvтивльскаго.

Местоположеніе въ целом* наместничества вообще есть ровное, а отчасти гористо, но те горы составляют* только берега при реках* и оврагах*, а таковыхъ горъ, конбы отъ обыкновенныхъ вышиною или образомъ сложенія отличались, здесь не находится. Грунт* земли состоитъ болыиею частзю изъ сухаго чернозему, местами с* иломъ, а при реках*, по левым* берегам* несколько пЪщанъ, меловат* и болотист*.

Къ знатнейшим* горным* хребтамъ причислить можно здесь средину хребта, которой не имеетъ возвышенной крутизны, ни лѣсовъ, но болыпе нагорную плоскость съ раздольями многими источниками и богатыми полями' Сей хребетъ начало имеет* въ Курскомъ наместничестве и простирается отъ севера къ югу чрезъ Харковское и Екатеринославское разделяется въ разныя гряды или отвертки при исходищахъ рЪкъ, впадающих* непосредственно въ Азовское море. Лежит* по семv хребту старинная большая дорога, ведущая изъ Херсониса Таврическаго чрез* Тулу к* Москве, и называется съ древнейших* времен* по ныне Муравской шляхе.

ЛЪсъ по сему наместничеству разсеялся тремя полосами:

I. Лес* с* правой стороны реки Долца, отъ границы Курскаго наместничества до границы Екатерин осла веко го, лежит* одною грядою чрезъ Волчанской, Чугуевской и Изюмской округи, Отъ сей гряды вверхъ съ правой стороны впадающихъ въ Донецъ речекъ берега и хребты, покрытые лесомъ, состоят* въ Чугуевском*, Валковскомъ, Харковскомъ, Волчанскомъ и частью въ Золоческом* уездах*; с* левой же стороны впадающих* въ Донецъ речекъ берега, поросшіе также лесомъ, состоять в* Волчанскомъ уезде.

IГ Лесъ съ правой стороны реки Ворскла простирается полосою чрезе Хотмышской Богодуховской и Краснокутской уѣзды. Отъ сей полосы въ право по берегамъ речки Ворсклицы лежит* лесная гряда въ Хотмышскомъ

*Топографічний опис Харкіесъкого яамісництва 1787 р*

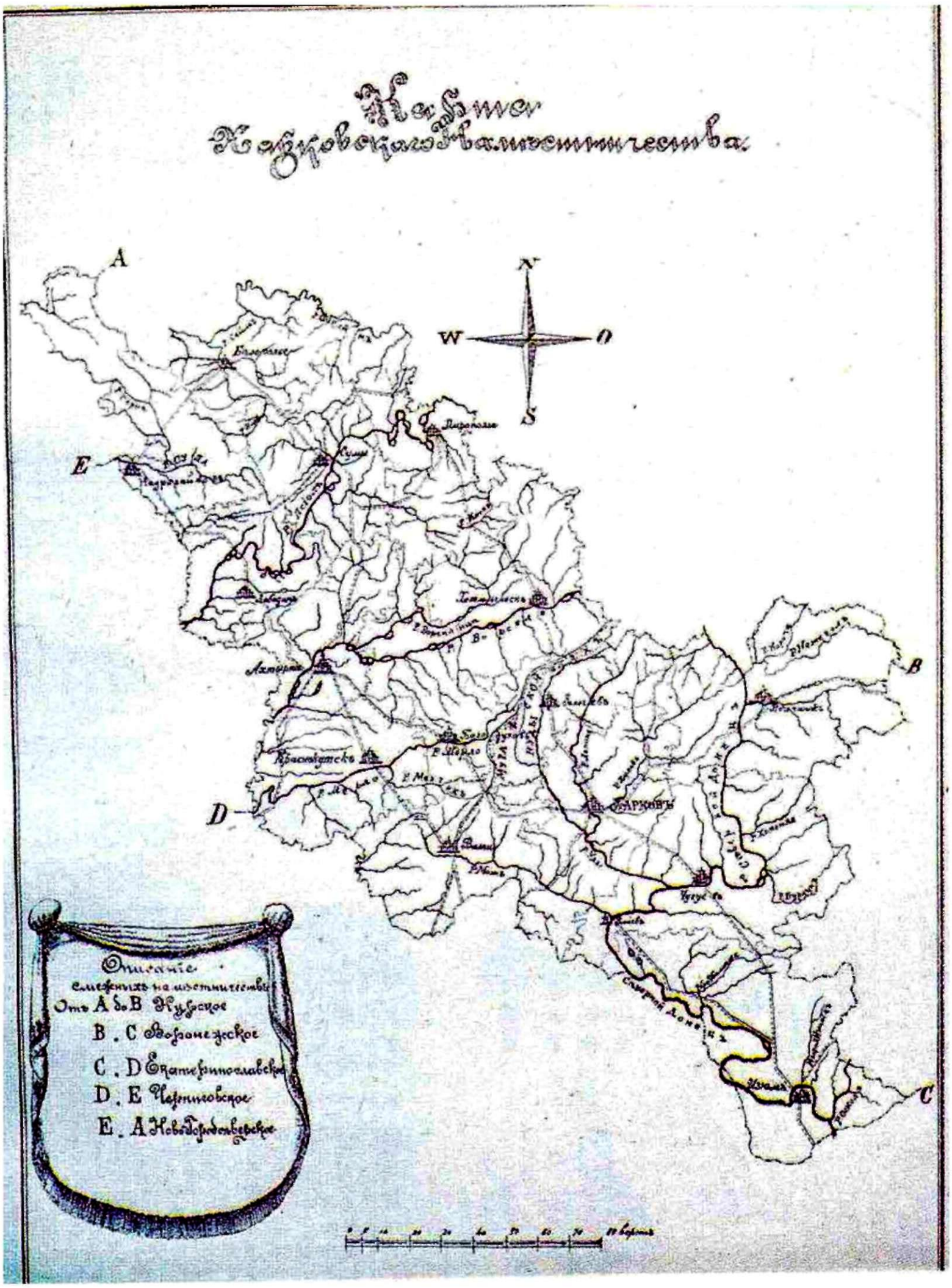


Карта Харківського намісниіітва (опуб.лікована)

*Топографінний опис Харківсъкого нажісництва 1787 р.*

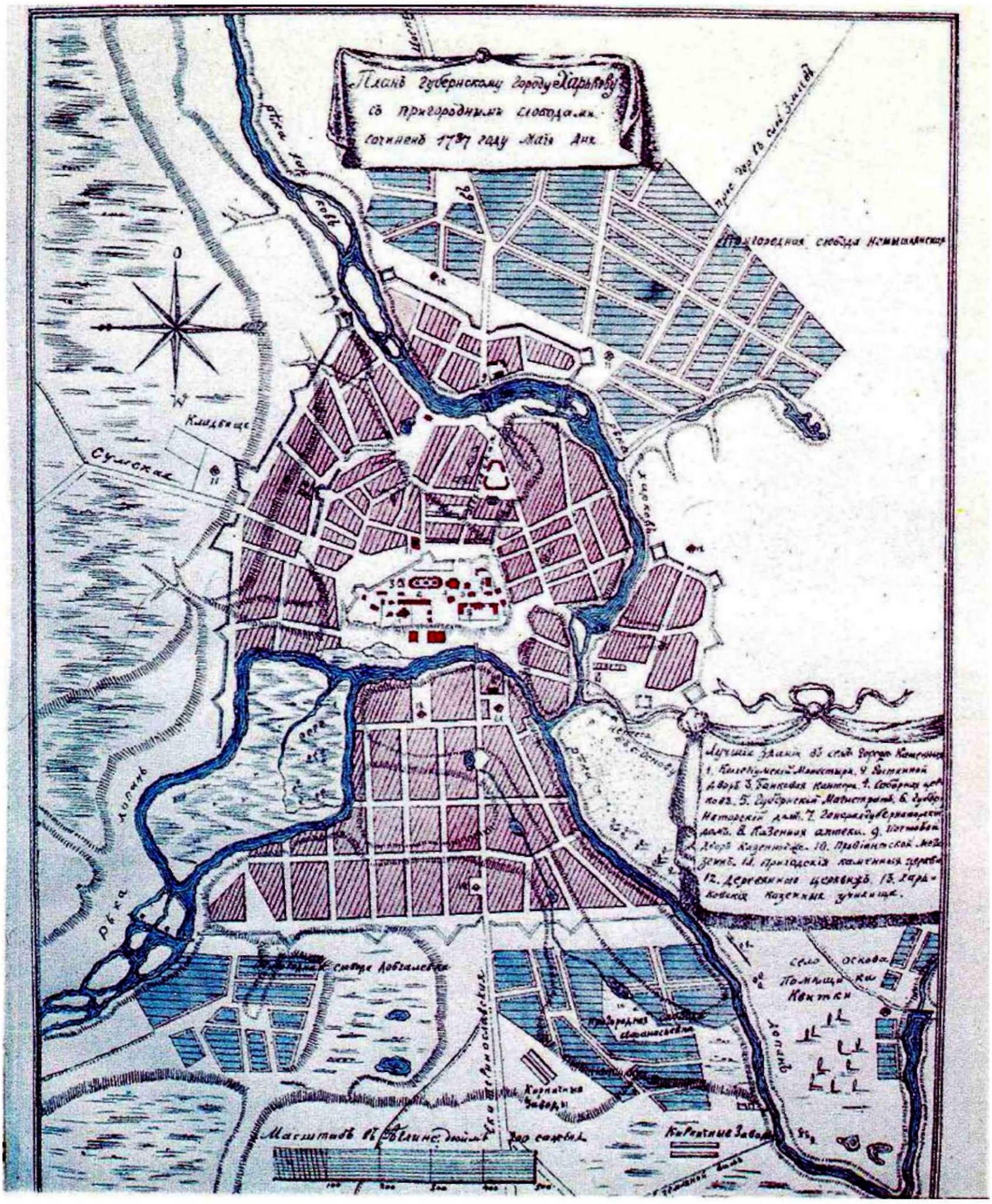


План лі. Харкова (рукописинй)

План м- Харкова (опубликований)

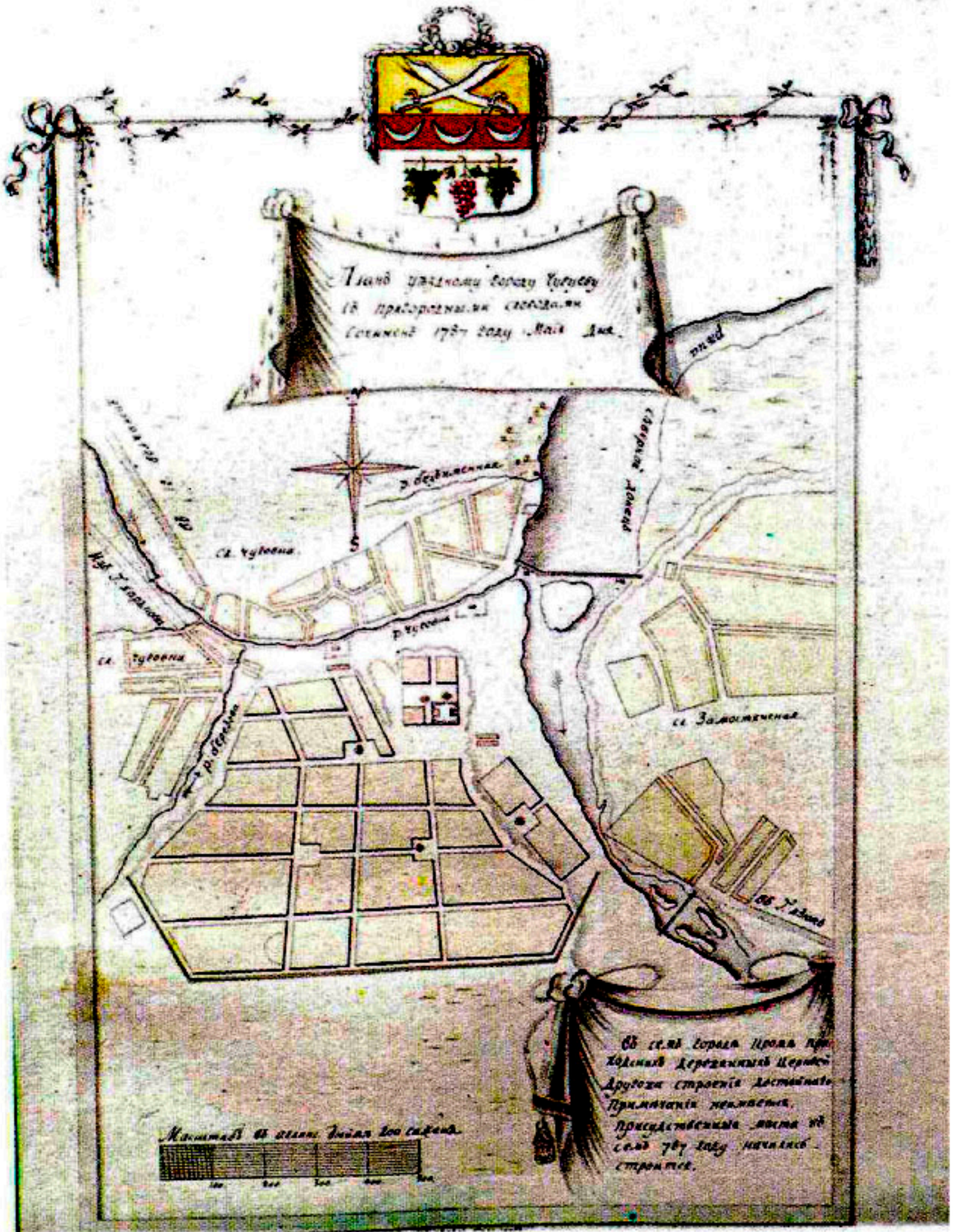


План м. Чугуева (рукописний)

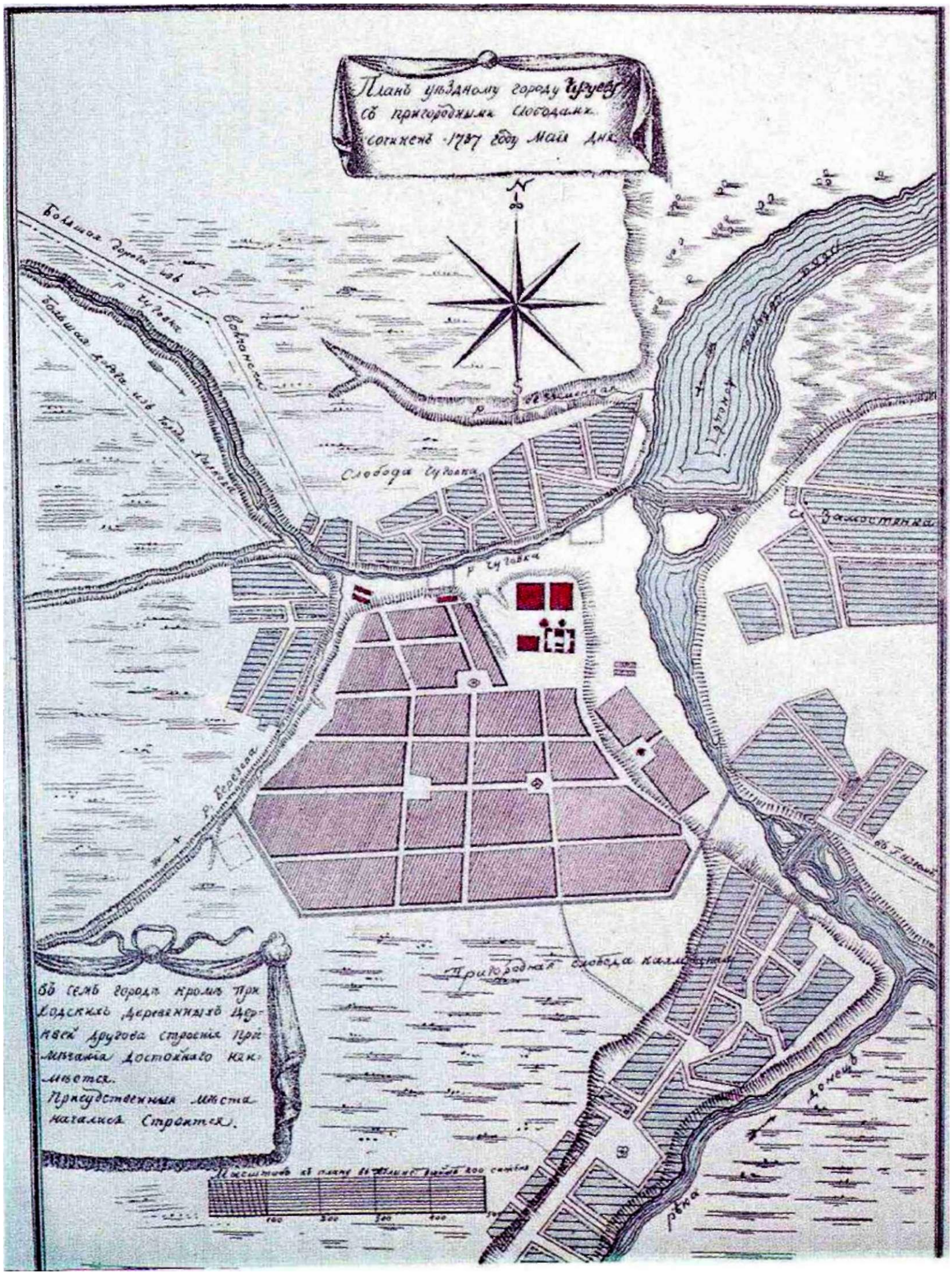


План м. Чутуева (опубл ікоааний)

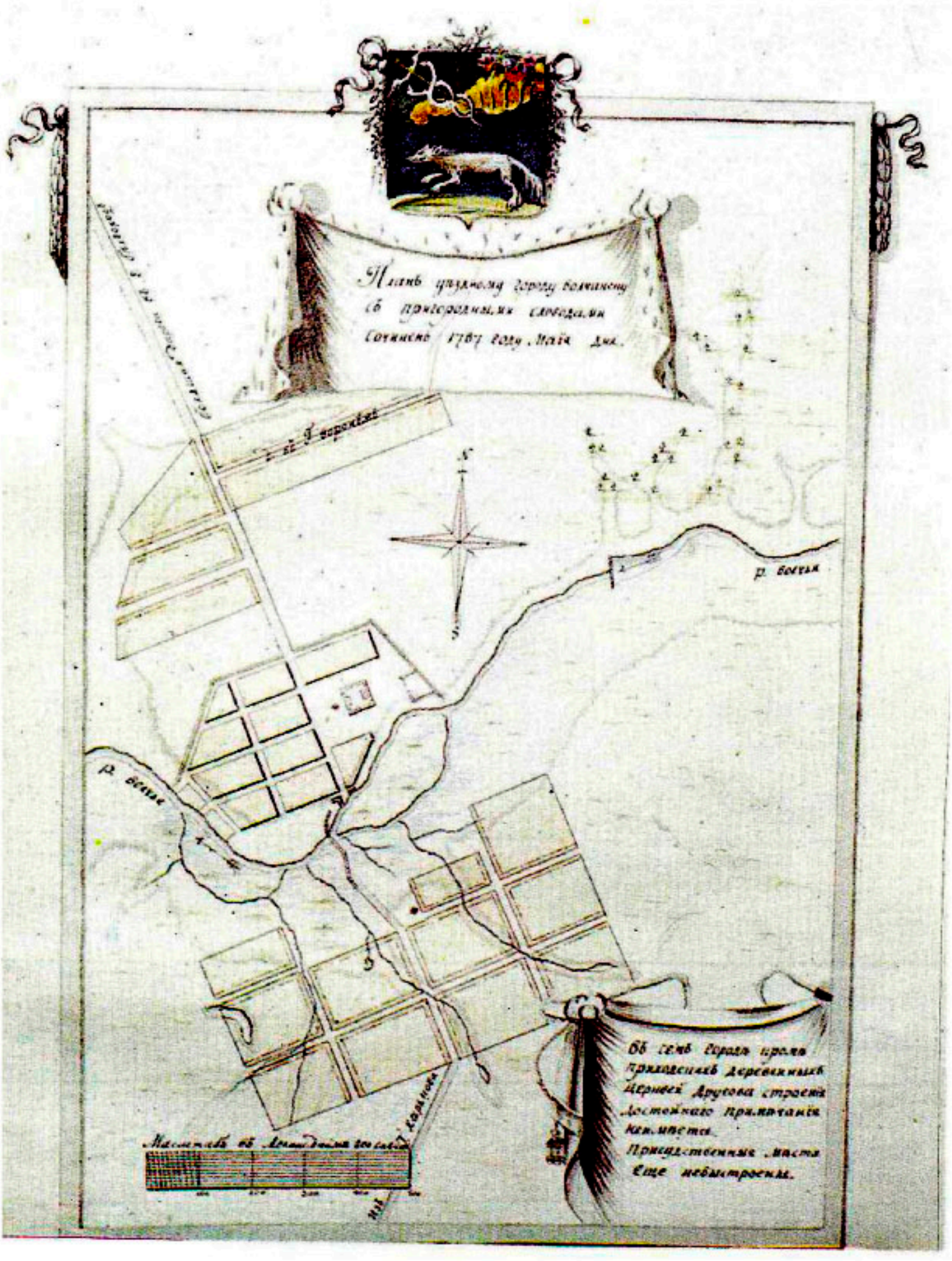


План м. Вовчанська (рукописный)

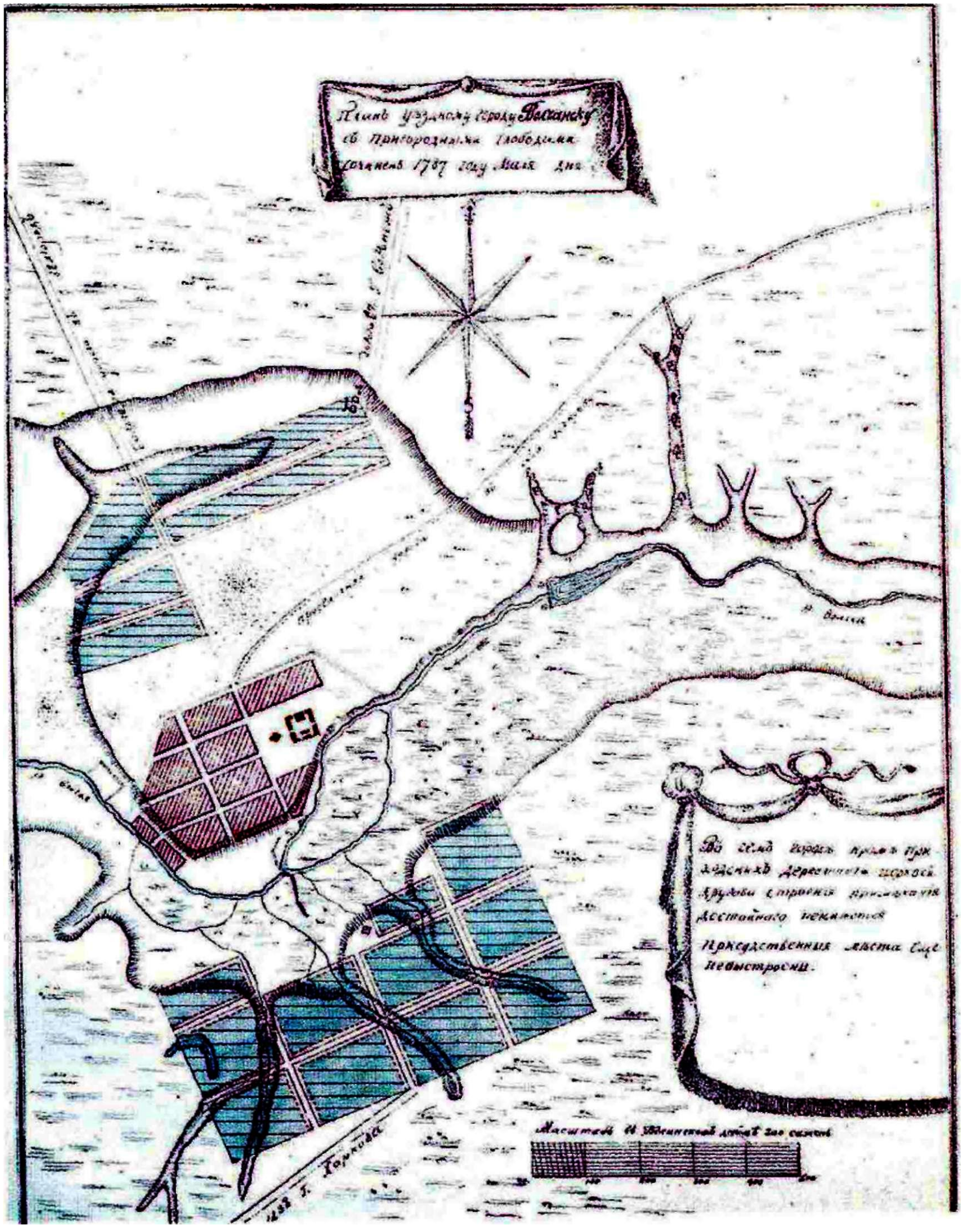


План м- Вовчзнська (олубліконанин)

*ТопографЫний опис Харківського намісництва 1787 р.*

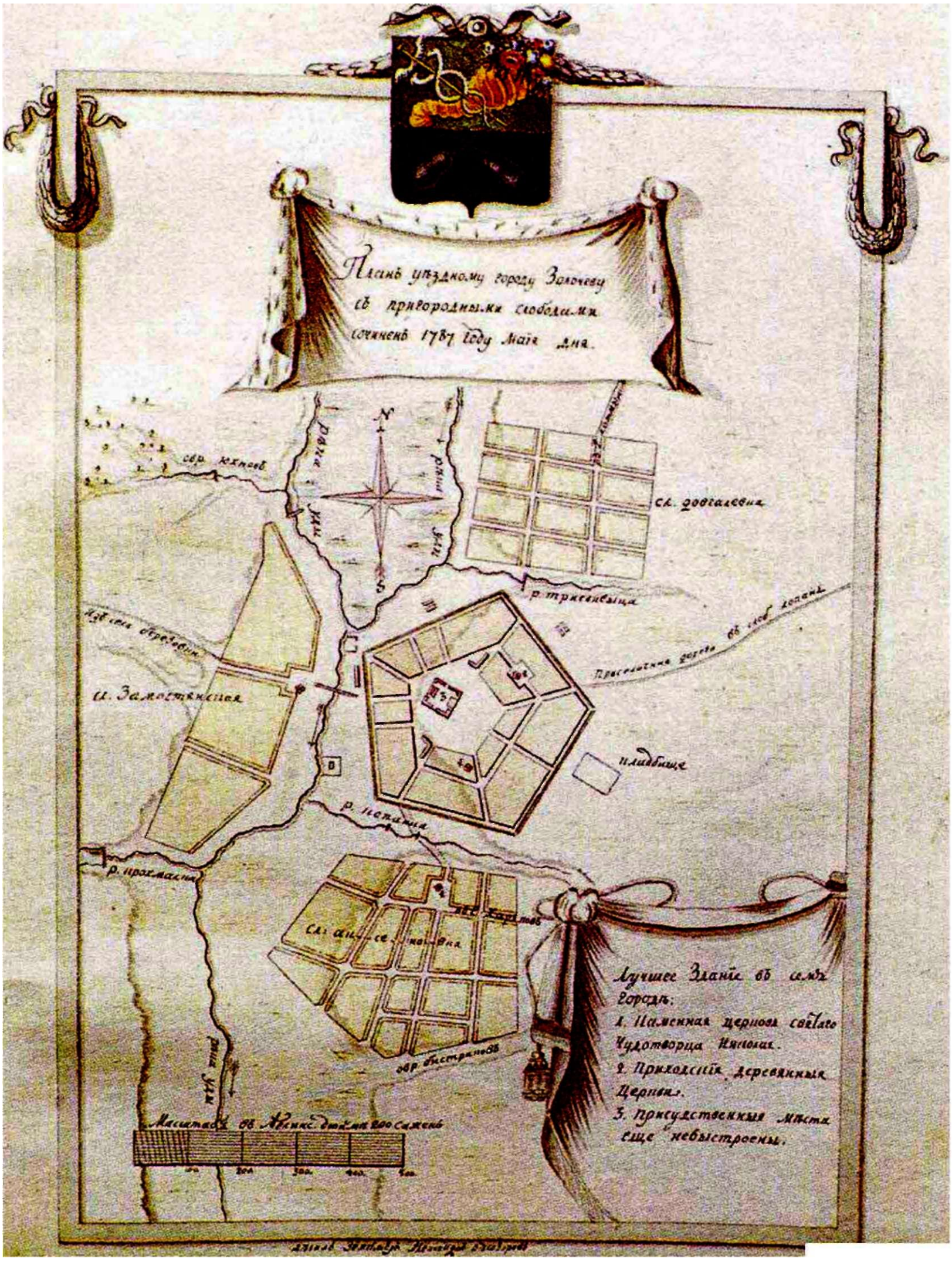


План м. Золочева (рукописний)

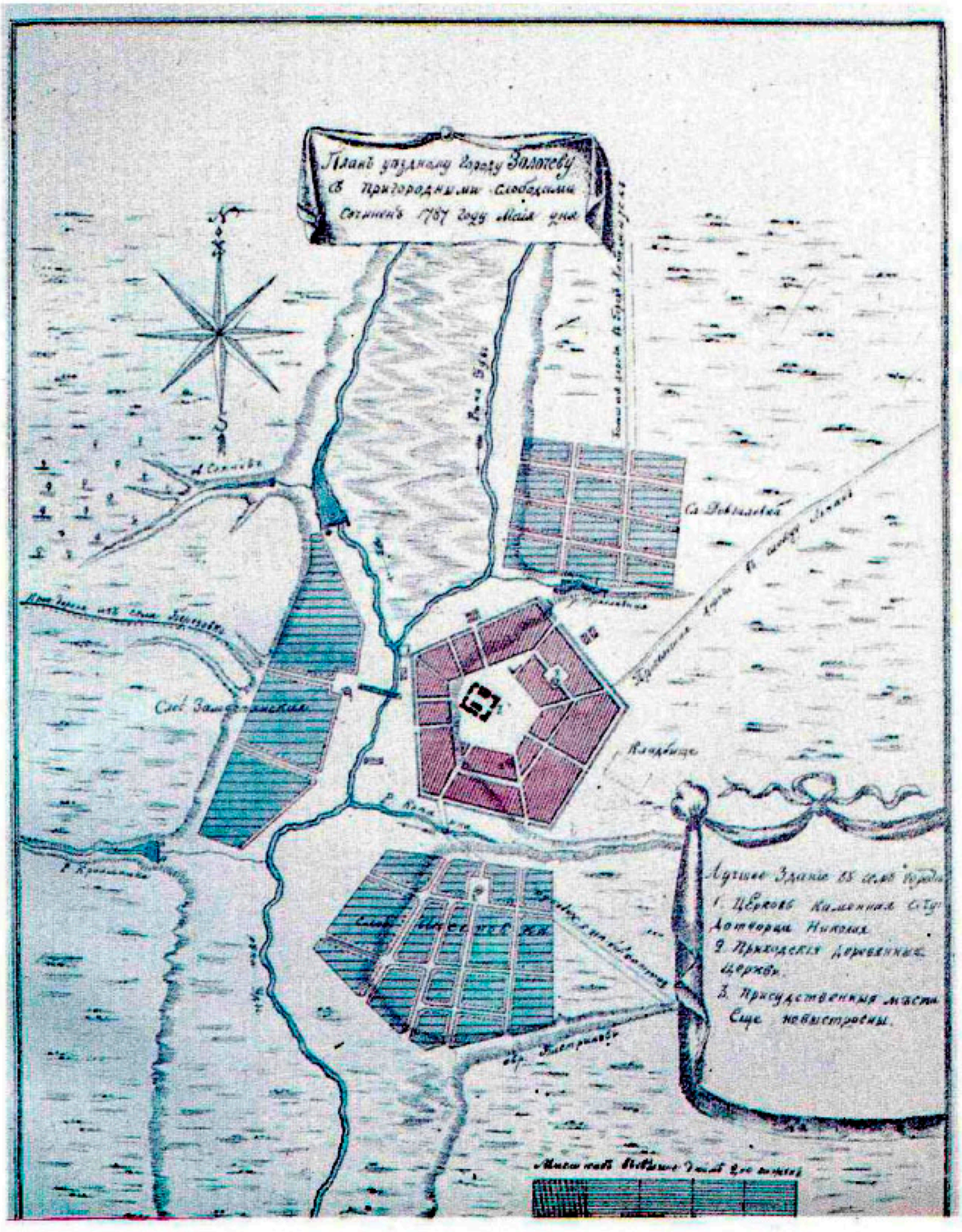


План ц. Золочева (опублікований)

*Тоаографічний опис*
*Харківського намісництва 1787 р.*

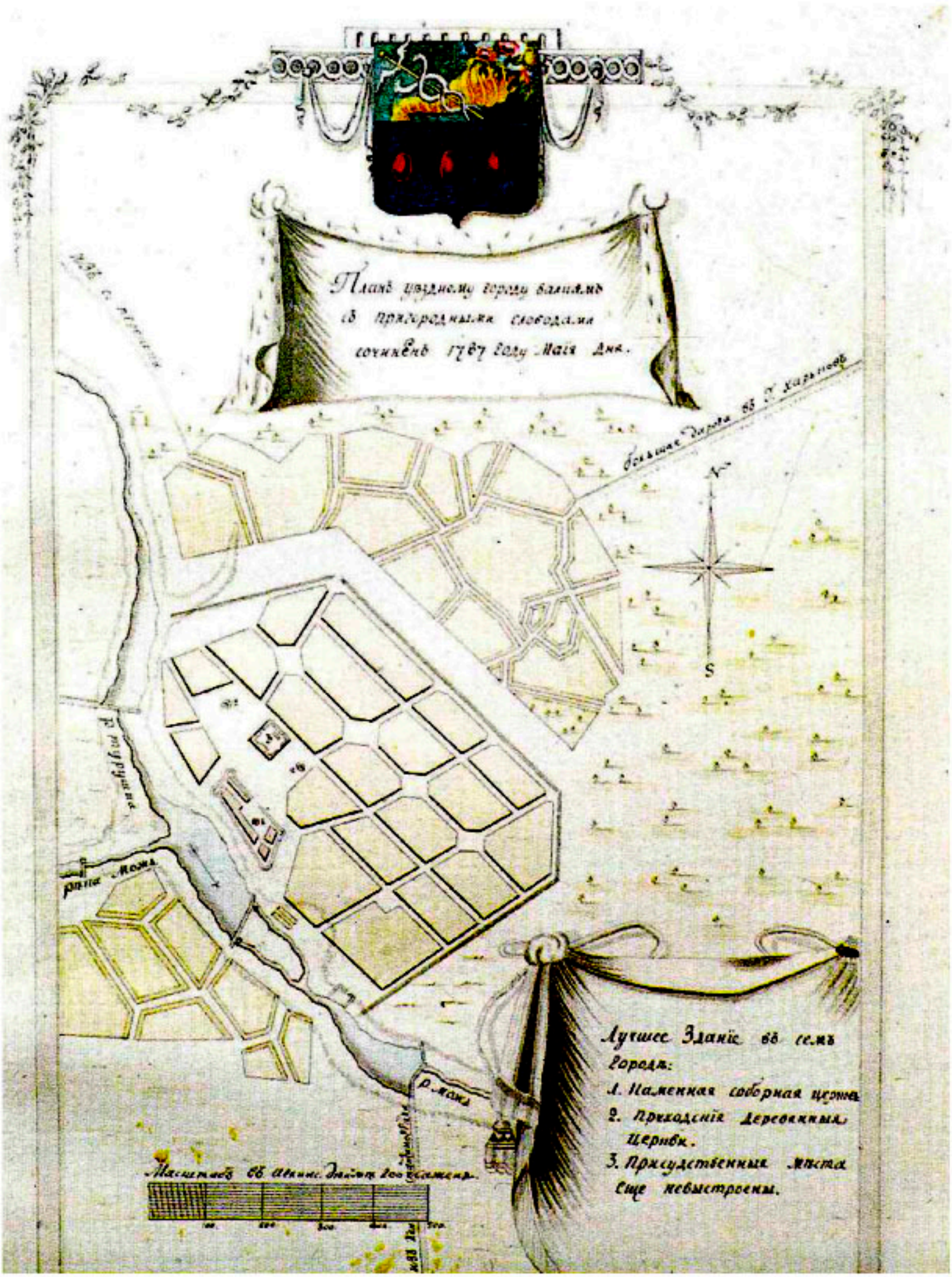


План м. Валки
(рукописний)

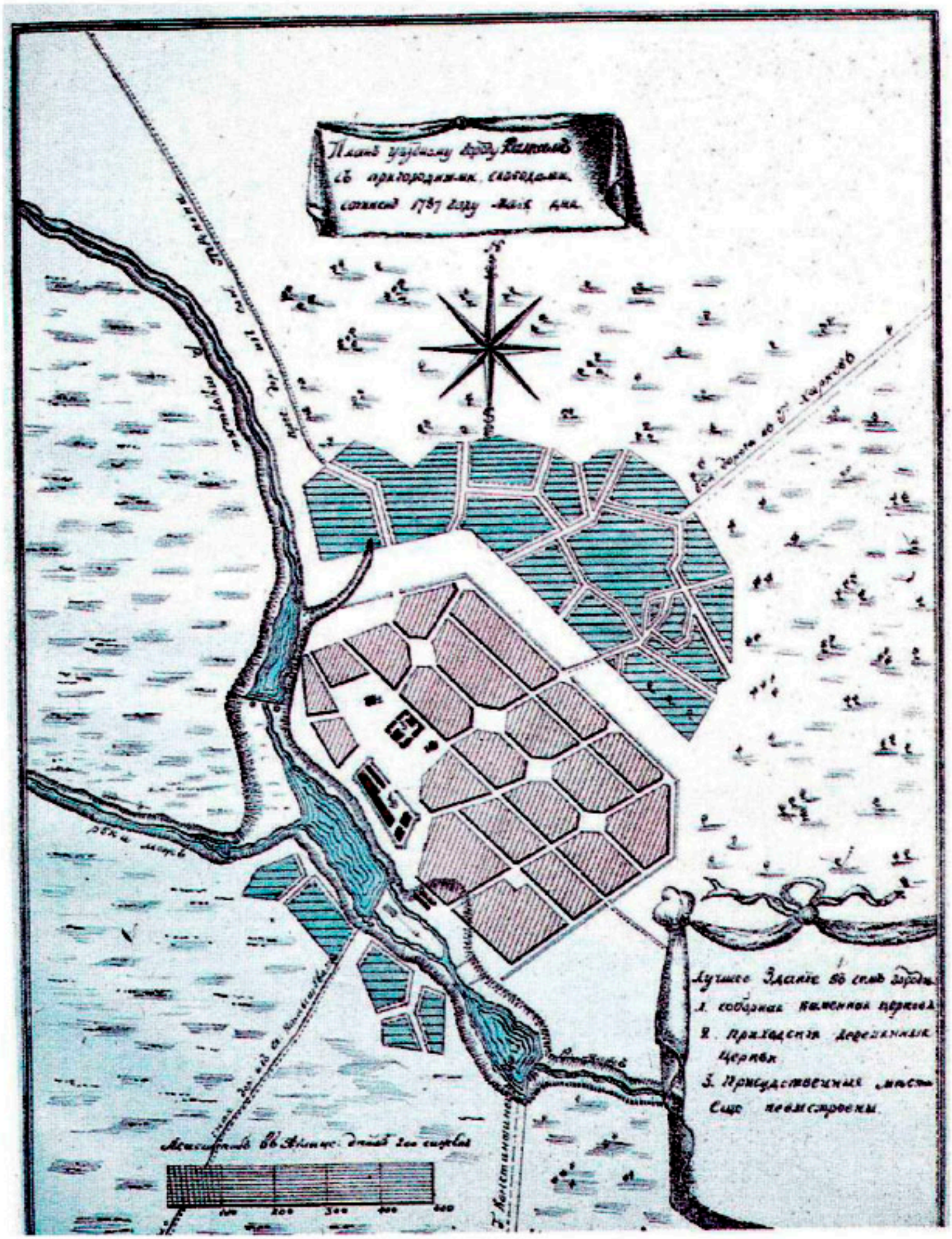


План м. Валки
(опубликований)

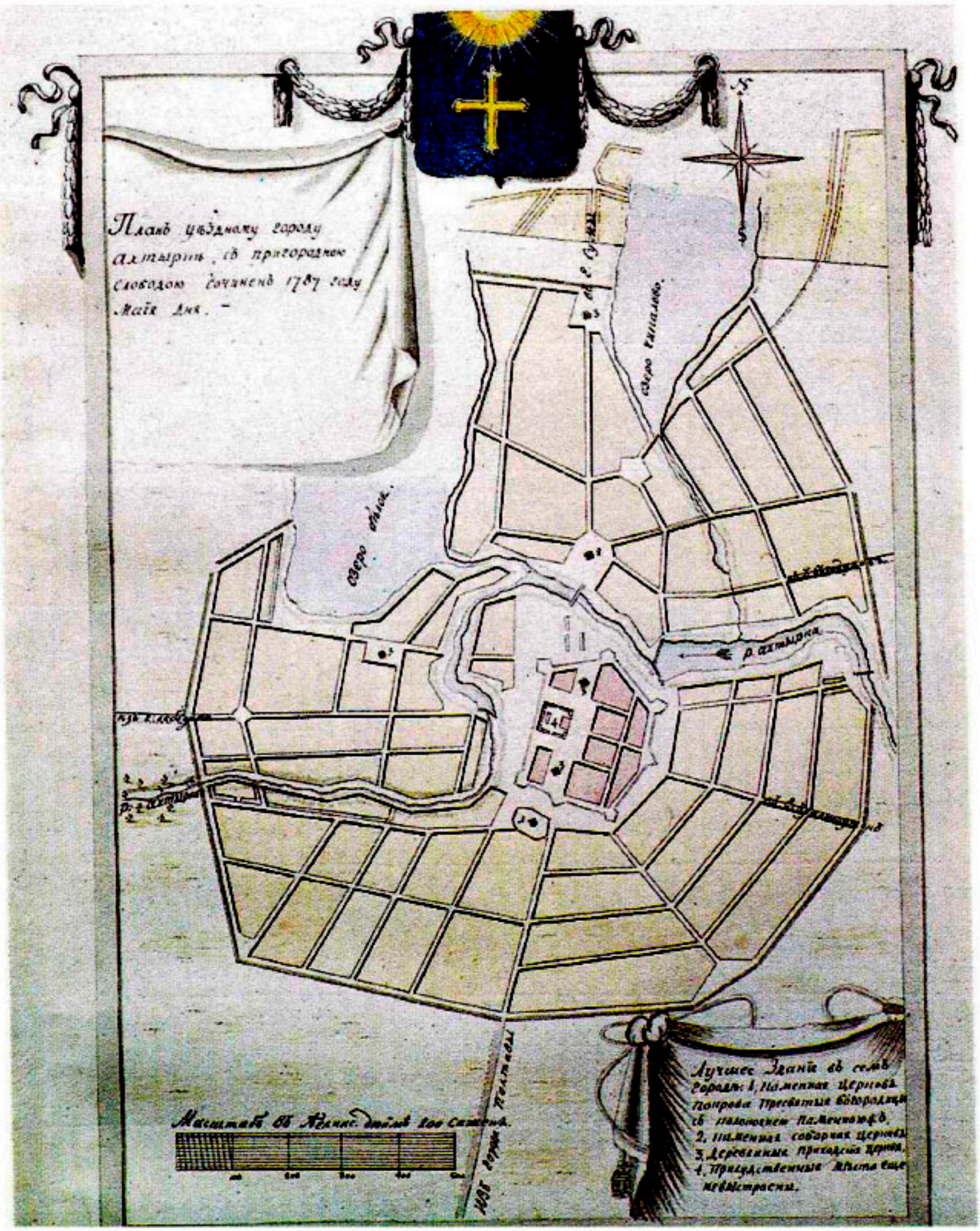


План м, Охтирки (рукогшсний)

*Топографічний опис Харківсъкого намісництва 1787*

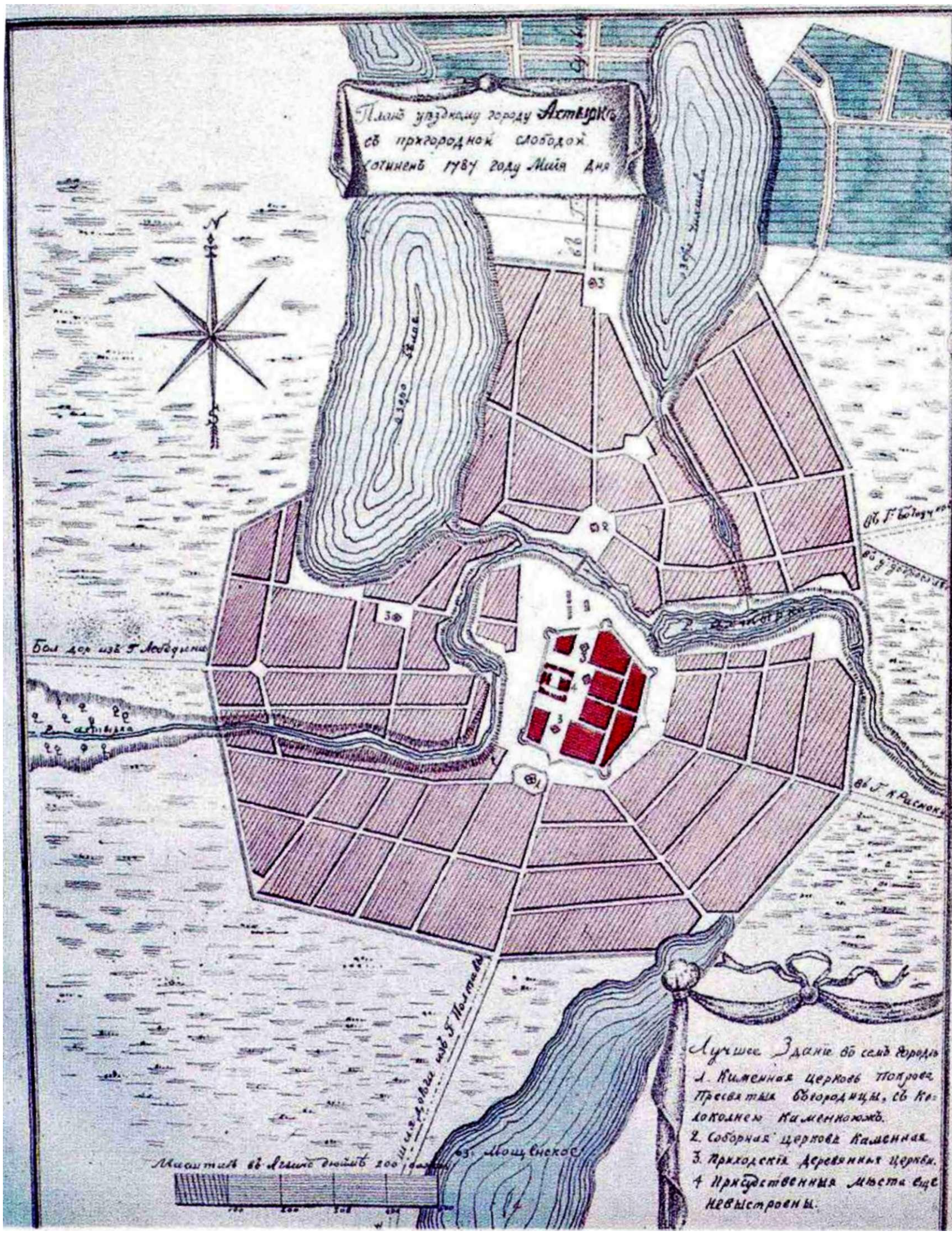


План м, Охтнрки (опублікований)

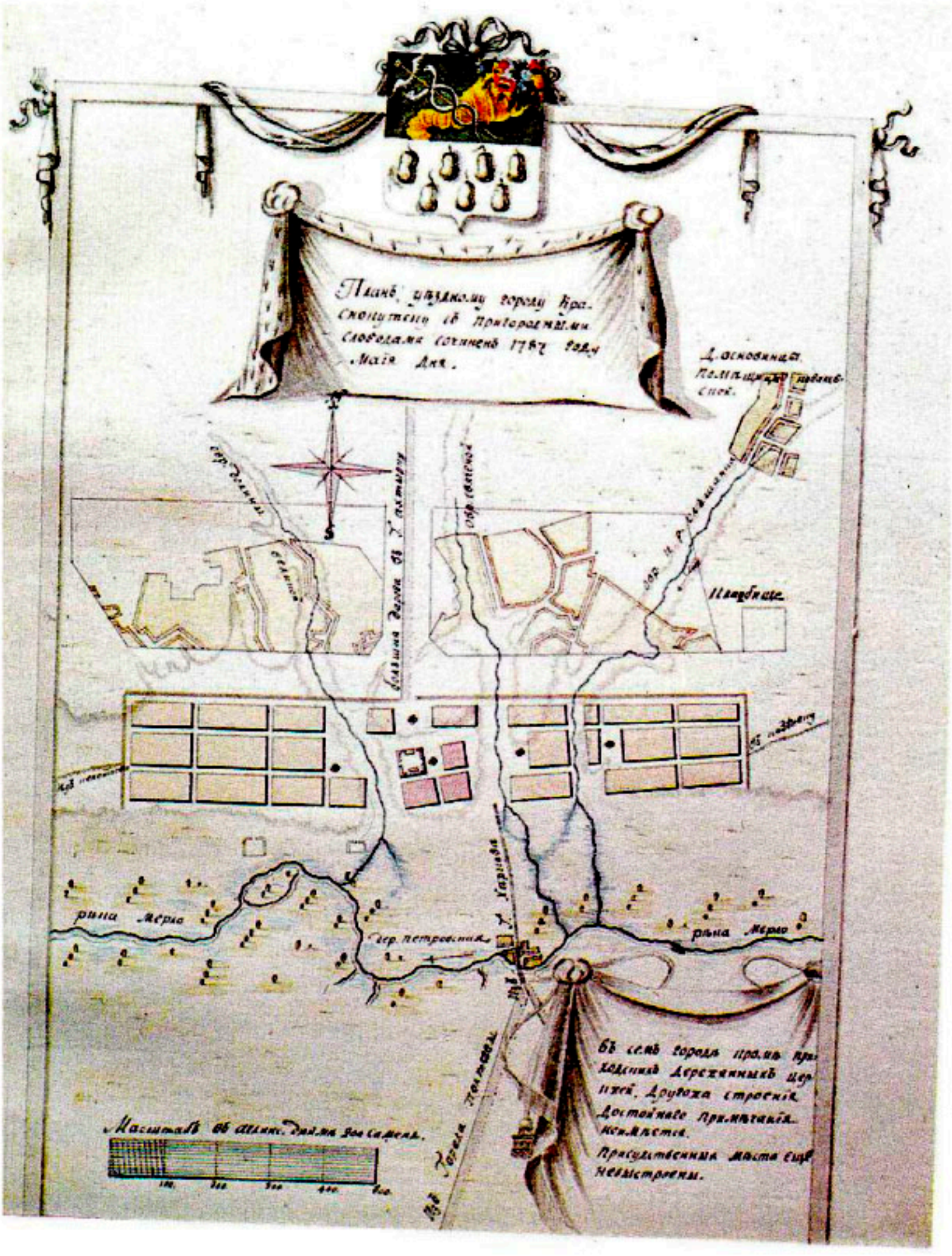


План
м. Краснокутська
(рукописий)

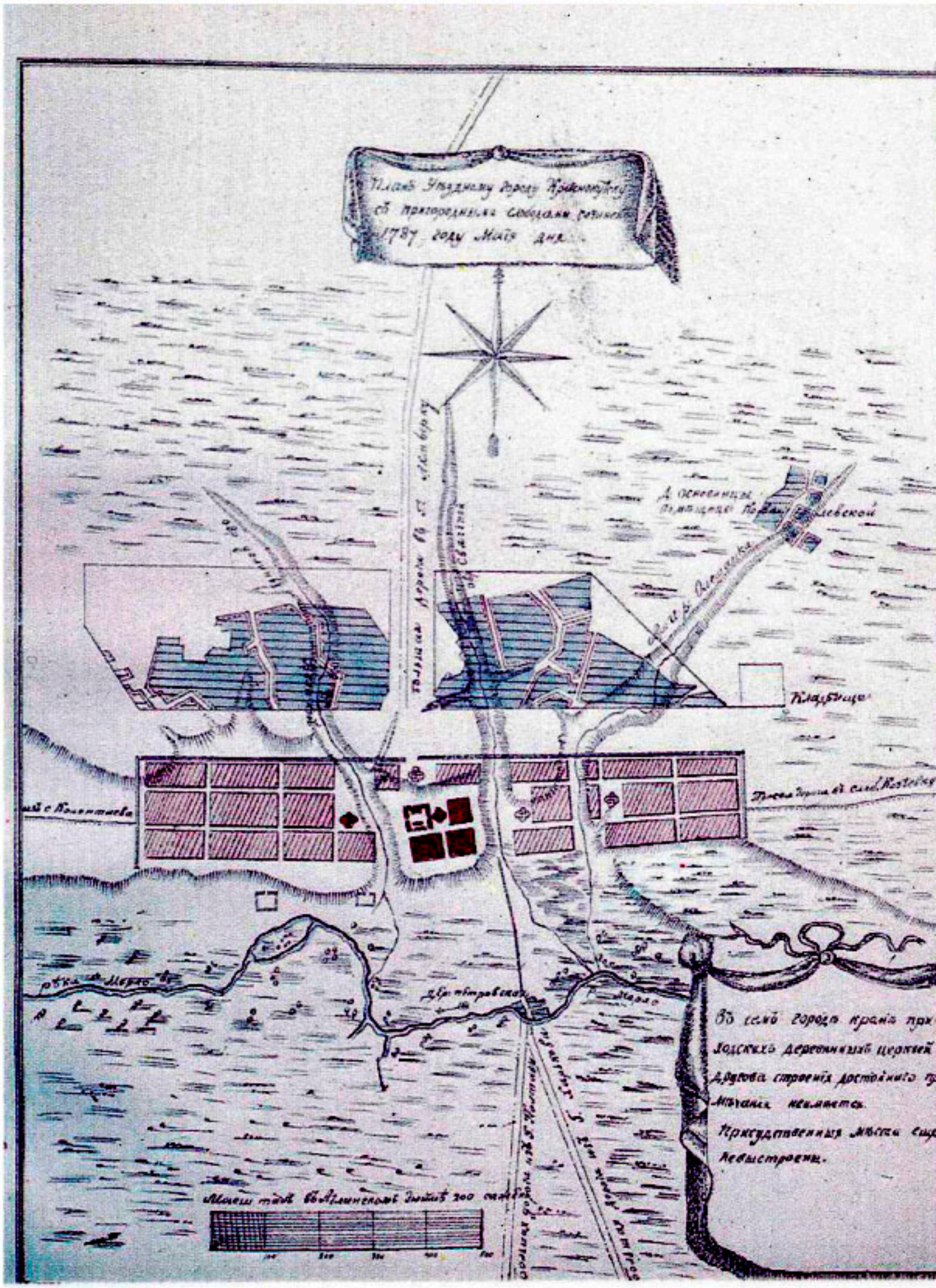


План
м. Краснокутська
(опубл ікований)

*Топографічний опис Харківського тмісництва 1787 р.*

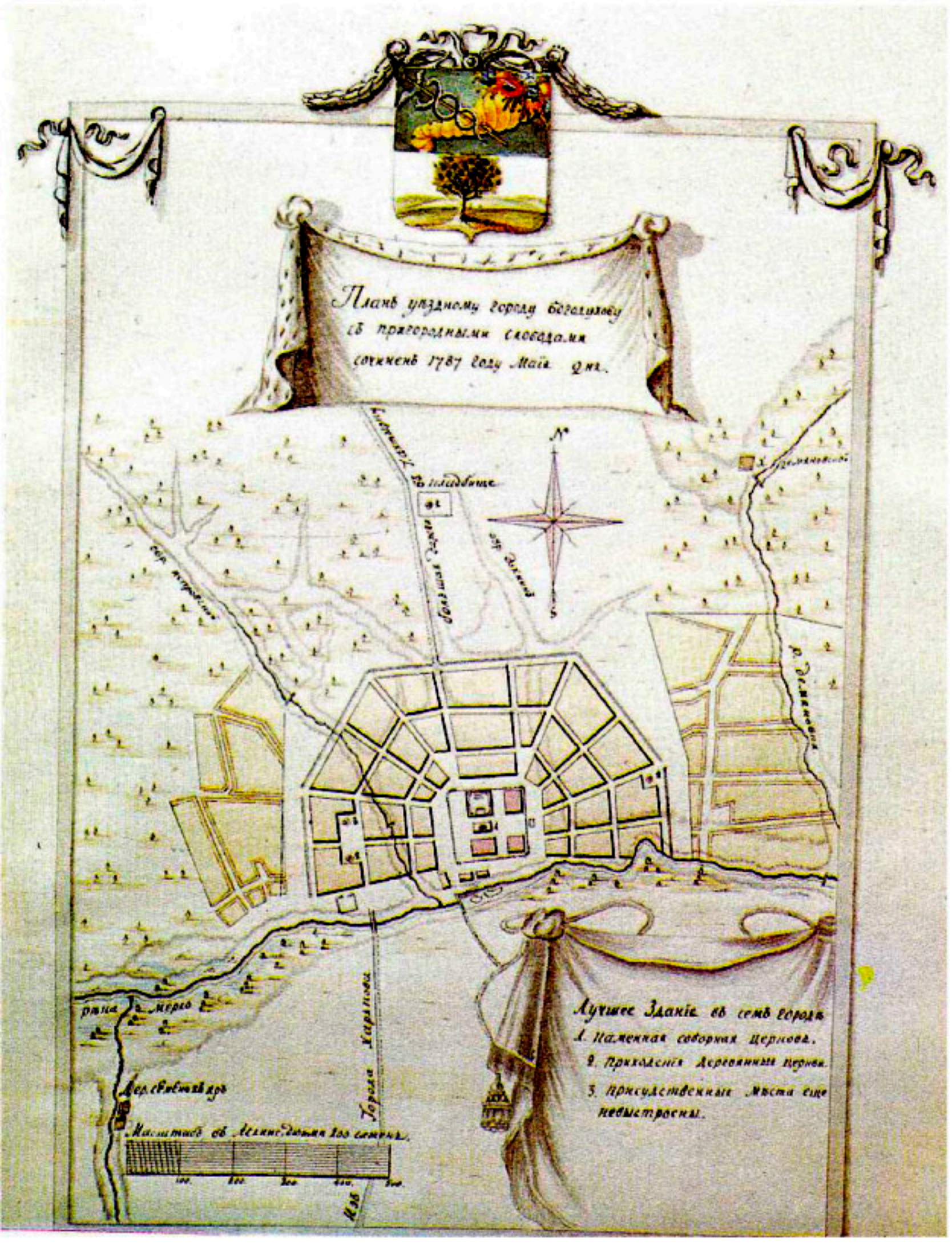


План м. Ботодухова (рукописной)

*ТопографЫний опис Харківського намісництва 1787*




i

*Топографічний опт Харківсъкого намісництва 1787 р.*

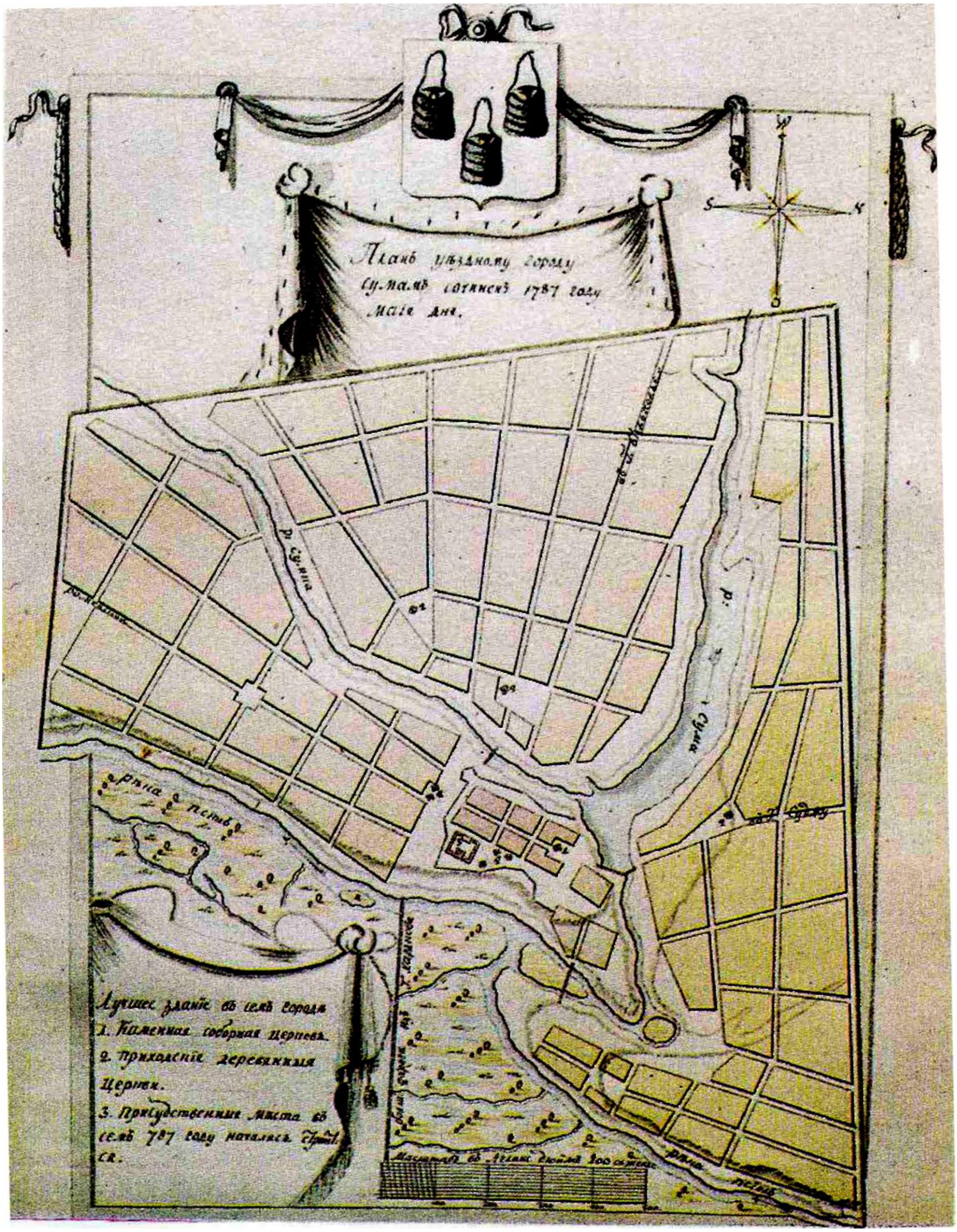


План м. Суми (руколисний)

*Топографічний опис Харкізського намісництва 1787 р.*

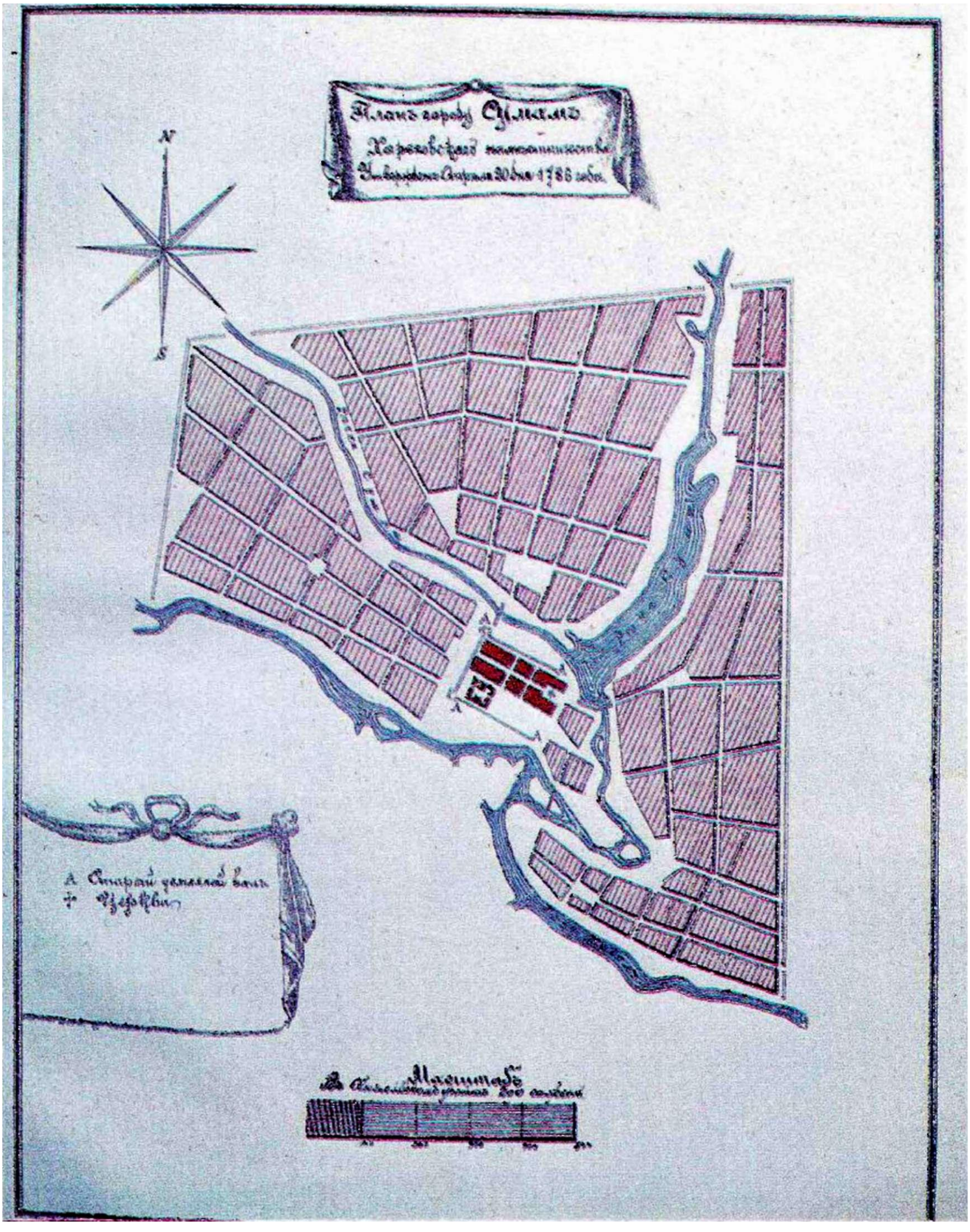

План м. Суми (опубликований)

*Топографічний опис Харківського намісництпва 1787*

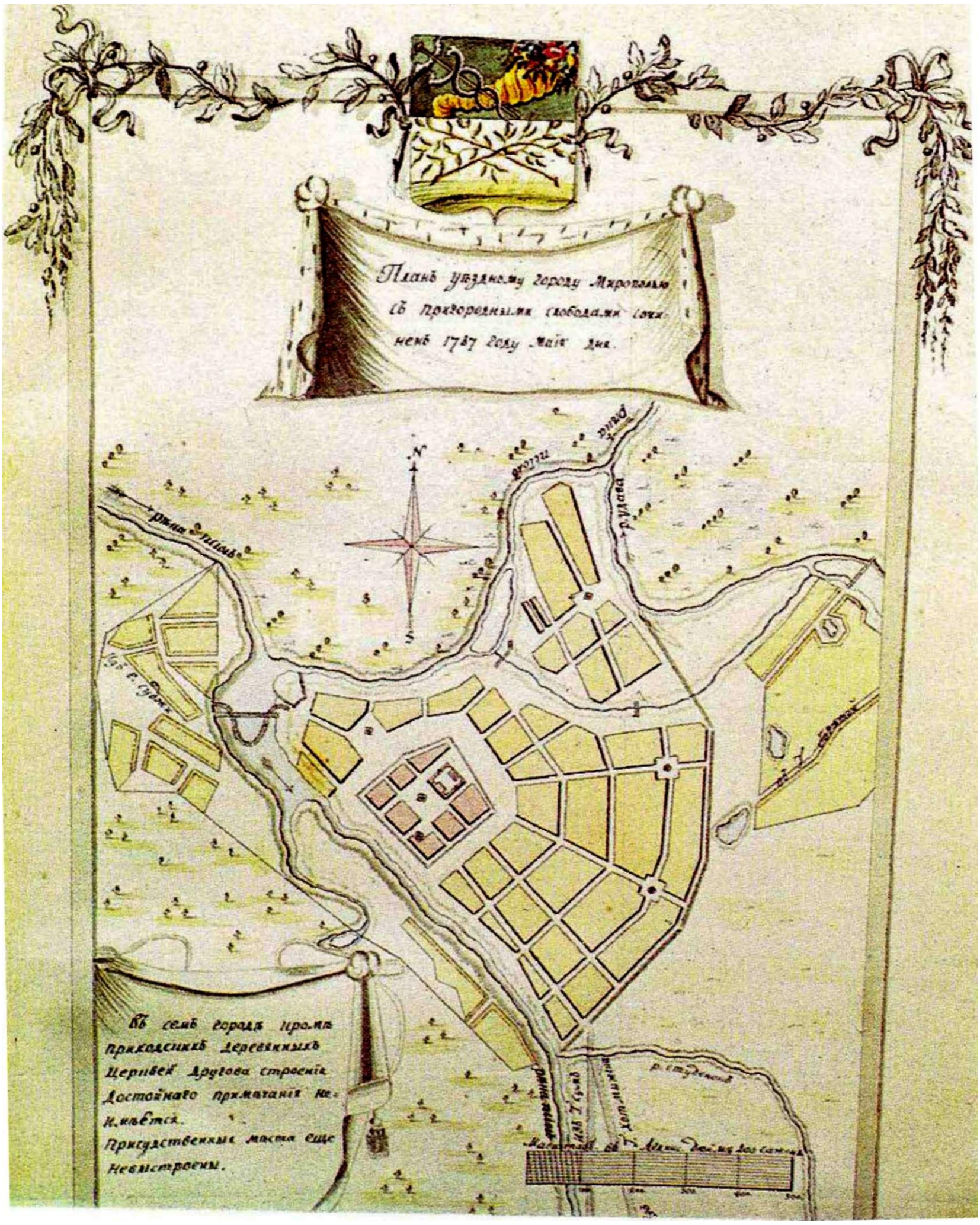


План м. Миропілля фукописний}

*Топографінний опис Харківсъксго намісництва 1787*

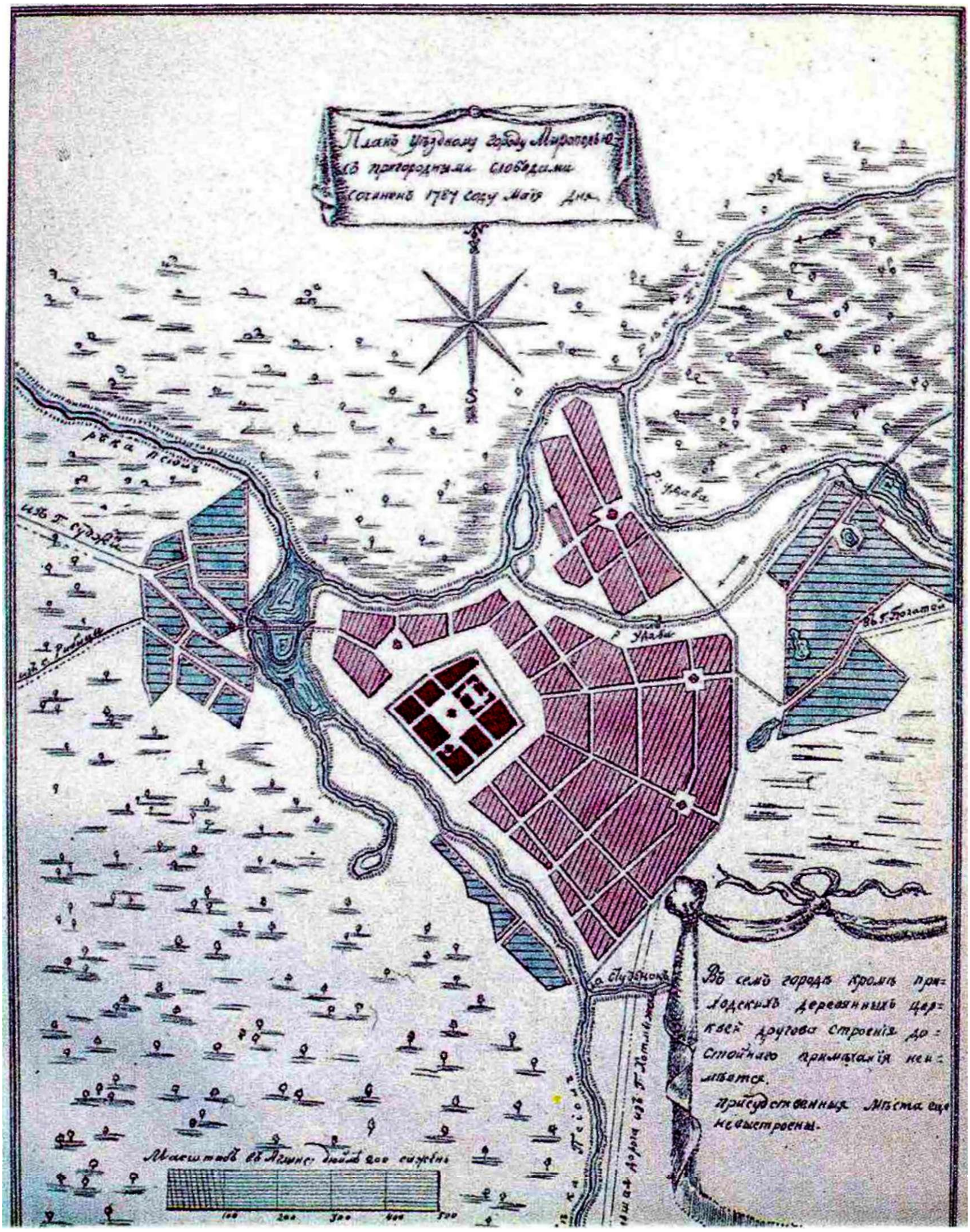


План м- Миропілля (опублікований)

*Топографічний опис Харківсъкого намісництва 1787 р.*

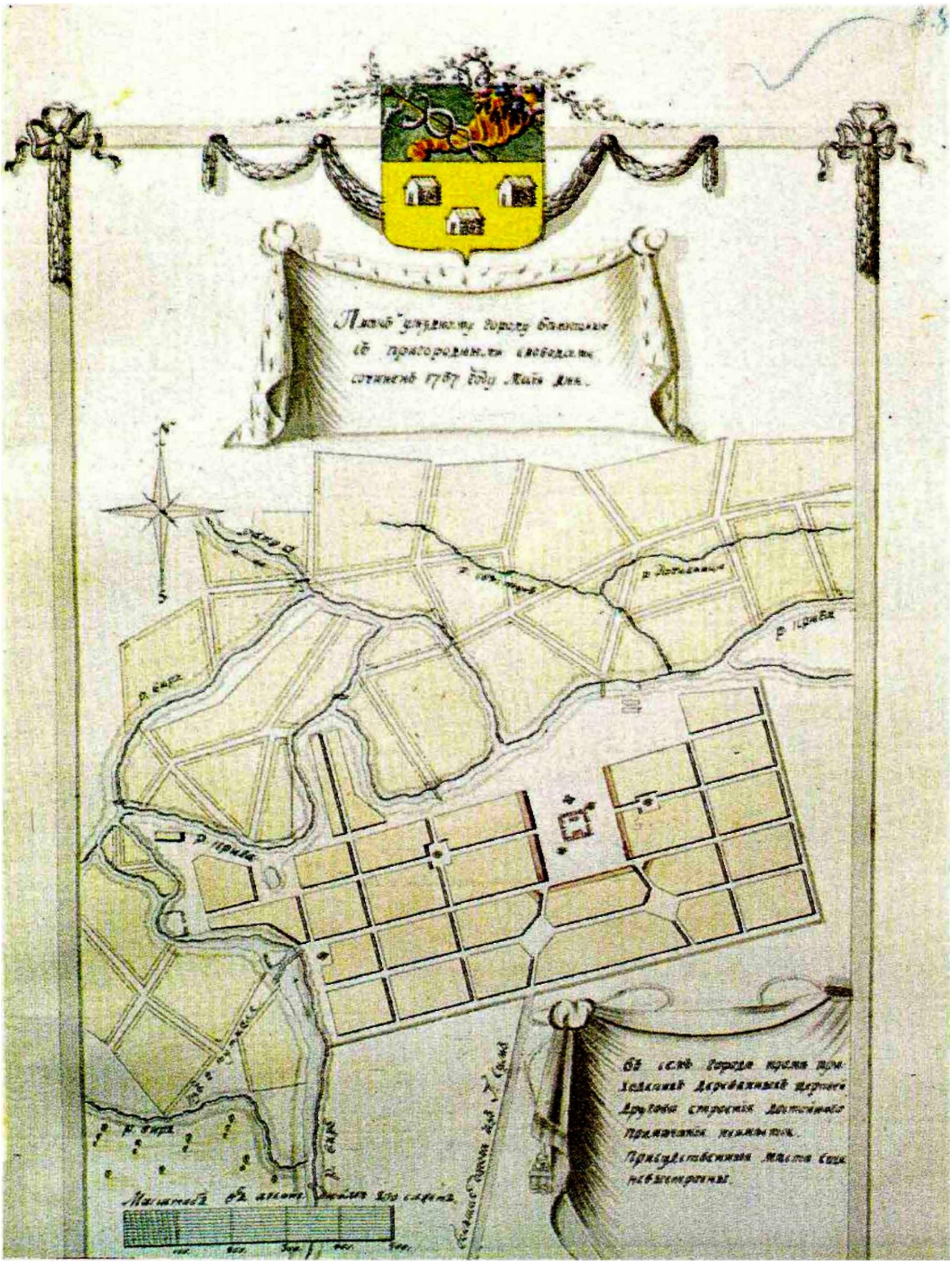

План м, Білопілля (рукомисний)

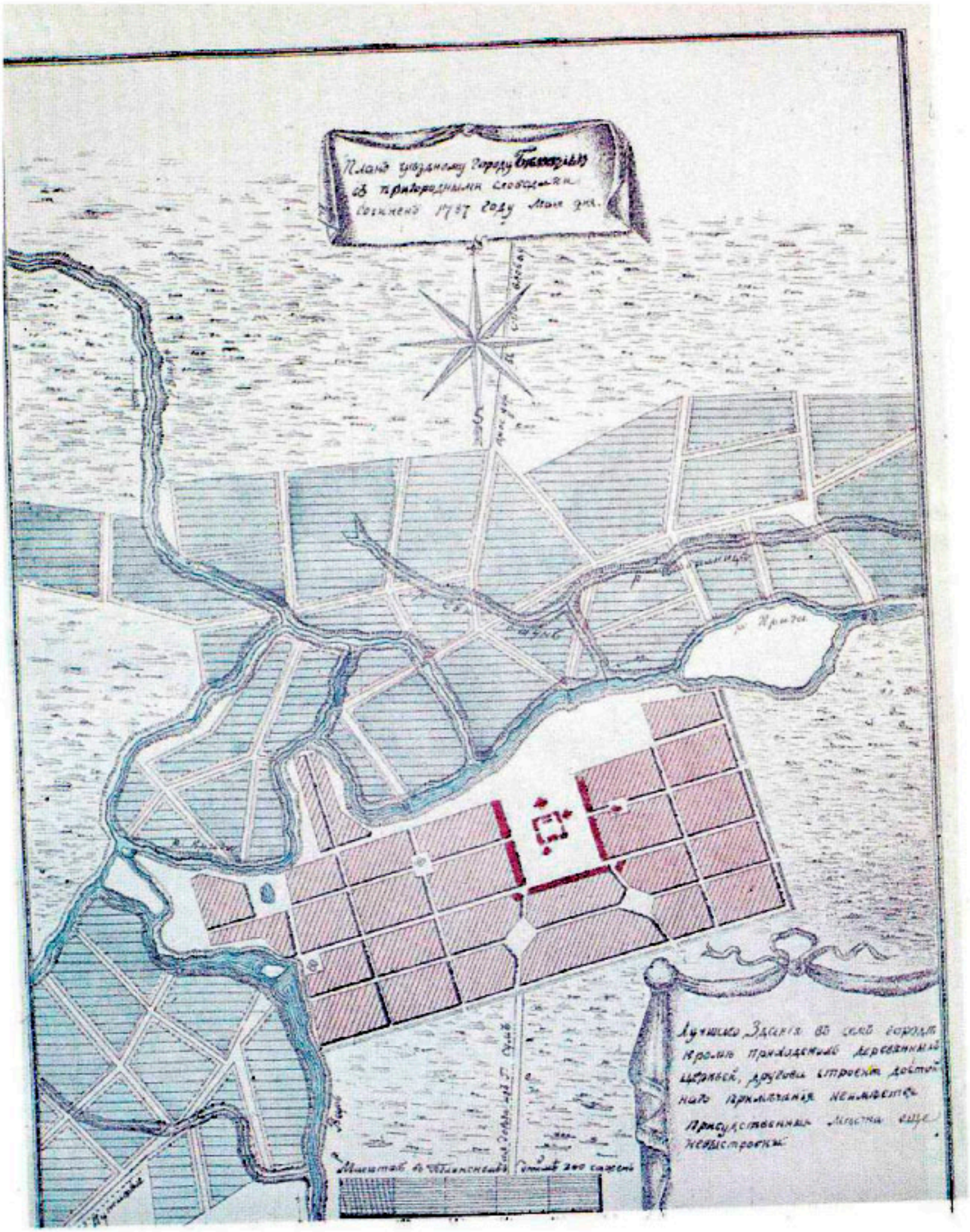


План **М-** Білопілля
(опублікований)

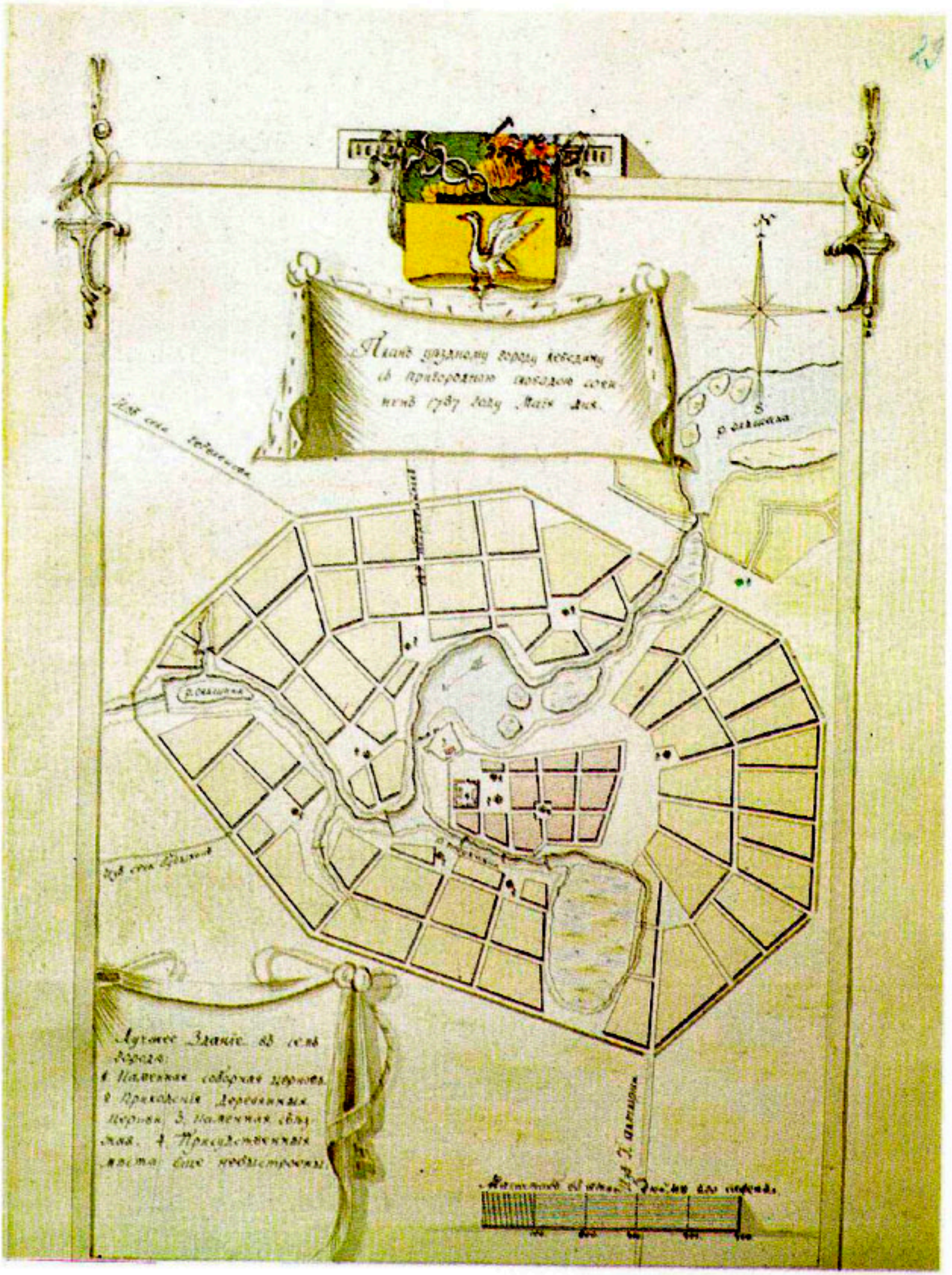
План и, Лебедина
(рукописний)

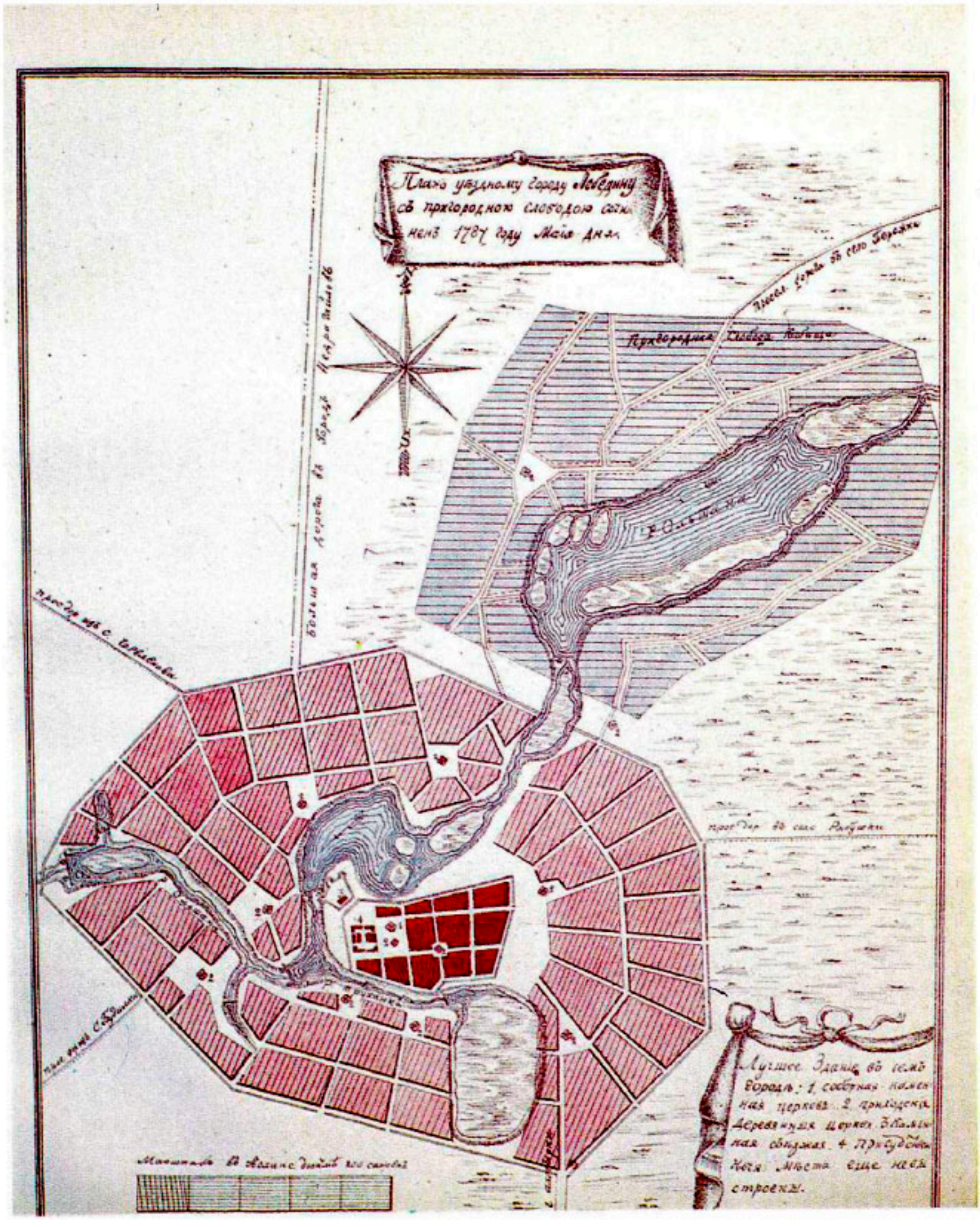


План м. Лебедина (опубліковаинй)

*Топографічний опис Харківсъкого намісництва 1787 р.*

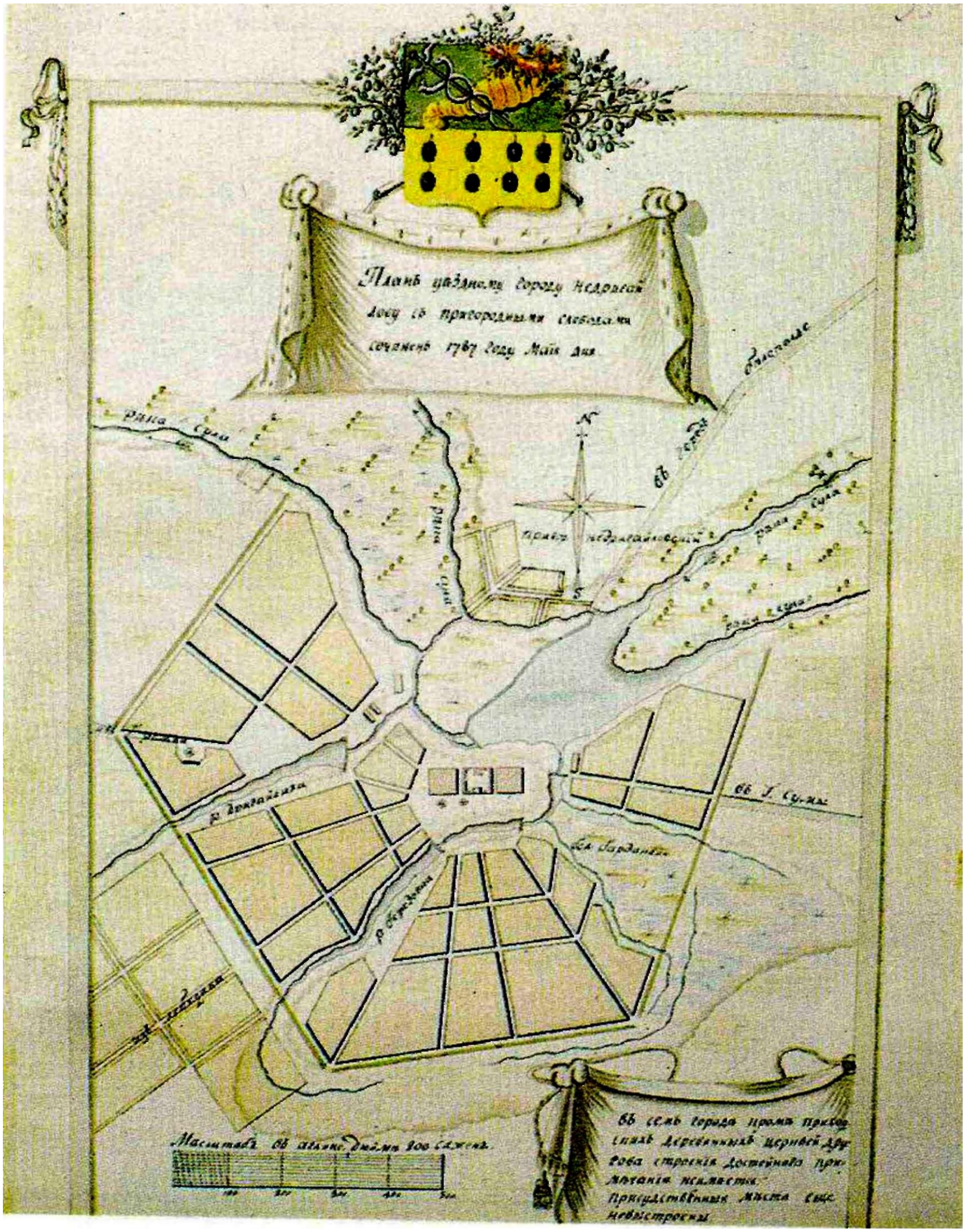


План
м. Недригайдова
(рукописный)

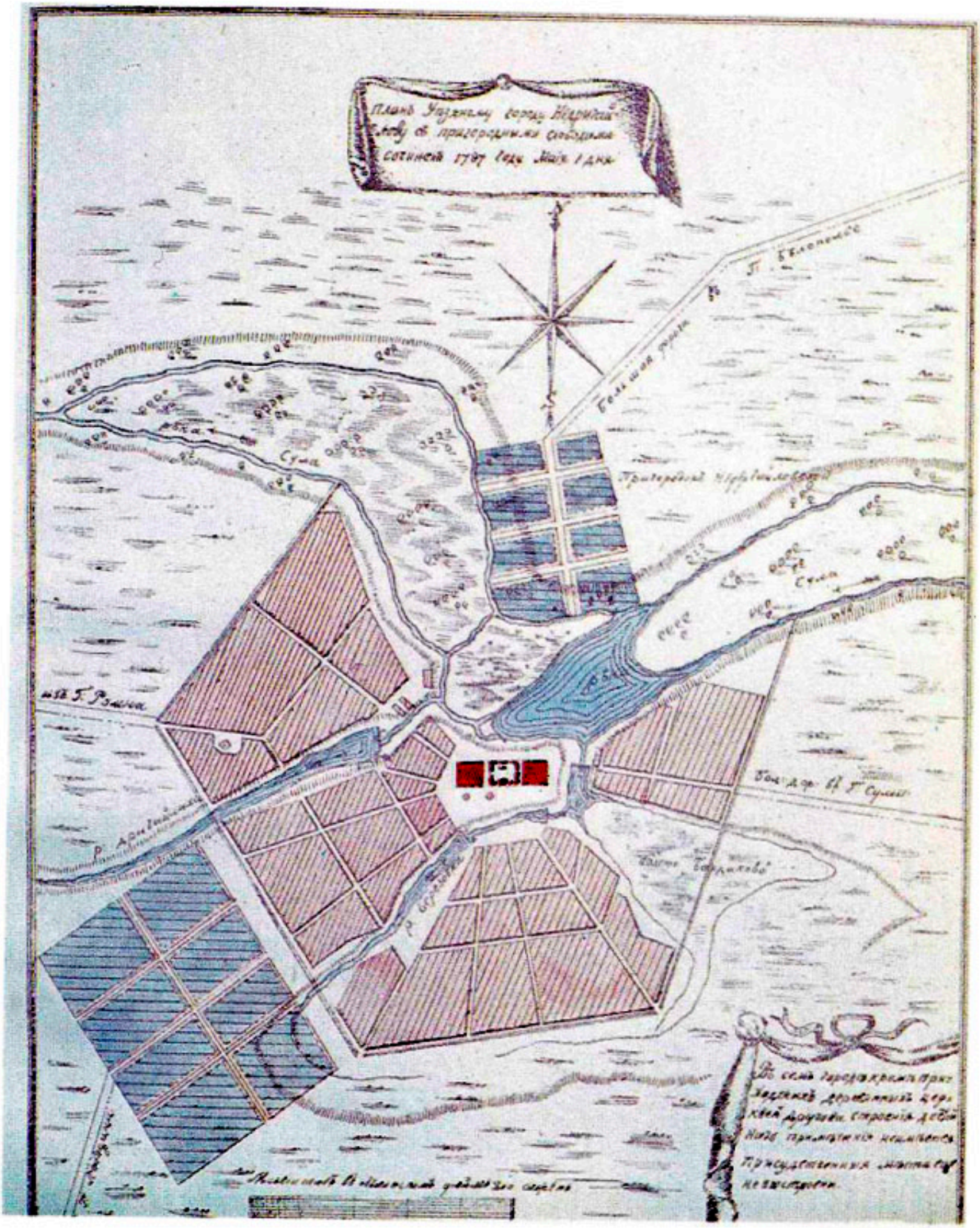


План
м. Недригайлова
(опубліковани й)

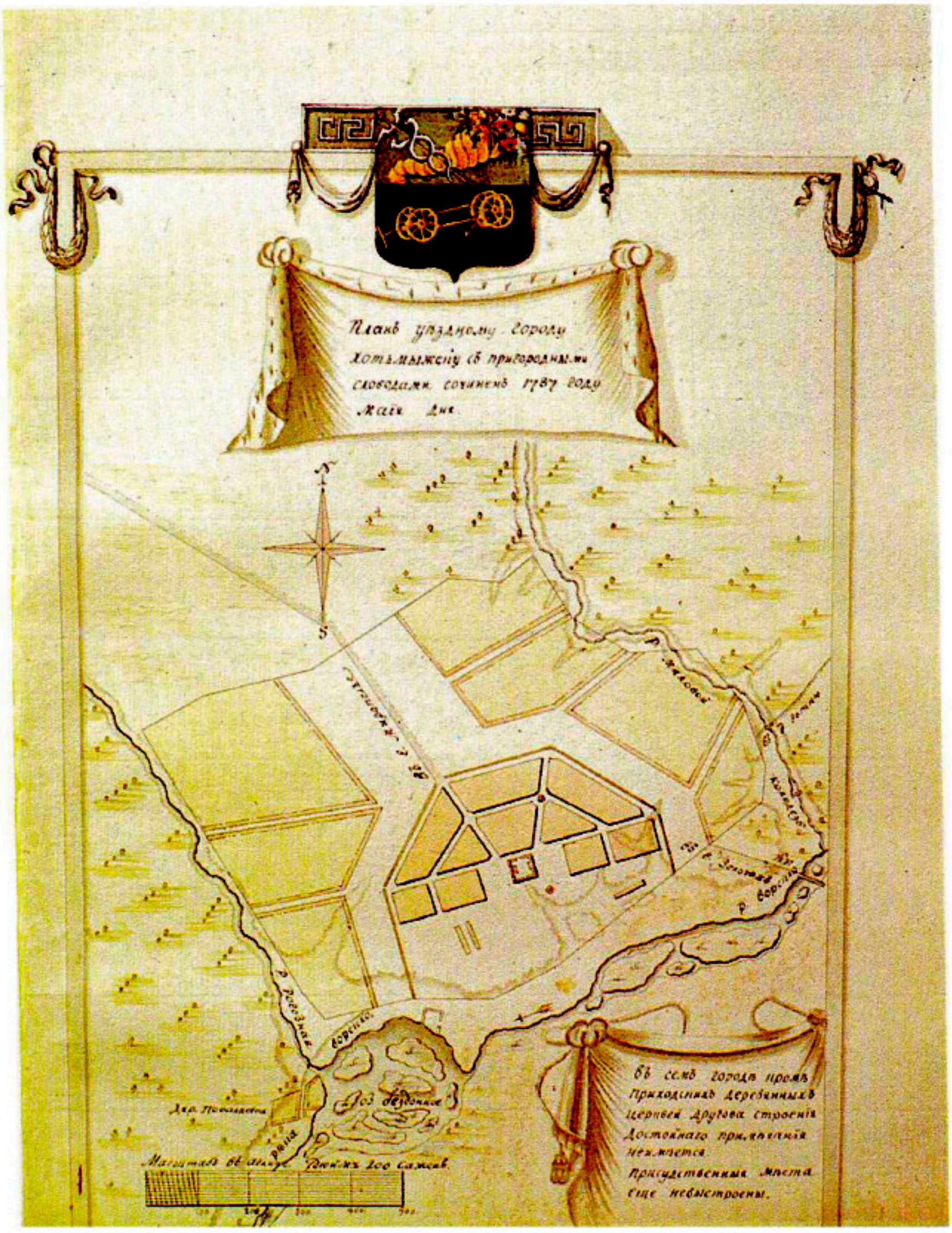


План м. Хотмизька (рукописный)

*Топографічний опис Харкізсъкого намісництва 178? Щ,*

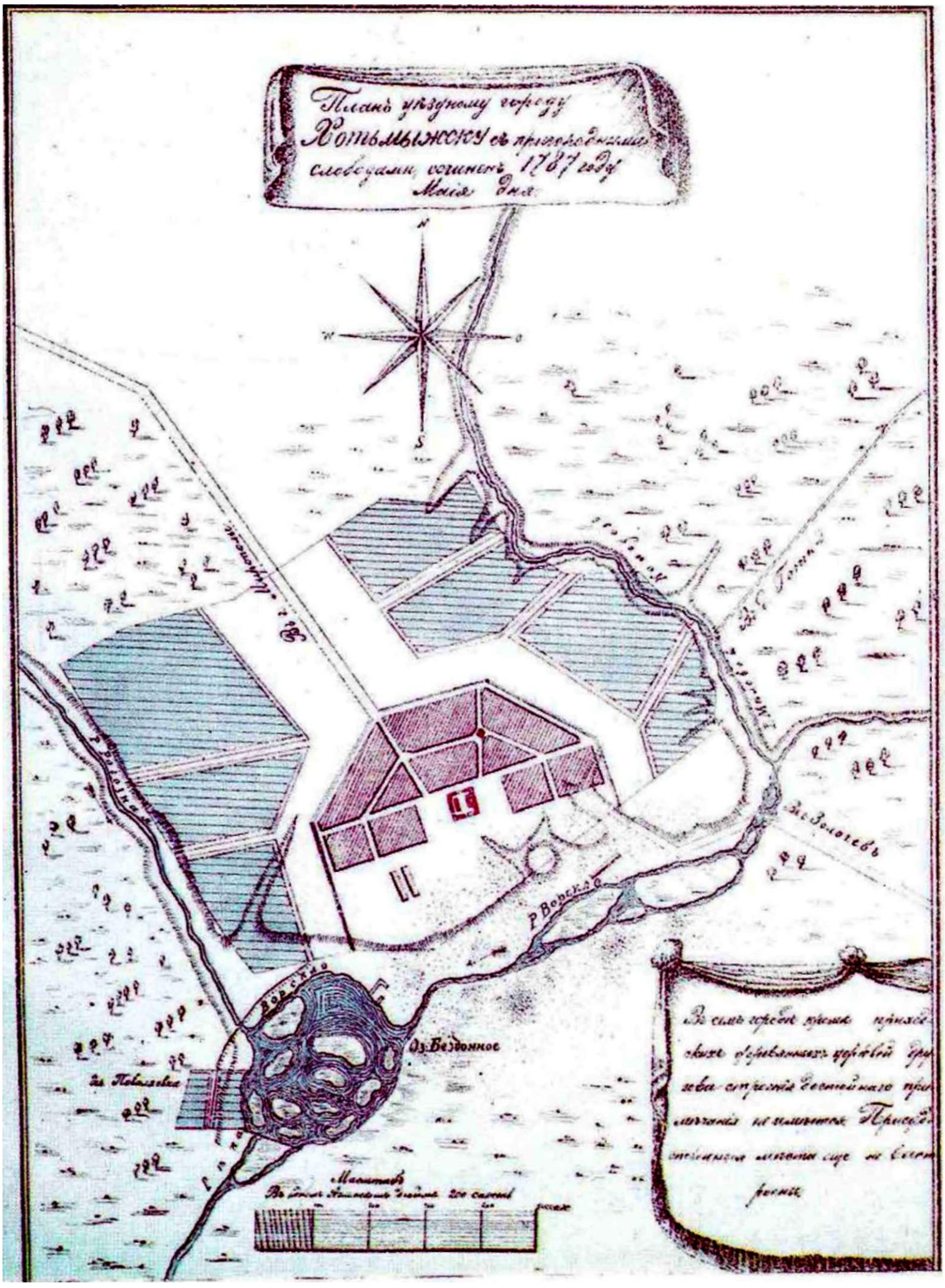


План м. Хотмнзька (опублікованііі)

*Топографічний опис Харківсъкого намісництва 1787 р.*

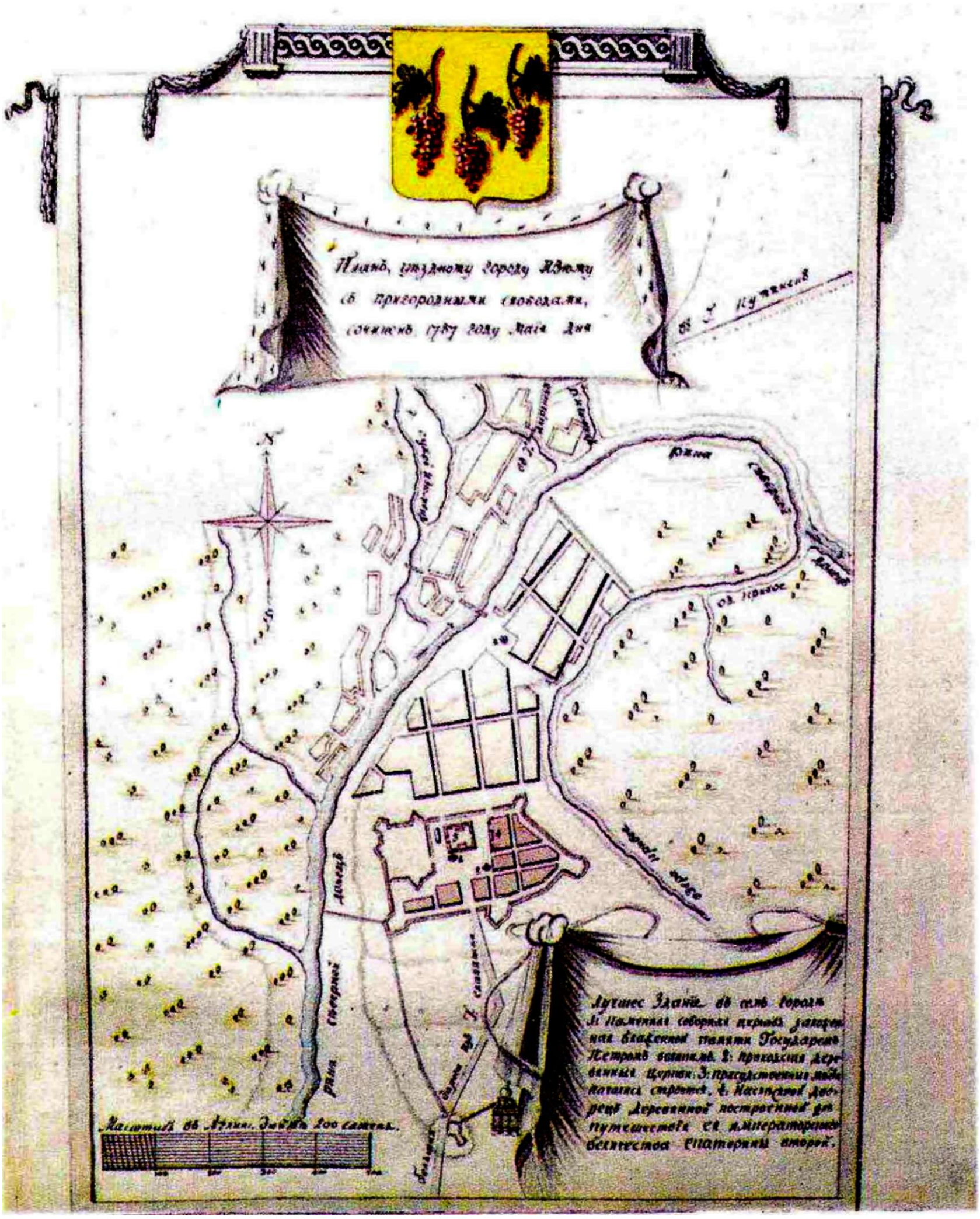


План м. [зюмз (рукопкенній)

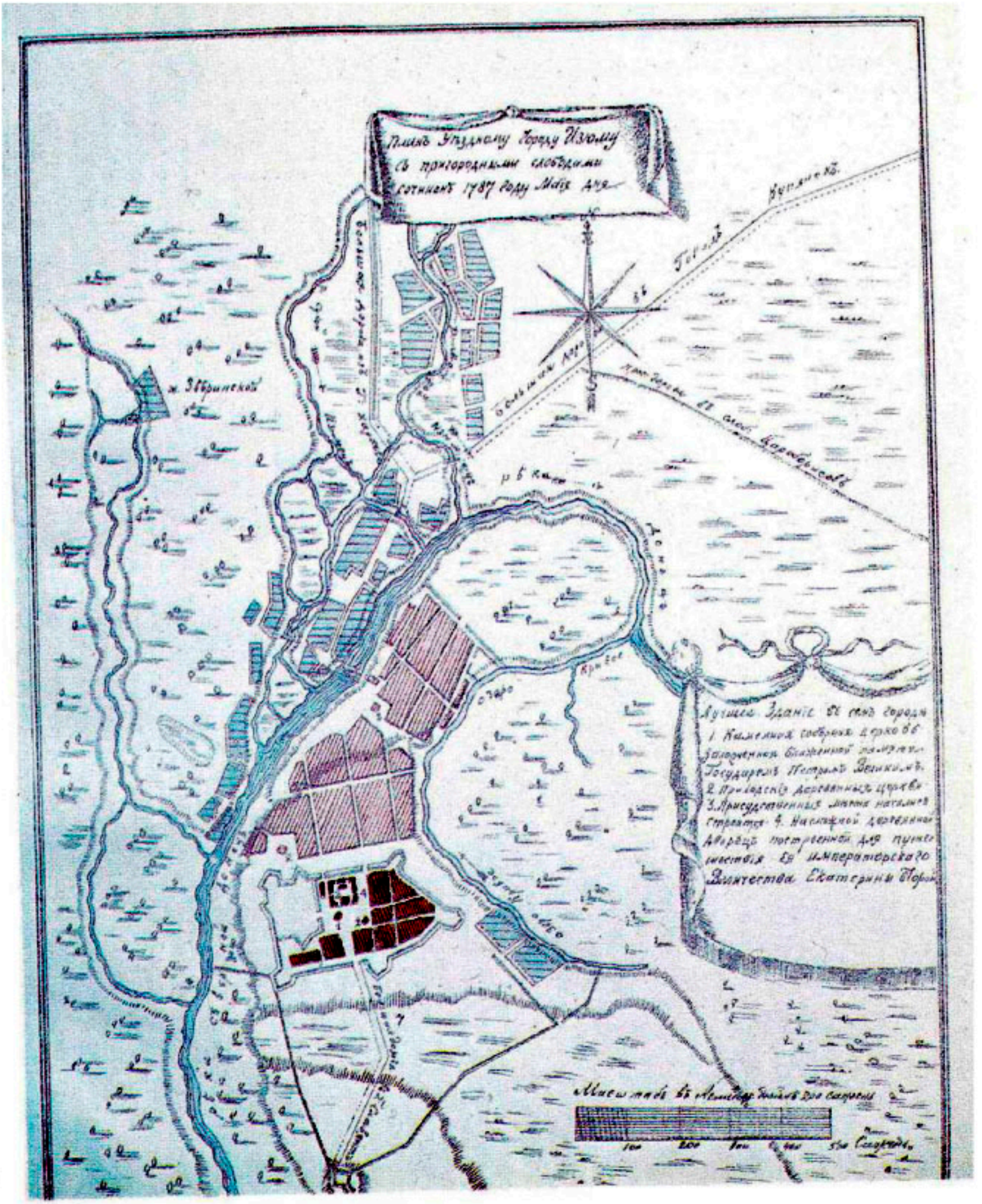


План м. Ізюма (опублікований)




Гербы міст Харківського намісншітва

и Богодуховскомъ, а съ левой,—*по* речке Мерлу — въ Богодуховскомъ и Краснокутскомъ vъздахъ.

III Лесе по правому берегу и по лугамъ реки Пела простирается; чрезъ Мнропольскои, Cvмской и Лебединской округи, Въ Недри гайловскомъ Н Белопольскомъ л а л » ныя дачи состоять изъ буераковъ и рощей, а чаепю и по берегамъ рѣчекъ въ маломъ количестве Не зсѣ уЪзды, такъ какъ и не всъ селенія ровнымъ количесгвомъ лЪсныхъ дачъ удовольствованы, однако въ общемъ разумѣніи все наместничество имѣють обоюдное равновѣсіе въ качествахъ выгодной земли.

Земледеліе сего наместничества можно разделить въ два рода возделанія земли: къ первомv относится хлебопашество, ко второразведеніе садовъ и огородовъ. Хлебопашество сразмерно здѣсъ количеству земли и жителей, касательно до прокормленія ихъ домовъ. Но понеже сверхъ сего внутреннего употребления, потребно здесь всегда немалое количество хлеба для продовольствія воискъ, тожъ и для винокуренныхъ заводовъ, то по сеи причине довольно выходить сюда хлеоз изъ Кvсскаго наместничества, только неежегодно, а бываетъ иногда и отсюда отпускъ хлеба въ Курское и Орловское наместничества,//

й "Хлебопашество и скотоводство ооитаютъ здесь въ пространстве степей и полей, а земли, лесами поросшія, въ третью или половинную долю противъ открытаго поля и сЬнокосовъ большимъ числомъ жителей обсолены. Въсихъ селеніяхъобитаютъ ремесленные, содержатели винокуренныхъ заводовъ и земледъльны, упражняющиеся въ разведеніи садовъ и овощныхъ огородовъ,

Естественные сея страны произведет*, то есть помянутое обоего рода земледелие и скотоводство, открываютъ первые и обыкновенные пути народного процветанія и раждаютъ главную отрасль внутренне и исходяніія торговли.

Климате сея страны есть умеренный. Ыоаоженіе между 49 и 52 градусомъ северной широты. Осенью и зимою часто случаются оттепечи. Части года чрезъ несколько летъ бываютъ сами себе въ качествахъ не равны или противны. Иногда чрезъ весь генварь и февраль продолжается дождливая погода, а того же году въ апреле и маіе поел еду ютъ холодные ветры съ морозами, а иногда и съ снегами,

Сечені? вообще здоровы, кроме таккхъ, который ча иизменныхъместахъ при болотахъ поселены, а при томъ не имеютъ свежей и здоровой воды. //

# Матеріали до історії складання описів ХАРКІВСЬКОГО намісництва

## *1* ЛИСТИ ГЬ О. СОЙМОНОВА В. О. ЧЕРТКОВУ

*Получгно 24 февраля 1784 года.*

Милостивый Государъ м о й Василій Алексѣевичъ!

Благоугодно ея императорскому величеству имѣть реестръ озерамъ, рѢкамъ и впадающимъ въ оиыя рѢчкамъ, ручьямъ, равномерно и го-***рам,*** ввере/іныхъ вашему превосходительству губерніяхъ находящихся, о чемъ й сообщить ***вашему*** превосходительству высочайше повелеть мме соизволила.

Съ истинныгмъ почтеніемъ и совершенною преданностію есмь,

Подлинное подписалъ: Петръ Соймоновъ,

*Января 31 дня 1785 года*

***С, П. бургъ***

*ЦДІА УРСР,*— Ф. 1959, оп. I, спр. 52.— Арк. 10.

*К о п і я*

*Получено марта 12 д. 1784 еода.*

Милостивый Государъ мо$ Василій Алексьевичъ!

Ея императорское величество высочайше указать мнѣ соизволила сочинить для собствен-наго ея употребленія топографическое описаніе каждаго намѣстничества порознь, вееми-лостивѣйше позволяя мнѣ, если о которыхъ достаточнаго сведѣнія имѣть не буду, изтребовать оное отъ господъ генералъ губернаторовъ, или правящихъ должность оныхъ, а въ небытность ихъ — отъ господъ губернаторовъ; въ следствіе чего и сочинены мною нѣкоторые вопросы, кои при семъ препровождаю. Но какъ собраніе таковыхъ извѣстій по многочпсленности предмѣтовъ въ оныхъ заключающихся требуетъ доволыю времени, того ради всепокорнейше просить осмѣлюсь о скорѣйшемъ доставленіи на первый случай хотя техъ, кои безъ дальнѣйшихъ справокъ ваше превосходительство имѣть можете; ибо въ полученіи оныхъ крайняя надобность теперь настоитъ, оставля увѣдомленіе о прочихъ на предбудущее время. Пребываю съ истиннымъ почтеніемъ вашего превосходительства милостиваго государя моего покорнѣйшимъ и послушнѣйшимъ слугою

Подлинное подписалъ: Петръ Соймоновъ

*Фееграля 26 дня 1784 года.*

*ЦДІА УРСР.— Ф,* **1959,** ОП, 1, СПР. 52,- А,К. **2-**

*К о п і я //*

# II ПЛАН
# ТОПОГРАФІЧНОГО ОПИСУ

## ПЛАН
## ТОПОГРАФИЧЕСКОМУ ОПЙСАНІЮ

### НАМѢСТНИЧЕСТВА ВО ОБЩЕ

1. Между которыхъ градусовъ широты и долготы имѢетъ свое положеніе; естъ ли сіе не извѣстно, то на сколько верстъ въ длину и ширину простирается и съ которой въ которую сторону?

2. Съ какими намѢстничествами или иностранньши государствами смѣжно, и съ которой стороны имянно которому граничитъ?

3. Когда открыто?

4. На сколько раздѣляется округъ или уѣздовъ?

5. Изъ какихъ прежде бывшихъ уѣздовъ оные составлены?

6. КакІе города при семъ случаъ вновь учреждены, какъ они прежде имѣновались, и есть ли такіе города, кои оставлены // безъ округъ по кеспособности ихъ мѣстоположенія изъ провннциальныхъ или воеводскихъ?

7. Какое имъетъ въ обще мѣстоположеніе гористое или равное, и какой больше грунтъ земли: сухой или влажный, черноземной или пѣсочной, или глинистой?

8. Есть ли такіе горы, кои бы отъ обыкновенныхъ чѣмъ ни есть отличалися, то есть своею высотою, образомъ своего сложенія или содержаніемъ въ себѣ металловъ и минераловъ?

9. Въ коихъ уѣздахъ имѣются лѣса и какихъ родовъ деревья оные составляютъ, на сколько верстъ простираются и близъ какихъ рѣкъ?

10. Какія есть болота и стѣпи, примѣчанія заслуживающія?

11. КакІя знатныя рѣки черезъ намѣстничество протекаютъ съописаніемъ ихъ ширины и глубины по разнымъ мѣстамъ, качества ихъ водъ, плаванІя по нихъ, пороговъ и мелей препятствующил; оному, пристаней и перевозовъ; и приурочивъ вершины тѣхъ рѣкъ, то есть означивъ именно откуда онѣ истекаютъ, изъ озера, болота или горы и близъ какого города, села или деревни, такъ же въ какую рѣку впадаютъ и гдѣ имянно, мимо какихъ городовъ или знатныхъ селъ протекаютъ; какая сторона у тѣхъ рѣкъ нагорная и какая луговая, на сколько верстъ теченіе свое простираютъ; какихъ родовъ // рыбы въ себѣ содержатъ; какія рѣки въ нихъ впадаютъ и не премѣняютъ или онѣ по соединеніи своемъ съ другими рѣками названія своего; съ которыхъ именно мѣстъ становятся судоходньши й пр.? Все сіе разумѣется о большихъ и посредственныхъ рѣкахъ, кои чрезъ все намѣстничество, или чрезъ немалую часть онаго протекаютъ. Малыхъ же рѣчекъ довольно приурочить только вершины и устья, и на сколько примѣромъ верстъ теченія имѣютъ, такъ же означить ежели есть, въ нихъ рыбы отменныя отъ обыкновенныхъ, и о сихъ послѣднихъ показать въ каждой округѣ порознь.

12. Есть ли достопримѣчательные озера, въ разсужденіи величины ихъ или другихъ какихъ обстоятельствъ, сколь онѣ велики и какія въ нихъ рѣки впадаютъ, или изъ нихъ исходятъ, такъ же и какія рыбы въ нихъ находятся? Не имѣютъ ли онѣ перТодическаго прибавленія, избавленія водъ и нѣтъ ли въ нихъ пучинъ?

13. Нѣтъ ли гдѣ минеральныхъ водъ и какія онѣ?

14. Каковъ климатъ, и въ разсужденіи мѣстоположенія, какІя бываютъ въ воздухѣ перемѣны?

15. Почтовыя дороги откуда, куда, чрезъ какія мѣста лъжатъ, и на какомъ содержаніи лошади?

16. Какія роды житъ сѣютъ и каковъ бы-
5 ваетъ вооще урожай; куда хлѣбъ // отвозятъ на продажу за собственнымъ продовольствіемъ; за педостатком своего, изъ другихъ намѢстничествъ покупаютъ?

17. Какіе водятся звѣри и птицы, и нът ли какихъ особливыхъ родовъ; таковые описать обстоятельнѣе?

18. Какой законъ жители исповедуютъ и какими духовными властьми управляются?

19. Есть лн между оныхъ раскольники и иновѣрцы, какой секты, въ которыхъ городахъ они обитаютъ, и сколько тѣхъ и другихъ порознь душъ обоего пола?

20. Какими судами и властьми свѣтскими намѣстничество управляется?

21. Какіе есть народы въ намѣстничествѣ, кромъ россійскихъ, что имѣютъ оные отмѣннаго въ образѣ ихъжитія, нравахъ, обычаяхъ, одеждахъ и нарѣчіи?

22. Сколько имянно душъ мужеска и женска пола разныхъ чиносостояній по послѣдней ревизіи?

23. Сколько селеній вообще и сколько порознь городовъ, слободъ, селъ и деревень, приурочивъ изъ нихъ съ пріобщеніемъ краткаго описанія тѣтолько, кои заслуживаютъ примѣчаніе?

24. Сколько во всемъ намѣстничествѣ какой земли и угодей, по крайней мѣрѣ примѣрно; а естъ ли можно, то показать и коликое число земли положпть должно подъ рѣки, озе-
6 ра, болоты, городскія усадьбыи пр., // сверхъ в дачи вступившія, дабы можно все то исчисля сдѣлать площадь намѣстничества?

25. Сколько во всемъ намѣстничествѣ государственныхъ доходовъ, какъ окладныхъ, такъ и неокладныхъ порознь и вообще, и по какимъ законамъ собираются?

ОПИСАШЕ ГОРОДА

1. Подъ какимъ градусомъ широты и долготы?

2. Въ какомъ разстояніи отъ смѣжныхъ городовъ, от намѣстническаго и отъ престольныхъ?

ЫВ. О намѣстническихъ городахъ показывать ихъ разстояніе отъ престольныхъ городовъ и другихъ сосѣдственныхъ намѣстничествъ, а о уѣздныхъ — разстояніе токмо отъ намѣстническаго города и близъ его лѣжащихъ городовъ уѣздныхъ.

3. На какой рѣкѣина которой сторонѣ по теченію и какая она, нагорная или луговая?

4. Чемъ окружается: горами, лъсомъ или степью?

5. Мѣстное положеніе и окружность, на сколько въ длину и ширину и какою фигурою?

6. На какія части раздѣляется городъ, почему оные названы, пріурочиваніе ихъ и въ которой части помѣщены домы для правительства и болѣе. жила находится?

7, Какой его гербъ, когда н кѣмъ пожалованъ?

8. Ежели можно справиться о его началѣ, кѣмъ, когда и на какой случай построенъ, и какими людьми съ первоначалія былъ засѣленъ? //

9. Подъ чьимъ владѣніемъ былъ, кьмъ и 7
какъ въ теченіе времяии управляемъ, и какимъ перемьнамъ былъ подверженъ?

10. Какія есть въ немъ достопримѣчательныя зданія, яко: монастыри, церкви, городское управленіе, казенныя домы, для судебныхъ мѣстъ и для житья властей управляющихъ оными; гостинные дворы, магазеины, училища, воспитательныя домы, больницы, богадельни и пр.; такъ же и сколько обывательскихъ домовъ, фабрикъ, лавокъ и проч.?

П. Сколько въ городѣ приходовъ и при тѣхъ свящепно и церковно служителей?

МБ. О каждомъ изъ нихъ показать порознь, каменное ли то строеніе, нли деревянное, когда построено и какое изъ нихъ заслуживаетъ особенное примѣчаніе.

12. Какими людьми городъ населенъ, нѣтъ ли мѣжду ими различія въ исповѣданіи вѣры и въ чемъ именно то различіе состоитъ, которое ихъ отдѣляетъ отъ православныя церкви и сколько всѣхъ жителей въ городъ?

13. Въ чемъ торговля и промыслъ жителей города состоитъ, откуда товары получаютъ, куда свои отвозятъ, на какую по примѣру сумму? Какія имѣютъ художества и ремеслы, и въ которомъ больше занимаются или превосходствуютъ?

14. Бываютъ ли ярмонки, въ которое время года, долго ли продолжаются, чѣмъ на оныхъ торгуютъ и откуда пріѣзжаютъ?

15. Фабрики и заводы кому принадлежатъ, сколь велики, откуда потребные къ тому // матеріалы получаютъ, куда здѣланные вещи 8
отвозятъ, и какъ велико число на нихъ мастеровыхъ людей?

16. Откуда получаютъ иужные для пропитанія и для житія вещи, имѣютъ ли сады и какіе овощи у себя въ городахъ своихъ садятъ и сѣютъ?

ОПИСАНІЕ УЪЗДА

1, Съ какими уѣздами граничитъ, на сколько въ ширину и длину простирается?

2. Мѣстоположеніе его во обще, гористое или ровное?

3. К.акой материкъ во обще и плодородіе земли, какой хлѣбъ по большой части сѣютъ *й* каковъ по примЪру урожай бываетъ?

4. Какими орудіями землю пашутъ, то есть плугомъ или сохою; волами или лошадьми; и какъ н чемъ зеилю одобряютъ, то есть навозомъ или другимъ чѣмъ; по скольку разъ пашутъ и боронятъ, въ которое время года на* чинаютъ пахать и сѣять и прочІя обстоятельства до сего касающіяся означить?

5. Имѣютъ ли жители довольное количество лѣса какъ для строенія, такъ и на другія надобности, такъ же довольны ли пашенною землею и сѣиокосами или за излишествомъ не лежитъ ли земля въ пvстѣ?

6. Озера, ихъ окружность, долгота и широта, рѣки въ нихъ впадающіе и изъ нихъ истекающіе, протоки, соединяющіи ихъ съ другими озерами илъ рѣками, // и какія рыбы въ нихъ находятся?

7. Сколько всехъ рѣкъ и рѣчекъ въ уѣздѣ, какъ каждая изъ нихъ называется, гдѣ ея вершина, въ какую рѣку впадаетъ и на сколько верстъ по примѣру теченіе свое простираетъ?

8. Нѣтъ ли какнхъ урочищъ, кои знаменнты по какимъ ни есть историческимъ произшествіямъ?

9. Число монастырей и пустыней, кѣмъ они построены, нѣтъ ли чего въ нихъ достойнаго примѣчанія, въ какомъ разстояніи отъ города и сколько въ нихъ монашествующихъ?

10. Сколько во всемъ уѣздѣ приходовъ и при тѣхъ сколько священно и церковно служителен и у нихъ дѣтей?

11. Число селеніевъ, помѣщичьихъ домовъ и владѣлыіовъ по уѣзду вообще, показавъ особо число слободъ, селъ и деревенъ съ особымъ и подробнѣйшимъ описаніемъ знатнѣйшихъ изъ нихъ, пригородковъ, слободъ и селъ, кои по величинѣ. ихъ, рукоделію, ремесламъ жителей, или по какимъ другимъ обстоятелъствамъ примѣчательнѣе прочихъ?

12. Сколько въ уѣздѣ мужеска и женска полу душъ по послѣдней ревизіи, какъ вообще, так и порознь по различнымъ ихъ состояніямъ?

*Матеріали до історіі складання описів Харківсъкого намісництва*

13. Сколько какихъ заводовъ, фабрикъ, % мельницъ пшьйы[4] мучныхъ?

14. Скол[г] земли подъ всеми селеніями по межеваііью? Ежели жъ межеванія не было, то показать примѣрно.

15. Бываютъ ли въ уѣздѣ ярмонки и торги, въ которое время, въ которыхъ именно селеніяхъ, // долголь продолжаются, сколь ве» ю лико стеченіе бываетъ народа и какія по большой части товары?

16. Въ чемъ по большой части упражняются жители, какія имѣютъ промыслы, ремесла, куда трудовъ своихъ произращенія и вещи отвозятъ; не отходятъ ли по лашпортамъ для промысловъ и работъ своихъ въ другіе городы, куды именно и для какихъ работъ?

17. Нѣтъ ли въ уѣздѣ отмѣниыхъ какихъ деревьевъ? Не употребляются ли жителями какія травы въ лѣкарства или краски? Не водятся ли какія особливыя звъри, птицы. пресмыкающіяся гады и несекомыя?

18. Неимьютъли жители уѣзда въ общежитіи своемъ странныхъ какихъ обычаевъ? Нѣт ли чего особливаго въ ихъ нравахъ, поверьяхъ, обрядахъ, образѣ житія и обхожденіи? Не относятся ли между ими какія преданіи, относящіяся къ древнимъ произшествіямъ, бытіямъ? Не имѣютъ ли какой отмѣны въ покроѣ своего платья, въ построеніи своихъ домовъ и въ исправленіи свсего домоводстга?

19. О заводахъ металъныхъ и минераль-
иыхъ: кому принадлежатъ, когда и кѣмъ построены, откуда достаютъ руду и все нужное для заБОДскаго содержанія? Сколько по сложиости выплавливается или вываривается металловъ и минераловъ? Куда и какъ ихъ отвозятъ?

20. Нѣтъ ли гдѣ мрамора или другихъ камней, каменныхъ н земляныхъ угольевъ, торфу и проч.?

*ЦДІА УРСР.— Ф.* 1959, оп. 1, спр. 52.— Арк. 2—10. *Копія. //*

## III. ЛИСТИ В. 0. ЧЕРТКОВА П. 0. СОЙМОНОВУ

*Получено 3-го стт. 1785 аода* \

[1]

Милостивый Государь мой Петръ Александровичъ!

Отъ 17 и 25 числъ лрошедшаго іюня мѣсяца съ препровожденіемъ топографическаго описанія Воронежскому намѣстничеству и карты, имѣлъ я честь письменно увѣдомлять вашего превозходительства о доставленіи таковаго же Харковскаго, коль скоро изъ Воронежа въ Харковъ прледу. Что нынѣ исполняя, по истребованіи на мѣстѣ нѣкоторыхъ потребныхъ кѣ тому справокъ и по сочиненіи онаго препровождаю при семъ онаго описанія на первой случай часть 1-ю — о намѣстничествѣ вообще. На будущей же почтѣ и последнІя — вторуго часть о городахъ и третью — объ округахъ съ картою доставить не примыну, прося покорнѣйше не поставить мне въ вину того, что присылкою всего того несколько замедлѣно; въ чемъ полагая надежду на вашу ко мнѣ дружескую благосклонность. Есмъ въ прочемъ съ истиннымъ почтеніемъ и совершенною преданностію

Милостивый государь мой!

Вашего превосходительства,

покорнѣйшій слуга

Василий Чертковъ

*М 737 ч. 11 августа 1785 года* [2]

При семъ получена часть описанія Харьковскаго намѣстничества [3].

*ЦДВІА СРСР.*— Ф. ВУА, СПР. 19 134.- АРК. 1.

*0 р и г і н а л.*

*Октября 21 дня 1785 года**

Милостивый государь мой Петръ Александровичъ!

Вторую часть топографическаго описанія Харковскаго намѣстничества имѣю честь при семъ вашему превосходительству представить, а съ тѣмъ купно и карту онаго намѣстничества. Последнюю же часть — о уѣздахъ на слѣдующей почтѣ доставить имѣю. Прося о продолженіи благопріязни ко мнѣ вашей. Есмъ съ истиннымъ совершеннымъ почтеніемъ и преданностію

Милостивый государь мой!

Вашего превосходительства

покорнѣйшій слуга

Василип Четковъ

*Сентября 30 дня 1785 года*
*Воронежъ* [2]

При семъ получена 2-я часть Харьковскаго намѣстн [3].

*ЦДВІА СРСР.*— *Ф. ВУА, спр. 19 134.*— Арк. 1-6,

*Получет 2 ноября 1785 года* і.

**№**

Милостивый государь мой Петръ Александровичъ!

Послѣднюю часть топографическаго описанІя — о уѣздахъ по Харковскому намѣстничеству имѣю честь прелроводить при семъ къ вашему превосходительству, уверяя себя продолженіемъ вашей благопріязни. Пребываю с истиннымъ почтеніемъ и преданностію

Милостивый государь мой!

Вашего превосходительства

покорнѣйшій слуга

Басилий Четковъ

***М*** *1069*

*Октября 8 дня 1785 года*
*Воронежъ*

При семъ получено остальное Харьковскаго намѣст [3].

*ЦДВ/А СРСР.*— Ф. ВУА, спр. 16 134.— Арк. І-а.

[1] *Помітки про час отримання листів разом з відповідними частинами опису Харшсыюго намісниитеа* ***е*** *канцелярііІмператриці,*

[3] *РеєстрацІйний номер* ***г*** *дата, проставлені в кан~целярії намісництва.*

[3] *Помітки, зроблені під текстами листа у канцелярй імператриці.*

# IV ВІДОМІСТЬ,
# З ЯКИХ САМЕ МІСТ І ПОВІТІВ ХАРКІВСЬКЕ НАМІСНИЦТВО СФОРМОВАНЕ ТА СКІЛЬКИ БУЛО В НЬОМУ ОСІБ на 1779 рік

47—121

## ВЕДОМОСТЬ
## ИСЪ КАКИХЪ ИМЕННО ГОРОДОВЪ И УѢЗДОВЪ ХАРЬКОВСКОЕ НАМѢСТНИЧЕСТВО СОСТАВЛЕНО И СКОЛЬКО БЫЛО ВЪ НИХЪ ДУШЪ НА 1779 годъ

| Харьковской округъ | Число душъ | | | | | |
|---|---|---|---|---|---|---|
| | Войсковыхъ обывателей | Владѣлческихъ подданныхъ | Однодворцовъ | Крестьянъ | Цыганъ | Итого |
| Городъ Харьковъ | 3850 | — | — | — | 74 | 3924 |
| В немъ малопомѣстныхъ помѣщиковъ подданыхъ черкасъ | — | 585 | — | — | — | 585 |
| Къ нему приписуются Харьковскаго комисарства | | | | | | |
| Войсковые слободы | | | | | | |
| [Дерк]ачи [1] | 2316 | 71 | — | — | — | 2387 |
| Черкаская Лозовая | 577 | — | — | — | — | 577 |
| [Ве]ликая [1] Даниловка | 835 | 51 | — | — | — | 886 |
| Пѣсочинъ | 198 | 49 | — | — | — | 247 |
| Владѣлческіе слободы | | | | | | |
| Помещиковъ ассессора и порутчика Квѣтокъ | 328 | — | — | — | — | 328 |
| Основа съ хуторами | | — | — | — | — | |
| Верецаковка | — | 104 | — | — | — | 104 |
| Надворного советника Петра Щербинина | — | 177 | — | — | — | 177 |
| Филипово село, оно жъ Уды | | | | | | |
| Жихаръ | — | 318 | — | — | — | 318 |
| Бабаи | — | 213 | — | — | — | 213 |
| Ржавецъ | — | 161 | — | — | — | 161 |
| Березовое | | 386 | — | — | — | 386 |
| Яковлевка | — | 86 | — | — | — | 86 |
| Геѣвка | — | 620 | — | — | — | 620 |
| Алексеѣвка | — | 146 | — | — | — | 146 |
| Ледное | — | 133 | — | — | — | 133 |
| Коротичъ | — | 318 | — | — | — | 318 |
| Караванъ съ хуторомъ Саламаховскимъ | — | 139 | — | — | — | 139 |

[1] *Текст пошкоджений.*

| Харьковской округъ | Число душъ | | | | | |
|---|---|---|---|---|---|---|
| | Войсковыхъ обывателей | Владѣльческихъ подданныхъ | Дворовыхъ | Крестьянъ | Цыганъ | Итого |
| Генералъ-майора и кавалѣра Норова Григоровка, оно жъ Никольское | — | 160 | — | — | — | 160 |
| Старохарьковского Преображенского монастыря Курожъ съ подворками | — | 177 | — | — | — | 177 |
| Помещиковъ сотника и подпрапорного Земборских слободы Окопъ съ хуторами | — | 80 | — | — | — | 80 |
| Капитаньши Катерины Земборской въ Деркачахъ | — | 36 | — | — | — | 36// |
| 47—122 Вахмистровъ Ивана и Григорія Квѣтокъ въ слободкѣ Алексѣевкѣ | — | 398 | — | — | — | 398 |
| Майора Дунина слободы | | | | | | |
| Луговая | — | 52 | — | — | — | 52 |
| Даниловка Малая | — | 216 | — | — | — | 216 |
| Оберъ-камермейстра Скрыпова на Сарженомъ Яру | — | 32 | — | — | — | 32 |
| Маиора Мосцевого въ хуторѣ Роганскомъ | — | 9 | — | — | — | 9 |
| Госпожи генералъ-порутчицы княгини Кантемирши село Рогань | — | 481 | — | — | — | 481 |
| Харькоскаго коллегиумскаго монастыря село Гуки | — | 53 | — | — | — | 53 |
| Оного жъ монастыря хутора Клочковской, Даниловской и Немышлянской | — | 72 | — | — | — | 72 |
| Помѣщицы Дуниной въ казенной слободѣ Ивановкѣ | — | 30 | — | — | — | 30 |
| Титулярнаго совѣтника Горленского въ Харьковѣ и въ хуторѣ Немышлянскомъ | — | 77 | — | — | — | 77 |
| *Итого изъ Харьковскаго камисарства* | 7776 | 5758 | — | — | 74 | 13 608 |
| Изъ Мерефянскаго камисарства | | | | | | |
| Войсковая слобода Мерефа | 1170 | — | — | — | 14 | 1184 |
| Тамъ же полковника Куликовскаго, майора Львицкого, протоколиста Романовского и другихъ | — | 60 | — | — | — | 60 |
| Въ Озерянской пустынѣ | — | 22 | — | — | — | 22 |
| Войсковые слободы | | | | | | |
| Безлюдовка | 692 | — | — | — | — | 692 |
| Хорошевъ | 326 | 7 | — | — | — | 333 |
| Островерховка | 512 | 63 | — | — | — | 575 |
| Соколовъ | 1017 | 101 | — | — | — | 1118 |
| Слобода Подманастырская | — | 75 | — | — | — | 75 |
| Порутчика Буцкого село Герасимовка | — | 72 | — | — | — | 72 |
| Полковника Куликовского села | | | | | | |
| Тросное съ хуторомъ Гниловскимъ | — | 101 | — | — | — | 101 |
| Каравань | — | 81 | — | — | — | 81 |
| Казенная описная слобода Камаровка | — | 208 | — | — | — | 208// |
| 47—123 Господина генералъ-порутчика Хираскова | | | | | | |
| слобода Артемовка | — | 660 | — | — | — | 660 |
| село Аксютовка | 45 | 41 | — | — | — | 86 |
| Капитанши Ковалевской село Свяченое | — | 50 | — | — | — | 50 |
| Генеральши Девицевой Утновка | — | 79 | — | — | — | 79 |
| *Итого изъ Мерефянскаго камисарства* | 3762 | 1620 | — | — | 14 | 5396 |
| Изъ Липецкаго камисарства | | | | | | |
| Казенные селенiи | | | | | | |
| Липцы | 1431 | — | — | — | 48 | 1479 |
| Тамъ же мелкопомѣстныхъ помѣщиковъ | — | 136 | — | — | — | 136 |
| Колупаевка | 354 | — | — | — | — | 354 |
| Борщевая | 287 | — | — | — | — | 287 |
| Тишки русскiе и черкаскiе | 1191 | 53 | — | — | — | 1244 |
| Церпуны съ хуторомъ Церпуновскимъ | 800 | 45 | — | — | — | 845 |
| Умершаго графа Гендрикова село Веселое | — | 641 | — | — | — | 641 |
| *Итого изъ Липецкаго камисарства* | 4063 | 875 | — | — | 48 | 4986// |

| Харьковской округъ | Число душъ | | | | | |
|---|---|---|---|---|---|---|
| | Войсковыхъ обывателей | Владѣльческихъ подданныхъ | Однодворцов | Крестьянъ | Цыганъ | Итого |
| Изъ Ольшанского камисарства | | | | | | |
| Казенные селенiи | | | | | | |
| Синолицовка | 215 | — | — | — | — | 215 |
| Гавриловка | 280 | 12 | — | — | — | 292 |
| Пересѣчное | 703 | 4 | — | — | — | 707 |
| *Итого изъ Ольшанского камисарства* | 1198 | 16 | — | — | — | 1214 |
| *А всего изъ Харьковского уѣзду* | 16 799 | 8269 | — | — | 136 | 25 204 |
| Изъ Бѣлгородского уѣзду | | | | | | |
| Жительствующихъ въ городѣ Харьковѣ однодворцовъ, о коихъ кто именно истребовать вѣдомость отъ бѣлагородскаго гдна губернатора | — | — | 10 | — | — | 10 |
| Подполковника Никиты Бакавинского | — | — | — | 2 | — | 2 |
| Полкового обознаго Ивана Ковалевскаго | — | — | — | 5 | — | 5 |
| Полкового эсаула Ивана Ковалевскаго | — | — | — | 1 | — | 1 |
| Порутчика Ильи Черкаса | — | — | — | 4 | — | 4 |
| 47—124 Подпрапорного Василiя Бѣлозерова | — | — | — | 4 | — | 4// |
| Подпрапорнаго Алексѣя Назаренка | — | — | — | 5 | — | 5 |
| Секретаря Андрея Портнягина | — | — | — | 1 | — | 1 |
| Секретаря Егора Костылева | — | — | — | 2 | — | 2 |
| Подполковника Якова Тевешова | — | — | — | 3 | — | 3 |
| Подпрапорного Федора Анастасiева | — | — | — | 1 | — | 1 |
| Сотника Федора Пантелеймонова | — | — | — | 1 | — | 1 |
| Въ селе Деркачахъ, сотника Краснокутского | — | — | — | 10 | — | 10 |
| Въ селе Бабаяхъ, надворнаго совѣтника Петра Щербинина | — | — | — | 30 | — | 30 |
| Села Кадницы, маiора Николая Логачева | — | — | — | 8 | — | 8 |
| Капитана Алексѣя Кулиновскаго | — | — | — | 1 | — | 1 |
| Села Сесвицкого, маiора Романа Шидловскаго | — | — | — | 127 | — | 127 |
| Села Черкаскихъ Тишковъ, титулярной совѣтницы Анны Звѣревой | — | — | — | 9 | — | 9 |
| Капитанши Анны Апушковой, что нынѣ Протопопова | — | — | — | 13 | — | 13 |
| Капитана Степана Русакова | — | — | — | 2 | — | 2 |
| Аднадворцовъ | — | — | 3 | — | — | 3 |
| Села Рускихъ Тишковъ | — | — | 16 | — | — | 16 |
| Казака Михаила Протасова жены Ирины | — | — | — | 1 | — | 1 |
| Села Церкуновъ, прапорщика Алексѣя Пратопопова | — | — | — | 9 | — | 9 |
| Подпрапорнаго Михаила Протопопова | — | — | — | 3 | — | 3 |
| Сотника Константина Протопопова | — | — | — | 2 | — | 2 |
| Старшинского сына Петра Протопопова | — | — | — | 6 | — | 6// |
| 47—125 Села Борщевого | — | — | 15 | — | — | 15 |
| Села Колупаевки | — | — | 23 | — | — | 23 |
| Въ селѣ Липцахъ, порутчика Павла Черняка | — | — | — | 13 | — | 13 |
| Вдовы сотнички Ирины Авксеньтьевой | — | — | — | 9 | — | 9 |
| Сотника Гаврилы Альбовскаго | — | — | — | 1 | — | 1 |
| Порутчицы Варвары Авксеньтьевой села Рогани | — | — | — | 1 | — | 1 |
| Порутчика Федора Пасенка | — | — | — | 50 | — | 50 |
| Вахмистра Василiя Булшова | — | — | — | 1 | — | 1 |
| Села Островерховки | — | — | 12 | — | — | 12 |
| Села Романовки сотника Квѣтки | — | — | — | 14 | — | 14// |
| Села Криничнэго князя Кантемира | — | — | — | 45 | — | 45 |
| *Итого изъ Бѣлагородского уѣзду* | — | — | 93 | 376 | — | 469 |
| Изъ Балаклiйского камисарства | | | | | | |
| Вдовы — полковницы Захаржевской въ слободѣ Константиновкѣ | — | 523 | — | — | — | 523 |
| Ротмистрши Горожановой село Водяное | — | 213 | — | — | — | 213 |
| *Итого* | — | 736 | — | — | — | 736 |

| Харьковской округъ | Число душъ | | | | | |
|---|---|---|---|---|---|---|
| | Войсковыхъ обывателей | Владѣльческихъ подданыхъ | Однодворцов | Крестьянъ | Цыганъ | Итого |
| Азовской губерніи | | | | | | |
| Однадворческое село Боровое | — | — | 279 | — | 7 * | 286// |
| 47—126 Изъ Чугуевско[го] уѣзду | | | | | | |
| Почитающихся ведѣніемъ въ Мерефянскомъ комисарствѣ село Васильево | 38 | 11 | 243 | 6 | — | 298 |
| Порутчика Буцкого въ селѣ Герасимовкѣ | — | — | — | 7 | — | 7 |
| *Итого изъ Чугуевского уѣзду* | 38 | 11 | 243 | 13 | — | 305 |
| Изъ Салтовскаго уѣзду | | | | | | |
| Помѣщицы Беклемышевой слобода Тимофѣевка, тожъ Неподкрытая | — | 554 | — | 27 | — | 581 |
| *Всего въ Харьковской округѣ* | 16 837 | 9570 | 615 | 416 | 143 | 27 581 |
| Сверхъ того по вѣдомости господина бѣлагородскаго губернатора показано не поименно, а перечнемъ почитающихся въ Бѣлагородскомъ уѣздѣ платежемъ оклада, а живущихъ въ Слободской губерніи однодворцовъ — 360, крестьянъ — 969 душъ, исъ коихъ по выправкѣ, онѣ въ жительствѣ состоятъ, некоторыя причислены по округамъ, а протчіе до вѣрной объ нихъ выправкѣ здѣсь полагаются | — | — | 128 | 147 | — | 275 |
| *А съ причисленіемъ сихъ составляется всѣхъ* | 16 837 | 9570 | 743 | 563 | 143 | 27 856 |

Дмитрє Норов

Іван Індиков

47—127

| Чугуевской округъ | Число душъ | | | | | | | | |
|---|---|---|---|---|---|---|---|---|---|
| | Войсковыхъ обывателей | Владѣльческихъ подданныхъ | Купцовъ и Мѣщанъ | Однодворцовъ | Крестьянъ | Цыганъ | Садовниковъ | Раскольниковъ | Итого |
| Городъ Чугуевъ, гдѣ нынѣ воеводская канцелярія. Въ немъ Къ нему присовокупляются | 116 | 38 | 272 | 498 | 158 | 3 | 120 | 151 | 1356 |
| Исъ Чугуевского уѣзду | | | | | | | | | |
| Села однадворческія | | | | | | | | | |
| Кочетокъ | — | — | — | 77 | 12 | — | — | — | 89 |
| Пятницкое | 2 | — | — | 162 | 1 | — | — | — | 165 |
| Большая Бабка | 5 | 5 | — | 285 | 6 | — | 12 | — | 313 |
| Пещаное | 3 | 6 | — | 340 | 49 | — | — | — | 398 |
| Роговое, оно жъ Заровное | 1 | 6 | — | 367 | 5 | — | 22 | — | 400 |
| Каменная Яруга | 3 | — | — | 311 | 1 | — | — | — | 315 |
| Петлега | 17 | 2 | — | 129 | — | — | — | — | 148 |
| Лаптева | — | — | — | 93 | — | — | — | — | 93 |
| Поды | — | — | — | 138 | — | — | — | — | 138 |
| Покровское | — | — | — | 147 | — | — | — | — | 147 |
| Веденское | 12 | — | — | 372 | 3 | — | 9 | — | 396 |

Раскольников *(прим, док.).*

| | Чугуевской округъ | Число душъ | | | | | | | | |
|---|---|---|---|---|---|---|---|---|---|---|
| | | Войсковыхъ обывателей | Владѣльческихъ подданныхъ | Купцовъ и мѣщанъ | Однодворцовъ | Крестьянъ | Цыганъ | Садовниковъ | Раскольниковъ | Итого |
| | Тернавое | 101 | 110 | — | 159 | 15 | — | — | — | 385 |
| | Кирсановка | 49 | — | — | 194 | — | — | 21 | — | 264 |
| | Красная Поляна | — | — | — | 5 | — | — | — | — | 5 |
| | Шубино | 214 | — | — | 42 | — | — | — | — | 256// |
| 47—127 об. | Порутчика Лазарева и аднадворца Костремитинова деревни Гремячей Колодязь | — | 15 | — | 3 | 7 | — | — | — | 25 |
| | Порутчика Квѣтки въ Боровенькѣ | — | — | — | — | 16 | — | — | — | 16 |
| | Секретаря Павлека въ Лавровкѣ | — | — | — | — | 2 | — | — | — | 2 |
| | Брегадира Бедряги въ Лазуковкѣ | — | — | — | — | 1 | — | — | — | 1 |
| | Село Кицовка | — | 32 | — | — | — | — | — | — | 32 |
| | Рождественское | — | 34 | — | — | 16 | — | — | — | 50 |
| | Помѣщиковъ господъ генералъ-маиора Булацеля и брегадира Стремоухова въ селѣ Богородицкомъ | — | 598 | — | — | 145 | — | 6 | — | 749 |
| | Маиора Перепелкина | | | | | | | | | |
| | въ Змїевѣ | — | — | — | — | 13 | — | — | — | 13 |
| | селѣ Лебежье | — | 431 | — | — | 65 | — | — | — | 496 |
| | въ хуторѣ на рѣчкѣ Тоганкѣ | — | 4 | — | — | 6 | — | — | — | 10 |
| | Въ Хотомлѣ ассессора Мальцева | — | — | — | — | 3 | — | — | — | 3 |
| | Въ селѣ Хатнем ротмистрши Ульяны Пасновцевой | — | — | — | — | 4 | — | — | — | 4 |
| | *Итого изъ Чугуевского уѣзду* | 523 | 1291 | 272 | 3322 | 521 | 3 | 190 | 151 | 6273// |
| 47—128 | Изъ Салтовскаго уѣзда | | | | | | | | | |
| | Господина генералъ-порутчика Ивана Самойловича Хорвата слободы | | | | | | | | | |
| | Салтовъ съ хуторами Березовскимъ и Федоровскимъ | — | 1644 | — | 42 | 175 | 10 | — | — | 1871 |
| | Писаревка, Стретенское то жъ | — | 913 | — | 1 | — | — | — | — | 914 |
| | Слобода Молодовая, аднадворческая | — | — | — | 292 | — | — | — | — | 292 |
| | Живущихъ въ Хотомлѣ порутчика Попѣровскаго и капитана Буличева | — | — | — | — | 2 | — | — | — | 2 |
| | *Итого изъ Салтовского уѣзду* | — | 2557 | — | 335 | 177 | 10 | — | — | 3079 |
| | Да показанныхъ въ вѣдомости бѣлагородскаго губернатора живущихъ въ Слободской губернїи, а почитающихся платежемъ въ Салтовскомъ уѣздѣ, о коихъ поименно не требовать вѣдомость | — | — | — | 19 | — | — | — | — | 19 |
| | Хотомлянского камисарства | | | | | | | | | |
| | Местечко Хотомля, гдѣ нынѣ правленіе камисарства | 1102 | 81 | — | 14 | — | — | — | — | 1197 |
| | Слобода Мартова | 1125 | 66 | — | — | — | — | — | — | 1191// |
| 47—128 | Въ городѣ Салтовѣ, гдѣ воеводская канцелярія | 793 | — | — | 29 | 13 | — | — | — | 835 |
| | Слобода Аркадіевская Пустыня | — | 34 | — | — | — | — | — | — | 34 |
| | Помѣщиковъ Картавыхъ хуторъ Андрѣенковъ | — | 81 | — | — | — | — | — | — | 81 |
| | Слобода Спаская, Иловское тожъ | — | 260 | — | — | 102 | — | — | — | 362 |
| | Слобода Барабашевка | — | 30 | — | — | — | — | — | — | 30 |
| | Въ хуторѣ Сошальского на речкѣ Хотомлѣ | — | 33 | — | — | — | — | — | — | 33 |
| | *Итого изъ Хотомлянскаго камисарства* | 3020 | 585 | — | 43 | 115 | — | — | — | 3763 |

| Чугуевский округъ | Число душъ | | | | | | | | |
|---|---|---|---|---|---|---|---|---|---|
| | Войсковыхъ обывателей | Владѣльческихъ подданныхъ | Купцовъ и мѣщанъ | Однодворцовъ | Крестьянъ | Цыганъ | Садовниковъ | Раскольниковъ | Итого |
| Изюмской провинціи Печенежскаго камисарства | | | | | | | | | |
| Войсковые слободы | | | | | | | | | |
| Печенѣги зъ Базалѣевкою | 3299 | 302 | — | — | — | — | — | — | 3601 |
| Малинова | 858 | 2 | — | — | — | — | — | — | 860 |
| Кицевка | 278 | 26 | — | — | — | — | — | — | 304 |
| Мохначъ | 1274 | 36 | — | — | — | — | — | — | 1310 |
| Маиора Зарѣднаго слобода Хруповка и Гнилица | — | 213 | — | — | — | — | — | — | 213// |
| 47—129 Помѣщиковъ Шидловских Ивановское | — | 376 | — | — | — | — | — | — | 376 |
| Порутчика Квитки Боровенька | — | 20 | — | — | — | — | — | — | 20 |
| Войсковыя слободы | | | | | | | | | |
| Генѣевка | 610 | 5 | — | — | — | — | — | — | 615 |
| Шелудковка | 845 | — | — | — | — | — | — | — | 845 |
| Титулярнаго советника Любицкого и прапорщицы Вербицкой Гнилицкое | — | 137 | — | — | — | — | — | — | 137 |
| Подполковника Булавинского Крепов-ка | — | 49 | — | — | — | — | — | — | 49 |
| *Итого изъ Печенежского камисарства* | **7164** | 1166 | — | — | — | — | — | — | 8330 |
| Балаклійского камисарства | | | | | | | | | |
| Войсковая слобода Зміевъ | 2006 | 118 | — | — | — | — | — | — | 2124 |
| *Владѣлческіе селеніи* | | | | | | | | | |
| Змїевскаго монастыря Гомолчая, Закадная, Дудковка и Гнилица | — | 647 | — | — | — | — | — | — | 647 |
| Брегадира Бедряги Лазукинъ Кутъ | — | 68 | — | — | — | — | — | — | 68 |
| Брегадирши Банческуловой и полковницы Зеньбулатовой Левковка, Дмитрїевка и Николаевка | — | 400 | — | — | — | — | — | — | 400 |
| Коллежскаго ассессора Ковалевскаго и подпрапорного Высочина Высочиновка | — | 125 | — | — | — | — | — | — | 125 |
| Прапорщика Двигубского Вышняя Безъполовка | — | 137 | — | — | — | — | — | — | 137 |
| Порутчика Данильевскаго Ольшанка | — | 83 | — | — | — | — | — | — | 83 |
| Секретаря Павлова Лавровка | — | 68 | — | — | — | — | — | — | 68 |
| Маиора Перепелкина Черемушная | — | 41 | — | — | — | — | — | — | 41 |
| *Итого изъ Балаклійскаго камисарства* | 2006 | 1734 | — | — | — | — | — | — | 3740 |
| *Всего изъ Изюмской провинціи* | 9170 | 2900 | — | — | — | — | — | — | 12 070 |
| Изъ Бѣлагородскаго уѣзда | | | | | | | | | |
| Брегадирши Банческулой въ Змїевѣ | — | — | — | — | 14 | — | — | — | 14// |
| 47—130 Подпорутчицы Старовой | — | — | — | — | 9 | — | — | — | 9 |
| Въ мѣстечкѣ Печенегахъ | — | — | — | 13 | — | — | — | — | 13 |
| *И того изъ Бѣлагородского уѣзду* | — | — | — | 13 | 23 | — | — | — | 36 |
| *А всего въ Чугуевской округѣ* | 12 713 | 7333 | 272 | 3732 | 836 | 13 | 190 | 151 | 25 240 |

Дмитрє Норов

Іван Індиков

47—131

| Волчанской округъ | Число душъ | | | | | |
|---|---|---|---|---|---|---|
| | Войсковыхъ обывателей | Владѣльческихъ подданныхъ | Однодворцов | Крестьянъ | Цыганъ | Итого |
| Городъ Волчанскъ | 1153 | 8 | — | — | — | 1161 |
| Къ нему причисляются | | | | | | |
| Хотомлянского камисарства | | | | | | |
| Князя Трубецкого слободы Николаевка, Варваровка и хуторъ Никольской | — | 1611 | — | — | — | 1611 |
| Госпожъ помѣщицъ Камениныхъ слобода Малая Волчья съ хуторами Бузовскими | — | 556 | — | — | — | 556 |
| *Итого Хотомлянского камисарства* | 1153 | 2175 | — | — | — | 3328 |
| Изъ Бѣлогородского уѣзду | | | | | | |
| Село Черемушное | — | 108 | 144 | 107 | — | 359 |
| Село Ровенекъ | — | 8 | 216 | 30 | — | 254 |
| Деревня Толкачевка | — | 7 | 104 | 16 | — | 127 |
| Слобода Бочкова | — | — | 193 | — | — | 193 |
| Слобода Каменка | — | — | — | 3 | — | 3 |
| Слобода Лозовая | — | 85 | — | 15 | — | 100 |
| Село Зибаровка | — | 4 | 340 | 30 | — | 374 |
| Нечаевка | — | 2 | 303 | 45 | — | 350 |
| Порутчика Ивана и подпорутчика Николая Венгеровыхъ село Липецъ, Венгеровка тожъ | — | 304 | 2 | 42 | — | 348 |
| Хутора Екатериновской и Михайловской | — | 128 | — | — | — | 128 |
| Село Муромъ | 67 | 18 | 916 | 59 | — | 1060 |
| Село Напрасное | — | 311 | 17 | 60 | — | 388 |
| Село Таволжанка | — | 550 | 31 | — | — | 581 |
| Село Дмитріевское | — | 46 | 238 | 30 | — | 314 |
| Хуторъ Баздиревъ | — | 3 | — | — | — | 3 |
| Деревня Яблочково | — | 100 | 4 | — | — | 104 |
| Село Готище | — | 257 | 21 | — | — | 278 |
| Село Кропивное | — | — | 90 | 9 | — | 99 |
| Деревня Огурцова | — | 90 | — | — | — | 90 |
| Деревня Прилепка | — | 60 | — | — | — | 60 |
| Слобода Вергилевка | — | 76 | — | — | — | 76 |
| Село Старица | — | 160 | — | 349 | — | 509 |
| Село Избицкое | — | 239 | — | — | — | 239 |
| Село Бочково | — | 196 | 171 | 20 | — | 387 |
| Хуторъ близъ села Бочкова | — | 288 | — | 48 | — | 336 |
| Слобода Ефремовка | — | 461 | — | 3 | — | 464// |
| 47—132 Слобода Троецкая, брегадира Михаила Матюшенка | — | 897 | — | 44 | — | 941 |
| Слобода Михайловка | — | 293 | — | — | — | 293 |
| Село Михайловское | — | 620 | — | 151 | — | 771 |
| Село Терновая | — | — | 66 | 3 | — | 69 |
| Деревня Цикляева | — | 3 | 207 | 46 | — | 256 |
| Слобода Веселовка | — | 91 | — | 25 | — | 116 |
| Село Сурково | — | — | 303 | 91 | — | 394 |
| Слобода Бѣлая | — | 1241 | — | — | — | 1241 |
| Хуторъ Максимова Колодязь | — | 410 | — | — | — | 410 |
| Село Козмодемянское | — | 651 | — | 78 | — | 729 |
| Село Вознесенское, Ивановка тожъ | — | 476 | — | 36 | — | 512 |
| Подполковника Василія Зибина | | | | | | |
| Слобода Ивановка | — | 142 | — | 46 | — | 188 |
| Слобода Петровка, Ржевка тожъ | — | 495 | — | 39 | — | 534 |
| Село Логовое | — | 3 | 242 | 4 | — | 249 |
| Слобода Титовка | — | 21 | — | 27 | — | 48 |
| Слобода Алѣксѣевка | — | 32 | — | 7 | — | 39 |
| Слобода Екатериновка | — | 110 | — | — | — | 110 |
| Село Никольское | — | 207 | 30 | — | — | 237 |
| Село Березовое | — | — | 183 | 16 | — | 199 |
| Деревня Коровина | — | 132 | 8 | 9 | — | 149 |
| Село Ушаково | — | 77 | 83 | 6 | — | 166 |

| Волчанской округъ | Число душъ | | | | | |
|---|---|---|---|---|---|---|
| | Войсковыхъ обывателей | Владѣльческихъ подданныхъ | Однодворцовъ | Крестьянъ | Цыганъ | Итого |
| Село Устенка | — | 15 | 102 | 19 | — | 136 |
| Слобода Шибекина | — | 767 | — | 9 | — | 776 |
| Село Нижегольскъ | 180 | — | 300 | 17 | — | 497 |
| Село Георгіевка, Зимовенка тожъ | — | 675 | — | 55 | — | 730 |
| Деревня Купина | — | 24 | 136 | 2 | — | 162 |
| Деревня Толоконная | — | 53 | — | 56 | — | 109 |
| Слобода Знаменка | — | 79 | — | — | — | 79 |
| Деревня Огнищево | — | — | 43 | 62 | — | 105 |
| *Итого изъ Бѣлогородского уѣзду* | 247 | 11 015 | 4493 | 1714 | — | 17 469 |
| Изъ Салтовского и Хотомлянского уѣзду | | | | | | |
| Умершаго графа Гендрикова слободы: Варваровка, Полная тож | — | 142 | — | — | — | 142 |
| Венгеровка, Ивановка | — | 157 | — | — | — | 157 |
| Писаревка | — | 442 | — | — | — | 442 |
| Терновая | — | — | 676 | 24 | — | 700 |
| Рубежная | — | 983 | 55 | 207 | 7 | 1252 |
| Ильменъ | — | 326 | — | — | — | 326 |
| Бѣлой Колодязь | — | 279 | — | — | — | 279 |
| Андрѣевка | — | 347 | — | — | — | 347 |
| *Итого изъ Салтовского и Хотомлянского уѣзду* | — | 2676 | 731 | 231 | 7 | 3645// |
| 47—133 Изъ Короченскаго уѣзду | | | | | | |
| Однодворческіе | | | | | | |
| Село Зимовное | — | — | 274 | — | — | 274 |
| Село Караичное | — | — | 258 | — | — | 258 |
| Деревня Рѣпная | — | — | 101 | — | — | 101 |
| Село Лихая Поляна | — | — | 258 | — | — | 258 |
| Село Стариково | — | — | 76 | 19 | — | 95 |
| Слобода Титовка | — | — | 6 | — | — | 6 |
| Деревня Ципляевка | — | — | 126 | 9 | — | 135 |
| Слобода Осиновка | — | 133 | — | 19 | — | 152 |
| Березовка | — | — | 448 | — | — | 448 |
| Село Бѣлое | — | — | 257 | 10 | — | 267 |
| *Итого изъ Короченского уѣзду* | — | 133 | 1786 | 57 | — | 1976 |
| Изъ Липецкого камисарства | | | | | | |
| Помѣщиковъ надворнаго совѣтника Александра и подпорутчика Ивана Сонцовыхъ Борисовка, она жъ и Сонцовка | — | 153 | — | 25 | — | 178 |
| Секретарши Давыдовой и капитана Николая Авксентьева слобода Красная | — | 110 | — | 3 | — | 113 |
| *Итого изъ Липецкаго камисарства* | — | 263 | — | 28 | — | 291 |
| *Всего въ Волчанской округѣ* | 1400 | 16 262 | 7010 | 2030 | 7 | 26 709 |

Дмитрє Норов

Іван Індиков //

47—134

| Золочевской округъ | Число душъ | | | | | |
|---|---|---|---|---|---|---|
| | Войсковыхъ обывателей | Владѣльческихъ подданныхъ | Однодворцовъ | Крестьянъ | Цыганъ | Итого |
| Городъ Золочевъ, в немъ | 2236 | 50 | — | — | — | 2286 |
| Къ нему причисляются местечко Ольшана, гдѣ нынѣ камисарское правленіе | 2655 | 26 | — | — | 14 | 2695 |
| село Удье | 973 | — | — | — | — | 973 |

| Золочевской округъ | Число душъ | | | | | |
|---|---|---|---|---|---|---|
| | Войсковыхъ обывателей | Владѣльческихъ подданныхъ | Однодворцовъ | Крестьянъ | Цыганъ | Итого |
| Владѣлческіе селенїи | | | | | | |
| Господина генералъ-порутчика Ивана Самойловича Хорвата слобода Лютовка | — | 750 | — | — | — | 750 |
| Владѣнія капитана Куликовского въ селѣ Рясномъ | — | 217 | — | 2 | — | 219 |
| Гдна генералъ-маиора Калдищева село Березовка съ хуторомъ | — | 225 | — | — | — | 225 |
| Надворного советника Петра Щербинина | | | | | | |
| Должокъ | — | 811 | — | — | — | 811 |
| Цаповка | — | 197 | — | — | — | 197 |
| Рогозянка | — | 406 | — | — | — | 406 |
| Хуторъ Туровской и при мелницахъ Липчанскихъ | | 38 | — | — | — | 38 |
| Полковника Казарина село Ивановка | — | 275 | — | — | — | 275 |
| Маиора Логачева и капитаньши Куликовской село Кадница | — | 267 | — | — | — | 267 |
| Вахмистра Семена Ковалевского въ хуторѣ Яблучномъ | — | 25 | — | — | — | 25 |
| Гдна генералъ-порутчика Измайлова въ селеніяхъ Арешенка, Петровке, Андрѣевке | — | 360 | — | — | — | 360 |
| Прапорщика Квѣтки Дуванка съ протчими | — | 182 | — | — | — | 182 |
| Гдна генералъ-порутчика Спиридова хуторъ Красной | — | 121 | — | — | — | 121 |
| Въ селѣ Аднородой маиорши Бѣжановой, капитанши Бородаевской и прапорщицы Суджевской по отцу Квѣткиныхъ | — | 316 | — | — | — | 316 |
| Помѣщиковъ Маценка и Абазы слободы Двуречной Кутъ | — | 231 | — | — | — | 231 |
| Капитана Андрѣя Ковалевского Городище и Григоровка | — | 157 | — | 3 | — | 160 |
| Прапорщика Турченинова хуторъ Лопатинской | — | 36 | — | — | — | 36 |
| Под прапорного Поддубнаго хуторъ Николской | — | 56 | — | — | — | 56 |
| Господина генерала-аншефа и разныхъ орденовъ кавалера графа Салтыкова въ селахъ Карасевке, Черноглазовкѣ и Ожияновкѣ | — | 470 | — | — | — | 470 |
| Харьковского коллегиумского монастыря въ хуторѣ Березовомъ | — | 51 | — | — | — | 51 |
| Асаульши Ковалевской, порутчика Павла и карнета Ковалевскихъ въ деревнѣ Рѣпкахъ съ протчими | — | 320 | — | — | — | 320// |
| 47—135 Вдовы-судьихи Ковалевской слобода Вертѣевка | — | 257 | — | — | — | 257 |
| Коллежского ассессора Ивана и умершаго капитана Константина Ковалевских въ селах Протопоповкѣ, Ярошовке, Рогозянке і Олшаной | — | 591 | — | — | — | 591 |
| *Итого изъ Ольшанского камисарства* | 5861 | 6435 | — | 5 | 14 | 12 318 |
| Изъ Липецкаго камисарства | | | | | | |
| Слобода Лопань | 868 | — | — | — | — | 868 |
| Русская Лозовая по срединѣ речки Лопани и Харькова | 188 | — | — | — | — | 188 |
| Капитанши Ковалевской слобода Романовка | — | 76 | — | 6 | — | 82 |
| Порутчика Черняка Черняковка Харьковскаго | — | 170 | — | 13 | — | 183 |
| коллегїумского монастыря хуторъ Лопанской | — | 34 | — | — | — | 34 |
| Ротмистра Шафоростова хуторъ Тросной | — | 24 | — | — | — | 24 |
| *Итого із Липецкаго камисарства* | 1056 | 304 | — | 19 | — | 1379 |
| Изъ Харьковскаго камисарства | | | | | | |
| Надворного совѣтника Петра Щербинина въ селѣ Мироновкѣ | — | 221 | — | — | — | 221 |

| Золочевской округъ | Число душъ | | | | | |
|---|---|---|---|---|---|---|
| | Войсковыхъ обывателей | Владѣльческихъ подданныхъ | Однодворцовъ | Крестьянъ | Цыганъ | Итого |
| Прапорщиковъ и вахмистра Квѣток село Семеновка | — | 167 | — | — | — | 167 |
| Старохарьковского Преображенского мнстыря въ селѣ Полевомъ и деревнѣ Макаровкѣ | — | 320 | — | — | — | 320 |
| Въ хуторѣ Лопанскомъ | — | 74 | — | — | — | 74 |
| I *того изъ Харьковскаго камисарства* | — | 782 | — | — | — | 782 |
| *Всего Харьковского уѣзду* | 6920 | 7521 | — | 24 | 14 | 14 479 |
| Изъ Бѣлагородского уѣзду | | | | | | |
| Село Малыя Проходы | — | 59 | 198 | 6 | — | 263 |
| Большія Проходы | — | 63 | 558 | 26 | 2 | 649 |
| Русская Лозовая | — | 17 | 424 | — | — | 441 |
| Журавлевка | — | 46 | 313 | 18 | — | 377 |
| Гдна генералъ-аншефа и кавалера Шереметьева слобода Дементіевка | — | 1176 | — | — | — | 1176 |
| Помѣщика маіора Андрѣя Выродова села | | | | | | |
| Петіе Руги | — | 212 | — | 46 | — | 258 |
| Андрѣевка | — | 87 | 7 | 42 | — | 136 |
| Наумовка | — | 356 | 39 | 4 | — | 399 |
| деревня Ольховатка, Болдыревка тожъ | — | 119 | 157 | — | — | 276 |
| село Высокое, Щетиново тожъ | — | — | 470 | — | — | 470 |
| Капитана Выродова слобода Нелидово | — | 22 | — | 60 | — | 82 |
| Въ селе Удахъ | — | — | 217 | — | — | 217 |
| Въ селе Должикъ | — | — | 4 | — | — | 4 |
| Вдовы статской совѣтницы Спечинской | — | — | — | 38 | — | 38 |
| Села Двуречного Кута | — | — | — | 12 | — | 12 |
| Гдна генералъ-порутчика Измайлова въ слободѣ Петровке | — | — | — | 16 | — | 16 |
| Въ Удахъ вдовы Пелагіи Лазаревой | — | — | — | 2 | — | 2 |
| *Итого изъ Бѣлагороского уѣзду* | — | 2157 | 2387 | 270 | 2 | 4816 |
| Изъ Богодуховского камисарства | | | | | | |
| Село Рясное съ хуторомъ Ляховымъ капитана Карпова владѣнія | — | 222 | — | — | — | 222 |
| *Всего въ Золочевской округѣ* | 6920 | 9900 | 2387 | 294 | 16 | 19 517 |

Дмитрѳ Норов

Іван Індиков

47—136

| Валковской округъ | Число душъ | | | | | |
|---|---|---|---|---|---|---|
| | Войсковыхъ обывателей | Владѣльческихъ подданныхъ | Однодворцов | Крестьянъ | Цыганъ | Итого |
| Городъ Валки, гдѣ нынѣ камисарское правленіе | 4007 | 142 | — | — | 12 | 4161 |
| Къ нему приписуются | | | | | | |
| Войсковыя селенія | | | | | | |
| Перекопъ | 748 | — | — | — | — | 748 |
| Ковеги | 742 | — | — | — | — | 742 |
| Одринка | 475 | 2 | — | — | — | 477 |
| Черемушная | 389 | — | — | — | — | 389 |
| Огульцы | 1057 | — | — | — | — | 1057 |
| Люботинъ | 1194 | 64 | — | — | — | 1258 |

| Валковской округъ | Число душъ: Войсковыхъ обывателей | Владѣльческихъ подданныхъ | Дворовых | Крестьянъ | Цыганъ | Итого |
|---|---|---|---|---|---|---|
| Владѣлческіе | | | | | | |
| Полковника Куликовского Николаевка | — | 157 | — | — | — | 157 |
| Михайловка съ хуторомъ Граковымъ | — | 408 | — | — | — | 408 |
| Кантокузовка | — | 160 | — | — | — | 160 |
| Помѣщиковъ Базилевскихъ Ивановка, Снежковъ Кутъ тожъ | — | 828 | — | — | — | 828 |
| Манойловъ Байракъ | — | 199 | — | — | — | 199 |
| Харьковского коллегиумского монастыря село Пески, Рубановка, Замаской Кутъ | — | 414 | — | — | — | 414 |
| Капитана Ралковича Бугаевка | — | 161 | — | — | — | 161 |
| Капитана Бородаевского Ивановка | — | 97 | — | — | — | 97 |
| Порутчика Авксентьева Ивановка | — | 108 | — | — | — | 108 |
| Маиора Дунина Слободы Старая Водолага, Хорасковка и Александровка | — | 1044 | — | — | — | 1044 |
| Камышеватая | — | 266 | — | — | — | 266 |
| Слобода Иваны, оно жъ Знаменское | — | 566 | — | — | — | 566 |
| Помѣщиковъ Шидловскихъ села Старой и Новой Мерчики съ деревнями Кулбыковское, Катериновка съ протчими | — | 1323 | — | — | — | 1323 |
| Полковницы Фонцыглеревой Дорофѣевка | — | 367 | — | — | — | 367 |
| Подполковницы Полтевой Левандоловка | — | 164 | — | — | — | 164 |
| Доктора Детельса хуторъ Неитовской | — | 35 | — | — | — | 35 |
| Маиорши Мисковой Пащановка | — | 82 | — | — | — | 82 |
| Сотника Романовского Капитановка съ протчими малопомѣстными | — | 120 | — | — | — | 120 |
| Брегадирши Капнистовой Любовка и Гриневка | — | 226 | — | — | — | 226 |
| *Итого изъ Валковского камисарства* | 8612 | 6933 | — | — | 12 | 15 557 |
| Изъ Мерефянскаго камисарства | | | | | | |
| Полковника Куликовского слобода Ракитная | — | 459 | — | — | — | 459 |
| Маиора Куликовского село Борки | — | 589 | — | — | — | 589// |
| 47—137 Помѣщика Квѣтки Гуляй Поле | — | 602 | — | — | — | 602 |
| Асаула Жукова хуторъ Валовской | — | 85 | — | — | — | 85 |
| Войсковая слобода Тарановка | 1099 | 70 | 12 | — | — | 1181 |
| *Итого изъ Мерефянскаго камисарства* | 1099 | 1805 | 12 | — | — | 2916 |
| Изъ Ольшанского камисарства | | | | | | |
| Помѣщиковъ Ковалевскихъ въ хуторе Вязовомъ | — | 29 | — | — | — | 29 |
| *Всего изъ Харьковского уѣзду* | 9711 | 8767 | 12 | — | 12 | 18 502 |
| Ахтырской провинціи | | | | | | |
| Изъ Краснокутского камисарства | | | | | | |
| Войсковые слободы | | | | | | |
| Высокополье | 783 | 59 | — | — | — | 842 |
| Коломакъ | 1709 | 73 | — | — | — | 1782 |
| Вдовы-брегадирши Капнистовой деревня Парафѣевка | — | 23 | — | — | — | 23 |
| Вдовы-полковницы Верещагиной село Новоивановское | — | 289 | — | — | — | 289 |
| Графа Гендрикова и другихъ помѣщиковъ деревня Леонтіевка | — | 248 | — | — | — | 248 |
| Ахтырскаго Троецкаго монастыря хуторъ Коломацкой, тожъ Остаповской | — | 25 | — | — | — | 25 |
| Вдовы-полковницы Настасіи и дѣтей еѣ Лесевицкихъ хутора Нижней и Вышней Калениковы | — | 104 | — | — | — | 104 |
| *Итого Ахтырской провинціи изъ Краснокутского камисарства* | 2492 | 821 | — | — | — | 3313 |

| Валковский округъ | Число душъ | | | | | |
|---|---|---|---|---|---|---|
| | Войсковыхъ обывателей | Владѣльческихъ подданныхъ | Однодворцов | Крестьянъ | Цыганъ | |
| Изъ Бѣлагородского уѣзду | | | | | | |
| Капитана Ескова Бородаевского | — | — | — | 2 | — | |
| Капральши Настасіи Катушевой | — | — | — | 2 | — | |
| Хутора Полупановки | — | — | 5 | — | — | |
| Слободы Кентовки, помѣщицы-лѣкарши Рейхелевой | — | — | — | 1 | — | |
| Слободы Андрѣевки, вдовы-полковницы Марьи Полтевой | — | — | — | 8 | — | |
| Села Люботина, капитана Григорія Федорова | — | — | — | 4 | — | |
| Подпрапорного Константина Черноглазова | — | — | — | 1 | — | |
| Отставного сотника Романовского | — | — | — | 15 | — | |
| Слободы Знаменской, ротмистра Николая, поручика Ивана Дуниныхъ | — | — | — | 19 | — | |
| Девизіонного доктора Детельса жены его Елены | — | — | — | 3 | — | |
| Слободы Старой Водолаги, маіора Александра Дунина | — | — | — | 40 | — | |
| Слободы Ракитной, полковника Куликовского | — | — | — | 3 | — | |
| *Итого изъ Бѣлагородского уѣзду* | — | — | 5 | 98 | — | 1 |
| Исъ Чугуевского уѣзду | | | | | | |
| Помѣщика маіора Куликовского въ селѣ Боркахъ | — | — | — | 9 | — | |
| *Всего въ Валковской округѣ* | 12 203 | 9588 | 17 | 107 | 12 | 21 9 |

Дмитрѣ Норов

Іван Інд

47—138

| Ахтырской округъ | Число душъ | | | | | |
|---|---|---|---|---|---|---|
| | Войсковыхъ обывателей | Владѣльческих подданных | Однодв рцов | Крестьянъ | Цыганъ | |
| Городъ Ахтырка, гдѣ нынѣ провинціальное правленіе | 5157 | 389 | — | — | 5 | 55 |
| Къ нему приписуются селенія | | | | | | |
| Изъ Ахтырскаго камисарства | | | | | | |
| Ахтырскаго Троицкаго монастыря село Чернетчина | — | 157 | — | — | — | 1 |
| Маіора Войновича деревня Доброславовка | — | 125 | — | — | — | 1 |
| Помѣщиковъ Лесевицкихъ деревни | | | | | | |
| Староивановское | — | 358 | — | — | — | 3 |
| Сосонка | — | 17 | — | — | — | |
| Ахтырскихъ дворцовыхъ вотчинъ деревня Литовка | — | 313 | — | — | — | 3 |
| Войсковыя слободы | | | | | | |
| Бакировка | 333 | — | — | — | — | 3 |
| Кироловка | 1194 | 31 | — | — | — | 12 |
| Алешня | 1127 | 48 | — | — | — | 11 |
| Хухра | 867 | 22 | — | — | — | 8 |
| Маіора Кушелева Янков Рогъ | — | 154 | — | — | — | 1 |
| Маіоровъ Надаржинскихъ деревни | | | | | | |
| Пилевка | — | 103 | — | — | — | 1 |
| Тростянецъ | | 1100 | — | — | — | 11 |



II

| Ахтырской округъ | Число душъ | | | | | |
|---|---|---|---|---|---|---|
| | Войсковыхъ обывателей | Владѣльческихъ подданныхъ | Однодворцовъ | Крестьянъ | Цыганъ | Итого |
| Помѣщиковъ Перекрестовыхъ деревни | | | | | | |
| Буймеровка | — | 40 | — | — | — | 40 |
| Рыботинъ | — | 102 | — | — | — | 102 |
| Порутчика Боярского хутора Верхніе и Нижніе Веселовскіе | — | 104 | — | — | — | 104 |
| *Итого изъ Ахтырскаго камисарства* | 8678 | 3063 | — | — | 5 | 11 746 |
| Изъ Боровскаго комисарства | | | | | | |
| Войсковая слобода Боромля, гдѣ нынѣ комисарское правленіе | 2958 | 287 | — | — | 17 | 3262 |
| Маіоровъ Надаржинскихъ хутора | | | | | | |
| Фощеватой | — | 43 | — | — | — | 43 |
| Малиновской | — | 45 | — | — | — | 45 |
| деревня Лагутовка | — | 175 | — | — | — | 175 |
| Маіора Неплюєва село Никитовка | — | 380 | — | — | — | 380 |
| Войсковые слободы | | | | | | |
| Бѣлка | 1351 | 8 | — | — | — | 1359 |
| Жигайловка | 1262 | 125 | — | — | — | 1387 |
| Помѣщиковъ Якубинскихъ село Радомля | — | 129 | — | — | — | 129 |
| Порутчика и прапорщика Надаржинскихъ деревня Становая | — | 244 | — | — | — | 244 |
| Генералъ-порутчика Кантемира село Криничное | — | 545 | — | — | — | 545 |
| Помѣщиковъ Карповыхъ | | | | | | |
| село Ясенокъ | — | 182 | — | — | — | 182 |
| хутора | | | | | | |
| Мазновой | — | 47 | — | — | — | 47 |
| Гапоновской | — | 58 | — | — | — | 58 |
| Ахтырского Троицкого монастыря хуторъ Боровенской | — | 22 | — | — | — | 22 |
| Генералъ-порутчика Зорича | | | | | | |
| село Буймеръ, тожъ Михайловка | — | 276 | — | — | — | 276 |
| хуторъ Скряговской | — | 81 | — | — | — | 81 |
| Прапорщика Суджанского хуторъ Лѣкарской | — | 16 | — | — | — | 16 |
| *И того изъ Боровенскаго комисарства* | 5571 | 2663 | — | — | 17 | 8251// |
| Изъ Котелевскаго камисарства | | | | | | |
| Капитанши Смаковской село Лутище | — | 137 | — | — | — | 137 |
| Всего изъ Ахтырской провинціи | 14 249 | 5863 | — | — | 22 | 20 134 |
| Изъ Алешанского уѣзда | | | | | | |
| Городъ Алешня | — | 92 | 451 | — | — | 543 |
| Порутчика Николая и прапорщика Надаржинскихъ село Журавное | — | 402 | — | — | — | 402 |
| Умершаго генерала-порутчика Зорича деревни | | | | | | |
| Горяистовка | — | 110 | 12 | 6 | — | 128 |
| Рястовая | — | 196 | — | — | — | 196 |
| Умершаго маіора Неплюєва | | | | | | |
| деревня Новопостроенная | — | 39 | 85 | — | — | 124 |
| хуторъ Курбатовской | — | 15 | — | — | — | 15 |
| Прапорщика Бугаевскаго Лантратовка | — | 155 | — | — | — | 155 |
| Генерала-аншефа и кавалера князя Меншикова деревня Золотаревка | — | 194 | 13 | — | — | 207 |
| Однодворцовъ Лапиныхъ деревня Зубовка | — | 30 | — | — | — | 30 |
| Ротмистра Курскаго село Комаровка | — | 113 | — | — | — | 113 |
| Аднадворческіе деревни Бабаевка | — | 23 | 2 | — | — | 25 |
| Артемовка | — | 18 | 31 | — | — | 49 |
| Помѣщика маіора Лосева село Протопоповка | — | 166 | — | 28 | — | 194 |

47—139

| Ахтырской округъ | Число душъ | | | | | |
|---|---|---|---|---|---|---|
| | Войсковыхъ обывателей | Владѣльческихъ подданныхъ | Однодворцов | Крестьянъ | Цыганъ | Итого |
| Помѣщиков, маіоровъ Надаржинскихъ деревни | | | | | | |
| Буймеръ | — | 46 | — | — | — | 46 |
| Мощенка | — | 68 | — | — | — | 68 |
| Князя Николая Юсупова Мартыновка | — | 158 | — | — | — | 158 |
| *Итого изъ Алешанскаго уѣзда* | — | 1825 | 594 | 34 | — | 2453 |
| Изъ Волновскаго уѣзда | | | | | | |
| Семерички разныхъ помѣщиковъ | — | 359 | — | 6 | — | 365 |
| Однодворческіе деревни | | | | | | |
| Печины | — | 26 | 266 | — | — | 292 |
| Ницаха | — | 72 | 224 | — | — | 296 |
| Верхолюджа | — | 8 | 252 | 1 | — | 261 |
| Люджа | — | 4 | 350 | — | — | 354 |
| Маіоровъ Надаржинскихъ села | | | | | | |
| Смородина | — | 187 | — | — | — | 187 |
| Каменецъ | — | 404 | — | — | — | 404 |
| Деревня Новоселовка, Кирпиловка тожъ | — | 174 | — | — | — | 174 |
| При мелницѣ Лагутовской | — | 4 | — | — | — | 4 |
| *Итого изъ Волновскаго уѣзда* | — | 1238 | 1092 | 7 | — | 2337 |
| Изъ Бѣлагородскаго уѣзда | | | | | | |
| Села Пархомовки, генерала-порутчика графа Подгоричани | — | — | — | 11 | — | 11 |
| Села Доброславовки, бунчукового товарища Миклашевскаго и жены его Анны | — | — | — | 3 | — | 3 |
| *Итого изъ Бѣлагородскаго уѣзда* | — | — | — | 14 | — | 14 |
| *Всего въ Ахтырской округѣ* | 14 249 | 8926 | 1686 | 55 | 22 | 24 938 |

Дмитрє Норов

Іван Індиков//

47—140

| Краснокутской округъ | Число душъ | | | | | |
|---|---|---|---|---|---|---|
| | Войсковыхъ обывателей | Владѣльческих подданных | Однодворцов | Крестьянъ | Цыганъ | Итого |
| Городъ Краснокутскъ | 2124 | 114 | — | — | 2 | 2240 |
| Къ нему приписуются | | | | | | |
| *Войсковые слободы* | | | | | | |
| Колонтаевъ | 1200 | 112 | | | | 1312 |
| Любавка | 414 | 83 | | | | 497 |
| Мурафа | 965 | 627 | | | | 1592 |
| Секретарши Давыдовой и сестры ее Кигичевой деревни Петровское и Глобовка | — | 73 | — | — | — | 73 |
| Господина генералъ-порутчика графа Подгорични села | | | | | | |
| Гуты | — | 161 | — | — | — | 161 |
| Пархомовка | — | 768 | — | — | — | 768 |
| Помѣщиковъ маіора Лесевицкаго и маіорши Зварикиной село Алексѣевское | — | 536 | — | — | — | 536 |
| Секундъ-маіора Войновича село Константиновка | — | 367 | — | — | — | 367 |
| Секундъ-маіора Лесевицкаго слобода Ковалевка | — | 218 | — | — | — | 218 |

| Краснокутской округъ | Число душъ | | | | | |
|---|---|---|---|---|---|---|
| | Войсковыхъ обывателей | Владѣльческихъ подданныхъ | Дворовыхъ | Крестьянъ | Цыганъ | Итого |
| Маіорши Абазиной Шаровка | — | 167 | — | — | — | 167 |
| Краснокутскаго Петропавловскаго монастыря деревня Чернетчина | — | 238 | — | — | — | 238 |
| Маіора Зварикина хуторъ Василевской, Михайловской тоже | — | 67 | — | — | — | 67 |
| Полковника Каразина деревни Основицыны | — | 194 | — | — | — | 194 |
| Кручикъ | — | 301 | — | — | — | 301 |
| Вдовы-полковницы Боярской слобода Колонтаевская | — | 145 | — | — | — | 145 |
| Порутчика Григорія и сотника Ивана Боярскихъ хуторъ Колонтаевской | — | 24 | — | — | — | 24 |
| Прапорщика Поклонскаго хуторъ Грузчанской | — | 25 | — | — | — | 25 |
| *Итого изъ Краснокутскаго комисарства* | 4703 | 4220 | — | — | 2 | 8925 |
| **Изъ Богодуховскаго комисарства** | | | | | | |
| Войсковые слободы Губаровка | 430 | 6 | — | — | — | 436 |
| Никитовка | 856 | 30 | — | — | — | 886 |
| Городное | 272 | 45 | — | — | — | 317 |
| Козѣевка | 1055 | 28 | — | — | — | 1083 |
| Разныхъ помѣщиковъ село Каплуновка | — | 910 | — | — | — | 910 |
| Помѣщиковъ Ограновичевъ Купьеваха | — | 192 | — | — | — | 192 |
| *Итого изъ Богодуховскаго комисарства* | 2613 | 1211 | — | — | — | 3824 |
| **Изъ Котелевскаго комисарства** | | | | | | |
| Войсковые слободы Котельва | 4528 | 83 | — | — | — | 4611 |
| Синолицовка | 174 | — | — | — | — | 174 |
| Млинки | 194 | — | — | — | — | 194 |
| Рублевка | 1330 | 34 | — | — | — | 1364 |
| Деревки | 335 | — | — | — | — | 335 |
| Лихачевка | 224 | 25 | — | — | — | 249 |
| Демяновка | 103 | — | — | — | — | 103// |
| 118*a* Скелскаго монастыря хуторъ Самсоновка | — | 17 | — | — | — | 17 |
| Хуторъ Ахтырскаго монастыря Гнилосировской | — | 20 | — | — | — | 20 |
| Войскового товарища и сотника Бугаевскихъ деревня Пивны | — | 130 | — | — | — | 130 |
| Хорунжего Быковскаго село Бригадировка | — | 123 | — | — | — | 123 |
| Порутчика Бугаевского деревня Трухановка и сотнички Богаевской хуторъ Филоновской | — | 58 | — | — | — | 58 |
| Бунчуковаго товарища Кобелецкого село Писаревка | — | 357 | — | — | — | 357 |
| Помѣщиковъ Быковскихъ хуторъ Калантаевской и Никольской | — | 169 | — | — | — | 169 |
| Регистратора Ильинскаго деревня Ильинская | — | 35 | — | — | — | 35 |
| *Итого изъ Котелевскаго камисарства* | 6888 | 1051 | — | — | — | 7939 |
| *Всего Ахтырской провинціи* | 14 204 | 6482 | — | — | 2 | 20 688 |
| **Изъ Бѣлагородскаго уѣзда** | | | | | | |
| Полковаго обознаго Лесевицкаго | — | — | — | 3 | — | 3 |
| Села Шаровки, маіора Абазы | — | — | — | 6 | — | 6 |
| Мѣстечка Калантаева, полковника Боярскихъ | — | — | — | 5 | — | 5 |
| Села Алексѣевскаго, вдовы полковницы Лесевицкой | — | — | — | 10 | — | 10 |
| *Итого изъ Бѣлагородскаго уѣзда* | — | — | — | 24 | — | 24 |
| *Итого въ Краснокутской округѣ* | 14 204 | 6482 | — | 24 | 2 | 20 712 |

Дмитрє Норов

Іван Індиков//

47—141

| Сумской округъ | Число душъ | | | | | |
|---|---|---|---|---|---|---|
| | Войсковыхъ | Владѣльческихъ | Аднодворцовъ | Крестьянъ | Цыганъ | Итого |
| Городъ Суммы | 4345 | 321 | — | 19 | — | 4685 |
| Къ нему приписуются селенїи изъ | | | | | | |
| Сумского комисарства | | | | | | |
| Хутора Басы, иважничевской помѣщицы Захаржевской | — | 156 | — | — | — | 156 |
| Полковника Кондратьева села | | | | | | |
| Старое | — | 618 | — | — | — | 618 |
| Низъ | — | 402 | — | — | — | 402 |
| Степановка | — | 559 | — | — | — | 559 |
| Терешковка съ хуторомъ Степцем деревни | — | 558 | — | — | — | 558 |
| Пушкаревка | — | 227 | — | — | — | 227 |
| Барановка | — | 50 | — | — | — | 50 |
| Малая Сироватка | — | 146 | — | — | — | 146 |
| хуторъ Дѣхтярня | — | 33 | — | — | — | 33 |
| Полковницы Яновой село Шпилевка | — | 225 | — | — | — | 225 |
| Хутора Погребновской и Лысогоровской | — | 28 | — | — | — | 28 |
| Хуторъ Сушиловской, помѣщиковъ Кондратьевыхъ | — | 51 | — | — | — | 51 |
| Село Ильмы, прапорщицы Челѣевой | — | 128 | — | — | — | 128 |
| Хутора Ильмовскіе, протопопа Славинского и священника Шіяновского | — | 8 | — | — | — | 8 |
| Деревня Грицаковка, подпорутчика Карпова | — | 158 | — | — | — | 158 |
| Село Подлѣсновка, помѣщиковъ Подлѣсныхъ | — | 371 | — | — | — | 371 |
| Сумского монастыря хуторъ Ильмовской | — | 18 | — | — | — | 18 |
| Село Чернетчина | — | 548 | — | — | — | 548 |
| Хуторъ Левченковъ, священника Рудяковского | — | 24 | — | — | — | 24 |
| Село Рогозное, генеральши Аршеневской | — | 181 | — | 17 | — | 198 |
| Помѣщиковъ Савичевыхъ села | | | | | | |
| Бѣловодъ | — | 1183 | — | 3 | — | 1186 |
| Писаревка | — | 409 | 34 | — | — | 443 |
| деревня Алексѣевка | — | 397 | — | — | — | 397 |
| хутора | | | | | | |
| Алтуховской | — | 34 | — | — | — | 34 |
| Комышанка | — | 12 | — | — | — | 12 |
| Даценковской и Ильмовской | — | 28 | — | — | — | 28 |
| Хуторъ Рогозной, прапорщицы Ивановой | — | 16 | — | — | — | 16 |
| Село Кровное, помѣщика Лизогуба | — | 371 | — | — | — | 371 |
| Помѣщика лейбъ-гвардіи карнета Кондратьева села | | | | | | |
| Бобрикъ | — | 414 | — | — | — | 414 |
| Васильевка | — | 151 | — | — | — | 151 |
| Хотѣнь | — | 1181 | — | — | — | 1181// |

47—142

| | | | | | | |
|---|---|---|---|---|---|---|
| деревни | | | | | | |
| Пещаная | — | 301 | — | — | — | 301 |
| Гребенниковка | — | 299 | — | — | — | 299 |
| Малой Бобрикъ | — | 364 | — | — | — | 364 |
| хутора | | | | | | |
| Мороча | — | 8 | — | — | — | 8 |
| Иволжинъ | — | 63 | — | — | — | 63 |
| Радковщинъ | — | 30 | — | — | — | 30 |
| Винокурной заводъ | — | 28 | — | — | — | 28 |
| Помѣщицы Лизогубовой деревня Руднева | — | 253 | — | — | — | 253 |
| Въ пасѣкахъ близъ оной деревни | — | 10 | — | — | — | 10 |
| Деревня Кривуля, капитана Антонова | — | 70 | — | — | — | 70 |
| Хуторъ Кіеница, подпрапорного Антонова | | 9 | — | — | — | 9 |
| Войсковые селенїи | | | | | | |
| Стецовка | 1206 | 103 | — | — | — | 1309 |
| Высшая Сироватка | 1150 | 144 | — | — | — | 1294 |
| Нижняя Сироватка | 2072 | 5 | — | — | — | 2077 |
| Хуторъ Гончаровка, подпрапорнаго Бѣлопольского | — | 13 | — | — | — | 13 |

| Сумской округъ | Число душъ | | | | | |
|---|---|---|---|---|---|---|
| | Войсковыхъ | Владѣльческихъ | Однодворцовъ | Крестьянъ | Цыганъ | Итого |
| Слобода Лука, разныхъ владельцов | — | 273 | — | — | — | 273 |
| Село Токарь, разных помѣщиковъ | — | 275 | — | 1 | — | 276 |
| Порутчика Кардашевского хутора | | | | | | |
| Василевщинъ | — | 49 | — | — | — | 49 |
| на речкѣ Теменкѣ | — | 20 | — | — | — | 20 |
| Помѣщиковъ Алферовыхъ, село Бездрикъ | — | 81 | — | — | — | 81 |
| хутора | | | | | | |
| Стребулковщинъ | — | 1 | — | — | — | 1 |
| на речкѣ Сумѣ | — | 93 | — | — | — | 93 |
| Ротмистрши Власовской хуторъ Михайловской | — | 12 | — | — | — | 12 |
| Деревня Катериновка, она жъ Думовка | — | 64 | — | — | — | 64 |
| Хуторъ Бобрикъ, капитана Кондратьева | — | 5 | — | — | — | 5 |
| Деревня Желѣзнякъ, разныхъ владельцовъ | — | 181 | — | — | — | 181 |
| Деревня Поповка, сумской Соборной церкви | — | 133 | — | — | — | 133 |
| Слобода Юсуповка, князя Юсупова | — | 100 | — | — | — | 100 |
| Хуторъ помѣщика Копѣнчикова | — | 9 | — | — | — | 9 |
| Хуторъ Зеленая Роща, вахмистра Санжаровского | — | 29 | — | — | — | 29 |
| На Верхосулкѣ | — | 7 | — | — | — | 7 |
| Хуторъ Куминъ, сотника Косовцова | — | 23 | — | — | — | 23 |
| Въ хуторахъ на Пруткѣ, владельцовъ Крамаренкова, Савицкого и Гордиенкова | — | 10 | — | — | — | 10 |
| Хуторъ Жадановщина, помѣщика Даценка | — | 6 | — | — | — | 6// |
| 47—143 Хуторъ Косовцовщина, помѣщиковъ Косовцовыхъ | — | 28 | — | — | — | 28 |
| Хуторъ Оробановской и Васильковской, сенатского оберъ-секретаря Крамаренкова | — | 26 | — | 20 | — | 46 |
| Хуторъ на дальныхъ Ильмахъ, регистратора Надточіева | — | 19 | — | — | — | 19 |
| Хуторъ Кабуневской, порутчика Шапошникова | — | 7 | — | — | — | 7 |
| Хуторъ Визировщина, канцеляриста Величкова | — | 6 | — | — | — | 6 |
| Хуторъ Парное, порутчика Филерса | — | 26 | — | 2 | — | 28 |
| Хуторъ надъ речкою Попадьею, порутчика Вартановского | — | 4 | — | — | — | 4 |
| Хуторъ Пушкаревъ Яръ, вахмистра Линтварева | — | 12 | — | — | — | 12 |
| Хуторъ Синякъ, карнета Салдера | — | 5 | — | — | — | 5 |
| Хутора Александровской и Поповской, сотниковъ Невлеваилофицкого [1] | — | 10 | — | — | — | 10 |
| Хуторъ въ вершине рѣчки Колядки, депутата Перекрестова | — | 10 | — | — | — | 10 |
| Хуторъ Кровней, секретаря Петра и коллежского регистратора Василия Лесевичевыхъ | — | 39 | — | — | — | 39 |
| Хуторъ Васюковской, регистратора Щекина-Кротова | — | 9 | — | — | — | 9 |
| Въ подварку Пришибскомъ квартермистра Копенчинова и коллежского регистратора Крамарева | — | 17 | — | — | — | 17 |
| Хуторъ Коновщина, порутчика Ковалевского, | — | 36 | — | — | — | 36 |
| Его сіятельства князя Голицина | | | | | | |
| село Битица | — | 618 | — | — | — | 618 |
| хутора | | | | | | |
| Порозской | — | 29 | — | — | — | 29 |
| Локонской | — | 53 | — | — | — | 53 |
| Помѣщиковъ Дубянскихъ Новая Сѣчь | — | 103 | — | — | — | 103 |
| Деревня Николаевка съ хуторами, помѣщицы Варвары Тимченковой | — | 220 | — | — | — | 220 |
| Хутора на Ольшанке, обывателя Степана Линтварева | — | 23 | — | — | — | 23 |
| Ведмедовщинѣ, сотника Федора Данилова | — | 2 | — | — | — | 2 |
| Голой Долины, регистраторши Пелагии Копенчиковой | — | 8 | — | — | — | 8 |
| Лободиномъ, полковника Романова | — | 3 | — | — | — | 3 |
| На речке Житіе, регистратора Линтварева | — | 24 | — | — | — | 24// |

[1] *Так у тексті.*

47—144

| Сумской округъ | Число душъ: Войсковыхъ | Владѣльческихъ | Однодворцовъ | Крестьянъ | Цыганъ | Итого |
|---|---|---|---|---|---|---|
| Цымбаловомъ, коллежского регистратора Слюсаревского | — | 8 | — | — | — | 8 |
| На Ильмахъ, канцеляриста Ключникова | — | 2 | — | — | — | 2 |
| Алтуховскомъ, что на речкѣ Хомутцѣ и Степкѣ, канцеляриста Христенкова | — | 14 | — | — | — | 14 |
| Въ лугѣ за Барановскою, секретаря Надточіева | — | 4 | — | — | — | 4 |
| Деревни | | | | | | |
| Ивановкѣ, полковника Лялина | — | 20 | — | — | — | 20 |
| Масловкѣ, порутчика Маслова | — | 43 | — | — | — | 43 |
| *Итого изъ Сумского камисарства* | 8773 | 13 505 | — | 96 | — | 22 374 |
| Изъ Бѣлопольского камисарства | | | | | | |
| Полковника Кондратьева села | | | | | | |
| Вири | — | 1187 | — | 15 | — | 1202 |
| Николаевка | — | 275 | — | — | — | 275 |
| Ульяновка | — | 736 | — | — | 3 | 739 |
| *Итого изъ Бѣлопольскаго камисарства* | — | 2198 | — | 15 | 3 | 2216 |
| Изъ Миропольского камисарства | | | | | | |
| Казенная слобода Салевторовка | 525 | 111 | — | — | — | 636 |
| Того *ж* камисарства Краснопольского уѣзду хуторъ Павловской сотника Иевлева | — | 13 | — | — | — | 13 |
| Деревня Гречаниковка, разныхъ владельцовъ | — | 40 | — | — | — | 40 |
| Деревня Глибная, подпорутчика Квѣтки | — | 448 | — | — | — | 448 |
| *Итого съ Краснопольского уѣзду* | — | 501 | — | — | — | 501 |
| *Всего изъ Сумской провинціи* | 9298 | 16 115 | — | 111 | 3 | 25 527 |
| *Всего въ Сумской округѣ* | 9298 | 16 115 | — | 111 | 3 | 25 527 |

Дмитрѣ Норов

Індиков//

47—145

| Миропольской округъ | Чиело душъ: Войсковыхъ обывателей | Владѣльческихъ подданныхъ | Купечества | Однодворцовъ | Крестьянъ | Цыганъ | Итого |
|---|---|---|---|---|---|---|---|
| Городъ Мирополье | 2566 | 98 | — | — | — | 77 | 2741 |
| Къ нему приписуются селенiи изъ | | | | | | | |
| Миропольскаго комисарства | | | | | | | |
| Войсковые слободы | | | | | | | |
| Великая Рыбица | 366 | 116 | — | — | — | — | 482 |
| Малая Рыбица | 284 | 12 | — | — | — | — | 296 |
| Владѣлческіе | | | | | | | |
| Графини фон Волкоштейной | | | | | | | |
| деревня Грязная | — | 151 | — | — | — | — | 151 |
| хутора | | | | | | | |
| Зачерствой | — | 16 | — | — | — | — | 16 |
| Неродовской | — | 28 | — | — | — | — | 28 |
| Деревня Милаева, сотника Богаевскаго | — | 81 | — | — | — | — | 81 |

| Миропольской округъ | Число душъ | | | | | | |
|---|---|---|---|---|---|---|---|
| | Войсковыхъ обывателей | Владѣльческихъ подданныхъ | Купечества | Однодворцовъ | Крестьянъ | Цыганъ | Итого |
| Село Кондратовка, разныхъ владѣльцовъ | — | 433 | — | — | — | — | 433 |
| Хуторъ Васильєвской, маіорши Боровой | — | 17 | — | — | — | — | 17 |
| Порутчика Романова | | | | | | | |
| село Гаптаровка | — | 263 | — | — | — | — | 263 |
| деревня Романовка | — | 209 | — | — | — | — | 209 |
| хуторъ Гнилицкой | — | 5 | — | — | — | — | 5 |
| Деревня Забужевка, князя Шаховскаго | — | 126 | — | — | — | — | 126 |
| Деревня Демидовка, коллєжскаго комисара Подольскаго | — | 140 | — | — | — | — | 140 |
| Деревня Поповка, разныхъ владѣльцовъ | — | 118 | — | — | — | — | 118 |
| Деревня Приколь, разныхъ владѣльцовъ | — | 163 | — | — | 10 | — | 173 |
| Деревня Петрушевка, она жъ Криничная, разныхъ владѣлцовъ | — | 293 | — | — | — | — | 293 |
| Деревня Грязная, разныхъ владѣльцовъ | — | 194 | — | — | — | — | 194 |
| Село Ситное, разныхъ владѣлцовъ | — | 400 | — | — | — | — | 400 |
| Село Криничное, разныхъ владѣльцовъ | — | 147 | — | — | — | — | 147 |
| Деревня Гнилица, разныхъ владѣльцовъ | — | 181 | — | — | — | — | 181 |
| Хутора Гнилицкіе, лейбгвардіи карнета Кондратьева | — | 49 | — | — | — | — | 49 |
| Миропольскаго монастыря деревня Горналь | — | 160 | — | — | — | — | 160 |
| При мельницѣ Поплевской | — | 13 | — | — | — | — | 13 |
| Хутора | | | | | | | |
| Чепелевский | — | 7 | — | — | — | — | 7 |
| Ивашковский | — | 40 | — | — | — | — | 40 |
| Хуторъ Оселской, коллежской комисарши Подольской | — | 12 | — | — | — | — | 12 |
| Въ селѣ Боркахъ | | 12 | | | | | 12 |
| Въ селѣ Плеховѣ | — | 18 | — | — | — | — | 18// |
| Въ селѣ Вышневѣ | — | 10 | — | — | — | — | 10 |
| *Итого изъ Миропольскаго комисарства* | 3216 | 3511 | — | — | 10 | 77 | 6814 |
| Того жъ комисарства | | | | | | | |
| Краснопольского уѣзда | | | | | | | |
| Войсковые селєніи | | | | | | | |
| Краснополье | 1209 | 77 | — | — | 3 | — | 1289 |
| Тимофѣевка | 415 | 61 | — | — | 3 | — | 479 |
| Осоевка | 427 | 154 | — | — | — | — | 581 |
| Село Турье, разныхъ владѣлцовъ | — | 225 | — | — | — | — | 225 |
| Село Угроеды, разных владѣлцовъ | — | 209 | — | — | 9 | — | 218 |
| Хуторъ Наумовской, помѣщика Апостола Кегича | — | 19 | — | — | — | — | 19 |
| Дворянина Мины Лазарева села | | | | | | | |
| Красная Яруга | — | 549 | — | — | — | — | 549 |
| Иліокъ съ хуторомъ | — | 499 | — | — | — | — | 499 |
| Сумскаго Успенскаго монастыря деревня Чернетчина | — | 77 | — | — | — | — | 77 |
| хутора | | | | | | | |
| Краснопольской | — | 86 | — | — | — | — | 86 |
| Просѣковской | — | 3 | — | — | — | — | 3 |
| Яровской, канцеляриста Галяницкаго | — | 8 | — | — | — | — | 8 |

| | Миропольской округъ | Число душъ | | | | | | |
|---|---|---|---|---|---|---|---|---|
| | | Войсковыхъ обывателей | Владѣльческихъ подданныхъ | Купечества | Однодворцовъ | Крестьянъ | Цыганъ | Итого |
| | Порутчика Ямпольскаго деревни | | | | | | | |
| | Веселая | — | 60 | — | — | — | — | 60 |
| | Михайловка | — | 120 | — | — | — | — | 120 |
| | Хуторъ Веселовской и Струповской | — | 70 | — | — | — | — | 70 |
| | Хуторъ Зарудковской, прапорщика Нардашева | — | 64 | — | — | — | — | 64 |
| | Село Успенское, оно жъ Ефремовка, статской совѣтницы Полозовой | — | 211 | — | — | 43 | — | 254 |
| | Хуторъ Хмелевской | — | 60 | — | — | — | — | 60 |
| | Хуторъ Стрибульковщина, бунчуковаго товарища Борозны | — | 19 | — | — | — | — | 19 |
| | Хуторъ на рѣчкѣ Кривой, сотника Крамарева | — | 3 | — | — | — | — | 3 |
| | Хуторъ комисарши Подольской | — | 11 | — | — | — | — | 11 |
| | Село Боровенька, она жъ Видневка, порутчика Романова | — | 157 | — | — | 1 | — | 158 |
| | Лейбгвардіи корнета Кондратьева деревня Боровенька, она жъ Новопостроенная | — | 81 | — | — | — | — | 81 |
| | Деревня Корчаковка | — | 18 | — | — | — | — | 18 |
| | Село Злодѣевка, разныхъ владѣлцовъ | — | 296 | — | — | 25 | — | 321 |
| | Маіора Заруднаго села | | | | | | | |
| | Закобылье | — | 279 | — | — | — | — | 279 |
| | Грязное | — | 151 | — | — | — | — | 151 |
| | Въ селѣ Колотиловкѣ священика Андрѣевскаго | — | 5 | — | — | — | — | 5 |
| | Хутора Таратутовскіе | | | | | | | |
| | 1-й коллежскаго регистратора Томошевскаго | — | 48 | — | — | — | — | 48 |
| | 2-й попа Томашевскаго | — | 9 | — | — | — | — | 9// |
| 47—147 | Слобода Александровка, маіора Анненкова | — | 137 | — | — | — | — | 137 |
| | Хуторъ Смородиной, полковника Кондратьева | — | 32 | — | — | — | — | 32 |
| | Хуторъ Николщина, Сумской Николаевской церкви | — | 3 | — | — | — | — | 3 |
| | Хуторъ Волконской, сотнички Медяниковой | — | 4 | — | — | — | — | 4 |
| | *Итого Миропольскаго камисарства Краснопольскаго уѣзда* | 2051 | 3805 | — | — | 84 | — | 5940 |
| | Изъ Сумскаго камисарства | | | | | | | |
| | Князя Голицина слободы | | | | | | | |
| | Юнаковка | — | 3139 | — | — | 74 | — | 3213 |
| | Могрица | — | 791 | — | — | — | — | 791 |
| | Помѣщиковъ Дубянскихъ села | | | | | | | |
| | Локня | — | 332 | — | — | 8 | — | 340 |
| | Басовка | — | 510 | — | — | 8 | — | 518 |
| | хуторъ Новенькой | — | 5 | — | — | — | — | 5 |
| | Деревня Софіевка, сотника Подольского | — | 19 | — | — | — | — | 19 |
| | Деревня Варваровка, порутчика Тимченкова | — | 5 | — | — | — | — | 5 |
| | Хуторъ Поповка, маіора Аннекова | — | 27 | — | — | — | — | 27 |
| | *Итого изъ Сумскаго камисарства* | — | 4828 | — | — | 90 | — | 4918 |
| | *Всего изъ Сумской провинціи* | 5267 | 12 144 | — | — | 184 | 77 | 17 672 |
| | Изъ Хотмышскаго уѣзда | | | | | | | |
| | Село Теребренная, Обуховка тожъ | — | 20 | — | 236 | 7 | — | 263 |
| | Слобода Колотиловка, вѣдомства коллегіи экономіи | — | 422 | — | — | — | — | 422 |

| Миропольский округъ | Число душъ | | | | | | |
|---|---|---|---|---|---|---|---|
| | Войсковыхъ обывателей | Владѣльческихъ подданныхъ | Купечества | Однодворцовъ | Крестьянъ | Цыганъ | Итого |
| Деревня Почаева, Кумина тожъ | — | 1 | — | 289 | — | — | 290 |
| Село Вязовое | — | 379 | — | — | — | — | 379 |
| Село Веденское | — | 1 | — | 247 | — | — | 248 |
| Слобода Репяховка, вѣдомства коллегіи экономіи | — | 203 | — | — | — | — | 203 |
| Деревня Березовая съ слободою Березовкою | — | 308 | — | 299 | — | — | 607 |
| Деревня Корова, Дронова тожъ | — | — | — | 117 | — | — | 117 |
| *Итого изъ Хотмышскаго уѣзда* | — | 1334 | — | 1188 | 7 | — | 2529 |
| Изъ Путивльскаго уѣзда | | | | | | | |
| Деревня Васильевка, разныхъ помѣщиковъ | — | 34 | — | — | — | — | 34 |
| Ее свѣтлости принцессы фон Голштенбекъ село Груновка | — | 53 | — | — | 79 | — | 132 |
| Хуторъ Бариловской | — | 19 | — | — | — | — | 19 |
| Деревня Апанасовка | — | 356 | — | — | — | — | 356 |
| Деревня Гавришевка, Сѣнная тожъ | — | 119 | — | — | — | — | 119 |
| Деревня Бляховка, адъютанта Воропанова | — | 31 | — | — | 13 | — | 44 |
| *Итого изъ Путивльскаго уѣзда* | — | 612 | — | — | 92 | — | 704 |
| Изъ Миропольскаго уѣзда | | | | | | | |
| Въ Мирополье | — | — | — | 8 | 32 | — | 40 |
| Въ деревнѣ Криничномъ | — | — | — | 28 | 13 | — | 41 |
| Село Кондратовка | — | — | — | — | 13 | — | 13// |
| 47—148 Порутчика Романова | | | | | | | |
| въ селѣ Гаптаровкѣ | — | — | — | — | 24 | — | 24 |
| въ деревнѣ Романовкѣ | — | — | — | — | 16 | — | 16 |
| Въ деревнѣ Забужевкѣ, князя Шаховскаго | — | — | — | — | 101 | — | 101 |
| Въ деревнѣ Демидовкѣ, коллежского комисара Подольскаго | — | — | — | — | 6 | — | 6 |
| Въ казенной слободѣ Великой Рыбицѣ | — | — | — | — | 50 | — | 50 |
| Въ деревнѣ Грязной, Графовкѣ тожъ, полковницы фон Волкоштейной | — | — | — | — | 14 | — | 14 |
| Въ казенной слободѣ Осоевкѣ | — | — | — | 1 | 6 | — | 7 |
| Въ однодворческихъ | | | | | | | |
| деревнѣ Спалной | — | — | — | 104 | 27 | — | 131 |
| селѣ Боркахъ | — | — | — | 246 | 24 | — | 270 |
| *Итого изъ Миропольскаго уѣзда* | — | 8 | — | 754 | 382 | — | 1144 |
| Считающихся по Бѣлгородской губерніи Миропольскаго уѣзда крестянъ сто сорокъ пять душъ, чьихъ же они помѣщиковъ отъ господина бѣлгородскаго губернатора требуется вѣдомость | — | — | — | — | 145 | — | 145 |
| Считающихся по городу Суджѣ по платѣжу подушнаго оклада, а живущихъ въ городахъ и селеніяхъ Слободской губерніи крестьянъ триста четырнадцать, чьихъ же они именно помѣщиковъ отъ господина бѣлгородскаго губернатора требуется вѣдомость | — | — | — | — | 314 | — | 314 |
| Изъ Бѣлгородскаго уѣзду въ селѣ Красной Яругѣ | — | — | — | — | 57 | — | 57 |
| *Всего въ Миропольской округѣ* | 5267 | 14 098 | — | 1942 | 1181 | 77 | 22 565 |

Дмитро Норов

Індиков//

47—149

| Бѣлопольской округъ | Число душъ | | | | | |
|---|---|---|---|---|---|---|
| | Войсковыхъ обывателей | Владѣльческихъ подданныхъ | Однодворцовъ | Крестьянъ | Цыганъ | Итого |
| Городъ Бѣлополье | 4015 | 155 | — | — | — | 4170 |
| Къ нему приписуются селенiи изъ | | | | | | |
| Бѣлопольскаго комисарства | | | | | | |
| Казенныя селенiи | | | | | | |
| Прорубъ | 817 | 9 | — | — | 1 | 827 |
| Климовка | 661 | 20 | — | — | 5 | 686 |
| Ворожба | 1202 | 116 | — | — | — | 1318 |
| Рѣчки | 1478 | 21 | — | — | — | 1499 |
| Маiора Яцина деревня Крижикъ | — | 126 | — | — | — | 126 |
| Маiора Варавкина хуторъ Саханевщина | — | 44 | — | — | — | 44 |
| Порутчицы Куколевой-Яснопольской село Искрицковщина | — | 197 | — | — | — | 197 |
| деревни | | | | | | |
| Вороновка | — | 39 | — | — | — | 39 |
| Великой Степь | — | 88 | — | — | — | 88 |
| хутора | | | | | | |
| Максимовщина, Исаевщина тожъ | — | 187 | — | — | — | 187 |
| Савчуковщина | — | 4 | — | — | — | 4 |
| Капитана Петра Куколя-Яснопольскаго | | | | | | |
| деревни | | | | | | |
| Куяновка | — | 459 | — | — | — | 459 |
| Волфинская | — | 113 | — | — | — | 113 |
| Новопѣтровская | — | 161 | — | — | — | 161 |
| хуторъ Мороча | — | 41 | — | — | — | 41 |
| Полковника Кондратьева селцо Степановское | — | 21 | — | — | — | 21 |
| Лейб-гвардiи карнета Кондратьева | | | | | | |
| село Яструбенное | — | 1079 | — | — | — | 1079 |
| деревня Павловка | — | 974 | — | — | — | 974 |
| Деревня Горбаневщина, маiорши Титовой | — | 43 | — | — | — | 43 |
| Полковника Селецкаго и помѣщиковъ Федоровыхъ село Павловка | — | 291 | — | — | — | 291 |
| Деревня Летучевка, маiора Яцина | — | 2 | — | — | — | 2 |
| Хуторъ Столовиковской, регистратора Воронки | — | 15 | — | — | — | 15 |
| Канцеляриста Краснянскаго хуторъ Опанасовской | — | 2 | — | — | — | 2 |
| Бунчуковаго товарища Миклашевскаго хуторы | | | | | | |
| Аннинской | — | 181 | — | — | — | 181 |
| Щигловой | — | 12 | — | — | — | 12 |
| Капитана Канивцова слобода Капитановка | — | 127 | — | — | — | 127 |
| Капитана Фрола Багрѣева хуторъ Василевщина | — | 54 | — | — | — | 54 |
| Хуторъ маiора Бердина Волжиной | — | 5 | — | — | — | 5 |
| *Итого изъ Бѣлопольскаго комисарства* | 8173 | 4586 | — | — | 6 | 12 765 |
| Изъ Путивльскаго уѣзда | | | | | | |
| Село Каришъ, Путивльской суконной фабрики | — | 461 | 1 | — | 3 | 465 |
| Однодворческая деревня Панкратовка | — | — | 28 | — | — | 28 |
| Волфинской овчарной заводъ, Путивльской фабрики | — | 21 | — | — | — | 21// |
| 47—150 Деревня Поповъ Лежичъ, вѣдомства Государственной коллегiи экономiи | — | 164 | — | — | — | 164 |
| Село Коровековка, разныхъ владѣлцовъ | — | 511 | 28 | 34 | — | 573 |
| Село Званое, Путивльской фабрики и князя Трубецкаго | — | 720 | — | — | — | 720 |
| Село Теткино | — | 592 | — | 4 | — | 596 |
| Деревня Заболотовка, Путивльской фабрики | — | 206 | — | — | — | 206 |
| Село Бочечки, разныхъ владѣлцовъ | — | 808 | — | — | — | 808 |
| Въ слободѣ Юрасовкѣ, помѣщика Юрасова | — | — | — | 8 | — | 8 |
| Село Бошевка, разныхъ владѣлцовъ | — | 219 | — | — | — | 219 |
| Село Кобылки | — | 657 | 4 | 73 | — | 734 |
| Село Глушково | — | 1469 | 8 | 176 | — | 1653 |

| Бѣлопольской округъ | Число душъ | | | | | |
|---|---|---|---|---|---|---|
| | Войсковыхъ обывателей | Владѣльческихъ подданныхъ | Однодворцовъ | Крестьянъ | Цыганъ | Итого |
| Село Веселое, разныхъ владѣлцовъ | — | 600 | — | — | — | 600 |
| Село Сухиновка | — | 577 | — | — | 3 | 580 |
| Деревня Худяковка | — | 131 | — | — | — | 131 |
| Деревня Вышневка | — | 194 | — | — | — | 194 |
| Деревня Козиревка | — | 100 | — | — | — | 100 |
| Село Кульбаки | — | 622 | — | — | — | 622 |
| Кульбацкой овчарной заводъ | — | 23 | — | — | — | 23 |
| Деревня Михайловка | — | 186 | — | — | — | 186 |
| Кириловка | — | 363 | — | — | — | 363 |
| Духановка | — | 348 | 59 | 35 | — | 442 |
| Деревня Нечаевка | — | 116 | — | 52 | — | 168 |
| Деревня Можича | — | 308 | — | — | — | 308 |
| Слобода Череповка, Терновка тожъ | — | 619 | — | — | — | 619 |
| Село Любимовка | — | 451 | — | — | 8 | 459 |
| Село Снагость | — | 1168 | 7 | 366 | 8 | 1549 |
| *Итого изъ Путивльскаго уѣзда* | — | 11 634 | 135 | 748 | 22 | 12 539 |
| *Всего въ Бѣлопольской округѣ* | 8173 | 16 220 | 135 | 748 | 28 | 25 304 |

Дмитрє Норов

Іван Індиков//

47—151

| Лебединская округа | Число душъ | | | | | |
|---|---|---|---|---|---|---|
| | Войсковыхъ обывателей | Владѣльческихъ подданныхъ | Однодворцовъ | Крестьянъ | Цыганъ | Итого |
| Городъ Лебединъ, в немъ | 3750 | 135 | — | — | 3 | 3888 |
| К нему приписуются изъ | | | | | | |
| Лебединскаго комисарства | | | | | | |
| Войсковые селенiи | | | | | | |
| Черленое | 375 | 136 | — | — | — | 511 |
| Курганъ | 353 | 63 | — | — | — | 416 |
| Озакъ | 250 | 166 | — | — | — | 416 |
| Бережки зъ деревнею Токари | 194 | 9 | — | — | — | 203 |
| Селище | 40 | 38 | — | — | — | 78 |
| Будилки съ хуторами | 435 | 122 | — | — | — | 557 |
| Рябушки съ хуторами | 750 | 66 | — | — | — | 816 |
| Бышкинъ съ хуторами | 677 | 65 | — | — | — | 742 |
| Владѣлческiе | | | | | | |
| Секретарши Кучериновой хуторъ Гудимовщина | — | 19 | — | — | — | 19 |
| Сотнички Красовской хуторъ Хомековской | — | 2 | — | — | — | 2 |
| Село Грунь | — | 219 | — | — | — | 219 |
| Село Кудиновка, разныхъ владѣлцовъ | — | 148 | — | — | — | 148 |
| Бригадира Коробовскаго и Марфы Полуботковой деревни Катериновка, Гутѣ и хуторъ Новой | — | 199 | — | — | — | 199 |
| Его жъ Коробовскаго и маіора Миклашевскаго хуторъ Андреевской | — | 24 | — | — | — | 24 |
| Порутчика Красовскаго деревня Куличка, хутора Тимофѣевской, Караванъ и Сѣряковщинъ | — | 85 | — | — | — | 85 |
| Село Пѣщаное, маіора Миклашевскаго | — | 3 | — | — | — | 3 |

| | Лебединская округа | Число душъ | | | | | |
|---|---|---|---|---|---|---|---|
| | | Войсковыхъ обывателей | Владѣльческихъ подданныхъ | Однодворцовъ | Крестьянъ | Цыганъ | Итого |
| | Хуторъ Костевалесу, протопопши Джунковской | — | 7 | — | — | — | 7 |
| | Село Будилка, коллежскаго регистратора Ильяшенкова и писаря Соловьева | — | 26 | — | — | — | 26 |
| | Въ хуторѣ Супруновскомъ сержантовъ Алферовыхъ | — | 19 | — | — | — | 19 |
| | Бригадира Коробовскаго село Михайловка | — | 733 | — | 4 | — | 737 |
| | Село Васильевка, разныхъ помѣщиковъ | — | 453 | — | — | — | 453 |
| | Село Малой Историпецъ, полковника Кондратьева | — | 238 | — | — | — | 238 |
| | Квартермистра Степанова хуторъ Семиротовщина | — | 16 | — | — | — | 16 |
| | Въ хуторѣ Тригубовскомъ и Рябушкахъ сотнички Красовской | — | 17 | — | — | — | 17 |
| | *Итого изъ Лебединскаго камисарства* | 6824 | 3008 | — | 4 | 3 | 9839// |
| 47—152 | Изъ Мижирицкаго камисарства | | | | | | |
| | Слобода Мижиричъ | 3187 | 202 | — | — | — | 3389 |
| | Село Васильевка, тожъ Галановка, полковника Романова | — | 50 | — | — | — | 50 |
| | Маіора Яцина слобода Иванокъ | — | 31 | — | — | — | 31 |
| | Хуторъ Ключинской, помѣщика Ключинскаго | — | 49 | — | — | — | 49 |
| | Полковника Романова хуторъ Могилясовка | — | 57 | — | — | — | 57 |
| | Хутора | | | | | | |
| | Прапорщика Шапочникова на рѣчкѣ Грунѣ | — | 21 | — | — | — | 21 |
| | Сотника Селеховскаго Филоновскомъ | — | 9 | — | — | — | 9 |
| | Михайловскаго Предтеченскаго монастыря | — | 44 | — | — | — | 44 |
| | Протопопа Кремповскаго на Грунской Балкѣ | — | 8 | — | — | — | 8 |
| | Полковницы Захаржевской на рѣчкѣ Грунѣ | — | 48 | — | — | — | 48 |
| | Сотника Селеховскаго Кучеревской | — | 10 | — | — | — | 10 |
| | Регистратора Рубанова Великородовской | — | 12 | — | — | — | 12 |
| | Сотника Романова Гутнинской и Шнурской съ протчими | — | 27 | — | — | — | 27 |
| | Хуторъ Глущенка, тожъ Хмелевой, регистратора Ильюшенкова и сержанта Соловьева | — | 42 | — | — | — | 42 |
| | *Итого изъ Мижирицкаго комисарства* | 3187 | 610 | — | — | — | 3797 |
| | Изъ Сумскаго комисарства | | | | | | |
| | Казенная слобода Ворожба Сумская | 1751 | 129 | — | 7 | — | 1888 |
| | Деревня Даценковка капитана Елютина | — | 67 | — | — | — | 67 |
| | Хутора Лифовщинъ и Стежковщинъ асаула Алферова | — | 83 | — | — | — | 83 |
| | Село Великой Историпецъ разныхъ владѣлцовъ | — | 862 | — | — | — | 862 |
| | *Итого изъ Сумскаго камисарства* | 1751 | 1141 | — | 7 | — | 2899 |
| | *Всего Сумской провинціи* | 11 762 | 4759 | — | 11 | 3 | 16 535 |
| | Изъ Алешанскаго уѣзда | | | | | | |
| | Слобода Чупаховка, разныхъ помѣщиковъ | — | 900 | — | 145 | — | 1045 |
| | Разныхъ помѣщиковъ Поповка | — | 124 | — | — | — | 124// |
| 47—153 | Однодворческое село Воздвиженское | — | 57 | 46 | — | — | 103 |
| | Порутчика Кондратьева деревня Олшанка | — | 128 | — | — | — | 128 |
| | Однодворческіе деревня Мордвиновка | — | 94 | 50 | — | — | 144 |
| | Слобода Грунка, Синовиня тожъ | — | 240 | — | — | — | 240 |
| | *Итого изъ Олшанскаго уѣзда* | — | 1543 | 96 | 145 | — | 1784 |
| | Изъ Путивльскаго уѣзда | | | | | | |
| | Пригородокъ Каменской | 37 | 297 | 172 | 12 | — | 518 |
| | Село Бобрикъ, разныхъ владѣлцовъ | — | 368 | 69 | 2 | — | 439 |

| Лебединская округа | Число душъ | | | | | |
|---|---|---|---|---|---|---|
| | Войсковыхъ обывателей | Владѣльческих подданныхъ | Однодворцов | Крестьянъ | Цыганъ | Итого |
| Село Влесковка, разныхъ владѣлцовъ | — | 214 | 23 | 19 | — | 256 |
| Слобода Буровка, помѣщиковъ Буровыхъ | — | 65 | — | 11 | — | 76 |
| Деревня Лихановка | — | 8 | 2 | — | — | 10 |
| Село Боровенька, разныхъ владѣлцовъ | — | 266 | 7 | 49 | — | 322 |
| Хуторъ Городище, помѣщицы Исаковой | — | 41 | — | — | — | 41 |
| Въ слободѣ Черленомъ | — | 90 | 22 | 6 | — | 118 |
| Село Боброво, разныхъ помѣщиковъ | — | 346 | 1 | 1 | — | 348 |
| Слобода Новотроицкое | — | 215 | — | — | — | 215 |
| Село Пристайлово, однодворческое | — | 298 | 61 | — | — | 359 |
| Слобода Семионовка, маіора Петра Деханова | — | 69 | — | — | — | 69 |
| Хуторъ Чернецкой, статского совѣтника Неплюєва | — | 2 | — | — | — | 2 |
| *Итого изъ Путивльскаго уѣзда* | 37 | 2279 | 357 | 100 | — | 2773 |
| Изъ Ахтырскаго камисарства | | | | | | |
| Деревня Рубановка, маіора Неплюєва | — | 89 | — | — | — | 89 |
| Хуторъ Петровской, бригадирши Капнистовой | — | 27 | — | — | — | 27 |
| *Итого изъ Ахтырскаго комисарства* | — | 116 | — | — | — | 116 |
| *Всего въ Лебединской округѣ* | 11 797 | 8697 | 453 | 256 | 3 | 21 208 |

Дмитрє Норов

Індиков//

47—154

| Недригайловской округъ | Число душъ | | | | | |
|---|---|---|---|---|---|---|
| | Войсковыхъ обывателей | Владѣльческих подданныхъ | Однодворцов | Крестьянъ | Цыганъ | Итого |
| Городъ Недригайловъ | 1475 | 2 | 167 | — | — | 1644 |
| Къ нему приписуются селенїи | | | | | | |
| Изъ Путивльского уѣзду | | | | | | |
| Слобода Городище, княгини Щербатовой и капитаньши Сафоновой | — | 177 | — | — | — | 177 |
| Слобода Терны, разныхъ владѣлцовъ | — | 3263 | — | 55 | 6 | 3324 |
| Маиора Вощинина слободы | | | | | | |
| Васильевка, Орловка тожъ | — | 140 | — | — | — | 140 |
| Дмитриевка | — | 105 | — | — | — | 105 |
| Слобода Суховерховка, помѣщицъ Мамоновой и Сафоновой | — | 104 | — | — | — | 104 |
| Село Вязовое, разныхъ владѣлцовъ | — | 732 | — | 93 | — | 825 |
| Слобода, что близъ Козацкого, маиора Яцина | — | 153 | — | — | — | 153 |
| Село Козацкое, разныхъ владѣлцовъ | — | 1173 | — | 51 | — | 1224 |
| Слобода Салтыковка, помѣщика Салтыкова | — | 109 | — | — | — | 109 |
| Хуторъ Черепова | — | 46 | — | — | — | 46 |
| Село Череповка | — | 142 | — | — | — | 142 |
| Слобода Новая Сагоревка, майора Неплюєва и помѣщика Сагорѣва | — | 119 | — | 3 | — | 122 |
| Слобода Старая Сагоревка | — | 108 | — | — | — | 108 |
| Село Алексѣевка, она жъ и Александровка, єѣ свѣтлости принцессы фон Волкоштейновой | — | 121 | 3 | 30 | — | 154 |

| Недригайловской округъ | Число душъ | | | | | |
|---|---|---|---|---|---|---|
| | Войсковыхъ обывателей | Владѣльческихъ подданныхъ | Однодворцов | Крестьянъ | Цыганъ | Итого |
| Прапорщика Черепова слободы | | | | | | |
| Новые Пруды | — | 15 | — | — | — | 15 |
| Землянка, Карсановка тожъ | — | 512 | — | — | — | 512 |
| село Груское | — | 407 | — | 11 | — | 418 |
| Майора Неплюєва слободы: Малая Неплюєвка | — | 218 | — | — | — | 218 |
| Майора Неплюєва слободы: Большая Неплюєвка, она жъ Успенская | — | 1105 | — | — | — | 1105 |
| Село Троецкая, Жуковка тожъ, разныхъ владѣльцовъ | — | 267 | — | — | — | 267 |
| Село Поповка, разныхъ владѣльцов | — | 896 | — | — | — | 896 |
| Слобода Бобрикъ, разныхъ владѣльцов | — | 333 | — | — | — | 333 |
| Слобода Бежинская, разныхъ владѣльцов | — | 500 | — | — | — | 500 |
| *Итого изъ Путивльского уѣзду съ Недригайловскими* | 1475 | 10 747 | 170 | 243 | 6 | 12 641 |
| Сверхъ того показано счисляющихся по городу Путивлю, а жительствующихъ въ Слободской губерніи владѣлческихъ крестьянъ 203, чьихъ же они помѣщиковъ отъ ~гдна бѣлагородского губернатора требуетца именная вѣдомость | — | — | — | 203 | — | 203// |
| 47—155 Сумской провинціи | | | | | | |
| Изъ Сумского камисарства | | | | | | |
| Будки | — | 515 | — | — | — | 515 |
| Изъ Мижигирицкого камисарства | | | | | | |
| *Казенные селенїи* | | | | | | |
| Ольшана | 1578 | 94 | — | — | 19 | 1691 |
| Деркачовка | 638 | 77 | — | — | — | 715 |
| Владѣлческіе | | | | | | |
| Село Марковка съ хуторомъ Печинскимъ | — | 824 | — | — | — | 824 |
| Лейбъ-гвардїи карнѣта Кондратьева сѣло Нижняя Верхосулка | — | 585 | — | — | — | 585 |
| Маиора Яцина село Луциковка | — | 464 | — | — | — | 464 |
| деревня Грамина | — | 243 | — | — | — | 243 |
| Калиновъ Кустъ | — | 163 | — | — | — | 163 |
| Деревня Пески, разныхъ владѣлцовъ | — | 81 | — | — | — | 81 |
| Хуторъ помѣщика Копейчика Кисловской | — | 7 | — | — | — | 7 |
| Полковника Кондратьева Высшая Верхосулка | — | 502 | — | — | — | 502 |
| Село Толстой Лугъ, сотника Романова | — | 682 | — | — | — | 682 |
| Село Голубовка, помѣщицы Рубановой | — | 218 | — | — | — | 218 |
| Деревня Рубановка, она жъ и Мироновское | — | 39 | — | — | — | 39 |
| Деревня Спокїевка | — | 130 | — | — | — | 130 |
| Село Штеповка, разныхъ владѣлцовъ | — | 662 | — | — | — | 662 |
| Хуторъ капрала Штепова на рѣчкѣ Сумѣ | — | 19 | — | — | — | 19 |
| Полковника Романова село Гринцева | — | 346 | — | — | — | 346 |
| Деревня Протопоповщина | — | 98 | — | — | — | 98 |
| Капитана Пустовойтова деревня Козельная и хутора Мелешковщина и Голубовщина | — | 216 | — | — | — | 216 |
| *Итого изъ Мижирицкого камисарства* | 2216 | 5450 | — | — | 19 | 7685 |
| *Всего їзъ Сумской провинцїи* | 2216 | 5965 | — | — | 19 | 8200 |
| *Всего въ Недригайловской округѣ* | 3691 | 16 712 | 170 | 446 | 25 | 21 044 |

Дмитрє Норов

Іван Індиков/

47—156

| Хотмижская округа | Число душъ | | | | | | | |
|---|---|---|---|---|---|---|---|---|
| | Войсковыхъ | Владѣльческихъ | | Экономическихъ | | Однодворцовъ | Цыганъ | Итого |
| | | Крестьянъ | Черкасъ | Крестьянъ | Черкасъ | | | |
| Городъ Хотмижскъ, гдѣ ннѣ воеводское правленіе | | | | | | | | |
| В немъ съ слободами Стрелецкою, Пушкарною и Козацкою | — | 36 | 32 | — | — | 581 | — | 639 |
| Къ нему приписуются изъ | | | | | | | | |
| Хотмижского уѣзду | | | | | | | | |
| Село Борисовка | — | 1 | 4424 | — | — | — | 4 | 4429 |
| Деревня Поваляевка | — | 22 | 18 | — | — | — | — | 40 |
| Деревня Ломная, Ведилина тожъ | — | — | 7 | — | — | 147 | — | 154 |
| Деревня Мощенская, Середняя тожъ | — | 3 | 26 | — | — | 244 | — | 273 |
| Село Ракитная | — | — | 1385 | — | — | 1 | 6 | 1392 |
| Деревня Санкова, Коровина тожъ съ слободками Петровкою и Мячковою | — | 22 | 193 | — | — | 88 | — | 303 |
| Хуторъ Пристенской | — | 9 | 17 | — | — | — | — | 26 |
| Слобода Покровка, экономическая | — | — | — | — | 196 | — | — | 196 |
| Село Никицкое, Тростянецъ тожъ | — | 1 | 16 | — | — | 259 | — | 276 |
| Деревня Козачья Лисичка | — | 13 | — | — | — | 401 | — | 414 |
| Слобода Ивановская | — | — | 360 | — | — | — | — | 360 |
| Село Дорогощъ, Комышина тожъ | — | 11 | 58 | — | — | 263 | — | 332 |
| Деревня Видилина | — | — | 403 | — | — | — | — | 403 |
| Слобода Лисица | — | — | 512 | — | — | — | — | 512 |
| В Большой Лисицѣ | — | — | — | — | — | 2 | — | 2 |
| Село Покровское, Салдатское тожъ | — | 3 | 15 | — | — | 372 | — | 390 |
| Деревня Обыхожая, Куликовка тожъ | — | 8 | 5 | — | — | 77 | — | 90 |
| Хутора | | | | | | | | |
| на речкѣ Бобровѣ | — | — | 480 | — | — | — | — | 480 |
| на речкѣ Рокитной | — | — | 132 | — | — | — | — | 132 |
| на речкѣ Ворсклицѣ | — | — | 121 | — | — | — | — | 121 |
| на протокѣ Солономъ Логу | — | — | 24 | — | — | — | — | 24 |
| Село Трефиловка | — | — | — | — | 256 | — | — | 256 |
| Село Ивня | — | 7 | 131 | — | — | — | — | 138 |
| Деревня Троская, Крюковка тожъ | — | — | — | — | — | 286 | — | 286 |
| Село Чулановo | — | — | — | — | — | 146 | — | 146 |
| Деревня Хотежская, Зибина, Іевлевское и слобода Зибина тожъ съ хуторами | — | — | 761 | — | — | 116 | — | 877 |
| Деревня Невѣдомой Колодязь | — | — | — | — | — | 142 | — | 142 |
| Деревня Задняя, Смородина тожъ | — | 34 | 65 | — | — | 187 | — | 286 |
| Село Порозь зъ слободою Николаевскою | — | — | 46 | — | — | 365 | — | 411 |
| Хуторъ Ильковской | — | — | 179 | — | — | — | — | 179 |
| Село Становое, Касикова тожъ | — | — | 20 | — | — | 305 | — | 325 |
| Село Иліокъ, Покровское тожъ | — | 16 | — | — | — | 232 | — | 248 |
| Приселокъ Становской | — | — | 116 | — | — | — | — | 116 |
| Село Доброе | — | 2 | 14 | — | — | 165 | — | 181// |
| 47—157 Село Дунайка съ слободами Кочетовкою, Веселовкою и Гадючкиною | — | 59 | 234 | — | — | — | — | 293 |
| Деревня Монастырская Готня | — | — | — | 452 | — | — | — | 452 |
| Село и деревня Мощенская | — | — | — | — | — | 74 | — | 74 |
| Село Стригуны | — | — | 667 | — | — | — | — | 667 |
| Слобода Ивановка | — | — | 173 | — | — | — | — | 173 |
| Слобода Николаевка | — | — | 220 | — | — | — | — | 220 |
| Слобода Красный Кутъ | — | — | 224 | — | — | — | — | 224 |
| Слобода Подманастырская | — | — | — | — | 27 | — | — | 27 |
| Приселокъ Высоковской | — | — | 187 | — | — | — | — | 187 |
| Слобода Спасская | — | — | 1575 | — | — | — | — | 1575 |
| Деревня Тополи | — | — | 269 | — | — | 3 | — | 272 |
| Село Антоновка, она жъ Остановка | — | — | 259 | — | — | — | — | 259 |
| При мелницахъ | | | | | | | | |
| Топольской | — | — | — | — | 46 | — | — | 46 |
| Кутовской | — | — | 16 | — | — | — | — | 16 |
| Село Мокрое, Орловка тожъ | — | 35 | 14 | — | — | 149 | — | 198 |

| Хотмижская округа | Число душъ | | | | | | | |
|---|---|---|---|---|---|---|---|---|
| | Войсковыхъ | Владѣльческихъ | | Экономическихъ | | Однодворцовъ | Цыганъ | Итого |
| | | Крестьянъ | Черкасъ | Крестьянъ | Черкасъ | | | |
| Деревня Сподарюхина | — | 14 | 137 | — | — | 3 | — | 154 |
| Слобода Гайворонъ | — | — | — | — | 2787 | — | — | 2787 |
| Село Лукашевка | — | — | 342 | — | — | — | — | 342 |
| Слобода Козина, Вербовка тож | — | — | — | — | 349 | — | — | 349 |
| Слобода Березовка | — | — | 148 | — | — | — | — | 148 |
| Слобода Пушкарная съ селами Пушкарною, Старосельемъ и деревнею Новосанковою | — | — | 1092 | — | — | 68 | — | 1160 |
| *Итого изъ Хотмижского уѣзду* | — | 296 | 15 107 | 452 | 3661 | 4676 | 10 | 24 202 |
| Сумской провинціи Краснопольского уѣзду | | | | | | | | |
| Деревня Семионовка, придворного квартирмистра Трутовского | — | — | 67 | — | — | — | — | 67 |
| Село Рясное, полковника Кондратьева | — | — | 505 | — | — | — | — | 505 |
| Село Дерновое, обозной Савиновой и прапорщика Кардашова | — | — | 167 | — | — | — | — | 167 |
| *Итого Сумской провинціи Краснопольского уѣзду* | — | — | 739 | — | — | — | — | 739 |
| Изъ Миропольского уѣзду | | | | | | | | |
| Въ деревнѣ Семионовкѣ | — | 2 | — | — | — | — | — | 2 |
| *Всего въ Хотмижской округѣ* | — | 298 | 15 846 | 452 | 3661 | 4676 | 10 | 24 943 |

Дмитрє Норов

Іван Індиков//

47—158

| Изюмская округа | Число душъ | | | | | |
|---|---|---|---|---|---|---|
| | Войсковыхъ | Подданныхъ | Однодворцовъ | Крестьянъ | Цыганъ | Итого |
| Городъ Изюмъ, в немъ | 2000 | 80 | — | — | — | 2080 |
| Къ нему приписуются изъ | | | | | | |
| Изюмского комисарства | | | | | | |
| войсковые селенiи | | | | | | |
| Спѣваковка | 207 | — | — | — | — | 207 |
| Спѣваковскiе заводы | 151 | — | — | — | — | 151 |
| Левковка | 325 | — | — | — | — | 325 |
| Савинцы | 1553 | 15 | — | — | — | 1568 |
| Цареборисовъ | 1292 | 2 | — | — | — | 1294 |
| Рубцева | 714 | 24 | — | — | — | 738 |
| Лиманъ | 1017 | 13 | 6 | — | — | 1036 |
| Шандриголова | 469 | 9 | — | — | — | 478 |
| *Владѣлческiе селенiи* | | | | | | |
| Вдовы-сотнички Липской Васильевское | — | 37 | — | — | — | 37 |
| Вдовы-сотнички Катерины Кишинской Павловское | — | 17 | — | — | — | 17 |
| Вдовы-бригадирши Капнистовой | | | | | | |
| Шпаковка | — | 38 | — | — | — | 38 |
| Изюмецкое | — | 21 | — | — | — | 21 |

| | Изюмская округа | Число душъ | | | | | |
|---|---|---|---|---|---|---|---|
| | | Войсковыхъ | Подданныхъ | Однодворцов | Крестьянъ | Цыганъ | Итого |
| | Титулярнаго советника Любашевского Звѣринское и Изюмецкое | — | 12 | — | — | — | 12 |
| | Титулярнаго советника Любицкаго и вдовы-асаулши Вербѣцкой Изюмецкое | — | 57 | — | — | — | 57 // |
| 47—158 | Гусара Бужинскаго Купенское | — | 38 | — | — | — | 38 |
| зв | Старшинского сына Георгія Фесенкова Изюмецкое | — | 17 | — | — | — | 17 |
| | Гусарского протоколиста Тимошенкова Изюмецкое | — | 114 | — | — | — | 114 |
| | Вдовы, подпрапорничей жены, Ульяны Кишинской Татарчевское | — | 23 | — | — | — | 23 |
| | Порутчика Таранухина Изюмецкое | — | 63 | — | — | — | 63 |
| | Губернского секретаря Сумца Андреевское | — | 30 | — | — | — | 30 |
| | Подпорутчика Зарудиева | | | | | | |
| | Фощеватое | — | 13 | — | — | — | 13 |
| | Андреевка | — | 19 | — | — | — | 19 |
| | Капитана Купчинова Омельяновское и Глинское | — | 134 | — | — | — | 134 |
| | Капитана Григорія и подпорутчика Василія Капустянскихъ Ивановка | — | 350 | — | — | — | 350 |
| | Старохарьковскаго Курежскаго манастыря Чепельское | — | 100 | — | — | — | 100 |
| | Коллежского ассесора Калиновича Ведмедовка | — | 103 | — | — | — | 103 |
| | Порутчика Михайла, прапорщика Федора и вахмистра Ивана Норцовыхъ Кудрянское и Норцовское | — | 98 | — | — | — | 98 |
| 47—159 | Полковника Куликовскаго Чепель | — | 463 | — | — | — | 463 |
| | Порутчика и ротнаго квартермистра Тертичниковыхъ Чепельское и Теплинское | — | 132 | — | — | — | 132 |
| | Вдовы-судьихи Двигубской Савинское | — | 17 | — | — | — | 17 |
| | Сотнички Купчиневой Попасное | — | 116 | — | — | — | 116 |
| | Маіора Шидловскаго | | | | | | |
| | слобода Богуславская | — | 388 | — | — | — | 388 |
| | Лисая Гора тожъ | — | 519 | — | — | — | 519 |
| | Кунье | — | 63 | — | — | — | 63 |
| | Порутчика Раславлєва жены єго Марьи Марусовка | — | 46 | — | — | — | 46 |
| | Вдовы-подполковницы Капустянской Черемушное | — | 1039 | — | — | — | 1039 |
| | Помѣщицы Захаржевской слобода Изюмецъ, Богаевка тожъ | — | 14 | — | — | — | 14 |
| | Порутчика Петра Квѣтки Волоковое | — | 39 | — | — | — | 39 |
| | Сотника Дмитрія Двигубскаго Винокурное и Баклѣйское | — | 43 | — | — | — | 43 |
| | Капитана Ивана Меншаго Шабельскаго Жолобки | — | 13 | — | — | — | 13 |
| | Порутчика Афанасія Орлова Орловское | — | 33 | — | — | — | 33 |
| | Прапорщика Дмитрія Галича Нетриузское | — | — | — | — | — | — |
| | Сотника Ивана и сына єго прапорщика Ивана *ж* Фесенковыхъ села Войновское и Подымовское | — | 81 | — | — | — | 81 |
| | Капитана Ивана Болшаго и сына єго порутчика Андреяна Шабельскихъ Нетриузское | — | 110 | — | — | — | 110 |
| | Порутчицы Давыдовой Картавовское | — | 11 | — | — | — | 11 |
| | Секундъ-маіора Якова Тихоцкого Голиковское | — | 20 | — | — | — | 20 |
| | Вдовы-сотнички Шмуличевой Лозовое | — | 101 | — | — | — | 101 |
| | Порутчика Москвитинова Жеребецкое | — | 43 | — | — | — | 43 |
| | Бывшего полковника Краснокутскаго выморочная описная в казну Стратилатовка, Каменка тожъ | — | 446 | — | — | — | 446 |
| | Коллежскаго ассесора Юговича Фридригъдорфское | — | 130 | — | — | — | 130 |
| | Старшинского сына Александра и вдовы—вахмистрши Бахтынскихъ Бахтынское | — | 16 | — | — | — | 16 |
| | *Итого изъ Изюмскаго комисарства* | 7728 | 5310 | 6 | — | — | 13 044 // |
| 47—160 | Изъ Балаклѣйскаго комисарства | | | | | | |
| | Войсковые селенiи | | | | | | |
| | Слобода Балаклія | 277$ | 83 | — | — | — | 2861 |

Иэюмская округа

| | | | | |
|---|---|---|---|---|
| | Андрѣевка | I621 | 81 | — |
| | Бышкинъ | 633 | — | — |
| | Лиманъ | 15ЙЯ | 57 | — |
| Владѣлческіе селеніи | | | | |
| | Маіора Лисаневича и маіорши Богославской еела | | | |
| | Поповка | — | 75 | — |
| | Криничное | — | 153 | — |
| | іМаіора Федора Кирилова Балаклійка, Средие- и Сухобалаклійскіе | — | 151 | — |
| Губернского секретаря Индикова Балаклійское | | — | 34 | |
| Капитана Алексаидра Квѣтки Балаклійское | | — | (5 | — |
| | Порутчика Данилевскаго | | | |
| | Веяикое | — | !56 | — |
| | Пришибъ | — | 442 | — |
| | Маіора Ивана Богославского | | | |
| | деревня Лисовка | — | 29 | — |
| | Балаклійское | — | II | — |
| | Генералъ-маіора Меіера Бурляй | — | 363 | — |
| | Вдовы-капитанши Бргославскоб Балаклійское | — | 14 | — |
| 47—160 зв. | Губернского секретаря Андрея Сумца Сумцовское | — | 13 | — |
| | Отставныхъ сотника Ивана, вдовы-вахмистршн Ульяны, прапорщика Петра и порутчика Данила Пештичевыхъ Ольховой Рогъ и Балаклійка | — | 364 | — |
| | Ленбгвардіи капитанъ-порутчика Милорадовича село Кованское, Милорадовка и Шкандиловка | — | 120 | — |
| Титулярного совѣтника и прапорщика Любиц* кихъ Любовка | | — | 46 | — |
| | Святогорского Успенского монастыря | | | |
| | Стуленокъ | — | 228 | — |
| | Банное | — | 95 | '— |
| | Яровая | — | 136 | — |
| | Новоселовка | — | 350 | — |
| | Нижнее и Верхнее Нетриускіе | — | 59 | — |
| | Богородичное | — | 286 | — |
| | Пришибское | — | 67 | — |
| *Итого изъ БалаклЙскаго комисарства* | | 6570 | 3419 | — |
| Иаъ Печенѣжскаго комисзрства | | | | |
| Порутчика Андреева Нижнгй Бурлучекъ | | — | 19 і | — |
| Подпорутчика Ив[ана] [1] (?) Бурлуцкое | | — | 21 | ? |
| 4/ »ы Помѣщиковъ Картавыхъ Средней Бурлучекъ | | — | 275 | — |
| *Итого изъ Пененежскаео комисарстѳа* | | — | 487 | — |
| *Всего изъ Изюмской провинціи* | | 14 298 | 9216 | 6 |

Изъ Чугуевского уъзда

Титулярного советника и прапорщика Любицкихъ в Любовкѣ

Сотника Андрея Сумца въ Лиманъ[1]

*Итагс изъ Чугуевскаго уЬзда*

Из ъ Бѣлагородскаго уѣзда

Подпорутчика Заруднева Фощеватое

Кагштана Купчинова въ Глинскомъ

| Изюмская округа | Число душъ | | | | | |
|---|---|---|---|---|---|---|
| | Войсковыхъ | Подданныхъ | Одиодворцов | Крестьянъ | Цыганъ | Итого |
| Капитана и прапорщика Капустянскихъ въ Ивановкѣ | — | — | — | 5 | — | 5 |
| Маіора Шидловскаго въ Куньємъ | — | — | — | 100 | — | 100 |
| (?) [1] Черемушномъ | — | — | — | 9 | — | 9 |
| [Полков]ника Луки Совенкова въ Балакліи | — | — | — | 1 | — | 1 |
| Секретаря Якова Таранухина въ Изюмѣ | — | — | — | 1 | — | 1 |
| Помѣщика Пештичева въ Ольховатомъ Рогу | — | — | — | 4 | — | 4 |
| Генералъ-маіора Меіера въ Бурлеѣ | — | — | — | 14 | — | 14 |
| Порутчика Андреева въ Нижнемъ Бурлучкѣ | — | — | — | 1 | | 1 |
| Лейбгвардіи капитанъ-порутчика Милорадовича въ Андреевкѣ | — | — | — | 1 | — | 1 |
| Прокурора Бушнева | — | — | — | 8 | — | 8 |
| *Итого изъ Бѣлагородскаго уѣзда* | — | — | — | 151 | — | 151 |
| *Всего въ Изюмскомъ округѣ* | 14298 | 9216 | 6 | 161 | — | 23681 |

Дмитрє Норов

Індиков //

47—162

| Богодуховской округъ | Число душъ | | | | | |
|---|---|---|---|---|---|---|
| | Войсковыхъ обывателей | Владѣлческих подданныхъ | Однодворцов | Крестьянъ | Цыганъ | Итого |
| Городъ Богодуховъ, в немъ | 3198 | 130 | — | — | 41 | 3369 |
| К нему приписуются изъ | | | | | | |
| Богодуховского комисарства | | | | | | |
| Войсковые селеніи | | | | | | |
| Сенное | 1656 | 41 | — | — | — | 1697 |
| Павловка | 354 | 26 | — | — | — | 380 |
| Ямное | 781 | 36 | — | — | — | 817 |
| Владѣлческіе селеніи | | | | | | |
| Капитанши Смаковской Малижина | — | 275 | — | — | — | 275 |
| Хуторъ Братеница | — | 79 | — | — | — | 79 |
| Синянскаго Покровского монастыря Малая Писаревка | — | 584 | — | — | — | 584 |
| Порутчика Павлова Лозовая | — | 207 | — | — | — | 207 |
| Порутчика Николая и вдовы-порутчицы Ирины Нахимовыхъ Поповка | — | 37 | — | — | — | 37 |
| Хуторъ Шейчинъ | — | 22 | — | — | — | 22 |
| Порутчицы Осиповой | | | | | | |
| Матвѣевка | — | 673 | — | — | — | 673 |
| Леоновка | — | 246 | — | — | — | 246 |
| Полковника Ершова Переходовка | — | 24 | — | — | — | 24 |
| Прокурора Хрущова Хрущовка | — | 183 | — | — | — | 183 |
| Село Никитовка бригадира Андрея и прокурора Алѣксѣя Хрущевыхъ | — | 649 | — | — | — | 649 |
| Помѣщиковъ Ершова и Жіяна Дзизовка | — | 65 | — | — | — | 65 |
| *Итого изъ Богодуховскаго комисарства* | 5989 | 3277 | — | — | 41 | 9307 |

[1] *Через тшкодження еерхньоі частаяи аркуіиа прішіще не вспттвлено, а на зворотній стороиі — прізвище* I IAi' **я** .

| Богодуховской округъ | Число душъ | | | | | |
|---|---|---|---|---|---|---|
| | Войсковыхъ обывателей | Владѣльческих подданных | Однодворцов | Крестьянъ | Цыганъ | Итого |
| **Изъ Ахтырскаго комисарства** | | | | | | |
| Войсковая слобода Старая Рабынь | 425 | — | — | — | — | 425 |
| Генералъ-порутчика Романуса село Новая Рабынь | — | 824 | — | — | — | 824 |
| Ахтырскихъ дворцовыхъ вотчинъ село Яблучное | — | 870 | — | — | — | 870 |
| *Итого* | 425 | 1694 | — | — | — | 2119 |
| *Всего изъ Ахтырской провинціи* | 6414 | 4971 | — | — | 41 | 11 426 |
| **Изъ Волновскаго уѣзда** | | | | | | |
| Городъ Волной, гдѣ нынѣ воеводская канцелярія | — | 25 | 1184 | 5 | 3 | 1217 |
| Село Пожня | — | 47 | 247 | — | — | 294 |
| Деревни | | | | | | |
| Верхоноженка | — | 3 | 218 | — | — | 221 |
| Станичная | — | 6 | 94 | — | — | 100 |
| Порозокъ | — | 11 | 205 | — | — | 216 |
| Камеръ-юнкера Голицина слободы | | | | | | |
| Писаревка | — | 1795 | — | 4 | 4 | 1803 |
| Гниловка, Подгорье тожъ | — | 147 | — | — | — | 147 |
| Помѣщиковъ Малцова и Легостаева | | | | | | |
| деревня Гутнева | — | 95 | — | 8 | — | 103 |
| село Дерновая | — | 9 | 179 | — | — | 188 |
| Ротмистра Курскаго слободы | | | | | | |
| Михайловка | — | 138 | — | — | — | 138 |
| Станичная | — | 268 | — | 9 | — | 277 |
| Село Тарасовка | — | 41 | 406 | — | — | 447 |
| Маіора Смагина Славгородокъ | — | 755 | — | — | — | 755 // |
| 47—163 деревня Кромская | — | 27 | 111 | 22 | — | 160 |
| Бригадира Хитрова и вдовы Мезинцевой | | | | | | |
| село Мезиновка | — | 407 | — | 7 | — | 414 |
| деревня Салдацкая | — | 42 | 228 | 4 | — | 274 |
| Графа Гендрикова деревня Рябовка | — | 94 | 7 | 4 | — | 105 |
| Капитанъ-порутчика Пашкова слобода Брацовка | — | 515 | — | 13 | — | 528 |
| Маіора Демянова Романовка, Вошколуповка тожъ | — | 61 | — | 1 | — | 62 |
| Бригадирши Коробовской Николаевка, Березовка тожъ | — | 110 | — | — | — | 110 |
| Деревня Катанская | — | 11 | 164 | — | — | 175 |
| Село Каменецкое | — | — | 287 | — | — | 287 |
| Разныхъ помѣщиковъ Обретеница | — | 190 | 7 | 67 | — | 264 |
| Деревня Полная | — | 2 | 249 | 4 | — | 255 |
| Прапорщицы Мартыновой въ Ницанскихъ Будах | — | 40 | — | — | — | 40 |
| Вѣдомства Коллегіи экономіи Поповка, Любимые Буды тожъ | — | 407 | — | — | — | 407 |
| Подпорутчика Карпова Костевка | — | 42 | — | — | — | 42 |
| Состоящихъ платежемъ подушныхъ денегъ въ Волновской канцеляріи | — | — | 15 | 84 | — | 99 |
| *Итого въ Волновскомъ уѣздѣ* | — | 5312 | 3689 | 232 | 7 | 9240 |
| *Всего въ Богодуховской округѣ* | 6414 | 10 283 | 3689 | 232 | 48 | 20 666 |

Дмитрє Норов

Іван Індиков //

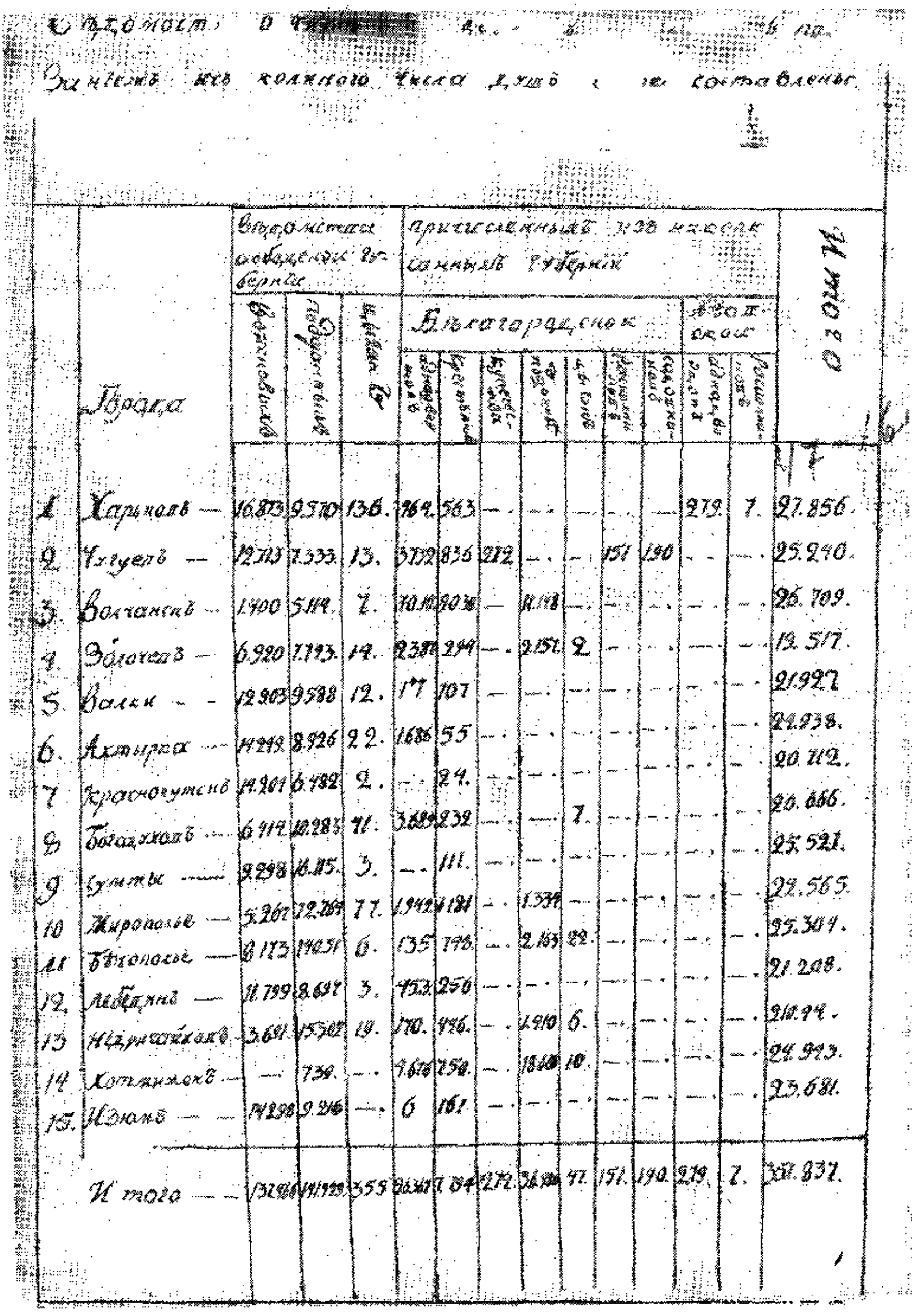

.рк.-ш зідэмості Хлоківськоvо намісниігтва .779 р.

47—164

# ВѢДОМОСТЬ
## О ЧИСЛѢ ГОРОДОВЪ СЪ ПОКАЗАНІЕМЪ ИСЪ КОЛИКОГО ЧИСЛА ДУШЪ ОНЫЕ СОСТАВЛЕНЫ

| Городъ | Вѣдомость Слободской губернии | | | Причисленныхъ изъ нижеописанныхъ губерній | | | | | | | | | |
|---|---|---|---|---|---|---|---|---|---|---|---|---|---|
| | | | | Бѣлагородской | | | | | | | Азовской | | |
| | Воинскихъ | Подданныхъ | Цыганъ | Однодворцовъ | Крестьянъ | Купечество | Подданныхъ | Цыганъ | Раскольниковъ | Садовниковъ | Однодворцовъ | Раскольниковъ | Итого |
| Харьковъ | 16 837 | 9570 | 136 | 464 | 563 | — | — | — | — | — | 279 | 7 | 27 856 |
| Чугуевъ | 12 713 | 7333 | 13 | 3732 | 836 | 272 | — | — | 151 | 190 | — | — | 25 240 |
| Волчанскъ | 1400 | 5114 | 7 | 7010 | 2030 | — | 11 148 | — | — | — | — | — | 26 709 |
| Золочевъ | 6920 | 7743 | 14 | 2387 | 294 | — | 2157 | 2 | — | — | — | — | 19 517 |
| Валки | 12 203 | 9588 | 12 | 17 | 107 | — | — | — | — | — | — | — | 21 927 |
| Ахтырка | 14 249 | 8926 | 22 | 1686 | 55 | — | — | — | — | — | — | — | 24 938 |
| Краснокутскъ | 14 204 | 6482 | 2 | — | 24 | — | — | — | — | — | — | — | 20 712 |
| Богодуховъ | 6414 | 10 283 | 41 | 3689 | 232 | — | — | 7 | — | — | — | — | 20 666 |
| Суммы | 9298 | 16 115 | 3 | — | 111 | — | — | — | — | — | — | — | 25 527 |
| Мирополье | 5267 | 12 764 | 77 | 1942 | 1181 | — | 1334 | — | — | — | — | — | 22 565 |
| Белополье | 8173 | 14 051 | 6 | 135 | 748 | — | 2163 | 22 | — | — | — | — | 25 298 |
| Лебединъ | 11 799 | 8697 | 3 | 453 | 256 | — | — | — | — | — | — | — | 21 208 |
| Недригайловъ | 3691 | 15 302 | 19 | 170 | 446 | — | 1410 | 6 | — | — | — | — | 21 044 |
| Хотмышскъ | — | 739 | — | 4676 | 750 | — | 18 768 | 10 | — | — | — | — | 24 943 |
| Изюмъ | 14 298 | 9216 | — | 6 | 161 | — | — | — | — | — | — | — | 23 681 |
| Итого | 137 466 | 141 923 | 355 | 26 367 | 7794 | 272 | 36 980 | 47 | 151 | 190 | 279 | 7 | 351 831 |

Дмитро Норов

Іван Індиков

# V ОПИС
## МІСТА ОХТИРКИ
## З ПОВІТОМ

### ОПИСАНІЕ ГОРОДА АХТЫРКИ
### СЪ УѢЗДОМЪ

ГОРОДЪ АХТЫРКА. В немъ присудственныя места: правшшТалная канцелярія и камисарское правлепіе. Разстояніемъ отъ городовъ: губернскаго — Харкова въ 110, отъ Сумъ — 70; великоросіискихъ: Курска — 215, Белгорода — 120; малоросійскихъ: Полтавы — 90, Гадича — 70 верстахъ. При речки Ахтырки. //

| Души | | Кто в тъхъ селеніяхъ жительствомъ находитца |
|---|---|---|
| казенныхъ | поддэнныхъ | |
| 6157 | 365 | Олставной господинъ гггералъ-порутчикъ и кавалеръ графъ Иванъ Михайловичъ Подгоричани, за коимъ по Ахтырской правинцін подданныхъ чгркасъ 959 душъ. *От*ставной сгкундъ-маио/? Йванъ Жиянъ. |

В семъ городь церквей — 9, въ томъ числѣ камеиныхъ — 3, с коихъ одна с колоколнею еще недостроена, лавокъ купеческихъ — 69, домовъ шинковыхъ — 57, жилыхъ разныхъ чиновъ — 37, да особо в форъштатъ, окружающемъ сей городъ разного званТя домовъ — 1331, а всехъ— 1425, между которыми обыватели городские // имѣютъ свое проудовольствТе ***от*** земледельства, а иныя ***от*** винокуренія, скотоводства и пчелныхъ заводовъ, а болшою частию отъ разиого художества и промысловъ.

Торги собираются въ неделю двожды, въ понедъльникъ и пятокъ. Ярмонкое? // бываетъ въ годъ четыре: 1-я — на Всеидной медели, 2-я — въ маие, Николаевская, 3-я — іюля 8, Прокофиевская, 4-я — октября 28 числъ, Пятницкая, на которыя с^езжаютиа съ разныхъ городовъ й губерній и съ околныхъ местъ всякаго званія люде и купечество, торгуютъ разными красными // товарамы, вшши, скотомъ и всякими напитками. Изъ снхъ ярмонковъ знатнъе Николаевской и Прокофіевской.

Въ еуздѢ сего правинціалнаго города приписныхъ къ Ахтырскому камисарству государственныхъ войсковыхъ слободъ — 5: //

| Души | | Кто въ тЪхъ селеиіяхъ жительствомъ находитцз |
|---|---|---|
| казенныхъ | поддан-ныхъ | |
| 1194 | 27 | |
| 333 | 5 | |
| 425 | —- | Отставной коллежской ассесоръ Василей Струковъ., |
| 867 | 6 | |
| 1127 | 29 | Отставной секундъ-маюръ Акимъ *ІЩ*-кннъ. |
| | 824 | Отставной господинъ генералvіюрутчш-л, Иванъ Ивановичъ Романусъ, |

**1-я** — Кириковка, въ 20 вгрстахъ
**2-я** — Бакировка, въ 12 верстахъ
**3-я** — Старая Рабина, въ 24 вгрстахъ
**4-я** — Хухра, въ 12 верстах

5-я — АЛЕШНЯ, запрещенная вннокуреніемъ и продажею оного, въ 20 в^рсталг.//

Владелческихъ селъ — 6, деревень — 6, хуторовъ—-2, въ **ТО**мъ числв знатнЪйшія владЪлческія селенія:

1-**Е** село Новая Рабина, въ 27 верстахъ

| | | Души | | Кто въ тѣхъ селеніяхъ жительствомъ находится |
|---|---|---|---|---|
| | | казенныхъ | поддан-ныхъ | |
| | 2-є сєло Тростянецъ, въ 18 вєрстахъ | — | 1100 | Отставныя секундъ — маіоры Алєксѣй и Тимофѣй Надаржинския, за коими по Ахтырской правинціи 1466 душъ.// |
| 8 | 3-є сєло Янковъ Рогъ, примеръ-маіора Якова Кушєлєва, жєны єго Марфы, Максимовой дочєри, въ 21 вєрсте | — | 154 | |
| | 4-є сєло — Староивановское, въ 15 вєрстахъ | — | 388 | Вдова-полковница Анастасія Лесєвицкая з дѣтми єя, за коими по Ахтырской правинціи 471 душа. |
| | 5-я деревня — Доброславовка, въ 5 вєрстахъ | — | 125 | Отставной секундъ-маіоръ Иванъ Войновичъ, за нимъ и женою єго по Ахтырской правинціи 563 души.// |
| 9 | 6-е Ахтырскаго Троецкаго монастыря сєло Чернетчина, въ 6 вєрстахъ | — | 145 | За онымъ монастыремъ по Ахтырской правинціи 240 душъ. |
| | Да сверхъ того за тѣми *ж* помѣщиками и другими малопомѣстными владѣльцы по Ахтырскому уѣзду въ разныхъ сєленіяхъ | — | 1817 | |
| 10 | Итого въ городѣ Ахтырки и в приписныхъ къ Ахтырскому камисарству // войсковыхъ и владелчєскихъ селахъ, дерєвняхъ и хуторахъ// | 9103 | 4955 | |

11 Со оныхъ собираєтца въ казну годового окладу:

с казєнныхъ обывателєй: с ползующихся винокурєніемъ и продажєю вина съ 7976 душъ съ каждой по 90 *ко* — 7577 *ру* 20 *ко*, с запрєщєнныхъ винокуреніемъ и продажєю оного зъ 1127 душъ с каждой по 85 *ко* — 957 *ру* 95 *ко*, почтовыхъ по 5 *ко* — 455 *ру* 15 *ко*;

с владелчєскихъ подданныхъ чєркасъ: подушныхъ по 60 *ко* з души — 2973 *ру*, почтовыхъ по 3 *ко* з души — 148 *ру* 65 *ко*. //

12 ГОРОДЪ БОРОМЛЯ. В нємъ присудствєнное мєсто, камисарское правленіе. Разстояніемъ отъ правинціальнаго города Ахтырки въ 36, отъ прикосновєнныхъ городовъ: Сумъ — въ 37, сумской правинціи Лебедина — въ 30, Мирополья — въ 50; Бєлагородской губерніи Волного — въ 30 вєрстахъ. При рєчки Боромли.

В сємъ городѣ цєрквєй дєревяныхъ — 6, лавокъ купеческихъ, въ коих торгуютъ крас-
13 нымъ, мелкимъ товаромъ тамошніе // жители — 4, каморъ для продажи с'єстныхъ припасовъ — 6, шинковыхъ для питєйной продажи домов — 11, каморъ — 28, дєоров обывателскихъ и разночинчєскихъ — 1172, между которыми:

| Души | | Кто въ тѣхъ селеніяхъ жительствомъ находитца |
|---|---|---|
| казен-ные | подданные | |
| 2958 | 242 | Отставной секундъ-маіоръ Андріанъ Лєсєвицкой, за коимъ по Ахтырской правинціи состоитъ 117 душ.// |

14 Обыватели городские имѣютъ свое проудовольствіє винокурєніемъ, хлѣбопашєствомъ, скотоводством, от пчєлныхъ заводовъ от торговыхъ промысловъ и художєствъ.

Торги собираютца в недєлю двожды, въ понеделникъ и чєтвертокъ, а ярманковъ въ
15 годъ — чєтыре: // 1-я — въ недєлю Фомину, 2-я — въ дєнь верховныхъ апостоловъ Петра и Павла, іюня 29, 3-я — сєнтября 14, на Воздвиженіе чєстного крєста, 4-я — дєкабря 6 числъ, въ дєнь Николая Чудотворца, на которыя с'єзжаютца разные вєликоросійские и малоросійские жители и купцы, торгуютъ всякими красными товарами, скотомъ, разными вєщми и напитками.

Въ уєздѣ сєго города приписныхъ къ Боровенскому камисарству государствєнныхъ войсковыхъ слободъ — 2:

| | Души | | Кто въ тѣхъ селеніяхъ жительствомъ находитца |
|---|---|---|---|
| | казенные | подданные | |
| 1-я — Бѣлка, отъ города Боромли въ 10 вєрстахъ | 1351 | 8 | |
| 2-я — Жигайловка, въ 8 вєрстахъ | 1262 | 121 | |

| Души | | Кто въ тѣхъ селеніяхъ жительствомъ находится | |
|---|---|---|---|
| казенные | подданные | | |
| Владѣлчєскихъ сєлъ — 5, дєрєвєнь — 2, хуторовъ — 7, въ томъ числѣ знатнѣйшия сєление: | | | |
| сєло Михайловка, умєршаго генералъ-порутчика и кавалера Зорича, въ 20 вєрстахъ// | — | 357 | |
| 16 сєло Никитовка, умершаго отставного примєръ-маіора Сергєя Нєплюєва, въ 6 вєрстахъ | — | 380 | |
| сєло Криничное, владєнія госпожи-гєнєралъ-порутчицы Софіи Богдановны Кантемировой, въ 6 вєрстахъ | — | 545 | |
| сєло Ясєнокъ, помѣщиков ротмистра Афанасья зъ другими наслѣдниками Карповыхъ, въ 15 вєрстахъ | — | 172 | |
| дєрєвня Становая, въ 14 вєрстахъ// | — | 244 | Отставной прапорщикъ Михаила Надаржинской. |
| 17 Того жъ Боровєнковского уезду за малопомѣстными владѣлцы | — | 572 | |
| Итого въ городѣ Боромли и въ приписныхъ къ Боровєнскому камисарству въ войсковыхъ и владѣлчєскихъ сєлахъ, дєрєвняхъ и хуторахъ | 5571 | 2641 | |

Со оныхъ собираєтца въ казну годового окладу: //

18 с казєнныхъ обывателєй: подушныхъ по 95 *ко* з души — 5292 *ру* 45 *ко*, почтовыхъ по 5 *ко* — 278 *ру* 55 *ко*;

с владѣлчєскихъ подданныхъ чєркасъ: подушныхъ по 60 *ко* з души — 1584 *ру* 60 *ко*, почтовыхъ по 3 *ко* — 79 *ру* 23 *ко*.//

19 ГОРОДЪ БОГОДУХОВЪ. В нємъ присудственное мєсто ж, камисарское правленіе. Разстояніємъ отъ городовъ: губєрнского — Харкова въ 57, провинціалного — от Ахтырки въ 50, от прикосновєнного Бєлагородской губерніи Волного — въ 32 вєрстахъ. В сємъ городѣ церквєй дєрєвяныхъ — 5, лавокъ купечєскихъ, въ коих торгуютъ краснымъ товаромъ тамошни жители,— 21, домовъ шинковыхъ — 32, обывателскихъ и разночинчєскихъ дворовъ // — 856, между которыми:

20

| Души | | Кто въ тѣхъ селеніяхъ жительствомъ находитца |
|---|---|---|
| казенных | подданных | |
| 3198 | 130 | Отставной секундъ-маіоръ Тимофєй Щоголєвъ |

Обыватели имѣютъ своє проудовольствие отъ хлебопашєства, отъ скотскихъ, винныхъ и пчєлныхъ заводовъ, всякихъ продуктовъ и разного художєства и промысловъ.

Торги собираютца въ недєлю двожды, въ понєдєлникъ и въ пятокъ, а ярманковъ бываєтъ въ годъ шєсть: 1-я — на Сырной недели, 2-я — въ Великой постъ, на // Пофалной недєли, 3-я — на Вознесєніе Господне, 4-я — на Ілию Пророка, 5-я — въ день усѣкновенія Прєдтечєва главы, 6-я — въ день архистратога Михаила, на которыя с'єзжаютца великоросійския и малоросійския жители, торгуютъ разными красными товарами и другими вєщми, продуктами, всякаго рода напитками. 21

Въ уезде сєго города приписныхъ к Богодуховскому камисарству государствєнныхъ войсковыхъ слободъ — 7, разстояніємъ :// 22

| | Души | | Кто въ тѣхъ селеніяхъ жительствомъ находитца |
|---|---|---|---|
| | казенных | поданных | |
| 1-я — Сєнное, отъ города Богодухова въ 10 | 1656 | 41 | |
| 2-я — Павловка, въ 5 | 354 | 3 | |
| 3-я — Губаровка, въ 13 | 430 | 6 | |
| 4-я — Никитовка, въ 15 | 856 | 30 | |
| 5-я — Козѣєвка, въ 25 | 1055 | 28 | |
| 6-я — Городное, въ 20 вєрстах | 272 | 45 | |
| 7-я — Ямное, запрєщенная винокуреніємъ и продажєю оного, въ 30 вєрстахъ | 781 | 41 | |

Владѣлческихъ сєлъ — 7, дєрєвєнь — 6, хуторовъ — 5, въ том числѣ // знатнѣйшие владелчєские селенія: 23

| | Души | | Кто въ тѣхъ селеніяхъ жительствомъ находитца |
|---|---|---|---|
| | казенныхъ | подданныхъ | |
| сєло Матвѣевка, разстоянімъ въ 9 вєрстахъ | — | 673 | Вдова порутчика Авдотья Перєкрєстова Осипова с дѣтьми, за которою по Ахтырской правинціи 849 душъ. |
| сєло Малижинъ, пикинерныхъ полковъ кадета Пєтра Перєкрєстова Осипова, въ 10 вєрстахъ | — | 275 | |
| село Писаревка, Сенянского Покровского монастыря, въ 18 вєрстахъ | — | 584 | |
| село Никитовка Хрущева, брегадира Андрєя и прокурора// | — | 596 | |
| 24 Алєксєя Хрущевыхъ, кои живутъ в великоросійскихъ своихъ дерєвняхъ, въ 10 вєрстахъ | | | |
| сєло Куп'єваха, въ 20 вєрстахъ | — | 192 | |
| сєло Каплуновка, ~~гдна~~ гєнералъ-маіра Пєтра Коновницина жены єго Анны Еремѣєвой дочєри з дѣтьми, въ 28 вєрстахъ | — | 718 | |
| Да сверхъ того за оными Богодуховского уєзду малопомѣстными владѣльцы | — | 1169// | |
| 25 Итого в городе Богодуховє и в приписныхъ к Богодуховскому камисарству въ войсковыхъ и владѣлчєскихъ сєлах дерєвнях и хуторахъ | 8602 | 4702 | |

Со оныхъ собираєтся в казну годового окладу:

с казєнныхъ обывателєй: с пользующихся винокуреніємъ и продажєю оного съ 7821 души с каждой по 95 *ко* — 7429 *ру* 95 *ко*, с запрєщенныхъ онымъ винокурєніємъ и продажєю съ 781 души по 85 *ко* — 663 *ру* 85 *ко*, почтовых равномерно по 5 *ко* — 430 *ру* 10 *ко*; //

26 с владѣлчєскихъ подданныхъ чєркасъ: подушныхъ по 60 *ко* з души — 2821 *ру* 20 *ко*, почтовыхъ по 3 *ко* з души — 141 *ру* 6 *ко*. //

27 ГОРОДЪ КРАСНОЙ КУТЪ. Въ нємъ присудственное мєсто, камисарскоє правленіе. Разстояніємъ *от* городовъ: губєрнского — Харкова въ 77, от правинціалнаго — Ахтырки въ 33, отъ смєжныхъ — малоросійского Полтавы вво 80, Азовской губерніи отъ Бѣлєвской крєпости вво 89 вєрстахъ, при рєкахъ Мерлѣ и Мерчике.

В сємъ городѣ церквєй — 5, лавокъ купечєских не имѣется, а коморъ шинковыхъ — 20, в коихъ во врємя ярмонковъ приезжающия // купцы имѣютъ продажу разныхъ товаровъ, дворовъ шинковыхъ — 26, жилыхъ всякого званія разночинческих и обывателскихъ — 792, между которыми:

28

| | Души | | Кто въ тѣхъ селеніяхъ жительствомъ находитца |
|---|---|---|---|
| | казенныхъ | подданныхъ | |
| | 2124 | 132 | |

Обыватели городские и поселяне имѣютъ свое проудовольствие отъ хлєбопашества и отъ скотскихъ, пчелныхъ и частию винокуренныхъ заводовъ, разныхъ продуктовъ и отъ свободной продажи всяких напитковъ. Торги собираются въ недєлю двожды, въ понеделникъ и пятокъ. Ярмонковъ бываєтъ въ годъ чєтыре: 1-я — Великаго // поста на Серєдокрестной 29
нєдели, 2-я — в апрєлѣ, в дєнь Вєликомученика Гєоргия, 3-я — въ июнѣ, в дєнь вєрховныхъ апостолъ Петра и Павла, 4-я — в ноябрѣ, в дєнь ввєденія Богородицы. На оные съезжаютца из ближнихъ и далнихъ мєстъ жители и купцы торгуютъ всякими красными товарами с'єстными припасами и другими продуктами и скотомъ, которой, покупая, великоросійские купцы прогоняютъ до Москвы и Санктъ-Петербурга.

Въуездѣ сего города состоитъ приписныхъ к Краснокутскому // камисарству государствєнныхъ войсковыхъ слободъ: 30

| | Души | | Кто въ тѣхъ селеніяхъ жительствомъ находитца |
|---|---|---|---|
| | казенныхъ | поддан-ныхъ | |
| 1-я — Морафа, разстояніемъ от города Красного Кута въ 10 вєрстахъ | 965 | 610 | Отставной сєкундъ-маіоръ Иванъ Жиянъ, за коимъ по Ахтырской правинціи 60 душъ. |
| 2-я — Великопол'я, въ 27 вєрстахъ | 783 | 59 | |
| 3-я — Коломакъ, въ 29 вєрстахъ | 1709 | 96 | |
| 4-я — Колонтаєвъ, въ 16 вєрстахъ | 1200 | 11 | Вдова полковника Марина Боярская. За нею по Ахтырской правинціи 208 душъ.// |
| 31 5-я — Любовка, въ 8 вєрстах | 414 | 70 | |
| Владѣлчєскихъ сєлъ — 6, дерєвєнь — 8, хуторовъ — 3, въ том числѣ знатнѣйшие вдалѣческие селеніи: помещика господина гєнералъ-порутчика и кавалера графа Ивана Михайловича Подгоричани сєло Пахомовка, от города въ 10 вєрстахъ | — | 768 | |
| сєло Крючикъ, въ 20 вєрстахъ | — | 301 | Отставной полковникъ Назаръ Каразинъ. За ним по Ахтырской правинціи 495 душъ. |
| 32 сєло Шаровка, въ 15 вєрстахъ// | — | 161 | Отставной пример-маїоръ Николай Абаза, котораго за жєною Татяною Абазиною по Ахтырской правинціи — 180 душъ. |
| сєло Алєксѣевка, въ 20 верстахъ | — | 536 | Отставныя примеръ-маіоръ Степанъ Лєсєвицкій и сєкундъ-маїоръ Ефим Зварыкинъ, с коихъ по Ахтырской правинціи за Лєсєвицкимъ 557, а Зварыкина за жєною Наталією — 237 душъ. |
| сєло Новоивановское, въ 25 верстахъ | — | 289 | Вдова-подполковница Катерина Верєщагина с дѣтми. |
| сєло Константиновка, помещика маіора Воиновича, въ 15 верстахъ// | — | 364 | |
| 33 Да за оными жъ и другими Краснокутского уѣзду малопомєстными владелцы | — | 1561 | |
| Итого въ городѣ Красномъ Кутѣ и в приписныхъ къ Краснокутскому камисарству воисковыхъ и владѣлчєских селахъ, дерєвняхъ и хуторахъ | 7195 | 5049// | |

Со оныхъ собираєтся въ казну годового окладу:

с казенныхъ обывателєй: подушныхъ с каждой души по 95 *ко* — 6835 *ру* 25 *ко*, почтовыхъ по 5 *ко* — 359 *ру* 75 *ко*; //

34 с владѣлчєских подданныхъ чєркасъ: подушныхъ по 60 *ко* з души — 3029 *ру* 40 *ко*, почтовыхъ по 3 *ко* — 151 *ру* 47 *ко*.//

35 ГОРОДЪ КОТЕЛВА. В нємъ присудственное мєсто, камисарское правленіе. Разстояніемъ отъ провинціалного города Ахтырки въ 30, от малоросійскихъ: Гадича — въ 60, Полтавы — въ 60 вєрстахъ. При рєчкѣ Котєлвѣ.

В сємъ городѣ: церквєй деревяныхъ — 7, лавокъ купечєскихъ и других — 10, дворовъ шинковыхъ — 31, обывателскихъ и разночинчєскихъ — 1686, между которыми:

| Душъ | | Кто въ тѣхъ селеніяхъ жительствомъ находитца |
|---|---|---|
| казенныхъ | поддан-ныхъ | |
| 4528 | 82 | |

Обыватели городские имѣютъ свое проудовольствие съ хлѣбопашєства, винных и пчелныхъ заводовъ, скотоводства и разного торгового промыслу и рукомєсла. // Торги со- 36
бираются въ неделю двожды въ понеделникъ и пятокъ, а ярмонковъ бываетъ въ годъ чєты-

ре: 1-я в Новый годъ — Василевская, 2-я — Благовещанская, 3-я — яа Сошествие святаго Духа, 4-я — на Рождество Богородицы, на которые с'езжаюца великороеійские и малороссійские купцы, торгуютъ разными красными товарами» вещми, всякими напитками и продуктами.

В уездѣ сего города приписныхъ къ Котелевскому камисарству государственныхъ войсковыхъ слободъ — 4, деревень — 2: //

37

| | Душъ | | Кто въ тѣхъ селеніяхъ жительствомъ находитца |
|---|---|---|---|
| | казенныхъ | подданныхъ | |
| 1-я — Млинки, от города Котелвы въ 3 вєрстахъ | 194 | — | |
| 2-я — Деревки, въ 8 вєрстахъ | 335 | — | |
| 3-я — Рублевка, вво 18 вєрстахъ | 1330 | 34 | |
| 4-я — Лихачевка, въ 16 вєрстахъ | 224 | 25 | |
| 5-я — деревня Демяновка, въ 17 вєрстахъ | 103 | — | |
| 6-я — деревня Синолицовка, въ 20 вєрстахъ | 174 | — | |
| Владелчєскихъ селъ — 3, деревень — 2, хуторовъ — 33, в томъ числѣ знатнѣйшие владелческіе селеніи:// | | | |
| 38 сєло Писарєвка, отъ города въ 16 вєрстахъ | — | 357 | Отставной коллежский ассєсоръ Корнилій Кобеляцкой, за коимъ по Ахтырской правинціии 396 душъ. |
| сєло Лутища, въ 15 вєрстахъ | — | 137 | Пикинерныхъ полковъ кадєть Пєтръ Перекрєстовъ Осиповъ, за которымъ по Ахтырской правинціи 695 душъ |
| Да за оными и другими Котелєвского уезду малопоместными владелцы | — | 539 | |
| Итого въ городѣ Котелвѣ и въ приписныхъ къ Котелєвскому камисарству войсковыхъ и владелчєскихъ селахъ и дерєвняx// | 6888 | 1174 | |

39 Со оныхъ собирается въ казну годового окладу:

с казєнныхъ обывателей: подушныхъ по 95 *ко* зъ души — 6543 *ру* 60 *ко*,
почтовыхъ по 5 *ко* зъ души — 344 *ру* 40 *ко*;

с владелчєских: подушныx по 60 *ко* зъ души — 704 *ру* 40 *ко*,
почтовыхъ по 3 *ко* — 35 *ру* 22 *ко*. //

Итого во всєй Ахтырской правинціи на нынєшній 780 годъ: 40

| Душъ | | Кто въ тѣхъ селеніяхъ жительствомъ находитца |
|---|---|---|
| казенныхъ | подданныхъ | |
| 37 359 | 18 521 | А всего казенныхъ обывателей, владелчєскихъ подданныхъ — 55 880 душъ.// |

41

| | Души | Рубли | Копєйки |
|---|---|---|---|
| Со оныхъ собирается въ казну годового окладу: | | | |
| С казєнныхъ обывателей: | | | |
| с первыхъ, ползующихся винокуреніемъ и продажею оного, подушныхъ по 95 *ко* з души | 35 451 | 33 678 | 45 |
| со вторыхъ, запрещенныхъ винокуреніемъ и продажею оного, подушныхъ по 85 *ко* з души | 1908 | 1621 | 80 |
| почтовыхъ равномѣрно по 5 *ко* з души | — | 1867 | 95. |
| С владѣлческихъ подданныхъ чєркасъ: | | | |
| подушныхъ по 60 *ко* з души | 18 521 | 11 112 | 60// |
| 42 почтовыхъ по 3 *ко* з души | | 555 | 63. |
| С цыганъ | | | |
| подушныхъ по 70 *ко* з души в годъ | 65 | 45 | 50 |
| Да чрєзъ прошлой 1779 год было в собранiи съ прописныхъ і прибылыхъ после подачи сентябрскихъ вѣдомостєй душъ войсковыхъ обывателєй и владѣлческихъ подданныхъ чєркасъ съ нѣкоторыхъ за неумышленную прописку в адинъ, а з другихъ за штраф въ два ряда по окладом [1] подушныхъ денегъ | | 117 | 74 1/4 |

[1] *Так у тексті*

| | Души | Рубли | Копейки |
|---|---|---|---|
| По Ахтырской правинціальной канцеляріи и по камисарствамъ окладных доходовъ, принадлежащихъ до государственной статсъ-конторы: | | | |
| печатныхъ пошлинъ | | 22 | $74^{1}/_{4}$ |
| крѣпостныхъ (кромѣ новоположенных) | | 2557 | $72^{1}/_{2}$ |
| мировыхъ пошлинъ | | 2 | 40 |
| штрафныхъ по тяжебнымъ деламъ | | 49 | — |
| за отдаваемые въ наемъ казенные сенокосы | | 15 | 21 |
| с челобитныхъ дѣлъ пошлинъ | | 23 | $88^{1}/_{2}$ |
| за проданную гербовую бумагу | | 65 | 30// |
| 43 вычетныхъ у штатскихъ чиновъ при выдачи жалованія на госпиталь по копейки с рубля, принадлежащихъ до Главного кригсъ-комисаріата | | 47 | $69^{3}/_{4}$ |
| на медикаментъ по одной копѣйки с половиною до Медицинской коллегіи | | 1 | $78^{1}/_{4}$ |
| соляного збору, принадлежащаго до Главной соляной канторы | | 1044 | $6^{2}/_{4}$ |
| за проданной приблудной скотъ | | 40 | 40 |
| вновь положенныхъ на жалованя статским чинамъ до статсъ-конторских доходовъ | | 69 | 32 |
| 44 при написаніи и совершеніи крепостей // с исковыхъ, с явочныхъ челобитных пошлин | | 51 | — |
| с отпуску покормежныхъ и пашпортовъ | | 19 | 25 |
| накладныхъ при платежѣ подушныхъ денегъ отъ рубля по 2 ко | | 1225 | 4 |
| з дачи владелцамъ присланныхъ из слободской межевой конторы на дачи ихъ плановъ и межевыхъ книгъ за приложеніе государственной печати пошлинъ // | | 1160 | 541/4 |
| 45 за проданную гербовую бумагу, принадлежащихъ до Мануфактуръ-коллегіи | | 61 | — |
| с отправленныхъ въ разные места партикулярныхъ писемъ вѣсовыхъ, принадлежащихъ до ямской канцелярiи | | 1 | 8 |
| Итого вышеписанныхъ зборовъ денежной казны | | 55 618 | $56^{1}/_{2}$ |

Но сіи доходы бываютъ въ зборѣ всякой годъ не одинаково, потому что с рубли и прибыли казенныхъ обывателей и владѣлче-
46 скихъ // черкасъ ежегодно в сентябрѣ ~мци подаются вѣдомости, также и неокладные доходы неравно жъ вступаютъ: въ иномъ году болше, а в другомъ — менше. А противъ прошлагоднего в нынешнемъ 780 году в прибыли казенныхъ — 328 душъ, в убыли подданных
47 ныхъ — 226 душъ.// Да во оной же Ахтырской правинціи монастырей мужеска — 3 вѣдомства Белагородской епархіи, а именно:
— в Ахтырскомъ камисарствѣ — Святотроецкой, разстояніемъ от города Ахтырки въ четырехъ верстах с каменною оградою, в нем — 3 церкви, колоколня — 1, каменная. Ко оному монастырю село Чернетчина, въ коемъ под-
48 данныхъ черкасъ — 145.// В томъ монастырѣ архимандритъ — 1, монаховъ — 13 ~лвкъ. Содержаніе свое имѣютъ отъ монастырской экономіи, получаемой з вотчинъ, з скотоводства и мелницъ;
— в Краснокутском камисарствѣ — Петропавловской, въ 1 верстѣ от города Красного Кута. В немъ церквей — 2, колокольня — 1, деревянные. Близъ оного монастыря подманастырская деревня Чернетчина, в ней подданныхъ — 218. Во оном монастыре игу~менъ — 1, монаховъ — 3 ~лвкъ. Содержаніе свое имеютъ отъ монастырской деревни, с мелницъ, скотоводства и доброхотныхъ дателей;
— в Богодуховскомъ камисарствѣ, вѣдомства Киевопечерской лавры,— Покровской, от города Богодухова вво 18 верстах. В немъ церквей — 2, колоколня — 1, деревянные. В томъ ~монастыре игуменъ — 1, монаховъ — 9 ~лвкъ.
// Близъ оного монастыря село Писаревка, въ 49
ней подданныхъ черкасъ — 584. Содержаніе свое имѣютъ от получаемыхъ с монастырскихъ вотчинъ мелницъ, хлѣбопашества, винокуренного завода доходовъ и отъ подаяния.

Во оныхъ монастырскихъ вотчинахъ число душъ подданныхъ показано въ генералномъ перечнѣ, в числѣ 18 521 души.

Почта въ Ахтырской правинціи содержитда въ нижетшсанныхъ местахъ. Въ городахъ:

| | Лошади | Прн иихъ гточталіоповъ |
|---|---|---|
| 1-я — в Ахтырке | 20 | 7 |
| 2-я — в Котелвѣ | 12 | 4 |
| 3*я — в Боромли | 14 | 5 |
| 4-я — в Красно.** Кутѣ | 6 | *г* |
| 5-я — в вогісковой слободв Колома ке | 10 | з |
| 6-я — в городЪ Богодухове | 12 | *4* |
| 7-я — во владълческож селъ Куп*евахи | 8 | з |
| *И/пого* | 82 | 28// |

Оная почта на нынешней 780 годъ содержитца по заключенному с почтовыми содержателми контракту з заплатою въ годъ на *каждую* пару лошадей по 70 *ру*‰ на которыхъ всей суммы употребитца должно 2726 *ру* 31 *ко.* 50

*ЦДВІА СРСР.*— *Ф.* ВУА, спр. 19 138.— Арк. 1—50, *ОригінаА.*

# VI опис шст
# ХАРКІВСЬКОГО НАМІСНИЦТВА
1796 року

**ОПИСАНІЕ ГОРОДОВЪ**
**ХАРЬКОВСКОГО НАМ^СТНИЧЕСТВА**
1796 года

ДѢЛО
ПО ВЫСОЧАЙШЕМУ ПОВЕЛѢНІЮ
О ДОСТАВЛЕНІИ СВѢДЕНІЙ
О ГОРОДАХЪ ТѢХЪ,
КОТОРЫЯ ПРИ УЧРЕЖДЕНІИ
ХАРКОВСКАГО НАМѢСТНИЧЕСТВА
ИЗЪ ПРОСТЫХЪ
КАЗЕННЫХЪ СЕЛЕНІЙ
ПЕРЕИМЕНОВАНЫ, 1796 года

ОПИСАНІЕ ГУБЕРНСКАГО
ГОРОДА ХАРЬКОБА

ХАРЬКОВЪ построенъ въ царствованіе царя Алексѣя Михайловича въ 1653 году. Получилъ названіе полковаго города Харьковского козачьего полка около 1669 года. При учрежденіи жъ въ 1765 году Слободской губерніи переименованъ губернскимъ, каковьш остался и по открытіи Харковского намъстничеетва, послъдовавшимъ 1780 года, сентября 29 дня. В *нем* приходскихъ церквей каменныхъ — 8-м, деревянныхъ — 2, училіищной второкласный монастыръ, въ коемъ: церковъ школы, бибдіотека, келіи, поварня и кладовыя камеиныя съ протчимъ деревяннымъ строеніемъ, да особо зависящіх отъ сего монастыря каменной домъ, въ коемъ живутъ на казенномъ содержаніи духовного званІя сироты и неимущіе семинаристы.

Казенное строеніе каменное: 1-е — генералъ-губернаторской домъ о двухъ гтажахъ съ службами въ 36-ти покояхъ, съ воротами и оградою камеиными; 2-е — недоконченной строеніемъ для губернаторскихъ присудственныхъ мЪстъ корпусъ, о двухъ етажахъ, въ 58-и покояхъ съпогребами для денежныхъ кладовыхъ; 3-е — корпусъ о двухъ етажахъ для магистрата и гюлиціи; 4-е — домъ о двухъ етажахъ для губернскон почтовой конторы еъ каменною оградою; 5-е — три денежныхъ кладовыхъ, въ которыхъ нынЪ хранится губернского и уѣздного казначействъ деиежная сумма; 6-е — ведомства провіантского департамента хлебной могазеинъ о двухъ етажахъ; 7-е — корпусъ объ *оддом* етажѣ съ службами, построенный для жительства городничему, въ коемъ нынѣ помѣщается намѣстническое лравденіе; 8-е— при въѣздѣ въ городъ вмѣсто воротъ каменныя съ обеихъ сторонъ караулни, каковыя на московской и херсонской улицахъ, зъ предмѣстіяхъ построены. Изъ городской суммы деревянный залъ, построенный предъ открытіемъ намѣстничества для дворянского собранія, обложенный снаружи кирпичемъ, который оставленъ послѣ для жительства губернатора. При семъ домъ корпусовъ для службъ — одинъ каменный, пять деревянныхъ, изъ коихъ одинъ обложенъ снаружи кирпичемъ. Деревянное: 1-е — четырѣ корпусы, въ коихъ нынѣ пребываніе имѣютъ присудственные мѣста; 2-е — залъ, построенной въ 1787 году лри генералъ-

губернаторскомъ домѣ ко врѣмени прибытія ея императорскаго величества блаженной и вѣчнодостойной памяти государыни императрицы Екатерины Алексѣевны; 3-е — корпусъ, гдѣ находится уѣздное казначейство; 4-е — корпусъ для архивы [1] присудственныхъ мѣстъ; 5-е — окружный соляный могазеинъ; б-е — запасный соляный могазеинъ; 7-е — анбаръ для храненІя казенныхъ матеріаловъ; 8-е — корпусъ для казенныхъ училищныхъ классовъ; 9-е — рабочий домъ о двухъ етажахъ, гдѣ содержитца исудимые [2] по разнымъ *I!* винамъ преступнымъ.

Строеніе вѣдомства Приказа общественного призрѣнія: каменное: 1-е—аптека о двухъетажахъ съ лабораторіею; 2-е — сиротской домъ, 3-е — домъ смирительной; 4-е — домъ для содержанія сумашедшихъ; деревянное: 1-е — домъ для богадѣлни; 2-е —• домъ для больницы; 3-е — два дома, въ коихъ находятца малыя народныя училища, сверхъ того состоитъ каменный для дворянского собранія домъ, купленный дворянствомъ из собственной ихъ суммы да два общественныя хлѣбныя могазейны. Внутръ крѣпости каменный гостинный дворъ с погребами, вокругъ крѣпости — торговая площадь с каменными лавками. Около городского валу каменная галлерея с деревянными лавками. Городскіе жителн ло плану каменнымъ и деревяннымъ строеніемъ, городамъ пристойньш обстроились.

Жителей: купцовъ — 353, мѣщанъ — 68, цеховыхъ — 556, казенныхъ обывателей — 3174, аднадворцовъ — 4, цыганъ — *77,* помѣщичьихъ слободскихъ и великороссійскихъ крестьянъ — 365, несостоящихъ въ окладѣ священно- и церковнослужителей — 75, дворянъ дѣйствительныхъ и личныхъ — 447, при* казныхъ служителей и другихъ чиновъ, находящихся при должностяхъ — 369, отставныхъ изѣвоинскойи статской службы— 105, козаковъ, обращенныхъ изъ мѣщанъ,— 261, в казенномъ училищѣ воспитанниковъ — 33, нищихъ и калѣкъ—Л5, а всего жителей 5962 души.

Выгонной земли городъ не имѣетъ, а о назначеніи оной в двуверстную дистанцію изъ Харьковского намѣстнического правленія въ 1785 году представлено Правительствующаго Сената въ Межевую експедицію.

Ярмонковъ бываетъ въ году четырѣ, двѣ оптовыхъ, двѣ среднихъ, на которихъ, кромѣ иностранныхъ, разного званія товаровъ привозятся много россійскихъ економическихъ потребностей. //

## ОПИСАНІЕ УѢЗДНЫМЪ ХАРКОВСКАГО НАМѢСТНИЧЕСТВА ГОРОДАМЪ, ПЕРЕИМЕНОВАННЫМЪ ИЗЪ ПРОВИНЦІАЛНЫХЪ

СУМЫ, разстояніемъ отъ Харкова въ 175-ти верстахъ, построенъ около 1653-го года. Въ началѣ былъ полковымъ, а въ 1765 году, прн учрежденіи Слободской губерніи переименованъ провинціалнымъ, при открытіи жъ намѣстничества остался уѣзднымъ городомъ.

Въ немъ церквей каменныхътри, деревянныхъ — четырѣ. Казенное строеніе: 1-е — каменной и деревянной корпусъ для присудственныхъ мѣстъ; 2-е — денежная кладовая съ выходомъ; 3-е — приемный хлебный могазеинъ, 4-е — соляной магазеинъ; 5-е — об^щественный хлѣбный могазеинъ, каменный гостинной дворъ съ погребами. Городскіежители болшою частію обстроились по плану каменнымъ и деревянымъ строеніемъ.

Жителей: купцовъ— 131, мѣщанъ — 64, цеховыхъ — 738, казенныхъ обывателей — 3178, крестьянъ, отобранныхъ отъ монастырей — 5, помѣщичьихъ слободскихъ изъ великороссійкихъ — 40, несостоящихъ въ окладѣ священно- и церковнослужителей — 74, дворянъ — 86, приказныхъ служителей и другихъ чиновъ, находящихся при должностяхъ — 54, отставныхъ пзъ воинской и статской службы — 130, козаковъ, обращенныхъ изъ мѣщанъ — 352, нищихъ и калѣкъ — 58; а всего жителей — 4910 душъ.

Выгонной земли — 747 десятинъ 1938 сажемъ. Собирается въ годъ четыре ярмонки, изъ коихъ на двухъ продаются товары иностранные и россійскіе, оптомъ и врознь въ знатномъ количествѣ, а на послѣднихъ двухъ, кромѣ товаровъ, продаю/лся разныя економическія потребности.

АХТЫРКА, разстояніемъ отъ Харкова вь 105-ти верстахъ, построенъ около 1653 года. Сначала былъ полковымъ, а при учрежденіи Слободской губерніи —- провияціалнымъ, по открыти жъ намѣстничества переименованъ уѣзднымъ городомъ. Въ коемъ церквей каменныхъ — 2, изъ [3]– каторых въ адной есть~[3] чудотворная богоматери икона, деревянныхъ — 6-ть. Строеиіе казенное деревя/чное: 1-е — три корпуса для присудственныхъ мѣстъ, 2-е — денежная кладовая, 3-е — соляной могазеинъ, 4-е— старый бывший воевод-

[1] *Так у тексші,*

[2] *осуджені.*

[6]~[5] *Дописано иад ряоком інаіим почгрком.*

[4] – [4] *Дописано над рядком іншим почерком і білыи світлим чорнилом..* №

[ь] *обыватели*

ской яомъ съ службами; болшая часть жителей по плану обстроились пристойньш городамъ строеніемъ, Въ городѣ жителей: купцов—9, мѣщанъ — 41, цеховыхъ — 980, казенныхъ обывателей — 4511, цыганъ — 1, крестянъ, отобранньыv отъ церквей слободскихъ — 8, помѣщичьихъ слободскихъ и великороссійскихъ — 131, неплатящихъ податей священно- и церковнослужителей •— 104, дворянъ — 194, разныхъ чиновъ, находящихся при должностяхъ — 62, отставныхъ изъ воинской и статской службы — 245, козаковъ, обращенньыv изъ мЪщанъ — 73, // нищихъ и калЪкъ — 36; а всего жителей — 6395.

Земли подъ городской выгонъ — 1985 десятинъ 1933 сажени. Бываетъ въ годъ четырѣ ярмонки посредственныя.

ИЗЮМЪ, разстояніемъ отъ Харкова въ Ш-ти верстах Построенъ въ царствованіе царя Федора Алексѣевича 1681-го года. Сей городъ сначала ***бьы*** иолковымъ, а при учрежденіи Слободской губерніи переименованъ провннціалнымъ, по открытіи жъ намѣстничества остался уѣзднымъ. Въ немъ соборная каменная иерковь, построенная повеленіемъ государя императора Петра 1-го; приходскихъ деревянныхъ — три. Казенное строеніе, деревянное: 1-е — каменной для присудственныхъ мѣстъ корпусъ об одномъ етажѣ, 2-е — соляный могазеин, 3-е—денежная кладовая, 4-е — дворецъ, построенный для высочайшаго чрезъ Харковскую губернію ~еѣ пнем блаженной и вѣчнодостойной памяти государыни императрицы Ека. Але. путешествія"^ въ 787 году—, 5-е — тюрма съкраулнею, Часть города по плану обстроилась.

Жителей: купцовъ — 93, мѣщанъ — 29, цеховыхъ — 17, казенныхъ обывателей — 1795, крестьянъ помѣщнчьихъ слободскихъ и великороссійскихъ — 8, неплатящихъ оклада священно- и церковнослужителей — 28, дворянъ — 51, находящихся при должностяхъ разныхъ чиновъ — 42, отставныхъ изъ воинской и штатской службы — 47, козаковъ, обращенныхъ изъ мѣщанъ— 110-ть, нищихъ и калѣкъ — 6; а всего разногозванія жителей — 2226.

Земли на городской выгонъ — 2360 десятинъ 205 саженъ. Бываетъ въ годъ четырѣ ярмонка посредственныхъ.//

9

## ОПИСАНІЕ УѢЗДНЫМЪ ХАРКОВСКАГО НАМЪСТНИЧЕСТВА ГОРОДАМЪ, КОТОРЫЕ ИЗЪ ПРОСТЫХЪ КАЗЕННЫХЪ СЕЛЕНІЙ ПЕРЕИМЕНОВАНБІ

ВОЛЧАНСКЪ, разстояніемъ отъ Харькова вь 159 верстахъ, поселенъ 1688 года. Сначала назывался Волчьи Воды, потомъ — слободою Волчею, а при открытіи иамѣстничества переименованъ городомъ. В немъ церквей деревянныхъ — 2. Строеніе казенное, деревянное, ^ветхое-, изъ старого перестроенное въ 1780 году: 1-е — два корпуса присудственныхъ мѣстъ, 2-е — денежная кладозая, 3-е — тюрма, съ караулнею, 4-е — въ 1782-м году соляной могазеинъ, 5-е— хлебной пріемной магазеинъ, вновъ построенной въ 1795 году.

Жителей: купцовъ— 11, казенныхъ обывателей — 1637, помѣщичьихъ крестьянъ — 7, несостоящихъ въ окладѣ священно- и церковнослужителей — 22, дворянъ — 43, разныхъ чиновъ при должностяхъ — 53, отставиыхъ изъ воинской и штатской службы — 70, обращенныхъ изъ мѣщанъ козаковъ — 40, нищихъ и калѣкъ — 8, а всего — 1891 душа. Жители городскіе обстроились по плану пристойно городамъ строеніемъ ~нѣсколько, а не всѣ.

Выгонной земли по межеваиію — 1004 десятины 2055 сажея. Ярмонковъ собирается въ разные времена года десять, продолжаются отъ 2-х до 5-ти дней, и торгъ пронзводится мелочными товарами, такожъ деревенскими продуктами и скотомъ; а для прочей торговли удобности не имѣетъ, и потому называться городомъ не можетъ.

ЗОЛОЧЕВЪ, разстояніемъ отъ Харькова въ 38 верстахъ, поселенъ въ 1677 году. Прежде назывался слободою, а по открытію намѣстничества переименованъ городомъ. В немъ церквей деревянныхъ — 4. Строеніе казенное деревянное: 1-е—два корпуса присудственныхъ мѣстъ, 2-е — тюрма съ караулнею, построены въ 1780-м году изъ старого строенія, 3-е — соляной могазеинъ, 4-е — денежная кладовая, каменная.

Жителей: купцовъ— 11, казенныхъ обывателей — 2532, цыганъ — 15, помѣщичьихъ крестьянъ — 11, несостоящихъ въ окладѣ священно- и церковнослужителей — 22, дворянъ— 15, разньыvчиновъ при должностяхъ — 64, отставных изъ воинской службы — 48, козаковъ, обращенныхъ изъ мѣщанъ— 12, нищихъ и калѣкъ — 5; а всего — 2735 душъ.

Въ городѣ выстроено по плану домовъ весьма малая часть, а казенные обывати распложены в пригородних слободахъ и живутъ въ простыхъ избахъ. Выгонной земли городъ не имѣетъ и удобности для торговли неіъ, хотя жъ бываетъ въ году пять ярмонокъ, но не болѣе продолжаются двухъ дней, на которыхъ продаютъ одни деревенскіе продукты н скотъ, и потому городомъ называтся не можетъ./7

ю НЕДРИГАЙЛОВЪ, разстояніемъ отъ города Харькова въ 195 верстахъ. Построенъ прежде 1647-го года, но когда точно не известно; но по грамотаж, даннымъ въ томъ году, именованъ городол*. Потомъ былъ войсковымъ сотеннымъ мѣстечкомъ, а въ 765-м году, при учрежденіи Слободской Украинской губерніи, оставленъ слободою, при открытіи же Харьковского намъстничества возобновленъ попрежнему городомъ.

В немъ церквей деревянныхъ — две; строеніе казенное, деревянное, изъ старого дерева лерестроенное въ 1780-м году, ветхое: 1-е—два корпуса для присудственныхъ мѣстъ, 2-е — домъ городнической, 3-е — денежная кладовая съ выходомъ, 4-е — соляной могазеинъ, 5-е — тюрма съ караулнею, 6 — приемной хлѣбной могазеинъ плетневой, построенной вновь во 1796 году.

Жнтелей: купцовъ — 37, мѣщанъ — 5, цеховыхъ — 394, казенныхъ обывателей — 1276, однодворцовъ — 227, помѣщичьихъ крестьянъ — 7, несостоящихъ въ окладѣ священно- и церковнослужителей — 30, дворянъ — 51, разныхъ чииовъ при должностяхъ — 39, отставныхъ изъ воинскихъ службъ — 40, козаковъ, обращенныхъ изъ мѣщанъ — 112, калѣкъ — 2; а всегО — 2220.

Небольшая часть города хотя и выстроена по плану линіями, но болѣе простые обывательскіе избы. Выгонной землн — 1041 десятина 2273 сажени. Собирается въ годъ три неболынихъ ярмонки обыкновенные [...1 [1] деревенскіе, и потому [городомъ] называться не можетъ.//

## 11 ОПИСАНІЕ УЪЗДНЫМЪ ХАРКОВСКАГО НАМЪСТНИЧЕСТВА ГОРОДАМЪ, ПЕРЕИМЕНОВАННЫМЪ ИЗЪ ВОЕВОДСКИХЪ

ЧУГУЕВЪ, разстояніемъ отъ губернскаго города Харкова въ ***34-х*** верстахъ. Построенъ при царѣ Іоаннѣ Алексѣевичѣ [2], но въ которомъ году не извѣстно. Начално былъ воеводскимъ въ вѣдомствѣ Бѣлагородской губерніи и была в немъ воеводская канцелярія, а предъ открытіемъ Харковского намѣсткичества отчисленъ съ уѣздомъ въ сію губернію и переименованъ уѣзднымъ городомъ. В немъ церквей деревянныхъ —• 7. Строеніе казенное деревянное: 1-е — корпусъ для присудственныхъ мѣстъ въ адиннадцати покояхъ, 2-е— домъ городнической съ службами, 3-е — корпусъ, въ коемъ пребываніе имѣетъ магистратъ и сиротской судъ. Всѣ оные перестроены въ 1780 году изъ старого строенія бывшей воеводской канцеляріи ветхіе; а вновь построены: 4-е — тюрма съ караулнею, 5-е — винной могазеинъ, 6-е — питейныхъ домовъ пять, 7-е — соляной могазѣинъ, 8-е — денежная кладовая съ выходомъ.

Жителей: купцовъ — 77, мѣщаяъ — 46, цыганъ — 37, крестьянъ слободскихъ и великороссійскихъ — 90, неплатящихъ окладз священно- и церковнослужителей — 64, дворянъ — 20, разныхъ чиновъ, состоящнхъ при должностяхъ — 45, отъставныхъ изъ воинской и статской службы — 3800, нищихъ и калѣкъ — 2; а всего — 4181 душа. Градскіе жители по плану не обстроились и нѣтъ надежды въ томъ по причинѣ жительства въ немъ болшою частію отставныхъ первого полку козаковъ, не въ состояніи строится, а живутъ попрежнему въ чорныхъ избахъ.

Выгонной земли — 969 десятинъ 2985 саженей. Удобности для торговъ никакой не имѣетъ, а хотя бываетъ одна ярмонка въ году, но продолжается не болѣе одного дня, и торгъ производится мелочными товарами. И какъ въ Чугуевѣ учреждена полковая канцелярія по высочайше конфирмованному въ 794 году штату, которая козачьихъ поселянъ въ малыхъ дѣлахъ разбираетъ, то естли неподлежащихъ вѣдомству той канцеляріи людей, коихъ весьма неболшое количество изъ города вывесть въ другіе мѣста, не можетъ назватся [3] дѣйствительнымъ городомъ.

ХОТМЫЖСКЪ, разстояніемъ отъ Харкоза въ 71 верстъ. Построенъ прн царѣ Михаилѣ Федоровичѣ, во время построенія крѣпостей и городовъ по Бѣлгородской чертѣ, около 1630 года [4]. Со времени построенія была в ***ШМ*** воеводская канцелярія, которая состояла въ ведѣніи Бѣлгородской губерніи по 1780, а в ***том*** году отчисленъ въ Харковское намѣстничество, а по открытіи оного переименованъ уѣзднымъ городомъ. В немъ деревянныхъ церквей — 3, Строеніе казенное, деревянное,

[1] *Текст поіикоджеио; кілька речень не прочшпано.*
[3] *Так у текспгі.* Прочас заснування м. Чугуевадив, примітку 34. Замість ОлексІйовичу слід читати Басильовичу,
[3] *Так у тексті.*
[4] Див. примітку 62.
*Так у текстпі,*
[5 – 6] *Дописано над закресленим.*
[7] *Дописано над рядком.*
[8] *Дописано на полі.*
[и] *Так у тексті.*
[16] Днв. примітку 58.
[11] *Так у тексті.*
[12] *Тут і далі верхня частина аркуат пошкоджена, ряд слів, зокрема, на звороті, не прочитанІ.*
[13] *Так у текапі.*
[11] *Так у шекспгі.*
[15] *Через пошкодження аркушу декілька слів не естановлено.*

лерестроенное изъ воеводской канцеляріи ветхое; 1-е — два корпуса присудственныхъ мѣстVвъ 13 покояхъ, 2-е — денежная кладовая, 3-е — тюрма, 4-е — архивъ для писменныхъ дѣлъ, да вновь выстроены въ 1782 и 1783 годахъ: 5-й винной, б-й — соляной могазѣины съ сидками, 7-й—домъ съ службами, въ коемъ жителство имѣлъ винной пристае, 8-е — домъ городнической, бывшей воеводской, 9-е — питейныхъ домовъ — 4.

Жителей: купцое— 1, мѣщанъ— 6, аднадворцовъ — 840, крестьянъ аднадворческихъ — 8, гюмѣщичьихъ — 24, неплотящихъ оклада священно- и церковнослужителей — 25, дворянъ — 38, разныхъ чиновъ при должностяхъ — 33, отъставныхъ изъ воинской службы детей — 5, козаковъ, обращенныхъ изъ мѣщанъ — 14; а всего — 924. Выстроенных жителми [5]~// по плану домовъ толко[-5] — 7, а протчіе жительствуютъ во черныхъ избахъ. Выгонныхъ земель городъ [6]~не имѣтъ[-6] и для торговли удобности нетъ и ярмонковъ "™не бываетъ-[7], а упражняются жители [8] по болшей части въ землѣдѣліи, почему нелзя [9] называть дѣйствительнымъ городомъ.

МИРОПОЛЬЕ разстояніемъ от Харкова въ 133-х верстахъ, Точного времени построенія оного не отыскано [10]. До 1780 года было въ немъ два рода лравительствъ, то есть: воеводская каннелярія съ уѣздомъ, зависима отъ Бѣлагородской губерніи, и сотенное, а послѣ сего камисарское правленіе, зависѣвшее отъ Сумской провинііи, бывшей Слободской губерніи; а по открытіи жъ Харковского намѣстничества переименованъ уезднымъ городомъ. В немъ леревянныхъ церквей — 7. СтроенІе казенное, деревянное, перестроенное изъ строенія бывшей воеводской канцеляріи, ветхое: 1-е — четырѣ корпуса для присудственныхъ мѣстъ, 2-е — денежная кладовая, 3-е тюрма съ караулнею, да вновъ выстроеиные въ 1782 и 1783 годахъ: 4-е — винной, 5-е — соляной могазейны.

Жителей: мѣщанъ — 6, казенныхъ обывателен — 3132, адиодвориоя — 8, цыганъ— 79, крестьяиъ отобранныхъ отъ монастырей — 2, аднадворческихъ — 4, помѣщечьихъ — 15, неплатящихъ оклада священно- и церковнослужителей — 53, дворянъ — 30, разныхъ чиновъ при должностяхъ — 46, отставныхъ съ воинской службы — 59, козаковъ, обращенных з мѣщанъ — 27, нищнхъ и калѣкъ — 13; а всего жителей — 3474.

Городскіе жители по плану обстроились, но болше мужичьи избы. Выгонной земли — 522 десятины 294 сажни. Бываетъ въ году три ярмонки и продолжаются не болѣе пяти и шести дней. Торгъ производится разиыми мѣлочными милюварами, селскими иродуктами и скотомъ, и потому городомъ назватся [11] не хМОжетъ./У

## ОПИСАНІЕ УѢЗДНЫМЪ ХАРКАВСКОГО НАМѢСТНИЧЕСТВА ГОРОДАМЪ УЧРЕЖДЕНШЫМЪ *[а] ИЗЪ МЪСТЕЧЕКЪ, ГДѢ ДО ТОГО БЫЛИ КОММИСАРСКІЯ ПРАВЛЕНІЯ

КРАСНОКУТСКЪ, разстояніемъ отъ Хар~кова въ 86 верстахъ. Построенъ въ 1666 годv> Преждѣ былъ сотеннымъ мѣстечкомъ, а съ 1765 года учреждено во ономъ комисарское правленіе, которое существовало по 1780 годъ, въ которож по открытіи иамѣстничества переименованъ уѣзднымъ городомъ. Въ немъ церквей деревянныхъ — пять. Строеніе казенное: 1-е —• каменной корпусъдля присудственныхъ мѣстъ объ одномъ етяжѣ, въ 14 покояхъ; деревянньгя: 2-е — соляный [13] могазеинъ. 3-е — денежная кладовая съ выходомъ, 4-е — тюрма с караулнею, 5-е — хлѣбной пріемной могазѣинъ,

Жителей: цеховыхъ — 341, казенныхъ обывателей — 1858, помѣщичьихъ крестьянъ — 70, неплатящихъ оклада священно- и церковнослужителей — 44, дворянъ — 71, чиновъ при должностяхъ — 31, отставныхъ із воинской службы — 43, козаковъ, обращенныхъ изъ мѣщанъ— 30, нищихъ и калькъ — 15, всего 2503 души. Самая малая частьгорода по плану выстроилась. Выгонной земли 1022 десятины 646 саженъ. Ярмонокъ въ годъ — пять изъсѣлскихъ [14] продуктовъ и скота, а для торговли прочими товарами удобности нѣтъ, и дѣйствительнымъ городомъ назвать не можно.

ВАЛКИ, разстояніемъ отъ Харкова въ 48 верстахъ. Построенъ въ 1694 году, былъ до 1765 года сотенное мѣстечко Харковского полку, съ 1765 года было в немъ камисарское правленіе, которое и существовало по 1780 годъ, а въ семъ году, но открытіи намѣстничества, переименованъ уѣзднымъ городомъ. В немъ церквей каменныхъ — двѣ, деревяпныхъ — четырѣ. Казенное строеніе, деревянное, перестроенное въ 780 году изъ старого строен!ія...ко] [15] рпусов для присудственныхъ мѣстъ, въ 18 покояхъ, 2-е — денежная кладовая съ выходомъ, 3-е — соляной могазѣинъ на каменномъ фундаментѣ, построенной въ 1784 году, 4-е — тюрма съ караулнею, 5-е— пріемной хлѣбной могазеинъ, вновь выстроенной въ 796 году.

Жителей: купцовъ — 8, мѣщанъ — 4, цеховыхъ — 2, казенныхъ обыгвателей — 5019. цыганъ — 9, помѣщичьихъ крестьянъ — 48, несостоящихъ въ окладѣ священно- и церков-

нослужителеи — 53, дворянъ — 75, разныхъ чиновъ при доджностяхъ — 21, отставныхъ изъ воинской и статской службы — 155, козаковъ, обращенныхъ изъ мѣщанъ — 48, нищихъ и калѣкъ — 4; всего — 5446 душъ.

Городъ по плану несколько[1] выстроенъ. Выгонной земли — 1542 десятины 1182 квадратныхѣ сажень. Ярмонковъ бываетъ въ годъ — 6. Торговля посредственная изъ мѣлочныхъ товаровъ, селскихъ продуктовъ и скота. [2]–Лежит по болшой дорогѣ отъ Харкова[-2] въ Полтаву.

БОГОДУХОВЪ разстояніемъ отъ Харкова въ 50 верстахъ. Построенъвъ 1666 году. Прежде былъ до 1765 года сотеннымъ мѣстечкомъ Ахтырского полку, а съ 1765 года было въ немъ правленіе камисарское, которое существовало по 1780 годъ, въ коемъ по открытіи намѣстничества переименованъ уѣзднымъ горо*&ом.* В немъ церквей: каменная — 1, деревянныхъ — 5. Казепное деревянное строеніе, построенное въ 1780 году изъ старого, ветхое[3]: 1-е —корпусъ присудственныхъ мѣстъ въ 15 покояхъ, 2-е — денежная кладовая съ выходомъ, 3-е — тюрма съ караулнею, 4-е — соляной могазеинъ, построенной въ 1782 году изъ старого дерева.

Жителей: купцовъ — 25, мѣщанъ — 3, цеховыхъ — 280, казенныхъ обывателей — 2442, помѣщичьихъ слободскихъ крестьянъ — 13, несостоящих въ окладѣ священно- и церковнослужителей — 46, дворянъ — 55, разныхъ чиновъ, состоящихъ при должностяхъ — 49, отставныхъ изъ воинской и статской службы — 58, козаковъ, обращенныхъ изъ мѣщанъ — 600, *II* нищихъ и калѣкъ— [...1, а всего 3594. [...] города по плану выстроена. Выгонной земли [...] десятинъ 308 саженъ, Ярмонковъ бываетъ въ годъ — 6, неболшихъ, изъ мелочныхъ товаровъ, хлѣба и рогатого скота, и для торговли протчими товарами удобности нѣтъ. [4]–Лежитъ по болшой дорогѣ отъ Харкова[-4].

БЪЛОПОЛЬЕ разстояніемъ отъ Харкова въ 215 верстахъ, Построенъ въ 1672 году. Съ начала назывался Крыгой по рѣчкѣ Крыгѣ, былъ сотеннымъ мѣстечкомъ Сумского полку, потомъ съ 1765-го по 1780 годъ было въ немъ камисарское правленіе. По открытіи *ж* намѣстничества переимѣнованъ уѣзднымъ городомъ. В немъ церквей — 8 деревянныхъ, казенное строеніе деревянное, перестроенное изъ камисарского правленія и дому, ветхое[й]; 1-е — два корпуса для присудственныхъ мѣстъ, 2-е — домъ городнической съ службами, 3-е — денежная кладовая съ выходомъ, 4-е—соляной могазѣинъ, построенной въ 1784 году, 5-е — корпусъдля архива присудственныхъ мѣстъ, построенной 1788 году, 6-е — тюрма съ караулнею.

Жителей: купцовъ — 78, мѣщанъ — 25, цеховыхъ — 545, казенпыхъ обызателей — 5471, помѣщичьихъ крестьянъ, слободскихъ и великороссійскихъ — 63, несостоящихъ въ окладѣ священно- и церковнослужителей — 63, дворянъ — 53, разныхъ чиновъ при должностяхъ — 46, отставныхъ изъ воинской и статской службы — 107, козаковъ, обрао;енныхъ изъ мѣщанъ —417, нищихъ и калѣкъ — 29, а всего — 6897.

По плану не выстроенъ. Выгонной земли — 1232 десятины 858 сажень. Ярмонковъ въ году — три мѣлкими товарами, [6]~и городомъ быть не можетъ^[6].

ЛЕБЕДИНЪ разстояніемъ отъ Харкова въ 147 верстахъ. Построенъ послѣ 1653 года, а когда именно не известно[7]. Сначала было в немъ сотенное, потомъ съ 1765 года камнсарское правленіе, существовавшее по 1780 годъ, въ которомъ по открытіи йамѣстничества переимѣнованъ уѣзднымъ городомъ, В немъ церквей: каменная— 1, деревянныхъ— 12, казенное строеніе деревянное, изъ бывшаго камисарского правленія перестроенное 1, ветхое[е]: І-е—корпусъ для присудственных мѣстъ, 2-е — денежная кладовая, 3-е •— соляной магазеинъ, построемной въ 1785 году, 4-е — тюрма съ караулнета

Жителей: купцовъ — 20, мѣщанъ — 22, цеховыхъ — 1507, казенныхъ обывателеи — 2989, помѣщичьихъ крестьянъ, слободскихъ и великороссійскихъ — 20, несостоящихъ въ окладѣ священно- и церковнослужителей — 106, дворянъ — 87, разньгхъ чииовъ при должностяхъ — 48, отъставныхъ изъ воинской службы — 76, козаковъ, обращенныхъ изъ мѣщанъ — 390, имщихъ и калѣк — 26, а Есего 5288 дѵшъ.

Жители по плану не выстроились. Выгоніюй земли — 996 десятинъ 7673 сажени. Ярмонокъ въ году — 3, небольшихъ, изъразныхъ мѣлочныхъ товаровъ, хлѣба и скота, [9]^и городомъ быть не удобепъ^[9].

*ЦДІА УРСР.*— Ф. 1709, оп. 2, спр. 2908,^ Арк. 5—14. Оригінал.

[1] *Написано над Гіакресленим* •ІСолшою частію».
*Дописано ішиим почеркам**
[3] *Дописано над рядком іншою рукою,*
*Дописано іншим чорнилом І почерком.*
[6] *Дописано на полі іншою рукою.*
* *Дописано іншою рукою.*
[7] *Див, примішкубО.*
* *Доігисано над рядком.*
*Написано замісшь закресленого* «а для торговли протчими знатными товарами удобности нЪтъ»,

# VII ВІДОМОСТІ
# ПО ХАРКІВСЬКОМУ НАМІСНИЦТВУ
# ПРО НИЖЧЕЗГАДАНЕ

**вѣдомости**
**ПО ХАРЬКОВСКОМУ НАМѢСТНИЧЕСТВУ**
о нижеписанныхъ матеріяхъ

1-я. О числѣ народа.
2, О наличной въ Казенной палатѣ
и уѣздныхъ казначействахъ денежной казнѣ.
3. О суммъ Приказа общественнаго призрѣнія.
4. О наличной соли.
5. О подрядномъ винѣ и о доставщикахъ онаго.
6. О хлѣбѣ въ общественныхъ магазейнахъ состоящемъ,
7. О рѣшенныхъ и нерѣшенныхъ дѣлахъ.
8-я. О колодникахъ.

**1, О числѣ народа**

| Званіе округовъ | Войсковыхъ обывателей | | Купцовъ | Мѣщанъ | Подданныхъ черкасъ | | | | Однодворцовъ |
|---|---|---|---|---|---|---|---|---|---|
| | привилегированныхъ | непривилегированныхъ | | | владѣльческихъ | вымороченыхъ | экономическихъ | дворцовыхъ | |
| | Число душъ | | | | | | | | |
| Въ Харьковскомъ | 17 143 | 41 | — | — | 9291 | 236 | — | — | 604 |
| Въ Чугуевскомъ | 11 726 | 1353 | 54 | 272 | 7451 | — | — | — | 3732 |
| Въ Золочевскомъ | 7057 | 30 | — | — | 10 373 | — | — | — | 2387 |
| Въ Волчанскомъ | 1194 | 253 | — | — | 16 451 | — | 567 | — | 7021 |
| Въ Валковскомъ | 12 427 | — | — | — | 9274 | 10 | — | — | 19 |
| Въ Краснокутскомъ | 14 439 | — | — | — | 6442 | — | — | — | — |
| Въ Ахтырскомъ | 13 329 | 1155 | — | — | 8737 | — | — | 315 | 1686 |
| Въ Богодуховскомъ | 5640 | 808 | — | — | 9294 | — | 445 | 895 | 3690 |
| Въ Сумскомъ | 9359 | — | — | — | 16 327 | — | — | — | — |
| Въ Миропольскомъ | 1660 | 3747 | — | — | 13 155 | — | 1058 | — | 1931 |
| Въ Бѣлопольскомъ | 8195 | — | — | — | 15 956 | — | 195 | — | 135 |
| Въ Лебединскомъ | 11 984 | 40 | — | — | 8425 | — | — | 214 | 453 |
| Въ Недригайловскомъ | 3735 | — | — | — | 20 278 | — | — | — | 170 |
| Въ Хотмышскомъ | — | — | — | — | 16 325 | — | 3665 | — | 4448 |
| Въ Изюмскомъ | 14 653 | — | — | — | 8728 | 462 | — | — | 6 |
| Итого | 132 541 | 7427 | 54 | 272 | 176 207 | 708 | 5930 | 1424 | 26 282 |

| Званіе округовъ | Раскольниковъ | | | | | | | | | | | | Крестьянъ | | | Виноградныхъ садовниковъ | Цыган | Итого |
|---|---|---|---|---|---|---|---|---|---|---|---|---|---|---|---|---|---|---|
| | войсковыхъ обывателей | | владѣльческихъ подданныхъ | | однодворцовъ | | Чугуевскаго полку казаковъ | | купцовъ | | виноградныхъ садовниковъ | емщиковъ | помѣщичьихъ | экономическихъ | выморочныхъ | | | |
| | мужеска | женска | мужеска | женска | мужеска | женска | мужеска | женска | мужеска | женска | | | | | | | | |
| Въ Харьковскомъ | 9 | 7 | — | — | 7 | 5 | — | — | — | — | — | — | 246 | — | — | — | 144 | 27 773 |
| Въ Чугуевскомъ | 1 | 6 | 2 | 6 | 16 | 23 | 24 | 63 | 3 | 4 | 2 | 1 | 769 | — | — | 190 | 55 | 25 753 |
| Въ Золочевскомъ | — | — | — | — | — | — | — | — | — | — | — | — | 254 | — | — | — | 17 | 20 118 |
| Въ Волчанскомъ | — | — | — | — | — | — | — | — | — | — | — | — | 1768 | 349 | 9 | — | 7 | 27 259 |
| Въ Валковскомъ | — | — | — | — | — | — | — | — | — | — | — | — | 478 | — | 1 | — | 12 | 22 221 |
| Въ Краснокутскомъ | — | — | — | — | — | — | — | — | — | — | — | — | 62 | — | — | — | 2 | 20 945 |
| Въ Ахтырскомъ | — | — | — | — | — | — | — | — | — | — | — | — | 55 | — | — | — | 22 | 25 299 |
| Въ Богодуховскомъ | — | — | — | — | — | — | — | — | — | — | — | — | 239 | — | — | — | 48 | 21 059 |
| Въ Сумскомъ | — | — | — | — | — | — | — | — | — | — | — | — | 114 | — | — | — | 3 | 25 803 |
| Въ Миропольскомъ | — | — | — | — | — | — | — | — | — | — | — | — | 721 | — | — | — | 77 | 22 349 |
| Въ Бѣлопольскомъ | — | — | — | — | — | — | — | — | — | — | — | — | 1132 | — | — | — | 28 | 25 641 |
| Въ Лебединскомъ | — | — | — | — | — | — | — | — | — | — | — | — | 256 | — | — | — | — | 21 372 |
| Въ Недригайловскомъ | — | — | — | — | — | — | — | — | — | — | — | — | 446 | — | — | — | 25 | 24 654 |
| Въ Хотмышскомъ | — | — | — | — | — | — | — | — | — | — | — | — | 339 | 452 | — | — | 25 | 25 254 |
| Въ Изюмскомъ | — | — | — | — | — | — | — | — | — | — | — | — | 61 | — | — | — | — | 23 910 |
| Итого | 10 | 13 | 2 | 6 | 23 | 28 | 24 | 63 | 3 | 4 | 2 | 1 | 6880 | 801 | 10 | 190 | 465 | 359 370 |

*Евдокимъ Щербининъ*

**2. О наличной въ казенной палатѣ и казначействахъ денежной казнѣ въ уѣздныхъ казначействахъ**

| Название казначействъ | въ Казенной палатѣ | | Харьковскомъ | | Чугуевскомъ | | Валковскомъ | | Волчанскомъ | | Золочевскомъ | | Богодуховскомъ | | Ахтырскомъ | | Краснокутскомъ | |
|---|---|---|---|---|---|---|---|---|---|---|---|---|---|---|---|---|---|---|
| | рубли | копѣйки | рубли | копѣйки | рубли | копѣйки | рубли | копѣйки | рубли | копѣйки | рубли | копѣйки | рубли | копѣйки | рубли | копѣйки | рубли | копѣйки |
| Въ присланной изъ казенной палаты вѣдомости показано минувшаго декабря по 1-е число | 56 594 | 37 3/4 1/8 | 9632 | 83 3/4 | 12 128 | 13 1/2 | 1838 | 82 | 7494 | 36 1/3 1/8 | 1582 | 73 3/4 | 1857 | 37 3/4 | 4497 | 8 3/4 | 3005 | 30 3/4 |

| Название казначействъ | Сумскомъ | | Лебединскомъ | | Недригайловскомъ | | Миропольскомъ | | Бѣлопольскомъ | | Хотмышскомъ | | Изюмскомъ | | Итого | |
|---|---|---|---|---|---|---|---|---|---|---|---|---|---|---|---|---|
| | рубли | копѣйки | рубли | копѣйки | рубли | копѣйки | рулли | копѣйки | рубли | копѣйки | рубли | копѣйки | рубли | копѣйки | рубли | копѣйки |
| Въ присланной изъ казенной палаты вѣдомости показано минувшаго декабря по 1-е число | 2109 | 28 3/4 | 4608 | 47 3/4 1/8 | 1426 | 15 1/4 | 2081 | 27 3/4 | 3866 | 4 3/4 | 20 976 | 35 3/4 | 3968 | 58 1/3 | 144 663 | 22 1/4 2/3 1/8 |

*Евдокимъ Щербининъ*

### 3. О суммѣ Приказа общественнаго призрѣнія

| | Рубли | Копѣйки |
|---|---|---|
| По учиненному отъ дворянства опредѣленію о взносѣ изъ собственныхъ своихъ денегъ за каждую за ними въ окладѣ состоящую душу по 10 ко. | 17 378 | 50 |
| въ то число взнесено | 4625 | 86 |
| ко взысканію еще остается | 12 752 | 64 |
| Отъ доброхотныхъ дателей представлено въ разныя времена | 2482 | 21 |
| Процентныхъ съ денегъ отданныхъ въ заемъ | 1800 | — |
| За проданной прибыльной скотъ, которому не сыскалось хозяевъ | 555 | 55 |
| Да жалованныхъ по высочайшему учрежденію на Приказъ общественнаго призрѣнія | 15 000 | — |
| Сверхъ тѣхъ по силѣ высочайшей вашего императорскаго величества конфирмаціи на поднесенномъ докладѣ подписанной августа 12 числа 1781 года получено изъ Харьковской казенной палаты непринадлежащихъ казенному расходу остающихся безъ употребленія | 7277 | 42 1/4 |
| Итого всей суммы | 44 493 | 68 1/4 |

*Евдоким Щербининъ*

### 4. О наличной соли

| Харьковского намѣстничества 15-ти округъ въ селеніяхъ | Число душъ | Осталось отъ 780-го 781 генваря къ 1-му числу | Изъ оной въ расходѣ 1781 года ноября по 1-е число | Затѣмъ въ остаткѣ | Ко оной на 1782 годъ подрядной изъ числа казенной по конференціи 209 621 пуда поставлено и поставляется | Итого |
|---|---|---|---|---|---|---|
| | | пуды | | | | |
| Привилегированныхъ, довольствующихся вольнопромышленничьею солью | 236 394 | | | | | |
| Въ непривилегированныхъ, довольствующихся подрядною | 122 355 | 112 795 въ томъ числѣ принятой прошлаго 781 года въ февралѣ и мартѣ месяцах въ причисленныхъ из Курскаго въ Харьковское намѣстничество селеніяхъ Слушнѣ — 9265, Терновъ — 7672, всего — 16 937 пудъ | 54 381 | 58 414 | 60 000 | 118 414 |

Объявленнаго количества пудъ соли по примѣру въ минувшемъ году расходу на одни селенія стать можетъ на 782-й годъ. Да сверхъ вышеписанной налічной и поставляющейся соли 118 414 пудъ казенною палатою подряжено и въ нынѣшнемъ 782 году выставится 149 621 пудъ, кой на одни жъ непривилегированныя селенія стать можетъ на весь будущій 783 годъ

*Евдокимъ Щербининъ*

### 5. О подрядномъ винѣ въ непривилегированные города и селенія, и кто оному поставщики

| | Въ Хотмышскъ | Мирополье | Чугуевъ | Салтовъ | Волновъ | Въ Алешню | Итого |
|---|---|---|---|---|---|---|---|
| Вина съ 779 по 783 годъ подряжено с авить погодно | Число ведръ | | | | | | |
| | 2992 | 572 | 1971 | 625 | 2438 | 646 | 9244 |

Оному вину поставщики:
Въ Хотмышскъ: Бѣлгородской помѣщикъ подпорутчикъ Афанасій Ратицевъ — по 59 3/4 ко., 1492
Харьковскаго намѣстничества волновской помѣщикъ ассессоръ Федоръ Шегаровъ — по 59 3/4 ко., 1000
Курскаго намѣстничества богатинской помѣщикъ маіоръ Дмитрій Шишковъ — по 59 3/4 ко., 500

№

| Вина съ 779 по 783 годъ подряжено ставить погодно | Въ Хотмышскъ | Мирополье | Чугуевъ | Салтовъ | Волновъ | Въ Алешню | Итого |
|---|---|---|---|---|---|---|---|
| | Число ведръ | | | | | | |
| | 2992 | 572 | 1971 | 625 | 2938 | 646 | 9244 |

Въ Мирополье войсковой товарищъ Андрей Левченко по 66 ко. 572
Въ Чугуевъ — генералъ-порутчикъ и кавалеръ Щербининъ по 64 1971
Въ Салтовъ — оной же генералъ-порутчикъ по 68 ко. 625
Въ Волновъ — Харьковскаго намѣстничества помѣщики-маіоры —
Василій Лосевъ } по 69 ко. 1238
Григорій Шидловскій } 1200
Въ Алешню — означенной же маіоръ Василій Лосевъ по 70 ко. 646

*Евдокимъ Щербининъ*

**6. О состоящемъ въ общественныхъ магазейнахъ хлѣбѣ**

| | ржи | | | овса | | | ячмень | | |
|---|---|---|---|---|---|---|---|---|---|
| | четверти | четверики | гарцы | четверти | четверики | гарцы | четверти | четверики | гарцы |
| Въ Харьковскомъ округѣ | 3353 | 3 | 5 1/4 | 2789 | 7 | 3 1/2 | 239 | 1 | 2 |
| Въ Чугуевскомъ | 1850 | 5 | 2 1/2 | 920 | 7 | 1 3/4 | 1010 | 6 | 7 |
| Въ Волчанскомъ | 431 | 2 | 4 1/4 | 45 | 4 | 6 1/4 | 87 | 3 | 2 |
| Въ Золочевскомъ | 1067 | — | — | 131 | 3 | 7 | 940 | 2 | 2 |
| Въ Валковскомъ | 2850 | 4 | 5 | 2580 | 6 | 5 | — | — | — |
| Въ Ахтырскомъ | 3280 | 3 | — | 3321 | 7 | 3 | — | — | — |
| Въ Краснокутскомъ | 2673 | 4 | 6 | 2846 | 3 | 2 | — | 6 | 7 |
| Въ Богодуховскомъ | 1541 | — | 5 1/4 | 2685 | 4 | 5 1/4 | 240 | — | 3 3/4 |
| Въ Сумскомъ | 1674 | 6 | 5 | 1438 | 3 | 2 1/2 | — | — | — |
| Въ Миропольскомъ | 1148 | 4 | 1 1/2 | 703 | — | 2 1/4 | — | — | — |
| Въ Бѣлопольскомъ | 2550 | 5 | — | 2722 | 5 | 7 | — | — | — |
| Въ Лебединскомъ | 2127 | 6 | 7 | 1013 | 2 | 4 | — | — | — |
| Въ Недригайловскомъ | 945 | 7 | 5 | 800 | 3 | 1 1/2 | — | — | — |
| Въ Хотмышскомъ | 1944 | 2 | — | — | — | — | — | — | — |
| Въ Изюмскомъ | 1186 | 7 | 5 1/2 | 35 | 3 | — | 1196 | 6 | 7 1/2 |
| Всего | 28 627 | — | 4 1/4 | 22 035 | 7 | 3 | 3715 | 3 | 7 1/4 |

Сей хлѣбъ единственно показанъ въ селеніяхъ казеннаго вѣдомства, а сколько онаго во владѣлческихъ селеніяхъ, о томъ чинятся выправки.

*Евдокимъ Щербининъ*

**7. О находящихся въ присутственныхъ мѣстахъ губернского города, производимыхъ дѣлахъ съ показаніемъ какого онѣ рода, сколько съ открытія намѣстничества по 1-е декабря 1781 года рѣшено, и за тѣмъ осталось въ производствѣ**

| Званіе судебныхъ мѣстъ | Интересныхъ | | Слѣдственныхъ | | Челобитчиковыхъ | |
|---|---|---|---|---|---|---|
| | рѣшенныхъ | нерѣшенныхъ | рѣшенныхъ | нерѣшенныхъ | рѣшенныхъ | нерешенныхъ |
| Въ палатѣ уголовнаго суда | 41 | 3 | 21 | 3 | — | — |
| Въ палатѣ гражданскаго суда | — | — | — | — | 103 | 22 |
| Въ совестномъ судѣ | 5 | — | — | — | 45 | 45 |

| Званіе судебных мѣстъ | Интересныхъ | | Слѣдственныхъ | | Челобитчиковыхъ | |
|---|---|---|---|---|---|---|
| | рѣшенных | нерѣшен-ныхъ | рѣшенных | нарѣшен-ныхъ | рѣшенных | нерешенныхъ |
| Въ верхнемъ земскомъ судѣ | 72 | 6 | 315 | — | 19 | 29 |
| Въ губернскомъ магистратѣ | 4 | — | 6 | — | 22 | 2 |
| Въ верхней расправѣ | 3 | 5 | — | — | 2 | 4 |
| Въ уѣздном судѣ | 16 | 1 | 1 | 28 | 539 | 38 |
| Въ городовомъ магистратѣ | 1 | — | 8 | 2 | 20 | — |
| Въ нижней расправѣ | 10 | — | 5 | 7 | 4 | 1 |
| Въ нижнемъ земском судѣ | 5 | — | 900 | — | 2 | — |
| Итого | 157 | 15 | 1256 | 40 | 756 | 141 |

Всего во оныхъ присутственныхъ мѣстах
рѣшенныхъ 2169
нерѣшенныхъ 196
И такъ во оныя судебныя мѣста съ открытія намѣстничества дѣлъ вступило 2365
Чтожъ лежитъ од намѣстническаго правленія, казенной палаты и приказа общественнаго призрѣнія, въ которыхъ обыкновеннымъ порядкомъ дѣлъ непроизводится и неразсматриваются, а отправляются в зависящія отъ должности каждаго изъ сихъ мѣстъ скорорешительныя, онымъ съ открытіемъ намѣстничества, то есть сентября съ 29 780 года декабря по 1-е число 1781 года выпущено нумеровъ
въ намѣстническомъ правленіи 23 537
въ казенной палатѣ 5031
Да сверхъ того по должности директора экономіи 630
въ приказѣ общественнаго призрѣнія 110
По должности генералъ-губернатора 526

*Евдокимъ Щербининъ*

**8. О колодникахъ по 1-е декабря 1781 года въ наличности состоявшихъ**

| Въ которыхъ городахъ | Число людей | Въ которыхъ городахъ | Число людей | Въ которыхъ городахъ | Число людей | Въ которыхъ городахъ | Число людей |
|---|---|---|---|---|---|---|---|
| Въ Харковѣ | 31 | Въ Валкахъ | 1 | Въ Сумахъ | 11 | Въ Недригайловѣ | 2 |
| Въ Чугуевѣ, | 6 | Въ Краснокутскѣ | 2 | Въ Миропольѣ | 1 | Въ Хотмызкѣ | 6 |
| Въ Золочевѣ | 1 | Въ Ахтыркѣ | 1 | Въ Бѣлопольѣ | 1 | Въ Изюмѣ | 1 |
| Въ Волчанскѣ | 6 | Въ Богодуховѣ | 11 | Въ Лебединѣ | 1 | Итого | 82 |

Изъ оныхъ колодниковъ сверьхъ трехь сроковъ засѣданій въ содержаніи нѣтъ ни одного.

*Евдокимъ Щербининъ*

**9. О дѣлахъ по уѣзднымъ городамъ въ присутственных мѣстахъ производимых**

| Званіе судебныхъ мѣсть | | Въ Чугуевѣ | | | Волчанскѣ | | | Золочевѣ | | | Валкахъ | | | Ахтыркѣ | | |
|---|---|---|---|---|---|---|---|---|---|---|---|---|---|---|---|---|
| | | интересных | слѣдствен-ных | челобитчико-вых | интересных | слѣдствен-ных | челобитчико-вых | интересных | слѣдствен-ных | челобитчико-вых | интересных | слѣдствен-ных | челобитчико-вых | интересных | слѣдствен-ных | челобитчико-вых |
| Въ уѣздных судахъ | рѣшенных | 15 | 20 | 4 | — | 36 | 8 | — | 24 | 14 | 9 | 4 | 35 | — | — | 18 |
| | нерѣшен-ных | — | 26 | — | — | 54 | 48 | 2 | 2 | 46 | — | 1 | 77 | — | — | 138 |
| Въ городовых магистратах | рѣшенных | — | 10 | 12 | Въ Волчанскѣ и въ Золочевѣ за неимѣніемъ купечества городовых магистратовъ не состоитъ | | | | | | — | — | 2 | 2 | 2 | 19 |
| | нерѣшен-ных | — | — | 7 | | | | | | | — | — | 1 | — | 2 | 4 |

| Званіе судебныхъ мѣстъ | | Въ Чугуевъ | | | Волчанскъ | | | Золочевъ | | | Валкахъ | | | Ахтыркѣ | | |
|---|---|---|---|---|---|---|---|---|---|---|---|---|---|---|---|---|
| | | интересныхъ | слѣдственныхъ | челобитчиковыхъ | интересныхъ | слѣдственныхъ | челобитчиковыхъ | интересныхъ | слѣдственныхъ | челобитчиковыхъ | интересныхъ | слѣдственныхъ | челобитчиковыхъ | интересныхъ | слѣдственныхъ | |
| Въ нижнихъ расправахъ | рѣшенныхъ | За неполученіемъ | | | — | — | — | 33 | — | — | 9 | — | — | 19 | 11 | |
| | нерѣшенныхъ | репортовъ о дѣлахъ нѣтъ свѣдѣнія | | | — | — | — | 3 | — | — | 1 | — | — | 4 | — | |
| Въ нижнихъ земскихъ судахъ | рѣшенныхъ | — | 25 | — | 6 | 3 | — | — | 43 | — | 10 | 3 | — | — | 10 | |
| | нерѣшенныхъ | — | 48 | — | — | 1 | — | — | 7 | — | — | 12 | — | — | 62 | |

| Званіе судебныхъ мѣстъ | | Краснокутскѣ | | | Богодуховѣ | | | Въ Сумахъ | | | Миропольѣ | | | Бѣлопольѣ | | |
|---|---|---|---|---|---|---|---|---|---|---|---|---|---|---|---|---|
| | | интересныхъ | слѣдственныхъ | челобитчиковыхъ | интересныхъ | слѣдственныхъ | челобитчиковыхъ | интересныхъ | слѣдственныхъ | челобитчиковыхъ | интересныхъ | слѣдственныхъ | челобитчиковыхъ | интересныхъ | слѣдственныхъ | |
| Въ уѣздныхъ судахъ | рѣшенныхъ | 4 | 10 | — | 1 | 70 | — | — | 4 | 3 | — | 25 | 19 | — | 12 | |
| | нерѣшенныхъ | — | 8 | 41 | — | 33 | 100 | — | 2 | 21 | — | 22 | 12 | — | 4 | |
| Въ городовыхъ магистратахъ | рѣшенныхъ | 1 | — | 23 | — | — | 17 | 2 | — | 11 | Въ Миропольѣ за не имѣніемъ купечества городоваго магистрата нѣтъ | | | 1 | 1 | |
| | нерѣшенныхъ | — | — | 1 | — | — | 5 | — | — | 11 | | | | — | — | |
| Въ нижнихъ расправахъ | рѣшенныхъ | 48 | 10 | Богодуховская округа въ вѣдомствѣ нижней расправы Краснокутской | | | 23 | Мирополь ской округъ въ вѣдомствѣ нижней расправы Сумской | | | | | | 8 | — | |
| | нерѣшенныхъ | 6 | — | | | | 1 | | | | | | | 1 | — | |
| Въ нижнихъ земскихъ судахъ | рѣшенныхъ | — | 126 | — | 9 | — | — | — | 20 | — | — | 2 | — | — | 666 | |
| | нерѣшенныхъ | — | 21 | — | — | 16 | — | — | 2 | — | — | 2 | — | — | 3 | |

| Званіе судебныхъ мѣстъ | | Лебединѣ | | | Недригайловѣ | | | Хотмышскѣ | | | Изюмѣ | | |
|---|---|---|---|---|---|---|---|---|---|---|---|---|---|
| | | интересныхъ | слѣдственныхъ | челобитчиковыхъ | интересныхъ | слѣдственныхъ | челобитчиковыхъ | интересныхъ | слѣдственныхъ | челобитчиковыхъ | интересныхъ | слѣдственныхъ | |
| Въ уѣздныхъ судахъ | рѣшенныхъ | — | 5 | 3 | 16 | 31 | 2 | — | 40 | 69 | 1 | 5 | 10 |
| | нерѣшенныхъ | — | 97 | 41 | 5 | 33 | — | — | 3 | 3 | — | — | 53 |
| Въ городовыхъ магистратахъ | рѣшенныхъ | — | — | 5 | — | 1 | 2 | Въ Хотмышскѣ за неимѣніемъ купечества городоваго магистрата нѣтъ | | | — | — | |
| | нерѣшенныхъ | — | — | 4 | — | — | 3 | | | | — | — | 12 |
| Въ нижнихъ расправахъ | рѣшенныхъ | 4 | | | Недригайловской уѣздъ въ вѣдомствѣ нижней расправы Бѣлопольской | | | Хотмышская округа въ вѣдомствѣ нижнѣй расправы Золочевской | | | За неполученіемъ ре товъ о дѣлахъ нѣтъ дѣнія | | |
| | нерѣшенныхъ | — | | | | | | | | | | | |
| Въ нижнихъ земскихъ судахъ, | рѣшенныхъ | 11 | 13 | — | — | — | 6 | 17 | 17 | 11 | 842 | — | — |
| | нерѣшенныхъ | — | — | — | — | 4 | — | 1 | 2 | 2 | 12 | — | 14 |

*Итого оными присутственными мѣстами рѣшено дѣлъ:* уѣздными судами — 615, городовыми магистратами — нижними расправами — 165, нижними земскими судами — 1840, и того — 2735. А за тѣмъ осталось въ производствѣ уѣздныхъ судахъ — 980, въ городовыхъ магистратахъ — 50, въ нижнихъ расправах — 16, въ нижних земскихъ судах 209, итого — 1255. Всего въ показанныя присутственныя мѣста вступило дѣлъ — 3990.

*Евдокимъ Щербин*

*ЦДВІА СРСР.*— Ф. ВУА, спр. 19135.— Арк. 1—5. Оригін

# VIII ТАБЛИЦІ ЗВЕДЕНИХ КІЛЬКІСНИХ ПОКАЗНИКІВ ОПИСІВ ХАРКІВСЬКОГО НАМІСНИЦТВА

Таблиця 1

**Відомості про кількість приватних будинків у містах**

| Місто | Опис 1785 р. | Опис 1787 р. | Опис 1788 р. | Місто | Опис 1785 р. | Опис 1787 р. | Опис 1788 р. | Місто | Опис 1785 р. | Опис 1787 р. | Опис 1788 р. |
|---|---|---|---|---|---|---|---|---|---|---|---|
| Харків | 1810 | 1810 | 1532 | Охтирка | 1138 | 1138 * | 1138 | Білопілля | 755 | 755 | 755 |
| Чугуїв | 1726 | 1726 | 1726 | Краснокутск | 801 | 800 | 801 | Лебедин | 1207 | 1200 | 1207 |
| Вовчанськ | 404 | 404 | 404 | Богодухів | 1048 | 1048 | 1048 | Недригайлів | 494 | 494 | 494 |
| Золочів | 996 * | 996 | 996 | Суми | 1236 | більше | 1239 | Хотмизьк | 260 | 260 | 260 |
| Валки | 1461 | 1457 | 1457 | | | 1200 | | Ізюм | 718 | 718 | 718 |
| | | | | Миропілля | 837 | 837 | 837 | | | | |

* В описах відмічено 699 будинків у Золочеві та 1738 у Охтирці. Однак, оскільки відхилення від двох інших показників надто великі, то можна вважати, що при їх написанні вкралася помилка. У зв'язку з цим у всіх трьох випадках подається однакова кількість будинків.

Таблиця 2

**Відомості про кількість населення міст**

| Місто | Опис 1785 р. | | | Опис 1787 р. | Опис 1788 р. | |
|---|---|---|---|---|---|---|
| | чоловіки | жінки | Разом | Разом | чоловіки | жінки |
| Харків | 5480 | 5405 | 10 805 | 10 512 | 5338 | 5405 |
| Чугуїв | 4222 | 4975 | 9197 | 9013 | 4210 | 4975 |
| Вовчанськ | 1339 | 1327 | 2666 | 2660 | 1328 | 1327 |
| Золочів | 2477 | 2268 | 4745 | 4661 | 2474 | 2268 |
| Валки | 4618 | 4677 | 9295 | 9156 | 4609 | 4677 |
| Охтирка | 6291 | 6558 | 12 849 | 12 605 | 6230 | 6558 |
| Краснокутськ | 2532 | 2484 | 4916 | 4667 | 2472 | 2384 |
| Богодухів | 3463 | 3300 | 6763 | 6754 | 3449 | 3300 |
| Суми | 5036 | 4898 | 9934 | 9904 | 5302 | 5193 |
| Миропілля | 3223 | 3008 | 6231 | 6086 | 3225 | 3008 |
| Білопілля | 4588 | 4499 | 9087 | 9001 | 4551 | 4499 |
| Лебедин | 4431 | 4538 | 8969 | 8704 | 4433 | 4538 |
| Недригайлів | 1937 | 1882 | 3819 | 3776 | 1932 | 1882 |
| Хотмизьк | 855 | 838 | 1693 | 1682 | 840 | 838 |
| Ізюм | 2230 | 2071 | 4301 | 4282 | 2177 | 2071 |

Таблиця 3

**Відомості про кількість чоловіків та жінок у повітах**

| Повіт | Опис 1785 р. | | Опис 1787 р. | | Опис 1788 р. | |
|---|---|---|---|---|---|---|
| | чол. | жін. | чол. | ж н. | чол. | жін. |
| Харківський | 25 699 | 24 417 | 24 901 | 24 417 | 25 612 | 24 417 |
| Чугуївський | 28 748 | 28 379 | 28 366 | 28 379 | 28 652 | 28 379 |
| Вовчанський | 32 165 | 31 600 | 31 473 | 31 600 | 32 081 | 31 600 |
| Золочівський | 17 486 | 17 175 | 17 049 | 17 175 | 17 576 | 17 175 |
| Валківський | 21 420 | 20 927 | 21 241 | 20 927 | 21 511 | 20 927 |
| Охтирський | 23 531 | 23 231 | 22 708 | 23 231 | 23 520 | 23 231 |
| Краснокутський | 19 425 | 19 290 | 18 745 | 19 290 | 19 376 | 19 290 |
| Богодухівський | 20 707 | 20 223 | 20 241 | 20 293 | 20 697 | 20 223 |
| Сумський | 21 947 | 21 620 | 21 137 | 21 620 | 21 491 | 21 325 |
| Миропільський | 24 015 | 23 931 | 23 522 | 23 931 | 24 481 | 23 931 |
| Білопільський | 22 323 | 21 405 | 22 413 | 21 405 | 21 797 | 21 405 |
| Лебединський | 18 397 | 17 991 | 17 324 | 17 991 | 18 384 | 17 991 |
| Недригайлівський | 25 805 | 25 039 | 25 479 | 25 039 | 25 793 | 25 039 |
| Хотмизький | 29 322 | 27 567 | 28 757 | 27 567 | 29 291 | 27 567 |
| Ізюмський | 19 652 | 18 951 | 19 742 | 19 964 | 19 602 | 18 951 |

Таблиця 4

**Розподіл земельних угідь**

| Повіт | Рілля | | | | | | Сінокіс | | | | | |
|---|---|---|---|---|---|---|---|---|---|---|---|---|
| | 1785 р. | | 1787 р. | | 1788 р. | | 1785 р. | | 1787 р. | | 1788 р. | |
| | дес. | саж. | дес. | саж. | дес. | саж. | дес. | саж. | дес. | саж. | дес. | саж. |
| Харківський | 89 595 | — | 89 595 | — | 89 595 | — | 17 338 | — | 17 338 | — | 17 338 | — |
| Чугуївський | 132 215 | — | 132 215 | — | 132 215 | — | 83 200 | — | 83 200 | — | 83 200 | — |
| Вовчанський | 149 902 | — | 149 902 | — | 149 902 | — | 76 820 | — | 76 820 | — | 76 820 | — |
| Золочівський | 115 389 | 2314 | 115 389 | — | 115 389 | 2314 | 12 500 | — | 12 500 | — | 12 500 | — |
| Валківський | 120 493 | 58 | 120 493 | — | 120 493 | 58 | 9829 | — | 9829 | — | 9829 | — |
| Охтирський | 80 974 | 532 | 80 974 | — | 80 974 | 532 | 15 000 | — | 15 000 | — | 15 000 | — |
| Краснокутський | 103 355 | 1907 | 103 335 | — | 103 335 | 1907 | 9011 | — | 9011 | — | 9011 | — |
| Богодухівський | 118 390 | — | 118 390 | — | 118 390 | — | 12 000 | — | 12 000 | — | 12 000 | — |
| Сумський | 88 466 | — | 88 466 | — | 88 466 | — | 10 875 | — | 10 875 | — | 10 875 | — |
| Білопольський | 117 212 | — | 117 212 | — | 117 212 | — | 19 821 | — | 19 821 | — | 19 821 | — |
| Миропільський | 131 490 | — | 131 490 | — | 131 490 | — | 9828 | — | 9828 | — | 9828 | — |
| Лебединський | 73 284 | 1452 | 73 284 | — | 73 284 | — | 21 333 | — | 21 333 | — | 21 333 | — |
| Недригайлівський | 130 245 | — | 130 245 | — | 130 245 | — | 20 020 | — | 20 020 | — | 20 020 | — |
| Хотмизький | 169 219 | 1961 | 169 219 | — | 169 219 | 1961 | 6715 | 1600 | 6715 | — | 6715 | 1600 |
| Ізюмський | 204 679 | — | 204 679 | — | 204 679 | — | 74 500 | — | 74 500 | — | 74 500 | — |

| Повіт | Ліс | | | | | | Під садибами та огородами | | | | | |
|---|---|---|---|---|---|---|---|---|---|---|---|---|
| | 1785 р. | | 1787 р. | | 1788 р. | | 1785 р. | | 1787 р. | | 1788 р. | |
| | дес. | саж. | дес. | саж | дес. | саж. | дес. | саж. | дес. | саж. | дес. | саж. |
| Харківський | 54 950 | — | 54 950 | — | 54 950 | — | 3174 | — | 3174 | — | 3174 | — |
| Чугуївський | 51 100 | — | 51 100 | — | 51 100 | — | 5941 | — | 5941 | — | 5941 | — |
| Вовчанський | 49 300 | — | 49 300 | — | 49 300 | — | 5241 | — | 5241 | — | 5241 | — |
| Золочівський | 9300 | — | 9300 | — | 9300 | — | 3522 | — | 3522 | — | 3522 | — |
| Валківський | 54 500 | — | 54 500 | — | 54 500 | — | 6500 | — | 6500 | — | 6500 | — |
| Охтирський | 57 600 | — | 57 600 | — | 57 600 | — | 4650 | — | 6500 * | — | 4650 | — |
| Краснокутський | 26 000 | — | 26 000 | — | 26 000 | — | 3544 | — | 3544 | — | 3544 | — |
| Богодухівський | 10 000 | — | 10 000 | — | 10 000 | — | 7500 | — | 7500 | — | 7500 | — |
| Сумський | 42 500 | — | 42 500 | — | 42 500 | — | 10 900 | — | 10 900 | — | 10 900 | — |
| Білопольський | 2780 | — | 2780 | — | 2780 | — | 7025 | — | 7025 | — | 7025 | — |
| Миропільський | 21 122 | — | 21 122 | — | 21 122 | — | 7825 | — | 7825 | — | 7825 | — |
| Лебединський | 34 588 | — | 34 588 | — | 34 583 | — | 8992 | — | 8992 | — | 8922 | — |
| Недригайлівський | 3250 | — | 3250 | — | 3250 | — | 7525 | — | 7525 | — | 7525 | — |
| Хотмизький | 13 983 | 800 | 13 983 | — | 13 933 | 800 | 7470 | 2000 | 7470 | — | 7470 | 2000 |
| Ізюмський | 37 500 | — | 87 500 * | — | 37 500 | — | 3421 | — | 3421 | — | 3421 | — |

* Відмічені зірочками відхилення в описі 1787 р. свідчать не про розходження відомостей різних описів, а про механічні помилки допущені при їх складанні, коли в першому випадку в Охтирський повіт внесли показники Валківського, в другому — замість цифри написали 8.

# Додатки

# Примітки

[1] Автор «Топографічного опису...» дещо неточний, Ізюмський, Охтирський, Острогозький, Сумський І Харківський полки були скасовані за царським маніфестом від 28 липня (8 серпня) 1765 р. у процесі створення Слобідсько-Українсь¬кої губернії, яка поділялась на п'ять провінцій; Харківське намісництво утворилось згідно з указом російського уряду від 25 квітня 1780 р. замість Слобідеько-Української "губернії". До його складу входило 15 округів (повітів): Білопільський, Богодухівський, Валківський, Вовчанський, Золочівський, Ізюмський, Краснокутський, Лебєдипський, Мироиільський, Недригаилівський, Охтирський, Сумський, Харківський, Хотинський, Чугуївський. Адміністративним центром намісництва визначався Харків.

2 Кордони давньої Русі визначені досить умовно. Половці (або кипчаки, кумани) в причорноморські степи прийшли з північно-західних районів Казахстану в другій половині XI ст., витіснивши печенігів. Тривалий час вони кочували на території від західних відрогів Тянь-Шаню до Дунаю (Половецька земля). Тюркські кочові племена — печеніги— наприкінці IX ст, заселяли степи від гирла Дунаю до пониззя Дону. Після розгрому їх військом Ярослава Мудрого в 1036 р. вони вже фактично не згадуються в давніх літописам. Хозари спочатку (VI ст.) мешкали в так званій Барсілії (територія сучасного Північного Дагестану), а потім перекочували на землі між Азовським і Каспійським морями і разом з місцевими савїрами та барсілами утворили окреме військово-адміністративне об'єднання. В X ст., після падіння Хозарського каганату — своєрідної ранньофеодальної держави, вони змішуються з кочовиками південно-східної Європи й поступово зникають з політичної арени.

[3] Мається на увазі старший син Чінгісхана, визначний воєначальник — Джучі (р. н. невідомий — помер близько 1227 р.

[4] Битва при р. Калка (притока р. Кальчик) між головними силами руського та монголо-татарського військ сталася 31 травня (за іншими даними — 16 червня) 1223 р. Внаслідок відсутності спільного плану дій загони князів галицького Мстислава Метиславича, волинського Данила Романовича, київського Мстислава Романовича та їх союзників — половецьких ханів зазнали поразки, Монголо-татари пішли далі на захід— до Дніпра, розорюючи південні окраїни руських земель. Повернувшись на Волгу, вони були зустрі¬нуті булгарами. Не маючи достатніх сил підкорити останніх, монголо-татари повернули у Монголію (Ипатьевская летопись // Поли. собр. русеких летопиоей.— ДО., 1962,— Т, 2; История СССР с древнейших времен до наших дней: В 2-ти т.— М., 1966,—Т. 2.—С. 40—41).

* Про підкорення Херсонеса Таврійського матеріал подано невірно. Після монголо-татарської навали він ще певний час залишався незалежним. У 1299 р. його захопили татари *{Бєлов Л Д.* Херсонес Таврический.— Л., 1948; *Якобсон А. Л.* Средневековкій Херсонес— М.-Л., 1950),

[6] р. Батий в числі інших захопив і зруйнував Переяслав і Чернігів,

[7] Дата взяття Києва Гедкміном — великим князем литовським (1316—1341) —точно не встановлена. З цього приводу є різні думки серед істориків. Згідно з останніми дослідженнями, найімовірніший час підкорення Гедиміном Київського князівства і .призначення намісника в його столиці, вважається весна — літо 1324 р. *{Шабульдо Ф. М.* Зємли Юго-Западной Руси в составе Великого княжества Литовского,—К., 1987.— С. 27—30).

[ц] * Намісником Києва Гедимін призначив свого брата, який після хрещення взяв ім'я Федір. Міндовг з 30-х років XIII ст. став великим князем литовським (помер у 1263 р;,) *{Там же,*— С 30; *Пашу то Б. Т.* Образо ванне Литовского государства.— М,, 1959).

* йдеться про Георгія II (Юрія) Всеволодовича (Р. н, 1187 або 1189 — помер у 1238 Р,) — великого князя вол оди миросуздальського, який загинув у битві з монголо-татарами на берегах Р. Сіті,

Литовський князь Ольґерд, скориставшись феодальними міжусобицями в Золотій Орді, в 1362 р. при р. Сині Води розбив війська «трех царков татарских» І фактично оволодів Поділлям та правобережжям Дніпра, а невдовзі і Переяславським князівством. Південно-східні межі Литовського князівства досягали рік Орелі та Сіверського Дінця (Історія Української Р С Р . — І 9 7 9 , — Т_ і , — £ . 24—25).

[11] В описі не лише перебільшено наслідки запустіння руських земель, що входили до складу Золотої Орди, але й не береться до уваги те, що заселення Слобідської України українськими переселенцями та російськими служилими людьми розпочалося ще наприкінці XVI ст. *(Слюсарский А. Т.* Социально-зкономическое развитие Слобожанщини. XVII—XVIII вв,— Харьков, 1964,— С. 32—33).

[12] Червоною Руссю джерела (переважно зарубіжні) XV—XIX ст. називали Галичину. Вперше цей термін застосував італійський картограф Фра Мауто (XV ст.) при визначенні території в басейні Дону. У XVII ст. польський Історик Ш. Старовольський Червоною Руссю назвав українські землі *{ИсаєвичЯ. Д.* О происхожденни названий Червен, Червенские города, Червонная Русь // Доклади и сообщения Львовского от де л а Географического обшества УССР за 1966 год — Львог, 1969).

[а] Після смерті галицько-волинського князя Лева Даниловича та його сина Юрія Галицьке та Волинське князів¬ства все більше втрачають самостійність. Якщо перше з них потрапляє в залежність від польських та угорських королів, то друге — в залежність від Литовської держави,

[14] У дійсності, в 1340 р. польський король Казимир Ш, скориставшись феодальними чварами, зробив спробу завоювати Галицьку Русь, але добитися цього він зміг лише у 1349 р. Спроби захопити і Волинь закінчились підписання" договору між Казимиром III і Любартом. За цим договором Галицька Русь залишалась за польським королем, а Волинь — за Литвою,

[15] Допущена неточність: в ході війни польського короля 3 литовсько-руськими військами в 1366 р. була захоплена більша територія Волині, а не всі володіння колишнього Київського князівства. У 1370 р., скориставшись зі смерті Казимира III, литовський князь Любарт Гедимінович повернув значну частину волинських земель, віддавши Польщі Белзьку і Холмську землі. Приєднання Київського, Новгород-Сіверського та Переяславського князівств до Польщі відбулося наприкінці XIV ст. 1 досягнуто це було не стільки військовими успіхами, скільки шляхом династичної боротьби (Історія Української РСР.- Т. І.— С 22—25).

" Мова може йти лише про Галицьку землю.

[17] Після смерті Казимира ПІ польський престол перейшов до угорського короля Людовіка (1370—1362), сипа сестри Казимира. Це призвело до послаблення польського впливу на Галицьку Русь, тому Кревською унією (1385 р.)> одруженням польської принцеси Ядвіги з литовським князем Ягайлом, панівний клас Польщі намагався не лише зміцнити міжнародне становище країни, але й остаточно закріпити за собою руські землі, що входили до складу Литви, а перш за все повернути Галицьку землю *{Бардах Ю> Леспо-дорський Б., Пиетрчак М.* История государства и права Польши.— М., 1980,— С. 87, 123).

[18] Коронація Ягайла на польський престол відбулася 4 березня 1386 р.

[19] У 1387 р- Ягайло захопив і приєднав до Польщі Галицьку Русь.

[Е|)] Владислав III Варненьчик був королем Польщі в 1434—1444 рр. і Угорщини (під ім'ям Ласло V) у 1440—1444 рр.

[21] Йдеться про козаків, які оселилися на Подніпров'ї, недалеко від Канева, Вперше на державну службу козаків у кількості 300 чоловік взяв у 1572 р. СигІзмуид II Август. За часів Стефана Баторія (1533—1586) — семиградського (трансільванського) князя (1571—1576), а потім польського короля (з 1576) було вчинено спробу в 1578 р, ліквідувати Запо-

розьку Січ (маємо на увазі універсал про страту кожного спійманого нереєстрового козака, підготовку до спільного військового походу з кримським ханом на Січ тощо). Але загроза війни з Росією змусила Стефана Баторія поступитися цими планами, збільшити чисельність козацького війська до 600 чоловік і надати козакам певних привілеїв. Проте під час Лівонської війни 1558—1583 рр. козаки відмовились воювати на боці Стефана Баторія *(Стороженко А. В.* Стефан Баторий и днепровские казаки.— К., 1904; *Голобуцкий В. А.* Запорожское казачество.— К-, 1957).

[22] Очевидно, тут автор припускається помилки. Скоріш за все, мається на увазі сейм, скликаний на початку 1636 р., коли магнати домагалися у короля скасування привілеїв реєстровим козакам. Однак король, зацікавлений у активізації боротьби козаків проти татарської агресії й послабленні влади польської шляхти, не задовільнив їхніх вимог.

[23] Фортеця Кодак була споруджена в першій половині 1635 р. за безпосереднім наказом коронного гетьмана С. Конецьпольського (1591—1646) на правому березі Дніпра — проти Кодаш кого порогу — з метою перешкодити посполитим тікати на Січ та ізолювати Запоріжжя від іншої території України. Проект її побудови розробив відомий французький інженер Г. Л. де Боплан. Проте вже в серпні того ж року козацькі загони під проводом І. Сулими, повертаючись з морського походу на Туреччину, зруйнували її. Фортеця відновлена польсько-шляхетським урядом у 1639 р. *(Голобуцкий В. А.* Указ, соч.; *СгоІотвШ А.* Кисіак, ргтусгупкі <ю гаіогепіа і ираеіки 1\уіегс1г\.— Б\УО\У, 1929).

[24] Йдеться про Северина Наливайка та повстання під його проводом на Україні й Білорусії в 1594—1596 рр. проти експлуатації польських, литовських, українських і білоруських феодалів. За одними даними, він народився приблизно на початку 60-х років XVI ст. у м. Гусятині (тепер Тернопільська обл.) у родині ремісника-кушніра. За іншими, менш вірогідними відомостями, С. Наливайко народився в м. Кам'янці-Подільському. Коли повстанці опинилися в облозі на березі р. Солониці поблизу Лубен, угодівська частина козацької верхівки зрадила своїх ватажків, у тому числі й Наливайка, і 27 травня 1596 р. видала на поталу коронному польному гетьману С. Жолкевському. Після жахливих тортур Наливайка було страчено у Варшаві 21 квітня 1597 р. *(Мищко Д. І.* Северин Наливайко.— К., 1962).

[25] Павлюк (Бут Павло Михнович) — гетьман нереєстрових запорізьких козаків, один з керівників першого періоду селянсько-козацького повстання на Україні 1637—1638 рр. 11 грудня 1637 р. він і чотири його соратники були обманом схоплені жовнірами польського магната М. Потоцького. Павлюк страчений у Варшаві 1638 р. *(Щербак В. О.* Антифеодальні рухи на Україні напередодні визвольної війни 1648—1654 рр.— К., 1989.— С. 52—67).

[26] Точніше, Зборовський Самійло (р. н. невідомий — помер 26 травня 1584 р.) — польський магнат і політичний діяч, якого автор опису, а також деякі дворянські та буржуазні історики (наприклад, П. Симоновський, Б. Папроцький) називали гетьманом чи отаманом Січі. Такого погляду дотримувався й Д. І. Яворницький в «Історії запорозьких козаків». Радянський історик В. О. Голобуцький заперечує факт обрання С. Зборовського запорозьким отаманом (Порівн.: Нег£у гусегеіша ро1зкіе§о ргтег Вагіозга Раргоскіе§о геЬгапе і Шусіапе гоки 1584.— Кгако\у, 1858.— 5. 158; *Голобуцкий В. А.* Указ, соч.— С. 90, 94—95).

[27] ОПИС ПОДІЙ І фактичний матеріал подано невірно. Як відомо, Хмельницький Богдан (Зіновій) Михайлович (бл. 1595—1657) походив з родини дрібного шляхтича. Кривду сім'ї Хмельницького заподіяв польський підстароста Д. Чаплинський, котрий напав на хутір Суботів, що належав Б. Хмельницькому, увіз жінку, з якою Б. Хмельницький жив після смерті своєї першої дружини, й обвінчався з нею за католицьким обрядом, а також висік одного з синів.

[23] Мається на увазі Ян II Казимир (1609—1672) — син Сигізмунда III і брат Владислава IV, який у 1648—1668 рр. посідав на польському престолі.

[29] Припущено помилки. Іван Вода Лютий (Грозний) молдавським господарем був у 1572—1574 рр. Очевидно, йдеться про одруження сина Б. Хмельницького Тимоша на дочці молдавського господаря В. Лупула — Розанді на початку 50-х років.

[30] Після зняття облоги Замостя Б. Хмельницький на чолі козацького війська урочисто вступив у Київ 23 грудня 1648 р.

[31] У травні 1649 р. польсько-шляхетська армія здійснила черговий напад на українські землі, але потерпіла поразку, зазнавши значних втрат. Великий розгром її селянсько-козацькими загонами стався під Зборовим 5 [15] — 6 [16] серпня 1649 р.

[32] Зборівський договір був укладений 8 [18] серпня 1649 р. між Б. Хмельницьким і Яном II Казимиром, після того як у травні — серпні селянсько-козацькі збройні сили завдали нищівних ударів війську шляхетської Польщі. Але підступна зрада кримського хана Іслам-Гірея III у битві біля Зборова звела практично нанівець народну перемогу і примусила гетьмана прийняти невигідні умови миру. За ними лише формально польський уряд визнав попередні козацькі права і привілеї. Селяни, що не потрапили до 40-тисячного козацького реєстру, повертались до своїх колишніх власників (Акты, относящиеся к истории Южной и Западной России, собранныѣе и изданныѣе Археографическою комиссиею.— Спб., 1861.— Т. 3; Історія України в документах і матеріалах.— К., 1941.— Т. 3).

[33] Найвірогідніше ці дати помилкові. Адже у 1650 р. Б. Хмельницький здійснював молдавський похід. «А войско коронное з гетманами стояло под Камянцем Подолским,— зазначено в «Літописі Самовидця»,— не даючи жадної причини козакам до войни. «И так того року жадної войни з коронним войском не имѣл...» (Літопис Самовидця.— К., 1871.— С. 59). Очевидно, мається на увазі 1651 р. і, зокрема, Білоцерківський договір від 18 (28) вересня, за яким на Україні відновлювалася влада польських магнатів і шляхти *(Крип'якевич І. П.* Богдан Хмельницький.— К., 1954).

[34] У джерелах та історичній літературі називається кілька дат часу заснування м. Чугуєва: головним чином це кінець XVI — 30-ті роки XVII ст. Зокрема, відомий вітчизняний історик, етнограф і археолог першої половини XIX ст. В. В. Пассек у праці «Очерк Харьковской губернии» зазначав, що вже при царі Івані IV — Грозному (1530—1584) на правому березі Дінця, в 120 верстах від Бєлгороду, заклали місто і обнесли його земляним валом. У «Книге большому чертежу» Чугуїв, як поселення на південному кордоні Російської держави, згадується під 1627 р. У той же час в «Зкстракте о слободских полках» за 1734 р. вказується, що м. Чугуїв побудовано в 7147 (1638) р. за вказівкою царя Михайла Федоровича (1595—1645). Спочатку у ньому поселились вихідці з Правобережної України на чолі з гетьманом Я. Острянином. Зводив місто воєвода князь П. І. Щетинін на державний кошт *(ЦДАДА.—* Ф. 286, оп. 2, спр. 41.— Арк. 232). З деякими уточненнями останню дату заснування Чугуєва наводить Д. І. Багалій (Очерки из истории колонизации степной окраинѣ Московского государства.— М., 1886.— Т. 1.— С. 181—182) та деякі інші дослідники.

Валуйки виникли в 1593 р.

[35] Будівництво Бєлгородської лінії (або засіки) велося з 1635 до 1658 р. для захисту південних кордонів Російської держави від грабіжницьких нападів кримських і ногайських татар. Починалася лінія (протяжністю до 800 км) в Охтирці, йшла в напрямі Бєлгорода (звідки і назва), біля Острогозька, Воронежа і до Тамбова, перетинаючи Муравський та Ізюмський шляхи. *(Загоровский В. П.* Изюмская черта.— Воронеж, 1980.— С. 30—31).

[36] Датування помилкове. Йдеться про Гадяцький договір від 16 вересня 1658 р. між гетьманом України І. Виговським (1657—1659) і польсько-шляхетським урядом, за яким передбачався перехід України («великого князівства Руського») під владу Польщі. У зв'язку з цим проти Виговського вибухнули народні повстання під проводом І.Богуна, І. Сір-

## *Додатки*

ка, І. Безпалого. В результаті розгрому найманих військ Виговського його позбавили гетьманської влади і скасували укладений ним договір *(Стецюк К- І.* Народні рухи на Лівобережній і Слобідській Україні в 50—70-х роках XVII ст.— К., 1960).

[37] Населення Слобожанщини також не підтримало дії гетьмана Лівобережної України І. Брюховецького (1663—1668) і гетьмана Правобережної України П. Дорошенка (1665—1676), спрямовані на відрив українських земель від Росії й передачу права на них турецькому султану.

[38] Йдеться про Івана Дзиковського — острогозького полковника (1652—1670), керівника селянсько-козацького повстання на Слобожанщині в 1670 р. При визначенні дати автор у дужках припустився помилки: від 7178 р. замість числа 5509 відняв 5508. Тому замість 1670 р. буде 1669 р.

[39] «Комиссию учреждения слободских полков» заснував князь О. І. Шаховський, який оселився в Сумах. Членами її стали два гвардійських офіцери, а місцеві полковники мали лише дорадчі голоси. Комісія спрямувала свою діяльність на обмеження самоуправління на Слобожанщині, втручалась у поземельні відносини *(Багалій Д. І.* Історія Слобідської України.— Харків, 1918.— С. 104).

[10] У XVI — на початку XVIII ст. Муравським шляхом здійснювали свої напади на Лівобережжя, Слобожанщину, а також південні райони Росії кримські та ногайські татари. Цей шлях починався від Перекопу, далі йшов на північ між верхів'ями річок Молочні Води, Берди і Кінські Води, перетинав річку Вовчі Води, виходив на витоки Самари й Орелі, проходив через Харківський й Охтирський полки. З'єднувався з Ізюмським шляхом. Внаслідок побудови Бєлгородської лінії, поселення слобідських полків татарам важко було користуватися Муравським шляхом.

[41] У приміткax до видання опису 1888 р. Д. І. Багалій вказав на існування в цій місцевості, тобто на території намісництва, Торських (Слов'янських) озер, де з кінця XVI ст. велась виварка солі. Однак ця думка хибна, тому що до 1796 р. Слов'янський повіт входив до складу Новоросійської (1765—1775), Азовської (1775—1784) губерній, а з 1784 по 1796 р. до Катеринославського намісництва.

[42] Найбільш вірогідно, що це був шлях, яким козацькі загони гетьмана українських реєстровців П. К- Сагайдачного (Конашевича-Сагайдачного) на початку XVII ст. добиралися до Москви *(Гуслистий К. Ґ.* Петро Конашевич Сагайдачний // Укр. іст. журн.— 1972.— № 4).

[43] Більш детальна характеристика торгівлі на ярмарках наводиться далі, в описах слобідських міст.

[44] На відміну від другого опису в цьому названо конкретну дату заснування м. Харкова — 1653 р. (див. с. 76, 124). В сучасних наукових працях поширена точка зору, що перші поселенці на Харківському городищі з'явилися в 1652—1653 рр. У 1654 р. тут уже знаходилась слобода, заселена вихідцями з Правобережної України, та невеликий острог. У березні 1656 р. до Харкова прибув перший царський воєвода з завданням побудувати нову фортецю. На думку деяких дослідників свою назву місто отримало не від легендарного козака Харка (думка, поширена в дожовтневій літературі), а від річки Харків, на якій воно було збудоване. В документах вона згадується наприкінці XVI — початку XVII ст. *(Щелков К. П.* Харьков — историко-статистический опыт.— Харьков, 1890.— С. 4; *Слюсарский А. Г.* Социально-экономическое развитие Слобожанщини.— С. 95—98).

[45] Свою назву лінія одержала від урочища Маздога і поселення-укріплення Моздок (нині місто в Північно-Осетинській АРСР, розташоване на лівому березі р. Терек).

[46] Помуравлений посуд — спеціально оброблений поливою, часто зеленого кольору.

[47] З 1657 до 1667 р. церкви і монастирі на Слобожанщині входили до складу так званої патріаршої області. В 1667 р. було створено Бєлгородську єпархію, до якої поступово приписали всі міста Слобідської України. До 1721 р. Бєлгородську кафедру очолювали митрополити (всього їх було п'ятеро), що свідчило про її велике значення в загальній структурі православної церкви *(Багалій Д. І.* Історія Слобідської України.— С. 230—231).

48 йдеться про Харківський колегіум, заснований у 1727 р. для дітей усіх станів і соціальних груп (на зразок Києво-Могилянської колегії).

[49] У 1725 р. М. М. Голіцина було призначено генерал-фельдмаршалом, а у 1728 р.— президентом військової колегії, сенатором і членом Верховної тайної ради.

[50] Див. примітку 34.

[51] Друга назва Ізюмського шляху (з татарського «сукмак» — стежка, шлях), одного з розгалужень Муравського шляху. Початок брав у верхів'ях р. Орелі, перетинав Ізюмський брод (звідси і назва) на Сіверському Дінці, далі йшов уздовж правого берега р. Оскол і в межиріччі верхів'їв Псла, Ворскли, Сіверського Дінця й Осколу знову виходив на Муравський шлях.

[52] Про час заснування Вовчанська є й інші дані: 1674 р. Спочатку це була слобода Вовчі Води, або Вовча — від назви річки (Історія міст і сіл Української РСР. Харківська область.— К-, 1967.— С. 356).

[53] Перші згадки про Валки відносяться до 1636 р. В донесенні бєлгородського воєводи А. Тургенєва царю згадується старий вал між річками Мжею та Коломаком, насипаний поперек Муравської дороги. Оскільки він перекривав водорозділ між Коломаком і Мжею, береги яких були покриті лісом, то його періодично поновлювали, направляючи для цього служилих людей з міст півдня Росії. У 1646 р. бєлгородський воєвода встановив там сторожовий пост і побудував острог. У 1660 р. його передали вихідцям з Правобережної України, що перейшли на військову службу в межі Росії *(Альбовский Е.* Валки украинньїй город Московского государства.— Харьков, 1905.— С. 10—14; Історія міст і сіл Української РСР. Харківська область.— С. 298).

[54] Містечко Охтирка, за переконанням Д. І. Багалія, засноване польським королівським старостою в 1641 р. Після ввійшло до складу Російської держави і близько 1653—1654 рр. було заселене українськими переселенцями *(Багами Д. И.* Примечания к «Топографическому описанню Харьковского наместничества 1788 г.» — № 17; далі — Примечания...).

[55] За іншими даними місто під назвою Красний Кут у 1652 р. заснували козаки Корсунського полку. У 1666 р. Красний Кут вже згадується як сотенне містечко краснокутської сотні Охтирського полку. Одночасно це місто являло собою фортецю, що мала велике значення в боротьбі проти грабіжницьких нападів кримських та ногайських татар (Історія міст і сіл Української РСР. Харківська область.— С. 623).

[56] Богодухів заснували в 1662 р. вихідці з Правобережної України, які переселилися сюди з отаманом Тимофієм Крисою *(Багами Д. И.* Примечания...— № 18).

[57] Заснування м. Суми насправді припадає на 1652—1653 рр. Будували його українські переселенці під керівництвом воєводи Арсеньєва (Материальї для колонизации и бьіта степной окраиньї Московского государства.— Харьков, 1886.— Т. І.— С. 19—21).

[58] Миропілля засноване близько 1650 р. вихідцями з однойменного містечка на Волині (Історія міст і сіл Української РСР. Сумська область.— С. 304).

[39] У 1672 р. за розпорядженням бєлгородського воєводи Г. Ромадановського на старому Вірському городищі було збудовано фортецю, де оселилися вихідці з містечка Білопілля на Брацлавщині, від якого і пішла назва нового поселення (Историко-статистическое описание Харьковской епархии.— Харьков, 1853.— Т. 3.— С. 407—408).

[60] У сучасній літературі заснування м. Лебедина відносять до 1654 р., а його назву пов'язують з назвою озера, біля якого воно було закладене (УРЕ.— Т. 8.— К-, 1962.— С. 35). Д. І. Багалій вважав, що містечко заснували українські переселенці близько 1658 р. (Див.. «Очерки...»— С. 431).

[61] Недригайлів заснували вихідці з Правобережної України в ЗО—40-х роках XVII ст., а з 50-Х років воно вже відоме як сотенне містечко Сумського полку (Історія міст і сіл Української РСР. Сумська область.— С, 355).

[12] Хотмичьк збудований за вказівкою царя Михайла Федоровича в 10-10 р. воєводою Федором Пушкіним на казенні кошти і заселений служилими людьми (ЦДАДА,— ф. 286, он. 2, спр. 41.— Арк, 237].

[13] Згідно з документальними даними Ізюм виник приблизно в другій чверті XVI! от. V 1681 р. козаками Харківського полку тут було побудовано фортецю.

[14] Епідемія чуми в ній місцевості спалахнула й (738—1739 рр. (ЦДЛДА СРСР.— Ф. 353. оп. 1. ч. *2.'* спр. !033.— Лрк. 5).

[15] Мається на увазі рос і йсь ко-ту р ецька війця 1735—1739 рр., приводом до якої стали напади Кримського ханства на Україну та Кавказ.

[16] 3 вересня 1785 р.— дата отримання першої частини опису статс-секретарем імператриці Катерини П П. О. Соймоновіім. Рукопис надіслано з Харкова, ймовірно 11 серпня, за підписом губернатора В. О. Черткова.

[17] і' поданих описах, як і інших тогочасних документах, паралельно вживались дві назви цієї ріки: «Северный Донец» і «Северскпй Донец». Місцеве населення вживає обидві ці назви й донині.

[18] Консисторія під головуванням єпископа здійснювала нагляд за духовенством, розглядала скарги на священників, законність їх одруження тощо,

[19] Тут автор суперечить сам собі. Адже вище він писав, що багато хліба жителі розвозять по різним торгам і ярмаркам ґдив. с, 63).

[20] Ґї В. Іноходцев (1741—1806), академік, який у 1779 р. з експедицією виїздив на південь Російської держави з метою визначення географічного розташування багатьох міст. У 1783 р. повернувся до Санкт-Пегербурга.

[21] Див. примітку 44.

[22] У 80-х [іонах XVIII ст. > Полтаві діяла спеціальна торгова компанія, котра закуповувала товари, а потім розвозила їх по південних містах і містечках *Дружинина £.И.* Северное Причерноморье в 1775—1800 гг.— М., 1959.— С. 85).

[23] Григорій Срофійовнч Донець-Захаржевський був харківським полковником у 1669—1090 рр.. відзначився вмілими діями під час боротьби з кримськими татарами (особливо в 1680 і 1687 рр.). За дорученням російського уряду очолював спорудження ряду фортець на Слобожаншптіі. Він став безпосереднім ініціатором заснування їзюмського полку в 1685 р. *{Багалей Д. И., Миллср Д. П.* История города Харькова за 250 лет его существования.— Харьков, 1903,— Т. 1).

*П. М. Апраксій* (1659—1728) наприкінці XVII ст. займав посаду новгородського воєводи, а пізніше астраханського (з 1705 р.) І казанського (1708—1713) губернаторів.

[25] Нині Червоний Оскол їзюмського р-ну Харків, сбл.

[26] Бєлгородський розряд (або приказ) — державна установа, що керувала окремими галузями управління на даній території.

## *Податки*

## СЛОВНИК
## ЗАСТАРІЛИХ ТА РІДКОВЖИВАНИХ СЛІВ
## *І* ТЕРМІНІВ

*аглинський (аелинські)* — англійський

*архімандрит* — слово грецького походження, керівник монастиря архієрей (архірей) — загальна назва вних чинів православного духовенства (єпископ, архієпископ та ін.)

*аршин* — міра довжини, що рівнялася 71,12 см

*асесор* — засідатель, судовий працівник, урядовець поліці'і

*бергамот (бергамоти)* — вид груші, див. глива

*богадільня* — будинок для престарілих та калік

*богоМАення* — свято православних християн, шо приходиться на 18 січня

*бондар (бочар)* — майстер, що виробляє діжки, дерев'яні відра та інші вироби для сипучих тіл і рідини з дерева

*босторг (босторги)* — коротка чоловіча одежа, піллівка, тілогрійка

*бригадир* —• командир бригади (військової одиниці) у російській армії

*брусковий* — темно-димчатий

*бунчуковий товариш* — звання привілейованої верхівки козацтва Лівобережної України, що не мала урядових посад. Бона не була підвладна сотенно-гюлковій адміністрації, а перебувала під юрисдикцією гетьманів, або установ, шо їх заміняли, виконувала окремі їх доручення

*бурмістр* — голова міста

*чоїй неділя* — Вербна неділя, шо відмічається християнами за тиждень до Пасхн

*великий піст* — час, що приходиться за християнським календарем на період між М'ясоїдом та Пасхою, переважно на кінець березня — початок травня

*верста* — одиниця виміру відстаней, що дорівнювала у XVIII ст. !,0Ь ЕСМ

*верхній земський суд* — апеляційна інстанція у кримінальних та цивільних справах дворян

*верхня розправа* — становий суд для державних, економічних, двірцевих селян, однодвірців та ямщиків

•*вибійчатий* — СИГЦЕВШ

*виморочні селяни* — селяни, що після смерті ї>: володільця не перейшли його спадкоємцям

*виту/пень* — голубів, що відзначається своєю величиною

*ецхухоль* — комахоїдна тварина, що живе на берегах йїк' та озер, відзначається темним еіро-бурнм забарвленням шерсті, зустрічається нині рідко

*військові обиватели* — служиле населення Слобідської України, що складало основу створених для захисту південних окраїн Росії від татарських набігів у середин! XVII ст. слобідських полків. Крім наділення земельними угіддями, воно користувалось рядом пільг, зокрема правом виготовлення і продажу спиртних напоїв, промислової діяльності. Після ліквідації слобідських полків і запровадження в Г765 р, губернського поділу на Слобідській Україні вони влились в категорію державних селян

*власницькі селяни* — селяни, записані за поміщиком

*водопілля* — час розливу рік

*тееода* — представник царської адміністрації на місцях, до адміністративних реформ Петра 1 в його руках зосереджувалась як військова, так і адміністративна влада

*вознесшня* — християнське свято, що приходиться на шосту неділю після Пасхи

*Всеїдна неділя* — остання неділя перед великим постом

*ЩШ* — **шерстяна** пряжа (біла або кольорова), шо використовується для вишивання, в'язання і тканння грубих тканин

*гаряче вино* — горілка

*генерал-губернатор* — вищий урядовий чиновник царської адміністрації на місцях, в руках якого знаходилась цивільна і військова влада; згідно адміністративної реформи 1775 р. він очолював генерал-губернаторство, до складу якого входили одна або *к* декілька губерній

*генерал-поручик* — військовий чин 3-го класу

## *Додатки*

*глива* — вид груші
*городничий* — особа, що очоЛЕовала поліцейську владу на території міста
*громадянська палата* — апеляційна інстанція в цивільних справах
*губернський магістрат* — становий суд для міщан
*губернське управління* — згідно з адміністративною реформою 1775 р. вищий адміністратнвно-поліценський орган губернії
*двірцеві селяни* — феодал ь поза лежні селяни, що належали цареві та особам царської родини
*дворянська опіка* — становий орган, що відав господарськими справами вдів і сиріт на території повіту
*дворянський керівник (тредводателья)* — особа, що вибиралася дворянами зі свого середовища на посаду їх керів ника (губернії, повіту)
*дев'ята п'ятниця* — п'ятниця на дев'ятому тижні після Трійці
*день архистратега Михайла*—21 листопада
*день верховних апостолів Петра і Павла*— 12 липня
*державні селяни* — селяни, що перебували у феодальній залежності від держави; не тільки користувалися закріпленою за ними землею, а й номінально володіли нею, за шо платили подушний податок і відбували інші повинності на користь держави
*десята-п'ятниця* — п'ятниця на десятому тижні після Пасхй
*десятина* — земельна міра, яка, згідно з Межевою інструкцією 1754 р., дорівнювала 2400 кв. саженям, тобто 1,09 га
*дистрикт* — територіально-адміпїстративна одиниця, яка згідно з реформою 1718—1719 рр. відповідала повіту
*дул:* — вид груші, див, бергамот, глива
*їкпномії директор* •—особа, що відповідала за розвиток промисловості в губернії
*економічне ( економ ическое», •'•экономическое-л) село* — село, що належало економічним селянам; їх назва походила від Колегії економії, у відання якої перейшли церковні та монастирські селяни після секуляризації церковних і монастирських земель наприкінці 70-х років XVIII ст. Наприкінці XVIII — першій половині XIX ст. вони фактично перейшли на статус державних селян
*опанча* — верхній захисний одяг, широкий безрукавний плаш
*^.пархія* — церковна адміністративно-територіальна одиниця, що управлялася архієреєм
*жеруха* — крессалат, огородиий хрен
*заговіння* — останні дні м'ясоїда згідно християнського ка> лепдаря
*зачаття Анни* — церковне свято, що приходнться на 9 грудня
*зіпун* — кафтан, верхній козацький одяг
*ігумен* •— настоятель або помічник настоятеля монастиря
*іврей* — священик
*ієромонах* — чернець у сані священика
*іконостас* — у церквах художньоозлоблена стіна-перегородка зі вставленими в неї іконами, що відділяє вівтар від центральної частини
*ілля Пророк* — церковне свято, що приходнться на 2 серпня
*іоан Предтеча*— Іван Купала, за християнським календарем 7 липня
*іррегулярний* — неправильний, не підпорядкований певному положенню, порядку
*кадуцей* — жезл оповісників у грек із та римлян, що мав вигляд крилатої палиці, обвитої двома зміями
*казенна палата* — фінансово-господарський орган губернії, шо з і дав усіма податними справами та здійснював фінансовий контроль
*казенний* — державний
*качлото-па тканина* — тканина з сурових шерстяних ниток
*канцелярія конфіскації* ^- місцевий державний орган, створений у 1729 р. для в їда лин нерухомим майном, що по¬ ступало в казну в результаті його конфіскації за недоїмки або політичні справи
*каразея* — рідка та груба шерстяна тканина
*квартирмістр* — офіцер, що займався розквартируванням армії
*кафтан (кавтан)^* — верхній довгополий чоловічий одяг
*квасиі*— галун, сіль солодкувата на смак, яка використовувалася в ліках та ремеслах
*кервсл* — дика петрушка
*кипчацький* — половецький
*клейміння* — нанесення товарних знаків
*клінпгух* •— вид голубів
*колезький асесор* — чиновник 8-го класу
*колезький радник* — чиновник 6-го класу
*колезький регістратор* — чиновник 14-го класу
*консисторія* — місце для зібрань
*кораблик* — старовинна тонка шапка як чоловіча, так і жіноча, дещо піднята вверх спереду та ззаду
*корнет* — перший офіцерський чин у кавалерійських військах
*красний* — цінний
*ЩіЩтШ^* пофарбоване лощене полотно, переважно синього кольору
*кримінальна палата* — апеляційна губернська інстанція по перегляду справ, вирішених у судах, що знаходились на ранг нижче
*кунтуш* — верхній чоловічий одяг
*куток* — пояс або широка тесьма, полотнище на кінцях з бархатом
*куіинір (скорняк)* — фахівець по обробітку хутра та пошитгю хутряних виробів
*левове копито (левова лапа)* — рослина
*лико* — вузька стрічка кори молодих дерев (переважно лили, вербні
*димар* — майстер, що виготовляє ремінні вироби
*літоросль* — молодий паросток (переважно однорічний)
*лунь* — птах з родини ястребових
*магазин (магозейн, моейзейн)* — приміщення для зберігання провіанту, боєприпасів та ін.
*магістрат* — орган міського самоврядування з адміністративно-судовою владою
*Масляниця*—шоста неділя після хрещення, остання неділя перед постом
*межень* — низький рівень воли п річці або озері, а також період, коли зберігається такий рівень
*мездрівський клей* — клей, виготовлений з підшкіряної плівки
*мер гель*— гірська порола з суміші вапняку з глиною
*меркуріїв жезл* — жезл бога Меркурія — покровителя бога торгівлі
*мер лутка* — хутро зі шкіри ягняти
*митрополит* — вищий духовний сан у православній та уніатській церквах
*міський голова* — голова загально? міської думи та обраного нею виконавчого органу — шести гласної думи
*москотинні товари* — фарби та аптечні припаси
*надвірний радник* — чиновник 7-го класу
*наказний сотник* — сотник, [іибрапнй на час походу
*неділя Мироносець* — дев'ята неділя після Трійці
*неділя усіх святих* — 22 березня
*неділя Фоми* — друга неділя після Пасхи
*нижній земський суд* — поліцейський орган повіту, до складу якого входили вибрані дворянами зі свого середовища ісправник або капітан і 2—3 засідателі
*нижня розправа* — становий суд першої інстанції для м о поміщицьких селян
*обер-комендант* •— начальник гарнізону
*обер<екр!.тар* — старший секретар
*обозний суддя* — представник козацької полкової старшини
*оброчні статті* — статті, згідно з якими збиралися повинності з селян, доходи в державну казну від нерухомого державного майна, що віддавалось на оброк або залишалося в управлінні я кого-небу дь відомства

*пВнпдтрції* — розряд державних СЕЛЯН —• потом кіп служилих людей, яких *з* 17 39 р. включили до складу податного **населення** зі **збереже** іди **ям** права володіння кріпосними селянами

*одоння* — стіг сіна, снопів

*оклад*— **грошовий** державний **річний** податок визначеного розміру а кожної податкової одтяті

*окладні та нсокладні доходи* — прямі та непрямі державні лоходи

*павлині очки, (сні)* — росл. орлики, голубки

*поки* — ще. знову, спочатку

*партикулярний* — приватний, НИ вільний

*перша неділя великого посту* — десята неділя від початку року або шоста неділя перед Пасхою

*Петрів піст* — 14 червня

*пилині* піст* — 24 жовті Ія

*підпоручик* військовий чин 13 класу

***пліс*** — бавовняним бархат, бавовняний ворс на льняній основі

*повітове казначейство* — повітовий фінансово-господарський орган

*повітовий магістрат* — становий суд для міщан

*повітовий суд* — становий суд для дворян

*подушна подать (подушний оклад)* — основний прямий податок, запроваджений в Росії з 1724 р., який сплачувало населення чоловічої статі, за винятком дворян, духовенства та осіб, що перебували на державній службі

*позумент* — гаптована сріблом або сухозліткою тасьма для оздоблення одягу, м'яких меблів та ін,

*полісад (палісад)* — подвійний, потрійний ряд дерев'яних стовпів, вкопаних вертикально в землю й щільно пригнаних один до одного

*помуравлений* — пофарбований е зелений колір

*пореш на* — видра

*порталом* — дика редька

*поручик* — військовий офіцерський чин [2-го класу

*приказ громадського нагляду (триказ общественного призре-ШШ)* — губернський дворянський орган, що відав школами, медичними та доброчинними закладами, будинками для зісланая непокірних

*приход* — церковна адміністративно-територіальна одиниця

*прожект* — проект

*протоієрей* — перший серед ієреїв, священників

*пустинь* — невеликий монастир

*пхиновник* — росл. копитник

*ракша* — вид диких птахів (сизоворонка)

*ранговий* — наданий за військову службу відповідно до посади (рангу)

*ратман* — член магістрату

*ревізія* — перепис податного населення

*ріг* — критий тік

*розправа*— поліцейський участок, суд нижчої інстанції

*ротмістр* — капітан у кінноті, командир ескадрону

*сажень* — міра довжини, що рівнялась трьом аршинам, тобто

## *Додатки*

*сарацинські' пшоно* — рис

*світла неділя* — Пасхя

*свято Пантелеймона або Полікаг.а* — понеділок на ІО-му тижні після Трійці

*свято Гірсполовіння* — середа на 4-му тижні після Пасхн

*секунд-майор* — офіцерське звання у російській армії

*сирна неділя* — останній тиждень перед великим постом або сьома неділя перед ПаСхою

*сирітський суд*—становий орган, який займався майновими справами вдів та сиріт міщан

*сідка* — виварка горілки

*скорняк* — див. кушнір

*є.'дшний суд*—загальноміський судовий орган, який розглядав дрібні громадські справи з усним, спрощеним судочинством з мстою примирення сторін

*смушок* — шкіра, хутро з новонародженого ягняти

*солодовня* — підприємство для виготовлення сод ода — снроїшни для ви готовлений дріжджів, пива або й самого пива

*сотник* — особа, що очолювала сотню — адміністративно-територіальну та військову одиницю на Лівобережній і Слобідській Україні, у другій половині XVII—XVIII ст.

*соха* — сільськогосподарське знаряддя для оранки землі

*стамедь* — вовняна в діагональ тканина

*статський радник* — чиновник 5-го розряду

*стельмах* — майстер по виготовленню возів

*стряпчий* — помічник прокурора

*супесь* — грунт з великими домішками піску

*титулярний радник* — чиновник 4-го розряду

*Трійця* — церковне свято, шо приводиться па 8-нн тиждень після Пасхи

*ипоки* •— жіноче взуття, черевики

*Фомина неділя* — другий Тиждень після Пасхн див. неділя Фомй

*форштадт* — передмістя

*челядин* — слуга, що працював по найму

*черкаси* — так в російському діловодстві XVII—XVIII ст, називали переселенців з України в межі Росії

*четверта неділя великого посту* —13 неділя від початку року

*четеерток* — четвер

*чоботар* — ШЄЄЦЬ

*чорнушка* — росліша, насіння якої використовувалось як прянощі

*штоф*—важ'ка шовкова тканина, переважно з великим тканим візерунком

*шумиголовий* — буйний, крикливий

*юхта (юхт)* — вичинена шкіра великої рогатої' худоби, коней, свиней

*ярманка (ярмонка)* — ярмарок

## Титла І скорочення, вжиті у текстах

гдна, гка — господина

мнря, мнстря — монастиря

мца — місяця

мцахь — місяцях

мцн — місяці

МЦЬ — МІСЯЦЬ

ннь — нині

пнемь — повелителем

члвкь — чоловік

арш.— аршин

вер,, верст.— верста

град,— градус

д.— день

дес.деся., десят.—десятина

Ека. Але.— Катерина Олексіївна

ко., коп.— копійка

напр,— наприклад

пр., проч.— інші

р.— ріка

ру.г руб — карбованці

са,, саж.— сажень

сев.— північний

сент.— вересень

ч.— число

шир.— широта

## Умовні скорочення

адм.— адміністративний
арк.— аркуш
губ,—- губернія
див.— дивись
зв.— зворот
к.— комісарство
кн.— князь
**м.**— місто
м-ко — мзстечко
м-р — монастир
нам.— намісництво
о.— округ
обл,— область
оз.— озеро
он.— опис
п,— полк
[ юв.— повіт
пос<— поселення
прнс.— присілок
пров.— провінція
р.— ріка
р-н — район
рЩі.— рослина
с.— село
с — слобола
сот.— сотня
спр.— справа
т, с.— тобто
хут.— хутір
ф,— фонд

## Перелік використаних архівних фондів

Центральний державний військово-історичний архів СРСР (ДДВІА СРСР):
ф* ВУА — Воєнио-учений архів
Центральний державний архів давніх актів СРСР {ЦДАДА СРСР): Ф, 286 — Герольдмейстерська контора
ф. 353 — Головна соляна контора
Центральний державний історичний архів УРСР V м. Києві (ЦША УРСР):
ф. 1709 — Харківське намісницьке правління
ф. 1959 — Канцелярія харківського і воронезького генерал-губернатора
ф. 2025 — Донець-Захаржевської

Абаза, тюміїшік 145
А база (Абази ЕТ) Микола, прем'єр-майор, помшик 151, 175
Абазина Тетяна, дружина прем'єр-м а її о ра 151, 175
А Суд газ! (Абулгадзі) Ваядур. хап Хіви, історик 14
АВКСЄНТ'ЬЄ'В Микола, капітан і44
Авкосить?ва Варвара, дружина поручика 139
Авксентьєвд Ірнна, вдова сотника 139
Адфьоров, осаул 160
Адфьоровн, сержанти 160
Длфьоровп, поміпінки 153
Адьбовський Гаврило, сотннк 139
Анастасісв Федір, лїдпрапорнин 139
Андрєєв, поручик 166. 167
АндрІЕвськип, свяшеник 156
Днна Іоанівна, російська імператриця 24, 45, 46, 77
Анненков, майор .156
Антонов, капітан 152
Антонов, підпрапорнній 152
Антонович Василь, секретар 5, 7, 9, 73
Апостол-Кегич, помішик 155
Апушкова (Протопопова) Ганна, дружина капітана, помі-щиця 139
Аршеневська, дружина генерала 152
Ахенвалл Готфрід, історик 14

Багалін Д. І., український історик 5, 6
Багрєев Фрол, капітан 158
Базнлевські, поміщики 147
Бакавинський Микита, бєлгородський губернатор, підпол-ковник 139
Банческулова, дружина бригадира 142
Бартенєв П, 6
Батий, хай Золотої Орди 15
Башинська, вдова вахмістра 165
Башинськин Олександр, син старшини 165
Башмаков Дєментій Минович, дворянин, друкар, диякон 23
Бедряга, бригадир 141, 142
Бежанова, дружина майора 145
Беклемишева, поміщиця 140
Ьердин, майор 158
Бцковськин, хорунжий 151
Биковські, номішнки 151
Білозеров Василь, підпрапорний 139
Білопільський, підпрапорпин 152
Богаєвськні'і, сотник 154
Богославська, дружина майора 166
Богославськнй Іван, майор 166
Богословська, вдова капітана 166
БолховітІнов Євгеній, російський дворянський історик, бібліограф 6
Борис Годунов, російський иар 21, 119
Борова, дружина майора 155
Бородаєвська, дружина капітана 145
Борода^вськнй Є., капітан 148
Борозна, бунчуковий товариш 156
Боярська Марина, вдова полковника 151, 175
Боярський Григорій, поручик 149» 151
Боярський Іван, сотннк 151
Брокгауз Ф, А., німецький видавець 6
Брюховсцьклп ївашко (Іван)., гетьман Лівобережної Украї-ни **22, 23**
Бугасвськпп, поручик **151**
Бугаєвський, прапорщик 149
Бугасвські, старшини 151
Бужинський, гусар 1С5
Булавїнськнщ підполковник **142**
Булацель, гене **рал-майор,** номішик 141
БУЛНЧОВ, капітан 141
Булшов Василь, вахмістр **139**
Буровії, помІщикн 160
Бутич Т. Л., український радянський історик, джерелозна-вець 10, 11
Бутнев, прокурор 167
Буцький, поручик 138, 140

Варавкін, майор ї58
ВартаНовський, поручик 153
Велнчков, канцелярист 153
Венгеров Іван, поручик 143
Венгеров Микола, підпоручик 143
Вербнпька, дружина прапорщика 142
Вербиііькз, вдова осаул **а** і 65
Верешагіна, вдова полковника 147
ВереШ**агіца** Катерина, вдова підполковника 175
Внговськнй Іван, гетьман України 22, 119
Внродов, капітан 146
Виро ДО в Андрій, майор, поміщик 146
Височин, підпрапорнній 142
Владислав III, король Польщі і Угорщини 18
Владислав IV, польський король 19, 20
Власовська, дружина ротмістра 153
Водарський Я. Є. радянський історик 12
Войнович Іван, секунд-майор 148, 150, 172, 175
Волкоштейн фон, графиня 154, 157, 161
Володарський Я. Є,, радянський історик
Воронка, регістратор 158
Воропанов, ад'ютант 157
Воніин, майор 161

Гаєвський А. С, вчитель харківської гімназії 6, У
Галич Дмитро, прапорщик 365
Галкін Яким, секунд-майор 17!
Галяннцький, канцелярист 155
Гвоздич Лука, старшина 19
Гедимін, великий князь литовський 17, 20
Гендвіга див, Ядвіга
ГенлрІКШ, граф 101. 138, і 44, 147, 168
Генрік Валоа (Генрі* Валуа), король Франції 18
Георгій, великий ки. 17
Псцова Л. 3, 12
Годунов Борис Федорович див. Борис Годунов
Голіции, кн. 153, 156

Голіцнн, камер-юнкер 168
Голіцин Дмитро М щ а й Л ш ^ кн., російський посол 47 77
оліцин Михайло Михайлович, генерал-фельдмаршал 45, 47,
Голіцини, князівська родина 77
Головкін, граф 46
Голштенбек фон, принцеса 157
Гордієнко, землевласник 153
Горленський, титул яри ні; радник 138
Горожанопа, дружина ротмістра 139
Гумелівський Ф.. історик 6
Гуржіьі О. український радянський історик 12

Давидова, дружина поручика 165
Давидова, дружина секретаря 144, 150
Данилевськнй, поручик 142, 166
Даннлов Федір, сотпнк і53
Даценко, поміщик 153
Двигубська, вдова судді 165
Двигубськнй, прапорщик 142
Двигубський Дмитро, Сотник 165
Девіцева, поміщиця, дружина генерала І3о
Дем'янон, майор 168
Детельс, лікар 146, і-18
Детельс Олена, дружки а лікаря 148
Деханов Петро, майор і В і
Джунковська, протопопівна 160
Дзиковськин Іван, осгрозькиїї сотник 23
Дмитро, великомученик 4 1
Домиін Любим, дяк 23
Донепь (Донепь-Захаржезськнй) Григорій, харківський полковник 22, 23, 54, 93, 96
Донець-Захаржевські. українські поміщики, козанько-ставшинськнй рід 6, 10, 22
Дорошенко (Дороско) Петро, гетьман Правобережної України 22
Дубянські, поміщики [53, 156
Дунін, -майор 147
Дунін Іван, поручик 148
Дунін Микола, ротмістр і48
Дунін Олександр, майор ***ЇЩ*** 148
Дуніна, поміщиця 138

Євсєенко І, В, 12
Єдлінська У. Я., українськніі радянський архівознавець 11
Єлизавета Петрівна, російська імператриця 24
Єлизавета, сестра польського короля Казимира 17
Єлютін, капітан 160
Єропкін, генерал 5
Єршов, полковник 167

Єфрон І, А., російський зидавець, типограф 6

/Киян, поміщик 167
Жнян Іван, відставний секунд-майор 171, 175
Жуков, осаул 147

Загоровськип М, капітан російської армії 6, 78
Зареднип, майор і42, і56
Заруднєв, підпоручик 165, 166
Захаржевська, вдова полковника 139, 152, 160, 165
Захаржевські, поміщики 116
Зварикін, майор 151
Варикін Єфим, секунд-майор 175
Зварикіна Наталя, дружина секунд-майора 150
Звєрєва Ганна, дружина тнтулярпого радника 139
Земборська Катерина, поміщиця 138
Земборські, поміщики 138
Зеньбулатова, дружина полковника 142
Зеаьковськйй Іван див. Дзиковський Іван
Зибін Василь, підполковник 143
Зорич, генерал-поручик 149, 173

Іван, підпоручик 166
Іванов В, В. 10
Іванова, дружина прапорщика 152
Ієвлєв, сотник 154
Ізмайлов, генерал-поручик 145, 146
Іллінськшї, регістратор і51
Іллюшенков, регістратор 160
Ілляшенков, регістратор 160
Індиков Гван, губернський секретар 140, 142, 144 146 148 І50, 154, 157, 159, 161, 162, 164, 166-168, 170
Іноходцев Г„ професор 73
Іоан II Казимнр. польський король 21
Іоан Васильович, російський цар 21, 48, 81, 119, 125, 182
Іоан Вода, волоський кн. 21
Іоан Олексійович, російський цар 96
ісакова, поміщиця 161

Йосафат, патріарх 96

Казарін, полковник 145
Казимир, польський король 17, 18
Калдишев, генерал-майор 145
Калинович, колезький асесор 165
Каліниченко С. Б. 12
Каменіни, поміщики 143
Канівцов, капітан 158
Кантемир, генерал-поручик 149
Кантемнр, княгиня, поміщиця 138
Кантемир, кн. 139
Кантемирова Софія Богданівна, дружина генерал-поручника 173
Капністова, вдова бригадира 147, і 61, 164
Капустянська, здова підполковника 165
Капустянський Василь, підпоручик 165
Капустянський Григорій, капітан 165
Капустянські, поміщики 167
Каразін Назар, відставний полковник 151, 175
Кардашевський, поручик 153
Кардашов, прапорщик 164
Карпов, капітан 146
Карнов, підпоручик 152, 168
Карпов Афанасій, ротмістр 173

Каріювн, поміщики 149, 173
Карта ні, поміщики 141, 160
Катаев І. 5, 6
Катерина П, російська імператриця 5, 9, 10, 24, 47, 105, 119, 180, 181
Катушева Настасія, дружина капрала 14 8
Квітку підпоручик 154
Квітка, поручик Н І, 142
Квітка, прапорщик 145
Квітка, сотннк 139
Квітка Григорій, поміщик, вахмістр 138
Квітка Іван, поміщик, пах містер 138
Квітка Олександр, капітан 166
Квітка Петро, поручик 165
Квітки, иомішикн 137, 14 6, 14?
Кигичева, поміщиця 150
К і гри Лов Федір, майор 166
Кншннська Катерина, вдова сотника 164
Кншннська Улана, вдова підпрзпорного 165
Кйпенськпй Ф, І., харківський губернатор 10
Ключипський, поміщик ]60
Ключников, канцелярист 154
Кобелеиький, бунчуковий товариш 151
Кобєлев Петро, поміщик 108
Кобеляцький Коринлій, відставний колезький асесор 176
Ковалевська, вдова судді 145
Ковалевська, дружина капітана 138, 145
Ковалевська, дружина осавула 145
Ковалевський, колезький асесор 142
Ковалевський, корнет 145
Ковалевський Андрій, капітан 145
Ковалевський Іван, полковий **оббзняЙ** 139
Ковалевський Іван, полковий осавул 139. 145
Ковалевський Костянтин, капітан [45
Ковалевський Павло, поручик 145, Ї53
Ковалевський Семен, вахмістр 145
Ковалевські, помішнки 147
Кондратьєв, капітан 153
Кондратьсв, полковник 152, 154; 156, 160, 162, 164
Кондратьєв, помішик, корнет 152, 155, 156, 153, 162
Кондратьєв Гераснм, сумський полковник 22, 23, 109
Кондратьсви, поміщики 152, 160
Конецпольський, польський магнат 19
Коиовнішин Петро, генерал-майор 174
Коновніцнна Ганна Єремівна, помішик 174
Копейчик, поміщик 162
Копенчиков, квартмістер 153
Копєнчиков, помішик 153
Конєнчикова Пелагея, дружина регістратора 153
Коробовська, дружина бригадира 163
Коробовськнй, бригадир 159, 160
Косагов Григорій, генерал, воєвода 24
Косовдев, сотник 153
Косовиові, поміщики 153
Костильов Єгор, секретар 139
Кострємітінов, однодворець 141
Крамаренков, землевласник, обер-секретар 15-•
Крамарьов, колезький регістратор 153
Крамарьов, сотник 156
Краснянський, канцелярист 158
Красовська, дружина сотника 159. 160
Крзсовськип, поручик 159
Кремповськнп, протопоп 160
Криворучко В. І. 12
Куколсва-Яснопольська, дружині поручика 158
Куколєв-Яснопольськпй Петро, капітан 158
Куликовська, дружина капітана М5
Кулнковський, капітан 145
Кулнковський, майор 147, 148
Кулнковський, полковник 138, 14 7, 148, 165
Кулиновськнй Олексій, капітан 139
Купчинева, дружина сотника 165
Купчннов, капітан 165, 166
Куракін О, Б, 10
Курський, ротмістр 149, 168
Кучерннова, дружина секретаря і59
Кушелєв, майор 148, 172
Кушелєва Марфа Максимівна, поміщиця 172

Ладннськнй Леонід, ігумен 115
Лазарєв, поручик І41
Лааарєв Мина, дворянин 155
Лазарєва Пелагея, 146
Лапіни, однодворці 149
Левииький, майор 138
Левченко Андрій, військовий товариш 188
Легостаєв, поміщик 168
Лесевнцька Настасія, вдова полковника 147, 151, 172.
Лесевнцький, полковий обозний 151
Лесевнцький, поміщик, майор !50
Лесевнцький Андріан, відставний секунд-майор 172
Лесевнцький Степан, відставай ГЕ прем'єр-майор 175
Лесевнцькі, поміщики 148
Лесевичев Василь, колезький регістратор 153
Лесевичев Петро, секретар 153
Лизогуб, помішик 152
Лизогубова, поміщиця 152
Лиитвар Степан, обиватель !53
Ліиитварьов, вахмістер 153
Линтварьов, регістратор 153
Лнпська, вдова сотника 164
Лисаневнч, майор 166
Литвиненко М, А„ український радянський історик б—8
Лінницькин С, секретар канцелярії 10
Логачев Микола, майор 139. 145
Лосев Василь, майор, помішик 149, 188
Любашівський, титулярний радник 165
Л юбишжнн, титулярний радник 142, 165, 166
Любицькі, поміщики 166 ,
Людвіг, угорський король 17, 18
Лялін, полковник 154

Мальцев, асесор 141
Мальцев, помішик, 168
Мамонова, поміщиця 161

Мартннова, дружина прапорщика 168
Масло в, поручик 154
Матвєєв, колезький асесор 127
Матюпіенко Михайло, бригадир 143
Матях В. М. 12
Маценко, поміщик 145
Мсдяннкова, дружина сотника 156
Мезинцева, вдова 168
Мейср, генерал-майор 166, 167
Меишиков, генерал-аншеф, кн. 149
Миклащеаська Ганна, дружина бунчукового товариша 150
Мнклашевський, бунчуковий товариш 150, 158
Миклашевський, майор 159
Милорадович, капітан-поручик 166, 167
Мисаїл, бєлгородський і обоянський митрополит 96
Мискова, дружина майора 147
Михайло Федорович (Романов}, російський цар 21 54 9? 128, 182
Міндовг (Міндов}, великий кн. литовський 17
Мойсей, ігумен 6
Морозов КХ 6, 9
Москвитіпов, поручик 165
Мосцевнп, май о в 138

Надаржинськин, прапорщик 149
Надаржинський Микола, поручик 149
Надаржинськин Михайло, відставний прапорщик 173
Надаржинський Тимофій, протоієрей 105
Надаржинськк помішпкн 148—150
Падархїінсьмпі Олексій, відставний секунд-майор, 172
Надархннськин Тимофій, відставний секунд-майор 172
НадточЕев, секретар 154
Назаренко Олексій, підпрапорнин 139
НалцВайкр 19
Нараашев, прапорщик 156
Нахшов Микола, лоручнк 167
Нахімова Ірина, вдова поручика 167
Невлеваілофіцький, сотник 153
Нєплюєв, майор 149, 161, 162
Нєплюєв, статський радник 161
Неплюев Сергій, відставний прем'єр-майор 173
Норов, генерал-майор 138
Норов Дмитро, 140, 142, 144, 146, 148, 150 154 157 159 161, 162, 164, 167. 168, 170
Норцов Іван, вахмістр 165
Норцов Михайло, поручик 165
Норцов Федір, прапорщик 165

Огарьов Євстиглій, воєвода 22
Огрsuperовичсві, поміщики 151
Олександра, ігуменя 96
Олексій Михайлович, російський цар 21, 22, ?3 40 50 84 96, 119, 124, 179
Орлов Панас, поручик 165
Осипова, дружина поручика 167
Павленко, секретар 141
Павло I, російський цар 5, I0
Павлов, поручик 167
Павлов, секретар 142
Павлук, предводитель козацького війська 20
Пантеленмонов Федір, сотник 139
Пасенко Федір, поручик 139
Пасновцева Уляна, дружина ротмістра 141
Пашков, капітан-поручик 168
Переверзев 1. О. 6 — 9, 11
Перепел кін, майор 141, 142
Перехрестов, депутат 153
Перехрестов Федір, бригадир 96
Перехрестовн, поміщикеі 149
Перехрестов-Осипов, поручик
Перехрестов-Осипов Петро, кадет 174, 176
Перехрестова-Осипова Євдокія, вдова поручика 174
Петро 1 46, 54, 93, 96, 105, 128^ 181
Пештичев, поміщик 167
Пештичев Данило, поручик 166
Пештичев Іван, відставний сотник 166
Пештичев Петро, прапорщик 166
Пештичева Уляна, вдова вахмістра 166
Питирим, патріарх сарський і подільський 96
Підгоричані Іван Михайлович, генерал-поручик, граф 150 171, 175
Піддубнній, під прапорний [45
Підлесні, поміщики 152
Пірко В. О., український радянський історик 7, 9, 12
Подільська, дружина колезького комісара 155, 156
Подільський, колезький комісар 155, 157
Подільський сотник 156
Поклонськип, прапорщик 151
Полозова, дружина статського радника 147, 148
Полтева МарХ вдова полковника 147, 148
Полу бот кова Марфз, землевласниця 159
Полуботок Василь, поміщик 112
Поперовськин, поручик 141
Портнягін Андрій, секретар 139
Протопопов Костянтин, сотник 139
Протопопов Лаврентій, чугуївський городничий 99
Протопопов .Михайло, підпрапорнпй 139
Протопопов Олексій, капітан 139
Протасов Михайло, козак 139
Протасова Ірина, козачка 139
Пустовійт, капітан 162
Пуффендорф Самійло 14

Ралкович, капітан 147
Раславлєв, поручик 165
Раславлєва Мар'я, землевласниця іої>
Ратниев Панас, поміщик, підпоручик 187
Ренхелева, поміщиця 148
Романов, полкозник 153, 160, 162
Романов, поручик 155—157
Романов, сотник 160, 162
Романозський, протоко лист 138
Романовський, сотник 147, 148

Романус їпяті Іванович, відставний гспсрал-порїчик 1 Г?8, 171
Ростовський Дим нт ріп 4 7, 77
Рублков Іван, полковий суддя 109
Рубанов, регістратор 100
Руба мов І вам. полковий суддя
Рубанова, поміщиця 162
Рубінштепп М. Л„ радянський історик 5, 7, 10
Руляпонський, священик 152
Ру м я ішев-З а дунайський П., генерал-гу бер па тор 6. 7
Русаков Степан, капітал! 139

Са&ицькгш, землевласник 153
Савичеві, поміщики 152
Савінова, дружина обозного 164
Сагорев, помішак 161
Сает ***Я*** Я, 12
Салдер, корнет 153
Салтиков, генерал-аншеф, граф 145
Салтиков, поміщик 161
Самінло, бєлгородський єпископ, київський митрополит 77
Сзнжа ровськіні, вахмістр 153
Сафонова, дружина капітана 161
Сборовський (Зборовський), гетьман 20
Селеховеькнп, сотннк 160
Селеиькнії, полковник 158
**сигнзмуєід** II Август, польський король 18
Симеоп, ігумен 99
Скрипое, обер-камерменстер, 138
Славінськнй. протопоп 152
Слюсаревський, регістратор 154
С магій, майор 168
Смаковська, дружина капітана 149, 167
Смелич Петро, бєлгородський архієпископ 47
Смолій В. А., український радянський історик 12
Савенков Лука, полковник 167
Соймонов Петро Олександрович 5, 7, 9 10, 64, 132, 136
Соловьов, писар 160
Соловьов, сержант 160
Сониов Іван, підпоручик 144
Сонцов Олександр, на дверний радник 1-ї 4
Спечииська, вдова статського радника 146
Спірідонов, генерал-поручнк 145
Срезнєвський 1. 1., вітчизняний історик 6
Станіслав, київський князь 17
Старова, дружина підпоручика 142
Степанов, квартирмейстер 160
Стефан Баторій, князь семиградськин 18
Стороженко М. 5
Страшко В. В., український радянський архівознавеиь II
Стремоухов, бригадир, поміщик 141
Струков Василь, відставний колезький асесор 171
Суджанська (Квітка), дружина прапорщика 145
Суджанський, прапорщик 149
Судієнко М., вітчизняний історик 6
Сумець Андрій, губернський секретар 165, 166

Таранухін, поручик 165
Таранухін Яків, секретар 167

*Додатки*

Тевешов Яків, підполковник 139
Тс-ртичннковн. землевласники 165
Тпмошенков, гусарський протоколіст 165
Тпмченков, поручінк 156
Тнмченкова Варвара, поміщиця 153
Титова, дружіша майора 158
Тнхорськнй Єпіфащ бєлгородський епіскоп 45—47, 77
Тихоцькнп Яків, секунд-майор 165
Товія, ігумен 115
Томара Іларіои, ігумен 108
Томашівськнп, піп 156
Томошівськпй, колезький регістратор 156
Трубецькнй, кн. 143, 158
Трутовськип, придворний квартирмейстер 16-;
Турченінов, прапорщик 145
Туші-Хан 15, 119

Урюпік **Є.,** голова міської думи 3

Федір Іванович, російський цар 119
Федір Олексійович, російський цар, великий кн. 23, 54, 93, 128, 181
Федоров Григорій, капітан 145
Федоровп, помітний 158
Фесенков, син старшини 165
Фесенков Іван (батько), сотник 165
Фесенков Іван (син), прапорщик 165
Філере, поручкк 153
Фонсиглерова, дружина полковника 3 47

Харитон (Харько) 76
Хііpасков, генерал-гюручнк 138
Хнтров, бригадир 168
Хмельницькії [і Богдан (Зиновій), гетьман Україні; 20, 21, 22
Хорват Іван Самійловнч, геЕіСрал-ію.ручик 141, 14"
ХрнстенкоЕї, канцелярист 154
Хрущов Андрій, бригадир 167, 174
Хрущов Олексій, прокурор 167, 174

Челєева, дружина прапорщика 152
Черепов, прапорщик 162
Черкас Іллн, поручик 139
Чорноглазов Костянтин, підпрапорннй 148
Черняєв, історик 6
Черняк Павло, поручик, 139, 145
Чертков В. О., генерал-губернатор 5, 6, 7, 9, 10, 73, 132, 136
ЧінгІсхан, монгольський хан 15, 119

Шабельський (великий) Андріан, поручик 165
Шабельський (великий) Іван, капітан 165
Шабельський (менший) Іван, капітан 165
Шапочников, прапорщик 160

Ш;лпятпмччш, поручик 153
Шафомеький О. 5, 23, 67
Шгіфоростов, ротмістр 145
Шазовський, кн. 155, 157
Шегаров Федір, поміщик, асесор 187
Шсреметен, генерал-аншеф 146
Шидловськин, майор 139, 165, 167
Шидловськин Григорій, поміщик, майор 188
Шидлопськкй Федір Володимирович, генерал-майор, 45, 77, . 96
Шиддовські, поміщики 142, 147
Шпінков Дмитро, поміщик, майор 187
Шияновськпп, священик 152
ІІІ'мулічева, вдова сотника 165
Штспа Степан, полковник 106
Штепов, капрал 162
Щербатов, кн. 14
Щербатова, кік 161
ЩербІніїі, поміщик 97, 188
Щербіиін Євдоким, губернатор П. і86—190
Щербінтн Петро, надвірний радник 137, 139, !45
[Доголєн Тнмофііі, відставний секунд-майор 17.4
Щокіп-Кротов, регістратор 153
Югович, колезький асесор 165
Юрасов, поміщик 158
ІОсупов Микола, кн. 150, 153
Яворськин Стефан, митрополит муромський і рязанський 47
Ягелон Владислав II, великий герцог литовський 18
Ядвига (Гедвнга), королева Польщі 18
Якозенко Н. М., український радянський історик і 2
Якубинські, поміщики 149
Якушкін Г, Р,, 12
Ям польський, поручик 156
Янковськнй Феодосій, архієпископ 105
Янова, дружина полковника 152
Яринський, шляхтич 20
Яцин, майор 158, 160—152

## Умовні скорочення

### I. КОЛИСАРСТБЛ

Ьа.";ікл.—Баа•Кдійське
Ьілоніль,- - Білопільське
Богодух.- • Богодухівеьке
Боров.— Бопононськс
Валк,— Валхінське
Ізюм.— ізюмсьхе
Котел св.— Котелсвськє
Краснокуг — Краснокутське
Лебедин.— Лебеліїнське
Липец.— Л ішсиьке
Мереф.— Мерефське
Мижнріш — Мнжирнцьке
Мнропіль.-- Д\]ірОПІЛЬСЬКЄ
Олешан.— Олешанське
Охтнр.— Охгирське
Печен.— Печенізьке
Салтів.— **СадтЬ&аке**
Сумськ;— Сумське
Харків.— \::ркіаал<е
Хотім,- **Х**ОЇІМЛ шіське

### II. ОКРУГИ

Влг.— Бєлгородський
Блп.— БІЛОПІЛЬСЬКІЙ!
Бгд.— Богодухівськнп
Влк.— Валківськнн
Ввч.— Бовпанський
Злч.— Золочівськнй
ІЗМ.— ІЗЮМСЬККЙ
Крс.—К**Ь***а*снокутеькп*і*\
Лбд.— ЛебедішськЕіГі
Ліри.— ЛІнр( польський
Пдр.—Недрнгаїїлівськіі(і
Охт.— Охпірськпп
Слт.— СалтіьсЗ)К;іїЧ
Смс.— СУМСЬКИМ
Хрк.— Харківський
Хтм,— ХотмнзькмГі

### 11!. ПОВІТІІ

Бєлгород.— Бєлгородський
Валків.— Валківськнн
Болиов,— Волконський
Корочан.— Корочавськнії
Котелев.— Котслсвськпіі
Краснокуг.-- КрасЕіокутський
Краснопіль.— К рас попід **ен-**
СЬКИЙ
А1 кропіль-—Мирозі[льськмії
Олеїпан.- - Олсшанськіні
Путиильь.— Г1утивльськіш
СалІін.—Салтівеькі**І**й
Хотмизьк.-- Хот мпзькнй
Чугуїв.— Чугуївський

### IV. ПРОВІНЦІЇ

**ідюм**.— 1а томська
Охтнр.— Охтнрська
Сумськ.— Сумська
Харків,— **Харківська**


Адна робін, с, Олешан. к.; Злч. о. Не
Азов, м. 63
Азовська губ. 53, 140, 170, 174
Азовське море і5, 25, 37, 43, 128
Аксємівка. частийа м. Золочїв 83
Аксютівка, с. Мереф. к.; Хрк. о. 138
Алтуховськнй, хут. Сумськ. к.; Смс. о. 152, 15-)
Андрієнків, хут, Хотімл, к; Чугуїв, пов. 141
Андріївка, с, Злч, о.; Бєлгород, пов. 146
Андріївна, сл. Влк, о; Бєлгород, пов. 148
Андріївка, сл. Ввч. о.; 101, 144
Андріївка, пос. Олешан. к.; Злч, о, 145
АндріївВКІІ, пос. Балакл. к.; Ізм. о. 166, 167
Андріївка, пос. Ізюм, к., Ізм. о. 116, 165
Андріївське, пос. Ізюм, й., Ізм. о. 165
Андріївський, хут. Лебедин, к,; Лбд, о. 159
Аннпнський, хут, Білопіль. к,; Блп. о. 158
Антонівка (Остановка), с. Хтм. о.; Хотмизьк. пов. 163
Арешенка, пос. Олешан. к.; Злч. о. 145
Аркад її вська Пустеля, сл. Хотім. к,; Чугуїв, пов. 14 І
Артємівка, сл, Мереф. к,; Хрк. о. 97, 138
Артємівка, с. Охт. о.; Олешан. пов. 149
Астраханська губ. 25
Астрахань, м. 43, 124
Ахтуб, р. 15

Бабаї, сл. Харків, к., Хрк. о. 97, 137, 139
Бабка, р. 26, 99, 107, 108, 125
БазалЇівка, сл. Печен. к.; Ізюм, прав. 142
Баздирів, хут, Ввч. о,; Бєлгород, пов. 143
Бакпрівка, сл. Охтнр. к.; Охт. о. 148, 171
Балаклійка, р. 27, 99, 116
Балаклійка, с. Балакл. к.; Ізюм. о. 166
Балаклійка Середня, с. Балакл. к., Ізм. о. 166
Балакл і йське к. 139, 142, 165, 166
Балак.тійське, пос. Ізюм, к.; Ізм. о. 165
Балаклїйське, с. Балакл. к.; Ізм, о. 160
Балаклія, м-ко (сл,} Балакл, к,; Ізм, о. 54, 1 16, 128, 165, 167
Балаклія, р. 29, 328
Балгир, р. 303
Банне, С. Балакл. к.; ізм. о. 166
Бараоашівка, сл. Хотім. к.; Чугуїв, пов. 14 1
Баранівка, с. Сумсщ. к.; Смс. о. і52
Барилівський, хут. Путивль, нов. 157
Баси, ХУТ. Сумськ. к.; Смс. о. 152
Басівка, с. Сумськ., к.; Мри. о, 156
Батурнн, м. 22
Бахмут, м. 63
Бахтинка, р. 116
Бахтпнське, пос. Ізюм, к.; Ізм. о. 165
Бежинська, сл. Ндр. о.; Путнвль, пов. 162
Бєздрпк, р. 109
Безлюдівка, сл, Мереф. к.; Хрк. о. 138
Бендрпк, с, Сумськ. к.; Смс. о. 153
Бережки, пос. Лебедин, к.; Лбд. о. 159
Березівка (Берестова, Берсстовка), р, 102, 125
Березівка, с. Олешан. к,; Злч. о. 145
Березівка, сл. Хтм. о,; Хотмизьк. пов. 157, 164
Березівка, сл. Ввч. о,; Корочан пов. 144
Березова, р, 95, 96

Березове, с. Ввч. о.; Бєлгород, пов 143
Березово, сл. Харків, к,; Хрк. о. 137
Березове, с. Хотмизьк. пов, 157
Березовий, хуг. Олешан, к.; Злч. о. І45
Березовий Яр, Чугуїв, пов, ***80***
Березовськиіі, хуг. Салтів. пов 141
БєлгородЯо^-О. й, 20_23, 25> 42> ч щ. ^ щ щ

Бєлгород (Старий), ***м.*** 20
Бєлгород (Саркел), м, 20
Бєлгородська (Бєдогородська) ГУО 21, ***о***, 25 3О 31 4* 52.54.76.31,89,92, ,19, 12М57, **.70, І72 'і73**'їй їй
Бєлгородська обл. 5
Бєлгородська черга 21, 54, 92 119 182
Белгородськнй (Белагородський, Бєлгородський) о. (пов.) 142-144, 146, 148, 150, 151, 157 166
Биж р. 127
Битнця, р. !09
Бнтиаа, с. Сумськ. к.; Смс. о, 153
Бншкнн, пос. Балакл. к.; Ізм. о. 166
Бишкпн, пос. Лебедин, к.; Лбд. о. 159
БЙШКИ'К, р. 116
Біла, сл Ввч. о.; Бєлгород, пов. 143
Біла Росія (Білорусія) 18, 22, 23
Біле, с. Ввч. о; Корочаж пов. 144
Білий Колодязь, сл. Ввч. о. 144
Біликн, сл. Охт. о. 105
Білка, р. 104
Білка, сл. Бороп. к., Охг. о. 149, 172
Біло вод, *гу.* | Ю
Біловод. Сумськ. кл Смс. о. 152
Білонілл>і, м„ адм. аентр Білопіль, пов. 52 56 59 63 87¬ 91. 127, 158, 170, 184, 139-191 '
Білопільське к. 154, (58
Білопільський о. (пов.) Ю, 25, 27, 53-60, 64, 108-111 113 32-1, 129, [58, [59, 185, 186, 188, 191 199 •
Бдяхівка, с. Мрп, о.; Путивль, пов. 157/
Бобрик, р. 109, 112, 113, 127
Бобрик, с. Лбд, о.; Путивль, пов, 160
Бобрик, с. Сумськ. к.; Смс. о, 152
Бобрик, сл. Ндр. о.; Путивль, лов. 162
Бобрик, хут. Сумськ, к.; Смс. о, 153
Бобрівка, р. 28, 114, Ц5
Боброве, с. Лбд. (І.; Путивль, пов. 161
Богатинськин о. (пов.), 26 69 114
БОГ°4,УХ•В' Г7 ІГ ^ 9 43, 51, 56, 59, 63, 83- Ю/, ***Щ*** 167, 170, 173, 174, 177, 178, 184, ,89-

Богодухіяське к, 146, 151, 167, 173 ,74 ] 77
БОІ"Х-Г"ИИ МеРЧНК, Р' ДИВ': **** (Богодухівськнн)
Бойківський о. (пов.) 25-27, 29, 58-60 ***Ш*** 64 65 Ю2-.08. **[10,** 114, 124, 126, ,23, 129 ***№ ш'№*** *т* 186, **188,** 19!, 192 ' ' 1 І Щ
Богеродоське, с. Чугуїв, лов. Ї41
йогородичиє, с. Балакл. к., Ьм. о 166
Богуславська (Лиса Гора), сл. Ізюм, ***Щ*** о т65
Боллиріпка, с. Злч. о.; Харків, нам. 62
Болхів, м. 41
Борисівка, р. 128
Борисівка (Сонцівка), сл, Липец, к.; Ввч о І44
Борисівка, с. Хтм, о.; Хотмизьк. пов. 115 163
Борки, р. 23, 103
Борки, с, Мереф. *Щ* Влк. о.; Чугуїв, пов. 147, 148
Борки, с, Миропіль, к.; Мри. о. 155, 157
Боровенька (Виднївка), с, Мрп. о.; Краснопіль. пов ,56
Боровенька, с. Лбд, о.; Путивль, пов. 161
Боровеиька (Новопостроєна), с, Мрп. о.; їчрпснопіль пов 1об
Боровеиька, с, Чугуїв, пов. 141
Боровенька, сл, Печен, К„ Ізюм. пров. 142
Боровенське к. 149, 172, ,73
Боровенський, хут. Боров, К.; Охт, о. 149
Бором ля, р, 26, 104, 110, 126, 172
Боромля, сл. (м.) Боров, к,; Охт. о, 55 105 149 172 173, 178 '
Борщеве, с. Бєлгород, пов. 139
Борщеве, с, Липец, к.; Хрк. о. 133
Бочечки, с, Блп, о,; Путивль, пов. 158
Бочкова, сл. Бєлгород, пов. 143
Бочкове, с, Ввч, о.; Бєлгород, пов. 143
Бошівка, с. Блп, о.; Путивль, пов. 158
Бранцівка, сл. Бгд. о.; Волнов. пов. 168
Братениия, р, 26, 107, 108, 126
Братениля, хут. Богодух. к.; Бгд. о, 167
Братниця, р, ,07, 108
Бригадирівка, с. Котелев. К., Крс, о 151
Брід, р. 126
Бугаївка, с. Валк, к.: Влк. о. !47
Будилка, р. 112
Буднлка, с, Лебедин. кдЛбд. о. 159, 160
Будки, пос, Сумськ, к.; Сумськ, пров, 162
Вузівський, .\ут. Хотім. к.; Ввч, о. 143
Буймер, с, Охт, о.; Олешан, пов. ,50
Вуймер (Михайлівна), с. Боров, К.; Охт. о, 149
Буймерівка, с. Охтир. к,; Охт. о, 149
Бурачиха, р. 95, 96
Бурівка, сл. Лбд. о,; Путивль, пов. 161
Бурлея, сл, Ізм. о.; Бєлгород, пов. 64, 167
Бурлук, р, 125
Бурлуцьке, ^ Печен, *Щ* Гзм, о, 166
Бурляй, с. Балакл. к,; Гзм. о. 166
Бяхоза, р. [27

Валки, м. 42. 43, 49, 50, 56, 59, 64, 80, 82-86~ ***\Ж*** [Щ 170, 183, 189, 190, 19] ' ' '
Валківське к. [47
Валківськпй о. (пов.) 25-28, 45, 58-60 64 94 »3 ***щ*** Ю1-105, 107, 125. ,26, 123, 146-148, 185 186 ' [*& 191 — 192
Баронський, хут, Мереф. к.; Влк. о. 147
Валуйкі: (Волуі'жн). м. 21, 44, !19
Валупськнй о. (поз,) 100, 125
Барва рівка. сл. Хотім. к,: Ввч, о, 143
Варварівка, с. Сумськ, к.; Мрп, с, 156

В я рк арі РІК а Іповіга (Венгеріівка), сл. Ввч, о, 144
аєнленський {Михайлівський), хут. Краснок\т к- Кг>с о 151
Ечаенлеішінн, хуг. Сумськ, к.; ОйсІ о. Ї53
Василівна, с. ЛСи. о. 72
Ікіснліевка, е. Лебеді ні. к.; Лбд. о. 160
В.-и-млі як-а (Гала ніякії), с. Мнжпрнїі. к.; Лбд. о. і 60
ЕЗЛСЇГЛІВКЙ, с. Мрії. о. ]|3
Вас плівка, с. Путивль, пов. 157
Василівна (Опловка), сл. Ндр. о.; Путивль, пов, 161
Василька, с, Сумськ. к., Смс. о. 152
В ас плівший а. хут. Білоніль, к.; Блп. о, 158
Васильєве, с. Мереф. к.; Хрк. о.; Чугуїв, лов. 140
Васильевеькс, пос. Ізюм, к.; Ізм. р. 164
Ваендьєвеькккй, хут, Миро піль, к.; Мрп. о, 155
Васильківський, *у т. Сумськ. к.; Смс. о. 153
Васюківськип, хут. Сумськ. к.; Смс. о. 153
Ведба (Ведьба), р. 127
Веденське, с. Хотмизьк. пов. 157
Веденське, с. Чугуїв, пов. 140
Вед.медівка, пос. ізюм, к.; Ізм. о. 105
Ведмедївщнна, хут. Сумськ, к.; Оме. о, 153
Велика Бабка, с. Чугуїв, пов, 140
Велика Данилівна, сл, Харків, к.; Хрк. о. 137
Велика Лисиця, пос. Хтм. о.; Хотмизьк. пов. 163
Велика Неплгаївка (Успенська), сл. Ндр. о.; Путивль пов 162
Велика Рибиця, сл, Миро піль, к.: Мрп. о. 154, 157
Велика Росія — див. Росія
Велике, с. Балакл. к,; Ізм. о. 166
Велике князівство Литовське [7
Великий Істороп, сл. Лбд, **о,** 112
Великий Історопець, с. Сумськ. к.; Лбд. о. 160
Великий Степ, с. в'ілопіль. к.; Блп. о.. 158
Великі Проходи, с. Злч. о,; Бєлгород, поз. 146
Велико пілля, сл. Красно кут. к. 175
Вели королівський, хут. Мижириц. к.; Лбд, о. 160
Вона, м. 77
Вергилівка, сл, Ввч. о,; Бєлгород пов, 143
Верецаківка, сл. Харків, к.; Хрк. о. 137
Вертіївка, сл. Олешан. к.; Злч. о. 145
Верхнє Нетриузьке, с. Балакл. к.; Ізм. о. 166
Верхній Веселівськнй, хут. Охтир. к.; Охт. о. 149
Верхня Сироватка, сл. Смс, о. 109
Верхолюджа, с, Охт. о.; Волнов. пов. 150
Верхоніженька, с, Бгд. о.; Волнов. пов, 168
Верхососенськ, м. 21
Верхосулка, р. 153
Весела, р. 104, 106—108
Веселе, с. Блп, о.; Путивль, пов. 159
Веселе, с. Липень, к ; Хрк. о. 138
Веселе, с, Мрп. о.; Краснопіль. пов. 156
Веселівка, сл. Ввч. о.; Бєлгород, пов. 143
Веселївка, сл. Хтм. о.; Хотмизьк. пов. 163
Веселївськнп, хут, Мрп. о.: Краснопіль. пов. 156
Внділина, с. Хтм. о.; Хотмизьк. пов. 163
Вижлиця (Вижниця), р. П{, 127
Винокурне, пос. Ізюм, к.; Ізм, о, 165
Вир, р. 27, 52, 89, 127
Вирі, с. Білопіль. к.; Смс, **о.** 154

***сітки***

Високе (Щетнноее), с. Злч, о.; Бєлгород, пов. 140
Бнсоківськші нрис. Хтм. о.-. Хотмизьк. пов. 163
БТІСОКОЇТІЛЛК, сл. Краснокуг. к.; Влк. о.; Охтир. пров, 1-і 7
Екеочнпівка, сл, Балакл. к., Чугуїв, пов.; Ізюм. пров. |42
Вишні Б. с. Ми рол. к.; Мрп. о, 155
Вишнівка, с, Блп, о.; Путивль, пов. 159
Вишня Без полівка, сл. Балакл. к.; Ізюм, пров. 142
Виша Верхосулка, с. Мижнрпц. к.; н др. Сг ] (=2
Виша Сироватка, пос. Сумськ. к.; Смс. о. 152
Вищім Калеників, х\т. Краснокуг. к.; Влк. о.; Охтир п д а 147
Візнрівшпна, хут. Сумськ. к,; Смс. о. 153
Вільно {Вільне), м, 18, 21
Віра (Вира), р. 109, 111
Влескївка, с. Лбд. о.; Путивль, пов. 161
Вовча, р. 26, 27, 29. 49, 82, І00, 106, 125
Вовчанськ (Вовчі Води), м. 42, 49, 56, 59, 80— Ш І15 143, 170, 183, 189-19]
Вовчанський "о. (пов.) 25, 26, 27, 29, 53—60. 02, 64 65 94, 99-101, 119, 125, 128, 143, 144, Е85, 186, 188 ']9і' 192
Водолага, р. 103, 126
Водяне, с. Балакл. к,; Хрк. о. 139
Воздвиженське, с. Лбд, о,; Олешан. пов, 160
Вознесенське (Іванівка),"с. Ввч. о.; Бєлгород, пов. 143
Войновське, с. Ізюм, к.; Ізм. о. 165
Волга, р. 3 5, 18, 28, 77, 78
Волинь 17, 21, 119
Волжиний. хут Білопіль. к.; Блп. о. 158
Волзький шлях 43, 124
Волконський, хут, Мрп, о.; Краснопіль. пов. 156
Волнов (Волной, Вольне, Вольной), м. (с.) Бгд. о.; віуі- • нов. пов. 25, 59, 60, 108, 168, 172, *Щ,* 187, !88
Волновський пов, 25, 59, 128, 150, 168
Володнмирське князівство 15, 17
Волокове, пос. Ізюм, к.; Ізм. о. 165
Волфінське, с. Білопіль. к.; Блп. о. 158
Ворожба, пос. Білопіль. к.; Блп. о. 89, 158
Ворожба, р. 89, **111,** 112, [27
Ворожба Сумська, сл. Сумськ. к.; Лбд. о. 109, 3 32, 160
Воронеж, м — адм, центр Воронезької губ. 7 40 42 73 124, 136
Воронезька губ. 10, 21, 25, 30
Воронезька обл. 5
Воронезьке нам. 10, 17, 22, 25, 26, 32, 39, 58, 62 ***Ш*** *0 93, 99, 100, 115, 116, 119, 125, 128, 136
Воронезький шлях 42
Воронівка, с. Білопіль. к.; Блп, о, 153
Ворскла (Ворскло), р, 15, 25—29, 31, 50, 54, 60, ***Ш*** 104, 106-108, 114, 115, 126, 128
Ворсклиця, р. 26, 27, 29, 60, 107, 1 Н, і 15, 126, 123
В'язова, р. 95
В'язове, с. Ндр. о.; Путивль, пов. 361
В'язове, с. Хотмизьк. пов. 157
В'язовий, хут. Олешан. к,; Влк. о, 147
В'яла, р. 95

Гаврилівка, с. Олешан. К.; Хрк. о. 139
Гавришівка (Сінне), с. Мрп,о.; Путивль, пов. 157
Гадючкіиа, сл. Хтм. о.; Хотмизьк. пов. 163
Гадяи.ькпй пов. 112
Гадяч, м. 22, 27, 43, 175
Гайворон (Гайворонь), **р.** 26, 102, П4, 115
Гайворон, сл. Хтм. о.; Хотмизьк. пов, 115, 164.
Галицьке князівство 17, 18,
Гаптарівка, с. Миропіль. к.; Мрп. о. 155, 1о7
Тапопівський, хут. Боров, к.; Охт. о. 149
Гданськ, м. 73
Геївка, сл. Харків, к.; Хрк. о. 137
Генеївка, сл. Печей, к,; Ізюм, пров, 142
Георгієвка (Знмовенка), с, Ввч, о.; Бєлгород, пов. 144
Герасимівка (Гєрасимове), с, Мереф. к.; Хрк, о.; Чугуїв, пов. 138, 140
Глибне, с, Миропіль к; Смс. о.; Краснокут. пов, 1о4
Глннське, і юс. Ізюм, к.; Ізм. о. 165
Гли«еьке, с. Ізм. о.; Бєлгород, пов. 1^66
Глобівка, с. Краснокут. к.; Крс. о. 150
Глухів, м. 22, 43
Глушенка (Хмельовий), хут. Мижирин. к.; Лод. о. іоУ
Глушківська, сл. Блп. о. 112
Глушкове, с Блп. о.; Путивль, пов. 158
Гнндівка, сл. Ізм. о 93
Гнилпньке, сл. Печей, кд Ізюм. пров. 142 ^
Гнилицькнй, ХУТ. Миропіль. к.; Мрп. о. Іоо
Гнилиия. **р.** 26, 99. 109, 125, 127
Гнилиня. сл. Балакл. к.: Ізюм. пров. 142
Гнилиця, сл. Печсн. ***щ*** Ізюм. пров. 142
Гнилиця, о. Миропіль. к.; Мрп. о. 15о
Гішлівка (Підгір'я), сл. Бгд. о.; Волнов. поз. 168
Гіш.пінський, хут. Мереф. к.; Хрк. О. 138
Гннлосиріпськип, хут. Котелев. к.; Крс. о. 151
Гола Долина, хут. Сумськ. к.; Смс. о. 153
Голнківськс, яос. Ізюм. к.| Ізм. о. 165
Голубівка, с. Мижириц. к.; Кдр. о. 162
Голубівщииа, хут. Мижирин. К.; Ндр. о.; Сумськ. пров. 162
Гомолча, сл. Балакл. к.; Ізюм. пров. 142
Гончарівна, хут. Сумськ. к.; Смс. о. 152
Горбанівщнна, с. Бїлопіль. к.; Блп. о. 158
Горіхівка, р. 102
Горналь, с. Миропіль к.; Мрп. о. 15о
Городище, пос. Олешан. к.; Злч. о, 145
Городище, сл. Ндр. о.; Путивль, пов. 161
Городище, хут. Лбд. о.; Путивль, іюв. 161
Городнє, сл. богодух. к.; Крс. о. 151, 173
Городня, р. 106
Горяістівка, с. Охт. о.; Олешан. пов. 149
Готнще, с. Ввч. о.; Бєлгород- пов. 143
Готня, р. 26, 114, 115
Траковий, хут, Валк. к.; Влк. о. 147
Грамина, с. Мижириц. к.; Ндр. о. 162
Гребениківка, с. Сумськ. кл Смс, о. 152
Гремнчий Колодязь, с. Чугуїв, пов. 141
Гречаниківка. с. Миропіль. К.; Смс. о.; Краснопіль. пов. 154
Григорівна, пос. Олешан- к.; Злч. о. 145
Григорівка (Мнкольське), сл. Харків, к.; Хрк. о, 138
Гринівка, с. Валк. кл о. 147
Грннцеве, с. Мижирин, к.; Ндр. о. 162
Грнцаківка, с. Сумськ. к.; Смс. о. 152
Грицанівка, р. 109
Гродно, м. 18
Грузчанськин, хут. Краснокут. к.; Крс. о. !51
Грузька, р. 27, 106
Грунівка. с. Путивль, пов, 157
Грунка (Симовння), сл. Лбд. о.; Олешан. пов. 160
Групська Балка, Мижнриц. к.; Лбд. о. 160
Грунь (Групи, Груня), р. 27, 104, 105, 112, 113, 127, 160
Грунь, с. Лебедин, к.; Лбд, о. 159
Труське, с. Ндр. о.; Путивль, пов. 161
Грязне (Графівка), с. Миропіль. к.; Мрп, о. 154—15.
Губарівка, сл. Богодух. к.; Крс. о. 151, 173
Гуднмівніина, хут. Лебедин, К.; Лбд. о. 159
Гумва, р. 1 10, 127
Гуки, с. Харків, к.; Хрк, о. 138
Гуляй Поле, с. Мереф. к.; Влк. о. 147
Тусениия (Гусинедь, Гусинця, Гостеницн), р- 50, 104, 114, 115, 126, 128
Гуска, р. і 09
Гута, с. Лебедин, К.; Лбд, о. 159
Гути, с, Краснокут. к.; Крс. о. 150
Гутневе, с. Бгд. о.; Волнов. поз. 168
Гутницькнп, хут. Мижирин. К.; Лбд. о і60

Даннлівка Мала, сл. Див. Мала Дакилівка, сл,
Данилінськиіі, XVI-. Харків, к.; Хрк. о, 138
Даценкїнка. с. Сумею к.; Лбд. о, 160
Данснківськкй, хут, Сумськ. К.; Смс. о. 152
Двурічкип Кут, сл. Олешан. к. Злч. о. 145
Двурічний Кут, с, Злч. о.; Бєлгород, поз. 146
Дементіївка, сл. Злч. о.; Бєлгород, пов. ***Щ-***
Дємидівка, с. Миропіль. к.; Мрп. о. 155, 157
Дєм'ямівка. сл. Котелев. к.; Крс. о. 151, 176
Дергачі, сл. Харків, К.; Хрк, о. 137
Деревки, сл. Котелев. К.; Крс, о. 151, 176
Деркачі, сл. Харків, к.; Хрк. о. 97, 138, 139
Деркачівкз, пос. Мижириц. к.; Ндр. о.; Сумськ. пров. 16
Дернова, р. 27, 107, 108, 110
Дернове, с. Бгд. о.; Волнов. пов. 168
Дернове! с. Хтм. о.; Краснопіль. пов., Сумськ. пров. 164
Дехтярна, р. 102
Дехтярня, хут. Сумськ. к.; Смс. о, 152
Дзнзівка, пос. Богодух. к.; Бгд. о. 167
Дмитріевське, с. Ввч. о.; Бєлгород, пов. 143
ДмитрГівка, сл. Балакл, кл Чугуїв, пов.; Ізюм. пров. Г
Дмнтріїзко. сл. Ндр. о.; Путнвль. пов. 161
Дніпро, р. 15, 18-22, 25-27, 43, 62, 119, і 26, 127
Добре, с. Хтм. о.'. Хотмизьк, пов. 163
Доброславівка, с. Охтнр. к.; Охт. о, 148
Доброславівка, с, Охт. ол Бєлгород, пов. IaO, 1/2
Должик, с. Злч. о.; Бєлгород, пов. 146
Должок, Олешан, к.; Злч. о. 145

Дон, р. 15, і 8, 21. 25. *Ж* 28. 55, 02, 78, 93, 97, 125
Донець, р. Дйп. Сіперський Донець, р.
Донський (Черкаський) шлях 43, 124
Доропнц (Комипінна), с. Хтм. а; Хотмизьк. пов. 168
ДордфіТвка, с. Валк. к.; Ір•]к *о.* 64, 1-ї7
Лох Ріпка, протік 86
До хна, р. 102
Дрі![";ійлнха. р. І 27
Друга БраісЕїння (Брстс-ниця), р. 13-і, 115
Друга Кам'янка, р. і 16
Луваїїна, пос. Олешан. к.; Злч. о. 145
Дудківкґ:. сл. ЕІалакЛ: к.: Ізюм, пров. 142
ДуНаГіка, с. Хтм, о.; Хотмизьк. пов. 163
. іухлнівкгі. с. блп'.. о.; Путивль, пов. 159
Дкківка, сл. Мрп о. 112

Єлець, м. 78
Єфремівка, сл. Ввч. о., Бєлгород, пов. 101, 143

Жадайівшийа, хут. Сумськ. к.; Смс. о. 153
Жеребєцьке, пос, Ізюм, к.; Ізм. о. 165
Ж.игаплівка, сл. Боров, к.; Охт. о, 149, 172
Жнвоток, яр Чугуїв, пов. 80
Житіє, р. 153
Жнхар, сл. Харків, к.; Хрк. о. і37
Жнхорь, р. 95
Жолобюі, пос. Ізюм, к.; Ізм. о. 165
Журавлівка, р. 102
Журавлівка, с. Злч. о.; Бєлгород, пов. 146
Журавлине, с. Охт. о.; Олешан, пов. К9
Жучиха, р. 113, 114

Забужівка, с. Маропіль, к.; Мр'гі. о, 155, 157
Заднє (Смородине), с. Хтм. о.; Хотмизьк. пов 163
Задонська, сл. Чугуїв, пав. 80
Закадиа, сл. Балакл. к.; Чугуїв, пов. 142
Закобнл'є, с. Мрп. о.; Краснопіль. пов, 156
З а лопань, частина м. Харкова 4 і, 76, 124
Задютин, р. 95
Замзський Кут, с. Валк. к.; Влк, о, 147
Западенька, частина м. Золочів 83
Зарудківськин хут. Мрп. о.; Краснопіль. пов. 156
Засумка, частина м. Суми 87
Захарків, частина м. Харкова 41, 76, 124
Зачерствий, хут. Миропіль. к.; Мрп. о. 154
Зборів, м. 21
Зване, с. Блп. о,; Путнвль. пов. 3 58
Зверинське, пос. Ізюм, к,; Ізм. о. 165
Зелезняк, с, Сумськ. к,; Смс. о. 153
Зелена Рота, хут. Сумськ. к,; Смс. о, 153
Зембор, м. 21
Землянка (Карсанівка), сл. гідр, о.; Путивль, пов. 162
Землянськ. м. 23
Зибарівка, с. Бєлгород, пов. 143
Замовне, с. Ввч. о.; Корочан. пов. 144
Зіньківськин пов. 104, 105
Злодіївка, с, Мрп. о.; Краснопіль, пов, 156
Зміїв, м-ко (сл,) Харків, нам, 10, 55, 93, 99. 100, 141, 142

Знаменна, сл, Ввч. о.; Бєлгород, пов. 144
Знаменська, сл. Влк. о.; Бєлгород, нов. 148
Золотарівка, с. Охт. о.". Олензаи. пов. 149
Золочіи, повітове м. Харків, іїам. 43, 49, 56, 59, $3; м — КЗЛ 92, 102, 125, 144, 3 70, 181. 189—191
•о.точівський о. (пов.1 25—27. 29. 40, 58, 00, 02, 65. 94„ 95, 100—103, 114. 1 19. 124, 126. 128, 14 1— 1Ч6. І^о, 1 >6, 388, 191, 192
Зубівка, с, Охт. о.; Олешан. пов. 149

Іважничевеький, хут. Сумськ. к.; Смс. о. 152
Івани, р. 26, 91, 103, 107, 126
Івани (Ізнамснськс), сл. Валк. к.; Влк. о, 147
Іванівка, пос. Ізюм, к., Ізм. о. 165
Іванівна, с. Ізм. о.; Бєлгород, пов. 167
Іванівка, с. (капітана Б^радаєвського) Валк. к.; Влк. о. 147
Іванівка, с. (поручика Лвксетьсва) Валк. к.; Влк. о 1-17
Іванівна, сл. Ввч. о. 143, 144
Іванівна, с. Олешан, к.; Злч. о. 145
Іванівна, с, Сумськ. к,; Смс. о. 154
Іванівна, сл. Харків, к.; Хрк. о. 138
Іванівна, сл. Хтм. о.; Хотмизьк. пов. 163
Іванівське, сл. Печен. к.; Ізюм. нров. 142
Іванок, сл. Мижирии, к., Лбд, о. 160
Івашківськпн, хут. Миропіль. к.; Мрп. о. 155
Івниик, р. 114, 115
Івня, с. Хтм. о.; Хотмизьк. пов. 163
Іволжин, хут. Сумськ, к,; Смс, о, 152
Ізбииькс, с. Ввч, о.; Бєлгород, пов, 143
Ізюм, повітове м. Харків, нам, 23, 24, 26, 43, 48, 54—56, 62—65, 80, 93, 94, 116, 128, 164, 167, 170, 181, 189—191
Ізюмець (Богаївна), сл, Ізюм, к,; Ізм. о. 3 65
Ізюмсць, р. 128
Ізюмська пров. 25, 128, 14 2. 166
Ізгомське к. }64, 1 65
Ізюмське, пос. їзюм. к.: Ізм. о. 364, 165
І з юмський о. (пов.) 25—27, 29, 55, 58™60, 62, 64, 99, 135, 116, 1 19, 124, 128. 164 — 167, 385, 186, 188, 191, 192
Ізюмський полк 23, !19
Іліок (Покровське), с. Хтм. о.; Хотмизьк. пов. 163
Іліок, с. Мрп. о.; Краснопіль. пов. 155
Іллінське, с. Коте лев. к.; Крс. о. 151
Іл'кж (Іліок), р. 110, 114, 115
Ільковський, хут. Хтм. о.; Хотмизьк. пов. 163
Ільма, р. 109
Ільмен, сл, Бач. о. 144
Ільми, с. Сумськ. к.; Смс. о. 152
Ільмовський, хут. Сумськ. к.; Смс. о. 152
Іскрипьківщина, с, Білопіль. к.; Блп. о. 158
І сто роп, р. 26, 112, 127

Кавказьке нам, 43, 124
Каганове, городище 39. 96
Кадниця, с. Бєлгород, пов. 139

Ко липпя, с. Олешан. к.; Злч. о. 145
Казанська губ. 25
Казань, м. 42, 124
Калантаїв, р, 27, 106
Каленіксіва, р. 103
Калинїв Куст, с, Мижириц. к.; Ндр. о. 162
Калка, р. 15
Камишевата, сл, Валк. к.; Влк. о. 147
Кам'яна Яруга, с. Чугуїв, пов. 140
Кам янець, с. Охт. о.; Волнов. пов. 150
Кам'янецькс, с, Бгд. о.'. Волнов. пов, 168
Кам'янка (Кзм'янецькин), пригород Лбд. о.; Путивль, пов. 112, 160
Кам'янка, р. 18, 26, 29, 116, 128
Кам'янка, сл, Бєлгород, пов. 143
Кактокузівка, пос. Валк. к.; Влк. о. 147
Капітанівка, с. Валк. к.; Влк. о. 147
Капітанівка, сл. Білопіль. к.; Блп. о. 158
Каплун і вка, с. Богодух. к.; Крс. о. 151, 174
Каплунївка, с. Крс. о. 72, 106
Караван, сл, Харків, к.; Хрк. о. 137
Караван, с. Мереф. к.; Хрк. о, 138
Караван, хут. Лебедин, к.; Лбд. о. 159
Карїчне, с. Ввч, о,; Корочан. пов. 144
Карасівка, р. 102
Карає і вка, с. Олешан. к.; Злч. о, 145
Кариш, с. Блп. о,; Путивль, пов, 158
Карпов, м. 21
Картавовське, пос. Ізюм, к.; Ізм, о. 165
Касавповщпна. хут. Сумськ. к.; Смс, о. 153
Китайсько, с. Бгд. о.; Волнов. пов. 168
Ка гернкізка. с. Валк. кл Влк, о. 147
Катеринівка, с. Лебедин, к.; Лбд. о. 159
КатернпІвка (Думівка), с. Сумськ. к.; Смс. о, 153
Катеринівка, сл. Ввч. о,; Бєгород. пов, 143
Катери пінський, хут, Ввч. ол Бєлгород, пов. 143
Катеринослав, м. 40, 43, 124
Катеринославське нам. 17, 25—29, 44, • 58, 60, 62, 63, 73, 77, -73, 80, 83, 93, 97, 99, 100, 103, 105, 106, 1 15, 116, 1 19, 125—128
Катеринославський шлях 41, 42
Кентівка, сл. Влк. о.; Бєлгород, пов, 148
Києнішя, .хут, Сумськ. кл Смс. о. 152
Київ! м. 15, 17, 18, 20, 40, 43, 48, 54, 73, 78, 12-5
Київська губ, 119
Київське князівство 15, 17, 119
Київське нам. 11, 17, 26, 27, 44, 63, 126, 127
Київським шлях 41, 42
Кириківка, сл, Охтнр. к.; Охт. о. 171
Кнрилівка, с. Блп. о.; Путивль, пов, 159
Киролівка, сл, Охтир. к.; Охт. о, 148
Кпрсанівка, с. Чугуїв, пов, 141
Кислінеькин, хут. Мижирии. кл Ндр. о. 162
Кицевка, сл, Печен, кл Ізюм, про в. 142
Кицівка, с, Чугуїв, пов. 141
Кл [І мі вка, пос, Білопіль, кл Блп. о, 89, 158
Клочківськнп, хут. Харків, кл Хрк. о, 138
Ключинський, хут. Мижириц. к.; Лбд, о. 160
Кобилки, с, Блп. о.; Путивль, пов. 158
Ковалівка, сл, Краснокут. кл Крс. о. 150
Кованське, с, Балакл. кл Ізм, о, 166
Ковєги, пос. Валк. кл Влк. о. 146
Козацька сл, (частина м. Хотмнзька) Хтм, о, 92, 163
Козацьке, С, Ндр, о.; Путивль, пов. 1 14, 161
Козачок, р. 125
Козача Лисичка, с Хтм. о.; Хотмизьк. пов. 163
Козача, р, 26, 102, 104, 105, 128
Козеївка, сл. Богодух. к.; Крс. о. 151, 173
Козельна, с. Мижириц. к.; Ндр. о. 162
Козина (Вербівка), сл. Хтм, о,; Хотмизьк. пов. 164
Кознрівка, с. Блп. о.; Путивль, пов. 159
Козіївка, р. 106
Козіївка, сл. Крс. о. 106
Козмодем'янське, с. Ввч. о.; Бєлгород пов. 143
Колмицька, сл. Чугуїв, пов. 80
Коломак, р, 27, 103, 125
Коломзк, сл. Краснокут, к.; Влк, о,; Охтир. пров. 104, 147. 175, 178
Коломацькип (Остапівськпй), хут. Краснокут, к.; Влк. о; Охтир. пров. 147
Колонтаїв (Калантаїв, Колонтаївська), сл. Краснокут, к. Крс. о. 106, 107, 150, 151, 175
Колонтаївськнії (Калзнтаївськип), хут, Краснокут. к.; Крс о. 151
Колотплівка, с, Мрп. о.; Краснопіль. пов. 156
Колотилівка, сл, Хотмизьк, пов, 156
Колупаївкз, с. Лнпец. к.; Хрк. о. 138, 139
Колядки, р, 153
Комарівка, сл. Мереф. к,; Хрк, о, 138
Кома різка, с. Охт. о.; Олешан. пов. 149
Комииіанка, хут. Сумськ. к,; Смс. о, 152
Компшеватка, р. 102
Кондратівка, с, Миропіль. кл Мрп, о. 155, 157
Коновшина, хут. Сумськ. к,; Смс. о 153
Конотоп, р, 28, 113, 114, !27
Конотопський пов. 113
Корінь, р. 26, 27, 29, 60, 100, 10Е, 125
Корова (Дронове), с. Хотмизьк. пов. 157
Коровеківка, с, Блп, о,; Путивль, пов. 158
Коро ви не, с, Бвч, о.; Бєлгород, пов. 143
Коротич, сл, Харків, кл Хрк. о. 137
Коротояк (на Дону), м. 21, 22
Короча, м. 21, 22
Короча, р. 27, 29, 60, 95, 100, 101, 125
Корочанськнй о. (поз.) 25—27, 59. 100, 144
Корсунь, м. 21
Корчзкївка, с. Мрп. о., Краснопіль, пов. 156
Костевалесу, хут. Лебедин, к.; Лбд, о. 160
Костівка, пос. Бгд. ол Волчов. пов. 168
Костяптинівка, с, Краснокут. к.; Крс, о, 107, 150, 175
КостянтЕїнівка, сл. Балакл. к,; Хрк, о. 139
Коетянтнноград, м, 43, 63, 83, 103, 124
Котелевське к, 149. 151, 176
Котельва, м. 63, 175, 176, 178
Котельва, р, 126, 175
Котельва, сл, Котелев. кл Крс, о. 106, 107, 151

Кочетівка, сл. Хтм о.: Хотмизьк, пов, 163
Колеток, с, Чугуїв, пов. (40
Красна, сл. Липец. ь.; Ввч. о. 144
Красна Полятиг с. Чугуїв, пов. 141
Красна Яруга, с. Мри. о.: Краснопіль. пов, 157
КрзСниЙ, хут. Олеїнам, к.; Злч. о. 145
К.раенп.Г) Кут, сл. Хтм. о.; хогмн.їьк. пов. 103
Краенокутськ. повітове & Харк. ним. 50, 51, 56. 59, 63, 83-86, 106, 126, ]50. 170. ]74, 175, 177, 178, 1Ш,

Краснокутське к, 1-і7, 174. 175, 177
Краснокутськнп о, (пов,) 25—27, 29, 50, 59, 00, 04, 65, 103—107, 121, ***Ш*** Ш, і 29. 150, 151, 185. ]86, ї|§ 191, 192
Краснопілля, пос. Ліра., о.; Краснопіль. пов. 55, П!. 155
Краснопільсь^ний поз. 154—150, 104
Красної!ільськпй, хут. Мри. о.; Краснопіль. по?. 155
Кременчук, м. 4 2, 62, 63, 73
Квем'янець (Крєменськаї, гора 93
Крепівка, сл, Псчен. к.; їзюм, пров, 142
Крива, р. 156
Криве, оз. 93
Кривуля, с, Сумськ. к.; Смс. о. і52
Крага, р. 52, 89, 1II, 127, 184
Крнжик (Крижич), р. 111,'127
Крижин, с, Білопіль. кл Блп. о. 158
Крнлівщина, протік 86
Кримський півострів 15, 25
Криничне, с. Балакл. к.; Ізм, о. 166
Криничне, с, Бєлгород, пов. 139
Криничне, с, Боров, к.: Охт. о. 149, 173
Криничне, с. Миропіль. к.; Мрп. о. **155,** 157
Кровне, с. Сумськ. ***щ*** Смс. о. 152
Кровнніі, хут. Сумськ. к.; Смс. о. 153
Кромське, с. Бгд. о.; Волнов. пов 168
Кропивне, с. Ввч. о.; Бєлгород, пов. 143
Крутень, р. 109
Кручнк (Крючик), с, Краснокут. к.; Крс. о. 151, 175
Кубаневськин, хут. Сумськ. к,, Смс. о. 153
Кулава, р. 88
Кудаип, р. 52
Куданівка, с. Лебедин, к.; Лбд. о. 159
Кудрянське, пос. Ізюм, к.; Ізм. о. 165
Кулбиковське, с. Валк. к.; Влк. о. 147
Кулинка, с. Лебедин, к.; Лбд. о, 159
Кульбаки, с. Блп, о.; Путивль, пов. 159
Кумін, хут. Сумськ. к.; Смс. о. 153
Кун'є, с. їзюм. к.; Ізм, о.; Бєлгород, лов. 165, 167
Купенське, пос. їзюм. к,; Ізм, о. 165
Куп'єваха, р. 27, 106—108
Куп'єваха, с. Богодух. к.; Бгд. о. 174, 178
Купнне, с, Ввч. о.; Бєлгород, пов. ї44
Куплеваха, с. Богодух. к.; Крс. о. 151
Куп'янськ (Купенськ), повітове м. Воронезьк. нам, 10 81, 92, 93
Куп'янський (Купемськиії) о. (пов.) 62, 99, 100, 115, 116
Курбатівський, хут. Охт, о,; Олев]ан. пов, 149
Курган, пос. Лебедин ***щ*** Лбд. о. 159
Курнця, р. 113
Курож, с. Харків, к.; Хрк. о. 138
Курськ, м. 40, 42, 44, (І3, 73.. ?Д 171
Курська обл. 5
Курське нам. і 7. 22. 25-29, 32. 35. 39, 58. 60. 02, 63 81 £9, ЮО-102, 110, 1]]. Ш, 114, 119, 125-129, Г*?'
Куряж. р. 95. 943
Курячий Брід. р. 106
Кучеревськнії, ,уут. Мі;жі:рий. кі; Лбд. о. 160
Куянівка, р. І П, 127
Кунківка, с. Білопіль. к..; Влг. о. 158

Лаврівка, с. Чугуїв, пов. 141
Лаврівкй, сл. Балакл-. і-;., Ізюм. пров. 142
Лагутівка, с. Боров, к.; Охт. о. 149
Лазуків, с. Чугуїв, пов. 141
Лаз у кін Кут, сл. Балакл. к., Ізюм. пров. 142
Ланратівка, с. Охт. о,; Олешан. пов, 149
•Іаптеве, с. Чугуїв, пов. 140
Лебедин, повітове м Харків, нам. 58. 56. 59. 03, 8-ї, 87, 90 91, 112,'127, 159, 170, 172, 184, 189-191
Лебединське к. 159, 160
Лебединськин о. (нов.і 25—27, 29, 58—60, 62, 64, 65. 72, 104, 108—ПО, 112, 1 13, 124, 127, 129, 159-10!.'185 186, 188, 191, 192
Леб'яже, с. Чугуїв, пов. 14]
Лееандалівка, с. Валк. к.; Влк о. Ю3, 147
Лсвківка, пос. Ізюм, к.; Ізм. о. 164
Левківка, сл. Балакл. к.; Чугуїв, пов.; Ізюм. пров. !42
Левченків, хут. Сумськ. к.; Смс. о. 152
Ледве, сл. Харків, к.; Хрк. о. 137
Леппціг, м. 78
Лекарськиії, хут. Боров, к.; Охт. о. 149
Леонівка, пос. Богодух. к.: Вгл. о. 167
Леонтієвка, с. Краснокут. к.; Влк. о.; Охтир. пров. ! 17
Летучівка, с. Білопіль. к.; Блп. о, 158
Лиман, он. 62, 116
Лиман, пос. Балакл. к.; Ізм. о. 166
Лиман, сл. Ізюм, к.; Ізм, о. 62, 116, 164
Липець (Венгерівка), с. Ввч. *о.:* Бєлгород, пов. 143
Липеньке к. 138, 144, 145
Липці, сл. Липец. к.; Хрк, о. 96, 97, 138, 139
Лнпчик, р. 27, 95, 100, 101
Лисиця, р. 114, 115
Лисиця, с. Хтм. о.; Хотмизьк. пов. 163
Лисівка, с. Балакл. к.; їзюм. о. 166
Лисогорівськнй, хут. Сумськ, ***щ*** Смс. о. 152
Литва, див. Велике князівство Литовське
Литовка, с. Охтир. к.; Охт, о. 148
Литовське герцогство 18
Лихаківка, с, Лбд. о.; Путивль, пов. 161
Лнхачівка, сл. Котелев. к.; Крс о. 151, 176
Лиха Поляна, с. Ввч. о.; Корочан, пов. 14-
Ліфовщин, хут. Сумськ. к.; Лбд. о, 160
Личини, р. 95—96
Лободин, хут. Сумськ. к.; Смс. о. 153
Л одо мирі я 17, 18
Логове, с, Ввч. о.; Бєлгород, пов. 143

*Додатки*


Лозоьа, р. 27, 95, 96, 107, 108, !27
Лозова, сл. Бєлгород, пов. 143
Лозове, пос. Богодух. к.; Бгд о, 167
Лозове, пос. Ізюм, к.; Ізм. о. 165
Лозове, с. Бгд. о. 64
Локня, р. 28, 110, 114, 115, 127
Локня, с. Сумськ. к.; Мрп. о. 156
Локонський, хут, Сумськ. к.; Смс. о. 153
Ломне (Веділине), с. Хтм. о.; Хотмизьк. пов. 163
Допанський, хут. Липец. к.; Злч, о. 145
Лопанеький, хут. Харків, к.; Злч. о. 146
Лопань, р. 27, 29, 40-42, 60, 62, 76, 95, 102, 124, 125, 145
Лопань, с, Злч. о. 62
Лопань, сл. Липен. к.; Злч. о. 145
Лопатинський, хут. Олешан. к.; Зли. о. 145
Лопуховата, р, 27, 106
Лохвиця (Лофиня), м. 43
Лубянка, р. 95, 96
Лугова, сл. Харків, к.; Хрк. о. 138
Лука, сл. Сумськ. к.; Смс, о. 153
Лукашівка, с. Хтм. о.; Хотмизьк. пов, 164
Лутище, с, Котелев. к,; Охт. о. 149, 176
Луцнківка, с, Мижириц. к.; Ндр. о. 162
Лгобавка, сл. Краснокут. к.; Крс. о. 150
Любимівка, с. Блд. о.; Путивль, пов. 159
Любівка, с, Балакл. к.; Ізюм. о. 166
Лююівка, с. Валк. к.; Влк, о. 147
Любівка, сл. Краснокут. к. 175
Люблін, м. 18
Любоиь, р. 127
Дюботин, пос. Валк. кл Влк. о. 146
Дюботин, р, 95
Люботик, с. Влк, о.; Бєлгород, пов. 148
Люботинка, р. 103
Люб я яка, р. 109
Люджа, р. 104, 105
Ліоджа, с. Охт. о.; Волнов. пов. 150
Лготівка, сл. Олешан. кл Злч. о. 145
Ляховий, хут. Богодух, к.; Злч. о. 146

Майновий, хут. Боров, к.; Охт. о. 149
Макарівка, с, Харків, к.; Злч. о. 146
Максимівшийа (Ісаєвішша), хут. Білопіль, к.; Блп. о. 158
Максимів Колодязь, хут. Ввч. о.; Бєлгород, пов. 143
Мала Вовча, сл. Хотом. к ; Ввч, о. 143
Мала Данилівка, сл. Харків, к.; Хрк. о, 138
Мала Котслевка, р. 106
.Мала Неплюївка, сл. Ндр. о.; Путивль, пов. 162
іМала Писарівка, пос. Богодух. кл Бгд. о. 167
Мала Рибиня, сл, Миропіль. к.; Мрп. о. 89, 154
Мала Росія (Малоросія, Малоросійська губ.) 6, 17, **22. 23,** 39, 48, 78, 97, 107
Мала Сироватка, с. Сумськ. к., Смс. о. 152
МаДиЖйн, с. Богодух, к.; Бгд. о. 174
Малижнна, пос. Богодух, к.; Бгд. о. 167
Малижнна, р, і07, 108

Малий Бобрик, с. Сумськ, к.; Смс. о. 152
Мал ніі І сто ро пень, с, Лебедин, кл Лбд. о. 160
Малинівка, сл. Чугуїв, пов. 99
Малинова, сл. Печей, кл; Ізюм. пров. ї42
Малнновеькнн, хут. Боров, к.; Охт, о. 149
Малі Проходи, с, Злч. о.; Бєлгород, пов. 146
Мандричина, р. 106
Маиойлів Байрак, лос. Валк. к,; Влк. о. 147
Марківка, с, Мижириц, к.; Ндр. о. 162
Мартинівка, с. Охт. о,; Олешан. пов. 150
Мартова, сл, Хотом. к.; Чугуїв, пов, 141
Мару **сі вка**, пос. Ізюм, к.; Ізм. о, 165
Маслівка, с, Сумськ, к.; Смс. о. 154
Матвіївка, с, Богодух, к,; Бгд. о, 167, 174
Мед вежа, р 127
Мезннівка, с, Бгд. о.; Волнов, пов. 168
Мелешківщнна, хут. Мижирин. ***щ*** Ндр, о. 162
Медова гора 20
Мело ват нй колодязь, р, 54
Мєрефа, р. 27, 29, 60, 95, 96, 103
Мерефа, сл. Мереф. к,; Хрк. о. 96, 97, 138
Мєрефянське к. 138, 140, 147
Мерля (Мерла, Мерло), р. 26, 27, 29, 50. 51, 60, 85, 86, 102, ' Ю6—108, 125, 126, 129, 174
Мерчнк, р. 107, 108, 125, 126, 174
Мерчик, сл. 42
Мнжирниьке к, 160, 162
Мижирич, сл. Мижириц. к.; Лбд. о. 55, 112, 113, 160
Микитівка, с, Богодух. к<; Бгд, о, 167, 173, 174
Микитівка, с. Боров, к.; Охт, о, 149, 173
Микитівка, сл. Богодух. к.; Крс, о. 151
Миколаївка (Березівка), пос. Бгд, о,; Волнов. пов. 168
Миколаївка, пос, Валк. кл Влк, о. 147
Миколаївка, с, Білопіль, кл Смс. о. 154
Миколаївка, сл, Балакл. к.; Чугуїв, пов.; Ізюм, пров, 142
Миколаївка, сл, Ввч, о, 101
Миколаївка, с. Сумськ. к.; Смс, о. 153
Миколаївка, сл. Хотім. к.; Ввч, о. 143
Микиньке (Тростянець), с, Хтм. о.; Хотмизьк. пов. 163
Миколаївська, сл. Хтм. о.; Хотмизьк. пов, 163
Микольське, с. Бєлгород, поз. 143
Мнкольськнй, хут Краснокут к.; Крс. о, 151
Микольський, хут. Олешан. к,; Злч, о. 145
Лійкольський, хут. Хотом. кл Ввч, о. 143
Микольщина, хут, Мрп. о.; Краснопіль. пов. 156
Милаєве, с. Миропіль. к.; Мрп. о. 154
Милорадівка, с. Балакл. кл Ізм. о. 166
Миронівка, с. Харків, к.; Злч. о. 145
Миропілля, м,— адм. центр Миропіль. пов. 52, 56, 59, 63, 84, 86—89, 92, 110, 127, 154, 157, 170, 172, 183, 187—191
Миропільське к. 154—156
Миропільський о. (пов,) 26, 28, 29, 58-60, 62, 64, 65, 104, 107-111, 114, 124, 127, 129, 154-157, 164, 185, 186, 188, 191, 192
Мнханлівка, нос. Валк. кл Влк. о, 147
Мпхайлївка, с. Блп. о.; Путивль, пов. 159
Мнханлівка, с. Боров, к.; Охт. о. 173
Михайлівна, с, Лбд. о. 72
Михайлівна, с, Лебедин, к.; Лбд. о. 160

їидайлінка, с. Мрп о,; Краснопіль. пов. 113, [50
\ііЯшШ\Ша, сл. Бгд. о.: Волнов. пов. |Щ
Михайлівна, сл. Ввч, о.; Бєлгород, пов. І-і3
Лн хан .пінське, с. Ввч. о.; Бєлгород, пов. 143
Лихайдівськнн, хут. Ввч, о.; Іклгород пов. 143
ЧнхайлІЕїськнй, хут. Сумськ. кд Смс. о, 153
Ссї:ийш, сл. Котелсв. к.; Крс. о. 151, і76
ЧОГИЛНІЄЇВКЙК хут. Мнжнрнц. Лбд. о. і00
МоГріЩЯ, р. 11 0
Могриия, сл. Сумськ. К.; Мрії о. 150
Мо.ж (Дїожь), р. 20. 27, 29. 49, 00, 83, 95, 99, 103, 124 — [20
Можнчіз. с. Блп. о.: Пупівль. ПОЕ. 159
Моїч донька лінія 43
Мокра, р. 99
Мокра Рокигна {Ракнтна}, р. 103
Мокре (ОрлівкаД, с. Хім. о.; Хотмизьк. пов. 103
Мокрії Гі Бурду чек. р. 26, 29, 99
Мокрий ІЗЕОМЄНЬ, р. 26, 29, 54, 116
Мокрий Мерчик, р. 2/, 103, 100—108
Мокриця, р. 127
Монастирська Готпя, пос. Хтм. о.; Хотмизьк. пов. 163
Мордвннівка, с. Лбд. о.; Олешан. пов. 160
Мороча, р. 111
Мороча, хут. Білопіль. К.; Блп. о. 158
Мороча, хут. Сумськ. к.; Смс, о. 152
Морщенська, р. 114, 13 5
Москва, м. 25, 40, 44, 4 6, 48, 63, 73, 77, 78, 88, 93, 124, 128, 174
Московська, вул. 41, 179
Московська губ. 5
Московське князівство 3 7
Московський шлях 42, 124
Мохнач, сл. Печен. к.; Ізюм, пров 142
Мощєнка, с. Охт. о.; Олешан. пов. 150
Мощєнське (Середнє), с. Хтм. о.; Хотмизьк. пов. 163
Мужиця, р. 27, 109, **111**, 127
Муравський шлях 25, 128
Мурафа (Морафа), сл. Краснокут. к.; Крс. о. 107, 350, 175
Муром, р. 27, 95, 100, 301
Муром, с. Ввч. о.; Бєлгород, пов. 101, 343
Мягкова, сл. Хтм, о.; Хотмизьк. пов. 163

Напрасне, с. Ввч., о.; Бєлгород, пов. 343
Наумівка, с. Злч. о.; Бєлгород, пов. 146
Наумівськнй, хут. Мрп. о.; Красно піл. пов. 155
Нахічевань, м. 63
Невідомий Колодязь, с, Хтм. о,; Хотмизьк. пов. 163
Недригайлів, повітове м. Харків, вам. 53, 56, 59, 63, 87, 89—92, 127, 161, 170, 182, 189—191
Недригайлівка, р. 53, 91
Недрнгайлівський о. (пов.) 25, 27—29, 58—60, 62, 64, 65, 109—114, 124, 127, 161, 162, 185, 186, 188, 190—192
Нежеголь (Нижеголь), р. 27, 29, 60, 100, 101, 125
Нежегольск, м. 21, 22
Неітовський, хут. Валк. к,; Влк. о. 14.7
Нелідове, с, Злч. о.; Бєлгород, пов. 146
Немишля, р. 27, 42, 95
Немишлянський, хут. Харків, к.; Хрк, **о.** 138
Неплюеве, пос. Ндр. о. 114
Не родове Кн іі. хут. Миропіль. кд'Мрп. о. 154
Нєтриузеьке. ЕІОС. ізюм, к.; Ізм. о. 165
Нсчаївка, с. Бєлгород, нон. 143
Нсчаївка, с. Блп. о.; Путивль пов. 159
Нижнє Нстриу.іське, с. Балакл. к.; ізм. о. 16^
НИЖЕМ її Б у нл у чек, ***щ*** Печен. к.; Ізм. о. 166, і 07
Нижній Вее^лІЕчлжнн, хуг. Охтїф. к.; Охт. о. 149
Нижній Калеників. хут. Краснокут. к.; Влк. о.; Охтир. пров. 347
Нижній Салтів, Чугуїв, пов. 99
Нижня Верхосулка, с. Межи рип. к.: Ндр. о. 362
НЕЇ ж ті я Сироватка, пос. Сумськ. к.: Смс о. 109, ***\Ь2***
Низ, с. Сумськ. к.; Смс. о. 3 52
Ннпанські Буди, с. Бгд. о., Волнов. пов. 168
Ніжегольськ, с. Ввч. о.; Бєлгород, пов. 144
Ніжин, м. 78
Німеччина 105
Нінаха, с. Охт. о.; Волнов. пов. 150
]-Іона Рабинь, с. Охтнр. к.; Бгд. о. ! 68, 171
Нова Рабиня, сл, Бгд. о. 64, 108
Нова Сагорівка, сл. Ндр. о.; ПутЕївль пов. І6І
Нова Січ, с. Ссмськ. К.; СМК О 153
Новгород-Сіверськ, м. 40, 43, 73
Новгород-Сіверське"нам. 17, 25, 58, 63, 113, 119, 124, 127
Новгородське князівство 17
Нове місце, частина м. Суми Є7
НовеньокЕїн, хут, Сумськ. к.; Мрп. о. 156
Новин, хут, Лебедин, к.; Лбд. о. 159
НОВІШ Мєрчнк, с. Валк. к.; Влк. о. 147
Новин Оскол, м. 21, 22
Ноізі ІІруди, сл. Ндр, о.; Путивль, пов 162
Новоіванівське, с. Краснокут, к.; Влк, о.; Охтнр. пров. 147, 175
Новомосковськ, м. 63
Новопетрівське, с. Білопіль. к.; Блп, о. 358
Новопостроене, с. Охт. о.; Олешан. пов. 149
Новосанкове, с. Хтм. о., Хотмизьк. пов. 164
Новоселівка (Кирпилівка), с. Охт. о.; Волнов. пов. 150
Новоселівка, с, Балакл. к.; Ізюм. о. 166
Новотроїцьке, сл. Лбд. о.; Путивль, пов. 161
Норповське, пос. Ізюм, к.; Ізм. о. 165
Обихоже (Куликівка), с. Хтм. о.; Хотмизьк. пов. 163
Обояни, м. 62
Обояїіське нам, 26
Обоянськнн пов. 126
Огнишеве, с. Ввч. о.; Бєлгород, пов.. 144
Огульці, пос. Валк. к.; Влк. о. 146
Огульці, р. 27, 103.
Огурцеве, с, Ввч. о.; Бєлгород, пов. 143
Одринка, пос. Валк, к,; Влк. о. 146
Одринка, р 103, 126
Ожнянівка, с. Олешан. к.; Злч. о. 145
Озак, пос. Лебедин, к.; Лбд. о. 159
Озерянка, р. 95, 96

*Додатки*


Озєрянськз пустеля, Мереф. к.; Хрк. о. 96, 1,38
Океанська, притока р. Уда 82
Окоп, сл. Харків, к.; Хрк, о. 138
Олександрівна, сл Валк. к.; Влк. о. 147
Олександрівка, сл. Мрп. о.; Краснопіль. пов, 156
Олександрійський хут. Сумськ. к,; Смс. о. 153
Олексіївна, сл. Ввч. о.; Бєлгород, пов, 143
Олексіївна, е. Краснокут. к.; Крс. о. 107
Олексіївна, сл. Харків, к.; Хрк. о. 137, 138
Олексіївна (Олександрівна), с. Ндр. о.; Путивль пов. 161
Олексіївна, с, Сумськ. к.; Смс. о, 152
Олексіївське, с. Краснокут. к.; Крс. о. 150, 151, 175
Олешанське к. 139, 145, 147
Олешанський пов. 59, 149, 160
Олешня, м. Охт. о.; Олешан, пов. 149, 187, 188
Олешня, р. 26, 104, 109, 112, 126, 127
Олешня, сл, Охтир.- к.; Охт. о. 148, 171
Ольхова, р. 95, 96
Ольховатка, р. 102
Ольховатка (Болдирівка), с. Злч. о.; Бєлгород, пов. 146
Ольховець, р, 95
Ольховий Ріг, с. Балакл. к.; Ізм. о.; Бєлгород, пов. 166, 167
Ольшана, м-ко (сл.) Олешан. к.; Злч. о. 102, 144, 145
Ольшана, пос. Мижирии. к.; Ндр. о.; Сумськ. .пров. 114, 162
Ольшана, р. 26, 53, 90, 102, 106—110, 112, 113, 125, 127, 153
Ольшанка, с. Лбд. о.; Олешан. пов. 160
Ольшанка, сл. Балакл, к.; Чугуїв, поз.; Ізюм. пров. 142
Ольшанськ, м. 21
Омелянівське, пос. Ізюм, к.; Ізм. о. [65
Опанасівка, с. Мрп. о.; Путивль, пов. 157
Опанаеівський, хут. Білопіль, к.; Влп. о, 158
Опошня, сл. 63
Орловське нам. 129
Орловське, пос. Ізюм, к.; Ізм. о. 165
Оробанівський, хут. Сумськ. к.; Смс, о, 153
Орчик, р, 28, 103, 125
Осадча, р. 107, 108
Осслыеький, хут. Миропіль. к.; Мрп. о. 155
Осинівка, сл. Ввч. о.; Корочан. пов. 144
Оскол, р. 15, 21, 26. 31. 48. 62, [15, 123
Основа, сл. Харків, к.; Хрк. о. 137
Осноиицінн, с. Краснокут. к,; [\рс. о. 151
Осоївка, лос. Мрп. о.; Краснопіль. пов. 155, 157
Островерхівка, сл. Мереф, к.; Хрк. о. 138, 139
Острогозьк, 23, 24
Осгрогозькпй полк 23, 1 19
Отаманська Порта 55, 93
Охтирка, м.-адм. нентр Охтнр. пов. 10, 24, 32, 43, 50. 56, 64, 84—87, 90, 9!. 104, 105, [24. 126. 148, 170-175. 177, 178, I80, 189—191
Охтирка, р. 26, 29, 50, 84, 104, 126, 171
Охтнрська пров. 25. 147, N9, 151, 168, 171, 172, 174-178
Охтпрське к. 148, 149, 10I. 163, 171, 172, 177
Охтирський о. (пов,) 25, 26, 28, 29, 58—60, 62, 64, 104—108, 110, 112, 119, 126, 148—150, 171, 172, 185, 136. 188, 191, 192
Охтирський полк 22, 23, 50, 84. 86. 119, 126, 184
Очеретянка, р. 95, 96

Павлівка, пос. Богодух, к,; Бгд, о. 157, 173
Павлівка, р. Пі
Павлівка, с. Білопіль к.; Блп. о. 158
Павлівське, пос, Ізюм, к.; Ізм. о. 164
Павлівський, хут. Ми роп. к.; Краснопіль. поз, 154
Павлоградський пов. 105
Панкратівка, с. Блп. о; Путивль, пов. 158
Парафіївка, с. Краснокут. к.; Влк. о.; Охтир. пров. 147
Парне, хут. Сумськ. к.; Смс. о. 153
Пархомівка, с. Охт о..; Бєлгород, пов. 150
Пахомівка, с, Краснокут, к, 175
Пащанівка, с. Валків, к.; Влк. о. 147
Пенза, м. 42, 124
Перекоп, пос. Валків, к.; Влк. о. 104, 146
Перекоп, частина м. Суми 87
Пересвітна (Пересвітиик), р. 103
Пересічне, с. Олешан. к.; Хрк. с. 139
Переходівка, пос, Богодух. к.; Бгд. о. 167
Петіє Руги, с. Злч. о.; Бєлгород, пов, 146
Петлега, р, 99
ГІетлега, с, Чугуїв, пов. 140
Петрівка, пос. Олешан, к.; Злч. о. 145
Петрівка, сл. Злч. о; Бєлгород, пов. 146
Петрівка, сл. Хтм. о.; Хотмизьк. пов. 163
Петрівка (Ржевка), сл. Ввч. о.; Бєлгород, пов. 143
Петровське, с, Краснокут. к.; Крс. о. 150
Петровський, хут, Охтнр. к.; Лбд. о. 161
Петрушївка (Криничне), с. Миропіль. к.; Мрп. о. 155
Печенн, с. Охт. о.; Волнов. пов, 150
Печеніги, сл. (м-ко) Печей, к.; Чугуїв, пов. Ізюм пров. 55, 99, 100, 142
Печенізьке к. 142, 166
Печинський, хут. Мижириц. к.; Ндр. о. 162
Пешкарівка, с. Сумськ. к.; Смк. о, 152
Пилівка, с. Охтир, к.; Охт, о, 148
Писаренка, сл. Салтів, пов, 141
Писарівка, с. Богодух. к. Бгд, о. 108, 174, 177
Писарівка, с. Ввч. о. 144
Писарівка, с. Котелев, к.; Крс. о. 151, 176
Писарівка, сл. Бгд. о.; Волнов. пов. 168
Писарівка, с. Сумськ. к.; Смс. о. 152
Писарівка, сл. Чугуїв, поз, 100
Південна Гнилиця, р, 26, 29, 99
Південна Росія, див. Росія
Півні, с. Котелев. к.; Крс. о. I51
Північна Росія, див. Росія
Підлеснівка, с. Сумськ, к.; Смс. о. 152
Підмонастирська, сл. Мереф. к.; Хрк. о. 138
Підмонастнрська, сл. Хтм. о.; Хотмизьк. пов. 163
Піски, с, Валк. к.; Влк. о. 147
Піски, с, Мижири п. к.; Ндр. о. [62
Пісочпн, сл. Харків, к.; Хрк. о. 137
Пісочнна, р. 95
Піщане, с. Лебед. к,, 71 бд. о. 159

Пінинс, с Сумськ. к.; Смс. о. 152
її іщ її не, с. Чугуїв ПО!!. 140
Пледів, с. Мнпоіі їдь. к.; Мрп. о. 155
Плотва, р. 27, 100, 101
Поваляївка, с. Хтм. о.; Хотмиж. по а. 103
Повна, р. 20
Повне, с. Бгд. о.; Волнов. ЛОБ. 168
ПогреОнівськиш хут. Сумськ. к.: Смс. о і 52
Події, с. Чугуїв пов, 140
Подимівеьке, с. Ізюм, к.; Ізм. о. 165
Поділля 17, 21, 119
Пожня, р. 27, 107. Щ ПО
Пожня, с. Бгд. о.; Волнов. пов. І6£
Покрорька, сл. Хтм о.; Хотмизьк. пов, 163
Покровськє (Солдатське), с. Хтм. о.; Хотмизьк. пов. 163
Покровське, с, Чугуїв, пов. 140
Полтава, м. 22, 27, 42, 63, 171, 174, 175, 164
Полтавський о. 27
Полтавський пов. 105
Полулапівка, хут, Влк. о.; Бєлгород, пов, 14^
Польове, с. Харків, к,; Злч, о. 146
Польська Україна, див. Правобережна Україна
Польське королівство, див. Польща
Польща 17, 16, 19, 20, 21
Попадя, р. 1 53
Попасне, пос. Ізюм, к.; Ізм. о. 165
Попівка (Любимі Буди), пос, Бгд. о.; Волнов. пов. 168
Попівка, пос. Богодух. к,- Бгд. о. 167
Попівка, сл. Лбд. о., Олешан. пов. 160
Попівка, с. Салак, кд Ізм. о. **166**
Попівка, с. Миропіль. кд Мрп. о, 155
Попівка, с. Ндр. од Путивль пов. 162
Попівка, с. Сумськ. кд Смс. о. 153
Попівка, хут. Сумськ. кд Мрп. о. 156
Попів Лежач. с. Блп, од Путивль, пов, 15с
Попова Слобода, с. Ндр. о. 114
Поновськип, хут. Сумськ. кд Смк, о. 153
Порзськнй, хут. Сумськ. кд Смк. о. 153
Порозок, с. Бгд. од Волнов, пов. 168
Порозь, с. Хтм. о.; Хотмизьк. пов. 163
Почаєве (Кумине), с, Хотмизьк. пов. 157
Правобережна Україна 17, 18, 21
Прнколь, с. Миропіль. кд Мрп. о, 155
Прилепка, с. Ввч, од Бєлгород, пов. 143
Прилуки, м. 43
Пр кета її лове, с. Лбд. од Путивль пов. 161
Пристенськип, хут. Хтм. од Хотмизьк. пов. 163
Пришиб, урочище 23
Пришиб, с. Балакл. кд Ізм. о. 166
Прншибське, с. Балакл. к.; Ізм, о. 166
Пришибськип, підварок Сумськ. кд Смс. о. 153
Проруб, пос. Білопіль. к.; Блп. о. 89, 158
Просеківськни, хут, Мрп, од Краснопіль, пов. 155
Протоиоиівка, с. Олешан. кд Злч, о, 145
Протопопівка, с, Охт. о,; Олешан. пов. 149
Проходи, р. 95, 96
Прутка, р, 153
Псел, р, 15, 26—28, 51, 52, 60, 62, 87—89, 109, 1 10, 112, 126, 127, 129
Путивль, м, 63, 89, 162
Путивльський пов. 25, 59, 111, 113, 128, 157—162
Пушкарна, сл. Мрп. о. 111
Пушкарна, сл. (частина м. Хотмнаька} Хтм. о. 92, 163
Пушкарна, сл. Хтм. од хотмїізьк. пов. 164
Пушкар-нс, с. Хтм. О.; хотмизьк. пов. і (ЇХ 164
Пушкарьов Яр, хут, Сумськ. кд Смс. о 153
П'ятнішьке, с. Чугуїв, пов. 140

Гаганський, хут. Харків, кд Хрк. о. 138
Радківщнн, хут. Сумськ. кд Смс, о, 152
Ралом ля (Родомля), р. 104, 105
Раломля, с. Боров, кд Охт. о. 149
Ракптка, р. Див, Рокитна, р.
Ракитна, сл. Мереф. кд Влк. о. Бєлгород, пов. 14 7, І48
Ракнтне, с. Хтм. од Хотмизьк. пов. 163
Раківка, р. 27
Репки, с. Олешан. кд Злч, о. 145
Репна, с, Ввч. од Корочан. пов, 344
Реп'яхівка, сл, Хотмизьк, пов. 157
Річки, пос, Білопіль, к.; Блп. о. 158
Ржавсць, р. 95, 96
Ржавеиь, сл. Харків, к.; Хрк. о, 137
Рибипя, р. 1 10, 127
**Ряботин,** с. Охтир. кд Охт. о. 149
Рідкодуб, с. Влк. о. 64
Рідкодубень, р. 103
Ріпка, р. 111
Річ Посполита 18, 20
Ровенськ, с, Бєлгород, пов. 143
Рогаль, р, 27, 99
Рогань, с. Бєлгород, пов. 139
Рогань, с. Харків, к.; Хрк, о. 138
Рогове (Заровне), с, Чугуїв, пов. 3 40 .
Рогозне, с. Сумськ. кд Смс. о. 152
Рогозини, хут. Сумськ. кд Смс. о. 152
Рогозня, р, 114, 115
Рогозянка, р. 54, 102, 125
Рогозянка, с. Олешан. кд Злч. о. 145
Рождествепське, с, Чугуїв, пов. 141
Рокитна, р. 28, 114, 115
Рокитна, сл, Влк. о. 104
Романівна (Вошколупівка), пос. Бгд. од Волнов. пов. 163
Романівна, с. Бєлгород, пов. 139
Романівна, сл. Лнпеикд Злч. о. 145
Романівна, с, Миропіль, кд 155, 157
Роменськип пов. 113
Ромни, м. 78, 91
Росія (Велика Росія, Великоросія, Російська імперія, Російська область, РРФСР) 5, 3 5, 17, 18, 19, 2 3—23, 39, 58, 78, 97, N9
Рубанівка, с. Валк, кд Влк, о, 147
Рубанівка (Мнронівсьне), с. Мижнрин, кд Ндр. о. 3 62
Рубанівка, с. Охтир. кд Лбд, о. 161
Рубіжна, сл, Ввч, о. 144
Рубіжне, с. Ввч о. 101
Рублівка, сл. Котелев. к.; Крс. о. 351, 176

Рубиш а, сл, Ізм. о ***Ї-Щ***
Рубцеве, пос. Із РОМ. к.; Ізм. о. 164
Руднєве, с. Сумськ, к,; Смс. о. 152
Руські Тишки, сл. Лнпеи. к.; Хрк. о. І38. 139
Руська Лозова, сл. Лнпец, к,; Злч. о. 145. 146
Рутка (Козача Рутка), р. 27, 95, 102, І І3, 114, 115
Рябпна (Рабина), р. 26, 27, 107, 108, 126
Рябівка, с. Бгд. о.; Волнов. пов. 168
Рябушки, пос. Лебедин, к.; Лбд. о. 159
Рябушкн, хут. Лебедин, к.; Лбд. о. 159, 160
Рязанське нам. 39
Рязань, м. 17
Рясне, с, Богодух к.; Злч. о. 146
Рясне, с. Олешан, к,; Злч, о, 145
Рясне, с. Хтм, о.; Краснопіль. пов.; Сумськ. пров, 164
Рястове, с, Охт. о.; Олешан, пов. 149

Савинське. пос. Ізюм, к.; Ізм. о. 165
Савинці, пос. Ізюм, к.; Ізм. о. 116, 164
Савчуківшнпа, хут. Білопіль. к.; Блп. о. І5-·-
Сагаіідачннії шлях 39
Саламахівський, хут. Харків, к. Хрк.'о. 137
Салевторівка, сл. Миропіль. к. 154
Салтнківка, сл. Ндр. о.; Путпвль, пов. 161
Салтів, сл. (м.) Салтів, пов. 25, 48, 49, 55, 59, 99, [25. 141, 187, 188
Салтівськнй пов. 25. 58, 59, 123, 140, 141
Самсонівка, хут. Котелев, к.; Крс. о. 151
Санківка,. р, 110, 114, N5
Санкове (Коровине), с. Хтм, о.; Хотмизьк. пов. 163
Санкт-Петербург, м, 63, 73, 77, 78, 124, 132, 174
Сараіі {Саранчик'.і, м. 15
Саратов, м. 43, 77. 124
Саржен Яр. сл. Харків, к.; Хрк. о. 138
Саханівшина, хут. Білопіль. к.; Блп. о, 158
Сейм, р. 27,.28, і П, 127
Селище, пос, Лебедин, кл; Лбд, о. 159
Семені вка. р. 107. 108
Семеонівка, с. Харків, к.; Злч. о. 146
Семпонівка, сл, Лбл, о.; Путивль, пов. !61
Сем(іонівка, с. Хтм. ол Миропіль, пов. 164
Семпонівка, с. Хтм. о.; Краснопіль пов.: Сумськ. пров. 164
Семирічки, с, Охт. ол Волнов. поз. 150
Семи роті видина, хут Лебедин, к.; Лбд, о. 160
Селянка, р 107, і08
Середній Бурду чек, Печен. к,; Ізм. о. 166
Середня -Балакліііка, р. і 16
Середня Балаклія, р. 26, 27
Середня Котелевка, р. 106
Середня Котельва, р. 26, 27
Серлківщии, хут. Лебедин, к.; Лбд. о. 159
Сесвнпьке, с. Бєлгород, пов, 139
Сибір 22
Сн поли цівка, сл. Котелев. к.; Крс. о. 151, 176
Синод пні вка, с, Олешан к.; Хрк. о. 139
**Синяк**; хут, Сумськ. к.| Смс. о, 153

Сироватка, р. 26, 109, 110, 127
Ситне, с, Миропіль. к ; Мрп, о 155
Сіперський Донець (Донець), р. [5,17, 20, 21. 25—29, 3І, 40, 43. 48, 54, 55, 60, 62, 80, 93, 99, [00, 115, 116 124* 125, 128
Сілезія 78
Сінна, р. 126
Сінна, сл. Богодух. к.; Бгд. о. 108, і67, 173
Ск рясі лез, кнн, хуг Боров к.; Охт. о, 149
Славгородок, Бгд, о.; Волнов. пов. 108, 168
Слобідська Україна (Слобідсько-Українеька губ.) 5, 8, 21, 25, 47, 49, 52, 59, 72, 77, 89, 119, 128, 140, **\А\,\ьі** 162, ПО, і 79—183
Слов'янськ, м 63, 92, 93
Слов'янський о, 116
Слов'янський пов. 29, 60, 115
Слушне, пос. Харків, нам. 187
Смородина, с, Охт. о.; Волнов. пов, 150
Смородиннй, хут. Мрп. о,; Краснопіль. пов. 156
Снагість, р. 27, 109, 110, 111, 127
Снагість, с. Блп. о.; Путивль, пов. 159
Сніжків Кут (Івачівка), сл, Валк, к.; Влк. о, 104, 147
Сніжків Кут (Маноплів Байрак), пос, Валк. к,; Влк. о.
Соколів, сл, Влк. о. 104
Соколів, сл, Мереф. к,; Хрк. о. 138
Оокольна, р, 102
Солдацьке, с. Бгд, о,; Волнов. пов. 168
Соснівка (Сосонка), р. 104
Сосонка, с. Охтир. к.; Охт. о, 148
Софіївка, с, Сумськ. к.; Мрп. о, 156
Сошальськшї, хут, Хотім. к.; Чугуїв, пов. 141
Сиална, с. Миропіль. пов. 157
Спаська (1донська), сл, Хотім. к.; Чугуїв, пов. 141
Спаська, сл. Хтм. о.; Хотмизьк. пов. 163
Співаківка, пос. Ізюм, к., Ізм. о. 164
Співаківка, урочище 23
Сподарюхїне, с. Хтм.; Хотмизьк. поз. 164
Спокіївка, с. Мижириц. к.; Ндр. о. 162
Станичігз, сл. Бгд, о.; Волнов. пов, 168
Станичне, с, Бгд. о.; Волиов, пов. 168
Станове, с. Боров, к.; Охт. о. 149, 173
Станове (КасиковеК с. Хтм. о.; Хотмизьк. поз, 163
Сгановськиіі, лрис, Хтм, о,; Хотмизьк, пов. 163
Стара Водолага, сл. Валк. к.; Влк. о., Бєлгород, пов. 147, 148
Стара Мсрчнка, с, Валк. к,; Влк. о.
Стара РабЕїна, сл, Охтир. к.; Охт, о. 171
Стара Рабинь, сл. Охтир. к.; Бгд. о. 167
Стара Сагорівка, сл. Ндр, о.; Путивль пов. 161
Старе, с. Сумськ, к.; Смс. о. 152
Старий Мерчик, с. Валк. к.; Влк, о. 147
Старнкове, с, Ввч. о.; Корочан. пов, 144
Стариця, с. Ввч. о.; Бєлгород, пов, 60, 100. 143
Сгароіванівське, с. Охтир, кл Охт. о, 148, 172
Сгаросїлля, с. Хгм. о.; Хотмизьк. пов, 104
Степка, р, 154
Степанівна, с. Сумськ, к.; Смс. о. 152
СтепанІвське, с. Білопіль. к.; Блп. о. 158
Степець, хут. Сумськ, кл **С**\ЕС. о. 152
Стецівка, пос, Сумськ, к; Смс. о. 152

Столовихенський, хут. Білопіль. кд Блп. о. 158
Стратилатіяка (Кам'янка), іюе. Ізюм, к.; Кім. о. 16$
Стр^булкотими, хут. Сумськ. к.; Смс. о. 153
('.третейське (МололовяЛ.і сл. Салив, ноп. 14 1
СтрпОгльківщЕнза, хут. Мрп. о.; Красрзппіль. поп. 156
Стрпгуїііїї, с. Хтм. од Хотмизьк. поп. 163
Стрілонька, сл. (частина м. Хотмнзька) Хтм. о. 92, 163
Стрілим*, р. 95
Отрупівсі.кнп, хут. Мрп. о.; Крисиоиіль. поп. 156
Отулепка (Сїуденек), р. 52, 88, Щ; 9г>. 99. 127
Слу,:сі:нн Колодязь, сл. Чугуїв. глоіз 80
Студенок, с. Балакл, к,, їзм. о, 166
Ст уденпк, частина м. Миропілл^ 89
Суджчу, м. 63. 157
Суданський пов. 25, 2.\ 59, ПО, і і і, 128
Сула.,, 27, 53, 62. 91, 112, 113. і27
Сулка, р. 113, 127
Суми, повітове м. Харків, нам. 9. 2-і, 32, 43, 51, 52, 56. 63. 64, 78, 84, 86—91, 109, 126, 152, 170-172, і80, 189-ї91
Сума іСуми), р. 26, 51, 87, 109, 126, 127, 153. 162
Сумка, р. 51, 87, 109, 126, 127
Сумська оол. 5
Сумська пров. 25, 52, 53, 89, 90, *Щ.* 154, 156, 160, 162, 164
Сумське к. 152. 154, 156, 160, 162
Сумський о. (пов.) 25—27, 29, 58—60, 62, 64, 65, 104, 108--113, 124, 126, 129, 152—154, 185,. 188, 191, 192
Сумський полк 22, 23, 51. 53, 87, 90. 109, 119, 384
Сумський шлях 43, 124
Сумковеькє, с, Балакл. к,; Ізм, о. 160
Суіірупінський, хут. Лебедин, кд Лбд. о. 160
Суркове, с. Ввч. о.; Бєлгород, пов. 343
Суха Балаклійка, р. 27, 110
Суха Боровенька, р.95, 96
Суха Грунь (Грунька) р. 28, 104, 305
СухТІЙ Бурлучек, р. 99
Сухий (Богодухівськлнн) Мерчнк, р. 102, 103
Сухий Ізюмеиь, р. 136
Сухинівка, с. Блп. о.; Путивль, поз. 159
Сухобалаклінка,. с. Балакл. к.; Ізм. о. 166
Суховерхівка, сл, Ндр, о.; Путивль, пов. 161
СушРЇЛЇВСЬКПЙ, хут. Сумськ. к.; Смс. о. 152

Таволжанка, с. Ввч. о.; Бєлгород, пов. 143
Гавр |да 124
Таврійська обл. 63, 78, 80
Таганрог, м. 63, 78
Тамбов, м.-адм. иеитр Тамбовського нам. 42, 124
Таплинка, р. 100, 101
Таранівка, сл. Мереф. кд Влк, о. 104, 147
Тарасівна, с. Бгд. о.; Волнов. пов. 368
Таратутївськиґз, хут. Мрп. о.; Красконіль. пов. 156
Татарія 15
Татарчсвське, пос. Ізюм, к.; Ізм. о, 165
Тванка, р, 53, 9!, 127
Теменка, р 153
Тсплинське, пос, Ізюм, к.; Ізм. о. 165
Теплянка, р. 116

Теребонпе (Обсхївка), с, Хтми.'пас иов. 156
Терешкївка. с. Сумськ. к.; Смс. о"_ 152
Тери, р. 27, ГІД 127
Тормаве, с, Чугуїв і!ов. 14 І
Терни, сл. Ндр. о,; Путивль. йї%. 114, 101
]\'РНОВ. ПОС. ХпрКІП. На №5. і$7
']\'РІІСША, сл. Ввч. о. 144
Тернове, с. Ввч. о.; Бєлгород, пов. І43
Тр^хтемирів (Техтсмирів, Трехіемпрів) 18, 20
']';', чофіївкв. пос. Мрп. од Крагиопіль, поп. 155
Тимофіївка (Непідкрпта), сл. Хрк. од Садтш, ЇЇЙІ\. 140
Тнмеькнй пов': 26, !28
Тнтовка, сл, Ввч. од Бєлгород, пек. 143
їнтовка. сл, Ввч. од Корочан. пов. 144
Тиха Грунька, р. 23
Уїткіпо, с. Блп. од Путивль, пов. 158
То кета, р, **3** І3
Товстий Луг, с, Мижирии. кд Ндр. о. 302
Тогапна, р. 341
Токар, с. Сумськ. кд Смс. о. 153
Токарі, с. Лебедин, кд Лбд. о. 159
Толоконне, с. Ввч, о.; Бєлгород, пов. 144
Толкачівка, с. Бєлгород, пов. 143
Тополі, с, Хтм. од хотміізьк. пов. 163
Третя Братениця, р. 102, 1Н, 115
Трефілївка, с. Хтм. од Хотмизьк. лов, 363
Трнгу б івськнн, хут. Лебедин, кд Лбд. о. 160
Троїнькз, сл. Ввч. од Бєлгород, пов. 143
Троїпкс (Жуківка), с. Ндр. од Путивль, лов. 162
ТроСЕіе, с. Мереф. кд Хрк, о. 338
Троєний,' хут. Липец. кд Злч. о. ]4>
Тростяна, р. 95, 96
Тростянепь, р. 128
Тростянень,'с. Охтир. к.; Охт. о. 64, 105, 348, !72
Троське (Крюківкз), с. Хтм. од Хотмизьк. пов. 103
Трухайівка, с. Котелев, кд Крс. о. 15і
Гула, м. 25, 44, 63, 128
Тульське нам. 39
Терє, с. Мрп. од Краснопіль. пов. 355
Тсрівеькип, хуг. Олешан. кд, Злч. о. 145
Турушка, р. 303, 126

Угорщина 17
УгрОїдн, с. Мрп. од Краснопіль. пов. 155
Удл (Уди), р. 26, 27, 29, 39—42, 49, 60, 62, 82, 83, *'0%* 9 99, 102, 124, 125
Удава, р. 110, 127
Уд'е, с, Олешан. кд Злч. о. 144
Уди. с. Злч. од Бєлгород, пов. 146
Україна (Українська Радянська Соціалістична Республіка) 5, 19, 20, 22, 32, 34, 39. 40, 44, 45, 47, 43, 50, 81 85, 96, 119, 125
Ульяпівка, с. Білопіль. к.; Смс. о. 154
Усерєд, м. 21
Успенське (Єфремівка), с. Мрп, од Краснопіль. пов. **156**
УСТСЕІКЗ, с. Ввч. од Бєлгород, пов. 144

Усть-Самара, р. 18
Утнівка, с. Мереф, к.; Хрк. о. 138
Ушакове, с. Ввч. о.; Бєлгород, пов. 143

Федорівський, хут. Салтів. пов. 141
Філіпівка, с, Хрк. о. 62
Філіпове (Уди), с: Харків, кл Хрк. о. 137
Фїлонівський, хут. Котелев. к.; Крс. о, 151
Фїлонівський, хут. Мижириц. к.; Лбд, о, 16(і
Фолфіна, р. 127
Фощевате, пос Ізюм, к.; Ізм. о. 165, 166
Фощєватий, хут. Боров, к.; Охт, о. 149
Фрідріхлорфське, пос. Ізюм, к.; Ізм, о. 165

Харків, м,—адм. центр Харків, нам. 6—10, 24, 32, 33—40, 42—48, 50—56, 62—64, 73, 76—78, 80-93, 95—98. ***Ш*** 102, 108, 119. 124, 136—139, 170, 171, 173, 174, [79—184, 191
Харків, р, 27, 29, 40-42, 60, 62, 76, 95, 102, 124, 125, 145
Харківська губ. 63, 72, 82, 83, 85, 91, 181
Харківська обл. 5, 9
Харківська пров. 25, 49, 128
Харківське к. 137, 138, 145
Харківське нам. 5—17, 22, 25—27, 40, 44, 47, 48, 57—59, 61—64, 67, 71, 73—75, 78^96, 98—105, 107, 108, 110—116, 118—123, 125-128, 136, 137, 169, 179—183. 185, 187. 188, 191
Харківський край 6
Харківський о. (лов.} 9, 25—27, 29, 47, 48, 58—60, 62, 64, 94—107, І 10-116, 119, 124, 125, 123, 137-1-10, 147, 185, 186, 188, 191. 192
Харківський полк 22, 23, 49. 51, 84, 87, 119, 179, 183
Хатин, с, Смс, о, 109
Хатнє, с. Чугуїв, пов. 141
Хвошевата, р, 126
Херсеківка, сл. Валк. к.; Влк. о, 147
Херсон, м. 43, 63
Херсонес Таврійський, м, 15, 25, 43, 128
Херсонська, вул. 41, 179
Хмелівський, хут, Мрп. о.; Краснопіль. пов. ||6
Холодна гора 40, 41, 76
Холодна, р. 95, 96
Хомеківський, хут. Лебедин, к.; Лбд. о. 159
Хомутка, р. 154
Хорол ґХороля), р. 28, Ііз, 114, 127
Хорошев, сл, Мереф. к., Хрк. о. 138
Хотезьке (Зибние, Ієзлеаське), с. Хтм, о.; Хотмизьк. пов. 163
Хотень, с. Сумськ. кл Смс о, 152
Хотім ля, р. 26, 99, 125, 14 І
Хотімля, м-ко (сл.) Хотім, к.; Чугуїв, лов. 99, 100, 141
Хотім ля не ьке к. 1-Й, 143
Хотмизьк (Хотммжеьк, Хотмлішськ), повітове м, Харків нам. 11, 21, 22, 54. об, 63, 32, 86, 83, 92, 93, N5, 128, 163, 170, 182, 137-191
Хотмизький о. (поз.) 25, 26, 28, 29, 54, 58-60, 62, 64, 65, 92, 101, 102, 107, ПО, 115, 124, 126, 128, 356, 163, 164 І85, 186, 188, 190-192
Хрупівка, сл. Печен, к,, Ізюм. пров. 142
Хрущівка, пос, Богодух. к.; Бгд, о, 167
Худяківка, с. Блп. о.; Путивль, пов. 159
Хухомля, р. 104, 106
Хухра, р. 26, 104, 106, 126
Хухра, сл. Охтир. к.; Охт. о, 148, 171

Цапівка, пос. Олешан. к.; Злч. о, 145
Цареборисівка (Царев—Борисов), пос, Ізюм, к.; Ізюм, о. 21, 48, 116, 119, 164
Царєгородський шлях 48
Царицин І м. 43, 77, 124
Царкунів, с. Бєлгород, лов. 139
Церпуни, с. Лнпец, кл Хрк. о. 138
Церпунівський, хут. Липеи, к.; Хрк, о. 138
Цикляеве, с. Ввч. о.; Бєлгород, пов, 143
Цимбалів, хут, Сумськ, к.; Смс, о. 154
Цішляївка, сл, Ввч, о.; Корочан. пов. 144

Чегрнн-Дуброви, м-ко Катеринославське нам, 62
Чепелівський, хут, Миропіль. к, Мрп. о, 155
Чепель, пос, Ізюм, к,, Ізм. о, 165
Чепельське, пос, Ізюм, к.; Ізм. о. 165
Червона (Чермна) Росія 17
Черемошна, р, 126
Черемушне, пос. Валк. к.; Влк. о. 146
Черемушна, сл. Балакл. к., Чугуїв, пов.; їзюм. пров. 142
Черемушне, пос. Ізюм, к,; Ізм. о, 165
Черемушне, с. Ізм. о.; Бєлгород, пов. 143, !67
Черєпіз, хут. Ндр, о,; Путивль пов, 161
Черепівка, с. Ндр. о.; Путивль, пов, 161
Черепівка (Тернівка), сл. Блп. о.; Путивль, пов. 159
Черкаси, м. 21
Чсркаськ, м. 63, 78
Черкаська Лозова, сл. Харків, к.; Хрк, о. 137
Черкаські Тишкн, с. Липенк. к,; Хрк. о. 138, 139
Черлене, сл, Лебедин, к,; Лбд. о,; Путивль, пов. 159, 161
Чернетчина, с. Краснокут. кл Крс. о, 151, 177
Чернетчина, с. Мрп. о.; Краснопіль. пов. 155
Чернетчина, с, Охтир. к,; Охт. о. 148. 172, 177
Чернетчина, с. Сумськ. к,; Смс. о. 152
Чернецький, хут, Лбд. о,; Путивль, поз. 161
Чернігів, м. 40, 73
Чернігівське нам. 5, 6, 17, 25—28, 44, 53, 63, 91, 104 — 106, 112, 113, і 19, 126, 127
Чернігівський поз. 106
Черняківка, сл. Лнпец, к,; Злч. о. 145
Чорне море 37, 38, 53
Чорноглазівка, с. Олешан. к.; Злч. о, 145
Чугівка, р. 48, 80, 99
Чугівка, сл, Чугуїв, пов. 80
Чугуїв, м.-адм. центр Чугуїв, пов. 21, 43. 43, 56, 63, 80, 31, 83, 92, 93, 99, 119, 125, 140, 170. І82, 1*7-і 91
Чугуївський о, (поз.) 25—27, 29, 53—60, 62, 61, 65, 95, 99, 100, 103. ЇМ, 116, 119, 124, 125, 123, 140--І42, 148, 166, 135, 186, 138, 191, 192

Чугуївський полк 4 8 , 81, ! 86
е. Хтм. о.; Хотмизьк. [ІОН. ЮЗ
Ч\ліахікк;\ СЛ. Лбд. о.; Олен кін. ПОЕ-:. і60

ПІЕіурськЕП!, хут. Мпжирнк. к.; Лбд. о. 100
Шпаківка, !іос. Ізюм, К.; ілм. о. 164
Шп плівка, с. Сумськ. к.; Смс. о. 152
Штеїіївка, с. МнжЕфші. К., Ндр. о. 102
ІІ.ІСОІЕЮ, с. ЧУГУЇВ, ПО?. 14 1

>№7. Білопіль. к.; Блп. о, 158

, сл. Сумськ, І:.. .Чр;;. [і і. І-л 1
Юрасівка, сл. Блп. о.; Путивль, пов. 358
Юсупівка, сл. Сумськ. к.; Смс. о. 153

Яолонів, м. 21
Чблочкозс, с. Ввч. о.; Бєлгород, пов 1-і3
Яблучне, с. Охтнр. к.; Бгд. о.. 1б8
Чблучьшї, хут. Олен;ан. к.; Злч. 14."-
Чковлівка. сл. Харків, к.; Хрк. о. 137
•4 мне, сл Вогодух, к,, Бгд, о, 3 07, 1 73
Янків Ріг, сл. Охтир. кд Охт. о. 148, 172
Мрове, с. Балакл. кд Ізм. о. 166

## *Додатки*

Ярівськніі, хут. Мри. о.; Краснопіль. ЕІОН-. 155
Яропіївка, с. Олешан. к.: Здґі. о, !-і5
Ясенок, с. Боров, к.; Охг о, 140. 17.;
, С. Білопіль. К.: Блп. о і58

X V

Біля с, Будилкн, Лс'О&іші кд Л'бд. 0. і59
Вортсновського, поручика, Сумськ. к.: Смс. І,. [7
Гол і ціпі а Михайла Михайловича, генерал-фел:..
Валків, по в. 45
Захаржевсякої, вдови полковника, МижирЕш. І Лбд.
160
Земоорськнх, поміщиків-; Харк, к.; Хрк. о. 38*
Клочннкова, КЗЕШСЛЯРНСТА, Сумськ. к.; Смс. о.
Крамарьова, сотника Мрп. о.; Краснопіль. пов. 150
Кремповського, протопопа, Мнжирнц. к.; Лбд.
Лнрітвара Степана, обивателя, Сумськ. к.; Смс.
Михайлівського Предтеченського м-ря. Мижпркц
о. 160
Надточієва, регістратора, Сумськ. к.; Смс. о. 153
На протоці Солонин Ліг, Хтм. о.; Хотмизьк. пов* 103
На р, Боброва, Хтм, о.; Хотмизьк нон, 163
На р. Ворслиия. Хтм. о.; ХОТМІЕЗЬК. пов. 163
На р. ЖИТІЄ, Сумськ. к.; Смс. о. 153
На р. Рокитна, Хтм. о.; Хотмизьк. пов. 163
На р. Тоганка, Чугуїв, ЕЮБ. 141
Перехрестовз, депутата. Сумськ. кд Смс. о. 1-5:3
Подільської, дружи НЕ] комісара, Мрп, о.; КрасноЇ-ІЛЬ.
156
Шапочипкова, прапоршнка, Мнжнриіі, к.; Лбд. о. 160.
Штепова, капрала, Мпжириіі; к.,.Ндр. о, 162

# ЗМІСТ

ПЕРЕДМОВА
5

ВІД УПОРЯДНИКІВ

ОПИСИ ХАРКІВСЬКОГО НАМІСНИЦТВА
КІНЦЯ XVIII СТ.
із

ТОПОГРАФІЧНИЙ ОПИС
ХАРКІВСЬКОГО НАМІСНИЦТВА З ІСТОРИЧНОЮ
ПЕРЕДМОВОЮ
15

ТОПОГРАФІЧНИЙ ОПИС
ХАРКІВСЬКОГО НАМІСНИЦТВА 1785 РОКУ
й£

ТОПОГРАФІЧНИЙ ОПИС
ХАРКІВСЬКОГО НАМІСНИЦТВА 1787 РОКУ
1 I!)

МАТЕРІАЛИ ДО ІСТОРІЇ СКЛАДАННЯ
ОПИСІВ ХАРКІВСЬКОГО НАМІСНИЦТВА
Із і

ЛИСТИ П. О. СОЇЇМОНОВА В. 0. ЧЕРТКОВУ
132

ПЛАН ТОПОГРАФІЧНОГО ОПИСУ
Ш

ЛИСТИ В. О. ЧБРТКОВА П. О. СОЙМОНОВУ
136

ВІДОМІСТЬ, З ЯКИХ САМЕ МІСТ 1 ПОВІТІВ
ХАРКІВСЬКЕ НАМІСНИЦТВО СФОРМОВАНЕ
ТА СКІЛЬКИ БУЛО В НЬОМУ ОСІБ НА 1779 Р.
137

ОПИС МІСТА ОХТИРКИ З ПОВІТОМ
*171*

ОПИС МІСТ ХАРКІВСЬКОГО НАМІСНИЦТВА
1796 РОКУ
**179**

ВІДОМОСТІ ПО ХАРКІВСЬКОМУ НАМІСНИЦТВУ
ПРО НИЖЧЕЗГАДАНЕ
[35

ТАБЛИЦІ ЗВЕДЕНИХ КІЛЬКІСНИХ ПОКАЗНИКІВ
ОПИСІВ ХАРКІВСЬКОГО НАМІСНИЦТВА
!91