

АФРИКА

ЭНЦИКЛОПЕДИЧЕСКИЙ СПРАВОЧНИК



АФРИКА

ЭНЦИКЛОПЕДИЧЕСКИЙ СПРАВОЧНИК

В ДВУХ ТОМАХ

**Научно-редакционный совет издательства
«Советская энциклопедия»**

А. М. ПРОХОРОВ (председатель), И. В. АБАШИДЗЕ, П. А. АЗИМОВ, А. П. АЛЕКСАНДРОВ, В. А. АМБАРЦУМЯН, М. С. АСИМОВ, С. Ф. АХРОМЕЕВ, Ф. С. БАБИЧЕВ, Н. В. БАРАНОВ, А. Ф. БЕЛОВ, Н. Н. БОГОЛЮБОВ, Ю. В. БРОМЛЕЙ, В. Х. ВАСИЛЕНКО, В. В. ВОЛЬСКИЙ, В. П. ГЛУШКО, Д. Б. ГУЛИЕВ, А. А. ГУСЕВ (заместитель председателя), А. Г. ЕГОРОВ, Н. А. ЕГОРОВА, В. П. ЕЛЮТИН, В. С. ЕМЕЛЬЯНОВ, К. А. ЗУФАРОВ, Ю. А. ИЗРАЭЛЬ, А. А. ИМШЕНЕЦКИЙ, А. Ю. ИШЛИНСКИЙ, М. И. КАБАЧНИК, Г. В. КЕЛДЫШ, В. А. КИРИЛЛИН, И. Л. КНУНЯНЦ, Е. А. КОЗЛОВСКИЙ, М. К. КОЗЫБАЕВ, М. И. КОНДАКОВ, Ф. В. КОНСТАНТИНОВ, М. А. КОРОЛЕВ, В. А. КОТЕЛЬНИКОВ, В. Н. КУДРЯВЦЕВ, М. И. КУЗНЕЦОВ (заместитель председателя), В. Г. КУЛИКОВ, И. А. КУТУЗОВ, Г. И. МАРЧУК, Ю. Ю. МАТУЛИС, Г. И. НААН, И. С. НАЯШКОВ, М. Ф. НЕНАШЕВ, А. А. НИКОНОВ, Б. О. ОРУЗБАЕВА, В. Г. ПАНОВ (первый заместитель председателя), Б. Е. ПАТОН, В. М. ПОЛЕВОЙ, Ю. В. ПРОХОРОВ, Н. Ф. РОСТОВЦЕВ, А. М. РУМЯНЦЕВ, Б. А. РЫБАКОВ, В. П. САМСОН, В. И. СМИРНОВ, Г. В. СТЕПАНОВ, В. Н. СТОЛЕТОВ, И. М. ТЕРЕХОВ, В. А. ТРАПЕЗНИКОВ, П. Н. ФЕДОСЕЕВ, Е. И. ЧАЗОВ, И. П. ШАМЯКИН.

МОСКВА
«СОВЕТСКАЯ ЭНЦИКЛОПЕДИЯ»

АФРИКА

ЭНЦИКЛОПЕДИЧЕСКИЙ СПРАВОЧНИК

ТОМ ПЕРВЫЙ

А-К

Главный редактор

Ан. А. ГРОМЫКО

Члены редакционной коллегии

В. М. ВАСЕВ, А. М. ВАСИЛЬЕВ, Н. И. ГАВРИЛОВ,
Л. В. ГОНЧАРОВ, А. П. ГОРКИН, М. Б. ГОРНУНГ, Ю. С.
ГРЯДУНОВ, А. Б. ДАВИДСОН, Ю. Н. ЗОТОВА, Л. Ф.
ИЛЬИЧЕВ, Р. Н. ИСМАГИЛОВА, С. С. КОЗИЦКИЙ,
К. С. КРЕМЕНЬ, М. А. КУЗНЕЦОВА, С. Ф. КУЛИК,
Е. А. ЛЕБЕДЕВ, В. А. ЛИХАЧЕВ, В. М. МАКАРЕВИЧ
(ответственный секретарь), П. И. МАНЧХА, И. Д. НИ-
КИФОРОВА, Д. А. ОЛЬДЕРОГГЕ, Н. В. ОХОТИНА,
Е. М. ПРИМАКОВ, Г. Б. СТАРУШЕНКО (заместитель
главного редактора), В. А. СУББОТИН, Е. А. ТАРА-
БРИН, А. Ю. УРНОВ, А. А. ШВЕДОВ.

МОСКВА
«СОВЕТСКАЯ ЭНЦИКЛОПЕДИЯ»

1986

НАУЧНЫЕ КОНСУЛЬТАНТЫ

География — Э. Б. АЛАЕВ, М. Б. ГОРНУНГ, Ю. Д. ДМИТРЕВСКИЙ.

Экономика, внешнеэкономические связи и региональные проблемы — Л. И. АЛЕКСАНДРОВСКАЯ, С. А. БЕССОНОВ, М. Я. ВОЛКОВ, М. Ф. ГАТАУЛЛИН, В. М. КОЛЛОНТАЙ, В. П. ЛОГИНОВА, В. В. ЛОПАТОВ, Г. И. РУБИНШТЕЙН, Б. Б. РУНОВ, Г. В. СМИРНОВ, А. Я. ЗЛЬЯНОВ.

Социально-политические проблемы — Н. Д. КОСУХИН, Г. И. МИРСКИЙ, В. П. СИДЕНКО, Л. М. ЭНТИН, Л. Д. ЯБЛОЧКОВ.

История — Н. А. ИВАНОВ, Л. Е. КУББЕЛЬ, И. В. СЛЕДЗЕВСКИЙ, М. Ю. ФРЕНКЕЛЬ.

Право — Е. Д. ЗОЛОТАРЕНКО, В. Е. ЧИРКИН, Ю. А. ЮДИН.

Этнография и национальные проблемы — Б. В. АНДРИАНОВ, Р. Н. ИСМАГИЛОВА, С. Я. КОЗЛОВ.

Литература и языки — В. Н. ВАВИЛОВ, В. А. ВИНОГРАДОВ, И. Д. НИКИФОРОВА.

Искусство — Л. О. ГОЛДЕН, Н. Е. ГРИГОРОВИЧ, В. Б. МИРИМАНОВ.

Геология — Ю. Я. КУЗНЕЦОВ, В. И. СМИРНОВ, В. Е. ХАИН.

Здравоохранение — О. П. ЩЕПИН.

НАУЧНЫЕ РЕДАКЦИИ И ОТДЕЛЫ ИЗДАТЕЛЬСТВА

Биология. Зав. редакцией А. В. СИМОЛИН, ст. научные редакторы: И. В. ТЕТЮРЁВА, Э. А. ШИМБИРЁВА, научный редактор Л. И. МА-НУИЛЬСКАЯ.

Всеобщая история — куратор издания. Зав. редакцией В. М. МАКАРЕВИЧ, ст. научные редакторы: Е. Г. ГУРАРИ, кандидат историч. наук В. Я. ПЕТРУХИН, кандидат историч. наук Л. А. СЕДОВ, кандидат историч. наук И. И. СОКОЛОВА, А. Д. СЫРКИН, научные редакторы: кандидат историч. наук С. А. АБЛИНА, О. М. ИВАНОВА, Н. А. НИКИТИНА, Л. Н. ПРОШИНА, младшие редакторы: О. М. КУЗЬМИНА, Т. А. МАРКИНА, Е. В. СМЕРНИЦКАЯ.

География. Зав. редакцией кандидат географич. наук А. П. ГОРКИН, ст. научные редакторы: В. А. БЛАГООБРАЗОВ, Н. Г. ДУБРОВСКАЯ, Л. В. КАЛАШНИКОВА, И. В. ЛОКРОВСКИЙ, научные редакторы: М. Ю. КИСЕЛЁВА, Г. Д. КЛИМОВА, кандидат географич. наук Л. Г. КОРОЛЬ, З. Н. ПИСЬМЕННАЯ, редактор Г. Н. МИНАКОВА.

Геология и горное дело. Зав. редакцией кандидат технич. наук Л. М. ГЕЙМАН, ст. научный редактор Т. А. ГРЕЦКАЯ, научные редакторы: Т. Н. ЛОГИНОВА, Л. И. ПЕТРОВСКАЯ.

Государство и право. Зав. редакцией Н. Л. ТУМАНОВА, научный редактор кандидат экономич. наук В. А. ФИРСОВ.

Изобразительное искусство и архитектура. Зав. редакцией В. Д. СИНЮКОВ, ст. научный редактор Е. Н. СИЛЬВЕРСВАН, научный редактор кандидат искусствоведения Т. Х. СТАРОДУБ.

Литература и языкознание. Зав. редакцией М. Н. ХИТРОВ, ст. научные редакторы: кандидат филологич. наук Л. И. ЛЕБЕДЕВА, кандидат филологич. наук И. К. САЗОНОВА, научные редакторы: Л. С. ЛИТВИНОВА, Л. Г. МКРТЧЯН.

Медицина, физическая культура и спорт. Руководитель группы кандидат мед. наук В. И. БОРОДУЛИН, ст. научные редакторы: А. В. БРУЕНОК, Б. И. ФОМЕНКО.

Музыка. Зав. редакцией С. Р. СТЕПАНОВА, ст. научный редактор О. А. ВИНОГРАДОВА.

Народное образование, печать, радио, телевидение. Зав. редакцией Ю. Н. КОРОТКОВ, ст. научные редакторы: Г. Г. МАКАРЕВИЧ, С. Р. МАЛКИНА.

Редакция словаря. Зав. редакцией А. Л. ГРЕКУЛОВА.

Сельское хозяйство и ветеринария. Зав. редакцией Л. Н. ПОПОВА, ст. научные редакторы: О. А. АЗАРОВА, О. В. ЛАПШИНА, Л. А. ЛЕОНОВА.

Театр и кино. Зав. редакцией И. И. МОРАВЕК, ст. научный редактор кандидат искусствоведения Н. Д. ГАДЖИНСКАЯ, научный редактор Б. М. ХУДЯКОВА.

Философия. Зав. редакцией кандидат филос. наук Н. М. ЛАНДА, ст. научный редактор Ю. Н. ПОПОВ, научный редактор О. Е. НЕСТЕРОВА.

Экономика. Зав. редакцией кандидат экономич. наук Б. С. СУРГАНОВ, научный редактор С. М. РЫЛОВСКИЙ.

Главный художник Л. Ф. ШКАНОВ.

Редакция иллюстраций. Ст. художественный редактор Л. П. МУШТАКОВА.

Редакция картографии. Зав. редакцией И. В. КУРСАКОВА, ст. научные редакторы: В. А. ГАМАЮНОВ, Т. П. ИЛЬИНА, Н. Н. КОВАЛЕВА, Л. А. ЛЮБКОВА, Е. В. ПУСТОВАЛОВА, М. Л. ПЕТРУШИНА, Л. И. ЯКУШИНА, научные редакторы: И. А. ВЕТРОВА, В. И. КОПЫЛОВА, В. В. НИКОЛАЕВА, Е. Д. ПУГАЧЁВ, ст. корректор Л. М. СОЛУЯНОВА, оформитель Н. М. ТАРУНИНА.

Иностранная редакция. Зав. редакцией Н. В. ЗАРЕМБА.

Литературно-контрольная редакция. Зав. редакцией М. М. ПОЛЕТАЕВА, ст. редакторы: Е. Н. ЗИЗИКОВА, И. И. ПЕТРОВА.

Группа проверки и сопоставления фактов. Руководитель группы ст. научный редактор И. Н. ПЕТИНОВ, научный редактор И. В. ГОНЧАРОВА, редакторы: Т. В. ЖУКОВА, Ю. К. ЗАСС, И. И. МИМИНОШВИЛИ, И. С. РЯХОВСКАЯ, Г. Ф. СЕРПОВА.

Группа библиографии. Руководитель группы ст. научный редактор В. А. СТУЛОВ, научный редактор ШИЛОВА Л. В., ст. редакторы: Н. С. ИЛЮШЕЧКИНА, Т. Н. КОВАЛЕНКО, В. Н. СЕЛЕЗНЕВА.

Группа транскрипции и этимологии. М. А. КРОНГАУЗ.

Отдел комплектования. Зав. отделом Р. Б. ИВАННИКОВА.

Производственный отдел. Зав. отделом Л. М. КАЧАЛОВА, зам. зав. Н. С. АРТЕМОВ.

Плановый отдел. Зав. отделом А. И. СОЛОДОВНИКОВА.

Техническая редакция. Зав. редакцией А. В. РАДИШЕВСКАЯ, ст. художественно-технический редактор Л. А. ЛЕБЕДЕВА, ст. технический редактор Р. Т. НИКИШИНА.

Корректорская. Зав. Н. М. КАТОЛИКОВА и Т. И. БАРАНОВСКАЯ.

Отдел перепечатки рукописей. Зав. отделом Л. А. МАЛЬЦИНА.

Художник Н. Б. СТАРЦЕВ.

Авторы слайдов. Н. А. БАРАТОВ, Р. Э. БЕНИАМИНСОН, А. Я. ГОРЯЧЕВ, Н. Н. ДРОЗДОВ, С. Ф. КУЛИК, А. С. ЛЕВИН, С. А. СЛИПЧЕНКО.

Рабочая группа Института Африки АН СССР. Л. И. АЛЕКСАНДРОВСКАЯ, С. А. БЕССОНОВ, М. И. БРАГИНСКИЙ, В. К. ВИГАНД, Ю. Н. ВИНУКОВ, М. Л. ВИШНЕВСКИЙ, Н. И. ВЫСОЦКАЯ, Л. О. ГОЛДЕН, А. Ю. ГРУШЕВСКИЙ, Ю. Н. ЗОТОВА (руководитель группы), Р. Н. ИСМАГИЛОВА, Л. П. КАЛИНИНА, И. Т. КАТАГОЩИНА, М. В. КИСЛЯКОВА, Ю. М. КОБИЩАНОВ, С. С. КОЗИЦКИЙ, Н. Д. КОСУХИН, М. А. КУЗНЕЦОВА, А. Б. ЛЕТНЕВ, В. П. ЛОГИНОВА, Ю. В. ЛУКОНИН, И. Б. МАЦЕНКО, Л. И. МЕДВЕДКО, А. Н. МОСЕЙКО, Г. А. НЕРСЕСОВ, З. С. НОВИКОВА (зам. руководителя группы), М. В. РАЙТ, Г. И. РУБИНШТЕЙН, И. Е. СИНИЦЫНА, С. А. СЛИПЧЕНКО, Г. В. СМИРНОВ, Г. Б. СТАРУШЕНКО, В. А. СУББОТИН, П. Ф. ТЕПЛОВ, Л. К. ТУМАНОВА, Г. М. УШАКОВА, В. П. ХОХЛОВА, Ю. Н. ЧЕРКАСОВ, Э. А. ШАУРО, Л. Д. ЯБЛОЧКОВ, Л. М. ЯНЧИШИНА.

ПРЕДИСЛОВИЕ

Выход в свет второго издания энциклопедического справочника «Африка» вызван растущим интересом советской и зарубежной общественности к жизни народов Африки, к важным социально-экономическим и политическим переменам, происходящим на Африканском континенте, к его истории и культуре. Большое число работ советских авторов, изданных в последнее время, охватывает широкий круг новых кардинальных проблем развития африканских стран, таких, как движущие силы и основные этапы революционного процесса, направления и пути социально-экономического и общественно-политического развития, социалистическая ориентация как наиболее эффективная форма социального прогресса в современных условиях развивающихся стран, борьба за Новый международный экономический порядок (НМЭП), против засилья транснациональных корпораций. Объем разносторонних научных данных об Африканском континенте и его проблемах существенно вырос, и у современных исследователей значительно расширились возможности предложить читателю обобщенную картину изменений, происходящих в Африке в наши дни.

Новое издание отражает огромные перемены на континенте за последние десятилетия. Ещё четверть века назад африканские страны в подавляющем большинстве были колониями. Потребовались героизм и самоотверженность тысяч и тысяч борцов, всесторонняя помощь, прежде всего социалистических стран, прогрессивной мировой общественности, чтобы сокрушить последние колониальные империи. 1960 год, принёсший независимость 17 государствам, вошёл в историю как «Год Африки». К концу 60-х гг. в Африке было уже 42 независимых государства. В 70-е гг. добились самостоятельности португальские колонии, и к середине 80-х гг. число независимых государств превысило 50. В ЮАР растёт сопротивление расистскому режиму, а оккупированная ею Намибия продолжает борьбу против колониального господства. Пытаясь законсервировать существующие порядки, правящие круги этого государства сочетают ужесточение репрессий с политическим лавированием как внутри страны, так и на международной арене. Им это удаётся только благодаря поддержке со стороны империалистических держав, особенно США. Но дни колониализма и в этом регионе уже сочтены.

Капиталистический Запад продолжает рассматривать Африку как сферу приложения капитала, источник сырья и рынок сбыта. США и государства Западной Европы в интересах монополистического капитала проводят неоколониалистскую политику, целью которой является сохранение или восстановление своего экономического, политического и военно-стратегического господства. Гегемонистские планы США и их союзников предусматривают превращение Африки в поставщика стратегического сырья, использование её территории для создания военных баз, превращение всего континента в трамплин агрессии в других регионах земного шара. Вот почему Запад стремится остановить или хотя бы замедлить развитие революционного процесса. Странами американского империализма и его союзников разжигались и углублялись внутренние и международные конфликты в различных районах Африки. В этих целях США используют ЮАР и Израиль. Юг и северо-восток континента объявляются сферами американских жизненных интересов, а к национально-освободительным движениям приклеивается ярлык терроризма. Империализм спекулирует также на экономических и иных трудностях, с которыми сталкивается Африка, — хронической нехватке продовольствия, а то и голоде, безработице, неграмотности и слабости экономики.

Борьба против засилья иностранных монополий ведётся африканскими странами во внутрисоциальном и международном плане. В странах социалистической ориентации сокрушено политическое господство империализма, взят курс на постепенную ликвидацию позиций иностранных монополий, повышается роль трудящихся в жизни общества, развёртывается кооперативное движение. В странах капиталистического развития предпочтение отдаётся росту национального частного сектора. На международной арене африканские государства активно подключились к борьбе за перестройку международных экономических отношений на справедливых началах, которую уже давно ведут Советский Союз, другие социалистические государства. Выдвигаемое освободившимися странами требование утверждения НМЭП получает активную поддержку со стороны стран социалистического содружества.

На континенте всё больше убеждаются в том, что борьба за НМЭП может увенчаться полным успехом только при условии проведения глубоких социальных преобразований внутри каждой страны. Поэтому борьба против эксплуатации и социального неравенства является в то же время борьбой за достижение экономической независимости. Усилия в этом направлении уже привели к значительным социальным изменениям. В большинстве стран Африки сформировался и активно отстаивает свои классовые и общенациональные интересы пролетариат. Неуклонно растёт численность и влияние его партий — марксистско-ленинских и авангардных партий трудящихся. В связи с трансформацией традиционного сектора изменяется характер и структура крестьянства. Африка добилась существенных успехов в области культуры. Готовятся кадры интеллигенции — инженеров, учителей, врачей, работников науки и искусства.

Большинство африканских государств не только борется против расизма и неоколониализма, но и участвует в Движении неприсоединения, поддерживает, в частности в ООН, мирные инициативы СССР, направленные против гонки вооружений и угрозы ядерной войны. Африканские страны выступают против интервенционистской политики империализма, вносят существенный вклад в мирное урегулирование конфликтных ситуаций, выступают за превращение континента в безъядерную зону, а бассейна Индийского океана — в зону мира. Государственные и политические деятели континента далеко отошли от некогда характерного для некоторых из них изоляционизма. Они сознают, что решение таких глобальных, жизненно важных и для их стран проблем, как ликвидация голода, преодоление слабозарывитости, охрана окружающей среды, неразрывно связано с упрочением мира и международной безопасности, с прекращением гонки вооружений и поэтапным разоружением под строгим международным контролем. Усиление влияния африканских государств, как и других освободившихся стран, на ход мировых событий, их возрастающая роль в международных отношениях — отличительная черта современного этапа исторического развития.

Советский Союз делает всё для того, чтобы эта черта проявлялась как можно полнее. С первых дней существования Советское государство в качестве одного из основных принципов своей политики выдвинуло принцип самоопределения народов, активно поддерживает требование о предоставлении независимости колониям и зависимым странам, последовательно выступает в защиту интересов угнетённых народов, постоянно оказывает моральную, политическую и материальную поддержку антиколониальной борьбе. В целях ускорения процесса деколонизации, в частности в

Африке, по инициативе СССР Генеральная Ассамблея ООН приняла Декларацию о предоставлении независимости колониальным странам и народам (1960). Чтобы облегчить народам борьбу против расизма, по инициативе СССР в ООН была принята Декларация о ликвидации всех форм расовой дискриминации (1963) и подписана Международная конвенция о ликвидации всех форм расовой дискриминации (1965).

С 60-х гг. заметно расширились торгово-экономические отношения СССР с Африкой. Советский Союз, другие социалистические государства последовательно развивали и развивают сотрудничество с освободившимися странами, оказывают им помощь в различных областях: экономики и техники, науки и образования, в укреплении обороноспособности. Молодым государствам предоставляются кредиты, не связанные с политическими условиями, погашаемые за счёт традиционного экспорта или продукции построенных с помощью СССР предприятий. Символами советско-африканской дружбы стали: высотная Асуанская плотина, металлургические заводы и другие промышленные предприятия в Алжире, Гвинее, Ливии, Нигерии, Эфиопии и других странах.

Советские люди относятся к африканским странам с интересом и глубокой симпатией. Африканская тематика систематически отражается средствами массовой информации, широко представляется на выставках и фестивалях искусств. Литература об Африке пользуется большим спросом. Готовя к печати энциклопедический справочник «Африка», издательство «Советская энциклопедия» и Институт Африки АН СССР ставили целью удовлетворить запросы широких кругов читателей — специалистов различных отраслей знания, преподавателей и студентов — всех,

кто интересуется странами Африки, их историей, географией, экономикой, внутренней и внешней политикой, социальными отношениями, идеологией и культурой.

Настоящее издание состоит из общего обзора и алфавитной части, насчитывающей свыше 3500 статей. В общем обзоре содержатся разделы по географии, истории, экономике, культуре, международным отношениям, коммунистическому движению, отношениям между СССР и Африкой. В алфавитной части читатель найдёт статьи о важных исторических событиях, о народах и языках Африки, о выдающихся деятелях прошлого, путешественниках, исследователях и учёных, современных политических лидерах, деятелях науки, литературы и искусства. Заметное место занимают статьи о древних и средневековых государствах, современных политических партиях, о национально-освободительном и рабочем движениях, об искусстве и литературе отдельных народов. Здесь же помещены комплексные статьи об отдельных странах, в которых освещается их природа, государственный строй, история, экономика, народное образование, искусство и литература.

Издание даёт и наглядное представление об африканской действительности. Оно содержит около 2000 иллюстраций, по большей части цветных, свыше 200 цветных и чёрно-белых карт и схем, цветные изображения гербов и флагов.

В подготовке справочника принимали участие сотрудники Института Африки, других институтов АН СССР, советских научных центров, в том числе Московского и Ленинградского университетов, исследователи из социалистических стран и стран Африки.

Замечания и предложения следует направлять по адресу: 109817, Москва, Покровский бульвар, д. 8, издательство «Советская энциклопедия».

Ан. А. Громыко

СПИСОК ОСНОВНЫХ СОКРАЩЕНИЙ

А. — Африка (в Общем обзоре)	геоморфол. — геоморфологический	Лит. — литература	свце-во — овецеводство
АБР — Африканский банк развития	герм. — германский	лит. — литературный	одном. — одноименный
абс. — абсолютный	гидрол. — гидрологический	лит-ра — литература	оз — озеро
авт. — автономный	гл. — главный	ЛЭП — линия электропередач	ОЗМ — Острова Зелёного Мыса — до 1986 назв. гос-ва Кабо-Верде
автомоб. — автомобильный	гл. обр. — главным образом	М. — Малый	ок. — окол; океан
агр. — аграрный	глуб. — глубина	м. — море	ОКАМ — Общая афро-маврикийская организация
адм. — административный	год. — годовой	магн. — магнитный	окр. — округ
адм. ц. — административный центр	гонч. — гончарный	макс. — максимальный	окт. — октябрь, октябрьский
азиат. — азиатский	гор. — городской	МАР — Международная ассоциация раз- вития	ООН — Организация Объединённых Наций
акад. — академик	горнодоб. — горнодобывающий	маслоб. — маслобыйный	ООП — Организация освобождения Палестины
акц. — акционерный	гос. — государственный	маслод. — маслодельный	ОПЕК — Организация стран — экспорте- ров нефти
аллюв. — аллювиальный	гос-во — государство	маш-ние — машиностроение	опубл. — опубликован, опубликованный
алюм. — алюминевый	гражд. — гражданский	маш-строит. — машиностроительный	орг-ция — организация
АН — Академия наук	грузооб. — грузооборот	МБРР — Международный банк рекон- струкции и развития	осн. — основан, основной
АНДР — Алжирская Народная Демокра- тическая Республика	грунт. — грунтовый	МДФЖ — Международная демократи- ческая федерация женщин	ОСНАА — Организация солидарности народов Азии и Африки
АНК — Африканский национальный конгресс	гуж. — гужевой	МДФ — Международный валютный фонд	отд. — отдельный
антич. — античный	ГЭС — гидроэлектростанция	МДФЖ — Международная демократи- ческая федерация женщин	офич. — официальный
АРЕ — Арабская Республика Египет	декор. — декоративный	мед. — медицинский	ОЭСР — Организация экономического сотрудничества и развития
арх. — архипелаг, архитектор	декор-прикл. — декоративно-приклад- ной	междунар. — международный	парт. — партийный
археол. — археологический	ден. — денежный	металлооб. — металлообрабатыва- ющий	ПАСВ — Партия арабского социали- стического возрождения
архит. — архитектурный	дел. — депутат	МИБ — Международный инвестиционный банк	пед. — педагогический
атм. — атмосферный	дерев. — деревянный	МИД — Министерство иностранных дел	пищ. — пищевой
адр. — африканский	деревооб. — деревообрабатывающий	мин. — минист	пищевкус. — пищевкусовой
афр. фр. — африканский франк	дипл. — дипломатический	минер. — минеральный	пл. — площадь
АЭС — атомная электростанция	дл. — длина	МКАП — Международная конфедерация арабских профсоюзов	плем. — племенной
Б. — большой	долл. — доллар	МКСП — Международная конфедерация свободных профсоюзов	плод-во — плодководство
б. ч. — большей частью, большая часть	др. — доктор	МКХП — Международная конфедерация христианских профсоюзов	п-ов — полуостров
басс. — бассейн	Др. — Древний	мн. — многие	пол. — половина
библ. — библиографический	др. — другой	мн. ч. — множественное число	полк. — полковник
биол. — биологический	др.-д. — древне-...	мн-ие — местожительство	пос. — посёлок
б-ка — библиотека	драм. — драматический	МОТ — Международная организация труда	пост. — почтаовка
Бл. Восток — Ближний Восток	ЕАСТ — Европейская ассоциация евро- пейской торговли	МПАА — Народное движение за освобо- ждение Анголы	поч. ч. — почётный член
ботан. — ботанический	европ. — европейский	МСОП — Международный союз охраны природы	пр. — прочий
бр.-рег. т. — брунто-регистрационная тонна	ед. — единица	МСС — Международный союз студен- тов	правосл. — православный
бр.-т. — брунто-тонна	ежедн. — ежедневный	муз. — музыкальный	пр-во — правительство
брит. — британский	ежемес. — ежемесячный	муком. — мукомольный	пасс.-км — пассажиро-километр
бронз. — бронзовый	еженед. — ежедневный	мусульм. — мусульманский	пред. — председатель
БСК — Берег Слоновой Кости — до 1988 назв. гос-ва Кот-Дивуар	ЕИБ — Европейский инвестиционный банк	Н. — Новый	през. — президент
букв. — буквально	ЕФР — Европейский фонд развития	н. э. — наша эра	преим. — преимущественно
бум. — бумажный	ЕЭС — Европейское экономическое сообщество	наз. — называться, называемый	преф. — префектура
бурж. — буржуазный	ж. д. — железная дорога	назв. — название	пров. — провинция
б-ца — больница	ж. д. — железнодорожный	наиб. — наиболее, наибольший	прод. — продовольственный
быв. — бывший	желез. — железный	напр. — например	произв. — произведения
В. — восток	жив-во — животноводство	нар. — народный	произ-во — производство
в. вв. — век, века	жит. — жители	нас. — население	проп. — пролив
в. д. — восточная долгота	журн. — журнал	наст. время — настоящее время	пром. — промышленный
в. т. ч. — в том числе	З. — запад	НАТО — Организация Североатланти- ческого договора	пром-сть — промышленность
ВАС — Восточноафриканское сообще- ство	з. д. — западная долгота	науч. — научный	ПРООН — Программа развития ООН
ВВП — валовой внутренний продукт	зал. — залив	нач. — начало, начальный	проф. — профессор, профессиональный
ВВС — военно-воздушные силы	зап. — западный	некр-ый — некоторый	пр-тие — предприятие
вдп. — водопад	з-д — завод	неск. — несколько	птиц-во — птицеводство
вдкр. — водохранилище	зоол. — зоологический	нефт. — нефтяной	р. — род. — родился
верх. — верхний	им. — имени	нефтедоб. — нефтедобывающий	р., рр. — река, реки
вет. — ветеринарный	имп. — император	нефтеочист. — нефтеочистительный	разл. — различный
вкл. — включая	инж. — инженер, инженерный	нефтеперег. — нефтеперегонный	рег. — регистрационный
вкл. — вулкан	инстр. — инструментальный	нефтеперераб. — нефтеперерабатыва- ющий	ред. — редактор
ВМС — военно-морские силы	ин-т — институт	нефттехим. — нефтехимический	реж. — режиссёр
внеш. — внешний	иск-во — искусство	ниж. — нижний	религ. — религиозный
ВНП — валовой национальный продукт	кам. — каменный	низм. — низменность	респ. — республика, республиканский
внутр. — внутренний	кам.-уг. — каменноугольный	н. и. — научно-исследовательский	реч. — речной
вод. — водный	КЕАО — Экономическое сообщество Западной Африки	НИИ — научно-исследовательский институт	рим. — римский
воен. — военный	к. л. — какой-либо	ОАЕ — Организация африканского един- ства	рис. — рисунок
ВОЗ — Всемирная организация здраво- охранения	к. н. — какой-нибудь	ОАПЕ — Организация африканского профсоюзного единства	рис-во — рисоводство
возв. — возвышенность	кн. — книга	об-во — общество	р-н — район
возд. — воздушный	кож. — кожевенный	обл. — область	рыб-во — рыболовство
вост. — восточный	кож.-обув. — кожевенно-обувной	обработ. — обрабатывающий	С. — север
ВСМ — Всемирный Совет Мира	кол-во — количество	обув. — обувной	с. х-во — сельское хозяйство
ВФДМ — Всемирная федерация демо- кратической молодежи	кон. — конец	овощ-во — овощеводство	с. ш. — северная широта
ВФП — Всемирная федерация проф- сюзов	корольев. — королевский		сад-во — садоводство
выс. — высота	КПЮА — Коммунистическая партия Южной Африки		САДР — Сахарская Арабская Демократи- ческая Республика
высш. — высший	кр. — крупный		сан. — санитарный
г., гг. — город, города; годы, гора	кр. рог. скот — крупный рогатый скот		сах. — сахарный
ГА ООН — Генеральная Ассамблея ООН	крест. — крестьянский		сб-к — сборник
газ. — газета	кр-ый — который		СБ ООН — Совет Безопасности ООН
ГАТТ — генеральное соглашение о тари- фах и торговле	к-т — комитет		св. — святой, свяще
ген. — генеральный	ЛАГ — Лига арабских государств		С.В. — северо-восток
геогр. — географический	лат. — латинский		СВАПО — Народная организация Юго- Западной Африки
геод. — геодезический	лесопром. — лесопромышленный		
геол. — геологический	леч. — лечебный		

свин-во — свиноводство	т. н. — так называемый	фр. КФА — франк Африканского финан-	шт. — штат
сев. — северный	т. о. — таким образом	сового сообщества	ЭКА — Экономическая комиссия ООН
С.-З. — северо-запад	таб. — табачный	ФРЕЛИМО — Фронт освобождения Мо-	для Африки
секр. — секретарь	табл. — таблица	замбика	экв. — экваториальный
сел. — сельский	танц. — танцевальный	ф-т — факультет	экз. — экземпляр
сем. — семейство	театр. — театральный	ФЗА — Французская Экваториальная	ЭКОВАС — Экономическое сообщество
сер. — середина	тем-ра — температура	Африка	западноафриканских стран
скот-во — скотоводство	текст. — текстильный	х-во — хозяйство	ЭКССОС — Экономический и Социаль-
след. — следующий	ТНК — Транснациональная корпорация	хим. — химический	ный совет ООН
СМ — Совет Министров	терр. — территория, территориальный	хл.-бум. — хлопчатобумажный	этногр. — этнографический
см. — смотри	торг. — торговый	хоз. — хозяйственный	эфиоп. — эфиопский
собр. — собрание	т-р — театр	хр. — хребет	Ю. — юг
соа. — советский	трансп. — транспортный	христ. — христианский	ю. ш. — южная широта
совм. — совместно	тыс. — тысяча, тысячелетие	худ. — художник	ЮАКП — Южно-Африканская Коммуни-
совр. — современный	ТЭС — тепловая электростанция	ЦАР — Центральнаяафриканская Респуб-	стическая партия
созд. — создана, созданный	ТЭЦ — теплостанция	лика	ЮАР — Южно-Африканская Респуб-
соч. — сочинение	уд. вес — удельный вес	ЦБЭИ — Центральный банк экономиче-	лика
СП — союз писателей	ун-т — университет	ской интеграции	ЮАС — Южно-Африканский Союз
СПЗ — специальные права заимствова-	уч. — учебный	целл.-бум. — целлюлозно-бумажный	Ю.-В. — юго-восток
ния	уч-ся — учащийся	цем. — цементный	ЮДЕАК — Таможенный и экономический
ср. — средний	уч-ще — училище	ЦО — центральный орган	союз Центральной Африки
ср.-век. — средневековый	Ф. — фильм	чел. — человек	кж. — южный
ср.-год. — среднегодовой	Ф. ст. — фунт стерлингов	четв. — четверть	Ю.-З. — юго-запад
ср.-мес. — среднемесячный	ФАО — Продовольственная и сельскохо-	числ. — численность	ЮЗА — Юго-Западная Африка
Ст. — Старый	зяйственная организация ООН	чл. — член	ЮНЕП — Программа ООН по окружаю-
ст. — статья	феод. — феодальный	чл.-корр. — член-корреспондент	щей человека среде
стр-во — строительство	ФЗА — Французская Западная Африка	швед. — шведский	ЮНЕСКО — Организация ООН по вопро-
судорем. — судоремонтный	филос. — философский	шелк. — шелковый	сам образования, науки и культуры
судох-во — судоходство	финанс. — финансовый	шелк-во — шелководство	ЮНИДО — Организация ООН по промыш-
с.-х. — сельскохозяйственный	фа-ка — фабрика	шерст. — шерстяной	ленному развитию
СЭВ — Совет экономической взаимопо-	ФНО — Фронт национального освобожде-	шилл. — шиллинг	ЮНТАД — Конференция ООН по тор-
мощи	ния	шир. — ширина	говле и развитию
т. е. — то есть	фр. — франк	шосс. — шоссеиный	яз. — язык

В справочнике применяются сокращения слов, обозначающих государственную, национальную, языковую принадлежность (напр., «амхар.» — амхарский, «англ.» — английский, «араб.» — арабский, «егип.» — египетский, «бербер.» — берберский); названий месяцев (напр., «яне.» — январь).

В прилагательных и причастиях допускается отсечение окончаний и суффиксов: «альный», «ельный», «еский», «ионный», «иальный» (напр., «центр.» — центральный, «освободит.» — освободительный, «империалистич.» — империалистический, «революц.» — революционный, «колон.» — колониальный) и некоторых других.

СОДЕРЖАНИЕ ОБЩЕГО ОБЗОРА

Общие сведения	12
Физико-географический очерк	13
История географических открытий и исследований	38
Исторический очерк	42
Философия	75
Историческая наука	78
Коммунистическое движение	80
Государственность	83
Право	84
Юридическая наука	85
Африка в современных международных отношениях	86
СССР и Африка	87
Население	92
Языки	106
Языкознание	113
Экономический очерк	116
Экономическая наука	155
Здравоохранение	157
Народное образование	160
Физическое воспитание и спорт	164
Литература	167
Литературоведение	169
Архитектура, изобразительное и декоративно-при- кладное искусство	171
Музыка	195
Танец	199
Театр	201
Кино	205





«Долой колониализм!».
Декоративное панно. Москва.
Институт Африки АН СССР.



ОБЩИЕ СВЕДЕНИЯ

Африка (А.) — единственный из материков, почти посередине пересекаемый экватором и простирающийся в обе стороны от него до субтропич. широт обоих полушарий. Длина от сев. мыса Эль-Абьяд до юж. мыса Игольный почти 8000 км. Ширина на С. (мыс Альмади — мыс Хафун) 7500 км, на Ю. — ок. 3100 км. А. омывают Средиземное и Красное

моря, Индийский и Атлантический океаны. Узкий (120 км) Суэцкий перешеек, прорезанный одним каналом, соединяет её с Азией. От Европы А. отделена Гибралтарским проливом (наименьшая ширина 14 км). Общая длина береговой линии 30 500 км. К А. (как части света) относится множество о-вов, самые удалённые из них в Атлантике — о-ва Вознесения и Св. Елены, в Индийском ок. — о. Родригес в группе Маскаренских о-вов.

Политическое деление Африки

Названия страны	Полная официальная форма названия государства, территории	Официальная дата провозглашения независимости или принадлежность территории	Площадь, тыс. км ²	Население, млн. чел. (1983)	Столица или административный центр
Алжир	Алжирская Народная Демократическая Республика	5 июля 1962	2381,7	20,5	Алжир
Ангола	Народная Республика Ангола	11 ноября 1975	1246,7	8,3	Луанда
Бенин	Народная Республика Бенин	1 августа 1960	112,6	3,7	Порто-Ново (офиц.), Котону (фактич.)
Ботсвана	Республика Ботсвана	30 сентября 1966	600,4	1,0	Габороне
Буркина-Фасо		5 августа 1960	274,2	6,6	Уагадугу
Бурунди	Республика Бурунди	1 июля 1962	27,8	4,4	Бужумбура
Габон	Габонская Республика	17 августа 1960	267,7	1,1	Либревиль
Гамбия	Республика Гамбия	18 февраля 1965	11,3	0,6	Банжул
Гана	Республика Гана	6 марта 1957	238,5	12,7	Аккра
Гвинея	Гвинейская Республика	2 октября 1958	245,9	5,2	Конакри
Гвинея-Бисау	Республика Гвинея-Бисау	24 сентября 1973	36,1	0,9	Бисау
Джибути	Республика Джибути	27 июня 1977	22,0	0,3	Джибути
Египет	Арабская Республика Египет	28 февраля 1922	1001,4	45,9	Каир
Заир	Республика Заир	30 июня 1960	2345,4	31,2	Киншаса
Замбия	Республика Замбия	24 октября 1964	752,6	6,2	Лусака
Западная Сахара			266,0	0,1	Эль-Аюн
Зимбабве	Республика Зимбабве	18 апреля 1980	390,6	7,6	Хараре
Кабо-Верде	Республика Кабо-Верде	5 июля 1975	4,0	0,3	Прая
Камерун	Республика Камерун	1 января 1960	475,4	9,2	Яунде
Кения	Республика Кения	12 декабря 1963	582,6	18,8	Найроби
Коморские Острова	Федеральная Исламская Республика Коморские Острова	6 июля 1975	2,2	0,4	Морони
Конго	Народная Республика Конго	15 августа 1960	342,0	1,7	Браззавиль
Кот-Дивуар ³	Республика Кот-Дивуар	7 августа 1960	322,5	9,2	Ямусукро
Лесото	Королевство Лесото	4 октября 1966	30,2	1,4	Масеру
Либерия	Республика Либерия	26 июля 1847	111,4	2,1	Монровия
Ливия	Социалистическая Народная Ливийская Арабская Джамахирия	24 декабря 1951	1759,5	3,3	Триполи
Маврикий		12 марта 1968	2,0	1,0	Порт-Луи
Мавритания	Исламская Республика Мавритания	28 ноября 1960	1030,7	1,8	Нуакишот
Мадагаскар	Демократическая Республика Мадагаскар	26 июня 1960	587,0	9,4	Антананариу
Малави	Республика Малави	6 июля 1964	118,5	6,4	Лилонгве
Мали	Республика Мали	22 сентября 1960	1240,0	7,5	Бамако
Марокко	Королевство Марокко	2 марта 1956	446,6	22,1	Рабат
Мозамбик	Народная Республика Мозамбик	25 июня 1975	801,6	13,3	Мапуту
Намибия ⁴	Намибия		824,3	1,5	Виндхук
Нигер	Республика Нигер	3 августа 1960	1267,0	5,8	Ниамей
Нигерия	Федеративная Республика Нигерия	1 октября 1960	923,8	89,0	Лагос
Руанда	Руандийская Республика	1 июля 1962	26,3	5,7	Кигали
Сан-Томе и Принсипи	Демократическая Республика Сан-Томе и Принсипи	12 июля 1975	1,0	0,1	Сан-Томе
Свазиленд	Королевство Свазиленд	6 сентября 1968	17,4	0,6	Мбабана
Сейшельские Острова	Республика Сейшельские Острова	29 июня 1976	0,3	0,06	Виктория
Сенегал	Республика Сенегал	4 апреля 1960	196,2	6,3	Дакар
Сомали	Сомалийская Демократическая Республика	1 июля 1960	637,7	5,3	Могадишо
Судан	Республика Судан	1 января 1956	2505,8	20,4	Хартум
Сьерра-Леоне	Республика Сьерра-Леоне	27 апреля 1961	71,7	3,5	Фритаун
Танзания	Объединённая Республика Танзания	26 апреля 1964	945,1	20,4	Дар-эс-Салам
Того	Тоголезская Республика	27 апреля 1960	56,8	2,8	Ломе
Тунис	Тунисская Республика	20 марта 1956	163,6	6,9	Тунис
Уганда	Республика Уганда	9 октября 1962	236,0	14,6	Кампала
Центральноафриканская Республика	Центральноафриканская Республика	13 августа 1960	623,0	2,5	Банги
Чад	Республика Чад	11 августа 1960	1284,4	4,8	Нджамена
Экваториальная Гвинея	Республика Экваториальная Гвинея	12 октября 1968	28,1	0,4	Малабо
Эфиопия	Социалистическая Эфиопия	Древнейшее независимое гос-во Африки	1222,0	33,7	Аддис-Абеба
Южно-Африканская Республика	Южно-Африканская Республика	31 мая 1961	1221,0	30,8	Претория
Зависимые территории					
Британская территория	в Индийском океане	Великобритания	0,2	0,001	Включает о-ва Альдабра, Дерош и Фаркуар, незаконно отторгнутые у Респ. Сейшельские О-ва, о. Диего-Гарсия.
Испанские владения	в Северной Африке	Испания	0,03	0,1	Включают гг. Мелилья и Сеута, о-ва Алусемас, Чафаринас и Веллс-де-ла-Гомера.
Остров Святой Елены	Остров Святой Елены	Великобритания	0,4	0,006	Джеймстаун
Реюньон	Реюньон	Франция	2,5	0,52	Сен-Дени

¹ Бывшее колониальное владение Испании. Будущее Зап. Сахары подлежит урегулированию согласно соответствующим решениям ООН. ² До 1986 наз. Острова Зеленого Мыса. ³ До 1986 наз. Берег Слоновой Кости. ⁴ Территория, оккупированная ЮАР. ⁵ Кроме о. Св. Елены в состав владения входят о-ва Вознесения, Тристан-да-Кунья и 3 необитаемых о-ва.

Примечание. Площадь и население государств и зависимых территорий приведены, как правило, по данным ООН, кроме в отдельных случаях могут расходиться с данными нац. источников.

Общая площадь всех 53 стран и территорий А. 30,3 млн. км², что составляет почти 1/5 часть всей суши земного шара. В регионе живёт 537 млн. чел. (1984), или 11,3% мирового населения. Естественный прирост населения в А. — самый высокий в мире (2,9% в год за 1975—80), что обуславливает постоянное увеличение доли А. в населении мира.

ФИЗИКО-ГЕОГРАФИЧЕСКИЙ ОЧЕРК

А. — материк компактной формы, со слабой расчленённостью поверхности. По ср. высоте над ур. м. (750 м) А. уступает только Азии (950 м). Наиб. выс. — 5895 м — в вулканич. массиве Килиманджаро. Берега б. ч. прямолинейны, почти не имеют удобных бухт и заливов, в тропич. водах океанов сопровождаются коралловыми рифами, в устьях рек иногда ограждены мангровыми зарослями. Самый большой залив — Гвинейский.

К А. относят острова: на В. — Мадагаскар, Коморские, Маскаренские, Амирантские, Сейшельские, Альдабра, Пемба, Мафия, Занзибар, Сокотра; на З. — Мадейра, Канарские, Зелёного Мыса, Анноби, Сан-Томе, Принсипи, Биоко и отдалённые о-ва — Вознесения, Св. Елены, Тристан-да-Кунья. Общая площадь о-вов 1,1 млн. км².

По преобладающим высотам материк можно разделить на сев.-зап. часть, или *Низкую Африку*, с выс. в основном ниже 1000 м, охватывающую ок. 2/3 площади, и юго-вост. часть, или *Высокую Африку*, лежащую преим. на выс. более 1000 м. Граница между ними проходит с Ю.-З. на С.-В. от Бенгелы (Ангола) до Масауа (Эфиопия). Для рельефа А. характерны ступенчатые равнины, плато, плоскогорья и нагорья, увенчанные многочисл. останцовыми вершинами и вулканич. конусами. Равнины и плато расположены преим. внутри материка, занимая обширные тектонич. впадины (Чадская и Белого Нила в Судане, Конго в Центр. А., Калахари в Юж. А. и др.). Б. ч. возвышенностей и хребтов находится по окраинам материка.

В А. только сев. хребты Атласских гор созданы молодой альпийской складчатостью. Вся остальная суша почти целиком относится к *Африканской платформе*, сложенной докембрийскими кристаллич. и метаморфич. породами. Вост. окраину материка на протяжении более чем 6 тыс. км пересекает меридиональный пояс разломов (см. *Восточноафриканская рифтовая система*), самый протяжённый на суше нашей планеты. Он выражен в рельефе узкими глубочайшими впадинами, б. ч. к-рых занята озёрами. Вдоль линий разломов возвышаются потухшие и действующие вулканы, в т. ч. высочайшие вершины материка — потухшие вулканы Килиманджаро (5895 м) и Кения (5199 м).

А. — самый жаркий материк, поскольку б. ч. его лежит между тропиками обоих полушарий. Характерны резкие климатич. контрасты от сухого пустынного до постоянно влажного экваториального климата, что связано гл. обр. с различиями в количестве осадков и в сроках их выпадения.

В А. протекает самая полноводная река Вост. полушария — Конго (Заир) и самая длинная река земного шара — Нил. Оз. Виктория уступает по площади лишь Каспийскому м. и оз. Верхнему (Сев. Америка), оз. Танганьика — второе в мире по глубине после оз. Байкал (СССР). Ступенчатость поверхности способствует образованию на реках порогов и водопадов (крупнейший — Виктория), реки обладают огромным гидроэнергетич. потенциалом (св. 20% мирового).

Ок. 1/3 площади А. занимают пустынные области внутр. стока, имеющие лишь редкую сеть временных водотоков (*уздов*). Однако эти области часто обладают значит. запасами подземных вод, залегающих в обширных артезианских бассейнах (алжирская и ливийская Сахара и др. р-ны).

А. — материк классич. проявления геогр. поясности и зональности. В соответствии со сменой климатов, от

постоянно влажного на экваторе до жаркого пустынного в тропиках и субтропического на окраинах материка, происходит постепенная смена ландшафтов — от экваториальных влажных вечнозелёных лесов во впадине Конго и на побережье Гвинейского зал. через саванны и редколесья Суданских равнин, Юж. и Вост. А. к тропич. пустыням, котурные сосредоточены гл. обр. в её сев. широкой части. Здесь, от Атлантич. ок. до Красного м., простираются гл. обр. каменные и глинистые равнины и плато Сахары — величайшей пустыни мира. Пояс пустынь продолжается к В. от Красного м. на Аравийском п-ове Азии. В Юж. А. прибрежия пустыня Намиб протягивается вдоль зап. побережья от р. Кунене до р. Оранжевой. Зелёный покров жестколистных лесов и кустарников, а также смешанные леса (лиственные с примесью хвойных) поменяются вновь только в субтропиках Атласских гор и на Ю. и Ю.-В. — на склонах Капских и отчасти Драконовых гор.

Животный мир А. крайне разнообразен в связи с длительной историей формирования фауны и разл. условиями местообитания животных. В Сев. А. встречаются нек-рые общие представители с фауной Юж. Европы. Б. ч. А. к Ю. от Сахары входит в состав Эфиопской области, с очень древней фауной.

В результате хоз. деятельности человека, особенно в 20 в., природа континента претерпела сильные изменения. Широкое распространение подсечно-огневой системы земледелия, неумеренный выпас скота, массовое истребление диких животных наряду с др. факторами привели в ряде р-нов к нарушению экологич. равновесия (см. также *Охрана природы*).

Берега

Прямолинейные и мало расчленённые берега А. имеют преим. сбросовое происхождение или представляют собой уступы. Береговая линия соответствует осн. направлениям разломов, раздробивших Африканскую платформу, наиболее ярко это прослеживается на С.-В. (берега Красного м. и п-ова Сомали). Общий план горизонтального расчленения А. определился в конце палеозоя и в мезозое.

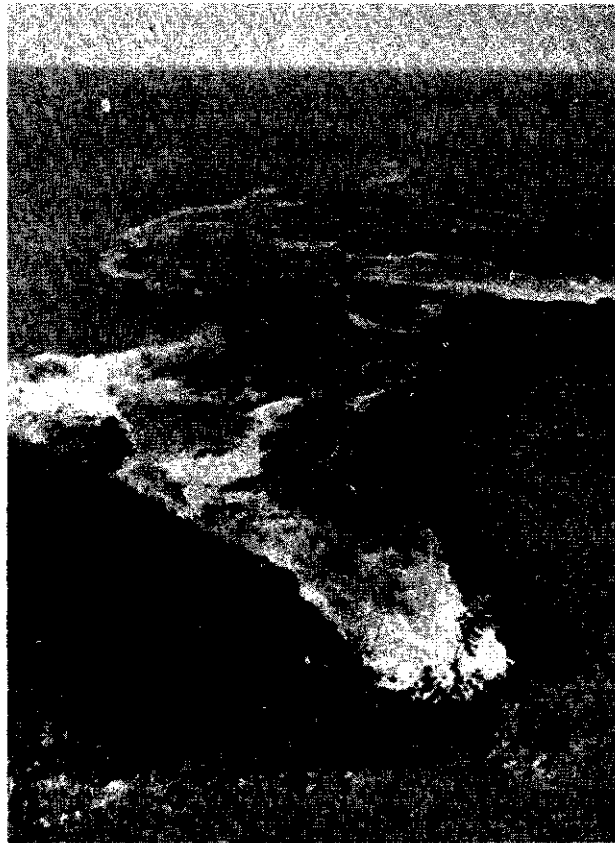
Подводный цоколь А. круто поднимается с больших океанич. глубин. Изобата в 1000 м почти везде проходит вблизи берегов, материковый шельф с глубинами до 200 м развит слабо, достигая наиб. ширины ок. 250 км лишь на Ю. (отмель мыса Игольного).

Берега А. преим. абразионные, крутые, особенно в тех местах, где горы вплотную подступают к побережью — на С.-З. вдоль Атласских гор, на С.-В. вдоль хребтов Этбай и на Ю., где поднимаются Капские горы. Низменные аккумулятивные берега соответствуют наиболее крупным прибрежным низменностям — на В. Египта (в дельте Нила), по берегам Атлантич. ок. — на З. А. (в Сенегале и Гамбии), на побережье Гвинейского зал., по берегам Индийского ок. — вдоль Мозамбикской низм., местами на п-ове Сомали. В тёплых тропич. водах Красного м. и Индийского ок. у берегов А. развиваются коралловые постройки; местами они «припадают» к побережью в виде приподнятых коралловых рифов. Вост. берега А., омываемые тёплым Мозамбикским течением, обрамлены между 25° и 3° ю. ш. мангровой растительностью. На зап. берегах, подверженных влиянию холодных течений (Канарское и Бенгельское), мангровый пояс развит лишь между 5° ю. ш. и 12° с. ш. Мангры в сочетании с крутизной и прямолинейностью берегов, открытых действию сильного прибоя, усиливают труднодоступность побережья материка. В Средиземном м. побережье в целом понижается с З. на В. Крутой и гористый берег с серией абразионных террас, слабо расчленённый бухтами «кала», вдоль хребтов Эр-Риф и Тель-Атлас (от мыса Эспартель до мыса Эт-Тиб) сменяется низменными плоскими берегами вдоль побережья заливов Габес и Сидра. Западнее зап. Сидра берег обрывается невысоким уступом, простирающимся вплоть до дельты Нила.

Гористое побережье Красного м. характеризуется мелкими бухтами резких очертаний, врезанными в узкую полосу

приподнятых коралловых рифов. Низкий абразионный берег п-ова Сомали вдоль Аденского зал. в Индийском ок. расчленён мелкими заливами. Юго-вост. берега полуострова прямолinéйные, от мыса Гвардафуи до 5° с. ш. — низкие скалистые, далее — плоские песчаные, сопровождаются дюнами и косами, отчлняющимися от океана ниж. течения рек и закрывающими их устья. В Вост. А., между 3° и 15° ю. ш., берег сбросового происхождения с множеством мелких бухт. Береговая линия местами окаймлена коралловыми рифами, к-рые образуют гавани со спокойными водами, но затрудняют подступы к берегу. Между 15° и 30° ю. ш. берега аккумулятивные плоские, с чередованием выровненных и лагунных участков. Южнее 30° ю. ш. берег преим. крутой, скалистый, на крайнем Ю. — изобилующий мысами и глубокими бухтами.

В Атлантич. ок., на крайнем С.-З. материка, низменный берег Марокко обрамлён с С. и Ю. скалистыми выступами отрогов Атласских гор. Южнее, вплоть до 19° с. ш. (мыс Ндадибу), простирается пустынный низкий скалистый берег Сахары с немногими открытыми бухтами. Между мысом Ндадибу и Зелёным мысом берег лагунный, с песчаными косами (Берберийская коса в устье р. Сенегал и др.). К Ю. от Зелёного мыса берега А. становятся выше. До 8° ю. ш. коренной абразионный берег расчленён эстуариями множества рек, стекающих с плато Фута-Джаллон. Мысы между эстуариями сглажены сильной волновой абразией; изрезанную береговую линию сопровождают мелкие острова (арх. Бижагош и др.). Берега Гвинейского зал. и зал. Биафра преим. низменные лагунные. Выступы коренных пород образуют отд. мысы (Палм, Месурадо, Маунт и др.). Ровные гряды песчаных кос вдоль берегов отчлняют цепочки лагун, создающих удобные каналы для прибрежного плавания. На участке от г. Аккра до мыса Три-Пойнтс непрерывной полосой обнажаются коренные породы, образуя низкий скалистый берег. От зал. Биафра до устья р. Кванза простирается приморская равнина (выс. не более 50 м), медленно опускающаяся под воду. Слагающие её песчаные отложения выносятся в Атлантич.



1



2

3

ок. многочисл. реками (главные — Конго и Кванза), а проходящее вдоль берегов Бенгельское течение заполняет ими неровности побережья. Вследствие этого юж. участок побережья от мыса Лопес до устья р. Кванза представляет собой плоский слабо извилистый песчаный берег. За невысоким песчаным валом тянутся озёра-лагуны, часто не сообщающиеся с океаном. Природные гавани встречаются здесь редко. Севернее, от мыса Лопес до зал. Биафра, береговая линия изрезана множеством выступов, обрамляющих бухты Камерун, Габон, Кориско и др. От устья р. Кванза на Ю. коренной скалистый берег Анголы расчленён мелкими бухтами. Берега вдоль пустыни Намиб преим. плоские песчаные, в юж. части — скалистые.

Л. А. Михайлова.

Рельеф

Создание большинства совр. форм рельефа А. произошло в неогене и в начале четвертичного периода, когда дифференцированными тектонич. движениями были офор-

БЕРЕГА. 1. Полуостров Зелёный Мыс, самая западная окраина Африки. Сенегал. 2. Побережье Гвинейского залива. Нигерия. 3. Мыс Доброй Надежды. ЮАР. 4. Побережье Индийского океана.



4

млени внутриматериковые впадины и разделяющие их поднятия, раздроблена наиболее высокая вост. окраина А., а на С.-З. в основном завершилось образование Атласских гор.

Плоский рельеф значит. части А. — результат длительной пенеппенизации. В совр. эпоху наибольшее развитие имеют поверхности выравнивания, созданные в неогене; уровни этих поверхностей — обширных равнин и плато, сложенных преим. осадочными породами, повышаются с С. на Ю., от Низкой А. к Высокой А. Б. ч. плоскогорий и нагорий, крутыми уступами поднимающихся над неогеновыми поверхностями выравнивания, представляет собой сохранившиеся от разрушения останцовые массивы, гл. обр. кристаллические, часто также плосковершинные, выровненные предшествующими циклами пенеппенизации вплоть до раннемезозойского.

В современную и в прошлые геол. эпохи расчленению поверхности А. препятствовало широкое развитие бронирующих «панцирей» — латеритных кор в областях жаркого и переменного влажного климата и солевых кор в областях пустынного климата. Поэтому А. — материк с преобладанием столовых форм рельефа, чередующихся местами с куэстовыми уступами моноκлинално залегающих осадочных свит. Лишь в зонах проявления разломной тектоники (гл. обр. по вост. окраине материка), герцинской и альпийской складчатости (в Капских и Атласских горах) рельеф приобретает горный характер с чередованием хребтов, межгорных долин и котловин.

Для рельефа А. весьма характерны ступенчатые равнины, плато и плоскогорья, увенчанные многочисл. останцовыми вершинами. Равнины и плато лежат преим. внутри материка, б. ч. возвышенностей и хребтов располагается по его окраинам, низменности — гл. обр. по побережьям океанов и морей.

Атласские горы обрамляют с С.-З. Низкую А. Они образуют сложную систему хребтов со ср. выс. 1200—1500 м, гл. обр. складчатых на С., вдоль побережья Средиземного м., и складчато-глыбовых на Ю. Наиб. высоты они достигают на З., в Высоком Атласе (г. Тубкаль, 4165 м). Сев. хребет Эр-Риф и Высокий Атлас обрамляют ступенчато спускающееся к побережью Атлантич. ок. плато Марокканской Месеты. Многочисл. отроги, отходящие от хребтов к В. от Высокого Атласа, окружают высокогорные котловины, объединяемые назв. Высокие плато.

Б. ч. Низкой А. занимают равнины и плато Сахары и Судана, простирающиеся на Ю. до Сев.-Гвинейской возв. и возв. Азанде. Эти равнины и плато окружают нагорья *Ахаггар* (г. Тахат, 3003 м) и *Тибести* (влк. Эми-Куси, 3415 м) в Центр. Сахаре, где древнее основание материка, приподнятое на наибольшую для Низкой А. высоту, перекрыто лавовыми потоками и увенчано конусами потухших вулканов. Ахаггар и Тибести опоясаны куэстовыми грядами, достигающими выс. 1000 м и обрамлёнными кольцом более низких (выс. 500—1000 м) плато (Танезруфт, Хамада-эль-Хамра, Тадемаит и др.). К плато примыкают аккумулятивные равнины в Зап., Сев. и Вост. Сахаре, а также в Судане, лежащие в прогибах древнего фундамента Африканской платформы. Б. ч. Предатласского прогиба (в сев.-зап. части Сахары) заполнена продуктами сноса с Атласских гор и выражена в рельефе предгорными равнинами. К побережьям Средиземного м. и Атлантич. ок. выходят широкие полосы низменностей.

Помимо Ахаггара и Тибести кристаллич. основание платформы обнажается в хр. Этбай (г. Ода, 2259 м), круто поднимающемся (по линии сброса) над Красным м., на плато Дарфур, разделяющем впадины Белого Нила и Чадскую, и на плато Эль-Эглаб, отделяющем впадину Эль-Джубот от Приатлантич. низменности.

На равнинах Сахары и Судана наглядно проявляются различия в рельефе, связанные с экзогенными процессами. В Сахаре, где господствует физич. выветривание, классически представлены щебнистые пустыни (хамады), галечниковые (реги) и глинистые (сериры), занимающие б. ч. её площади. Пески покрывают ок. $\frac{1}{5}$ поверхности Сахары и выделяются в особый тип песчаных пустынь (эрги). Вместе с тем в рельефе Сахары сохранились следы воздействия влажного климата плейвальных эпох четвертичного периода —

сухие русла (уэды), озёрные котловины, днища к-рых ныне заняты солончаками, и т. п.

К Ю. от Сахары в условиях переменного влажного климата в формировании рельефа принимают участие как физич. выветривание (преим. в сухой сезон), так и водная эрозия (преим. во влажный сезон). Над равнинами Судана возвышаются плато и плоскогорья — Аир (1900 м), Эннеди (1450 м), Дарфур (3088 м) и др. Плато юж. Судана расчленяются широкими слабо врезанными долинами постоянных рек, несущих большое кол-во аллювия, отлагающегося при разливах в понижениях Нигерийской впадины (в области т. н. материковой дельты Нигера), вокруг оз. Чад и во впадине Белого Нила.

Сев.-Гвинейская возв., поднимающаяся вдоль побережья Гвинейского зал., представляет выступ древнего кристаллич. фундамента, расчленённый тектонич. прогибами и разломами на отд. массивы, достигающие наиб. высоты на В. (плато Джос, 1735 м) и на З. (г. Бинтимани, 1948 м). На крайнем Ю. Низкой А. в замкнутой синеклизе Африканской платформе лежит впадина Конго, днище к-рой окаймлено амфитеатром из террасовидных плато выс. от 500 до 1000 м. Впадину со всех сторон окружают выступы древнего кристаллич. фундамента: на С. — плато Азанде (г. Нгая, 1388 м, водораздел Конго — Шари); на З. — горы Адамауа (выс. до 3008 м); на Ю. — широтный водораздел рр. Конго — Замбези (г. Моко, 2610 м). От Атлантич. ок. впадину Конго отделяет Юж.-Гвинейская возв. (выс. 1500—2000 м), с характерным сложным рельефом горной страны, густо расчленённой множеством рек; на В. над впадиной крутой стеной поднимается разбитое сбросами Вост.-Африканское плоскогорье.

К Высокой А. относится вся приподнятая и тектонически раздробленная вост. окраина А., включающая Эфиопское нагорье, Вост.-Африканское плоскогорье, а также Юж. А. В Высокой А. возрастают не только абс. высоты материка, но и вертикальная расчленённость рельефа. На значит. пространствах обнажаются кристаллич. породы Африканской платформы; широко распространены лавовые плато и вулканич. конусы.

Эфиопское нагорье лежит в среднем на выс. 1800—2000 м, наиб. высокая вершина — г. Рас-Дашэн (4623 м). На В. и Ю.-В. оно круто обрывается по линиям меридионально простирающихся сбросов к впадине Афар, где находится самая глубокая депрессия А. — оз. Ассаль (—153 м), и к Эфиопскому грабену, на З. ступенчато понижается к равнинам Судана. Зап. склоны нагорья прорезаны глубокими каньонами Голубого Нила и его притоков.

Лежащий к Ю.-В. от Эфиопского нагорья п-ов Сомали образован в сев. части ступенчатыми плато, обрывающимися на Ю.-В. к аккумулятивной прибрежной низменности.

Вост.-Африканское плоскогорье (ср. выс. ок. 1000 м) разбито многочисл. тектонич. разломами. В рельефе чередуются цокольные равнины, сбросовые впадины и уступы, глыбовые горы, лавовые плато и вулканич. конусы (среди них высшая вершина А. — г. Килиманджаро, 5895 м).

Почти всю Юж. А. занимает равнина *Калахари*, подобная по форме впадине Конго, но приподнятая на 900—1000 м над ур. м. По краям над Калахари ступенчато поднимаются краевые горы и плато. На С. — это широтный водораздел рр. Конго—Замбези, на В., между рр. Замбези и Лимпопо, — плоскогорье Матабеле, круто обрывающееся по линии сброса к прибрежной низменности Мозамбика. К Ю. от Лимпопо над Калахари ступенчато поднимаются плато Велд, Драконовы горы и нагорье *Басуто*. Самые высокие вершины нагорья Басуто, бронированные базальтовыми покровами, сохраняют плоские формы и достигают наибольшей в Юж. А. высоты (г. Табана-Нтленьяна, 3482 м). С Ю. Калахари замыкает плато Верхнее Карру. Долеритовые интрузии венчают его наиболее высокие юж. р-ны (горы Снуберге, 2505 м). С З. над Калахари поднимаются плато и плоскогорья Намакваленд, Дамараленд, Каоко и хр. Серра-да-Шела. Краевые поднятия, обрамляющие Калахари, на В. и З. круто обрываются к прибрежным низменностям, на Ю. — к впадине Б. Карру. Крутой обрыв Большого уступа, чётко выраженный в рельефе, образует не только орографический, но и ландшафтный рубеж, на протяжении от р. Лимпопо (на В.) до р. Кунене (на З.).

На крайнем Ю. материка поднимаются складчато-глыбовые Капские горы (выс. до 2326 м), плосковершинные хребты к-рых разделяются широкими продольными долинами (Малое Карру и др.) и пересекаются узкими поперечными ущельями.

Много общего с рельефом Юж. А. имеет рельеф о-ва Мадагаскар — материковой глыбы, отделённой от Юж. А. грабеном Мозамбикского прол.

Л. А. Михайлова.

Геологическое строение

Почти всю А., за исключением *Атласской складчатой системы* на крайнем С.-З. и *Капской складчатой системы* на Ю., занимает древняя, докембрийская платформа. До относительно недавнего геол. времени эта Африканская (Африкано-Аравийская) платформа включала также Аравийский п-ов (до миоцена) и о. Мадагаскар (до раннего мела), отделённые ныне от осн. части платформы рифтовыми зонами Суэцкого зал. — Красного м. — Аденского зал. на С.-В. и Мозамбикского прол. на В.

Фундамент А., сложенный метаморфич. толщами и гранитами докембрия и выходящий на поверхность на многих её участках, имеет весьма разнообразный состав. Глубокометаморфизованные (амфиболитовая, реже гранулитовая фации) породы раннего докембрия слагают три гл. мегаблока (кратона) — Западный, Центральный (Конго) и Южный (Калахари), разделённые и окаймлённые позднедокембрийскими складчатыми поясами — Мавритано-Сенегальским, Ливийско-Нигерийским, проходящим через Центр. Сахару (Ахагар), Намибийско-Угандийским и Аравийско-Красноморско-Мозамбикским. Вне этих осн. поясов, вдоль Атлантич. побережья Экваториальной и Юж. А., простираются складчатые системы Зап. Конголид и Намакваленда-Калид; они сочленяются с Намибийско-Угандийским складчатым поясом и представляют его ответвления.

Раннедокембрийские мегаблоки (кратоны) сложены двумя главными типами образований — обширными полями гранитогнейсов и т. н. зеленокаменными поясами — синклинорно построенными прогибами, выполненными мощными толщами вулканитов и осадков. Ниж. часть этих толщ образована преим. основными (толеитовыми) и ультраосновными (т. н. коматиитовыми) лавами; в ср. части вулканиты имеют уже известково-щелочной состав и изменяются от основных до кислых; наряду с ними присутствуют обломочные и глинистые осадки; в верх. части разреза зеленокаменных поясов залегают грубообломочные образования. Классические зеленокаменные пояса в Юж. А. известны в Свазиленде и Зимбабве. Б. ч. гранитоидов моложе зеленокаменных поясов, но некоторая часть, по-видимому, древнее, в частности в Зимбабве. Здесь т. н. *Великая Дайка* основных — ультраосновных пород с возрастом ок. 2,5 млрд. лет пересекает и зеленокаменные пояса, и поля гранитоидов, свидетельствуя о том, что консолидация массива Зимбабве полностью закончилась к рубежу архея и протерозоя. Южнее, в Каапвальском массиве, куда входит Свазиленд, это произошло несколько раньше, поскольку обломочные образования с возрастом ок. 3 млрд. лет (т. н. система Понгола) несогласно перекрывают гранито-зеленокаменный фундамент. Зеленокаменные пояса, пересечённые и разделённые гранитами и гнейсами, известны и в пределах др. раннедокембрийских мегаблоков (Заир, Сьерра-Леоне и др.). Консолидация б. ч. площади этих мегаблоков также завершилась к началу протерозоя, но отд. зоны продолжали испытывать интенсивное погружение и в течение 1-й пол. раннего протерозоя с накоплением толщ осадочных (глинисто-обломочных) и вулканогенных (от основных до кислых) пород, претерпевших затем, на уровне ок. 1,9 млрд. лет, интенсивные складчатые деформации, метаморфизм (амфиболитовая-зеленосланцевая фации) и внедрение гранитов. Наиболее крупная из раннепротерозойских систем — Эбурнейская — пересекает вост. часть Зап.-Африканского кратона с С. на Ю., протягиваясь от З. Антиатласа к Гвинейскому зал. Другой такой пояс прослеживается в сев.-зап. — юго-вост. направлении в вост. половине Экваториальной А. Известны и др. складчатые системы того же




возраста, но в целом они менее распространены, чем в архее. Помимо этих подвижных поясов, близких к геосинклинальному типу (протогеосинклинали), в позднем архее — раннем протерозое начали развиваться пояса др. типа, сложенные преим. древними, глубоко метаморфизованными породами, испытывавшими повторные деформации и метаморфизм под влиянием повышенного теплового потока. К таким поясам относится Мозамбикский в Вост. А., простирающийся на С. до Сомали, Эфиопии и юж. части Аравийского п-ова, с ответвлениями вдоль рр. Лимпопо и Замбези и в Танзании; в позднем докембрие возникли др. пояса того же типа.

За пределами подвижных поясов геосинклинального и регенерированного типа архейские глыбы сохранили в раннем протерозое устойчивость; в отдельных плоских впадинах накапливался осадочный чехол из обломочных, нередко красноцветных пород с пачками карбонатов, в основном доломитов, и покровами и силами базальтов. К таким впадинам относятся Трансваальская в Юж. А., Франсвилльская в Габоне и др. Трансваальская впадина вмещает *Бушвелдский интрузивный комплекс*, дифференцированный по составу от габбро и пироксенитов внизу до гранофиоров вверху. С замыканием раннепротерозойских складчатых систем большая часть, практически, вероятно, вся площадь Африканской платформы, оказалась консолидированной и обладающей зрелой континентальной корой, сохраняя такое состояние в интервале возраста 1,9—1,7 млрд. лет. Однако тепловой поток оставался в общем высоким, о чём свидетельствуют широкие площадные излияния кислых лав, включая т. н. игнимбриты, а также интрузии гранитов типа рапакиви.

В начале позднего докембриа эта протоплатформа, вероятно распространявшаяся далеко за пределы совр. А. и Аравии, испытала дробление с заложением интракратонных геосинклинальных систем; нек-рые из них после образования Атлант. ок. оказались на периферии континента (Мавританиды, Зап. Конголиды). Периферич. положение с самого начала занимала Красноморская геосинклинальная система, породы к-рой с широким участием вулканитов (от основных до кислых) и гранитов слагают фундамент Нубийско-Аравийского массива. Ливийско-Нигерийская (Сахарская) система отделила Зап.-Африканский кратон от Центр.-Африканского, Намибийско-Угандийская — Центр.-Африканский от Юж.-Африканского. На поверхности кратонов началось прогибание с образованием крупных синеклиз — *Тауденни синеклиза* на Зап.-Африканском, *Конго синеклиза* — на Центр.-Африканском, заполнявшихся обломочными осадками, карбонатами со строматолитами, ледниковыми отложениями (тиллитами, тиллоидами) умеренной (сотни м) мощности.

Позднедокембрийские складчатые пояса и системы сложены осадочными и обычно в подчинённом кол-ве вулканогенными, слабо метаморфизованными породами. В одних из этих систем развиты исключительно осадочные образования — кварциты, глинистые сланцы, доломиты, тиллиты и тиллоиды (Намибийско-Угандийский пояс, Зап. Конголиды), в других основные-средние вулканиты и даже офиолиты (Мавританиды, Сахариды, Красноморская система). В Намибийско-Угандийском поясе активно проявились эпохи тектонич. деформаций на рубежах ок. 1,3 и 1,0 млрд. лет назад, сопровождавшиеся гранитообразованием; геосинклинальные условия вслед за последней из этих эпох восстановились лишь на более ограниченной площади в юго-зап. части пояса (Намибия, юг Заира, Замбия). Позднедокембрийские геосинклинальные системы в целом испытали заключит. деформации и внедрение гранитов в конце протерозоя — начале палеозоя. Т. о., полная консолидация фундамента Африканской платформы завершилась в начале палеозоя. Заключит. эпоха тектонич. активности затронула также сложенные нижнедокембрийскими породами мегаблоки, вызвав их тектоно-магматич. активизацию (т. н. панафри-

РЕЛЬЕФ. 1. В горах Кабилии. Алжир. 2. Западная часть Тель-Атласа близ г. Тлемсен. Алжир. 3. Пустыня Большой Западный Эрг, р-н Бени-Аббеса. Алжир. 4. Типичный ландшафт в западной части Эфиопского нагорья. Эфиопия. 5. Зебры Гранта на фоне высочайшей вершины Африки Килиманджаро.




канская активизация) и переработку. В состав позднедокембрийских подвижных поясов входят не только породы соответствующего возраста, но и подвергшиеся глубокой переработке более древние, раннедокембрийские толщи; этими образованиями сложена практически нацело юж. часть Мозамбикского пояса к Ю. от п-ова Сомали.

В раннем и среднем палеозое сев. половина платформы была охвачена трансгрессией моря с отложением мелководного осадочного чехла карбонатно-терригенного (известняки, песчаники, аргиллиты) состава. Этот чехол особенно широко развит в Сахаре (Сахарская плита) и в вост. части Аравийского п-ова (Аравийское перикратонное погружение). В середине карбона, одновременно с диастрофизмом на С., в Средиземноморском поясе, в частности в Магрибе (Атлассиды), сев. часть платформы подверглась деформациям изгиба большого радиуса широтного направления, параллельного складчатости Магриба. В это время Сахарско-Аравийская плита дифференцировалась на Сев.-Сахарскую и Юж.-Сахарскую (Сахельско-Суданскую) зоны погружений, Центр.-Сахарскую и Гвинейскую зоны поднятий. Сев.-Сахарская зона погружений сопровождается с С. краевыми поднятиями Антиатласа и Джефары, а принадлежащие ей синеклизы Тиндуф и Зап.-Сахарская разделены интракратонной герцинской складчатой зоной Угарта сев.-зап. направления. Разделом между Зап.-Сахарской и Вост.-Сахарской синеклизами служит сев. погребённый отрог *Ахаггарского массива* между Вост.-Сахарской и Вост.-Ливийской синеклизами — свод Джебель-Харудж, сев. отрог массива Тибести. В Центр.-Сахарской полосе поднятий Регибатский массив отделён от Ахаггара прогибом Танезруфт, сливающимся на Ю. с синеклизой Тауденни; между Ахаггарским массивом и массивом Тибести вклинивается с С. синеклиза Мурзук, а между массивами Тибести и Ауэнат — синеклиза Куфра. На вост. продолжении Центр.-Сахарской зоны поднятий лежит наиболее крупное её звено — Нубийско-Аравийский массив.


В позднем палеозое и в течение мезозоя, до середины мела, многие из перечисленных впадин продолжали прогибаться, однако служили ареной накопления континентальных красноцветных осадков (промежуточная континентальная толща франц. геологов), на В. (Египет, Судан) это — толща т. н. нубийских песчаников. Море временами проникало во впадины Сахарской плиты лишь с С., со стороны Тетиса; в Вост.-Сахарской синеклизе известны мощные эвапориты триасового возраста. В конце раннего мела в вершине совр. Гвинейского зал. образовался грабен (авлакоген) Бенуз сев.-вост. простирания, отделивший Бенино-Нигерийский докембрийский массив от Камерунского, относящегося к Центр.-Африканскому раннедокембрийскому мегаблоку. В течение позднего мела грабен Бенуз был заполнен мор. осадками, а в конце мела испытал инверсию и складчатость. В низовьях Нигера с грабеном Бенуз под прямым



6



7



8

углом сочленяется Нижненигерийский грабен сев.-зап. простирания; после нек-рого перерыва он продолжается в том же направлении грабеном Гао в Мали, разделявшим Ахагарский и Леоно-Либерийский массивы. В позднем мелу Сев.-Сахарская зона погружений подверглась широкой мор. трансгрессии, к-рая охватила также узкую полосу вдоль сев. побережья и шельфа Гвинейского зал. В туроне и раннем сеноне море проникло в прогиб Танезруфт, грабены Гао и Нижненигерийский, возможно, образовав пролив между Тетисом и новообразованным Атлантич. ок. Обширная поздне меловая трансгрессия с накоплением мела и мергелей перекрыла нубийские песчаники в Сев.-Вост. А.

Существенно иначе развивалась в палеозое и мезозое юж. половина материка. В течение б. ч. палеозоя (до позднего карбона) она оставалась почти целиком областью поднятия и размыва и лишь на крайнем Ю., в Капской зоне, известны мор. или параличические отложения ордовика (?) — силура, девона — ниж. карбона. В позднем карбоне — начале перми на фоне усилившихся поднятий, сопровождавшихся покровным оледенением, произошло раскалывание платформы с образованием системы грабенов и прогибов (самый крупный прогиб — *Карру синеклиза* на крайнем Ю. платформы). Эти впадины последовательно заполнялись ледниковыми отложениями верхов карбона, угленосными — ниж. перми, красноцветными верх. перми — триаса, составляющими т. н. комплекс Карру. В конце триаса — начале юры произошло мощное проявление базальтового (траппового) вулканизма. В поздней юре — раннем мелу грабенообразование и трапповый магматизм местами возобновились; в частности, в Намибии возникла цепочка субвулканических кольцевых плутонов сев.-вост. направления. К этому времени относится формирование в Экваториальной А. крупной Конго синеклизы (в совр. контурах), продолжавшей прогибаться и заполняться континентальными отложениями в кайнозое. По её бортам на З. и С. известны также платформенные отложения рифея, указывающие на то, что первоначально эта синеклиза, как и синеклиза Тауденни Зап. А., наметилась ещё в позднем докембрии.

Африканская платформа обрамлена со всех сторон зонами периферич. (перикратонных, периокеанических) опусканий; их формирование в близком к совр. виде завершилось в позднем мелу, но начало его было разновременным. Наиболее древний возраст имеет сев. зона периферич. опусканий, охватывающая Средиземноморское побережье и шельф, а также сев.-вост. часть Аравийского п-ова; она связана в своём развитии с Тетисом и заложена в кембрии. Значительно более молодой возраст имеют периферич. опускания, связанные с Атлантич. и Индийским ок. Сев. отрезок Периатлантич. зоны — Мавритано-Сенегальский — развивался с поздней юры; более молодой возраст (с начала мела) имеет юж. отрезок этой зоны, к Ю. от р. Кунене. Промежуточная часть зоны начала погружаться в апте-альбе, причём на ранней стадии (в апте) здесь образовалась мощная толща эвапоритов. Восточная, тяготеющая к Индийскому ок. и Мозамбикскому прол., периферич. зона платформы была заложена в виде рифта ещё в конце карбона — начале перми, что обеспечило кратковременное проникновение пермских и триасовых трансгрессий в область вост. побережья А. и зап. побережья Мадагаскара с образованием эвапоритов в низах юры. Начиная со ср. юры, мор. условия стали более устойчивыми, восходящий разрез периферич. зоны включает, особенно на С., в Сомали, очень мощную толщу меловых и кайнозойских отложений. Образование смежных Сомалийской и Мозамбикской котловин Индийского ок. относится к началу мела. Оно привело к отделению Мадагаскара, почти до конца мела сохранявшего ещё связь с Сейшельскими о-вами и п-овом Индостан. С конца эоцена — начала олигоцена Африкано-Аравийская платформа начала испытывать всё более интенсивное общее поднятие, особенно в своей вост. части, что сопровождалось в миоцене образованием *Восточно-Африканской рифтовой системы* (включая рифты Красного м. и Аденского зал.) и возобновлением вулканич. деятельности. Последняя нача-

лась ещё в эоцене и выразилась вначале образованием базальтовых покровов Эфиопии и юж. части Аравийского п-ова. Базальтовые излияния сменились в миоцене излияниями щелочных лав; к плиоцену относится возникновение крупных стратовулканов: Кения, Килиманджаро, Элгон и др. В меньшем масштабе рифтообразование проявилось на С. платформы (терр. Ливии), куда протягивается юж. окончание Зап.-Европейской рифтовой системы; наиболее крупным здесь является грабен Сирта, заложённый в позднем мелу. Тектоно-магматич. активизация испытала в неогене и нек-рые др. участки платформы — массивы Камерун, Ахагар, Тибести, Джебель-Харудж, где также проявился вулканизм. Область относит. погружений и накопления континентальных осадков в кайнозое — синеклизы Чад, Конго, Окаванго, Калахари — образовали меридиональную полосу опусканий, проходящую через центр. р-ны Экваториальной и Юж. А.

Африканская платформа в целом на протяжении всего фанерозоя отличалась высокой магматич. активностью, следствием к-рой являются меридионально простирающиеся цепочки кольцевых ультраосновных щелочных интрузий, а также карбонатитов и кимберлитов, в основном позднепалеозойского, мезозойского и кайнозойского возрастов; особенно известны они на Ю. Алжира (юго-вост. отрог Ахаггара — Аир), в Леоно-Либерийском массиве, на плато Джос в Нигерии, в Египте, Судане, Кении, Танзании.

Крайний сев.-зап. часть А., в пределах стран Магриба, занимает герцинско-альпийская складчатая система Атласа зап.-юго-зап. — вост.-сев.-вост. простирания. От платформы она отделяется зоной Главного Атласского разлома, протягивающейся от Агадира к Бизерте. Большая, юж. часть Атласской системы сложена герцинским (кембрий—ниж. карбон) складчатым и прорванным гранитами комплексом с отд. впадинами, выполненными верхнепалеозойской континентальной молассой. В пределах Марокканской и Оранской Месет этот комплекс либо выступает на поверхность, либо перекрыт маломощным чехлом триасовых лагунных, юрско-зоценовых мор. и олигоцен-четвертичных континентальных отложений, слагающих т. н. *Высокие плато* Алжира. В юж. обрамлении области протягивается горная складчатая зона *Высокого Атласа*, образовавшаяся на месте глубокого прогиба, выполненного значительно более мощной толщей эвапоритов и карбонатов триаса — эоцена и умеренно деформированная в конце эоцена. Аналогичная зона сев.-вост. простирания — Средний Атлас — разделяет Марокканскую и Оранскую Месеты. Вдоль побережья Средиземного м. простирается молодая, альпийская складчатая система Эр-Рифа и Тель-Атласа, сложенная карбонатными и флишевыми толщами мезозоя и палеогена, образующими многочисл. тектонич. покровы, перемещённые к Ю.; имеют отд. выступы домезозойского метаморфич. основания (Кабильские массивы в Тель-Атласе). Эр-Риф и Тель-Атлас сопровождаются с Ю. передовыми прогибами, выполненными миоценовой молассой, на к-рую они надвинуты. На крайнем С.-З. складчатая зона Эр-Рифа поворачивает к С., образуя юж. фланг Гибралтарской дуги, сев. фланг к-рой составляют Андалусские горы (Кордильера-Бэтика) на Пиренейском п-ове.

В. Е. Ханн.

Полезные ископаемые

В А. установлены м-ния почти всех известных видов полезных ископаемых (см. карту полезных ископаемых). Среди других континентов А. занимает 1-е место по запасам руд марганца, хромитов, бокситов, золота, платиноидов, кобальта, ванадия, алмазов, фосфоритов, флюорита, 2-е — по запасам руд меди, асбеста, урана, сурьмы, бериллия, графита, 3-е — по запасам нефти, газа, ртути, жел. руды; значительны также запасы руд титана, никеля, висмута, лития, тантала, ниобия, олова, вольфрама, драгоценных камней и др. полезных ископаемых.

Горючие полезные ископаемые. По запасам нефти и природного газа А. уступает Бл. и Ср. Востоку, а также Сев. Америке. По данным на нач. 1984 достоверные запасы нефти в А. составили ок. 8 млрд. т (или 9,5% промышленно развитых капиталистич. и развивающихся стран).

6. Плато Ньяса. Мозамбик. 7. Массив Мландже. Малави. 8. Пустыня Намиб. Намибия.

Достоверные запасы природного газа (преим. метанового состава) достигли почти 6 трлн. м³, или 12,4% запасов промышленно развитых капиталистич. и развивающихся стран. Осн. районы концентрации нефти и газа сосредоточены в Присредиземноморской зоне прогибания — в Сахаро-Средиземноморском нефтегазоносном басс. (Алжир, Тунис, Ливия, Египет) и басс. Суэцкого зал. (Египет), а также в зоне перикратонных прогибов Зап. А. — басс. Гвинейского зал. (Нигерия, Габон, Конго, Ангола, Заир). Единичные залежи нефти выявлены во мн-ниях стран А. (Камеруне, Гане, Сенегале, Кении, Танзании, Эфиопии, Мозамбике и др.). Значительны перспективы нефтегазоносности в пределах шельфа Средиземного м., Атлант. и Индийского ок. На долю Сев. А. (гл. обр. Ливия и Алжир), по оценкам, приходится 60% всех выявленных м-ний, с которыми связано около 70% разведанных запасов нефти и газа на континенте.

Запасы углей — 155,7 млрд. т, из них измеренные — 126,1 млрд. т (нач. 1984). Запасы по большей части включают кам. угли и антрациты; запасы бурых углей оцениваются всего лишь в 189 млн. т, в т. ч. измеренные — 119 млн. т. Св. 80% запасов приходится на ЮАР (129 млрд. т). Среди др. стран А. значит. запасами угля обладают Зимбабве, Свазиленд, Ботсвана, Мозамбик, Нигерия, Мадагаскар, Танзания, Замбия.

Металлические полезные ископаемые. По запасам железных руд А. занимает 2-е (после Америки) место среди др. континентов (42,3 млрд. т, нач. 1984, в т. ч. доказанных 15,5 млрд. т). Запасы марганцевых руд — 12,7 млрд. т, в т. ч. достоверные 1,9 млрд. т (нач. 1984). Почти 90% запасов приходится на ЮАР, 3,5% на Габон, остальное на долю Марокко, Ганы, Заира.

Запасы хромовых руд — 4,1 млрд. т (нач. 1984), в т. ч. почти 78% запасов приходится на ЮАР, 21% на Зимбабве, что практически исчерпывает запасы промышленно развитых капиталистич. и развивающихся стран. Запасы титановых руд незначительны (9,2 млн. т рутила и 77 млн. т ильменита в пересчете на TiO₂, нач. 1984). Запасы ванадиевых руд сосредоточены гл. обр. в ЮАР (92% от общих запасов промышленно развитых капиталистич. и развивающихся стран, 13,9 млн. т V₂O₅).

Запасы бокситов — св. 25 млрд. т (60% запасов промышленно развитых капиталистич. и развивающихся стран), доказанные запасы оцениваются в 12,3 млрд. т. Крупнейшие м-ния сосредоточены в Гвинее (21 млрд. т), Камеруне, Гане, Мали, Сьерра-Леоне, Конго, Малави, на Мадагаскаре.

Запасы медных руд оцениваются в 162,7 млн. т (в пересчете на металл), в т. ч. доказанные 78,9 млн. т (нач. 1984). Важнейшие месторождения медных руд расположены в т. н. Меденосном поясе Центральной Африки, проходящем через Заир. На долю Заира приходится 36% запасов меди в А., на долю Замбии 54%.

При обилии рудопроявлений в целом А. бедна м-ниями руд свинца (запасы металла св. 16 млн. т, в т. ч. доказанные 11 млн. т) и цинка (запасы металла св. 31 млн. т, в т. ч. доказанные 24,7 млн. т). Выделяются три важнейшие области распространения — Сев.-Африканская (Марокко, Алжир, Тунис), Центр.-Африканская (Замбия, Заир), Юж.-Африканская (Намибия, ЮАР). Осн. запасы свинца (54%) приходятся на ЮАР (св. 9 млн. т металла). Запасы цинка распределены след. образом: на ЮАР приходится 16 млн. т, Заир 7,0 млн. т, Марокко — 2,1 млн. т, Алжир — 2 млн. т, Намибию — 1 млн. т.

Запасы никелевых руд — 16,8 млн. т металла (нач. 1984), в т. ч. доказанные 5,2 млн. т. Запасы кобальтовых руд (нач. 1984) — 2,26 млн. т (в пересчете на металл). Почти все запасы А. сосредоточены в м-ниях меденосного пояса Заира и Замбии.

Запасы ртутных руд (12 тыс. т, в пересчете на металл, нач. 1984) составляют ок. 11% запасов ртути в промышленно развитых капиталистич. и развивающихся странах. Основные запасы сосредоточены в Алжире.

Св. 30 сурьмяных и сурьмяносодержащих м-ний содержат 455 тыс. т металла (св. 20% запасов промышленно развитых капиталистич. и развивающихся стран, нач. 1984).

Запасы вольфрамовых руд — 83 тыс. т металла. М-ния вольфрамовых руд многочисленны, но по запасам невелики.

Запасы оловянных руд — 750 тыс. т металла, в т. ч. доказанные 370 тыс. т (нач. 1984). Запасы руд бериллия (в пересчете на BeO) оцениваются в 192 тыс. т, в т. ч. в 27 тыс. т в Зимбабве, в 40,2 тыс. т в Уганде, в 42 тыс. т в ЮАР.

Запасы цезиевых руд — 40 тыс. т (в пересчете на Cs₂O), литиевых руд 875 тыс. т (в пересчете на LiO), танталовых руд 65 тыс. т (Ta₂O₅).

По запасам руд золота А. занимает ведущее место. Важнейшие в мировом масштабе — м-ния *Витватерсранда* (ЮАР), в к-рых сосредоточено 93% запасов и 94% добычи континента. Запасы золота в ЮАР оцениваются в 35 тыс. т (60% запасов промышленно развитых капиталистич. и развивающихся стран).

Осн. запасы платиновых руд (18,18 тыс. т, или 97% запасов промышленно развитых капиталистич. и развивающихся стран, 1984) заключены в недрах ЮАР.

Достаточно обоснованные разведанные запасы урана (нач. 1984) составляют 535 тыс. т (при цене менее 80 долларов за 1 кг). Наиболее значительные запасы (тыс. т): в ЮАР (191), Нигере (160), Намибии (119), Алжире (26), Габоне (19). Пока не оценены запасы урановых месторождений Сомали, Мадагаскара, Мозамбика, Малави, Замбии, Кении, Танзании, Уганды, Заира, Анголы, Марокко, Алжира, Египта.

Неметаллические полезные ископаемые. Значительны запасы апатитовых руд — 1,6 млрд. т (в т. ч. достоверные 547,2 млн. т), что соответствует 28% запасов промышленно развитых капиталистич. и развивающихся стран. Запасы высококачественных фосфоритов в 70 млрд. т, в т. ч. достоверные 26,5 млрд. т составляют 70% запасов промышленно развитых капиталистич. и развивающихся стран. Осн. ресурсы связаны с м-ниями в Марокко, Зап. Сахаре, Тунисе, Алжире, Египте, Нигере и др.

М-ния калийных солей сосредоточены в Эфиопии (общие запасы K₂O 20 млн. т, 1984), Конго (20 млн. т K₂O) и др. странах. Значительны ресурсы поваренной соли в Ботсване, Эфиопии и др. Запасы флюорита — св. 220 млн. т (св. 50% запасов промышленно развитых капиталистич. и развивающихся стран), сосредоточены в основном в недрах ЮАР (190 млн. т) и Кении (13,5 млн. т). Запасы асбеста составляют 20% запасов промышленно развитых капиталистич. и развивающихся стран и сосредоточены в Свазиленде, ЮАР, Зимбабве, Судане. М-ния барита известны в Либерии и ЮАР, м-ния вермикулита — в Танзании, Кении, ЮАР. Пром. м-ния флогопита расположены в юж. части Мадагаскара. М-ния высококачественного мусковита редки; мелкие м-ния мусковитовых пегматитов известны в Судане, Сомали, Эфиопии, Танзании, Кении, Заире, Замбии, Зимбабве, ЮАР, Мозамбике, Намибии, Анголе, на Мадагаскаре. Осн. запасы кристаллич. графита сосредоточены в м-ниях Мадагаскара и оцениваются в 5,29 млн. т (нач. 1984), м-ния аморфного графита — в ЮАР (20 млн. т). Известны м-ния корунда (ЮАР, Зимбабве, Мозамбик, Замбия), пьезооптического кварца (Мадагаскар, 2-е место в мире после Бразилии; Ангола, Сомали и др. страны), исландского шпата (ЮАР), кианита и силлиманита (Намибия, ЮАР, Свазиленд, Зимбабве, Мозамбик, Мадагаскар и др. страны), огромные запасы высококачественного микроклинового керамич. сырья в многочисл. м-ниях. Известны, но недостаточно учтены ресурсы талька, магнезита, гипса, оливина, кальцита, абразивного граната, различных глин, стекольных песков, доломита.

Драгоценные и поделочные камни. Общие запасы алмазов А. оцениваются в 1,165 млрд. каратов, в т. ч. 318 млн. каратов ювелирные. Коренные м-ния алмазов связаны с трубками, дайками и силлоподобными залежами кимберлитов различного возраста. Общее число известных кимберлитовых тел превышает 1400, в т. ч. ок. 700 в Анголе, ок. 250 в ЮАР, 193 в Танзании, ок. 60 в Намибии. Крупнейшая в мире — трубка Камофука-Камазомбо в Анголе (3200x1300 м), открытая в 1972; до этого крупнейшей в мире считалась трубка Мвадуи в Танзании (1525x1068 м). Крупнейшие кон-

22 ФИЗИКО-ГЕОГРАФИЧЕСКИЙ ОЧЕРК

в июле почти не бывает. Юж. ВЗК в эти месяцы (летние в Сев. полушарии) также смещается к С. и в июле располагается приблизительно вдоль 4° ю. ш. С окт. по март экв. ложбина низкого давления смещается на Ю. и в основном находится в Юж. полушарии. В янв., когда она занимает самое юж. положение, сев. ВЗК проходит вдоль 5° с. ш., а южная — протягивается примерно от устья р. Конго (на З.) до Юж. тропика (у вост. побережья А.). С удалением к Ю. от экватора в эти месяцы (лето Юж. полушария) постепенно укорачивается влажный сезон и уменьшается кол-во осадков. Благодаря сезонным смещениям ВЗК в годовом ходе осадков между 10° с. ш. и 10° ю. ш. обычно отмечается 2 максимума.

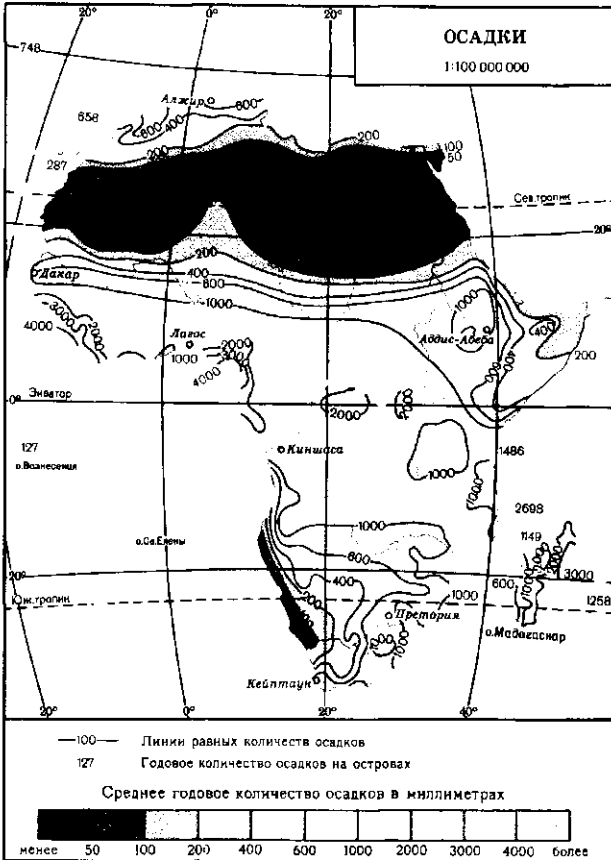
В целом в экв. широтах годовая сумма осадков на б. ч. терр. А. превышает 1000 мм, несколько уменьшаясь лишь в вост. р-нах, куда зап. ветры приходят обедненными влагой. На побережье Гвинейского зал. и в басс. р. Конго выпадает св. 1500 мм, на наветренных склонах гор Атлантич. побережья Зап. А., в Либерии и Сьерра-Леоне, а также на вост. побережье о. Мадагаскар, подверженном воздействию юго-вост. пассата, увлажняющегося над Индийским ок., — св.

3000 мм. Самым влажным местом в А. считается Дебунджа — у подножия г. Камөрун (9655 мм осадков в год). Значительно увлажнены также наветренные (зап. и юж.) склоны Эфиопского нагорья. Сравнительно узкая полоса с избыточным в течение всего года увлажнением протягивается от зап. побережья (между дельтой Нигера и экватором) через ср. часть басс. Конго до системы рифтов в Вост. А. Хотя и здесь отмечаются месяцы, когда осадков выпадает немного, климатич. условия допускают круглогодичную вегетацию растений. Наиболее сухим р-ном экв. пояса А. является её вост. окраина — т. н. Африканский Рог. В Сомали на б. ч. территории выпадает менее 500 мм осадков в год, здесь вдоль побережья Индийского ок. от 5° ю. ш. в направлении Индии летом Сев. полушария дует юго-зап. муссон. Однако он лишь незначительно увлажняет юго-вост. склоны Эфиопского нагорья. Более заметно муссон проявляется в р-нах, прилегающих к сев. побережью Гвинейского зал., однако в целом муссонная циркуляция атмосферы для А. не характерна.

Постоянно жаркий климат с темп-рами воздуха 25—26° С в течение всего года отмечается на побережье Гвинейского

Основные климатические показатели Африки

Пояс	Пункты наблюдения, координаты	Высота над ур. м., м	Среднемесячные темп-ры, °С, и среднемесячные суммы осадков, мм												Средне-годовые суммы осадков, мм		
			ян-варь	фев-раль	март	апр-ель	май	июнь	июль	ав-густ	сен-тябрь	ок-тябрь	но-ябрь	де-кабрь			
Субтропиче-ский Север-ного полу-шария	Алжир																
	36°46' с. ш. 3°03' в. д.	59	11,7 111	12,5 78	13,7 69	15,5 52	18,3 38	21,7 14	24,3 3	25,0 4	23,3 32	19,4 80	15,7 110	13,0 121		712	
Тропический Северного полушария	Александрия																
	31°12' с. ш. 29°53' в. д.	32	14,0 51	14,6 26	16,2 12	18,5 4	21,2 1	23,9 0	25,7 0	26,3 0,2	25,3 0,5	23,5 6	19,9 34	16,1 59		194	
	Нвадibu	8	19,6 2	20,0 4	20,1 3	20,6 1	21,0 0	22,7 1	23,3 1	24,5 6	25,8 8	24,2 8	22,7 5	20,2 4		43	
Субэквато-риальный Северного полушария	Тамедрасет																
	22°42' с. ш. 5°31' в. д.	1400	11,0 3	13,4 1	16,7 1	20,9 4	25,3 7	28,7 4	28,6 3	27,8 10	26,4 12	23,1 2	18,0 1	14,0 3		51	
Экватори-альный	Асуан																
	24°02' с. ш. 32°53' в. д.	110	15,7 0	17,3 0	21,4 0	26,4 0,1	31,1 1	33,1 0	33,9 0	33,5 0	31,3 0	28,6 0,3	22,9 0	17,7 0		1,4	
Субэквато-риальный Северного полушария	Сарх																
	9°19' с. ш. 18°24' в. д.	367	26,8 0	28,6 1	30,9 9	31,6 37	30,0 113	28,1 140	26,3 231	25,6 304	28,4 254	27,6 83	26,4 3	28,0 0,1		1175	
Экватори-альный	Аддис-Абеба																
	9°00' с. ш. 38°41' в. д.	2400	15,0 14	16,7 37	17,2 70	17,8 85	17,8 90	16,7 145	15,0 285	15,0 29,5	15,6 196	15,6 21	14,4 13	13,9 6		1257	
	Могадишо	12	24,2 2,5	28,3 2,5	28,3 2,5	28,9 58	27,8 58	27,2 97	26,1 64	26,1 48	26,7 25	27,2 23	27,8 41	27,2 13		434	
	Найроби	1660	17,8 37	18,5 57	18,7 119	17,8 208	16,9 146	15,7 42	15,0 17	15,3 27	16,7 29	17,8 55	17,2 119	17,0 76		932	
Субэквато-риальный Южного полушария	Дебунджа																
	4°08' с. ш. 9°00' в. д.	5	25,7 185	28,2 284	26,0 402	26,1 446	25,6 623	24,1 1401	23,5 1434	23,5 1366	23,7 1514	24,4 1114	25,1 571	25,5 315		9655	
Субэквато-риальный Южного полушария	Мбамбака																
	0°03' с. ш. 18°18' в. д.	338	25,5 101	25,5 126	25,5 134	25,6 156	25,8 160	25,1 125	24,8 82	24,9 150	25,2 185	25,0 223	25,2 192	25,6 152		1786	
Тропиче-ский Южно-го полушария	Ливингстон																
	17°50' ю. ш. 25°49' в. д.	963	24,4 175	24,2 165	23,6 102	22,6 24	19,4 5	16,6 1	16,4 0	19,4 0	24,0 2	27,2 19	26,3 20	24,8 175		688	
Субтропиче-ский Южного полушария	Свакопмунд																
	22°40' ю. ш. 14°30' в. д.	12	17,2 2	18,1 2	17,5 2	15,7 2	15,1 1	13,5 0	13,0 0	12,1 1	12,6 1	13,7 1	14,9 1	16,4 2		15	
	Чабонг	962	26,6 38	26,1 41	23,3 40	20,0 29	15,3 10	11,5 6	11,0 1	13,9 1	17,5 7	21,6 12	23,7 20	25,2 42		247	
Субтропиче-ский Южного полушария	Бейра																
	18°45' ю. ш. 34°40' в. д.	9	27,4 298	27,5 213	26,7 261	25,2 110	23,0 59	20,8 37	20,3 32	21,2 30	20,1 23	25,0 33	26,2 130	26,9 240		1466	
Субтропиче-ский Южного полушария	Кейптаун																
	33°55' ю. ш. 18°27' в. д.	10	21,2 16	21,5 14	20,3 19	17,5 53	15,1 91	13,4 102	12,6 98	13,2 82	14,5 58	16,3 39	18,3 24	20,1 19		615	
Субтропиче-ский Южного полушария	Дурбан																
	28°51' ю. ш. 31°00' в. д.	15	24,4 109	24,7 122	23,8 130	22,1 76	19,8 52	18,0 34	17,6 28	18,5 38	20,0 70	20,8 108	22,8 121	23,5 120		1008	



зал. и во впадине Конго. Разница между самым тёплым и самым холодным месяцем здесь составляет от 1—2 до 4—5° С, тогда как в течение суток темп-ра может меняться в пределах 10—15° С (дневные темп-ры обычно близки к 30°С, ночные выше 20°С). Нагорья Вост. А. имеют более прохладный климат. Так, в Аддис-Абебе на выс. 2400 м ср.-месячные темп-ры в течение года меняются от 14 до 18°С, а вершины самых высоких гор (Килиманджаро, Рувензори) даже несут ледники (снеговая линия на выс. 4400—5000 м).

По мере удаления от экв. широт к тропическим кол-во осадков быстро снижается (от 1500—1800 мм в год в зоне влажных экв. лесов до 250—300 мм у внеш. границ саванн). В зоне преобладания пассатной циркуляции (в основном между 18—30° с. ш. и, в меньшей степени, в Юж. полушарии в тех же широтах) выпадает ничтожное кол-во осадков — обычно менее 100 мм, в Вост. Сахаре 10—20 мм в год, а в Асуане дожди выпадают не каждый год. В тропич. пустынях внутр. частей А. облачность крайне мала, продолжительность солнечного сияния превышает 3000 ч в год (примерно в полтора раза больше, чем на низменных равнинах экв. пояса) и поверхность получает наибольшее кол-во тепла (во время летнего солнцестояния до 650—750 ккал/см² в сутки). В тропиках Сев. А. отмечаются самые высокие на материке темп-ры воздуха. Летом на С. Судана и в Сахаре ср. темп-ры июля поднимаются до 30—32° С, местами до 38° С, дневные темп-ры часто превышают 40° С. Если в зоне саванн таких дней в году немногим более 50, то в Сахаре между нагорьем Ахаггар и юж. отрогами Атласа их св. 100. Термич. экватор располагается в это время года между 20—25° с. ш. (в янв. примерно соответствует геогр. экватору). Самая высокая темп-ра 57,8° С зарегистрирована в Эль-Азизии (Ливия). Это одно из самых жарких мест земного шара. По сравнению с экв. и субэкв. поясами в тропиках возрастают месячные и суточные колебания темп-р. В пустынях они нередко превышают 20° С. Сухость воздуха и малая облачность способствуют сильному дневному нагреванию подстилающей поверхности (в пустынях песок нагревается до 70° С, а ино-

гда до 90° С) и её выхолаживанию ночью. Зимой севернее и южнее тропиков (за исключением мор. побережий), а также в некоторых горных р-нах бывают заморозки, которые ограничивают пределы распространения многих тропических культур.

Б. ч. пустынь Сев. А. находится под воздействием преобладающих сев.-вост. пассатных ветров. Эти сухие и горячие ветры (харматан) нередко достигают побережья Гвинейского зал. Они обычно несут с собой много пыли, к-рая долго держится в воздухе и по окончании действия ветра, образуя близ побережья пыльный туман, в связи с чем моряки прозвали его «берег туманов». Другой из ветров, несущий много пыли, — хамсин почти ежегодно весной отмечается на С.-В. континента. Отсутствие в пустынях сомкнутого растит. покрова приводит к тому, что даже слабые ветры часто значительно усиливают запылённость воздуха.

Весьма своеобразен климат тропич. побережий А., испытывающий сильное воздействие мор. течений. Холодные Канарское и Бенгельское течения, проходящие вдоль зап. берегов А. в направлении к экватору, охлаждают находящийся над ними воздух настолько, что его нижние слои (до 500 м) оказываются заметно холоднее вышележащих. Это резко ограничивает развитие восходящих токов воздуха и выпадение осадков. Поэтому у зап. берегов Сахары и в Намибии формируются приокеанич. пустыни с более низкими темп-рами, чем во внутр. частях материка (пустыня Намиб — самое сухое место А. в Юж. полушарии, где выпадает местами всего 25 мм осадков в год). Осн. источник влаги в этих пустынях — скрытое увлажнение поверхности росами и туманами. На Канарских о-вах практикуется сбор алаги с листьев деревьев. С приближением к экватору увлажнение зап. побережья А. возрастает. На Ю.-З. материка в сухой и прохладный сезон (июнь — авг.) над побережьем постоянно висит слой низких облаков, из к-рых оседает тонкая морось. В Анголе она наз. качимбо и даёт достаточно дополнит. влаги, благодаря чему здесь могут расти вечнозелёные леса, а плантации кофейного дерева обходятся без искусств. орошения. Вост. и юг.-вост. берега А. к Ю. от экватора омываются тёплыми течениями Мозамбикским (юж. ветвь Юж.-Пассатного течения) и Игольного мыса, направленными из экв. широт к Ю. и Ю.-З. Эти течения увлажняют прибрежные р-ны Танзании, Мозамбика и ЮАР, повышают и выравнивают темп-ры воздуха вдоль побережья.

Сев. и юж. окраины А. расположены в субтропич. поясах и находятся под воздействием субтропич. циркуляции атмосферы. На С. климат средиземноморский, осадки выпадают преим. в холодную половину года, что связано с прохождением циклонов из внетропич. широт. В тылу таких циклонов потоки холодного воздуха могут проникать далеко в глубь суши. В горах Атласа и Синайского п-ова зимой местами образуется снежный покров, а темп-ра понижается до отрицат. значений (в Атласе местами до -8°С). Летом на побережье Средиземного м. и в близлежащих р-нах господствует сухой тропич. воздух. В целом влагосодержание воздуха в прибрежных р-нах по мере удаления от Атлантич. ок. к В. снижается, в этом направлении уменьшается кол-во осадков (от 500—1000 мм в год в Марокко и Алжире до 100—250 мм в Египте). Летом далеко на В. смещается вост. отрог Азорского антициклона, поэтому на С. Египта и в близлежащих р-нах осадков выпадает мало. Темп-ры летних месяцев близ побережья Средиземного м. обычно составляют 20—25°С, зимних — 10—15°С.

В Юж. полушарии средиземноморский тип климата выражен только на Ю.-З. материка, а восточнее отмечается летний максимум осадков. В целом, увлажнение здесь достаточно, на наветренных склонах Драконовых гор выпадает до 2000 мм осадков в год. Фронтальные циклонич. осадки зимой вызывают иногда сильные снегопады на их вершинах, а морозы могут достигать -6°С. В прибрежных р-нах на Ю. материка темп-ры примерно такие же, как и у берегов Средиземного м.

Засушливость климата А. ограничивает во мн. р-нах возможность земледелия. Устойчивые урожаи получают при осадках св. 800 мм в год. Если их выпадает 600—800 мм,

урожаи неустойчивы, а если меньше 600 мм — почти везде требуются орошение полей. Мн. р-ны А. страдают от засух. В полосе, прилегающей к Сахаре (Сахель), а также по окраинам пустыни Калахари сильные засухи повторяются в ср. через 30 лет.

Г. Н. Витвицкий.

Внутренние воды

Гидрографич. сеть А. распределяется чрезвычайно неравномерно. Наиболее густая речная сеть свойственна областям постоянного избыточного увлажнения в зап. и центр. частях приэкваториальной А., где располагается мощная речная система Конго (Заир). К С. и к Ю. от неё в областях переменного и недостаточного увлажнения по мере возрастания продолжительности сухого периода густота речной сети уменьшается. В бездождный сезон резко сокращаются расходы воды в реках, некоторые из них в сухой сезон пересыхают (периодич. реки). В пустынных областях реки с постоянным течением отсутствуют (за исключением неск. крупных транзитных рек, напр. Нила), сток в них имеет эпизодич. характер, их русла наполняются водой только во время редких ливней. В р-нах краевых горных массивов, перехватывающих большое кол-во атм. осадков, густота речной сети увеличивается за счёт многочисл. коротких рек, стекающих в океан, и более длинных, текущих с подветренных склонов во внутр. р-ны материка.

Общая площадь областей внутр. стока составляет 8940 тыс. км² — почти 1/3 часть терр. А. Сюда относятся пустыни Сахара, Данакиль, Намиб, полупустыни и опустыненные саванны Калахари, бассейны оз. Чад, Рудольф и др. озёр, лежащих в грабенах к В. и Ю.-В. от оз. Виктория, ряд плато в Атласских горах и Юж. А. Реки этих областей б. ч. впадают в мелководные, чаще всего солёные озёра, периодически превращающиеся в солончаки.

Реки остальной терр. А. относятся к басс. Атлантич. и Индийского океанов. Гл. водораздел значительно сдвинут на В., поэтому басс. Индийского ок. принадлежит только 18,5% площади материка (5400 тыс. км²). В него стекают значит. реки: Замбези, Лимпопо, Рувума, Руфиджи, Джубба, а также реки Мадагаскара. На басс. Атлантич. ок. приходится ок. 50% площади материка (14 890 тыс. км²). Сюда относятся бассейны почти всех крупных рек (Нил, Конго, Нигер, Оранжевая, Сенегал и др.) и самых больших озёр А. Большинство крупных рек берёт начало в областях избыточного увлажнения, где выпадает св. 1000 мм осадков в год.

Крупнейшие реки Африки

Реки	Длина, км	Площадь бассейна, тыс. км ²	Среднегодовой сток в устье, км ³
Нил (с р. Кагера)	6671	2870	73,1
Конго (Заир)	4320	3691	141,4
Нигер	4160	2092	268
Замбези	2660	1330	106
Оранжевая	1860	1020	25
Вольта	1600	394	40,6
Джубба (с р. Веби-Шебели)	1600	750	17,2
Лимпопо (Крокодиловая)	1600	440	26,0
Сенегал	1430	441	23,2
Руфиджи	1400	178	35,2

Преобладание равнинного рельефа и относительная однородность геол. строения территории обуславливают на б. ч. А. широтную зональность физико-геогр. условий, в т. ч. и стока, к-рая нарушается лишь на окраинах континента горными поднятиями (см. карту стока на стр. 25). В горах Атлас наибольший сток (св. 200 мм) отмечается в верх. частях сев.-зап. склонов хребтов Высокого и Среднего Атласа, Эр-Рифа и сев. склонов Тель-Атласа. Ниж. части сев., сев.-зап. склонов, а также юго-вост. склоны характеризуются стоком в пределах от 100 до 200 мм. К побережью Атлантич. ок. и к



ВНУТРЕННИЕ ВОДЫ. 1. Водопады у истоков Голубого Нила близ оз. Тана. Эфиопия. 2. Река Сенегал в среднем течении. Сенегал. 3. Нижнее течение р. Гамбия с старицами. Гамбия.

Сахаре сток довольно быстро уменьшается до 10 мм. Для рек Атласа характерны резкие колебания расходов воды по сезонам, в засушливый сезон мн. реки пересыхают. Б. ч. рек южных, прилегающих к Сахаре склонов представляет собой сухие русла (уэдды), к-рые несут воду лишь в период дождей. В карстовых р-нах Эр-Рифа и Ср. Атласа преобладает подземный сток в виде потоков в толще известняков, разгружающихся часто источниками типа воклюз у оснований плато. Они питают наиболее значит. реки Атласа (напр., р. Умм-эр-Рбия благодаря карстовому питанию довольно многоводна и в засушливый бездождный период).

В пустыне Сахара нет местного постоянного стока. Лишь после сильных дождей, выпадающих здесь крайне редко, сухие русла уэддов превращаются в бурные кратковременные потоки, в понижениях к-рых образуются быстро пересыхающие солёные озёра — шотты. Более обильный и продолжит. сток наблюдается в сев. предгорной части Сахары, где паводочные воды, стекающие с гор по руслам уэддов, проникают далеко в пустыню. Многие из этих русел погребены под песками пустыни Б. Зап. Эрг, где существуют расположенные цепочками родники, соответствующие, по-видимому, этим древним речным руслам.

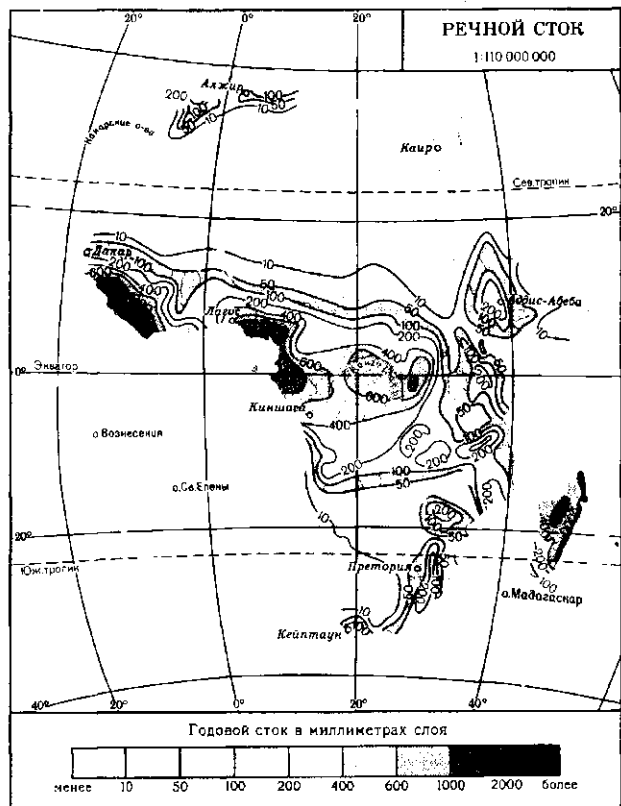
На В. Сахары, в пределах Египта, пустыня орошается транзитными водами Нила, сток к-рого формируется за счёт осадков, выпадающих на плоскогорье Вост. А. (Белый Нил) и на Эфиопском нагорье (Голубой Нил). Транзитный сток Нила через пустыню составляет ок. 80 км³ в год. Из них до моря доходит только 30 км³ воды, а остальная её часть расходуется на орошение и частично на испарение. На орошаемых землях питание грунтовых вод происходит в основном за счёт фильтрации воды из каналов. Эта вода частично возвращается в реку, а значит. часть её расходуется на испарение с почвы и из мелких западин (себхов).

Кроме Нила и коротких временных водотоков на окраине пустыни ни одна река Сахары не достигает моря. Одинокные населённые пункты в Сахаре располагаются в местах с доступными для использования подземными водами, большие запасы к-рых сосредоточены в неск. артезианских бассейнах.

В природной обл. Судан размеры полного (поверхностного и подземного) стока постепенно нарастают с С. на Ю. — от 10 мм в полупустынных р-нах на окраине Сахары до 100 мм во влажной саванне, увеличивается также процент подземного питания рек. В результате этого реки из временных водотоков превращаются в постоянные, правда, ещё с очень небольшими расходами в межень. Постоянные (транзитные) реки этого региона — Нигер, Белый Нил и впадающая в бессточное оз. Чад р. Шари питаются в областях с обильными осадками, а в засушливой зоне б. ч. их стока расходуется на испарение и питание подземных вод. Так, Нигер терпит на испарение в болотах Томбукуту (внутр. дельта) и на отток подземным путём в Сахару св. 50% своего стока. Ок. половины стока терпит на испарение Белый Нил в болотах Судана. В летне-осенний сезон (авг.—окт.) на реках Суданской области проходит до 70—80% годового стока; в период весенней межени большинство рек пересыхает.

В Зап. А. макс. значения годового стока (св. 2000 мм) наблюдаются на склонах горных массивов Фута-Джаллон и Камерун; этот сток — наибольший для всего континента. На С.-В. от Фута-Джаллон и на С.-З. от Камеруна сток быстро убывает от 150 до 100 мм (на терр. Того и Бенина). За наиболее многоводные месяцы первой половины периода дождей (июнь — авг.) здесь проходит от 50 до 70% годового стока. Минимальный сток на реках наблюдается в янв. — февр. Сток в течение года очень неравномерен, минимальные ср.-месячные расходы меньше максимальных в 20, а иногда в 100 раз.

Для впадины Конго характерно возрастание стока от краевых плато, где полный сток составляет в среднем 200 мм, к центру впадины, где он превышает 600 мм. Изменяется также структура стока: во влажных экв. лесах подземный сток составляет обычно 30—40% и более от полного, в саваннах он редко превышает 20%. На плато Бие и Лунда, в р-нах распространения мощных песчаных отложений, на к-рых произрастают листопадные леса, доля подземного питания ещё более возрастает — при величине



полного стока ок. 200 мм она часто превышает 50%. На З. басс. Конго, на плато Батекке, где залегают мощные толщи песков при большей величине полного стока (600—800 мм), доля подземного стока также достигает 50—60%, т. к. выпадающие здесь обильные осадки быстро просачиваются до горизонта грунтовых вод. Равномерность выпадения осадков и высокая зарегулированность стока в басс. р. Конго приводят к тому, что водность реки в течение года меняется сравнительно мало. Отношение макс. ср.-месячного расхода воды к минимальному ок. 2. В течение года наблюдается два подъёма уровня: в первой половине дождливого сезона (сент.—нояб.) и в конце его (март—апр.).

На Эфиопском нагорье и п-ове Сомали полный сток изменяется в широких пределах (от 10 до 400 мм и более). Макс. значения стока наблюдаются на Эфиопском нагорье, где выпадает много атм. осадков (местами до 2000 мм в год). Высокопроницаемые вулканич. породы большой мощности, слагающие нагорье, увеличивают (до 40—50%) долю подземного стока. С Эфиопского нагорья начинается крупнейшая река А. — Нил. Реки его басс. — Голубой Нил, Атбара и Собат образуют в среднем 84% его стока. Наиболее полноводные реки нагорья стекают с его сев. склонов. Остальные реки, стекающие на Ю., Ю.-В. и В., значительно маловоднее; они теряются в песках у подножий склонов.

Прибрежная пустынная низм. Данакиль и Эфиопский грабен, ограничивающие нагорье с В. и Ю.-В., отличаются жарким засушливым климатом с суммой осадков менее 250 мм в год. Годовой сток здесь не превышает 50 мм, а на побережье Красного м. практически отсутствует. На п-ове Сомали, также отличающемся очень засушливыми условиями, реки с постоянным стоком почти отсутствуют. Только р. Джубба доходит до Индийского ок., р. Веби-Шебели теряется в заболоченной местности близ побережья океана. Наиб. значения стока (ок. 100 мм) отмечены на сев. гористой окраине п-ова. Максимум стока приходится на конец влажного сезона (сент.—нояб.).

Распределение стока по терр. Вост.-Африканского плоскогорья весьма контрастно, что объясняется большим раз-

нообразием и пестротой климатич. условий и сложным рельефом. Плоскогорье — важнейший гидрографич. узел А., оно питает своими водами такие большие реки, как Нил, Конго, Замбези и ряд менее значительных. Наиб. величина стока (200—500 мм) отмечается в басс. рек, стекающих с горных массивов Кении и Уганды. Для остальной части Вост. А., где выпадает менее 1000 мм осадков в год, годовой сток колеблется от 100 до 20—10 мм, резко изменяясь в зависимости от характера рельефа и геол. строения. Реки Вост. А. (не регулируемые многочисленными здесь озёрами) имеют чётко выраженные летний максимум (июль—сент.) и зимний минимум (январь—март) расходов воды.

В Юж. А., где протекают крупные рр. Замбези, Лимпопо, Оранжевая и множество коротких рек, наблюдается постепенное уменьшение стока от вост. побережья к западному по мере нарастания засушливости в этом направлении. На вост. побережье величина годового стока составляет ок. 100 мм, наиб. сток бывает в период муссонных дождей (январь—март). На склонах Б. Уступа сток составляет ок. 50 мм (на сильно увлажнённых склонах Драконовых гор увеличивается до 100 мм, а местами до 200—400 мм). К З. от Б. Уступа сток уменьшается в сторону засушливых равнин Калахари до 20 мм и менее. Здесь распространены временные русла (напоминающие узды Сахары), теряющие воду в русловых отложениях. Величина временного стока уменьшается на З. к пустыне Намиб, где сток уже практически отсутствует, а эпизодически возникающие после ливней потоки расходуют воду на испарение, частично просачиваются через дно русел и питают подземные водоносные горизонты. Аналогичное явление происходит на транзитном участке р. Оранжевая при пересечении ею пустынных областей.

На Мадагаскаре минимальный сток (менее 20 мм) соответствует засушливому юго-зап. побережью (с осадками менее 500 мм в год). Подземный сток здесь не превышает 10—15% от полного и возрастает на террасах зап. склона Центр. плоскогорья, сложенных закарстованными известняками. Центр. плоскогорье характеризуется величинами стока от 250 до 500 мм и выше. Подземный сток в реки составляет в среднем 25—30% от полного и увеличивается до 40% на терр., подстилаемых молодыми вулканич. породами. Макс. сток (св. 1000 мм) характерен для узкой полосы сильно увлажнённого вост. побережья, где реки стекают с высоких крутых склонов Центр. плоскогорья. Половодье на реках Мадагаскара, связанное с летними муссонными дождями, приходится на январь—март, когда проходит ок. 70% годового стока.

В пределах А. выделяется неск. типов водного режима рек, отражающих климатич. особенности областей, по которым они протекают: 1) постоянно многоводные реки области экв. климата с весенним и осенним половодьями; к ним относятся гл. обр. реки басс. Конго; 2) постоянно многоводные реки области влажного тропич. климата с летним половодьем и зимней меженью; 3) реки с летне-осенним половодьем и весенней меженью, протекающие в областях тропич. и субтропич. климата с преобладанием летних осадков (напр., Сенегал, верх. течение Нила); 4) реки областей тро-



пич. и субтропич. климата с преобладанием зимних осадков; характеризуются зимним половодьем и летней меженью (напр., реки гор сев. и юж. окраин А.); 5) реки пустынных тропич. областей (напр., окраин Сахары) с кратковременным эпизодич. стоком, возможным в любое время года. Многолетние снега, покрывающие отдельные горные вершины на В. континента, а также сезонные снега, выпадающие на С.-Э. Атласа, существенного влияния на сток не оказывают.

Изменчивость годового стока рек А. во времени относительно невелика. В целом отклонения ежегодных величин суммарного стока всех рек А. от средних многолетних обычно не превышают $\pm 5-10\%$. Наблюдается определённая асимметричность хода стока во времени на разных склонах материка. Так, за период 1951—67 суммарный сток всех рек Атлантич. бассейна несколько ниже ср. стока за 50-летний (1918—67) период, а рек Индийского бассейна — на 8% выше.

В А. много озёр, особенно на Ю.-В. материка, в области тектонич. разломов и сбросов, где расположены наиболее значит. озёра А. — Танганьика, Ньяса, а также оз. Виктория, в связи с чем эта часть А. получила название области Великих озёр. Общая площадь вост.-афр. озёр ок. 170 тыс. км².

Крупнейшие озёра Африки


Озёра	Площадь поверхности воды, тыс. км ²	Объём воды, км ³	Наибольшая глубина, м
Виктория	68	2700	80
Танганьика	34	18900	1470
Ньяса	30,8	7750	706
Чад	26—10	44,4	11
Рудольф (Туркана)	8,5	—	73
Мверу	5,2	32	15
Бангвевулу	15—4	5,0	5

В областях внутр. стока озёра, как правило, мелководны и в подавляющем большинстве солёные, в сухой сезон некоторые из них превращаются в солончаки. Уровни и площади таких озёр сильно меняются в течение года, возрастая в период дождей. Самое крупное из них — оз. Чад, площадь которого изменяется от 10 до 26 тыс. км² при ср. глуб. 2 м.

В А. много сотен постоянных и сезонных болот. Самые крупные болота находятся в тропич. А. (во внутр. дельте р. Нигер, вокруг оз. Чад и ряда озёр Вост. А.), в басс. верхнего Нила, Конго, где их общая площадь составляет ок. 340 тыс. км².

Из всех континентов А. наименее обеспечена ресурсами речных вод на единицу площади, слой стока А. (139 мм) в

4. Река Узле близ Бамбили Заир. 5. Река Кагера. 6. Автомобильный мост через р. Нигер. Мали. 7. Река Лимпопо. Мозамбик. 8. Каньон р. Замбези в районе порогов Кебрабаса. Мозамбик. 9. На р. Вольта. Гана. 10. Озеро Кыога. Уганда.



два с лишним раза меньше ср. стока всей суши (294 мм) и примерно в 5 раз меньше стока Юж. Америки. По объёму речного стока (4225 км³) А. превосходит Европу и Австралию, что вполне объяснимо, учитывая огромные размеры А. Формирование ресурсов пресных подземных вод А. происходит гл. обр. за счёт инфильтрации атм. осадков. Ресурсы этих вод, формирующиеся в зоне активного водообмена, располагаются в гидрогеол. областях Экв. А., Атласских и Капских гор, а также на о. Мадагаскар, составляют 1465 км³ и соответствуют подземному стоку в реки. Осн. запасы пресных вод глубоких горизонтов зоны затруднённого водообмена сосредоточены гл. обр. в тех же гидрогеол. областях, а также в Центр. и Вост. Сахаре.

Характеристика элементов водного баланса и ресурсы пресных вод Африки*

Элементы водного баланса	мм/год	км ³ /год	% от всей суши Земли
Атмосферные осадки	686	20 780	19
Полный речной сток	139	4 225	11
Подземный (устойчивый) сток в реки	48	1 465	12
Поверхностный (наводочный) сток	91	2 760	11
Испарение	547	16 555	23
Коэффициент полного стока	0,20	0,36	

* По др. данным, осн. элементы водного баланса А.: атмосферные осадки — 15080 км³/год, сток рек — 4185 км³/год, испарение — 9200 км³/год (Мировой водный баланс и водные ресурсы Земли, Л., 1984).

В условиях засушливого климата б. ч. материка исключительно важное значение для развития с. х-ва имеет орошение, история к-рого насчитывает неск. тысячелетий, гл. обр. в долинах Нила (Египет, Судан), Нигера (Мали) и в ЮАР.

После достижения большинством стран континента политич. независимости значительное развитие получило гидро-технич. стр-во. Сооружено большое число плотин, водохранилищ, оросит. систем. По данным на 1974, в А. ок. 100 водохранилищ объёмом более 100 млн. м³ и сотни менее крупных водохранилищ. Их суммарный объём ок. 1000 км³, что составляет примерно 20 % объёма всех водохранилищ мира. Крупнейшие водохранилища А.: по объёму воды — озеро-водохранилище Виктория (205 км³), Кариба (160 км³), Насер (157 км³); по площади — Вольта (8480 км²). Водоохранилища в А. в основном сооружаются в интересах гидроэнергетики, но используются также для орошения, борьбы с наводнениями, водоснабжения и рыбного х-ва.

По запасам гидроэнергии А. занимает среди материков 2-е место в мире (после Азии). Наиб. запасы обладают рр. Конго (390 млн. кВт) и Замбези (137 млн. кВт). Г. Я. Карасик.

Почвы

Контрастный климат (с увлажнением от избыточного до крайне недостаточного), связанное с этим разнообразие растительности, большие различия состава почвообразующих пород определили многообразие почв А. Вместе с тем огромная продолжительность континентального развития материка, а следовательно, и древность почв обусловили в целом их глубокую выветрелость, бедность, низкое плодородие. Исключением является рифтовая зона материка, где молодые тектонич. движения и интенсивный вулканизм определили молодость и меньшую выветрелость почвообразующих пород, их богатство основаниями, а вместе с тем и более высокое плодородие развивающихся на них почв.

В А. отчётливо выражена широтная зональность почвенного покрова, обусловленная равнинностью рельефа и последовательной сменой климатич. и растит. поясов в обе стороны от экватора. Наиболее влажная часть континента — басс. р. Конго и примыкающее к нему побережье Гвинейского зал. — лежит в экв. поясе и характеризуется господством красно-жёлтых ферраллитных почв; кислых, состоящих преим. из каолина и кварца, что обуславливает их очень низкую обменную способность и бедность питат. веществами; в этих почвах нередки горизонты латерита — скоплений железа, затвердевающих при выходе на дневную поверхность и высыхании, резко ухудшающих физич. свойства почв. В самых низких частях бассейна р. Конго развиты

различные переувлажнённые глеевые почвы и даже торфяные болота.

Севернее, восточнее (вплоть до побережья Индийского ок.) и южнее этой влажной области располагается обширная и обладающая очень сложным почвенным покровом зона саванн, красные и красно-коричневые ферраллитизированные и ферраллитные почвы саванн развиваются в условиях ежегодно повторяющегося периода иссушения, что обуславливает в них (в отличие от красно-жёлтых ферраллитных почв) значительно большую выраженность процессов ожелезнения, проявляющихся в накоплении железистых конкреций, латеритных кор, панцирей и др. образований. Глубокая выветрелость (частью реликтовая, связанная с прошлыми более гумидными условиями), высокое содержание железистых новообразований, ухудшающих физич. свойства, обуславливают их низкое плодородие. Самые плодородные почвы саванн — тёмно-красные ферраллитные, имеющие благоприятные для возделывания физич. свойства и высокое содержание питат. веществ, развиты на выходах базальтов, связанных с Вост.-Африканской рифтовой системой. Это наиболее освоенные в земледельческом отношении территории на континенте вне пределов речных долин. Пестрота почвенного покрова обусловлена многообразием почвообразующих пород, многократными циклами эрозии и перетолжения почв и кор выветривания и др. причинами.

Обширные плоские депрессии в верховьях р. Нигер, Вольта, Шари, Логоне, Лимпопо, Замбези, заполненные молодыми породами, характеризуются господством различных луговых и глеевых почв, имеющих, как правило, высокое плодородие. На плоских пониженных равнинах значит. площади (особенно в Судане, Чаде) занимают темноцветные чёрные и серые слитые почвы. Они имеют нейтральную реакцию, состоят преим. из монтмориллонита, что обуславливает высокую обменную способность, содержат значит. кол-ва оснований и др. питат. веществ; лишь нек-рые неблагоприятные физич. свойства (слитость) снижают их плодородие. Эти почвы широко используются в земледелии (преим. под хлопчатник и рис).

К С. и Ю. от р-нов с преобладанием красных и красно-коричневых почв располагаются вытянутые в широтном направлении полосы красно- и красновато-бурых почв сухих и опустыненных саванн и кустарников, местами солонцеватых. Для этих почв, преим. песчаных и супесчаных, характерна менее интенсивная выветрелость, что часто обуславливает более высокое содержание питат. веществ и большую обменную способность; они имеют нейтральную реакцию, б. ч. карбонатны. Красноватый цвет почв определяется наличием тонких железистых плёнок на зёрнах образующих их минералов. На этих почвах, господствующих в Сахеле (переходной к Сахаре зоне), на обширной терр. Африканского Рога и в Калахари, т. е. на территориях с крайне недостаточным увлажнением, возделывают преим. наиболее засухоустойчивые зерновые культуры: сорго, просо и нек-рые др. В связи с тем, что почвы Сахеля обладают преим. лёгким механич. составом, они в результате чрезмерного выпаса скота, разрушившего дернину, на весьма значит. площадях превратились в бесплодные подвижные пески (на терр. Мавритании, Нигера, Мали, Чада, Судана и нек-рых др. стран).

Почвы Сахары характеризуются очень слабым развитием, они могут быть разделены на три группы: занимающие обширные площади каменные пустынные почвы (соответствующий тип пустынь — хамады), пески и песчаные пустынные почвы (эрги) и переходные гравийно-галечниковые почвы (реги). Со всеми этими почвами связаны солончаки (себхи), возникающие под влиянием неглубоко залегающих солёных грунтовых вод. Земледелие здесь сосредоточено в отд. оазисах с пресными грунтовыми водами, позволяющими создавать орошаемые участки, где возделывают гл. обр. финиковые пальмы. Пустыня Намиб также характеризуется песчаными и каменными пустынными почвами, солончаки здесь более редки.

На равнинах Средиземноморского побережья, где влажность несколько увеличивается, господствуют серо-коричневые почвы, близкие к красно- и красновато-бурым почвам

сухих и опустыненных саванн, но несколько более оглиненные и не имеющие столь отчётливых красноватых плёнок. Эти почвы обладают достаточно высоким плодородием и при орошении высокопродуктивны.

На большей части равнин А. почвы неплодородные, что в значит. степени связано с бедностью почвообразующих пород, обусловленной длительным выветриванием на древних поверхностях выравнивания, образующих значит. часть континента. Кроме упомянутой выше Вост.-Африканской рифтовой системы, лишь молодые аллювиальные почвы речных долин, образованные преим. слабо выветрелым материалом, обладают высоким плодородием; здесь сосредоточена значит. часть земледельческих площадей А. Особо плодородными почвами выделяется долина и дельта Нила. Со стр.-вом Асуанской плотины, позволившей оросить обширные площади в пустыне, сократились паводки в ниж. части долины Нила и уменьшился привнос питат. веществ с паводковыми водами, что вызвало необходимость применения в больших масштабах минеральных удобрений. В ниж. высотных поясах горных областей Тропич. А., занимающих ограниченные территории, господствуют либо красно-жёлтые ферраллитные почвы, либо красные и красно-коричневые почвы саванн; выше начинают преобладать бурые лесные тропич. и субтропич. почвы, развитые на слабо выветрелых почвообразующих породах, а ещё выше — горно-луговые почвы. На вулканич. породах распространены весьма плодородные вулканич. пепловые почвы (андосоли), а на Эфиопском нагорье — чернозёмы. Эти почвы широко используются в земледелии, освоены и др. горные почвы.

В более низких горах Атласа на С. и горах Велда на Ю. континента, в условиях преим. засушливого климата, серо-коричневые или красновато-бурые опустыненные почвы сменяются сверху коричневыми почвами сухих лесов и кустарников, а в Атласе — и бурыми лесными почвами. Особенно пологие склоны гор и межгорные котловины и долины используются здесь под многие ценные культуры. Так, в горах Атласа на обширных площадях возделывается виноград. В более влажных Драконовых горах желтозёмы сменяются сверху бурими лесными и коричневыми почвами. Такой ряд почв определяется иссушающим влиянием Калахари на верх. пояса этих гор. На Мадагаскаре отчётливо выделяются вост. влажная часть с господством красно-жёлтых ферраллитных почв, Центр. плато с красными и красно-коричневыми почвами саванн и засушливая зап. часть с красно-бурими саванновыми почвами.

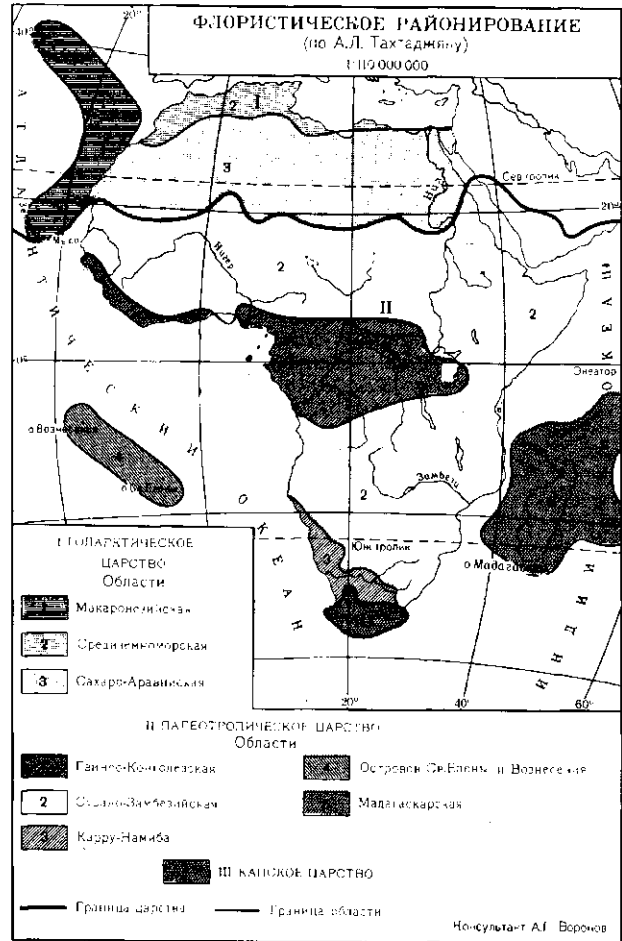
В А. используется ок. 1/5 пригодных для пахоты земель, площадь к-рых может быть расширена при соблюдении правильной агротехники, т. к. распространённая примитивная подсеčno-огневая система земледелия приводит к быстрому истощению плодородия и к эрозии почв. См. карту почв.

В. М. Фрицланд

Флора и растительность

Характер и распределение растительности А. определяются современной геогр. обстановкой, а также геол. прошлым материка. В А. к Ю. от Сахары наблюдается значит. кол-во систематич. групп растений, обнаруживающих связи с флорой древнего материка Гондваны, охватывавшего, по видимому, пространство от Австралии и Индии до Юж. Америки. Общими с Австралий группами являются представители сем. протейных и др., с Юж. Америкой — 85 представителей растений, в т. ч. масличная пальма, анноны, рипсалис из сем. кактусовых и др. С Индией А. была, вероятно, связана через о. Мадагаскар и Сейшельские о-ва, в результате чего имеется много общих и родственных видов разл. семейств. В А. проникли нек-рые виды растений, центр происхождения к-рых находится в Гималаях, напр. виды арисема и сауроматум (*Sauromatum*) из сем. ароидных. Продолжительными были связи А. с Макаронезией, благодаря чему макаронезийские элементы проникли глубоко в А. Однако довольно высокий эндемизм во флоре Тропич. А. указывает на значит. самостоятельность её развития.

Во флоре А., далеко ещё не полностью изученной, насчитывается св. 40 тыс. видов высших растений, к-рые наследуются почти в 4 тыс. родов. Из них ок. 900 родов растений эндемичны.



ются почти в 4 тыс. родов. Из них ок. 900 родов растений эндемичны.

Терр. А. относится к трём флористич. царствам. Её сев. часть принадлежит Голарктическому царству и делится на *Средиземноморскую область*, *Сахаро-Аравийскую область* и *Макаронезийскую область*, в к-рых преобладают жестколистные вечнозелёные деревья и кустарники, приспособленные к обитанию в условиях засушливого климата. К *Палеотропическому царству* относится почти вся А. южнее Сахары. В *Гвинео-Конголезской области* этого царства преобладает влаго- и теплолюбивая лесная флора, в *Судано-Замбезийской области* — засухоустойчивая флора саванн, редколесий и кустарников, в *Карру-Намиба области* — суккулентная флора, засухоустойчивые растения с мясистыми тканями, содержащими запасы воды. Островная флора, обладающая (благодаря изоляции) высоким эндемизмом, объединяется в две области — *Мадагаскарскую область* и *Островов Св. Елены и Вознесения область*. Юго-зап. окраина А. выделяется в особое *Капское царство*, где ок. 700 родов и более 6 тыс. видов растений — эндемики. См. карту флористического районирования.


В А. преобладает тропич. растительность. Внетропич. виды занимают незначит. пространства — на крайнем С. и на крайнем Ю. материка, а также в высокогорных р-нах. Симметричное положение А. по отношению к экватору, слабая горизонтальная расчленённость обуславливают преим. зональное распределение растительности.

Экваториальные и тропич. постоянно влажные вечнозелёные и смешанные леса произрастают гл. обр. между 7° с. ш. и 5° ю. ш., в условиях влажного жаркого климата. Наиболее крупные массивы их сосредоточены на побережье Гвинейского зал. и во впадине Конго. Дежественные вечнозелёные экв. и тропич.

леса сохранились преим. в труднодоступных горных р-нах Камеруна и бассейнах верх. притоков р. Конго (Заир) вдали от дорог. На б. ч. терр. зоны влажных экв. лесов распространены производные, или вторичные, леса.

В постоянно влажных экв. и тропич. лесах А. произрастает св. 3000 видов древесных растений, из них ок. 1000 видов входит в состав верх. яруса. Деревья достигают выс. 40 — 50 м. Число видов крупных деревьев (с диаметром ствола на выс. 1,5 м не менее 10 см) составляет ок. 90 на 1 га. Состав верх. ярусов леса определяют деревья афр. родов сем. цезальпиниевых. Весьма обильны и эндемичные представители семейств Burseraceae, Icacinaceae, Meliaceae и Olacaceae. Из деревьев обычны виды фикусов (*Ficus*), хлебное дерево (*Sterculia africana*), виды терминалий (*Terminalia superba*, *T. altissima*). Более 40 видов имеют ценную древесину, напр. эбеновое дерево (*Diospyros ebenum*), санталовое (*Pterocarpus angolensis*), красное (*P. erinaceus*), кайя (*Khaya anthotheca*, *Kh. ivorensis*), альстония (*Alstonia*), хлорофора окумэ и др. Для деревьев характерны ходульные и досковидные корни; нередко наблюдается каулифлория — развитие цветков на стволах и толстых ветвях; большое кол-во лиан, обычно с деревянистыми стволами, эпифитов (преим. папоротники и орхидеи), живущих на стволах и ветвях деревьев. Кустарники обычно отсутствуют, травяной покров весьма разрежен. Непосредственно под пологом деревьев растут высокие древовидные травянистые бананы. Через год — два после вырубки и выжигания лесов (для использования земли под плантации) плодородие почвы падает и участок зарастает вначале сорными травами, а затем очень быстро светолюбивыми деревьями: цекропиевидной музангой (*Musanga cecropioides*), тремой (*Trema guineense*), видами вероники (*Vernonia contorta*, *V. frondosa*), макарангой (*Macaoganga barteri*), сейбой. Этот вторичный лес, не будучи вновь нарушенным, постепенно восстанавливает свой первоначальный состав и облик.


К Ю. и С. от влажных экв. и тропич. лесов, по мере уменьшения кол-ва осадков и увеличения продолжительности



засушливого периода (до 2—3 мес), простираются перемененно влажные смешанные (частично листопадные) тропич. леса. Для них характерны хлорофора высокая, триплохитон твердостольный, или обече, монсония высокая, копаловое дерево и др.

В горных р-нах Тропич. А., выше 1300 м, встречаются влажные тропич. «моховые» леса, характеризующиеся меньшей высотой деревьев и обилием эпифитных мхов, густо одевающих стволы деревьев. Они отличаются от влажных экв. и тропич. лесов равнин по флористич. составу; здесь местами господствуют паринари (*Parinari excelsa*), встречаются виды родов маслина, окотея, подокарпус, питтоспорум (*Pittosporum*), среди невысоких деревьев — древовидный папоротник (*Gyathea*). Выше верхней границы леса, напр. в горах Вирунга, на выс. 3400 — 3700 м, протягивается пояс горных ксерофильных редколесий и кустарников с преобладанием древовидных вересков, затем горных саванн с древовидными крестовниками и лобелиями,





несколько напоминающий «парамос» в Андах Юж. Америки, а выше — пояс горной полуксерофильной травянистой и кустарниковой растительности.

В полосе приливов и отливов на побережьях Атлантич. и Индийского ок. в Тропич. А. развиты сообщества мангров, образованные ризофорой (*Rhizophora mucronata*), авиценнией (*Avicennia marina* и *A. nitida*).

Сухие леса, редколесья и кустарниковые сообщества занимают большие площади в Юж. А. (до 20° ю. ш.), гл. обр. на высоких плато, где засушливый период длится от 5 до 7 мес. Типичен баобаб. Деревья выс. от 7 до 25 м образуют светлый полог, имеется вечнозелёный кустарниковый подлесок, травяной покров из низкорослых злаков. Среди деревьев преобладают представители сем. бобовых — изоберлиния, брахистегия, джультернардия. Они формируют редкостойные леса (т. н. леса «миомбо»).

Саванны в зависимости от длительности сезона дождей и годовых сумм осадков делятся на влажные высокотравные, типичные (сухие низкотравные), опустыненные (колючекустарниковые); они закономерно сменяют друг друга к С. от экватора. В Юж. полушарии высокотравные и типичные саванны развиты слабо; здесь представлены сухие леса, редколесья, кустарниковые сообщества и опустыненные (колючекустарниковые) саванны. В Вост. А. эти растительные группировки из-за местных особенностей рельефа образуют сложные сочетания; большие площади под сухими лесами и редколесьями.

Влажные высокотравные саванны занимают пространства, где сухой сезон длится 3—4 мес, для них характерен густой покров из высокостеблей (до 3—5 м) злаков «слоновой» травы — пеннисетумов (*Pennisetum purpureum*, *P. benthami*), бородачей (*Andropogon rufus*, *A. lepidus* и др.), аристиды (*Aristida*). Среди злакового покрова единично или группами разбросаны деревья — баугиния, акации и др. В Зап. А. (т. н. гвинейская саванна) встречаются рощи и массивы смешанных или листопадных лесов, состоящие из деревьев, близких к видам вечнозелёных лесов, — лофира, кайя, терминалия.



Гвинейскую влажную высокотравную саванну сменяют к С. и С.-В. типичные, или суданские, сухие саванны открытого типа с отд. деревьями или зарослями колючих кустарников. Эти саванны тянутся сплошной полосой к С. от экватора, от берегов Атлантич. ок. до Эфиопского нагорья, в областях, где засушливый сезон длится до 5 мес. Травяной покров в суданской саванне ниже (1—1,5 м), чем в гвинейской, злаки представлены бородачами (*Andropogon hirtiflorus*, *A. ruprechtii*), темедой (*Themeda triandra*) и гиппаренией (*Hyparrhenia hirta*, *H. rubrechtii*). Из деревьев типичен баобаб, характерны виды с зонтиковидными кронами и тонкорассе-

РАСТИТЕЛЬНОСТЬ. 1. Вечнозелёные леса на склонах вулканического массива Вирунга. Заир. 2. Тропический лес в центральной части Нигерии. 3. Парковые леса «миомбо» в Мозамбике. 4. Галерейные леса вдоль р. Тана. Кения. 5. Опустыненная саванна на плато Масаи. Танзания. 6. Массив мангровых лесов в заливе Камерун близ Дуалы. Камерун. 7. Парковая саванна на побережье Индийского ок. Кения. 8. Опустыненная саванна с зонтичными акациями. Уганда. 9. Баобабы в сенегальской саванне. Сенегал.

10
11

чёрными листьями — акации (*Acacia senegal*, *A. giraffae*), паркия (*Parkia biglobosa*), встречаются пальма дум с ветвящимся стволом (*Hyphaene thebaica*), невысокие деревья, напр. лофира (*Lophira alata*); в Вост. и Юж. А. — молочаи. Среди трав имеются луковичные и корневищные виды сем. лилейных, амариллисовых и др. В сухой сезон наземные части растений засыхают, деревья и кустарники сбрасывают листья. В пределы саванны по долинам рек проникают т. н. галерейные леса, представляющие собой сильно обеднённые варианты влажного тропич. леса. К суданским саваннам очень близки сухие леса и редколесья Вост. и Юж. А.

Опустыненные, или сахельские, саванны развиваются там, где продолжительность засушливого сезона колеблется от 8 до 10 мес. В Сев. А. они простираются от Атлантич. побережья Мавритании до берегов Красного м. На Ю. материка опустыненной саванной занята владина Калахари. Травяной покров саванн этого типа представлен геофитами, развивающимися надземные части только в течение короткого влажного периода, и дерновинными злаками. Он не сомкнут, местами отсутствует, встречаются заросли низкорослых деревьев и кустарников. Из злаков к С. от экватора преобладают виды аристыды (*Aristida plumosa*, *A. brachyanthera*), из низкорослых деревьев — виды акации (*Acacia albida*, *A. tortilis*). В Калахари травяной покров опустыненных саванн образован злаками зрагостис (*Eragrostis lehmanniana*), шмидтия (*Schmidtia bulbosa*), аристыда (*Aristida uniplumis*), из низкорослых деревьев и кустарников распространены виды акации (*Acacia homatixylon*, *A. uncinata*), баугиния (*Bauhinia macrantha*), терминалия (*Terminalia sericea*).

В областях с нерегулярным выпадением осадков, где иногда годами не бывает дождей, развиты полупустыни и пустыни, весьма разнообразные по внешнему облику и сочетанию растит. сообществ. Пустыни занимают наибольшую площадь в Сев. А. (где находится величайшая в мире пустыня Сахара), а также распространены в Юж. А. (пустыня Намиб на зап. побережье, полупустыни и пустыни плато Карру). В связи с разл. условиями водного режима в пустынях Сев. А. господствует ксерофильная растительность, Юж. А. — суккулентная. Растит. покров пустынь сильно зависит от особенностей грунта. В Сахаре каменистые пустыни (хамады) имеют изреженный растит. покров, образованный значит. числом видов, преим. древесно-кустарниковых, с мощной, глубоко проникающей корневой системой, в т. ч. акации: почти безлистный ретам (*Retama retam*) и сахарский дрок (*Genista saharae*), виды эфедры, зизифуса. Галечниковые пустыни (сериры) и подвижные барханные пески (эрги) почти лишены растений. На глинистых умеренно засоленных участках преобладают виды сем. лебедовых (из родов *Suaeda*, *Salsola*, *Salicornia*, *Atriplex*). Неподвижные бугристые пески часто покрыты псаммофильными деревьями, кустарниками [верблюжья колючка (*Alhagi maurorum*), зилла (*Zilla spinosa*), джузгун (*Calligonum comosum*), парнолистник (*Zygophyllum*), селитрянкa (*Nitraria*)] и



12



13

10. Кактусовые леса в юго-западной части Мадагаскара. 11. Опустыненная саванна в Калахари. Ботсвана. 12. Оазис с финиковыми пальмами. Сахара. 13. Оазис в Сомали.

травы [аристиды (*Aristida pungens*)]. Ближе к сухим руслам эпизодич. водотоков (уздам) растит. покров более богат. В его состав входят финиковая пальма, олеандр и др. виды. В пустынях п-ова Сомали, в отличие от Сахары, обычны стеблевые суккуленты-кактусовидные и канделяброобразные молочаи (*Euphorbia abyssinica*, *E. thi* и др.), низкорослые колючие кустарники [зизифус, эфедра, белая полынь (*Alemisia herba alba*)]. Во всех пустынях большую роль играют эфемеры, развивающиеся в краткие периоды с достаточным увлажнением, а затем засыхающие, а также перекатывающиеся по поверхности лишайники, напр. леканора съедобная, или манна (*Lecanora esculenta*).

В пустынях Юж. А. преобладают растения с мясистыми стеблями или листьями. Много алоэ, видов сем. мезембриантемовых (*Mesembryanthemaceae*), имеющих назв. «хрустальная», «ледяная», «галечниковая» трава, мясистые листья и стебли к-рых почти полностью погружены в почву («оконое» растение *Lithops*). В пустыне Намиб встречается своеобразное растение из голосеменных — *вельвичия*. Много злаков — аристиды (*Aristida obtusa*, *A. ciliata*), ковыль намакваский (*Stipa namaquensis*), просо (*Panicum lanipes*); кустарников и карликовых деревьев из родов *Penthia*, *Acacia*, *Euclea*, относящихся к эндемичным видам.

На субтропич. окраинах А. пустыни переходят в злаково-кустарниковые полупустыни; на С. для них типичен ковыль альфа, на Ю. — многочисленные луковичные и клубнелуковичные.

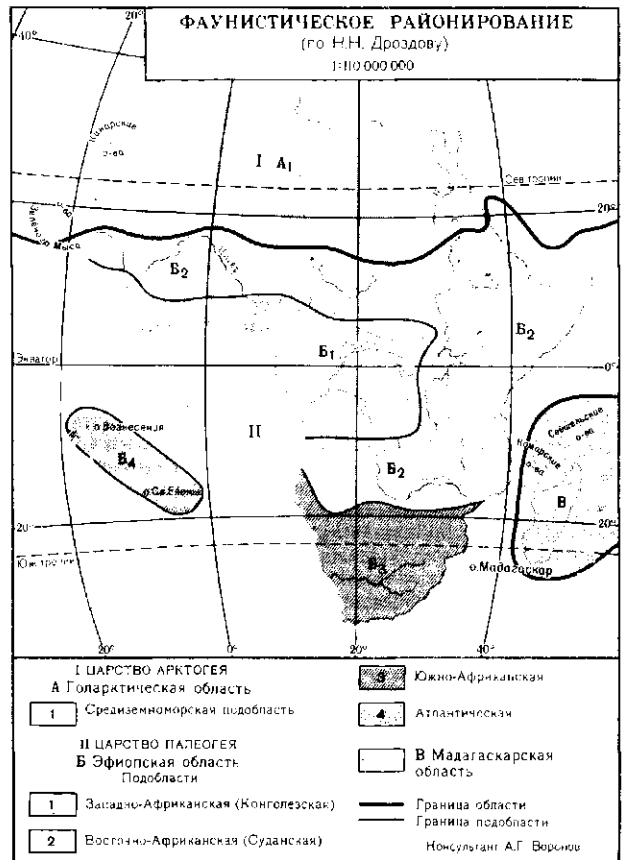
Север А. в пределах гор Атласа, а также узкой прибрежной полосы от Туниса до устья Нила имеет средиземноморскую растительность. Здесь распространены субтропич. жестколистные вечнозеленые леса, в значит. степени сведенные и замененные опустыненными кустарниковыми и полынно-злаковыми сообществами (фригана, маквис, гарига и др.). Субтропич. жестколистные леса и редколесья занимают отд. территории в ниж. высотных поясах Атласских гор. Они состоят из дубов: каменного и пробкового с примесью алеппской и приморской сосны (*Pinus halepensis*, *P. pinaster*). Широко развиты сообщества маквиса, частью вторичные. В них преобладают лавр, мирт (*Mirtus communis*), ладанник (*Cistus salvifolius*), фисташки, олеандр (*Nerium oleander*) и др. Сообщества гариги более однообразны, с преобладанием хермесового дуба (*Quercus coccifera*), карликовой пальмы (*Chamaerops humilis*), видов тимьяна. Фригана — наиболее ксерофильные сообщества, образованные кустарниками и кустарничками, часто подушковидными и дерновинными злаками.

На крайнем юге А. растительность также имеет средиземноморский характер, но образована иными флористич. элементами и видами. Среди жестколистных вечнозеленых кустарников — представители сем. протейных, вересковых. В составе субтропич. вечнозеленых лесов сохранились эндемики капской флоры: ногоплодники, или подокарпусы Тунберга и удлинённый (*Podocarpus thunbergii*, *P. elongata*), маслина лавролистная (*Olea laurifolia*), древовидный палоротник — тодея бородатая.

Ныне саванны занимают ок. 33% площади А., пустыни и полупустыни — 40%, остальная территория (ок. 27%) — леса и редколесья. См. карту растительности.

Животный мир

Животный мир характеризуется большим разнообразием и богатством форм. Здесь сохранились потомки древних нижнекайнозойских и даже верхнемезозойских материковых фаун, существование к-рых не прерывалось покровным оледенением. Характерны такие отряды млекопитающих, как хищные, парнокопытные, хоботные, приматы, многие из к-рых роднят афр. фауну с южноазиатской. Наиболее широко представлены обитатели обширных саванн: травоядные, хищные, многочисленные кровососущие двукрылые. Во влажных тропич. лесах огромно и разнообразно животное население, связанное с деревьями, — укрыывающиеся в ветвях, хорошо лазающие, питающиеся листьями и глодами деревьев животные. На С. и Ю. материка характерны представители животного мира субтропич. жестколистных лесов и травянистых пространств. Обширные скопления образуют



околоводные млекопитающие, водоплавающие и голенастые птицы.

По возрасту, происхождению и связям с др. континентами фауна А. весьма неоднородна. К наиболее древним систематич. категориям относятся представители материка Гондван, существующие, видимо, с мелового периода (мезозой). Это представитель первичнотрахейных членистоногих *Peripatus capensis*, моллюски *Acavidae*, рыбы сем. галаксиювых. Представителями более молодого Бразильско-Африканского континента, проникшими и на Мадагаскар, являются палеоценовые и эоценовые формы — двоякодышащая рыба протопертус, безязычные лягушки (*Agllossa*), бокошнейные черепахи (*Pelomedusidae*), африканский страус и его родич вымерший мадагаскарский эпиорнис, трубказубы, ящеры, даманы. Тенреки, обитающие на Мадагаскаре, сходны с щелезубами Б. Антильских о-вов (Куба и Гаити). О существовании олигоценовых и миоценовых сухопутных связей между А. и Индией свидетельствуют общие для этих территорий животные — слоны, оленьки, носороги, человекообразные обезьяны, птицы-носороги, попугаи, павлины и др., представленные в этих регионах разл. родами. Представители фауны гиппариона, обитавшие в плиоцене от Китая до Центр. А., населяют открытые пространства афр. саванн и пустынь: это антилопы, зебры, олсы, носороги, жирафы, львы, гиены, гепарды, песчанки, прыгунчики и др. В ледниковое и послеледниковое время из Европы и Передней Азии были оттеснены в горные р-ны А. нек-рые их совр. обитатели. Т. о., в А. встречаются формы, как общие с Юж. Америкой и Австралией, с Неотропической, Индо-Малайской, Голарктической областями, т. е. широко распространенные, так и эндемичные для большей или меньшей части А. См. карту фаунистического районирования.

Для афр. части Средиземноморской подобласти Голарктической области характерны эндемичный подвид благородного оленя (*Cervus elaphus barbarus*), лань, кабан, из хищников — мелкий подвид бурого медведя (*Ursus arctos crowleyi*), подвид лисицы (*Vulpes vulpes*), леопард, обыкновенная

генетта и египетский мангуст, из насекомоядных — алжирский ёж (*Eripaceus algirus*), из грызунов — гребенчатый дикобраз (*Hystrix cristatus*), из зайцеобразных — кролик. Б. ч. птиц сходна с европейскими лесными. Обычны зяблик, коноплянка, щегол, дубонок, чёрный дрозд и др. На Канарских о-вах обитает дикая канарейка. Пресмыкающихся представляют средиземноморская, или греческая, черепаха (*Testudo graeca*), красиво окрашенная жемчужная ящерица (*Lacerta lepida*) и др. Характерно обилие моллюсков, как голых — слизней, так и раковинных, в т. ч. виноградной улитки (*Helix pomatia*).

В пустынях и полупустынях А. встречаются: антилопы — лирогорый бубал, топи (*Damaliscus lunatus*); газели — обыкновенная (*Gazella gazella*), доркас (*C. dorcas*) и др.; лев, гепард, каракал, барханная кошка, дикая кошка, маленькая лисичка с огромными ушами — фенек, полосатая и пятнистая гиена, множество тушканчиков, песчанок; из насекомоядных — похожий на тушканчика североафриканский длинноухий прыгунчик (*Elephantus rozeti*). Птицы малочисленны. Характерны пустынный и малый жаворонки, пустынный воробей, каменки, дрофы, рябки, вертялка славка, скоточерка (*Scotocerca inquieta*). Очень разнообразны пресмыкающиеся: гадюки Авиценны (*Cerastes vipera*) и *rogata* (*C. cerastes*), песчаная зфа (*Echis carinatus*), египетская кобра, или змея Клеопатры (*Naja hajje*), гюрза (*Vipera lebetina*), удавчики (*Eryx*), песчаные змеи (*Psammodphis*). Из беспозвоночных характерны крупные волосатые паукообразные — сольпуги (*Scifligae*), саранчовые (*Sphyngonotus*, *Oedipoda*), марокканская саранча (*Dociostaurus maroccanus*), египетский таракан (*Polyphaga aegyptiaca*), священный скарабей из навозников (*Scarabaeus sacer*), муравьи-жнецы (*Messor*), питающиеся семенами растений, и др.

Для широко развитых в Эфиопской области саванн характерны и весьма многочисленны разнообразные копытные, сохранившиеся в нац. парках и заповедниках и часто образующие стада: голубой гну, зебры, газели Томпсона и Гранта. Грызуны семейств беличьих и мышиных питаются семенами, плодами, луковичками. В сухих саваннах много песчанок (*Tatera*, *Gerbillus*) и тушканчиков. В Сомали встречается почти лишённый шерсти грызун — голый землекоп (*Heteroscephalus glaber*). Обильны небольшие зверьки, представители особого рода, родственного слонам, похожего на сурков, — даманы. Распространены: из хищников — лев, леопард, гепард, гиеновая собака, каракал, шакал; из насекомоядных прыгунчики; ящеры — гигантский (*Manis gigantea*), степной (*M. temminckii*), длиннохвостый (*M. longicaudata*), белобрюхий (*M. tricuspis*); трубкозубы, африканский слон; из обезьян — гамадрил, бабуин. Птицы представлены африканским страусом, цесарками, турачами, рябками, птицей-секретарём, китоглавом, марабу, ткачиками. Из пресмыкающихся многочисленны ящерицы — мабуи, агамы, гекконы. Среди змей на Ю. материка обычен лазающий бумсланг (*Dispholidus typus*). Часто встречается шумящая гадюка (*Bitis arietans*). Из земноводных много жаб, есть веслоногие лягушки (*Rhacophoridae*). Весьма характерны постройки термитов из глины, достигающие выс. 5 м, разные виды мухи цеце, связанные с галерейными лесами. Из др. беспозвоночных обильны муравьи, из саранчовых — прусы (виды *Calliptamini*), нестадные из сем. *Purgomorphidae*, *Pamphagidae* и подвид перелётной саранчи (*Locusta migratoria*), а также красной (*Nomadacia septemfasciata*) и бурой (*Locustana pardalina*), среди кровососущих двукрылых — виды родов малярийного комара (*Culex*, *Mansonia Anopheles*).

Влажные экв. и тропич. леса характеризуются полидоминантностью, т. е. разнообразием форм животных, «многоэтажным» распределением животных и связью многих из них с древесным пологом. Из обитающих на поверхности почвы млекопитающих характерны кистеухая свинья (*Potamochoerus porcus*), водяной оленёк, дукеры, окапи, горилла, кистехвостые дикобразы (*Atherurus*), из обитателей древесного полога — обезьяна-гверецца, мартышки, шимпанзе, древесные даманы, из грызунов — шипохвостые белки (*Аномалигус*) и разнообразные др. белки. Из птиц здесь обитают турако, птицы-носороги, бородатки (*Capitonidae*), попугай, в т. ч. серый попугай, из земноводных — веслоногие лягушки, из пресмыкающихся — гекконы, хамелеоны, древесные

зелёные и серые змеи, мамба, из беспозвоночных — термиты (не менее 500 видов), кивсяки, или двупарноногие многоножки (*Diplopoda*), дождевые черви мегасколециды (*Megascolecidae*), достигающие 0,5—1 м, тараканы, муравьи, палочники, богомолы (*Mantodea*), разнообразные жужелицы, «странствующие листья» и др.

На водоёмах расселяются разнообразные птицы — марабу, китоглав, утки, из млекопитающих — обыкновенные и карликовые бегемоты, выдовая землеройка и др. На зиму в А. из Европы прилетают ласточки, перелел, мн. водоплавающие птицы.

Островная фауна Мадагаскара выделяется особо. Здесь преобладают лесные животные. Это — царство полуобезьян-лемуров. Встречаются также тенреки, близкие к щелезубам Вест-Индии, примитивная виверра фоссса и др. Из птиц вымерли в истории. время бескрылые эиорнисы (наиболее крупный до 400 кг), дронты (на Маскаренских о-вах). Эндемичны мадагаскарские пастушки (*Mesitornithidae*), красноклювые поползни (*Hypositidae*) и ванговые (*Vanidae*).

Связи с фауной Юж. Америки подчёркиваются наличием на Мадагаскаре представителя пеломедузовых черепаха рода *Podosnemis*, остальные 7 видов к-рых обитают в Юж. Америке, двух эндемичных родов игуан *Chalarodon* и *Neplurus*, а также мадагаскарского удава (*Acrantophis madagascariensis*) и мадагаскарского древесного удава (*Sanzinia madagascariensis*), родственных южноамериканским удавам; отсутствуют ядовитые змеи. Энтомофауна носит в основном эфиопский характер, но много эндемичных родов и видов. Огромные, плетущие тенета науки *Nephila* говорят о нек-рой общности фауны Мадагаскара с ориентальной и австралийской.

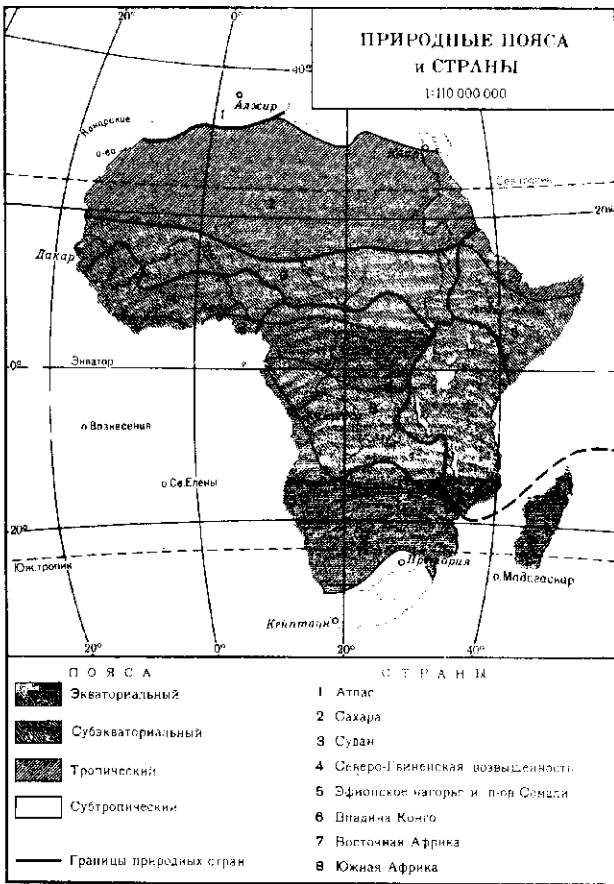
А. Г. Воронов.

Природное районирование

Обширные размеры и выровненность рельефа обуславливают чёткую выраженность геогр. зональности в А. От экваториального пояса к С. и Ю. последовательно сменяются субэкв., тропич. и субтропич. пояса, причём в Вост. А. экв. пояс из-за местных условий рельефа выражен слабо и обычно замещается субэкваториальным. К С. от экватора, где увлажнение убывает от субтропич. и субэкв. широт к тропическим, геогр. пояса и зоны вытннуты в основном широтно. К Ю. от экватора широтное или близкое к широтному простираение поясов и зон наблюдается лишь во внутр. р-нах А.; вдоль мор. побережий под влиянием океанич. климатов они обычно протягиваются меридионально или субмеридионально.

Экваториальный пояс занимает побережье Гвинейского зал. и впадину Конго (между 6° — 7° с. ш. и 4° — 5° ю. ш.). В экв. поясе с постоянно жарким и влажным климатом существуют благоприятные условия для произрастания влажных вечнозелёных и смешанных (листопадно-вечнозелёных) лесов и формирования красно-жёлтых ферраллитных почв. Здесь активно протекают процессы биохимич. выветривания. Наибольшей на материке величины достигает слой стока: формируется густая сеть постоянно полноводных рек.

В субэкв. поясе (до 20° с. ш. и 20° ю. ш.) увлажнение значительно меньше и заметно колеблется по сезонам. В этом поясе расположены узкая зона сезонно влажных (смешанных — листопадно-вечнозелёных и вечнозелёно-листопадных) лесов и широкая зона саванн, редколесий и кустарников с тремя подзонами — влажных, сухих и опустыненных саванн со становящимися по мере удаления от экватора всё более ксерофитными формациями листопадных лесов, редколесий и кустарников. В этом направлении ослабляется процесс латеритизации почвенной толщи, происходит последовательная смена почв от красных и коричнево-красных к красно-бурым, уменьшается слой стока, возрастают его сезонные колебания. В сухой сезон усиливается физич. выветривание, реки мелеют или пересыхают, растительность замедляет или прекращает вегетацию. Характерная особенность зональных типов ландшафтов — преобладание саванн на равнинах Судана и редколесий на нагорьях Вост. и Юж. А.



В сев. и юж. тропич. поясах структура геогр. зональности различна. В сев. тропич. поясе, где сухость климата наибольшая на материке, отмечается исключит. развитие пустынь, зона к-рых протягивается от Атлантич. ок. до Красного м. между 10° — 19° с. ш. и 30° с. ш. Б. ч. этой зоны занимает пустыня Сахара. В пустынях резко уменьшается объём биомассы растительных и животных организмов, сток становится ничтожным, эпизодическим, весьма активно протекают процессы физич. выветривания и дефляции.

В юж. части А. увлажнение в тропиках заметно уменьшается с В.-С.-В. на З.-Ю.-З., в связи с чем в тропич. поясе хорошо выражены секторные закономерности. В вост. приокеанич. секторе простираются зоны сухих лесов и редколесий; в континентальном, где сухость быстро возрастает, господствуют ландшафты опустыненных саванн, а также полупустыни, занимающие около половины впадины Калахари. Зона тропич. пустынь Юж. А. лежит почти целиком в зап. секторе у побережья Атлантич. ок. и заходит в глубь материка лишь по ниж. течению р. Оранжевая.

В субтропич. поясах наиб. сухость климата отмечается во внутр. р-нах (где распространены ландшафты полупустынь и пустынь). На сев.-зап. и юго-зап. окраинах материка, на наветренных склонах, в условиях преобладания зимних осадков распространены ландшафты средиземноморского типа (жестколистные леса и кустарники на коричневых почвах в Атласских горах и преим. кустарниковые сообщества в Капских горах). На юго-вост. окраине А. при летнем максимуме осадков встречаются муссонные смешанные леса.

Совр. структура ландшафтных поясов и зон существует в А. (в условиях относительно постоянного климата) в течение неск. тысячелетий. Однако длит. деятельность человека — охота, земледелие, скотоводство — привела к существенному оскудению природных комплексов. Этот процесс был особенно интенсивным в период колониального режима, когда не соблюдались охранные меры природопользования.

Сократились площади влажных тропич. лесов, почти исчезли листопадные леса, были сведены леса в Атласских горах и на Эфиопском нагорье. Их заменили саванны и сильно расширившиеся редколесья. Катастрофически увеличивается площадь пустынь (особенно к С. от экватора), остро стоит проблема борьбы с опустыниванием. См. карту природных поясов и стран.

В А. по определённой сочетанию морфоструктурных типов рельефа и зональных типов ландшафтов выделяется неск. крупных природных стран. А т л а с — герцинско-альпийские хребты, обрамляющие обширные межгорные котловины, с типично средиземноморским климатом и ландшафтами на наветренных склонах и полупустынями во внутр. засушливых р-нах. Сахара — величайшая из тропич. пустынь земного шара с крайне разреженной, гл. обр. кустарниково-злаковой ксерофитной растительностью и примитивными каменистыми почвами: Судан — область равнинных саванн, с резкой сменой природных аспектов в зависимости от сезонов — летнего влажного и зимнего сухого. Северо-Гвинейская возвышенность — горстово-глыбовые горы и цокольные равнины выступа Африканской платформы с очень влажными юж. наветренными склонами гор, покрытыми гл. обр. вечнозелёными лесами, и более засушливыми северными, где распространены смешанные сезонно влажные муссонные леса и высококравные саванны. Эфиопское нагорье и п-ов Сомали. На Эфиопском нагорье, б. ч. залитом лавами, чётко прослеживается высотная поясность ландшафтов, резко различная на западном влажном и сухом восточном склонах. Тектонич. впадину Афар занимают полупустыни. На п-ове Сомали в связи с уменьшением увлажнения к Индийскому ок. вечнозелёные леса (в горах внутр. р-нов) уступают место опустыненным саваннам, зарослям колючих кустарников и полупустыням. В п а д и н а К о н г о — внутр. синеклиза платформы, в экв. и субэкв. поясах. Господствуют ландшафты влажных вечнозелёных и смешанных лесов, переходящих по периферии впадины (на С., З. и Ю.) во влажные саванны. Восточная А. — разбитое сбросами и разломами плоскогорье, с глубочайшими озёрами и самыми высокими вершинами материка, местами залитое лавами, с субэкв. климатом, ландшафтами опустыненных и типичных саванн в наиболее сухой сев.-вост. части, влажных саванн и смешанных лесов во влажной северо-западной и редколесий в южной. Ю ж н а я А. (часто наз. Малой А., т. к. в ней повторяются все типы ландшафтов, свойственные А., кроме экваториальных) включает юж. окраину Африканской платформы с синеклизой Калахари, а также герцинские Капские горы. Во внутр. р-нах Юж. А. ввиду уменьшения увлажнения с С. на Ю. и с В. на З. редколесья, влажные и типичные саванны уступают место опустыненным, занимающим б. ч. юж. Калахари; вдоль зап. окраины протягиваются полупустыни и пустыни (Намиб). На вост. прибрежной низменности и склонах Драконовых гор — влажные саванны и горные тропич. леса (ныне почти сведённые). В Капских горах и на юго-вост. окраине материка (до 30° ю. ш.) — субтропич. ландшафты: вечнозелёные кустарники с высокоэндемичной капской флорой и остатки вечнозелёных смешанных лесов.

Л. А. Михайлова.

Охрана природы



В числе первоочередных проблем по охране природы для А. наиболее актуальны растущие потери тропич. лесов, с.-х. земель и пастбищ, расширяющееся опустынивание, чрезмерная эксплуатация ресурсов дикой природы, исчезновение целых видов фауны и флоры. В силу экологич. неустойчивости и уязвимости тропич. лесных формаций наибольшие потери как в численности видов, так и в биол. продуктивности экосистем наблюдаются в Тропич. странах. Результатом антропогенных воздействий на леса тропич. А. является непосредств. сокращение лесных площадей, развитие вторичных лесов и саванн, а также усиление эрозии почвы, обмеление рек, сокращение численности животных и т. д. Гл. причины продолжающегося сокращения лесов — подсечно-огневая система земледелия, лесоразработки в масштабах, истощающих лесные ресурсы, а также стр-во

дорог и рост городов. Ежегодно производится вырубка лесов на пл. 10—15 млн. га. Сведение лесов связано также с энергетической проблемой. Ок. 70% общего потребления энергии покрывается за счёт древесного топлива. По оценкам специалистов, тропич. леса Вост. А. вряд ли сохранятся до 2000 года, если не будут приняты неотложные и действенные меры по охране и восстановлению уцелевших лесных массивов в горах Улугуру и Усамбара в Танзании, Рувензори в Уганде и Заире и др. В Зап. и Центр. А. в результате беспорядочной пром. эксплуатации леса быстро отступают, что создаёт угрозу полного исчезновения биологически редких и очень ценных пород деревьев (напр., окуме Клайна) и целых экосистем.

Вопросы охраны окружающей человека среды стали предметом междунар. обсуждения после Стокгольмской конференции ООН по проблемам окружающей среды (1972), в к-рой приняли участие 34 афр. страны. Создание (со штаб-квартирой в Кении) Программы ООН по окружающей среде (ЮНЕП) также способствовало разработке проблем охраны природы в А. ЮНЕП и др. междунар. орг-ции оказывают помощь развивающимся странам А. в создании учебных программ и курсов по подготовке нац. кадров специалистов и экологич. образованию молодёжи, а также в организации работ по охране окружающей среды, улучшению условий жизни в городах и сел. местности.

Отражением нац. политики, направленной на рациональное и комплексное использование природных ресурсов и охрану окружающей среды, вытекающей из стремления пр-в сочетать индустриализацию с охраной окружающей среды и здоровья человека, является создание специализир. министерств и ведомств в 25 странах континента. Заложены основы междунар. сотрудничества в области охраны окружающей среды, напр. 16 прибрежных стран Зап. и Центр. А., собравшиеся на совещание в Абиджане (1981), подписали конвенцию по сотрудничеству в области охраны и освоения мор. среды и прибрежных зон этих р-нов, а также протокол с целью содействия борьбе с загрязнением среды в случае критич. ситуации.

В нек-рых странах производится оценка запасов лесных ресурсов, возобновление лесов в плантац. условиях, создание резерватов. Девять афр. гос-в согласовали статьи конвенции, направленной на улучшение управления тропич. лесами и др. экосистемами региона. В 1980 достигнуто соглашение о создании Центра науч. информации и документации по тропич. экологии и координации деятельности в этой области на национальном, региональном и междунар. уровнях (в Камеруне).






6



7



8

9

В структуре земельного фонда материка пахотные земли занимают ок. 8% общей площади (данные ФАО, 1983). Оsn. причинами разрушения почвенного покрова считают возрастание плотности с.-х. населения, сокращение сроков перепагов в системе подсечно-огневого земледелия, рост поголовья скота и увеличение нагрузки на пастбища, а также дорожное стро-во и сведение лесов, что вызывает катастрофич. смыв почв и развитие эрозии, особенно на склонах.

Предлагаемые способы борьбы с разрушением почвенного покрова включают восстановление лесного и травянистого покрова на эродируемых площадях, контроль за состоянием пастбищ, контурную вспашку, террасирование и обваловывание полей. Во многих странах (Нигерия, Кения, Танзания, Уганда) изучаются разл. методы обработки почв и их влияние на степень эрозии почв на склонах разной крутизны. В р-нах орошаемого земледелия с.-х. потенциал почв заметно снижается за счёт их вторичного засоления в результате нерациональной практики полива.

Комплексный подход к проблемам охраны природы включает также охрану пастбищ, что поможет создать прочную кормовую базу для развития жив-ва и сохранить биотипы дикой фауны материка — важного ресурса для пополнения мясных продуктов в питании населения. В зоне пустынь и полупустынь, где улучшение пастбищ не даёт положит. результатов, практикуется кочевое жив-во и замена домашних животных дикими копытными. Улучшают естеств. пастбища за счёт травосеяния, внесения удобрений и применения др. агротехнич. приёмов. Проведена большая работа по классификации пастбищ и изучению возможностей их использования.

Вырубка лесов и уничтожение естеств. растительности, перевыпас скота, чрезмерная обработка земли являются одной из причин опустынивания. Пустыни и полупустыни занимают 40% площади континента. Опустынивание в Сахеле и др. зонах охватило св. 1 млн. км². Дистанц. наблюдения и мониторинг в р-нах, прилегающих к Сахаре, позволили установить, что причиной опустынивания является не многолетнее уменьшение кол-ва осадков, а хищнич. использование природных ресурсов в аридных и семиаридных зонах. Создан Межгос. к-т по борьбе с засухой в Сахеле, в

ОХРАНА ПРИРОДЫ. 1. Грифы и марабу. Национальный парк Серенгети. Танзания. 2. Гнездо ибиса. Национальный парк Чобе. Ботсвана. 3. Антилопы гну. Национальный парк Найроби. Кения. 4. Лев на акации. Национальный парк. Танзания. 5. Лев с добычей. Национальный парк Кафуз. Замбия. 6. Бакланы, пеликаны, марабу, утки. Национальный парк Кабарега. Уганда. 7. Национальный парк Тabora. Танзания. 8. Гепард с добычей. Национальный парк Амбосели. Кения. 9. Жираф. Сомали.



к-рый вошли Буркина-Фасо, Гамбия, Мавритания, Мали, Острова Зелёного Мыса, Сенегал и Чад. В выполнении плана мероприятий по борьбе с опустыниванием большую помощь странам Судано-Сахельского региона оказывает от имени ЮНЕП служба ООН по Сахелю.

В 19 в. и особенно в нач. 20 в. резко снизилась численность многих крупных животных, а нек-рые виды (зебра-квага, голубая лошадиная антилопа) полностью истреблены. Для сохранения быстро исчезающей фауны и флоры ещё в колониальный период создано неск. нац. парков и заповедников: Вирунга (быв. назв. Киву) на границе Заира и Руанды (1925), Серенгети в Танзании (1940), Цаво в Кении (1948), Рувензори (быв. назв. Куин-Элизабет) в Уганде (1952). Вопросы охраны фауны А. неоднократно были предметом обсуждения на совещаниях Междунар. союза по охране природы. В нек-рых афр. странах отстрел диких животных разрешён только по лицензиям. Создаются новые охраняемые территории (в т. ч. нац. парки, заповедники, резерваты, ботанич. заказники, рекреационные парки). В 1982 в А. их насчитывалось более 140 общей площадью св. 45 млн. га, наибольшее их число находится в Кении (17) — 2,1 млн. га и др. Охраняемые территории играют важную роль не только в сохранении генофонда уникального растит. и животного мира А., но и являются важным источником доходов для многих стран (напр., ежегодный доход от туризма в Кении составляет 100 млн. долл.). *Г. Д. Шадрин.*

Лит.: Колотухина С. Е., Первухина А. Е., Рожанец А. В., Геология месторождений редких элементов Африки и их экономическое значение, М., 1964; Михайлов Б. М., Геология и полезные ископаемые западных районов Либерийского щита, М., 1969; Нефтегазоносные бассейны земного шара, М., 1965; Розин М. С., Минеральные богатства Африки, М., 1972.

Берлянд Т. Г., Распределение солнечной радиации на континентах, Л., 1961; Витчицкий Г. Н., Циркуляция атмосферы в тропиках, Л., 1971; Климаты Африки, под ред. А. Н. Лебедева и О. Г. Сорочан, Л., 1967.

Водохранилища мира, М., 1979; Гидрогеология Африки, М., 1978; Дмитриевский Ю. Д., Внутренние воды Африки и их использование, Л., 1967; Дмитриевский Ю. Д., Олейников И. Н., Великие африканские озера, Л., 1969; Карасик Г. Я., Водный баланс Африки, М., 1970; Мировой водный баланс и водные ресурсы Земли, Л., 1974; Орошение и осушение в странах мира, М., 1974.

Глазовская М. А., Почвы мира, т. 2, М., 1973; е же, Почвы зарубежных стран, М., 1975; Розанов Б. Г., Почвенный покров земного шара, М., 1977; Розов Н. Н., Строганова Г. Н., Почвенный покров мира, М., 1979; Букштынов А. Д., Грошев Б. И., Крылов Г. В., Леса, М., 1981 (Природа мира); Вальтер Г., Растительность земного шара, пер. с нем., т. 1, М., 1968; Второв П. П., Роздоль Н. Н., Биогеография материков, 2 изд., М., 1979; Ильянский А. П., Растительность земного шара, М.—Л., 1937; Тахтаджян А. Л., Флористические области Земли, Л., 1978.

Гржимек Б., Среди животных Африки, пер. с нем., М., 1973; Гржимек Б., Гржимек М., Серенгети не должен умереть, пер. с нем., М., 1976; Гржимек Б., Для диких животных места нет, пер. с нем., М., 1977; Зедлагу, Животный мир Земли, пер. с нем., М., 1975; Родригес де ла Фуэнте Ф., Африканский рай. Животный мир Восточной Африки, пер. с исп., М., 1972; World survey of climatology, v. 10 — Climates of Africa, Amst., 1972; Soil map of the World, v. 6, Africa, P., 1977 (FAO—UNESCO); Knap P. R., Die Vegetation von Africa, Jena, 1973.

ИСТОРИЯ ГЕОГРАФИЧЕСКИХ ОТКРЫТИЙ И ИССЛЕДОВАНИЙ

Древнейшие геогр. представления об А., в основном о её сев. части, связаны с Египтом. Накопленные в Др. Египте знания были впоследствии использованы греками, римлянами и арабами. Но египтяне проникали также далеко на З. — от Нила в Ливийскую пустыню, на Ю. — на 2 тыс. км вверх по течению Нила в область его порогов и на Ю.-В. — вдоль берегов Красного м. и Аденского зал. до совр. Судана, Эфиопии и Сомали.

Финикийцы открыли б. ч. юж. побережья Средиземного м. Затем (предположительно в 6 в. до н. э.) они вышли в Атлантику и основали на зап. берегу А. неск. колоний. В результате их плаваний А. стали представлять в виде огромного острова, соединённого узким перешейком с Азией. В это же время было осуществлено плавание карфагенянина Ганнона вдоль зап. берегов А., однако ему, по-видимому, не удалось обогнуть материк. Первое плавание вокруг А., скорее всего, выполнили древние греки, находившиеся на службе фараона Египта Нехо II. Карфагенянам принадлежит заслуга открытия горной страны Атлас.

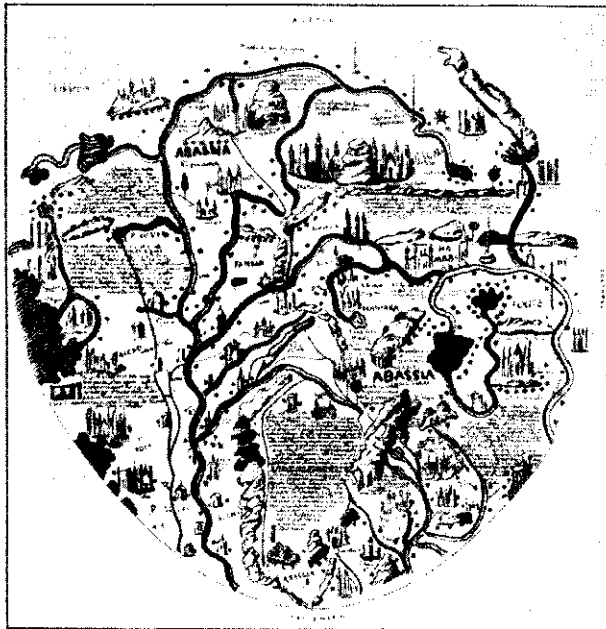
Представления о конфигурации материка у разных народов были различными. Древние греки и римляне, а в ср. века арабы и европейцы считали, что юж. оконечность А. находится где-то вблизи экватора. Нек-рые учёные (др.-греч. астроном Птолемей и др.) полагали, что А. простирается далеко на В. в Индийский ок., другие — наоборот на З.

Первые попытки воссоздать общую картину географии А. связаны с учёными антич. Греции. Древние греки наз. А. Ливией. Назв. «Африка», появившееся в кон. 4 в. до н. э., первоначально обозначало лишь территорию, примыкающую к Карфагену. Геродоту (5 в. до н. э.) принадлежат ошибочные гипотезы о течении Нила (к-рый, по его представлениям, протекал в широтном направлении), о единой цепи гор к З. от Нила, вплоть до Атлантич. ок., и др. Гипотеза Демокрита (5—4 вв. до н. э.) о том, что Нил питается водами с «Эфиопских гор», расположенных далеко на Ю., была использована в трудах Аристотеля (4 в. до н. э.), а затем нашла отражение на картах Птолемея, где были указаны «Лунные горы». Несмотря на мн. пробелы и неточности, познания антич. географии об А. были достаточно обширны. Напр., Эратосфену (3—2 вв. до н. э.) впервые удалось дать очертания Сев.-Вост. А., приближающиеся к их истинной конфигурации. Ему же принадлежит одно из древнейших измерений величины земного градуса, проведённое между Александрией и Сиеной, а также попытка картографически изобразить весь материк. В 3 в. до н. э. стал достоверно известным факт слияния Белого и Голубого Нила. Страбон (1 в. до н. э. — 1 в. н. э.) располагал довольно точными сведениями о горной системе Атласа. Ряд походов в глубь континента совершили римляне (по исследованиям Л. К. Бальба, С. Паулина и др.). Ко 2 в. н. э. они хорошо изучили терр. нынешнего Магриба, уточнили очертания сев. побережья А., хотя сильно искажали его протяжённость. Были составлены описания вост. побережья А. (примерно до широты Занзибара), сев. р-нов Сахары и нек-рых др. территорий. Большинство известных ко 2 в. геогр. сведений об А. обобщил Птолемей, к-рый пополнил геогр. номенклатуру названиями множества объектов (иногда легендарных).

В ср. века осн. геогр. исследования в А. проводились арабами. Уже в 11 в. существовали араб. лоции почти для всего вост. побережья материка. Они использовались, в частности, во время плавания Васко да Гамы от Юж. А. до Индии. Арабы обнаружили Эфиопское нагорье с оз. Тана, проникли в Гану и Мали, описали оз. Чад, открыли ниж. течение р. Замбези, Драконовы горы, побывали на о. Мадагаскар. Ок. 1420 они обошли материк с Ю. и достигли примерно широты устья р. Оранжевая. В 14 в. *Ибн Баттута* дважды пересек Сахару и доходил на Ю. до Томбукту, однако сведения об экв. р-нах оставались скудными. Начиная с 12—13 вв. ряд трудов араб. учёных был переведён в Европе, но немало рукописей, содержащих новые сведения по географии материка, стали известны мировой науке гораздо позднее, когда араб. открытия были повторены европейцами.

Нач. 15 в. — время первых португ. плаваний вдоль зап. берегов А., в 40-х гг. португальцы достигли устья р. Сенегал, к 1462 они знали уже О-ва Зелёного Мыса и берега Сьерра-Леоне, в 1484—86 Д. Кан открыл устье р. Конго и впервые нанёс на карту св. 2,5 тыс. км зап. побережья А. (гл. обр. в пределах Анголы). В 1487—88 Б. Диаш обогнул мыс Доброй Надежды, завершив открытие зап. побережья и составив подробную карту. В кон. 1497 корабли Васко да Гамы обошли А. с Ю. и вышли на вост. побережье, достигнув 14 апреля 1498 г. Малинди. Т. о., к кон. 15 в. европейцы впервые получили достоверные данные почти о всей береговой линии Афр. континента. В это время началось и проникновение европейцев в отд. глубинные р-ны Тропич. А. Исследования этого периода стали частью Великих географич. открытий.

Внимание к А. во мн. странах Европы возросло в 1-й пол. 16 в. в связи с выходом в Венеции в 1550 «Описания Африки и достопримечательностей, которые в ней есть» *Льва Африканского*. С сер. 16 в. в течение почти столетия португ. миссионеры собрали ряд ценных геогр. сведений о терр. Эфиопии. В 1613 П. Паиш (Пазс), испанец по происхождению, первым из европейцев открыл исток Голубого Нила. Однако новые сведения о Вост. и Сев.-Вост. А. распространялись в Европе медленно, и, напр., голл. картограф и автор «Описания Африки» (1668) А. Даппер ещё не имел данных Паиша о Голубом Ниле. В нач. 18 в. франц. и англ. путешественники в этой части континента во многом повторили забытые к тому времени «открытия» их португ. предшественников.



Широко известны путешествия шотландца Дж. Брюса (в 1769—73), описание к-рых с картами Сев.-Вост. А. вышли в свет лишь в 1790.

В 16—18 вв. на побережье Зап. А. от устья р. Сенегал до берегов зап. Биафра был создан ряд европ. опорных пунктов для колонизации этой части континента. В 1618—19 англичанину Д. Томпсону удалось подняться вверх по р. Гамбия приблизительно на 600 км. В кон. 17 — нач. 18 вв. участились франц. экспедиции в басс. р. Сенегал. Однако мн. европ. географы еще продолжали считать, что Сенегал гидрологически связан с р. Нигер. К Ю. от экватора проникновение европейцев с зап. побережья во внутр. р-ны совр. Заира и Анголы началось ещё в кон. 15 в. К кон. 18 в. Португалия контролировала почти всё юго-зап. побережье А., но внутр. р-ны (кроме долины р. Кванза) оставались почти неизученными. В книге итал. путешественника Ф. Пигафетты о гос-ве Конго (опубл. в Риме в 1591) сошлись реальные и совершенно фантастич. сведения о р. Конго. В сер. 17 в. голландец Я. ван Хердер достиг р. Кванго, появившейся с тех пор на картах и долго принимавшейся за верхнее течение р. Конго.

Контур юго-вост. и вост. побережий А. после плаваний Васко да Гамы были уточнены в 16 в. новыми мор. португ. экспедициями, направлявшимися в Индию. Важным открытием этих лет явилось сообщение об одной из крупнейших рек Африки — Замбези. Португальцы познакомились с Мадагаскаром, Коморскими, Сейшельскими и др. о-вами близ вост. побережья. Их знакомство с Мадагаскаром — пример условности понятия «открытие» в отношении А., поскольку значительно раньше (в первые вв. н. э. или до н. э.) о-в был колонизован переселенцами с о-вов Малайского архипелага, а в 10—14 вв. на Мадагаскаре имелись араб. торговые фактории. В 1517 была составлена португ. карта Мадагаскара, довольно точно отражающая его размеры и конфигурацию. Тогда же португальцы совершили путешествие из г. Малинди (на вост. побережье А.) в гос-во Мономотала (в междуречье Замбези и Лимпопо). А. Фернандиш первым из европейцев в 1514 проник на водораздел

1. Средиземноморская Африка на каталонской карте. 1375. Национальная библиотека. Париж. 2. Абиссиния на карте фео Мауро. 1459. (Север — внизу.) 3. План о. Мозамбик. Португальская рукопись. Британский музей. Лондон.

40 ИСТОРИЯ ГЕОГРАФИЧЕСКИХ ОТКРЫТИЙ И ИССЛЕДОВАНИЙ



этих рек (плоскогорье Матабеле). В 1616 Г. Бокарру прошёл почти 1300 км по терр. совр. Мозамбика, Малави и Танзании, открыв оз. Ньяса и рр. Рувума и Лудженда.

С 17 в. началась колонизация голландцами Юж. А. Были изучены и освоены ближайшие к мысу Доброй Надежды терр. (Я. ван Рибек и др.). В 1660 одна из экспедиций достигла р. Улифантс. Ок. 100 лет спустя голландцы дошли до р. Оранжевая, пересекли плато Б. Карру, обследовали долину р. Вааль. Исследования сопровождались определением астрономич. координат. Голл. экспедиция капских колонистов 1791—92 дала первые сведения о прибрежной пустыне Намиб и равнинах Калахари.


С сер. 15 в. первые сведения об А. начинают поступать и в Россию. Рус. путешественник А. Никитин, видимо, побывал на побережье Сомали. Ещё раньше А. была известна арм. миссионерам, а также представителям нек-рых др. народов России. В 17 в. плавание по Нилу совершил купец-паломник В. Гагара. В 18 в. вышла книга В. Григоровича-Барского с описанием его путешествия по Египту. В кон. 18 в. мор. офицер М. Г. Коковцов опубликовал книгу об Алжире.

Несмотря на многочисл. путешествия европейцев по А., до кон. 18 в. знания о материке ограничивались гл. обр. мор. побережьями. В 1788 в Лондоне была создана «Ассоциация для содействия открытию внутренних частей Африки», деятельность к-рой способствовала британской колонизации глубинных р-нов материка. Первоочередной задачей ассоциации было исследование Нигера, однако первые экспедиции потерпели неудачу: в 1788 Дж. Ледьярд умер в Египте, С. Лукас не смог пересечь Сахару из Триполи, в 1790-х гг. на пути к Нигеру погибли Хаутон, Уатт и др. Успешной оказалась экспедиция шотландца М. Парка в 1795—97, добравшегося от устья р. Гамбия до г. Сегу на Нигере; при этом были открыты верховья р. Сенегал. Во время следующего путешествия (в 1805—06) Парк погиб, проплыв по Нигеру св. 2000 км, но не дойдя до его ниж. течения. Только в 1830 экспедиция братьев Дж. и Р. Ландер сумела проплыть по Нигеру от р-на гибели Парка до дельты реки, открыв по пути крупнейший приток — Бенуэ. Это положило конец существовавшим ранее гипотезам о том, что воды Нигера теряются в песках пустыни Сахары или сливаются с водами Нила. Ряд экспедиций во внутр. р-ны А. начинался с сев. побережья. Х. Клаппертон и его спутники в 1822—25 дошли от Триполи до оз. Чад, что имело большое значение для картографирования Сахары. Англичанин А. Г. Лэнг также пересек Сахару, в 1826 он достиг г. Томбукту, где и погиб. Значит. вклад в изучение Сев. и Зап. А. внесли франц. путешественники. В 1827—28 Р. Кайе пересек Зап. Африку от Сьерра-Леоне через Томбукту до Марокко. С началом франц. вторжения в Алжир в 1830 связаны многочисленные геогр. исследования и картографирование Магриба. Уже в 40-х гг. 19 в. появились топографич. карты сев. части Алжира, затем были опубликованы науч. сводки по алж. Сахаре. Начались планомерные топографич. съёмки и всесторонние исследования природы этой страны.

В Сев.-Вост. А. ещё в 1792 англичанин У. Дж. Браун достиг владины Каттара и оазиса Сива в Египте, позднее — плато Дарфур в Судане. До сер. 19 в. шло детальное изучение терр. Египта, части Ливийской пустыни и Нубии европ. путешественниками. На карту было нанесено всё течение Нила от устья до слияния Белого и Голубого Нила и течение Голубого Нила до Эфиопского нагорья. В 1824 нем. исследователь Э. Рюппель составил первую карту плато Кордофан в Судане. В 30-х гг. его работу продолжил австриец фон Руссеггер. В 1840—42 в Судане егип. экспедиции с участием европейцев, нанося на карту течение Белого Нила, достигли широты ок. 4° к С. от экватора. В нач. 1830-х гг. усилились исследования Вост. А. В 1831—33 Рюппель от порта Массауа на Красном м. прошёл к верховьям правых притоков Голубого Нила. Франц., нем. и англ. экспедиции к 1840-м гг. уточнили орографию значит. части Эфиопского нагорья. Англичанин Ч. Бик в 1843 зафиксировал в Эфиопии водораздел между стоком в басс. Нила с одной стороны и в Индийский ок. — с другой. Франц. путешественники братья д'Абади в 1837—48 заложили основы триангуляц. сети в Эфиопии.



В 1847—48 по просьбе Египта исследования на притоках Голубого Нила были проведены рус. путешественником геологом Е. П. Ковалевским, к-рого сопровождал ботаник Л. С. Ценковский. В 19 в. интерес к исследованиям А. в России сильно возрос, особенно после публикации работ А. С. Норова, Е. П. Ковалевского, А. А. Рафаловича о своих путешествиях. В. В. Юнкер в 1876—78 установил водораздел между левыми притоками Нила и р. Узле, а затем достиг истоков Узле, в 1879—86 исследовал басс. Узле, что позволило ему зафиксировать, по существу, весь водораздел Нил — Конго на протяжении св. 1000 км. В кон. 19 в. А. К. Булатович внёс ясность в сложную сеть рек Эфиопии, не относящихся к басс. Нила (рр. Омо, Аваш и др.). Важную роль в расширении знаний об А. сыграло Рус. геогр. об-во, в трудах к-рого содержалась обширная информация, касающаяся изучения материка. В Экв. А. к сер. 19 в. точные сведения о долине р. Конго охватывали всего ок. 300 км её ниж.



течения. На В. континента участились проникновения отдельных португальских торговцев с побережья Индийского ок. в глубинные р-ны басс. Замбези вплоть до границ басс. Конго.

Важнейший этап исследования внутр. р-нов континента приходится на 40—70-е гг. 19 в., он непосредственно предшествовал империалистич. разделу А. В этот период была внесена ясность в определение течения р. Замбези, истоков Нила, нанесены на карту Великие озёра Вост. А., верховья р. Конго. Одновременно в крупных масштабах развернулись исследования Сахары и Судана. Английский путешественник Д. Ливингстон в 1840-х гг. посетил как миссионер юж. и вост. части Калахари, он первым установил, что её ландшафты не могут быть отнесены к пустынным. В 1849 Ливингстон пересек Калахари и вышел к оз. Нгами. В 1851 он достиг верх. течения р. Замбези, а в 1852—56 дважды пересек Юж. А. (от Капской колонии до Анголы и от Анголы до устья р. Замбези). В 1858—64 в ходе нового путешествия Ливингстон завершил исследование и картирование басс. р. Замбези.

В 40—50-е гг. 19 в. венгр Л. Мадьяр совершил путешествие из Анголы в сев.-зап. часть Калахари. В 1852—54 Юж. А. от побережья Анголы до устья р. Рувума на вост. побережье материка пересек португалец А. Силва Порту. В 1868 англичанин С. У. Эрскин доказал, что Лимполо впадает в Индийский ок., и проследил всё течение реки. В 1865—70 большой вклад в изучение и картирование Мадагаскара внесли исследования француза А. Грандидье.

Попытки европ. путешественников проникнуть в глубь А. и выйти к верховьям Нила от вост. побережья материка привели к сер. 19 в. ко многим важным геогр. открытиям. В 1848 нем. миссионер И. Ребман достиг высочайшего вулканич. массива А. — Килиманджаро, а его коллега И. Крапф — другого вулкана — Кении. Миссионеры собрали нек-рые сведения об огромных внутр. водоёмах в этой части А. и нанесли их на карту (изд. в 1856). Англичане Р. Ф. Бёртон и Дж. Спик в 1858 достигли оз. Танганьика. В том же году Спик вышел на берега огромного озера (местное назв. Ньянза), к-рое он назвал Викторией (в честь англ. королевы). Спик выдвинул гипотезу о том, что отсюда берёт начало Нил. В 1859 Ливингстон описал и треть из великих озёр А. — Ньяса. Новая экспедиция Слика в 1861 достигла впадающей в оз. Виктория р. Кагера, к-рая позднее стала считаться гл. истоком Нила. В 1862 Спик вышел к месту, где Нил вытекает из оз. Виктория. Т. о. впервые было установлено всё течение Нила. В поисках истоков Нила с С. дальше всех продвинулся в 1860 венецианец Дж. Миапи. Путешествия англичанина С. У. Бейкера (1861—65) позволили открыть ещё одно из больших озёр А., к-рое он назвал Альберт (совр. назв. оз. — Мобуту-Сесе-Секо). В 1866 им была опубликована карта Нила от истоков (у ещё схематично показанных Великих афр. озёр) до дельты. В 1868—71 нем. ботаник Г. Швейнфурт открыл водораздел между Нилом и Конго и достиг р. Узле. В поисках истоков Нила Ливингстон в 1868 открыл оз. Бангвеулу. Долгое отсутствие вестей от него было причиной экспедиции амер. репортёра, англичанина по

происхождению Г. М. Стэнли, отправившегося на поиски в Центр. А. В 1871 Стэнли нашёл лагерь Ливингстона, снабдил его медикаментами и провиантом, а затем вернулся в Европу. Ливингстон продолжил исследование р. Луалабы, собрав ряд новых данных, уточнявших линию водораздела между Луалабой и Замбези. В 1873 он скончался вблизи оз. Бангвеулу. Стэнли во время путешествия 1874—77 совершил плавание вдоль всего побережья оз. Виктория, первым определив его истинные размеры и очертания. В кон. 1876 он начал плавание вниз по р. Луалаба и летом 1877 достиг Атлант. ок., пройдя св. 11 тыс. км. В результате были решены многие геогр. проблемы Экв. А., касающиеся направления течений рр. Конго и Луалаба, расположения системы крупнейших озёр и др. Путешествия Стэнли стали одновременно предпосылкой для включения всего басс. р. Конго в сферу империалистич. раздела А.

Во 2 пол. 19 в. продолжались активные исследования Сахары, в частности поиски удобных путей через пустыню от портов Средиземноморского побережья к обширной природной области Судан. Большое значение для геогр. изучения Центр. А. имели путешествия нем. исследователя Г. Барта. В 1850 он отправился из Триполи к оз. Чад в составе англ. экспедиции Дж. Ричардсона, уже побывавшего в Центр. Сахаре в 1845—46. В 1851 Барт, двигаясь с С., достиг р. Бенуэ, в следующем году исследовал р. Шари и её приток Логоне. Он завершил исследование оз. Чад и установил, что из него не вытекает ни одной реки.

Слухи в Европе о гибели Барта способствовали организации неск. экспедиций (в частности, англичанина У. Б. Бейки, следовавшего в 1854 речным путём по Нигеру и Бенуэ), к-рые, отправившись на его поиски, доказали относительно лёгкую доступность внутр. областей Зап. А. в направлении от Атлант. побережья. В это же время француз А. Дювейрье исследовал нагорье Ахагар в центре Сахары, нем. путешественник Г. Рольфс изучал юж. р-ны алж. Сахары; нем. исследователь Г. Нахтигаль достиг массива Тибести и в 1869—74 сумел после пересечения Сахары от Триполи до Чада выйти через плато Кордофан к Нилу. В исследовании слабо изученных до того времени (нач. 2-й пол. 19 в.) в географическом отношении Судана и Эфиопии приняли участие нем. зоологи А. Брем, Т. Хойглин и др.

Значит. вклад в уточнение карты зап. части Экв. А. внёс француз П. Дю Шайю. В 1855—59 он доказал, что широкие бухты — эстуарии Габона, Рио-Муни и др. не являются устьями больших рек, в то же время он определил осн. черты системы многоводной р. Огове. В 1863 Дю Шайю начал новое путешествие в басс. р. Огове, он первым из европейцев встретился с пигмеями. Топографич. съёмку

4. Церковь на о. Мозамбик, построенная португальцами, первыми из европейцев открывшими этот остров в поисках легендарной земли Софала. 5. Доу — судно с треугольным парусом; на таких судах жители Восточной Африки осваивали Индийский ок. 6. Путешествие Мунго Парка на каноэ в водах Западной Африки. Эстамп. 7. Мунго Парк. Гравюра 1816. 8. Г. Швейнфурт. Гравюра 1875. 9. Дж. Спик и Дж. Грант — англ. путешественники в Африке. Гравюра 1876. 10. Д. Ливингстон. Гравюра 1876.

течения р. Огове завершили в кон. 1860-х гг. франц. офицеры. Экспедиции П. де Бразза 1875—84 показали, что Огове является более короткой рекой, чем считалось до того времени, и не открывает водного пути далеко в глубь материка, в частности, в басс. р. Конго.

В 1873—75 англичанин В. Л. Камерон обследовал и закартировал б. ч. побережья оз. Танганьика, а затем вышел к р. Луалаба. Дальнейшие исследования этой части материка в 1880-х гг. привели к открытию европейцами новых озёр Экв. А., уточнению течения р. Убанги и др. притоков Конго. В 1877—79 португальцем А. Серпа Пинту было совершено ещё одно трансафр. путешествие от Анголы к вост. побережью Юж. А., во время к-рого были исследованы верховья рр. Кунене и Кубанго, нанесены на карту мн. притоки Замбези, проведены многочисл. определения координат и высот. В этом же направлении в 80-х гг. 19 в. А. пересек нем. офицер Г. Висман, он исследовал также гидрографич. систему р. Касаи, др. притоки Конго, уточнил данные о географии междуречья Конго — Замбези.

К сер. 19 в. в результате активной колонизации почти вся терр. совр. ЮАР стала одной из наиболее исследованных частей А. Конец 19 в. ознаменовался детальными геогр. исследованиями Эфиопии и всего Африканского Рога, что во многом было связано с колон. экспансией Италии в этом р-не. Только в 1880-х гг. венг. экспедицией Ш. Телеки было открыто оз. Рудольф (Туркана) в Вост. А. Среди многочисл. экспедиций кон. 19 в. в этом регионе особо выделяются путешествия американца А. Д. Смита к верховьям рр. Джубба и Веби-Шебели; итальянца В. Боттего, изучавшего юж. часть Эфиопии и озера Рифтовой долины (Рифт-Валли). К нач. 20 в. все крупные «белые пятна» на карте А. были стёрты. В геогр. изучении начался этап накопления более детальных данных о природе континента и его естеств. ресурсах.

Дальнейшие исследования А. были связаны преим. с рекогносцировочными и топографич. работами колон. властей. Вплоть до 1960-х гг. на б. ч. А. преобладали исследования, проводившиеся прежде всего в целях хищнической эксплуатации её природных ресурсов. Эти работы, как правило, не были планомерными и систематич.; несмотря на кажущееся обилие материалов по природе, естеств. ресурсам, населению и х-ву, накопленных к сер. 20 в., уровень знаний о терр. б. ч. афр. стран оставался совершенно недостаточным. Всё же (в основном в 1930—50-х гг.) колон. метрополии создали ряд учреждений и орг-ций, деятельность к-рых предусматривала всестороннее исследование материка (напр., Комиссия по технич. сотрудничеству в Африке к Ю. от Сахары, открытый в 1938 в Дакаре Франц. ин-т Чёрной Африки). В этот период вышло много сводных геогр. работ, посвящённых А. в целом и отд. её регионам. Ещё к 1950 всего 43 % терр. А. было нанесено на топографич. (в основном обзорные) карты. В течение последующих 20 лет благодаря развитию аэрофотосъёмки, а позже и космич. съёмки картографич. изученность А. заметно улучшилась, однако ещё далеко не повсеместно были удовлетворены потребности в точных картах, необходимых для задач регионального планирования, освоения новых р-нов и т. п. Ещё более велики пробелы, касающиеся сведений о геол., гидрогеол., климатич., почвенных условиях многих, даже густо населённых, терр. А. С достижением независимости усилилось изучение А. самими африканцами, всесторонние исследования природы стали проводить нац. науч. учреждения (напр., в странах Сев. А., а также в Нигерии, где сложилась геогр. школа, занимающаяся изучением Зап. А.). Однако ещё сохраняются крупные терр., природа к-рых не охвачена комплексными исследованиями, мн. афр. страны продолжают ощущать нехватку, а иногда и отсутствие нац. кадров. В проведении исследований А. и подготовке кадров участвует много иностр. учёных, ряд междунар. орг-ций (ЮНЕСКО, ФАО, ЮНЕП и др.). Значит. помощь оказывают специалисты из СССР и др. стран социалистич. сотрудничества.

Лит.: Античная география, М., 1953; Африка глазами наших соотечественников, М., 1974; Бейкер Дж., История географических открытий и исследований, пер. с англ., М., 1950; Вотте Г., Давид Ливингстон, [пер. с нем.], М., 1977; Горнунг М. Б., Липец Ю. Г., Олейников И. Н., История открытия и исследования Африки, М., 1973; Давидсон А. Б., Макрушин В. А., Облик далекой страны, М., 1975; Давидсон Б., Новое открытие

Древней Африки, пер. с англ., М., 1962; Ельницкий Л. А., Древнейшие океанские плавания, М., 1962; Зотова Ю., Кубель Л., Влоская Нигера, М., 1972; Изучение Африки в России, М., 1977; Кобищанов Ю. М., На заре цивилизации, Африка в древнейшем мире, М., 1981; Крачковский И. Ю., Арабская географическая литература, Избр. соч., т. 4, М.—Л., 1957; Магидович И. П., Магидович В. И., Очерки по истории географических открытий, 3 изд., т. 1—2, М., 1982—83; Томсон Дж., История древней географии, пер. с англ., М., 1953; Хенниг Р., Неведомые земли, т. 1—4, пер. с нем., М., 1961—63.

М. Б. Горнунг.

ИСТОРИЧЕСКИЙ ОЧЕРК

Древнейшая история

По мнению большинства учёных, А. — колыбель человечества. Палеоантропологич. исследования 60—70-х гг. 20 в. значительно «удревнили» датировки ранних гоминид. Древность костных останков, найденных в 1974 в Хадаре (Эфиопия), определяется в 3 млн. лет. Примерно к тому же времени относят останки гоминид в Кооби-Фора (Кения). Как полагает англ. археолог Р. Лики, находки в Кооби-Фора и в более поздних слоях Олдувайского ущелья, датировемых от 1,6 до 1,2 млн. лет (см. в статье *Олдувайская культура*), принадлежали к тому виду гоминид, к-рый в процессе эволюции привёл к появлению *Homo sapiens*. Становление древних людей происходило гл. обр. в зоне травяной саванны. Затем они распространились по всему континенту; памятники *ашельской культуры* (в основном ручные рубила, колуны и грубо обработанные многогранники) довольно равномерно распределены по терр. А., за исключением зоны экв. тропич. лесов. Создатели этих орудий, судя по находкам, занимались охотой и собирательством.

Однако из-за своеобразия историч. условий и природной среды на континенте археол. культуры А. далеко не всегда могут быть непосредственно сопоставлены с традиционной для европ. археологии номенклатурой таких культур, в особенности это относится к послепалеолитич. культурам. Более того, до наст. времени нет единства взглядов относительно существования вообще на большей части А. таких эпох, как мезолит и неолит. В частности, в англоязычной лит-ре, как правило, употребляются просто термины «древний», «средний» и «поздний» кам. век, и границы этих эпох с палео-, мезо- и неолитом не совпадают. Есть и др. различия в терминологии, в результате к-рых для археол. лит-ры об А. характерна терминологич. пестрота. Первые найденные останки афр. неандертальцев и их юж. варианта, т. н. родезийского человека, датируются ок. 60 тыс. лет назад (стоянки в Марокко — Джебель-Ирхуд, Ливии — Хауа-Фтеах, вост. Эфиопии — Дыре-Дауа). Останки родезийского человека, обитавшего к Ю. от Сахары, найдены в Танзании (у оз. Зяси), Замбии (Брокен-Хилл), ЮАР (Эландсфонтейн). На стоянке Эль-Геттар (в Тунисе) обнаружен один из самых ранних памятников культурного назначения в палеолите (конус, сложенный из камней над собранием кам. орудий и зубов животных). К этому времени складываются три гл. традиции кам. индустрии развитого ашеля, возникшие в ходе приспособления орудий к изменявшимся природным условиям и охватывавшие всю А.: *мустьерская культура* (и леваллуа-мустьерская) — в Сев. и Сев.-Вост. А., форсмит — в Юж. и Юго-Зап. А. и *санго* — в Центр. А. Самые ранние останки человека совр. вида (в Канжере, Кения, и в долине р. Омо, Эфиопия) датируются временем ок. 35 тыс. лет назад; окончательно человек совр. вида вытеснил неандертальцев и родезийского человека ок. 20 тыс. лет назад. Специализиров. охотниками и собирателями в период среднего кам. века были носители *капсийской культуры* в Сев. А. и Кении, *себильской культуры* и каданской культуры в долине Нила, *читольской культуры* в басс. р. Конго, культуры смитфилд в Юж. А. Специализации способствовало распространение в А. микролитич. орудий, начавшееся ок. 15 тыс. лет назад. Такой тип х-ва был широко распространён на терр. совр. Сахары, к-рая долгое время была одним из наиб. благоприятных для обитания р-нов А. Об этом свидетельствуют и наскальные росписи в р-не *Тассилин-Адджер*. Ок. 10 тыс. лет назад высоко развитое общество собирателей сложилось в долине Нила, где началось регулярное использование зёрен дикорастущих злаков. Рыболовами были жители приморских р-нов и внутр. озёрных областей

(берегов озёр Чад, Рудольф, впадины Тенере и др.). Обилие следов рыболовческого х-ва на терр. к Ю. от совр. Сахары и в юж. её р-нах позволило англ. археологу Дж. Саттону выдвинуть предположение о существовании в зоне между Атлантич. ок. и верховьями Нила особой акватич. цивилизации, расцвет которой относится к 7-му тыс. до н. э.

Поздний кам. век в А. ознаменовался переходом от охоты и собирательства к производящему х-ву — земледелию и скот-ву. Он начинался в разное время в разных регионах, но в целом его можно считать закончившимся на большей части терр. А. ок. сер. 4-го тыс. до н. э. Совр. исследования показали, что нек-рые афр. стоянки позднего кам. века хронологически почти совпадают с поселениями на Бл. Востоке, к-рые считаются примерами наиб. раннего оседлого земледельч. х-ва (Иерихон в Палестине — 6800 до н. э. и Амеки на плато Ахаггар в А. — 6700 до н. э.). В пределах афро-средиземноморского, западноафр., центральноафр., восточноафр. и северо-восточноафр. центров («очагов») окультуривания диких растений были окультурены мн. виды проса и сорго, рис, ямс; зерновые — в зоне саванн, корнеплоды — в лесистых р-нах. Такие культуры, как пшеница и ячмень, по видимому, распространились в А. из Передней Азии. Мн. учёные (Дж. Кларк, Р. Мони и др.) полагают, что одомашнивание животных также пришло в А. из Передней Азии, хотя отд. данные указывают на одновременность этого процесса в А. и Азии, прежде всего в отношении нек-рых видов скота. Наскальные росписи свидетельствуют о существовании в Сахаре больших стад кр. рог. скота. Его одомашнивание может быть датировано кон. 6-го — 5-м тыс. до н. э.

К концу эпохи неолита сложился крупнейший очаг цивилизации в долине ср. и верх. течения Нила. Появление в этом р-не земледелия ранее всего засвидетельствовано данными раскопок археол. культуры Файюм-А (ок. 4400 до н. э.) (см. *Файюмские поселения*). Первые свидетельства одомашнивания скота относятся к кон. 4-го тыс. (стоянки Кадеро и Эш-Шахейнаб около Хартума). Уже в 5-м тыс. в долине Нила знали обработку самородной меди (*бадарийская культура*). На протяжении т. н. додинастич. периода (с нач. 4-го тыс. до 3000 до н. э.) в долине Нила зафиксировано непрерывное развитие единой культурной традиции определённого афр. происхождения, генетически связанной с неолитич. культурами Сахары. В погребениях позднего додинастич. периода заметно уже начавшееся социальное расслоение. В то же время высыхание Сахары начиная со 2-го тыс. до н. э. затруднило связи Тропич. А. с Сев. А. и Бл. Востоком, способствуя тем самым постепенному отставанию обществ, располагавшихся к Ю. от Сахары, по темпам, а затем и по уровню социально-экономич. и культурного развития. За пределами Нильской долины в А. южнее Сахары до 2-й пол. 1-го тыс., когда в осн. закончился переход к жел. орудиям, продолжало существовать немало обществ с первобытнообщинным строем, в к-рых использовалась неолитич. техника.

Л. Е. Кубель.

Древняя история

Северная и Северо-Восточная А. Во 2-й пол. 4-го тыс. до н. э. в сев.-вост. части терр. А. усилилась социальная дифференциация, из многих небольших племенных в своей основе терр. образований — омов возникло два политич. объединения — Верхний Египет и Нижний Египет. Борьба между ними завершилась созданием ок. 3000 до н. э. единого гос-ва *Египет* Древний. В период правления I и II династий (30—28 вв. до н. э.) складывалась единая для всей страны ирригац. система, закладывались основы гос.-бюрократич. аппарата. В эпоху Др. царства (28—23 вв. до н. э., III—VI династии) произошло оформление централизов. деспотии во главе с фараоном — неограниченным хозяином всей страны. Экономич. основой власти фараона стало огромное многоотраслевое гос. (царское и храмовое) х-во. Внеш. выражением могущества фараонов было грандиозное стр-во пирамид.

Одновременно с подъёмом хоз. жизни усиливалась местная знать, что привело вновь к распаду Египта на множество

номов, к разрушению ирригац. системы. В продолжение 23—21 вв. до н. э. (при VII—XI династиях) шла борьба за новое объединение Египта. Гос. власть особенно укрепилась при XII династии в период Ср. царства (21—18 вв. до н. э.). При Аменемхете II (2-я пол. 19 в.) окончательно было спомлено сопротивление номархов. Развивалось не только гос. (царское и храмовое) х-во, но и крупные х-ва знатных сановников страны, номовой аристократии, что обеспечивало им известную независимость от центр. власти. Недовольство не только широких нар. масс, но и номовой знати привело к распаду гос-ва на множество независимых областей (18—16 вв. до н. э., XIV—XVII династии). Ослаблением Египта воспользовались кочевые племена *гиксосов*. Ок. 1700 до н. э. они овладели Ниж. Египтом. Гиксосский фараон Хиан (17 в.) уже властвовал над всей страной. Борьбу против иноземных захватчиков возглавили фиванские номархи. Её начал в кон. 17 в. Камос, а победоносно закончил Яхмос I, основавший XVIII династию. С изгнанием гиксосов из Египта и юж. Палестины ок. 1580 до н. э. начался период Нового царства (правление XVIII—XX династий). Новое царство (16—11 вв. до н. э.) — время наивысшего терр. роста, экономич., воен.-политич. и культурного подъёма страны. Усиливалась централизация власти, управление на местах перешло от самостоятельных наследственных номархов в руки чиновников.

При преемниках Рамсеса II и при XIX—XX династиях Египет испытал нашествие ливийцев и т. н. народов моря, вытеснявших египтян из их азиат. владений. вновь укрепилась власть номархов. В 945 до н. э. фараоном провозгласил себя ливийский военачальник Шешонк (XXI династия). Децентрализов. Египет стал объектом борьбы между ливийцами и нубийцами Куша. В 671 страна была завоевана Ассирией. Этим воспользовались ливийцы и, опираясь на союз с Ассирией, объединили под своей властью Египет, учредив в 663 до н. э. XXVI династию с центром в Саисе (саисская династия). В 525 до н. э. Египет был завоёван перс. царём Камбисом и стал перс. сатрапией. Египтяне восставали против персов, обретая на время независимость. В 332 до н. э. Египет был завоёван Александром Македонским. В 323 до н. э., после смерти Александра и раздела его империи, Египет достался полководцу Александру — Птолемею Лагу, к-рый в 305 до н. э. объявил себя царём, и Египет стал гос-вом *Птолемеев*. Терр. Египта подразделялась на привилегиров. авт. полисы (Александрия, Птолемаида, Навкратис), ставшие центрами антич. рабовладения, быта и культуры, и хору, т. е. страну с городами и деревнями, населёнными египтянами, где сохранялись традиц. др.-егип. формы социально-экономич. отношений. К нач. 2 в. до н. э. силы Египта были подточены войнами с Селевкидами (правили в Сирии) и Македонией, внеегип. области были потеряны. Утратившим своё могущество Птолемеям оказывал покровительство Рим, стремившийся к установлению равновесия политич. сил в Вост. Средиземноморье и заинтересованный в егип. хлебе. В 30 до н. э. Египет был завоёван римлянами и превращён в императорскую провинцию под управлением префекта. Включение Египта в Рим. державу способствовало расширению рабовладения, со 2 в. н. э. — распространению колоната, что обеспечивало подъём экономики и оживление торговли. В 395 Египет стал частью Восточной Римской империи, с 476 — в составе Византийской империи.

И. Л. Маяк.

В кон. 4-го тыс. до н. э. родственные египтянам племена, занимавшиеся скот-вом и земледелием, создали в Ниж. Нубии гос-во, к-рое в первые века 3-го тыс. до н. э., вероятно, было разгромлено Египтом. Во 2-й пол. 3-го тыс. до н. э. возникло раннее царство Куш, столица к-рого была расположена близ г. Керма. Его расцвет совпал с ослаблением Египта во 2-й пол. 18—17 вв. до н. э. При XVIII и XIX егип. династиях Куш стал владением Египта. В стране были построены крепости и храмовые комплексы, служившие центрами гос.-храмовых х-в. Наряду с ними существовали местные общины, дань с к-рых собирала егип. администрация. В 11 в. до н. э. Куш отделился от Египта, а ок. 9 в. до н. э. на терр. Куша возникло *Мероптское царство* (со столицей в г. Мероэ), к-рое вскоре распространило свою власть на Верх. Египет, а с кон. 8 в. до н. э. вело борьбу с Ассирией



за Египет и Палестину. В мероитский период владения Куша включали в себя почти всю сев. половину Судана.

Ок. 12 в. до н. э. в Сахаре с берегов Ливии переселились выходцы из стран Эгейского м. Смешавшись с коренным нас., они участвовали в формировании *гарамантов*, к-рые вели торговлю с негроидными народами и совершали на них набеги. В 6—5 вв. до н. э. на плато Тигре в Эфиопии поселились выходцы из Юж. Аравии. Смешавшись с местным кушитским нас., они создали самостоят. царство на плато Тигре. В Сев.-Вост. А. интенсифицировалось земледелие, проводились оросит. каналы, строились плотины из камня (в Мероз и Тигре), подземные каналы (в Гараме). На рубеже н. э. в сев. части Куша начали применять водочерпальные колёса на животной тяге, распространившиеся позднее и в оазисах Сахары. В Нубии и Эфиопии для пахоты применялась соха. Возводились монументальные храмы и дворцы из камня. Развивалась металлургия железа. В 6 в. до н. э. — 8 в. н. э. г. Мероз был крупнейшим в А. центром чёрной металлургии. В Мероз и Аксуме развивались также металлургия бронзы и золота и ювелирное ремесло. Значит. развития достигла торговля, в основном предметами роскоши. Торговые пути — морские, речные (по Нилу) и караванные — связывали отдельные афр. страны друг с другом, а также с Индией, Ираном и Средиземноморьем.

Ю. М. Кобицанов

Сев. А. во 2-м тыс. до н. э. была населена ливийскими племенами, жившими в условиях родо-племен. строя. В 13 в. начались нашествия т. н. народов моря, среди к-рых были критяне и ахейцы, частично осевшие в нильской долине и в пограничных с ней р-нах, ассимилируясь с автохтонами. Невдалеке от одного из причалов ахейских греков, посещавших в кон. 2-го тыс. север А., переселенцами с о. Феры в 7 в. была осн. колония Кирена, давшая назв. всей области — *Киренаика*.


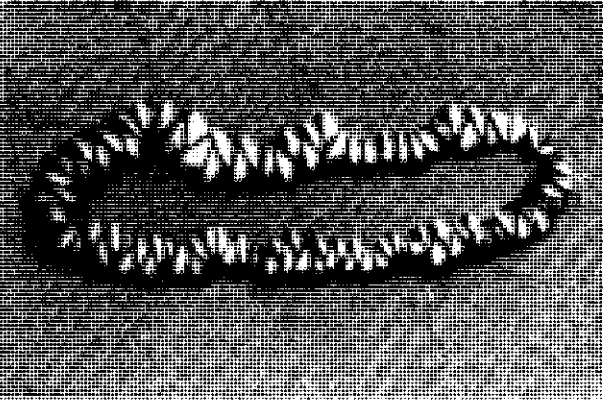
В кон. 2-го тыс. до н. э. на побережье Сев. А. появились финикийцы. На месте их торг. стоянок возникли колонии, первые гос-ва. В 12 в. были основаны Ликс (совр. Ларош) и Тингис (совр. Танжер) на побережье совр. Марокко и Утика в совр. Тунисе, затем Гиппон, Хадруметум (совр. Сус) и Лептис. В 825 переселенцы из Тира основали *Карфаген*. Город вскоре превратился в крупный центр междунар. торговли. В 5—3 вв. Карфаген достиг наивысшего экономич. и политич. могущества. Карфагеняне упрочили своё владычество над старыми финикийскими городами, всем побережьем Магриба и центр. частью Туниса, построили ряд городов и создали сильную рабовладельч. державу. Её соседство оказывало воздействие на ливийское население. К 4 в. сложились большие союзы ливийских племён — мавретанцев (совр. Марокко до ниж. течения р. Мулуя) и нумидийцев (от р. Мулуя до карфагенских владений), южнее обитали более примитивные племена гетулов. У мавретанцев и нумидийцев развивалось земледелие и скот-во, росли основанные финикийцами города. К 3 в. сложились условия для образования классов и создания гос-ва (см. в ст. *Нумидия*). После разгрома Карфагена Римом его терр. стала рим. провинцией *Африка*. Вост. Нумидия в 46 была превращена в рим. пров.

Новая Африка, с приходом к власти Августа в 27 до н. э. Африка и Новая Африка были объединены в единую Проконсульскую пров. Мавретанские цари стали вассалами Рима, в 42 н. э. страна была поделена на две провинции — Мавретанию Тингитанскую и Мавретанию Цезарейскую.

Рим. господство содействовало распространению раб-владения, на основе к-рого развивалось с. х-во. Сев. А. превратилась в житницу Рима. Вместе с тем расширялось культивирование винограда, оливы, требовавших интенсивных форм труда, росли ремесл. произ-во и торговля. Плодородие страны стимулировало процесс колонизации, к-рый привёл к оживлению старых и росту новых городов, возникающих на базе рим. воен. лагерей (напр., Тимгад). Наряду с городом и его округой в сел. местностях вырастали огромные императорские имения (экзимированные салтусы), изъятые из ведения городов, в к-рых применялся труд колоннов, арендовавших землю за долю урожая и обязанных императору повинностями и отработками. Это ускоряло процесс разложения местных плем. общин. Приток колонистов, воинов-ветеранов вызывал смешение населения и способствовал распространению лат. языка и рим. культуры. Осн. масса местного нас. не имела прав рим. гражданства и испытывала экономич. гнёт. Африканцы не мирились с рим. владычеством; при Августе восстали нумидийские племена музуламиев и гетулов, в 17—24 нумидийцы во главе с Такфаринатом, к к-рым присоединились мавретанцы, в правление имп. Домициана в 85—86 — племя намосонов, при императорских династиях Антонинов и Северов (кон. 1 — сер. 3 вв.) — снова жители Мавретании. По мере распространения христианства социальный протест принимал религиозную форму. В 4—5 вв. проходило движение *агонистиков*.

И. Л. Маяк

А. южнее Сахары. Древний период характеризуется повсеместным распространением жел. орудий. В А. не сложились культуры бронз. века, а произошёл непосредств. переход от неолитич. кам. индустрии к жел. орудиям (исключение — Сев.-Зап. А., где на терр. совр. Мавритании начиная с рубежа 2—1-го тыс. до н. э. складывался очаг культуры бронзы, окончательно сформировавшийся ок. 5 в. до н. э.; вероятно, медь и бронза появились в А. с Иберийского п-ова и из Эгеиды). В остальной части А. к Ю. от Сахары также возникли очаги обработки меди, нек-рые из них сложились, вероятно, самостоятельно. Во всех такого рода случаях металлургии меди предшествовала металлургия железа, к к-рому переходили от камня. Отд. исследователи настаивают на том, что африканцы самостоятельно пришли к металлургии железа. Однако подавляющее большинство учёных полагает, что она была заимствована африканцами из Передней Азии ок. сер. 1-го тыс. до н. э. Из долины Нила железо распространилось к З. и Ю.-З.; находки жел. орудий в Эннеди и Джурабе (Чад) рассматриваются как вехи на пути его постепенного продвижения. Из Сев. А. выплавка и обработка железа продвигалась к Ю.; с этим путём связана т. н. культура *Нюк* (Центр. Нигерия) — самая ранняя культура жел. века к Ю. от Сахары (5 в. до н. э. — 3 в. н. э.), культура *Иббо-Уку* (9 в. н. э., Юж. Нигерия). Жел.



индустрия в Центр. и Вост. А. датируется приблизительно серединой 1-го тыс. н. э., хотя в нек-рых р-нах (Катурука в Руанде и Рутаре в Танзании) была известна уже в 5—3 вв. до н. э. Серединой 1-го тыс. н. э. датируется появление железа на Ю. терр. совр. Заира (в верховьях р. Луалаба и в обл. Шаба). Ок. 8—9 вв. н. э. в Шабе и на Ю. Нигерии сложились самостоят. центры выплавки и обработки меди.

Распространение жел. орудий, облегчая расчистку земель под посевы, способствовало освоению новых р-нов А., ранее недоступных для обитания человека, прежде всего зоны тропич. лесов по обе стороны экватора. Начался процесс массовой миграции к Ю. и Ю.-В. народов, говорящих на языках банту, в результате к-рого эти народы расселились по всей терр. А. южнее экватора. В ходе этой миграции, продолжавшейся вплоть до нач. 2-го тыс. н. э., банту двигались в обход зоны экв. лесов; отд. их группы осваивали граничавшие с саванной лесные р-ны. Обойдя лесную зону, банту оттеснили к С. и Ю. древнее нас. Вост. и Юго-Вост. А. — народы эфиопского расового типа и предков совр. готтентотов. Готтентоты оттеснили к Ю. др. народы южноафр. локального расового типа — бушменов. Вытеснение в неблагоприятные по природным условиям области Юж. А. оказало тормозящее воздействие на развитие х-ва и обществ. организации бушменов, к-рые так и не создали производящего х-ва.

О торг. контактах Тропич. А. с классовыми обществами Средиземноморья, Передней и Юж. Азии сообщают антич. авторы. Из А. вывозились благородные металлы, драгоценные камни, экзотич. животные, позднее — рабы; ввозились в р-ны к Ю. от Сахары соль, зерно, ремесл. изделия. К рубежу н. э. Сахара окончательно превратилась в пустыню, поэтому важную роль в развитии и упрочении связей обществ. Зап. и Центр. Судана с Сев. А. и долиной Нила сыграло использование для транссахарского транспорта верблюда, ввезенного из М. Азии в Сев. А. римлянами. О возможностях мор. контактов по Индийскому ок. свидетельствует крупная миграция в нач. н. э. из Юж. Азии групп нас. индонез. происхождения на о. Мадагаскар, ставших одной из осн. мальгашского этноса.

К этому времени сложились три главных региона афро-средиземноморских и афро-азиат. контактов: долина Нила; Зап. и Центр. Судан; прибрежные р-ны Вост. А. Связи с классовыми обществами Азии и Европы стимулировали складывание предпосылок перехода народов А. к Ю. от Сахары к классовой обществ. организации. В то же время они обусловили специфику обществ. развития в Судане и Вост. А. В формировании в этом регионе классового общества в его ранних формах главную роль играло сначала не внутр. экономич. развитие афр. обществ, лежавших на ближней периферии классового мира, а торговля товарами, получаемыми при ограблении более слабых обществ дальней периферии, располагавшихся в глубинных р-нах А.

Л. Е. Кубель.

Средние века

Северная и Северо-Восточная А. Средневековье Сев. А. и Египта тесно связано с Сев. Средиземно-

морьем. Начиная с 3 в. Египет и страны Сев. А., входившие в состав Римской империи, переживали глубокий кризис. Обоострение внутр. противоречий позднеантичного общества способствовало успеху вторжений варваров (берберов, готов, вандалов) в афр. провинции Рима. На рубеже 4—5 вв. при поддержке местного нас. варвары свергли власть Рима и образовали в Сев. А. несколько гос-в: королевство вандалов со столицей в Карфагене (439—534), берберское царство Джедар (между Мулуей и Орессом) и ряд более мелких княжеств берберских агеллидов (царей): Луата (на С. Триполитании), Нефзауа (в афр. Кастилии на терр. Бизацены, совр. Тунис), Джерауа (в Нумидии) и др. Процесс т. н. дероманизации включал восстановление позиций местных языков и тяготевших к востоку культур.

Власть Византии над Египтом и Сев. А. (завоевана в 533—534) была непрочной. Произвол воен. властей, коррупция гос. аппарата ослабляли центр. власть. Укреплялись позиции афр. провинц. знати (латинской в Сев. А., греческой в Египте), нередко вступавшей в союзные отношения с варварами и внеш. врагами Византии. В 616—626 перс. войска Сасанидов оккупировали Египет; в Сев. А. принадлежавшие империи земли захватывали берберские агеллиды. В 646 карфагенский экзарх (наместник) Византии Григорий объявил об отделении А. от Византии и провозгласил себя императором. Ухудшалось положение нар. масс, страдавших от фискального гнета и эксплуатации со стороны крупных землевладельцев. Нар. недовольство находило выражение в широком распространении ересей [ариан, донатистов, монофиситов (яковитов)] и обострении религиозно-общинной борьбы.

В сер. 7 в. нар.-еретич. движения обрели союзника в лице арабов-мусульман. В 639 арабы появились на границах Египта. В ходе воен. кампаний араб. полководцы Амр ибн аль-Ас, Окба ибн Нафи, Хасан ибн ан-Номан при активной поддержке местного нас., боровшегося против византийцев-«руми» и зем. аристократии, разбили войска визант. наместника Египта, затем карфагенского имп. Григория, царя Джедар Косейлы, царицы берберов Ореса Кахины и их союзников (см. *Арабское завоевание Северной Африки и Египта*). В 639—709 все афр. провинции Византии вошли в состав Араб. халифата (до 750 во главе с династией Омейядов, затем — Аббасидов). Монофиситы и представители др. еретич. движений поддерживали арабов, близких коренному нас. по языку и культурным традициям. Прочной властью халифов была в развитых р-нах Сев. А. (Египет, вост. и центр. Магриб). В периферийных р-нах с сильными пережитками родо-плем. отношений власть и авторитет халифов были весьма условными, если не номинальными.

Включение Сев. А. в состав халифата способствовало постепенной нивелировке уровня социально-экономич. развития разл. её регионов. Были преодолены последствия хоз. упадка 3—7 вв. В эпоху Омейядов в Египте и странах

1. Древняя стоянка человека у оз. Рудольф (Туркана). Кения. 2. Большой Зимбабве. Часть «акрополя» с дверным проёмом. 3. Связка раковин каури, служивших эквивалентом денег в Восточной Африке. 4. Календарь суахили.

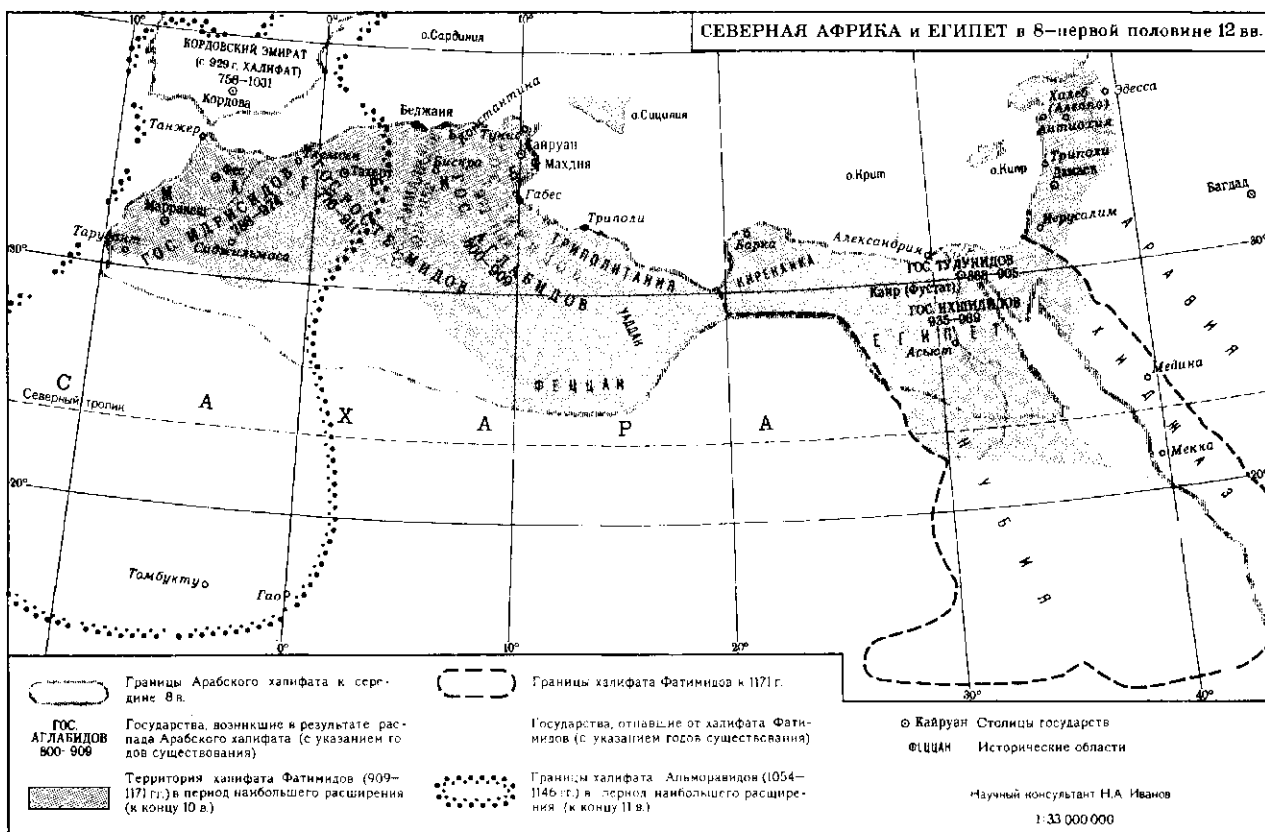
Сев. А. начался подъем с. х-ва, прежде всего земледелия, связанный с массовым стр-вом в 8 в. ирригац. систем (водохранилищ, подземных, распределит. и водоотводных каналов, новых дамб и водоподъемных механизмов) и переходом к многопольным севооборотам. Наряду с традиц. отраслями с. х-ва (произ-во зерновых, оливководство, виноделие, садоводство) широкое распространение получили произ-во т. н. инд. культур (сах. тростник, рис, хлопок), а также шелководство (в Ифрикии). Добыча серебра, золота (в Сиджильмасе), меди, сурьмы, железа, олова полностью обеспечивала внутр. потребности. Высокого уровня достигло ремесл. произ-во, особенно изготовление тканей, обработка стекла, меди, железа, оружейное дело, разл. художеств. промыслы. В Египте и Ифрикии были построены судостроит. верфи, изготовлялась осадная техника. Происходил подъем товарно-ден. х-ва. Земля и крупные мануфактуры принадлежали гос-ву; торговля и ремесл. произ-во сосредоточивались в руках частных лиц. Социальная структура нас. имела раннефеод. характер. Господствующий класс феодалов (хасса) составляли бюрократич. слои, араб. воен. знать, смыкавшаяся с ней верхушка местного нас. Осн. массу нас. составляло общинное крестьянство и плебейские слои города (амма) — мелкие собственники и лица наёмного труда. Большое кол-во рабов (в Ифрикии в 9 в. 20—25% населения) использовалось в разл. отраслях произ-ва и в непроект. сфере. Большую роль играли торгово-купеч. слои, откупщики. Преобладали коллективные формы эксплуатации непосредств. производителей (рента-налог). В А. находились значит. центры араб. культуры халифата: в Ифрикии, Египте, с 9—10 вв. — в Фесе, развивавшемся под сильным влиянием Ифрикии и мусульм. Испании. Широкое распространение получил араб. яз., ставший с 706 официальным. Арабизация нас., прежде всего процесс его приобщения к ценностям араб. культуры, происходила крайне неравномерно. Быстрее она охватила Тунис и др. приморские р-ны Сев. А., где преобладало семитское нас. Более медленно арабизация протекала в Египте, Кастилии и др. местностях Сев. А., а также во внутр. берберских р-нах

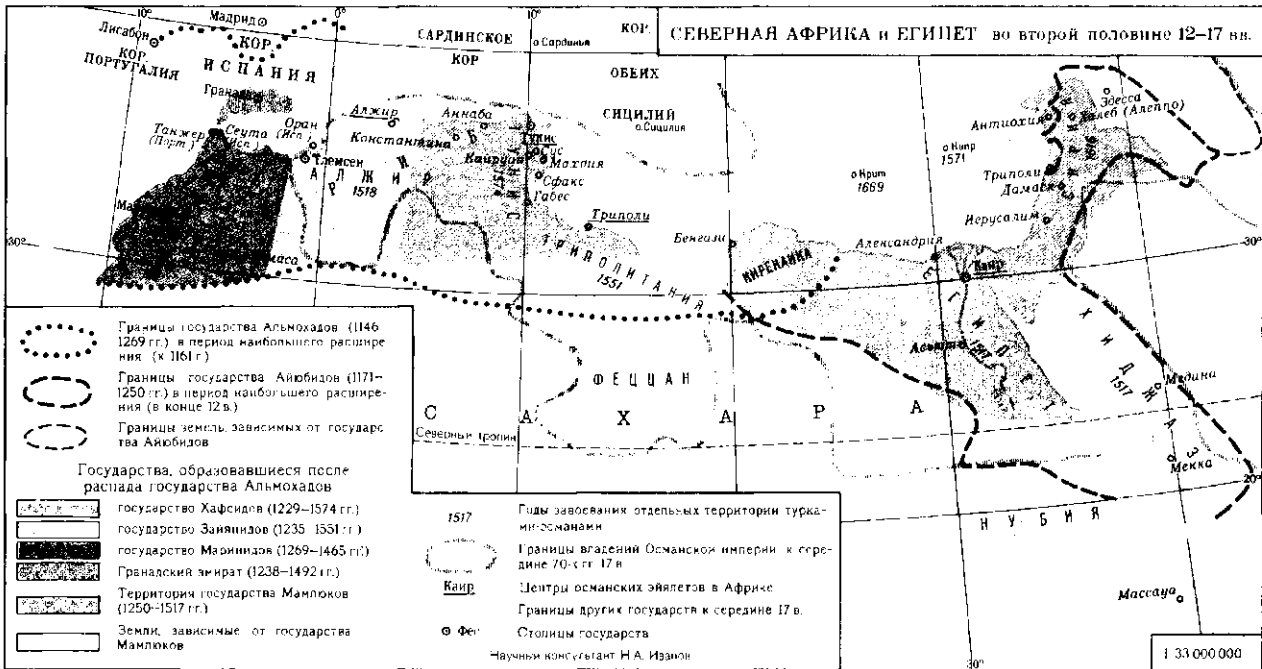
Алжира и Марокко, где в 8—11 вв. нас. продолжало говорить соответственно на коптском, латинском и разл. берберских яз. В Египте лишь в нач. 14 в. коптский яз. был вытеснен арабским (отд. очаги разговорного коптского яз. сохранились до 17 в.). В Тунисе последние надписи на лат. яз. относятся к сер. 11 в., местные романский и берберские яз. существовали до 15 в. На З. Магриба процесс арабизации протекал ещё медленнее. К нач. 16 в. 85% нас. Марокко и 50% нас. Алжира продолжало говорить на берберских яз.

Ислам исповедовали правящая верхушка, армия, однако большинство мусульман составляли плебейские слои города, нас. менее развитых р-нов. По нек-рым подсчётам, 2/3 мусульм. служителей культа в 8—11 вв. были выходцами из торг.-ремесл. слоёв населения. Мало были затронуты исламизацией земледельч. нас., интеллигенция, служащие правительств. учреждений. Большинство нас. Марокко и др. р-нов Сев. Сахары уже в нач. 8 в. считало себя мусульманами. В Марокко последние очаги христианства и язычества исчезли в 10 в. Вместе с тем в Египте и Ифрикии вплоть до нач. 10 в. мусульмане составляли меньшинство. Первичный процесс исламизации в этих странах завершился в основном в нач. 11 в., когда до 80% нас. отошло от христианства. В Ифрикии последние христ. общины прекратили существование в сер. 12 в. Социальные и политич. противоречия находили отражение в борьбе многообразных религ. школ и направлений.

С распадом халифата в 9 в. в приверженных суннизму областях А. власть Аббасидов ослабела. Их афр. провинции стали самостоят. феод. гос-вами. Во главе их стояли династии Тулунидов (868—905) и Ихшидидов (935—969) в Египте, Аглабидов (800—909) в Ифрикии, признававшие власть халифов лишь как духовных руководителей ислама. Гос-во Идрисидов (788—974) в Сев. Марокко не признавало сюзеренитет Аббасидов и находилось под сильным влиянием правителей мусульм. Испании.

Развитие массовых антифеод. движений обусловило первые успехи Фатимидов, к-рые на рубеже 9—10 вв. стали во





главе шиитов-исмаилитов, проповедовавших установление социальной справедливости и мессианские идеи о близком пришествии Махди. Фатимиды установили свою власть в Ифрикии, завоевали Марокко и Египет (969) и основали халифат, включавший также ряд стран Бл. Востока. В 973 его столица из Махдии была перенесена в Каир (Египет). Социальные и политич. институты эпохи Аббасидов претерпели значит. изменения. Частная торговля и свободное ремесло были ликвидированы, крест. общины поставлены под контроль гос-ва. Гос-во монополизировало разл. отрасли ремесл. и с.-х. произ-ва, непосредств. производители превратились в гос. крепостных. Фатимиды насильственно насаждали исмаилизм и покончили с относит. веротерпимостью времён Омейядов и Аббасидов. В ответ на неповиновение *Зиридов*, восстановивших (1048) в Ифрикии независимое суннитское гос-во, Фатимиды направили в Сев. А. араб. кочевые племена бану хилля и бану сулейм, к-рые 14 апр. 1052 в битве при Хайдаране (к С. от Габеса) разбили войска ифрикийских эмиров. Вторжение бедуинов изменило судьбы Сев. А. Кочевники — арабы и примкнувшие к ним берберы зната — разрушили города, разорили поля и селения Ифрикии и алж. Высоких плато. Гор. и земледельч. нас. платило им дань. Зап. р-ны Магриба подверглись нашествию берберов-*Альморавидов*, опиравшихся на сахарские кочевые племена санхаджа. В 1054 Альморавиды захватили столицу Зап. Сахары Аудагост, покорили Тафилальт, Сус и земли Бергвата, взяли Фес (1069) и установили свою власть в зап. Алжире. К нач. 12 в. государство Альморавидов включало Зап. Сахару, Марокко, Зап. Алжир, мусульм. Испанию.

С сер. 11 в. Египет и особенно страны Магриба вступили в полосу хоз. и культурного упадка. Разветвлённые системы орошения в них были полностью уничтожены кочевниками. В этот же период изменилось соотношение сил на Средиземном м.: судох-во и мор. торговля начали переходить в руки европейцев. Норманны завоевали Сицилию (1061—91), захватили Триполи (1140), Беджаию, Сус, Махдию (1148), вместе с крестоносцами совершили неск. нападений на Тинис, Александрию (1155) и др. города на Средиземноморском побережье Египта. В 12—13 вв. крестоносцы вели ожесточённую войну на море и предприняли неск. вторжений в Египет и страны Сев. А. В 1168 их войска подошли к Каиру. Тяжёлые поражения, к-рые крестоносцы потерпели в Египте в 1219—21 и 1249—50 и в Тунисе в 1270, вынудили их откаться от завоеват. планов в А.

Борьбу против норманнов и крестоносцев под флагом защиты и возрождения ислама развернули Ибн Тумарт на З. и Салах ад-Дин на В. Ибн Тумарт заложил основы воен.-религ. движения *Альмохадов*, к-рые свергли власть Альморавидов, подчинили араб. и берберские знатские племена и создали в Сев. А. могуществ. воен. державу (1146—1269). Её преемниками явились гос-ва *Хафсидов* в Тунисе (1229—1574), *Зайянидов* в зап. Алжире (1235—1551) и *Маринидов* в Марокко (1269—1465). Салах ад-Дин низложил династию Фатимидов (1171), уничтожил социальные и политич. учреждения их халифата и основал в Египте суннитское гос-во во главе с династией *Айюбидов* (1171—1250). В Египте традиции Салах ад-Дина и Айюбидов были восприняты султанами Мамлюков (1250—1517), к-рые встали во главе могуществ. империи, претендовавшей на гегемонию в мусульм. мире. Гос-вам Айюбидов, Альмохадов и их преемников удалось отразить угрозу со стороны крестоносцев и утвердить религ. единство Сев. А. на основе суннизма. Начался период безраздельного господства суннитской ортодоксии и беспощадной борьбы с иноверцами. Происходил дальнейший хоз. регресс Египта и Сев. А. Разрушение ирригац. систем предопределило упадок с. х-ва. В 12—15 вв. постепенно исчезли культуры риса и хлопка, шелководство и виноделие, упало произ-во льна и технич. культур. Население очагов земледелия, включая долину Нила, переориентировалось на произ-во зерновых, а также фиников, оливок и садово-огородных культур. Огромные площади заняло экстенсивное скот-во. Исключительно быстро шёл процесс т. н. бедуинизации населения. На рубеже 11—12 вв. алж. Высокие плато, равнины центр. и юж. Туниса, позднее Триполитания и Киренаика, в 14 в. Верх. Египет превратились в полупустынные сухие степи. Исчезли десятки городов и тысячи селений. В Киренаике к кон. 14 в. не осталось ни одного поселения гор. типа. Быстро падала численность нас. (по оценкам тунисских историков, нас. Ифрикии в 11—15 вв. сократилось на две трети; видимо, примерно в такой же пропорции уменьшилось нас. Египта).

Осн. социальные, политич. и воен. институты позднего средневековья сложились при Айюбидах и Альмохадах. Значение натуральнохоз. отношений, особенно в странах Магриба, возросло. Широкое распространение получила система икта — зем. и др. пожалований за воен. службу. Держатели икта — бедуинские эмиры, мамлюкские и альмохадские воины составляли осн. социальную опору позднесредневековых гос-в. В городах гос-во монополизировало произ-во и



5
6
7

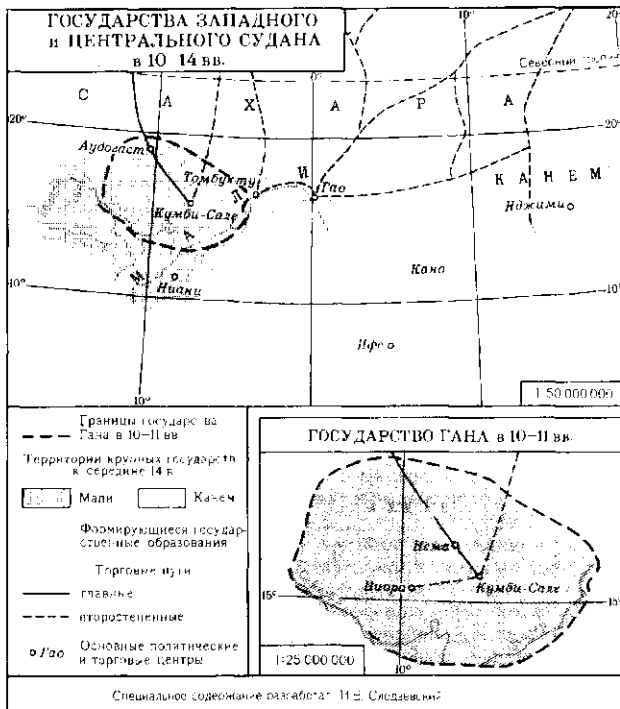
сбыт отд. видов товаров (при сохранении в ряде отраслей свободного ремесла и частной торговли), регламентировало хоз. жизнь, нередко выступая в качестве владельца или совладельца (при Альмохадах) гор. недвижимости (мастерские, пекарни, лавки, бани и т. п.). В сел. местности, особенно Верх. Египта и стран Сев. А., змиры и шейхи кочевых племён (арабов и берберов зената), опираясь на собств. воен. формирования, выступали в качестве непосредств. эксплуататоров крестьян и полукочевников, плативших им дань и нёсших ряд др. повинностей.

Феод. произвол и налоговый гнёт в условиях резкого ухудшения экологич. условий и хоз. упадка обострили социальные противоречия. На рубеже 15—16 вв. Хафсиды, Зайяниды, Мариниды и мамлюкские султаны Египта оказались не в состоянии подавлять недовольство масс, сдерживать сепаратистские устремления местных правителей и одновременно противостоять внеш. угрозе. В 1415 португальцы захватили Сеуту, затем Арсилу и Танжер (1471), в 1515 совершили нападение на Марракеш — столицу юж. Марокко. Испанцы в 1509—10 захватили города Оран, Алжир, Триполи, подчинили внутр. р-ны Алжира. Зайяниды в 1509, Хафсиды в 1535 признали себя вассалами Испании. Флот ордена иоаннитов в 1509 совершил нападение на Египет. Порту-


гальцы, к-рые в 1498 появились в басс. Индийского ок., в 1507 проникли в Красное м., в 1509 разгромили егип. флот у Диу, создав угрозу священным мусульм. городам Мекке и Медине, паломничеству и торговле. В этих условиях Османская империя, выступавшая в роли защитника ислама, при поддержке местного нас. в 1516—17 разгромила Мамлюков и присоединила Египет и Киренаику. В 1512—15 османские гази — борцы с «неверными» — Орудж и Хайраддин Барбаросса подняли антиисп. восстание в Сев. А. Повстанцы при поддержке османских войск нанесли поражение испанцам, свергли местных правителей и признали сюзеренитет тур. султана (1518). В 1533 Алжир, в 1551 Триполитания, в 1574 Тунис стали провинциями Османской империи. В Марокко «священную войну» против португальцев возглавили *Ваттасиды* (1465—1554) и *Сааиды* (1554—1659). Изгнание исп. и португ. завоевателей, прекращение феод. войн и ограничение кочевничества турками-османами способствовали возрождению городов и земледелия. Большую роль в развитии мануфактур, ремесл. произ-ва и распространении новых с.-х. культур (кукуруза, табак, цитрусовые) сыграли изгнанные из Испании мориски, к-рые в 16 — нач. 17 вв. расселились по всему юж. побережью Средиземного м. от Марокко до Киренаики.

Н. А. Иванов.

В первые века н. э. на терр. Сев. Эфиопии образовалось царство Аксум. В 4—6 вв., в период его расцвета, гегемония Аксума распространялась на Нубию (где на месте Мероитского царства образовались гос-ва *Алоа*, *Мукурра* и *Нобатия*), на юж. Аравию (Химьяритское царство), а также на обширные терр. Эфиопского нагорья и север Африканского Рога. В этот период в странах Сев.-Вост. А. начало распространяться христианство (в 4—6 вв. в Аксуме, в 5—6 вв. в Нубии). В Нубии в 7 в. Нобатия и Мукурра объединились в царство, отразившее нашествие арабов. В 10 в. Мукурра и Алоа образовали новое объединение, в к-ром главенствующая роль в сер. 10 в. перешла от царя Мукурры к царю Алоа. В стране кочевого народа беджа, Нубии и Эфиопии поселились арабы — купцы, искатели жемчуга, золотоискатели, к-рые, смешиваясь с коренным нас., распространяли среди него ислам. В сер. 9 в. царь беджа признал себя вассалом халифата Аббасидов. В вост., центр. и юж. Эфиопии возникли мусульм. княжества, до 10 в. остававшиеся данниками Аксума. Эти княжества монополизировали торговлю гос-в Эфиопского нагорья с внеш. миром. В 8—9 вв. г. Аксум, главный порт *Адулис* и др. города пришли в упадок, в 1-й пол. 11 в. Аксумское царство окончательно распалось. Созданная аксумитами цивилизация легла в основу культуры ср.-век. Эфиопии. После распада Аксумского царства в юж. части Эфиопского нагорья образовались независимые царства *Гафат*, *Дамот*, *Хадья*, *Даваро* и др., на С.-З., в р-не оз. Тана, — княжество иудайстов-фалаша, на С. — ряд христ. княжеств (в т. ч. княжество агау Ласта). На В. и в центре нагорья в 12 — 1-й пол. 13 вв. сильнейшим из мусульм. гос-в на терр. Эфиопии был Махзумийский султанат. В 12 в. христ. княжества объединились под властью Ласты (династия *Загуэ*). В кон. 13 в. Мукурра стала вассалом Египта, в кон. 14 в. распалась на ряд мелких христ. и мусульм. княжеств; Алоа пришло в упадок. В кон. 13 в. дина-



Специально содержание разработано Н. В. Сидякиным



ствия Загуэ подчинилась Соломоновой династии, а Махзумийский султанат распался под ударами султаната Йифат. Эти два гос-ва вступили в ожесточённую борьбу, в ходе к-рой христ. Эфиопская империя временами подчиняла себе как мусульманские, так языч. и иудаистич. гос-ва нагорья. В 15—16 вв. Эфиопская империя переживала период подъёма.

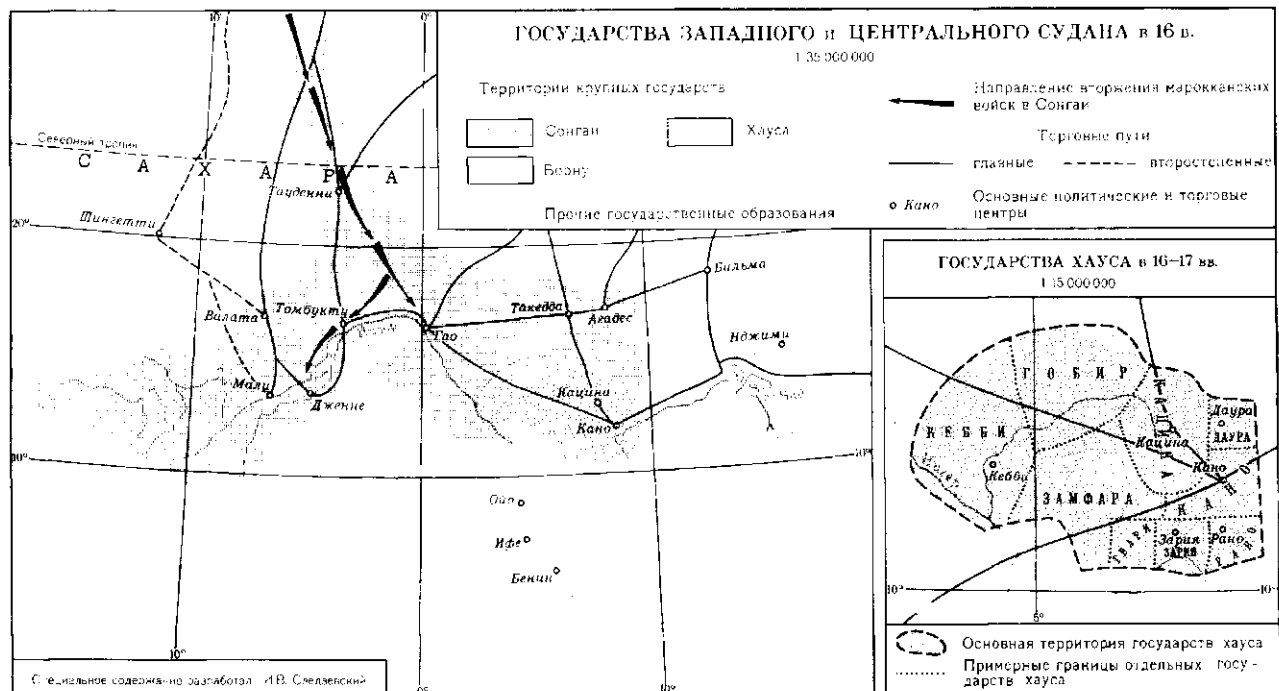
В Судане в 15 в. христ. царства Алоа и Дотаво были завоеваны арабами, в 16 в. возникли мусульм. султанаты фуйгов (Сеннар) и Дарфурский султанат. В нач. 16 в. в А. вторгались португальцы, захватившие большинство суахилийских султанатов, и турки, покорившие Египет и Сев. Нубию. В Эфиопии португальцы и турки вмешались в войну между христ. империей и мусульм. султанатом Адаль (на В. нагорья), к-рая привела к ослаблению обоих гос-в. В результате в Эфиопской империи установилось влияние Португалии.



Ю. М. Кобицанов

А. южнее Сахары. А. к Ю. от Сахары начиная с сер. 1-го тыс. играла видную роль в экономич. и культурных связях средиземноморско-ближневост. региона. В зонах непосредств. контакта с обществами этого региона складывались относительно развитые афр. классовые общества. Вместе с тем в становлении в А. южнее Сахары таких обществ наблюдалась значит. специфика. Классовое общество складывалось здесь гл. обр. путём монополизации «об-

ществ. должностной функции» (Ф. Энгельс, см. Маркс К. и Энгельс Ф., Соч., 2 изд., т. 20, стр. 184), а не осн. средств произ-ва. Посреднич. характер торговли с классовыми обществами Средиземноморья и Передней и Юж. Азии требовал повышенного внимания именно к воен.-организац. аспектам функционирования обществ. организма. Однако это вело к усилению отставания у народов Тропич. А. в сравнении с развитием в Европе и на Бл. Востоке, т. к. не создавало стимулов к ускоренному развитию обществ. произ-ва в самих афр. обществах. Тропич. А., по мнению большинства учёных, не знала рабовладельч. обществ.-экономич. формации; большая часть её народов перешла к классовому обществу в его раннефеод. форме. Вместе с тем особенностью афр. раннеклассовых обществ — значит. роль и устойчивость общины при большом разнообразии её форм; наличие огромных массивов доступных для освоения земель при низкой плотности нас.; ведущая роль политич. надстройки в угнетении и эксплуатации непосредств. производителей; отсутствие (за редкими исключениями) вассалитета в его

5. Хижина для девушек в Эфиопии. 6. Африканские методы обработки железа, изображённые европейским миссионером. Гравюра. Британский музей. Лондон. 7. Строительство примитивной железоглавильной печи у современных эмбу. Кения. 8. Крепость и город Алжир. 1668—69. Рисунок чешского художника В. Холлара. 9. Кейп-Кост — главный форт английских колонизаторов на Золотом Берегу. 2-я пол. 17 в.



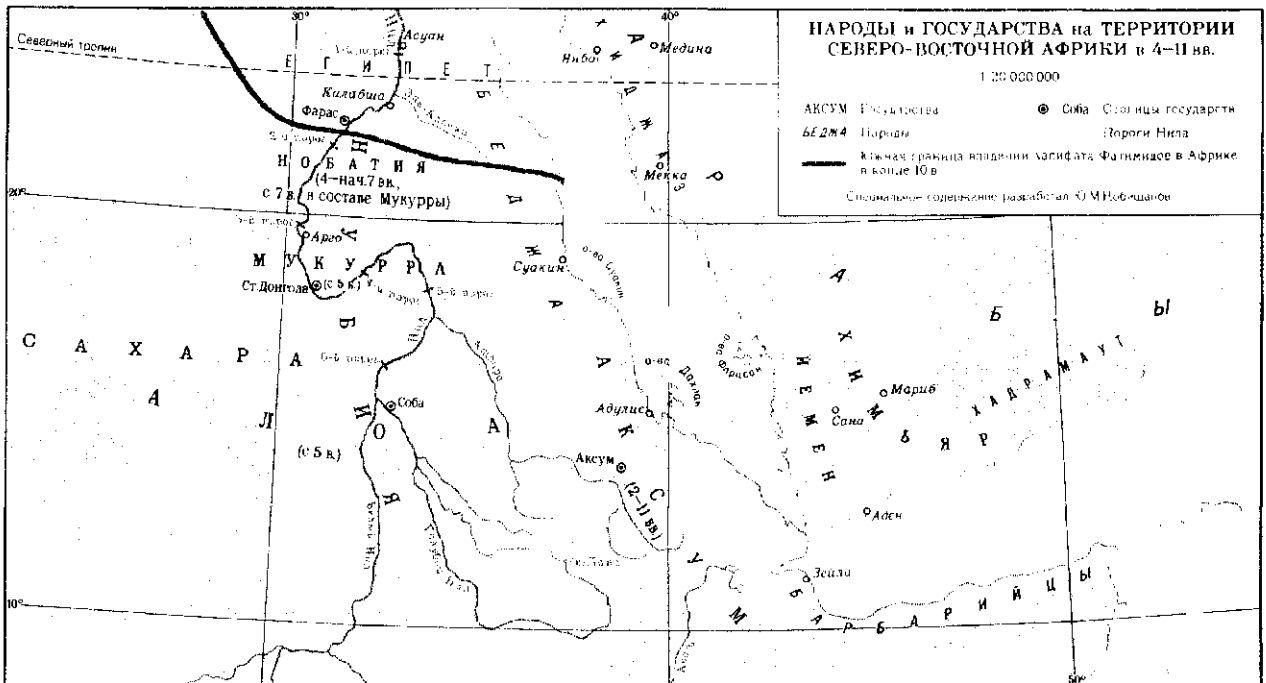


развитых формах, характерных для Европы и Японии, — заставляют нек-рых учёных рассматривать эти общества в рамках идеи «азиат. способа произ-ва», высказанной К. Марксом в 50-х гг. 19 в. Важная классообразующая роль торговли дала основание нек-рым исследователям предполагать существование в прошлом в Тропич. А. особого «афр. способа произ-ва», основанного на сочетании натуральнохоз. общинной экономики при простом воспроизводстве с монополизацией немногочисл. социальной верхушкой всех внешнеэкономич. контактов общества. Вопрос этот не может считаться окончательно решённым. Тем не менее очевидно, что общее направление обществ. развития народов А. было таким же, как у народов др. частей земного шара, т. е. от родового общества к классовому. Следует иметь в виду известную неадекватность привычной для нас терминологии действительному характеру афр. доколон. обществ за пределами Сев. и Сев.-Вост. А. В подавляющем большинстве случаев даже в самых развитых из них к моменту знакомства с ними европейцев ещё не завершился процесс классообразования. Незавершённость классовой структуры предопределяла отсутствие политич. организации в полном смысле этого слова, т. е. гос-ва как орудия классового господства. Поэтому использование таких терминов, как «царство», «королевство», «княжество» и им

подобных, в применении к этим обществам в значит. мере условно и употребление их без соответствующих оговорок чревато определённым завышением уровня социально-экономич. развития доколон. А.

За пределами Сев. и Сев.-Вост. А. в этот период существовало неск. центров политич. и культурного развития. Главные из них: древние зоны контакта с Передней Азией и Европой — Центр. и Зап. Судан и вост. побережье; побережье Гвинейского зал. и прилегающие к нему р-ны; басс. Конго; область Великих озёр Вост. А.; Юго-Вост. А., тесно связанная с вост. побережьем. К каждому из таких центров тяготело большее или меньшее число периферийных обществ.

Наиб. развития достигли страны Зап. и Центр. Судана. В Зап. Судане в 4—16 вв. сменяли друг друга в качестве гегемона в политич. и культурной жизни гос-ва *Гана*, *Мали* и *Сонгай*. Помимо них существовало также неск. менее крупных, как правило, находившихся от них в даннич. зависимости. Гана в 7—9 вв. активно торговала с Сев. А., основой этой торговли служил обмен суданского золота и невольников на соль, добывавшуюся в сев. части Сахары. В кон. 11 в. Гана была значительно ослаблена в столкновении с *Альморавидами*, хотя господство последних над собственно Ганой оказалось непродолжительным. В 12 — нач. 13 вв. от Ганы



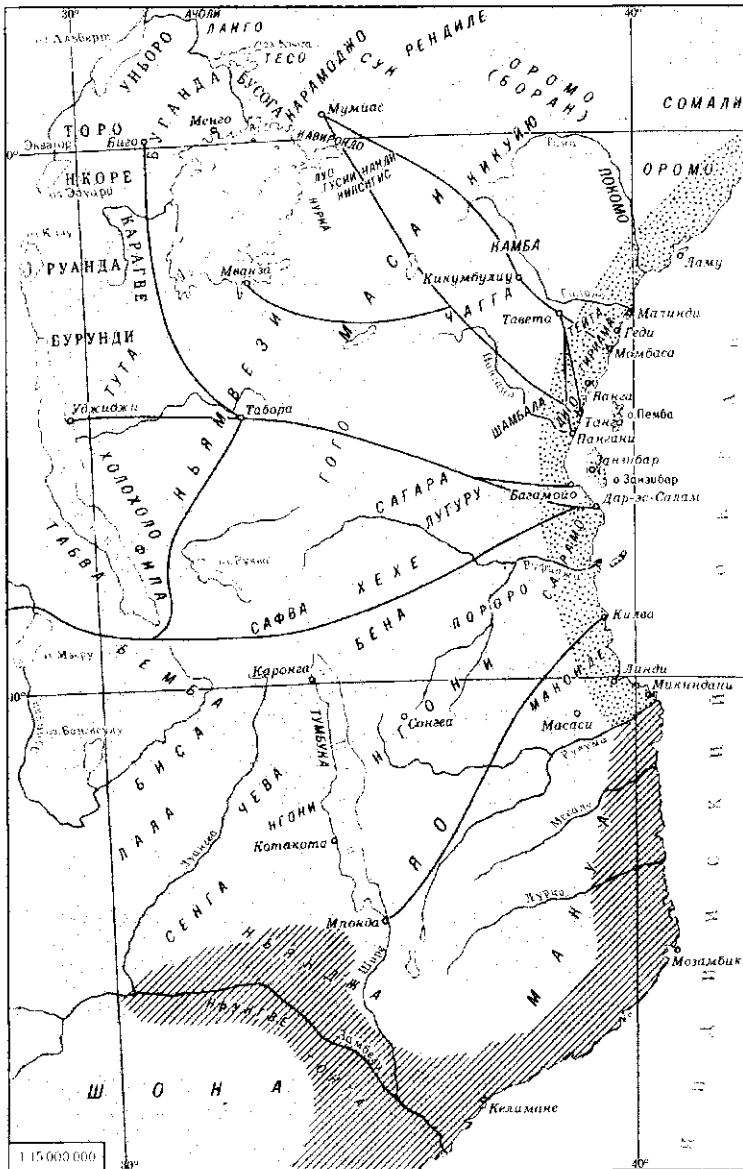
инственных булала на Ю.-В. С кон. 14 в. центр гос-ва переместился к Ю.-З. от оз. Чад, в область Борно, или *Борну* (это же назв. получило гос-во, просуществовавшее до 2-й четв. 19 в.). Наивысшего подъёма оно достигло в кон. 16 — нач. 17 вв. при правителе Идрисе Алаума.

Сходной с Борну была обществ. организация *Багирми*, гос-ва к Ю.-В. от оз. Чад, возникшего в 1-й пол. 16 в. В сер. 17 в. войско Багирми совершало успешные походы на С., в Канем, и на С.-З. и С.-В. Ещё одно крупное гос-во Центр. Судана — Вадаи сложилось также в 16 в., когда правящая верхушка тунджу (народа смешанного негрско-арабского происхождения) объединила под своей властью маба и родственные им народы.

На рубеже 15—16 вв. заметно ускорилось распространение на терр. Зап. и Центр. Судана кочевников-скотоводов *фульбе*. На протяжении 12—13 вв. фульбе продвигались на В., занимая обычно земли, непригодные для земледелия. Первое фульбское гос. образование *Масина* сложилось в кон. 14 в. в области Масина (во внутр. дельте р. Нигер); в 16—17 вв. оно постоянно служило объектом воен. экспедиции сначала сонгайских царей, затем сидевших в г. Томбуку марокканских пашей, ставших в кон. 1-й трети 17 в. фактически независимыми правителями. Эти походы вызвали

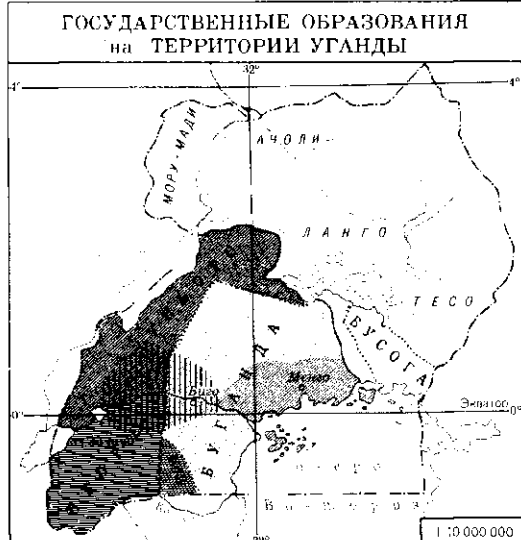
неск. миграций фульбе; крупнейшая из них в нач. 16 в. произошла из Масины на плоскогорье Фута-Джаллон (в совр. Гвинее). Движение отд. групп фульбе на В. привело к их появлению к кон. 16 в. в пределах Борну и на всей терр. совр. сев. Нигерии вплоть до плато Адамауа в сев. части совр. Камеруна.

На вост. побережье А. продолжалось развитие системы городов-государств, связанных регулярными торг. и культурными узлами со странами Передней и Юж. Азии. Внешнеторг. ориентация жизни таких городов (Могадишо, Момбаса, Килва) известна из описания, принадлежащего Ибн Баттуте. Большая часть таких центров формировалась на рубеже 8—9 вв.; сколько-нибудь заметного расширения этих гос-в в глубь материка, как правило, не происходило, хотя вокруг городов существовали многочисл. с.-х. поселения. Политич. господство принадлежало купеч. аристократии, среди к-рой видное место занимали потомки мигрантов с Аравийского п-ова и из р-на Персидского зал. Правители вост.-афр. городов-государств активно участвовали в торг. операциях. В этом р-не сложилась суахильская цивилизация; основой её послужила культура афр. нас. прибрежных р-нов, обогащённая мн. элементами мусульм. культуры, принесёнными мигрантами. Крупнейшие центры этой цивилизации: Килва.



ГОСУДАРСТВА И НАРОДЫ на ТЕРРИТОРИИ ВОСТОЧНОЙ АФРИКИ НАКАНУНЕ КОЛОНИАЛЬНОГО РАЗДЕЛА

БУАНДА	Государства	МАСАИ	Народы
o Мочо	Населённые пункты		
—	Основные торговые пути		
▨	Территория, захваченная Португалией в 1831 г.		
▤	Владения Занзибарского султаната		



▨	Буганда в 13—16 вв.
▤	Расширение территории Буганды в 17—19 вв.
▧	Китара в 13—15 вв.
▩	Уйоро-Китара в конце 16—начале 19 вв. (Торо стало самостоятельным около 1830 г.)
▪	Нкоре в 17—19 вв.
▫	Бусота—конгломерат мелких раннегосударственных образований
⋯	Границы государств в середине 19 в.
—	Современные границы Уганды

С оциальное содержание разработала Э.С. Голицына.

Момбаса, Ламу, Пате. Появление португальцев в кон. 15 в. на побережье Индийского ок. сопровождалось разрушением или сложившейся системы океанской торговли, с тем чтобы затем эту торговлю монополизировать. Города побережья подверглись варварскому разгрому. Однако население не раз восставало против португ. господства; самое крупное выступление произошло в Вост. А. в 30-х гг. 17 в. К кон. 17 в. общее ослабление Португалии и нарастание воен. мощи Оманского султана на В. Аравийского п-ова привели к утрате португальцами всех опорных пунктов на вост. побережье А. к С. от Мозамбика.

Данных об истории внутр. областей этой части А. почти нет. Однако первые археол. работы позволяют, по мнению нек-рых исследователей, говорить о существовании примерно с 10 в. сравнительно высокоразвитой азиатской культуры. Обнаружены следы огромного поселения в Энгаруке (Танзания), датируемого 10—16 вв.; на всей терр. совр. Уганды, Кении, Танзании и Малави найдены остатки поселений, террасированные склоны холмов, свидетельствующие об относительно развитом земледелии и датируемые 13—15 вв., следы специально проложенных дорог, протяжённость к-рых ок. 1000 км.

С побережьем Индийского ок. был связан и самостоят. центр государственности, к-рый сложился на терр. совр. Зимбабве (в междуречье Замбези и Лимпопо). В этом р-не на холме Зимбабве, в Иньянге, Дхло-Дхло и др. пунктах сохранились многочисл. остатки крупных кам. построек обществ. и культового назначения. Вскрытые вокруг самого *Зимбабве* поселения позволяют датировать древнейшие культурные слои 4 в. Стр-во крупных сооружений, начатое ок. 7 в., продолжалось почти тысячелетие: самые поздние постройки относятся к 17 в. Уже в 10 в. араб. авторы сообщают о существовании в глубоких областях Юго-Вост. А. сильного гос-ва, располагавшего большими запасами золота. Важными статьями экспорта были также железо и медь, к-рые вывозили не только во внутр. области А., но и на Аравийский п-ов, в Индию и Юго-Вост. Азию.

Создателями цивилизации Зимбабве были каранга и розви — две ветви бантуязычного народа шона. В нач. 15 в. один из правителей каранга принял титул Мвене Мутапа («господин Мутапа»), по к-рому гос-во каранга и розви стало называться *Мономотапа*. Разрушит. роль в судьбе Мономотапы сыграла португ. работорговля, получившая большой размах с сер. 16 в. В кон. 17 в. Мономотапа перестала существовать как великая держава Юго-Вост. А.

Среди народов А., в ср. века не соприкасавшихся непосредственно со средиземноморско-ближневост. миром, наиб. развития достигли народы гвинейского побережья, в особенности *йоруба* на Ю.-З. совр. Нигерии и родственные ему этнич. группы по обе стороны границы Нигерии и Бенина. Сформировалась самобытная культура — одна из самых богатых в истории А. Город-государство *йоруба* (см. *Йоруба государства*) состоял из крупного гор. поселения с подчинённой ему с.-х. округой. Фактически такой город-государство представлял разросшуюся поземельную общину, внутри к-рой отделение ремесла от земледелия проходило сравнительно медленно. Осн. масса населения состояла из свободных общинников; широко применялся труд рабов, как правило в рамках больших патриархальных семей. На рубеже 16—17 вв. возросло могущество правителей Ойо. Это гос-во стало крупнейшим политич. объединением на гвинейском побережье. К Ю.-В. от осн. р-на расселения *йоруба*, на терр. народа бини (здо), возник город-государство *Бенин*, основанный, по преданию, выходцами из Ифе. С 15 в. Бенин стал известен европейцам как самое сильное и богатое гос-во региона; этот подъём, начавшийся в 14 в., продолжался до 17 в. Основой могущества Бенина была торговля с внутр. областями А. и с европейцами. Всё большее значение приобретала работорговля.

К 17 в. сложились также те гос-ва, к-рым предстояло стать крупнейшими работорговцами на зап. побережье А. в эпоху расцвета европ. работорговли с сер. 17 в.: *Аллада*, *Вида*, *Дагомея* (или *Абомей*).

Крупный центр становления раннеклассового общества и государственности существовал также в басс. р. Конго (За-

ир) и к Ю. от него, за пределами зоны тропич. экв. леса. Однако здесь эти процессы шли медленнее и не достигли такого развития, как в суданской зоне или на вост. побережье. Отдельные общества создали могуществ. гос. образования. По-видимому, самым ранним из них было восходящее к 13 в. гос-во *Конго*. В кон. 15 в. в Конго появились португальцы. Они поддержали местных вождей, стремившихся освободиться от власти маниконго (верховного правителя). Внутр. смуты дополнили нашествие народа, к-рый источники именуют *яга* (или *жага*, *джага*), пришедшего с В. из зоны лесов и захватившего в 1568 столицу Мбанза-Конго. С помощью португальцев нападение *яга* удалось отразить, но Конго попало фактически в полную зависимость от Португалии. К Ю.-В. от гос-ва Конго в 15—16 вв. сформировались два крупных гос. образования: *Лунда* и *Луба*.

К С. от Лунда располагалось гос-во *Куба* (или Бушонго), возникшее ок. 2-й пол. 16 в. Бушонго отличало сравнительно высокоразвитое ремесл. произ-во — ткачество, выплавка и обработка железа и меди, — позволявшее поддерживать оживлённую торговлю с Шабой и терр. в низовьях р. Конго. Общества области Великих озёр Вост. А. в ср. века развивались также без непосредств. контакта со средиземноморско-ближневост. миром. Письменных источников по истории этих обществ нет до сер. 19 в., и судить о ней можно лишь на основании данных археологии и устного предания. Мигранты-скотоводы, появившиеся в Межозерье не ранее 16 в., застали здесь уже сложившиеся гос. образования. Древнейшим из них была *Китара*, центр к-рой находился в зап. части совр. Уганды. Согласно устной традиции, правители Китары были изгнаны пришедшими с С. луо, основанными в нач. 16 в. гос-во *Уньоро* (Буньоро).

Процесс государствообразования шёл особенно активно в 16 в. К 17 в. сформировались в вост. части Межозерья такие гос-ва, как *Карагве*, *Кизиба* и неск. более мелких. С сер. 17 в. с быстрым подъёмом воен. и политич. могущества *Буганды* большинство этих гос-в вынуждено было в той или иной форме признавать её преобладание в этой части А.

Развитие о. Мадагаскар на протяжении ср. веков проходило изолированно от материка. В результате смешения мигрантов из Юго-Вост. Азии и местного негроидного нас. с участием нек-рых групп выходцев с Аравийского п-ова сложился народ малагасийцев, разделявшийся на неск. этнографич. групп, крупнейшими из к-рых были: мерина — в центр. областях о-ва, бецилеу — на Ю.-В., сакалава — на зап. побережье и бецимисарака — на вост. побережье. Наиб. крупное гос. образование *Имерина* возникло в гористых центр. р-нах Мадагаскара.

Темпы развития средневековой Тропич. А. были более медленными в сравнении с темпами развития сложившихся классовых обществ Сев. А. Причина такого отставания заключалась в осн. в том, что в большинстве афр. об-в производство в силу природных и демографич. условий оставалось застойным: сохранялись общинные отношения, преобладало простое воспроизводство, не завершилось отделение ремесла от земледелия. Относит. изоляция мн. р-нов континента затрудняла обмен опытом культурного развития и усвоение достижений неафр. культур. Однобокый характер контактов подавляющего большинства остальных областей А. с более развитыми обществами Средиземноморья, Передней и Юж. Азии не стимулировал развитие собственного обществ. произ-ва.

Л. Е. Кубель.

Новая история

Северная А. и Египет. К 17 в. страны Сев. А. (кроме Марокко) и Египет входили в состав Османской империи как её зяялеты (провинции). Это были феод. общества с давними традициями гор. жизни, высокоразвитым ремесл. произ-вом. Гос-во регламентировало разл. стороны хоз. и обществ. жизни, торг. и финанс. операции. Своеобразием социальной и хоз. структуры Сев. А. являлось сосуществование земледелия и экстенсивного скот-ва, к-рым занимались кочевые племена, сохранившие традиции родо-племенных отношений; в вассальной зависимости от них находилась часть земледельч. населения. В Египте и Тунисе

15
16

деревня с её традиц. бытом сел. общин играла подчинённую роль. Доминирующее положение занимал город — средоточие адм. аппарата, торговли и культуры. Земля и осн. виды имущества в городах принадлежали казне и религ. учреждениям. Преобладали коллективные формы эксплуатации непосредств. производителей путём взимания ренты — налога; с кон. 16 в. сбор налогов стал отдаваться на откуп *мультазимам*. Феод. господств. класс составляли представители бюрократич. кругов, богословы-улемы, иерархи мусульм. братств, командиры янычар, корсарские капитаны — *раисы*, мамлюки, бедуинские шейхи, мультазимы.

Ослабление власти тур. султана на рубеже 16—17 вв. сопровождалось хоз. упадком. С 1600 до 1800 нас. в Египте сократилось, предположительно, с 4,5 до 2,3 млн. чел. Управление перешло в руки местных властей: эмира в Египте и *деев* — в Тунисе (с 1591), Триполитании (с 1609), Алжире (с 1671). Росла роль мамлюков, бедуинских шейхов, янычарских командиров, к-рые были гл. носителями партикулярных тенденций. В нач. 18 в. эти слои составили социальную опору образовавшихся в рамках Османской империи феод. гос-в (т. н. тур. регентств): *Хусейнидов* в Тунисе (1705—1881), *Караманли* в Триполитании (1711—1835), мамлюкских *беев* в Египте (1711—98), янычарских *деев* в Алжире (1671—1830, с 1711 фактически независимы от Турции). Эти гос-ва признавали вассальную зависимость от Османской империи, но сохраняли самостоятельность во внутр. и внеш. делах; проводили изоляционистскую, враждебную зап.-европ. странам политику. Воен. действия (в форме пиратства) против европ. флотов велись под флагом защиты ислама. В Марокко в сер. 17 в. утвердилось династия *Алауитов*. Гос-во Алауитов, враждебное Османской империи, также придерживалось политики изоляционизма. Развивались частнохоз. отношения и торговля (особенно со странами Зап. Европы), носившая зачастую контрабандный характер; отданные на откуп земли — ильтизамы — превращались в наследств. владения мультазимов.

В османскую эпоху выявилось экономич., научно-технич. и воен. отставание Египта и стран Сев. А. от Зап. Европы. В последней четв. 17 в. турки окончательно утратили воен. превосходство над Зап. Европой. К нач. 19 в. европ. страны добились абс. господства на Средиземном м. В этих условиях европ. державы, ведшие борьбу за рынки сбыта и господство на торг. путях, возобновили политику экспансии. Франция предприняла попытку завоевать Египет (см. *Египетская экспедиция 1798—1801*). В 1815—19 эскадры Великобритании, Франции, Нидерландов, Австрии и США предприняли массированные операции у берегов Сев. А., бомбардировали мор. крепости Алжира, Туниса и Триполитании и вынудили правителей этих стран подписать декларации о прекращении воен. действий на море («пиратства»). В 1827 остатки алж., тунисского и егип. флотов вместе с тур. кораблями были уничтожены в Наваринском сражении, в 1829 австрийцы уничтожили марокканский флот. В 1830 Франция осуществила экспедицию в Алжир, положившую начало колон. завоеванию этой страны. Правители Туниса и Триполитании в 1830 были вынуждены заключить с Францией


неравноправные договоры о торговле и мореплавании, «открывавшие» эти страны для европ. торговли. Марокканские войска потерпели поражение во *франко-марокканской войне 1844*, и лишь вмешательство Великобритании позволило Марокко сохранить свою самостоятельность. При поддержке англичан турки в 1835—36 оккупировали Триполитанию и Киренаику и установили здесь систему прямого управления. Крупные вооруж. конфликты 1831—33 и 1839—41 между Турцией и правителем Египта *Мухаммедом Али* (см. *Египетские кризисы*) завершились «открытием» Египта для иностр. торговли.

Угроза колон. порабощения выявила необходимость коренной модернизации Египта и стран Сев. А. Первые реформы были связаны со стремлением преодолеть военно-технич. отсталость при сохранении ср.-век. социальных и политич. институтов. Попытки создать регулярную армию по европейскому образцу были предприняты в Египте Али-беем (1768) и Эльфи-беем (1806), опиравшимся на содействие Великобритании. Мухаммед Али создал кр. регулярную армию, флот, воен. пром-сть, централизованный гос. аппарат, усилил руководящую роль гос-ва в экономич. жизни, ввёл систему монополий в с. х-ве, торговле и ремесл. произ-ве. С 1830 аналогичные мероприятия осуществлялись в Тунисе, в несколько меньшем масштабе в 1840-е — в Марокко, в *Абд аль-Кадира государстве* (Алжир).

К сер. 19 в. экономич. трудности, подъём массового движения, а также воен. поражения Мухаммеда Али (1841) и Абд аль-Кадира выявили ограниченность военно-технич. реформ. В правящих кругах Египта, Туниса возобладало стремление пересмотреть характер и направление преобра-



17



зований. За образец были взяты реформы танзимата в Турции, предусматривавшие постепенное переустройство общества на основах частного предпринимательства и бурж. либерализма. В Египте при Мухаммеде Саиде и Исмале была упразднена система гос. монополий в ремесле и торговле (1854), запрещены рабство и работорговля, введена частная собственность на землю (1858) и провозглашена полная свобода частного предпринимательства. Управление гос-вом было перестроено по европ. образцу. В Триполитании с 1840-х гг. начала вводиться новая налоговая и адм.-судебная система. В Тунисе были упразднены гос. монополии, введена свобода частной торговли (1858), реорганизованы адм. и судебная системы (1860), в 1861 обнародована конституция, созван Верховный меджлис. Большое обществ.-политич. значение имела просветительская деятельность А. Мубарака, Р. Тахтави (Египет), Хайраддина ат-Туниси (Тунис). Коренная ломка традиц. социальных и политич. институтов проводилась франц. колонизаторами в Алжире.

Реформы создали предпосылки для развития в Египте и Сев. А. капиталистич. отношений. Постепенно эти страны начали втягиваться в систему мирового капиталистич. х-ва и междунар. разделения труда. Рос. вывоз хлопка, зерна и др. с.-х. продукции. При отсутствии местной буржуазии торговлю монополизировал иностр. капитал. Европейцами основывались пром. пр-тия (ремонтные, по первичной обработке сырья и т. п.), создавались зем. компании, концессионные об-ва, банки (в 1851 в Алжире, в 1856 в Египте, в 1873 в Тунисе). В Египте (1851), Алжире (1857) и Тунисе (1859) началось стр-во жел. дорог; прокладывались телеграфные линии. В 1869 был открыт Суэцкий канал.

Мероприятия по модернизации Египта и стран Сев. А. в значит. мере осуществлялись за счёт иностр. займов, что привело к финансов. закабалению Египта, Туниса и Триполитании и их превращению в полукolonии европ. держав. Алжир был полностью подчинён франц. капиталу. Марокко, дольше всех упорствовавшее в политике «закрытых дверей», в 1856 было вынуждено открыть страну для англ. капитала, а после поражения в испано-марокканской войне 1859—60 — для др. европ. гос-в и США. В 1862 Марокко заключило первые договоры об иностр. займах, допустило иностр. финанс. контролёров, в 1864 отменило гос. монополии и ввело свободу частной торговли.

Проникновение иностр. капитала, насильств. внедрение бурж. норм жизни в противовес традициям ислама вызвали недовольство нар. масс. С нач. 1860-х во всех мусульм. странах их началась активная пропаганда идеи джихада («священная война»); призывы к защите ислама явились формой широкого нар. протеста против зем. грабежа, произвола колон. властей. В странах Сев. А. прошли крупные нар. выступления против колон. порабощения: Али бен Гедехема восстание 1864—1865 (Тунис), Улад Сиди Шейх восстания (наиб. крупное в 1864—65, зап. Алжир), Мукрани восстание 1871—1872 (вост. Алжир), восстание под руководством Гумы бен-Халифы аль-Махмуди (1837—58, Триполитания); Киренаика с сер. 19 в. стала центром движения сенуситов.

выступивших против бурж. реформ и иностр. проникновения.

В последней трети 19 в. колон. политика европ. держав приобрела империалистич. черты. Началась борьба за раздел и передел А., монополизацию источников сырья и др. природных ресурсов. В Алжире был введён «туземный кодекс» (1881), обеспечивший абс. господство европ. переселенцев. Тунис в 1881 был оккупирован франц. войсками, бейское пр-во подписало Бардоский договор 1881 о протекторате. Великобритания в 1882 установила в Египте колон. оккупац. режим (в 1914 Египет был объявлен брит. протекторатом). Вследствие противодействия европ. держав Италия не удалось в 1884—85 осуществить планы завоевания Триполитании и Киренаики. Эти страны были захвачены ею в результате итало-турецкой войны 1911—1912 и объединены в колонию Ливия (1913). Мадридская конвенция 1880 закрепила и расширила режим капитуляций в Марокко, в 1912 был произведён раздел страны между Францией и Испанией.

Колонизаторы безжалостно подавили вооруж. сопротивление народа: восстание Ораби-паши (1881—82) в Египте, Али бен-Халифы восстание 1881—1882 в Тунисе, восстание племён Улад Сиди Шейх под руководством Бу Амамы (1881—83) в Алжире, восстания под руководством Раисули, Бу Хмары (1903—08), Моха-у-Хаму (1908—20), Ахмеда Хибы (1912—19) в Марокко, вооруж. борьба сенуситов в Центр. А., Киренаике и Триполитании. Попытки традиц. общества отстоять самобытные пути развития, сохранить собств. социальные и политич. структуры окончились неудачей.

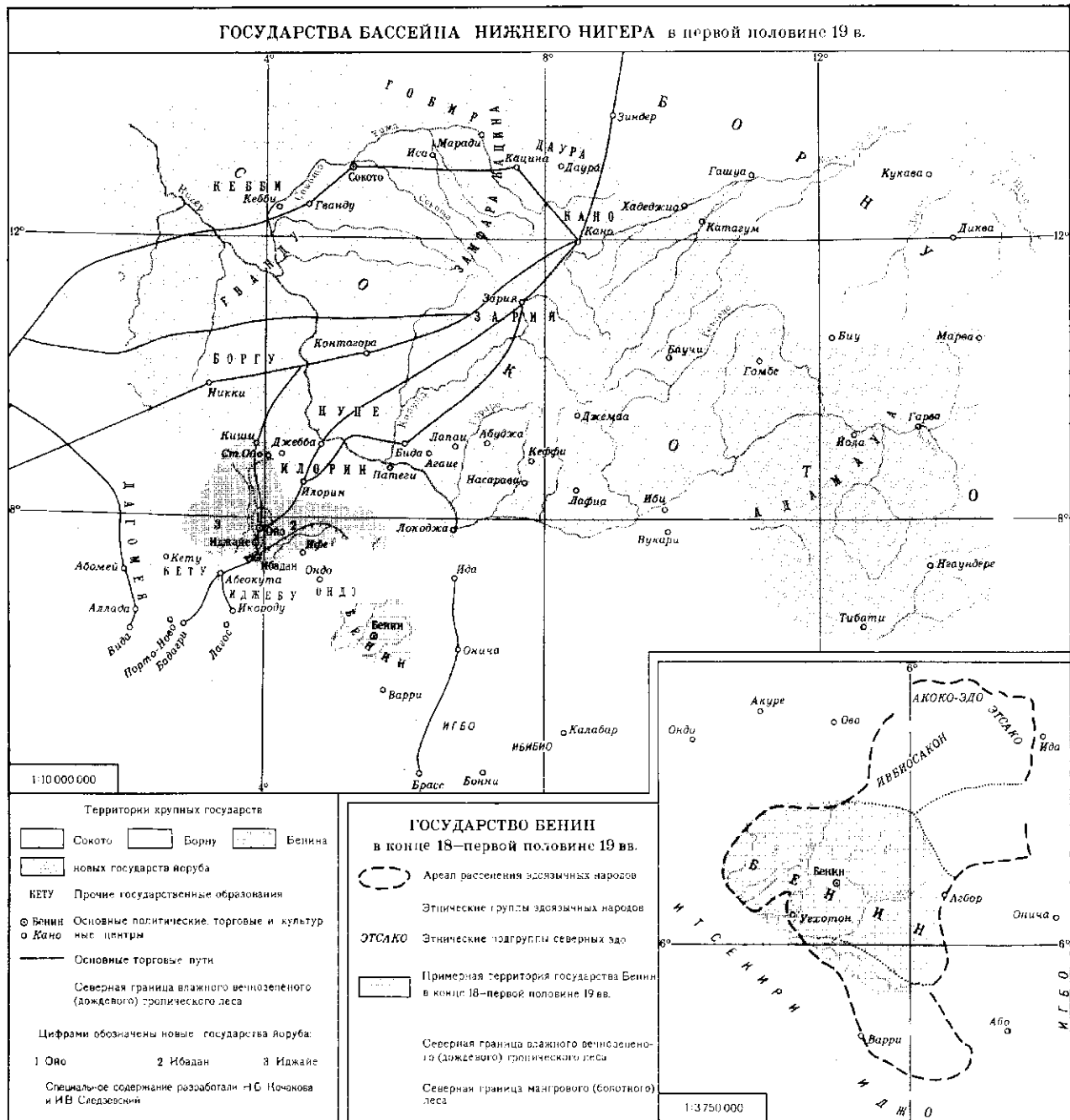
Экономич., политич. и социальное развитие Египта и Сев. А. было подчинено интересам иностр. капитала. Империалистич. монополии и банки тормозили развитие нац. капитала, препятствовали возникновению кр. пром.-сти (кроме горнодобывающей), закрепляли аграрно-сырьевую специализацию этих стран (добыча жел. руды, фосфоритов, виноделие и зерновое х-во в Сев. А., хлопководство в Египте). Торг. фирмы, строит. и пром. пр-тия принадлежали иностранцам и компрадорам (преим. левантинцы по происхождению в Египте, европ. переселенцы в Сев. А.). Росло капиталистич. фермерское х-во европ. колонистов и нарождавшейся сел. буржуазии. В подавляющей массе крест. х-в, составлявших основу традиц. сектора, преобладали докапиталистич. отношения. Крестьяне, кочевники, ремесленники разорялись и пополняли ряды пауперов. По мере развития капитализма росло значение новых обществ. сил: рабочего класса, интеллигенции и нац. буржуазии.

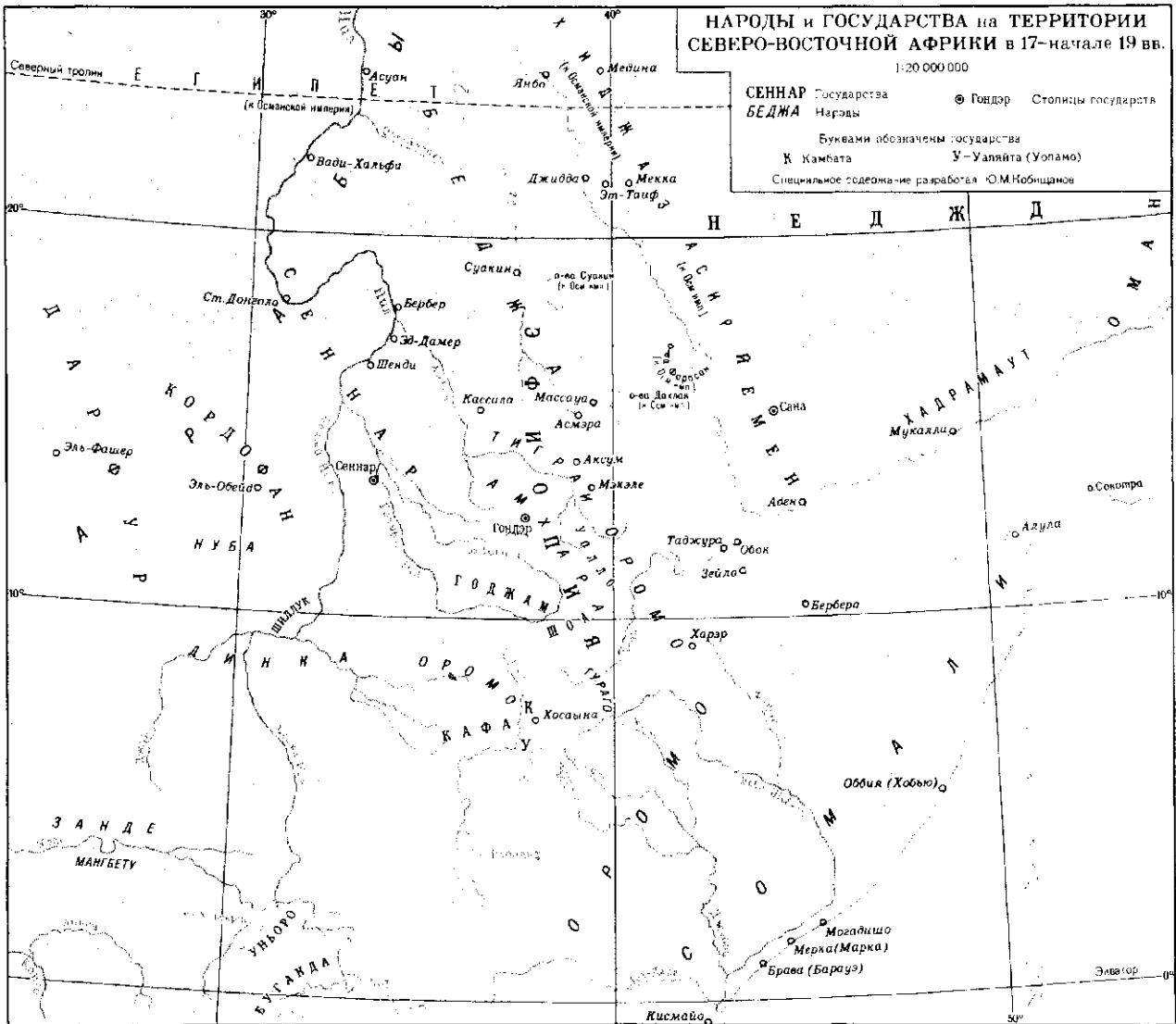
Социальные сдвиги способствовали развитию новых форм обществ. сознания, большое влияние на к-рое оказывали достижения европ. науки, политич. и обществ. мысли.

15. Группа пленных африканцев, отправляемых на побережье для продажи в рабство. Гравюра. Британский музей. Лондон. 16. Невольничий рынок на Занзибаре. Гравюра 1872. 17. Перевозка рабов на английском корабле. Гравюра. 1829. 18. Кочевник с луком. Ангола. 1834. Гравюра из «Путешествия в Африку» Т. Омбини. 19. Африканские воины во время исполнения боевого танца. 1835. 20. Воин матабеле. Рисунок К. Хадриса. 1836.

Появились нац. театр, публицистика, новые жанры художеств. лит-ры, кинематограф. В рамках мусульманства развивались реформаторские течения (основоположник — М. Абдо). В кон. 19 в. возникли первые профсоюзы (в Тунисе в 1894, в Египте в 1895) и социалистич. орг-ции, гл. обр. местные отделения франц., итал. и греч. социалистич. партий, к-рые по национально-колон. вопросу стояли на реформистских позициях 2-го Интернационала. В среде нац. интеллигенции зародились националистич. орг-ции и кружки, группировавшиеся вокруг уч. заведений, редакций патриотич. газет и т. п. (младоалжирцев, младотунисцев во главе с А. Баш-Хамбой, Б. Сфаром и др., сторонников С. Заглула, К. Амина, А. Лутфи ас-Сайида, М. Камиля в Египте и т. д.). Среди европ. переселенцев наиб. радикальные позиции занимали мелкобурж. революционеры (деятели Алжирской коммуны 1870—71, гарibaldiйцы в Египте и др.), среди

мусульман — националистич. революционно-демократич. и исламофильские полудержавишские группы. В период пробуждения Азии, начавшийся под влиянием Революции 1905—07 в России, Египет и страны Сев. А. были охвачены массовым революц. подъёмом. В Египте (1906—1912), Триполитании (1908—11), Тунисе (1906—12), в меньшей степени — в Алжире и Марокко проходили массовые политич. кампании, демонстрации, забастовки, в ходе к-рых выдвигались конституц. и антиимпериалистич. требования. В Египте и Тунисе возникли нац. политич. партии (1907: Ватан и ряд др. в Египте, Эволюционистская партия младотунисцев). В ряде случаев власти вынуждены были пойти на уступки. Были изданы первые законы о труде, расширены политич. и гражд. права местного нас., созданы представительные учреждения: в Египте провинц. советы (1909) и Законодат. собрание (1913), в Тунисе — «туземная» секция





Консультативной конференции (1910), в Алжире расширено представительство коренного нас. в генеральных советах департаментов (1908). В Триполитании в 1908 прошли выборы в тур. меджлис.


Наступление реакции, особенно в связи с началом 1-й мировой войны 1914—18 (в Триполитании — также итало-турецкой войной 1911—12), привело к спаду массового движения. Была ограничена свобода печати, закрыты патристич. газеты, запрещены революционно-националистич. партии и орг-ции. Их лидеры подверглись арестам, многие были вынуждены эмигрировать. В Триполитании, Киренаике и Марокко не прекращались массовые вооруж. выступления; в Египте, Тунисе и Алжире отд. волнения и попытки поднять восстания были подавлены колонизаторами.

Н. А. Иванов.

Тропическая А. До кон. 19 в. А. служила источником поставок рабов на невольничьи рынки Америки и Вест-Индии (см. Работоторговля). Местные афр. гос-ва в прибрежных р-нах всё больше играли роль посредников в междунар. торговле рабами. Рост работоторговли в А. вёл к огромным людским потерям и запустению целых регионов. На нек-рых р-нах, не затронутых работоторговлей непосредственно, её последствия сказывались в косвенной форме: происходила переориентация гл. торг. путей через Сахару в сторону Атлантич. побережья в ущерб прежней транссахарской торговле. Охота за рабами и ввоз европейцами огнестрельно-

го оружия дестабилизировали политич. обстановку в ряде р-нов.

Среди гос-в суданской зоны до 19 в. наиболее значит. роль играли Багирми и Вадаи. В Зап. Судане царил политич. раздробленность, к-рую усиливала начавшаяся ок. сер. 17 в. миграция к Ю. неск. групп туарегов Сахары. В кон. 17 в. кочевники наносили тяжёлый урон гос-ву Борну. 18—19 вв. были временем утверждения гегемонии фульбе в значит. части Зап. Судана. В кон. 70-х гг. 18 в. фульбе создали мусульм. теократич. гос-во Фута-Джаллон. Начавшееся в 1804 движение фульбских и хаусанских низов под руководством мусульм. проповедника Османа дан Фодиа, провозгласившего «священную войну» (джихад) против «языческой» аристократии городов-государств хауса, завершилось созданием к 20-м гг. 19 в. халифата Сохото. С кон. 30-х гг. 19 в. это гос-во фактически распалось на неск. эмиратов, во главе к-рых стояли фульбские эмиры (или «ламидо»). Часть эмиратов соответствовала прежним гос-вам хауса — Кано, Кацина и др., часть была создана заново, как, напр., все ламидаты на терр. совр. Камеруна — Иола и др. В 1-й пол. 19 в. ещё одно гос-во фульбе — Масина — стало играть заметную роль в Зап. Судане. В 60-х гг. большая часть Масины перешла под власть тукулерского правителя Хадж Омара, подчинившего себе также гос-ва народа бамана (бамбара) в междуречье рек Нигер и Сенегал — Каарту и Сегу. Однако с гибелью Хадж Омара в 1864 его гос-

21
22

во распалось. Политич. раздробленность и слабость большинства гос-в суданской зоны облегчили завоевание этой части А. франц. и брит. колонизаторами.

В Вост. А. 17 в. характеризовался острой борьбой нас. городов побережья с португ. захватчиками. 18—19 вв. отмечены постепенным усилением власти на афр. побережье Индийского ок. оманских султанов. После изгнания португальцев в нач. 18 в. города побережья находились в руках множества мелких эмиров, лишь номинально признававших власть оманских правителей. Начиная с 1822 прибрежные р-ны и часть внутр. областей терр. совр. Танзании и Кении подпадают под власть *Занзибара*. В глубинных р-нах Танзании, к В. от оз. Танганьика, с кон. 18 в. начали складываться раннеполитич. объединения народов группы ньямвези. На протяжении 19 в. часть таких объединений, как, напр., гос-во *Мирамбо*, подчинившие к 1870 всю терр. ньямвези, возникала как результат арабо-суахилийской работорговли (всё х-во *Занзибара* и *Омана* строилось на использовании труда невольников) и как средство противодействия ей.

Др. важным фактором истории Вост. А. стали миграции бантуязычных народов группы нгуни. Начавшиеся во 2-й четв. 19 в., они охватили значит. часть терр. совр. Замбии, Зимбабве, Мозамбика и Малави. Нгуни разгромили или подчинили существовавшие ранее гос. образования на терр. Зимбабве и в верховьях р. Замбези. Гос-во *Баротсе* на З. совр. Замбии, созданное народами группы лози в 18 в., было завоевано народом макололо; однако в 1873 власть макололо была свергнута, и *Баротсе* было восстановлено.

Период с кон. 17 в. характеризуется быстрым подъёмом ряда гос-в Гвинейского побережья; все они были связаны с торговлей между прибрежными и внутр. р-нами. При этом гос-ва вост. части региона — *Ойо*, *Дагомей*, *Бенин* и др. — служили важнейшими посредниками в торговле невольниками для вывоза в Америку. В зап. части гвинейского побережья гл. место в торговле занимало золото (напр., в вывозе гос-ва *ашанти* со столицей в *Кумаси*). *Ашанти* к нач. 19 в. стало наиб. сильной державой в этой части А. Участие в работорговле и возраставший спрос на пальмовое масло со стороны европ. купцов стимулировали расширение использования труда рабов в х-ве большинства стран региона; в вост. его части появились и постоянно росли плантации масличной пальмы, на к-рых использовался рабский труд. О характере обществ. отношений внутри гос-в побережья известно сравнительно мало. Нек-рые исследователи полагают, что в *Ашанти*, в иорубских городах-государствах, у народа *барба* в сев. части совр. *Бенина* началось развитие феод. отношений. Вместе с тем сохранялось немало остатков более древних форм обществ. организации, гл. из к-рых была повсеместно распространённая большесемейная община.

Афр. общества басс. р. Конго с кон. 17 в. по-прежнему отставали от Зап. А.; гос-во Конго распалось на ряд мелких княжеств и к нач. 19 в. фактически перестало существовать. *Луба* и *Лунда* на протяжении 18 в. расширили свои границы на Ю. и В. В кон. 18 — нач. 19 вв. войско *Луба* совершило ряд походов на гос-во *Куба*. К Ю.-В. от *Лунда*

сформировалось гос-во *Казембе*. Как и в предыдущий период, в усилении этих гос-в играла значит. роль португ. работорговля, в которой *Лунда* и *Луба* выступили важнейшими посредниками, вывоз рабов в Бразилию из портов ангольск. побережья продолжался вплоть до кон. 70-х гг. 19 в.

В вост.-афр. Междоузье арабо-суахилийские торговцы проникли в сер. 19 в. Торговля ускорила складывание классового общества, особенно в гос-ве *Буганда*, к-рое ко 2-й пол. 19 в. стало политич. и воен. гегемоном в сев. части Междоузья. Усиление *Буганды* привело к ослаблению её гл. соперников — *Уньоро* и *Карагве*. В самой *Буганде* усилилась деспотич. власть *кабаки*. В юж. части Междоузья продолжалось соперничество между *Бурунди* и *Руандой*, к-рое в нач. 19 в. окончательно решилось в пользу *Руанды*. Здесь сложилось общество со своеобразной сословно-кастовой стратификацией (см. *Тва*, *хуту*, *тутси*). При этом, в отличие от *Буганды*, в юж. части Междоузья использование рабского труда не получило сколько-нибудь заметного распространения.

Эфиопия после изгнания в сер. 17 в. португальцев на неск. столетий оказалась почти изолированной от внеш. мира турецкими владениями. В стране возобладали центробежные тенденции, и к нач. 19 в. она фактически распалась на самостоят. княжества. Лишь в сер. 19 в. терр. Эфиопии была вновь объединена имп. Теодросом II, чему способствовала необходимость бороться с угрозой иностр. вторжения. Укрепление централиз. эфиопского гос-ва было важнейшим событием, во многом предопределившим успех борьбы против происков европ. держав. Гос-ва Вост. Судана *Сеннар* и *Дафурский султанат*, напротив, в течение 19 — нач. 20 вв. потеряли свою независимость, став объектом тур.-егип. оккупации и иностр. эксплуатации. На *Мадагаскаре* в 18—19 вв. происходило распространение власти гос-ва *Имерина* на большую часть терр. о-ва, а также начиная с 40-х гг. 19 в. заметно расширились контакты с европ. странами.

Л. Е. Кубель.

Европ. экспансия в Тропич. А. усиливалась. Помимо португальцев на афр. берегах укреплялись голландцы, англичане, французы. В 17 в. голландцы на нек-рое время захватили осн. португ. поселения гвинейского побережья, а в Вост. А. португальцев потеснили арабы из *Омана*. В 18 в. заметно усилились позиции Великобритании и Франции. Достижения пром. революции, выжавшиеся, в частности, в совершенствовании военно-технич. средств на суше и на море, позволяли сохранять превосходство капиталистич. гос-в Европы над остальными странами мира. Росла эффективность европ. торг. флотов, в частности в 19 в. после появления большегрузных и быстроходных клиперов. Ширились, т. о., возможности мировой торговли, для к-рой всё большее значение приобретали океанские пути.

В кон. 18 — нач. 19 вв. Великобритания овладела важными позициями на берегах Зап. А. (колонии *Сьерра-Леоне* и *Гамбия*), на путях в Вост. А. (*Кейптаун*), в Индийском ок. (о. *Маврикий*). В 20-е гг. 19 в. англичане обосновались на *Золотом Берегу*. В 1841 они направили консула на *Занзибар*, где пользовались влиянием и ранее в силу договора с султаном

23
24
25
26

Омана. В 50-е гг. была установлена «консульская юрисдикция» над Лагосом. Фритаун в Сьерра-Леоне и Батерст (совр. Банджул) в Гамбии, Лагос, Занзибар стали центрами, откуда в глубь А. был направлен ряд геогр. экспедиций, проложивших путь дальнейшей европ. экспансии (см. раздел История географических открытий и исследований).

Французы заметно активизировались в Зап. А. с 40-х гг. 19 в.: расширили свои владения по р. Сенегал (где обосновались в 17 в.), поставили гарнизоны в неск. пунктах гвинейского побережья вплоть до Габона. В результате вспыхнули серьёзные столкновения между ними и предводителями гос-в тукулер, волоф и др. Португальцы удержали неск. поселений в Верх. Гвинее, а также прибрежные обл. совр. Анголы и Мозамбика, организовывая постоянно экспедиции против местного нас., особенно в басс. р. Замбези.

Участие в антиколон. войнах наложило отпечаток на историю ряда народов в прибрежных областях. Внеш. опасность стимулировала усиление местных институтов власти, напр. в Ашанти и Дагомее. Однако в большинстве случаев распространение европ. влияния способствовало политич. неустойчивости, влекло войны с целью захвата невольников для продажи на побережье океана. С технико-экономич. точки зрения имели существенные последствия торг. контакты с европейцами. Со времени Великих геогр. открытий распространялись новые прод. культуры, прежде всего кукуруза и маниок, ввезённые европейцами из Америки, что усилило потенциал с. х-ва. В то же время шёл процесс деградации разл. сторон хоз. деятельности: сокращение ассортимента продуктов питания (многие из них были вытеснены новыми культурами), упадок ремёсел под влиянием европ. конкуренции.

С 70-х гг. 19 в. А. превратилась в арену широкой колон. экспансии европ. держав, вступивших в империалистич. фазу своего развития. Стремление к аннексии стран Африки определялось как экономич. (поиски рынков сбыта и источников сырья), так и политич. (военно-стратегич., престижными и др.) причинами. «Внеэкономическая надстройка, вырастающая на основе финансового капитала, его политика, его идеология усиливают стремление к колониальным захватам», — писал В. И. Ленин (Полн. собр. соч., т. 27, с. 382). Так, Великобритания предусматривала создание непрерывной цепи владений между Юж. и Сев. А. по линии Кейптаун—Каир. В осуществление этого плана англичане в 1887 взяли у Занзибара в «концессию» часть его континентальных владений — побережье совр. Кении. По англо-герм. *Гельголандскому договору 1890* Занзибар отошёл в сферу англ. господства. В 1889 «*Бритиш Саут Африка компани*» получила королев. хартию на управление терр., где образовались Юж. и Сев. Родезия. В 90-е гг. 19 в. Великобритания навязала своё «покровительство» Буганде и др. гос-вам, вошедшим затем в англ. протекторат Уганда. В 1895 терр. Кении была объявлена брит. *Восточно-африканским протекторатом* (в 1902 в него вошла также вост. часть Уганды). В 1891 брит. «покровительство» приняла знать Баротсе, к-рой удалось выговорить для своего гос-ва статус автономной адм. единицы в составе англ. владений.

В Судане англичане начали в 1896 воен. действия широкого масштаба против *Махдистского государства*. В 1898 была захвачена и разграблена столица махдистов, их армия была разбита. Новая колония *Англо-Египетский Судан* была объявлена кондоминиумом Великобритании и Египта, хотя фактически в ней хозяйничали англичане. В Зап. А. англичане вели войны на терр. совр. Нигерии и Ганы. Особенно упорное сопротивление им оказали ашанти (см. *Англо-ашантийские войны*). В 1873—74 они нанесли противнику тяжёлые потери и вынудили Великобританию временно отказаться от установления протектората над их страной. Столица гос-ва Ашанти Кумаси была захвачена в 1896, однако в 1900 в стране вспыхнуло мощное восстание, вызванное, в частности, тем, что англичане обложили нас. большой контрибуцией. 4 мес ашанти осаждали столицу. Лишь после жестоких боёв, стоивших англичанам больших потерь, восстание было подавлено. После ожесточённой борьбы с войсками султана Сокото англичане к 1904 завершили установление фактич. контроля над большей частью терр. совр. Нигерии.

В противовес Великобритании Франция вынашивала проект создания сплошной полосы своих владений от Сенегала до Сомали. К Ю. от Сахары она захватила обширные, но сравнительно малонаселённые терр. Зап. и Экваториальной А., образовав здесь колонии Французское Конго (с 1910 — *Французская Экваториальная Африка*) и *Французская Западная Африка* (образована в 1895). Самоотверженную борьбу против франц. войск, продвигавшихся в 80—90-е гг. из Сенегала в глубь суданских саванн, вели волоф, малинке, тукулеры. *Самори*, объединивший под своей властью ряд мелких гос-в малинке, возглавлял сопротивление французам в течение 16 лет. Попытки Франции расширить свои владения в Экваториальной А. в вост. направлении, захватив долину Верх. Нила, оказались безуспешными. Франц. отряд, овладевший Фашодой, в 1898 был вынужден её покинуть ввиду противодействия Великобритании (см. *Фашодский кризис*). В 1896 Франция объявила протекторат над о. Мадагаскар.

Раздел А. протекал в условиях острого соперничества между империалистич. державами. Они захватывали любые терр., в т. ч. те, к-рые сулили выгоды лишь в отдалённом будущем. Подчас в глубинные р-ны направлялись небольшие воен. отряды только для того, чтобы предотвратить расширение владений соперников. Вспыхивавшие споры обычно решались двусторонними и многосторонними соглашениями европ. держав (см. *Брюссельские конференции 1876 и 1889—90, Берлинская конференция 1884—1885*).

21. Нзинга Мбанди Нгола, правительница средневековых государств в Анголе во время переговоров с португальским губернатором в Луанде в 1621. Губернатор не предложил ей кресла, и она беседует с ним, сидя на своём слуге. Гравюра. Британский музей. Лондон. 22. Король Конго Алвару II (правил в 1587—1614) принимает послов Нидерландов, которые в начале 17 в. соперничали с Португалией в осуществлении контроля над побережьем африканских государств в районе устья р. Конго. Британский музей. Лондон. 23. Вождь ашанти Премпе (1874—1935). Рисунок из коллекции Дж. Фримена. Британский музей. Лондон. 24. Вождь суто (басуто) Мошеи I. Рисунок из коллекции Дж. Фримена. Британский музей. Лондон. 25. Мпанда — инкиси (верховный правитель) зулу (умер в 1872). Ок. 1848. Картина Ф. Энгаса. 26. Дингаан.

27
28
29
30

Самые обширные и экономически важные р-ны (б. ч. Зап. А., Вост. Судан) захватили Великобритания и Франция, обладавшие мощным пром. и воен. потенциалом, а также опытом в колон. политике.

Германия включилась в борьбу за колон. захваты в А. в 1884, провозгласив, что возьмёт под свою «защиту» р-н Ангра-Пекены (совр. Людерлиц) в Юго-Зап. А., и начав завоевание терр. Того и Камеруна и подавление вооруж. сопротивления баквири, баса и бакого, мака, нзем и др. Эти захваты способствовали дальнейшему обострению отношений между Великобританией, Францией и Германией. В 1885, навязав силой оружия ряд договоров вождям афр. племён, Германия приступила к аннексиям на вост. побережье А. (см. *Германская Восточная Африка*).

Итальянцы, купившие в 1869 участок побережья в р-не бухты Асэб, стали готовиться к захвату Эфиопии. В боях под Саати (1887) эфиопы уничтожили один из отрядов итальянцев. Однако, согласно *Учальскому договору*, Италия получила часть терр. совр. Эфиопии. В 1890 Италия объединила все свои владения на Красном м. в колонию Эритрея, а в 1894 развязала войну против Эфиопии. В битве при Адуа в 1896 эфиопы разгромили итал. войска. Италия была вынуждена отказаться от посягательства на независимость Эфиопии. Наряду с Великобританией и Францией Италия участвовала в разделе Сомалийского п-ова, захватив его юго-вост. часть (см. *Французский берег Сомали, Итальянское Сомали*).

С 1879 бельгийцы приступили к захватам в басс. р. Конго. Международные соглашения 1884—85 закрепили превращение этой терр. в «*Независимое государство Конго*», находившееся во впадении *Леопольда II*. В 1908 Леопольд II за крупную компенсацию передал Конго под управление Бельгии; Конго официально стало бельг. колонией (*Бельгийское Конго*). Португалия к нач. 20 в. владела такими крупными колониями, как Ангола и Мозамбик, а также Португальской Гвинеи и о-вами Зелёного Мыса. Испания захватила часть Марокко (*Испанское Марокко*) и зап. побережье Сахары (*Испанская Сахара*). Эти европ. гос-ва сохраняли свои владения в А., пользуясь тем, что между крупными европ. странами не затихала борьба за сферы влияния. В то же время Бельгия и Португалия вынуждены были идти на разл. уступки кр. конкурентам. Португалия предоставляла Великобритании широкие возможности для торг. экспансии в Анголе и Мозамбике; Бельгия в 1885 согласилась создать т. н. конвенционный басс. Конго, в пределах к-рого были установлены единообразные таможенные пошлины для всех стран.

Афр. республика Либерия фактически находилась в полной экономич. зависимости от европ. стран и США. Великобритания предоставила Либерии займы под ростовщич. проценты, Франция расширяла свои владения за счёт терр. Либерии.

Захват наиб. развитых афр. стран потребовал от колон. держав особых усилий. Действуя в осн. мелкими экспедициями, колонизаторы держали в Зап. и Экв. А. в 90-е гг., т. е. в период самых интенсивных операций, 20—30 тыс. войск. В

1896 итальянцы сконцентрировали в Эфиопии и Эритрее 50 тыс. солдат и офицеров и всё же проиграли войну.

Там, где сопротивление было сильнее (Эфиопия, Зап. и Вост. Судан), колонизаторы шли на сотрудничество с местной знатью, и формы этого сотрудничества (прямое или косвенное управление, см. в ст. *Системы колониального управления*) диктовались, с одной стороны, особенностями колон. политики европ. держав, а с другой — особенностями освобождит. борьбы в разл. регионах. В частности, в Герм. Вост. А. косвенное управление применялось широко в р-нах расселения хехе — народа, оказавшего немцам решит. сопротивление в 1891—92. Народы, стоявшие на более низкой ступени развития и оказавшие меньшее сопротивление (басс. Конго), подвергались колонизации в самых варварских, разрушительных для их уклада жизни формах.

К 1900 в руках колон. захватчиков оказалось $\frac{9}{10}$ Афр. континента. Колонии были превращены в аграрно-сырьевые придатки метрополий. Были заложены основы специализации с. х-ва в произ-ве экспортных культур (хлопка в Судане, арахиса в Сенегале, какао и пальмового масла в Нигерии и т. д.). Вовлечение Тропич. А. в мировой капиталистич. рынок осуществлялось путём нещадной эксплуатации её природных и людских ресурсов, путём дискриминации и социальной дискриминации коренного нас. Для обеспечения своих прибылей капиталистич. Европа неоднократно обращалась к методам эксплуатации, свойственным временам рабовладения и феодализма и несшим неисчислимые бедствия африканцам.

Колон. общества в Тропич. А. представляли собой многоукладные структуры, к-рые занимали подчинённое положение в рамках имперских структур. Преобладали докапиталистич. натуральные уклады. Мелкотоварное произ-во развивалось прежде всего в прибрежных р-нах, подвергшихся в наиб. мере влиянию колонизации. Капитализм, за исключением р-нов, где жили европ. переселенцы (Кения, Родезия), был представлен отд. элементами в городах. Там появились зачатки рабочего класса, эксплуатируемого гл. обр. иностранцами, усиливались позиции местного торг. капитала. Осн. производителями колон. обществ были крестьяне-общинники.

Колон. гнёт вызывал сопротивление африканцев. В Нигерии и Камеруне восстания не прекращались до 1-й мировой войны. В Сомали оборонит. войны продолжались в течение всего довоен. и воен. периодов. Во Франц. Зап. А. крупные восстания имели место в Гвинее, Дагомее, Береге Слоновой Кости. Ряд восстаний произошёл в Англо-Егип. Судане. Наиб. значительными по своим масштабам были: *гереро и готтентотов восстание 1904—1906* в Юго-Зап. А., *маджи-маджи восстание 1905—07* в Герм. Вост. А., *Зулусов восстание 1906*. Упорную борьбу против колонизаторов вели народы Мадагаскара (Сакалава восстание 1897—1900, Малагасийское восстание 1904—05). В бельг. владениях, где была введена жесточайшая система принудит. труда, обеспечивавшая вывоз сырья, гл. обр. каучука, восстания вспыхивали одно за другим. С нач. 90-х гг. бельг. «Независимое гос-во Конго» сотрясали восстания кусу, тетела и др.

31
32
33

народов (см. *Тетела восстания*). В Анголе в 80—90-е гг. происходили постоянные столкновения местного нас. с португ. колонизаторами. Наряду с восстаниями, объединявшими разл. слои нас., в кон. 19 — нач. 20 вв., особенно в наиб. развитых колониях Великобритании и Франции, были отмечены первые самостоят. выступления нар. масс города, зарождавшейся интеллигенции. Появились националистич. орг-ции на Золотом Береге, в Сенегале (*младосенегальцы*), Того и др. странах.

В годы 1-й мировой войны А. являлась источником людских и материальных ресурсов метрополий. Во франц. армии насчитывалось св. четверти миллиона солдат — уроженцев колоний Тропич. А. и Мадагаскара. В вооруж. силах Брит. империи военнослужащих-африканцев было более 60 тыс. В герм. войсках было ок. 20 тыс. солдат-африканцев, в т. ч. до 15 тыс. в Вост. Африке. Колон. воинские части участвовали в сражениях в Зап. Европе и А. Из своих владений в Тропич. А. Великобритания и Франция в годы войны вывозили продукты жив-ва, растит. масла, минеральное сырьё. На стр-во дорог, переноску грузов для армий были мобилизованы сотни тыс. коренных жителей. Тяготы, вызванные воен. действиями (в Того, Камеруне, Герм. Вост. А., Герм. Юго-Зап. А.), реквизициями, набором рабочей силы, мобилизацией в армию, послужили причиной усиления антиколон. движения. Восстания произошли в Англо-Егип. Судане, Ньясаленде. Во Франц. Зап. А. поднялись марка, сенуфо, туареги. Подавление восстаний сопровождалось жестокими репрессиями и суровыми реквизициями.

В результате воен. действий между Германией и странами Антанты нем. колонии были оккупированы, а после войны превращены решениями Лиги Наций в подмандатные территории.

В. А. Субботин.

Южная А. К нач. европ. колонизации на мысе Доброй Надежды, в прилегающих к нему областях и на терр., составляющих зап. часть совр. ЮАР и крупные области Намибии и Ботсваны, жили готтентоты и бушмены, народы банту занимали терр. совр. Зимбабве, Лесото, Свазиленда.

осн. часть терр. совр. ЮАР (пров. Трансвааль, Оранжевая, Натал, вост. часть Капской пров.), Намибии и Ботсваны. Общества юж.-афр. банту находились на стадии разложения родового строя.

Начало европ. колонизации было положено в 1652, когда на мыс Доброй Надежды высадилось ок. 90 чел. (голландцев и немцев) с целью создания перевалочной станции Нидерландской Ост-Индской компании. Так было положено начало созданию *Капской колонии*. В отличие от более ранних португ. колоний в Тропич. А., Капская колония постоянно расширялась, наступая на земли афр. народов. Стремясь уйти из-под власти компании, всё больше колонистов переселялись в глубь материка, на В. и С. от мыса Доброй Надежды, основывая свои фермерские х-ва. Европ. поселенцы, обосновавшиеся на Ю. А., стали впоследствии известны как буры (по-голландски — крестьяне, фермеры), их потомки называют себя африканерами. Колон. х-во приобрело рабовладельч. характер. В первые годы существования колонии поселенцы не решались на прямые конфликты с коренными жителями, и рабов привозили из Зап. А., Юж. Азии, с Мадагаскара. Однако с упрочением колонии в рабство всё чаще стали обращать местных жителей — готтентотов, к-рые составили осн. контингент рабов. Одновременно, особенно в 17 в., шло систематич. массовое истребление бушменов. В результате они сохранились лишь в почти безводных р-нах пустыни Калахари, где их не могли настичь карат. отряды буров.

Результатом основания Капской колонии стало появление цветного нас. (численность к-рого в ЮАР достигает в 80-х гг. 20 в. почти 3 млн. чел.). Цветные — потомки смешанных внебрачных связей и браков (смешанные браки разрешались в Капской колонии в течение первых десятилетий её

27. Мухаммед Али. 28. Абд-аль-Кадир. 29. Махди Суданский. 30. Беханзин. 31. Я. Моренга со своими соратниками. 32. Бушири. 33. Кетчвайо. 34. Сраженис войск Самори с превосходящими силами французских колонизаторов. 35. Нам и гереро борются вместе.

34
35

существования), чаще всего между мужчинами европ. происхождения и женщинами — африканками или рабынями, привезёнными из Азии.

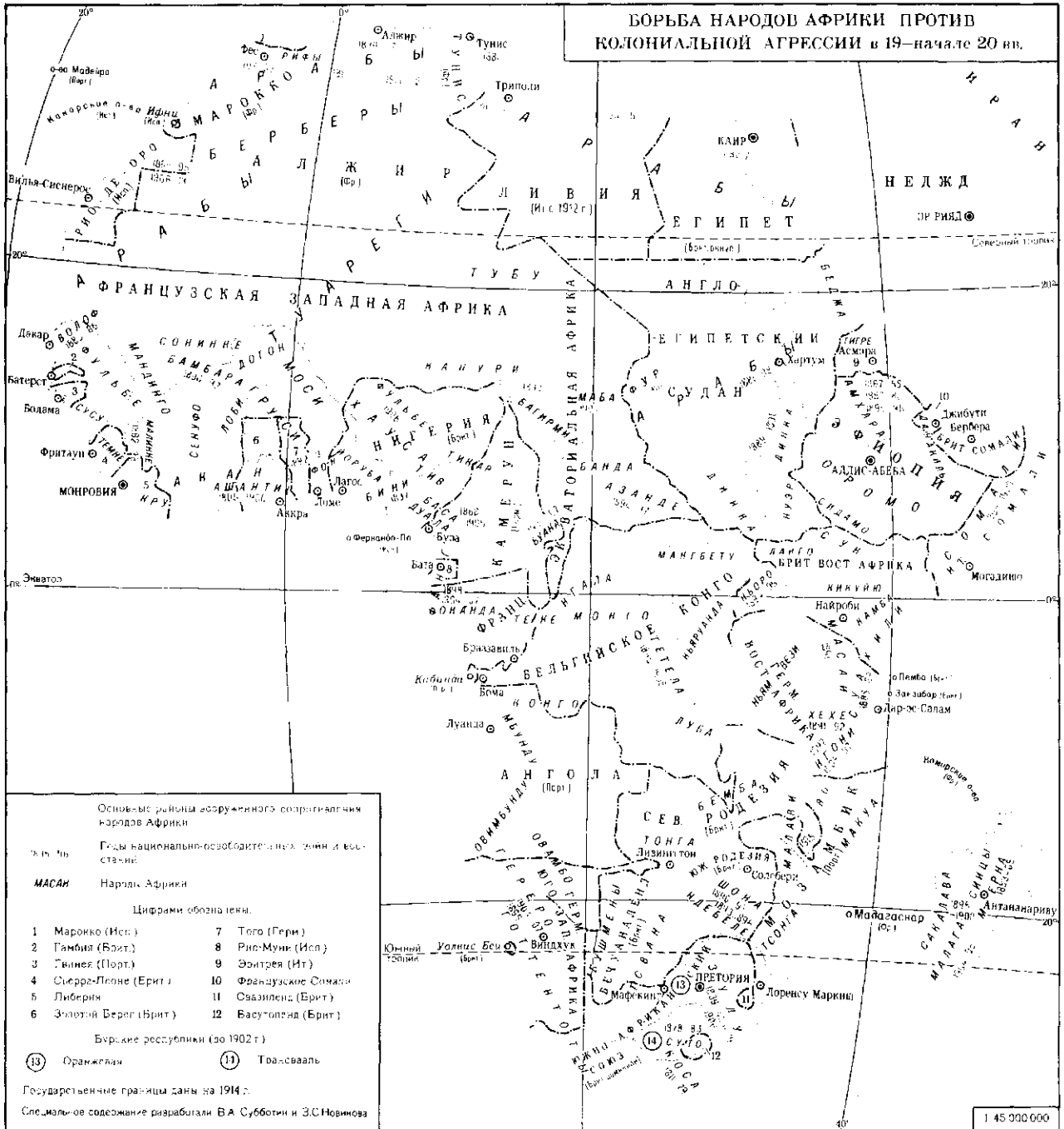
В течение 150 лет господства Нидерландской Ост-Индской компании терр. Капской колонии расширилась до 170 тыс. км². Вдоль океанского побережья она простиралась от мыса Доброй Надежды до р. Грейт-Фиш. В 1795—1806, во время войн с Францией, Великобритания захватила Капскую колонию.


Антиколон. протест в период господства Ост-Индской компании проявлялся в стремлении готтентотов отстоять свою независимость, а у бушменов — в борьбе даже за право на существование. Борьба рабов находила своё выражение в восстаниях, побегах, нередко групповых. С расширением колонии на В. буры пришли в соприкосновение с пле-

менами *коса*, принадлежащими к юж. банту, и с 1770-х гг. начинаются ожесточённые вооруж. столкновения между бурами и *коса* («кафрские войны»).

Существование Капской колонии и её непрерывное расширение, захваты обширных терр., карат. экспедиции и обращение африканцев в невольников — всё это оказало воздействие даже на те южн.-афр. народы, к-рые находились на далёком расстоянии от колонии. Непрестанно приближавшуюся угрозу ощущали мн. народы банту, она оказывала влияние на характер их социального развития, способствуя их консолидации.

Развитие южноафр. народов банту не было равномерным. Процессы этнич. консолидации проявились в наиб. степени у зулу и судо. В б. ч. зарубежной бурж. лит-ры процесс объединения племён Натала вокруг клана Зулу отнесён к 19 в. и



36
37

приписывается действиям одного человека *Чаки*, а объединение племён *суто* — *Мошеша I*. В действительности *Чака* и *Мошеш I* явились выразителями тенденций к консолидации, уходящих корнями в более давние времена и ускоренных воздействием внеш. фактора — угрозы колон. завоевания. Объединит. процессы у ряда южноафр. народов банту сопровождались междоусобными столкновениями и изменениями этнич. карты кр. областей Юж. А. (напр., в ходе войн *Чаки* неск. живших в Натале племён и крупных родов переселились в др. р-ны: в Мозамбик, р-н Великих афр. озёр, на терр. совр. Трансвааля). Переход Капской колонии к Великобритании привёл к притоку поселенцев с Британских о-вов, отмене рабства в 1834 и утверждению англ. яз. в качестве офиц. яз. колонии. Отмену рабства и введение англ. языка большинство буров встретили враждебно, и во 2-й пол. 30-х гг. 19 в. началось массовое переселение буров из Капской колонии на С. («*Великий трек*»). Переселение буров стало настоящим нашествием на земли *коса*, *зулу*, *тсвана*, *суто* и др. южноафр. банту, привело к крупным воен. столкновениям, к захвату обширных терр. и порабощению мн. народов.

В междуречье Оранжевая — Вааль, на землях *суто* буры переселенцы основали в 1854 респ. Оранжевое свободное гос-во. В междуречье Вааль — Лимпопо, разбив в 1837 войско *мателе* во главе с *Моселекатсе* и оттеснив их на С. за Лимпопо, буры в 1856 провозгласили создание Юж.-Афр. Республики (др. назв. Трансвааль). Разбив в 1838 войско *зулу* во главе с *Дингааном*, буры создали свою респ. в Натале, но Великобритания в 1843 аннексировала Натал и провозгласила его брит. колонией. В 1877 Великобритания аннексировала Трансвааль, но после восстания трансваальских буров и их победы над англичанами в бою при *Маджуба-Хилле* в 1881 Великобритания признала независимость Трансвааля.

Соперничая друг с другом за господство в Юж. А., Великобритания и бурские республики вели ряд войн с южно-афр. народами банту во 2-й пол. 19 в.: *англо-зулусская война*

1879, *кафрские войны*, войны с *суто* в нач. 50-х и нач. 80-х гг. 19 в. Энергично боролись за свои права цветные, создавшие в 19 в. небольшие республики.

Резкая активизация политики колон. завоеваний в Юж. А. произошла в период становления империализма и раздела А. Схватка оказалась особенно бурной из-за т. н. второго открытия Юж. А. — открытия на рубеже 60—70-х гг. 19 в. крупнейших в мире м-ний алмазов, в 1886 — крупнейших в мире м-ний золота. Алмазная и золотая лихорадка привела к широкому притоку иммигрантов: в 1875—90 — 150 тыс. чел., в 1890—1913 — 550 тыс. Резко ускорилось капиталистич. развитие, возникли монополистич. объединения по добыче алмазов «*Де Бирс консолидейтед майнс*», ряд крупных золотодоб. компаний, тесно связанных с финанс. олигархией Зап. Европы, и прежде всего с лондонскими банками.

Стремление правящих кругов Великобритании превратить Юж. А. в сплошной массив брит. колон. владений и сделать её трамплином для продвижения в глубь материка по линии «*Кейптаун — Каир*» привело к завоеванию междуречья *Замбези* — *Лимпопо*, населённого племенами группы *шона* и переселившимся с Ю. племенем *ндебеле*. Завоевание осуществила созданная С. *Родсом* в 1889 «*Бритиш Саут Африка компани*». Разгромив в 1893 войско *ндебеле*, в 1896 восстание *ндебеле*, в 1896—97 восстание *шона*, *Родс* присоединил междуречье *Замбези* — *Лимпопо* к Брит. империи под назв. Юж. Родезия (совр. *Зимбабве*).

В ходе раздела А. Германия в 1884 основала свою колонию *Германская Юго-Западная Африка*, захватив терр. совр. *Намибии*. Притеснения народов *нама* и *гереро*, создание системы резерватов, массовые конфискации скота привели к восстанию *гереро* и *нама* (*нама* и *гереро* восстание 1904—1907). Героич. борьба кончилась страшной трагедией

36. Буры защищают свой лагерь в *Вехколе* от *мателе* 1836. 37. Боевой строй войска *Чаки*. 38—39. Буры трех поколений. Бурский лагерь в окрестностях *Ледсмита*. Фото периода англо-бурской войны 1899—1902.

38
39



народа гереро: загнанные герм. войсками в пустыню Калахари, десятки тыс. гереро погибли от жажды и голода. Поражением окончились восстания нама, зулу.

Крупнейшей войной в период империалистич. раздела А. была *англо-бурская война 1899—1902*, закончившаяся захватом Великобританией Трансвааля и Оранжевого свободного гос-ва. Характер войны был сложным: упорно сопротивляясь брит. империализму, бурские респ. отстаивали не только свою независимость, но и свою долю в эксплуатации африканцев. В результате этой войны в 1910 был создан брит. доминион Южно-Африканский Союз (ЮАС). Вместе с Юж. Родезией и созданными в кон. 19 в. брит. протекторатами Басутоленд (совр. Лесото), Бечуаналенд (совр. Ботсвана) и Свазиленд он составил обширную брит. колон. империю на Ю. А., за пределами к-рой оказалась лишь терр. Герм. Юго-Зап. Африки. Система расовой дискриминации и сегрегации приобрела в Юж. А. наиб. уродливые формы. Вместе с тем в кон. 19 — нач. 20 вв. в наиб. экономически развитых областях Юж. А. развивалась пром-сть, быстро по сравнению с др. странами А. росли рабочий класс и интеллигенция, возникли профсоюзы, среди передовой части белого нас. — социалистич. орг-ции (в 1909—10 оформилась Юж.-Афр. лейбористская партия, объединявшая белых рабочих; в 1913—14 происходили массовые стачки белых рабочих). Первая афр. газета на Ю. А. появилась в 1870. В антиколон. движение включились «туземные конгрессы», разл. орг-ции этнич. групп — *Индийский конгресс Натала*, Афр. политич. орг-ция, Юж.-Афр. туземный нац. конгресс.

А. Б. Давидсон.

Новейшая история

С е в е р н а я А. и Е г и п е т. В период между двумя мировыми войнами империалистич. державы сохраняли безраздельное господство в Египте и странах Сев. А. Ключевые позиции в экономике находились под контролем иностр. капитала. Деятельность нац. капитала была ограничена сферой торговли, полукустарной пром-сти и с. х-ва. В Египте в 1920 был осн. нац. банк «Миср», создавший группу нац. компаний (12 из 250 в 1934). В земледелии осн. массу товарной продукции давали фермерские х-ва европ. колонистов, к-рым принадлежали наиб. плодородные земли и новейшее с.-х. оборудование. В Египте более половины земель находились в руках помещиков, втягивавшихся постепенно в систему капиталистич. произ-ва, и религ. учреждений. Трудящиеся традиц. сектора (крестьяне, кочевники, мелкие торговцы и ремесленники) составляли осн. массу угнетённого, пауперизирующегося населения. В результате роста агр. перенаселения накануне 2-й мировой войны наблюдался приток нас. в города.

Победа Великой Окт. социалистич. революции создала новую междунар. обстановку, благоприятную для усиления нац.-освободит. движения. Нац.-освободит. борьба народов Сев. А. и Египта переживала подъём. Подъём революц. движения начался в кон. 1918 — нач. 1919. Его наиб. ярким выражением явились Мартовское восстание 1919 в Египте (см. *Египетские восстания 1919, 1921*), антиколон. выступле-

ния 1919—22 в Тунисе, рост забастовочного движения и развёрнутая эмиром *Халидом* антиколон. кампания в Алжире и т. д. Началось распространение революц. и респ. идей в Ливии и Марокко. В Сев. Марокко в ходе восстания рифских племён 1921—26 под руководством *Абд аль-Крима* была провозглашена *Рифская республика*. В нояб. 1918 была провозглашена независимая Триполитанская респ. Народ Киренаики с 1923 под руководством Омара аль-Мухтара вёл партизанскую борьбу против итал. колонизаторов. Под давлением массового движения Великобритания в 1922 заявила об отмене протектората над Египтом, к-рый стал конституц. королевством. В 1920-х гг. в Алжире, Тунисе и Марокко были образованы коммунистич. орг-ции. В Египте революц. социалистич. группы в 1921 объединились в Социалистич. (с 1922 — Коммунистическая) партию. Несмотря на идейно-политич. незрелость и организац. слабость, эти группы сыграли большую роль в распространении идей марксизма-ленинизма на С. А. и подготовили почву для образования коммунистич. партий Алжира (1936), Туниса (1939), Марокко (1943) и революц. рабочих орг-ций Египта.

В послевоен. годы наблюдалось нек-рое развитие местной нац. пром-сти; позиции буржуазии, особенно в Египте, значительно окрепли. Разл. группы егип. буржуазии добивались на выборах значит. большинства над голосами и в межвоен. годы доминировали в пр-ве. В Тунисе реформы 1922 значительно расширили участие буржуазии в представительных учреждениях протектората. В Алжире и Марокко также были расширены политич. и гражд. права имущих слоёв коренного населения.

Положение трудящихся резко ухудшилось в годы мирового экономич. кризиса 1929—33. Спад произ-ва, безработица, массовое разорение крестьян и мелких хозяев обострили социальную и политич. обстановку. В Египте и странах Сев. А. почти повсеместно в 1934—35 происходили крупные волнения. Победа Нар. фронта во Франции (1936) и борьба исп. антифашистов в защиту республики (1936—39) ещё более революционизировали обстановку. Алжир, Тунис, Египет, Марокко были охвачены мощными забастовочными движениями, крест. и студенч. волнениями, к-рые в Марокко (1937) и Тунисе (1938) переросли в общенар. выступления против империализма.

В период между двумя мировыми войнами значительно вырос уровень политич. организации и сознательности масс, объединившихся в многочисл. политич. партии, профсоюзы и др. орг-ции. Крушение Османской империи, упразднение султаната и халифата, распространение идей социализма привели к дискредитации принципов «исламского османизма», опиравшегося на лозунги джихада и мусульм. единства под эгидой султана-халифа. В обществ.-политич. жизни на первый план выдвинулись разл. группировки араб. «западничества», бурж.-либеральные и мелкобурж. партии. В Египте наиб. влиянием пользовалась националистич. партия *Вафд* (лидеры — С. Заглул, М. Наххас), выдвинувшая конституц. доктрину в духе идей А. Лутфи ас-Сайида. Принципы бурж. парламентаризма разделяли тунисские националистич. партии «Дустур», «Новый Дустур» (лидер — Х. Бургиба,



см. Социалистическая дустуровская партия), значит. круги алж. интеллигенции — последователи Ф. Аббаса, нек-рые марокканские группировки. Наиб. радикальные партии (Североафриканская звезда, созд. на её основе Партия алжирского народа и др.) испытывали сильное влияние идей революц. марксизма. Нац. партии и группировки выступали за восстановление нац. суверенитета и создание демократич. гос-ва. Умеренность достигнутых результатов (англо-египетский договор 1936, формальное провозглашение демократич. свобод при сохранении колон. режима), неспособность буржуазии защитить коренные интересы трудящихся, её склонность к компромиссу с колонизаторами вызывали разочарование нар. масс. Бурж.-либеральные идеи не имели глубоких корней в араб. обществе, их воздействие на массы было поверхностным, если не чисто конъюнктурным. Об этом свидетельствовали успехи Ассоциации братьев-мусульман (см. в статье «Братья-мусульмане»), осн. в Египте в 1928—29, и араб. националистов.

В годы 2-й мировой войны влияние араб. националистов усилилось; этому способствовали воен. неудачи Великобритании и Франции, их нежелание считаться с нац. требованиями араб. народов. На Египет и страны Сев. А. обрушилась волна колон. репрессий; демократич. свободы были ограничены или полностью ликвидированы. В 1940—42 воен. действия велись на терр. Египта, в нояб. 1942 итало-герм. войска оккупировали Тунис. В окт.—нояб. 1942 англичане разгромили итало-герм. войска под Эль-Аламейном. В нояб. 1942 был высажен англо-амер. десант в Марокко и Алжире; итало-герм. войска были изгнаны из Ливии (январь 1943) и Туниса (май 1943). Последствия воен. разрухи в Тунисе и Ливии были ликвидированы лишь к 1949.

После 2-й мировой войны экономич. и политич. позиции империализма были значительно подорваны. Рост демократич. антагонизма сил в результате победы в войне СССР и др. стран антигитлеровской коалиции и возникновения мировой социалистич. системы создали в послевоен. годы (1945—60) исключительно благоприятную обстановку для развития нац.-освободит. движения. Усилилась роль рабочего класса в борьбе против колон. господства. Резко возросла политич. роль мелкой буржуазии и нац. интеллигенции. Из их представителей, настроенных наиб. радикально, формировалось в послевоен. годы левое крыло руководства освободит. движением, массовую базу к-рого составляли крестьяне, рабочие, гор. средние слои. Гл. организаторами нац.-освободит. борьбы были политич. партии и профсоюзы. В Египте антиимпериалистич. выступления 1946—52: массовые демонстрации, забастовки, партизанские действия в зоне Суэцкого канала — дестабилизировали проимпериалистич. режим короля Фарука. В Тунисе общенац. забастовки 1946—48 и движение вооруж. сопротивления 1952—54 выявили полную несостоятельность режима протектората. В Алжире в нояб. 1954 развернулось антиимпериалистич. восстание, переросшее в нац.-освободит. войну 1954—62. В Марокко нац. бурж. партия Истикляль (осн. в 1943, лидер — А. аль-Фаси), ряд др. бурж. партий, Марокканская коммунистическая партия (осн. в 1943) выдвинули требование

отмены протектората; антиимпериалистич. выступления достигли апогея в 1952—55 и окончательно дискредитировали феод.-компрадорские элементы, сотрудничавшие с империализмом.

По мере развёртывания нац.-освободит. борьбы практически прекратились инвестиции частного капитала из метрополий, заглохла с.-х. колонизация, начался отток европ. переселенцев. В экономич. политике метрополий почти повсеместно возобладала гос.-монополистич. тенденция, увеличившая роль гос-ва в экономич. жизни стран Сев. А. В области внутр. политики наметился переход от прямого подавления нац.-освободит. борьбы к более гибким методам колониализма. Были проведены нек-рые половинчатые реформы, разрабатывались разл. планы развития и сотрудничества, имевшие конечной целью увековечить господство империализма и создать неоколониалистские режимы.

Эти расчёты оказались несостоятельными. Опираясь на междунар. авторитет и растущую мощь социалистич. стран, антиимпериалистич. силы свергли господство колонизаторов. Июльская революция 1952 в Египте свергла режим короля Фарука и привела к власти прогрессивные силы во главе с Г. А. Насером. 24 дек. 1951 была провозглашена независимость Ливии. В 1956 были упразднены режимы протектората в Марокко и Тунисе. Эвианские соглашения 1962 закрепили победу Национально-демократической революции в Алжире. Образовались новые независимые гос-ва, к-рые, за исключением монархич. Ливии, взяли курс на решит. борьбу за полное освобождение от империалистич. господства (в руководстве Алжира и Египта возобладала революц. демократы). Они приняли ряд мер, направленных на укрепление нац. суверенитета, добились вывода иностранных войск со своих терр., отказались от участия в империалистических блоках, избрав политику неприсоединения.

Послевоен. годы были периодом краха бурж. либерализма и араб. «западнячества». С победой егип. революции идеология араб. национализма стала доминировать в обществ.-политич. жизни Египта и стран Сев. А. Восторжествовали лозунги нац. единства и авторитарной власти «вождя нации». Усилилась роль армии, ставшей руководящей силой в Египте и Алжире (армия рассматривалась как надклассовая сила, вышедшая из народа и не утратившая связи с ним). Под контроль гос-ва перешли печать, радио и др. средства массовой информации, религ. учреждения, профсоюзы и др. обществ. орг-ции. Оппозиц. партии и группировки перешли на сторону правящего большинства или прекратили существование: в Египте запрещены в 1953, в Тунисе в 1963; в Марокко и Ливии были вынуждены занять подчинённое положение по отношению к королевскому двору. В конеч-

40. Зехват французами ставки Абд аль-Кадира в 1844. Картина О. Верне. Национальный музей. Версаль. 41. Английские войска захватывают Кумаси в 1874 во время англо-азиатских войн. Музей артиллерии. Лиссабон. 42—43. Борьба марокканцев против испанской колониальной экспансии в 1859. Группа марокканцев в карауле. Испанские батальоны под Тетуаном.

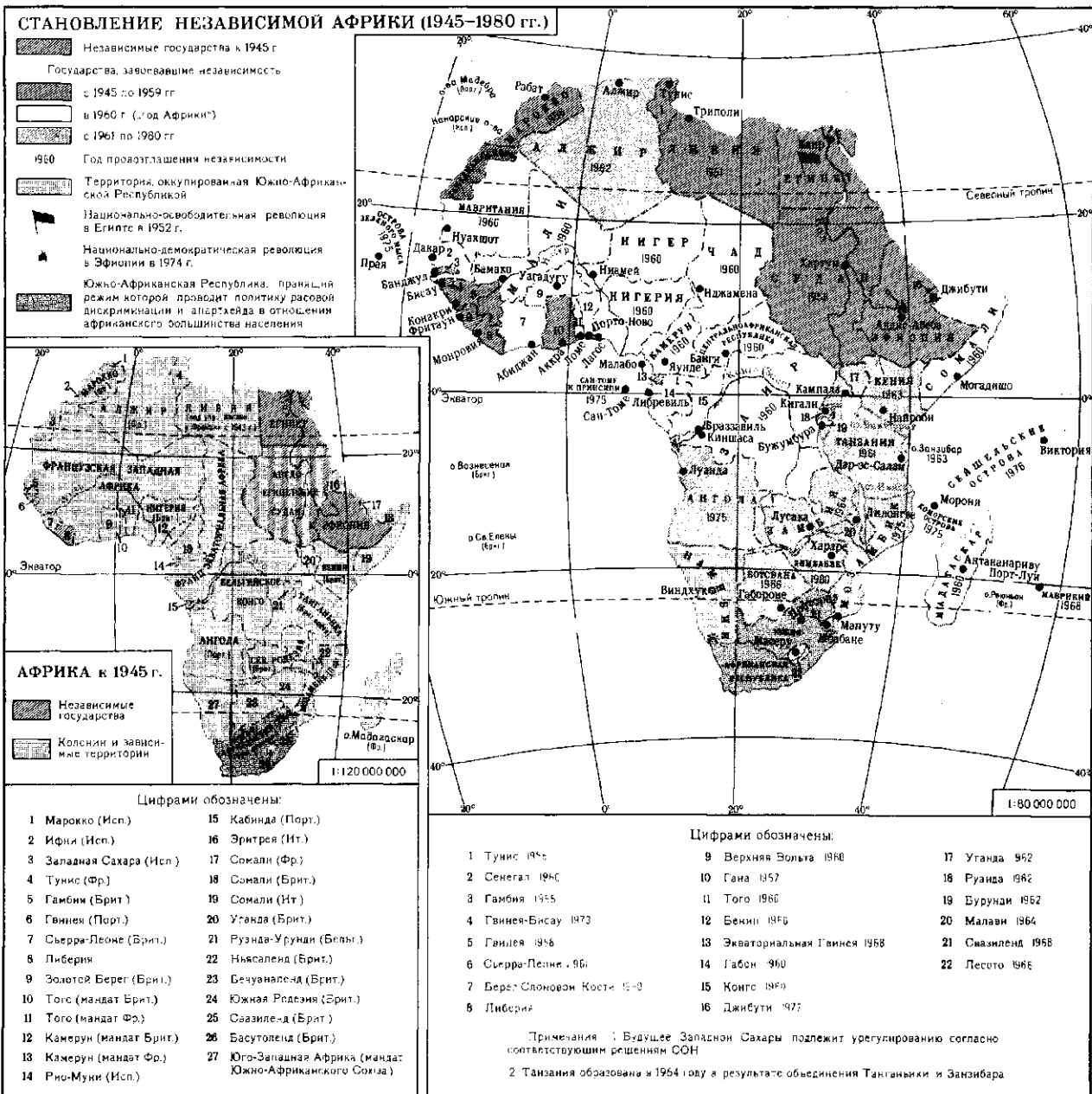
66 ИСТОРИЧЕСКИЙ ОЧЕРК

ном итоге это привело к созданию воен., однопартийных либо монархич. режимов авторитарного характера. Т. о., государственно-правовая надстройка времён колон. господства была окончательно ликвидирована.

В 1960-е гг. в ходе дальнейшего развития и углубления революц. процессов антиимпериалистич. по содержанию реформы, связанные прежде всего с ликвидацией позиций иностр. капитала и феод.-компрадорских элементов, охватили сферу экономики и социальных отношений. В результате характер производств. отношений, сложившийся в период колон. капитализма, значительно изменился. В большинстве стран была осуществлена национализация иностр. собственности и крупного частного капитала. В Египте на антикапиталистич. этапе революции в 1961—64 были национализированы банки, страховые компании, значит. часть пром-сти и оптовой торговли (в 1965 на долю гос. сектора приходилось более 80% всей пром. продукции). В Алжире в 1968 под контролем гос-ва находилось ок. 80% пром. произ-ва (в 1974 — 92%), транспорт, банки, оптовая

торговля. Крупный гос. сектор образовался в Тунисе (энергетика, транспорт, значит. часть банков и пром. пр-тий). В руках частного капитала в Египте, Алжире и Тунисе остались в осн. мелкое произ-во, розничная торговля и сфера услуг. Лишь в Марокко национализация охватила гл. обр. сферу услуг и внеш. торговли. В Ливии в 1960-е гг., особенно после начала добычи нефти, происходило укрепление позиций иностр. капитала. Были созданы гос. плановые органы и хоз. орг-ции, составлялись планы развития, к-рые в 1960-е гг. первоочередной задачей ставили форсиров. развитие индустриализации. Однако результативность реформ в значит. мере снижалась из-за слабости экономич. и научно-технич. потенциала стран региона. Все они оставались в системе мирового капиталистич. х-ва, занимая в нём подчинённое положение и находясь в зависимости от импорта технологий.

Агр. преобразования затрагивали в осн. отношения собственности. Повсеместно были ликвидированы х-ва колонистов; в большинстве стран приняты меры по ограничению кр.



землевладения и наделению крестьян землёй; создавались кооперативы, гл. обр. снабженческо-сбытового характера («кооперативы обслуживания»). Лишь в Алжире (1962, сектор самоуправления) и Тунисе (1964, производств. кооперативы) был создан обществ. сектор в с.-х. произ-ве. При общей антиимпериалистич. направленности агр. преобразования существенно различались по своему классовому содержанию. Наиб. радикальный характер они приобрели в странах (Алжир, Египет), где у власти находились революционные демократы, выразившие интересы крестьянства и антиимпериалистических слоёв мелкой, частично с. буржуазии.

Социально-экономич. преобразования 1960-х гг. подорвали позиции империалистич. монополий в Египте и странах Сев. А., значительно расширили экономич. и социальные права трудящихся и в перспективе открывали возможности для прогрессивного пути развития. Хартия нац. действий Египта (1962) отвергла капиталистич. путь развития. Алж. хартия 1964 (заменённая *Национальной хартией АНДР 1976*, мн. принципы к-рой учитывали практику хоз. стр-ва в СССР и др. социалистич. странах) испытала влияние идей марксизма. Доктрина дустуровского социализма в Тунисе, выдвинутая в 1961, ориентировалась на зап. образцы и интерпретировалась как конкретная реализация идей европ. социал-демократии. В 1950—60-е гг. получили распространение концепции «исламского социализма», представляющие один из вариантов идеологии «третьего пути» развития.

В ходе осуществления социально-экономич. преобразований обострилась классовая борьба. Аресты, заговоры, частые перестановки и смены кабинетов были отражением политич. нестабильности и нарастающей борьбы вокруг вопроса о путях дальнейшего развития. Существенно обострилась ситуация израильской агрессии 1967 против араб. стран, направленная на подрыв прогрессивных режимов (см. *Ближневосточный конфликт*). Борьба за ликвидацию последствий агрессии значительно осложнялась активизацией правых прокапиталистич. сил. Опираясь на выросшие слои паразитич. и бюрократич. буржуазии, правонационалистич. элементы склонялись к компромиссу с империализмом и стремились дискредитировать социально-экономич. преобразования 1960-х гг.

В нач. 1970-х гг. в Египте и ряде стран Сев. А. правонационалистич. силы перешли в открытое наступление; наблюдался нек-рый отлив нац.-освободит. движения, возобладало стремление законсервировать достижения 1960-х гг., представить сложившиеся социальные структуры как результат особого пути развития, отличного как от капитализма, так и от социализма. В Тунисе в 1969 был осуществлён переход к новой экономич. политике, создававшей условия для беспрепятств. развития частного сектора. В Египте в 1974 была провозглашена политика «открытых дверей» (инфитах), предусматривавшая отказ от ограничений иностранных инвестиций и частного предпринимательства.

В 1970-е гг. усилилось значение религ. фактора. В Египте и странах Сев. А. широкое распространение получило обращение к мусульм. стереотипам массового сознания. Ислам стал рассматриваться как основа араб. наследия, его традиций, этики и морали. Увеличилось влияние «братьев-мусульман» и др. радикальных элементов исламского движения, выступившего за соблюдение экономич. и социальных принципов шариата и сосредоточившего усилия на борьбе против любых проявлений «западничества» в области политики, права и обществ. морали, против растущего влияния коммунистич. движения, идвй науч. социализма.

Большой ущерб антиимпериалистич. силам нанесла политика егип. руководства во главе с А. Садатом, заключившего под эгидой США свепаратный мирный договор с Израилем (1979) (см. в ст. *Кэмп-Дэвидские соглашения*). Единый антиимпериалистич. фронт ослаблялся также локальными конфликтами (начавшаяся в 1976 война в Зап. Сахаре, столкновения на ливийско-егип. границе в 1977 и др.). Однако в целом империалистич. силам не удалось изменить соотношение сил в свою пользу. Большое значение для стран региона имела ливийская революция 1 сент. 1969. Она

свергла реакц. режим короля *Идриса I* и привела к власти антиимпериалистич. силы во главе с М. *Каддафи*, покончившие в стране с господством иностр. капитала, провозгласившие систему «прямого народовластия» в форме араб. социалистич. джамахирии (1977). В 1971 по инициативе Ливии ОПЕК и ОАПЕК выступили против нефт. монополий и в 1973 ликвидировали колон.-монополистич. механизм эксплуатации нефт. богатств араб. стран. Нефтеэкспортирующие гос-ва, особенно Ливия, значительно повысили уровень жизни и стали оказывать заметное влияние на мировую экономич. конъюнктуру, в т. ч. на финанс. положение в центрах мирового капитализма.


Н. А. Иванов.

Тропическая А. Результатом 1-й мировой войны явилась дальнейшая перекройка карты Афр. континента. Герм. владения были переданы в управление Великобритании, Франции, Бельгии и ЮАС. При этом Того и Камерун были расчленены и поделены между Великобританией и Францией.

Производит. силы колоний по-прежнему развивались крайне неравномерно как в отраслевом, так и в геогр. плане. Именно в межвоен. период был закреплён монокультурный характер экономики. Внеш. торговля колоний основывалась на произ-ве одного-двух экспортных продуктов (Золотой Берег — какао, Судан — хлопок, Дагомей — пальмовое масло, Сенегал и Гамбия — арахис, Занзибар — гвоздика, Франц. Экв. Африка — хлопок и древесина, Сьерра-Леоне — жел. руда, Бельг. Конго — медь и т. д.). Монополия экспортно-импортных компаний на рынке афр. колоний давала им возможность навязывать мелким местным х-вам специализацию, выгодную в первую очередь иностр. капиталу. В сфере произ-ва иностр. капитал направлялся прежде всего в те области, где ему была обеспечена наиб. высокая норма прибыли (разработка перспективных м-ний полезных ископаемых, выращивание экспортных культур повышенного спроса). Среди наиб. «выгодных» р-нов оказались пров. Катанга в Бельг. Конго, с её огромными запасами руд цветных металлов, ср. течение р. Нигер, с его особенно благоприятными возможностями для хлопководства, какао- и кофе-производящие прибрежные р-ны Золотого Берега, Берега Слоновой Кости, Камеруна, Нигерии, Медный пояс Сев. Родезии, центр. р-ны Кении, пригодные для интенсивного товарного земледелия и жив-ва.

Нараставшее «освоение» колоний после 1-й мировой войны сопровождалось существенными социальными сдвигами. Вывоз капитала в колонии, их всё более интенсивная эксплуатация неизбежно вели к зарождению там капиталистич. отношений. Стали формироваться новые социальные силы — пролетариат и буржуазия. Но формирующемуся местному пролетариату и всем трудящимся противостояла в качестве главного угнетателя не столько местная слабая буржуазия, сколько могущественный иностр. монополистич. капитал. Неравномерность экономич. развития дополнялась, т. о., неравномерностью развития социального. Если в целом север и юг континента отличались от его тропич. части более высокой степенью классовой дифференциации, то в пределах Тропич. А. Западная опережала в смысле развитости социальных отношений Центр. и Восточную А. Эта особенность также наложила отпечаток на характер, уровень и темпы нац.-освободит. движения в отд. регионах и странах.

Установив произвольные политич. границы, не совпадавшие с этническими, приковав каждую колонию к своему рынку, привязав её к определённой валютной зоне, метрополии расчленили целые культурно-историч. общности, нарушили традиц. торг. связи, приостановили нормальный ход этнич. процессов. В результате ни одна колония не обладала более или менее этнически однородным населением. В пределах одной колонии соседствовало множество этнич. групп, принадлежавших к разл. языковым семьям, а иногда и к разным расам. Искусств. раздел и изоляция терр. с однородным нас., создание полиэтнических колоний осложняли проблему отношений между народами в пределах одной страны, угнетённой иноземными захватчиками. Тройбаллистский фактор превратился в постоянно действующий. Колон. администрация старалась использовать его для разобщения отрядов нац.-освободит. движения.



Для всех колоний Тропич. А. характерно появление в 20—30-е гг. антиимпериалистич., антиколон. орг-ций и партий, возникших под влиянием внутр. социально-экономич. изменений и общего кризиса капитализма, начало к-рому положила Великая Окт. социалистич. революция. Она оказала огромное воздействие на судьбы народов А., нанесла сильнейший удар по колон. системе империализма, открыла новые возможности и перспективы для развёртывания нац.-освободит. движений в колон. и полуколон. странах; сыграла роль могучего катализатора, ускорившего крах колон. системы и завоевание угнетёнными народами независимости. Росту политич. самосознания африканцев в значит. мере способствовало массовое участие афр. солдат в войне. Демобилизов. солдаты донесли в колонии весть о победе Окт. революции в России, о революц. подъёме в метрополиях.

Ранним политич. орг-циям коренного нас. была свойственна антиколон., антирасистская и в нек-рых случаях (Уганда) антифеод. направленность. У руководства ими, как правило, стояли буржуазно- или мелкобуржуазно-националистич. группировки (Нигерия, Золотой Берег, Сьерра-Леоне, Гамбия, Сенегал, Габон, Кения). В нек-рых колониях, в осн. экв. пояса, первые проявления антиколон. протеста облекались в религ.-сектантскую форму (Ср. Конго, Бельг. Конго, Ангола). Политико-религ. движения (*кимбангизм* и «миссия чёрных» в Бельг. Конго, *матсуанизм* во Франц. Экв. А.), возникшие в 20—30-е гг., были и активной формой протеста против насаждения христианства, и первыми националистич. орг-циями.

В целом в межвоен. период обществ. активность народов Тропич. А. проявлялась в более сложных формах по сравнению с кон. 19 — нач. 20 вв. Центрами обществ.-политич. жизни становились этнич. землячества и ассоциации, культурно-просветительные оземства, в т. ч. политич., проф. объединения рабочих и служащих, кооперативы, выборные муниципалитеты в крупных городах, редакции газет, издаваемых самими африканцами. Если в наиб. развитых странах континента — Египте, странах Магриба, ЮАС — важную роль в освободит. движении стали играть профсоюзы, политич. партии и общенац. политич. орг-ции, то в Тропич. А. создание афр. партий (если не считать Либерии, Нигерии и Сенегала) было делом будущего.

Экономич. потрясения в мире капитализма, начавшиеся в кон. 1929, вскоре докатились до А. Попытки империалистов найти выход из кризисного тупика, в частности за счёт усиления эксплуатации народов колоний, вызвали новое обострение противоречий между метрополиями и колониями. Заметно усилилась критика колон. порядков. Антиколон. выступления стали более массовыми.

Межвоен. период в целом отмечен множеством антиколон. выступлений, местами переходивших в вооруж. восстания (в Анголе, Нигерии, Бельг. Конго, Итал. Сомали, Чаде, Ср. Конго, Франц. Камеруне), забастовками или демонстрациями в крупных городах (Сенегала, Дагомеи, Гамбии, Мадагаскара, Франц. Того, Кении, Нигерии, Золотого Берега, Танганьики, Сев. Родезии), крестьянскими волнениями (в Верх-

ней Вольте, Габоне, Руанде, Танганьике, Уганде, Ньясаленде).

В сер. 30-х гг. А. впервые столкнулась с фаш. агрессией. Во время итало-эфиопской войны (1935—36), всколыхнувшей весь континент, СССР был единственной из великих держав, выступившей как в Лиге Наций, так и вне её за пресечение агрессии и оказание помощи Эфиопии. Во мн. колониях были созд. комитеты действия в защиту Эфиопии, проводились демонстрации и митинги протеста, собирались средства в помощь жертвам агрессии.

В годы 2-й мировой войны над Тропич. А. нависла угроза утверждения жесточайших форм колон. и расистского гнёта. Документально, в т. ч. афр. историками, установлено, что гитлеровцы готовили захват афр. колоний, включение их в «жизненное пространство» третьего рейха. Война велась на терр. Эфиопии, Сомали, Судана, Кении, Мадагаскара, Франц. Зап. Африки, Франц. Экв. Африки. Значит. контингенты африканцев были мобилизованы для непосредств. участия в войне на европ., азиат. и сев.-афр. театрах воен. действий. Больших масштабов достигли трудовые мобилизации, реквизиции продовольствия, скота. Война дала известный толчок развитию добывающей и обработ. пром-сти. Несмотря на то что мор. коммуникации с Европой и Америкой оказались в зоне активных воен. действий, А. продолжала поставлять важные виды стратегич. сырья и продовольствия воюющим капиталистич. державам.

В годы войны в африканском обществе наметились дальнейшие сдвиги. Усилилось расслоение крестьянства. Выросла численность рабочего класса. Экономическая окрепла местная буржуазия, в осн. торгово-ростовщическая. Сфера влияния феод.-аристократич. слоёв на экономику и политич. жизнь стала сужаться. Стала возрастать роль рабочего класса в борьбе против колон. гнёта. Однако руководство борьбой сохраняли за собой пробуржуазные слои и группы. В то же время политически укрепилась мелкая буржуазия. Из её представителей, настроенных наиболее радикально, стало формироваться демократич. крыло руководства освободит. движением, массовую базу к-рого составляли крестьяне, рабочие, городские ср. слои. Участие афр. солдат в боях против герм. и итал. фашизма, в т. ч. на терр. самой А., способствовало широкому распространению антирасистской, антиколон. идеологии. Решающий вклад СССР в победу антигитлеровской коалиции явился мощным ускорителем нац.-освободит. движения. В зону нац. освобождения стали втягиваться и обширные области Тропич. А. На заключит. этапе войны всё чаще выдвигалось требование осуществления в колониях радикальных демократич. преобразований. Во время и после 2-й мировой войны в большинстве колоний начали создаваться нац. политич. партии и орг-ции. Резко активизировалось профсоюзное движение. Гл. организаторами антиимпериалистич. борьбы были политич. партии и профсоюзы. Мн. политич. партии, первоначально занимавшие умеренные позиции, под влиянием боевых профсоюзов эволюционировали влево, становясь на путь решит. борьбы с колониализмом. Возникли филиалы обществ. дружбы с СССР, действовавшие в метрополии. В

первых рядах борцов выступали антифашисты — ветераны войны. В повестку дня было поставлено насущное требование — достижение единства самих африканцев в антиколон. борьбе, укрепление антиимпериалистич. солидарности с прогрессивными силами всего мира. Тенденция к сплочению в борьбе против колониализма отчётливо проявилась к кон. 1945 на 5-м Panaфриканском конгрессе, к-рый имел ярко выраженный антиимпериалистич., антиколон. характер.

А. Б. Летнев.

В 40—50-е гг. получила развитие афр. обществ.-политич. мысль, стремившаяся определить задачи и цели антиимпериалистич. революции. Оформилась и концепция *негриту-да*. Возникли разл. варианты «африканского социализма». Выдвинутые концепции под воздействием разного рода факторов эволюционировали, одни — в сторону реформизма, другие — в сторону революц. демократии.

Успехи мировой социалистич. системы, активизация рабочего движения в капиталистич. странах и освободит. борьбы

в Азии и Лат. Америке способствовали дальнейшему распространению идей марксизма-ленинизма среди передовых рабочих, ср. городских слоёв, демократич. интеллигенции афр. стран. Идеи самоопределения, нац. возрождения овладевали сознанием всё новых слоёв коренного нас. Африканского континента.

Наряду с вновь созданными *Суданской коммунистической партией* (1946), *Реюньонской коммунистической партией* (1959), *Коммунистической партией Лесото* (1962), Афр. партией независимости (Сенегал, осн. в 1957) в нац.-освободит. движении активно участвовало левое крыло Партии конгресса независимости Мадагаскара (осн. в 1958), к-рое объявило себя организацией рабочего класса и в своей практич. деятельности руководствовалось учением марксизма-ленинизма (подробнее см. Коммунистическое движение). Революц. идеи проникали и в афр. профсоюзы. Многие из них стремились освободиться из-под контроля реформистских междунар. центров МКСП и профсоюзных федераций метрополий, стоявших на платформе тред-юнионизма. В 1957 было созд. *Всеобщее объединение трудящихся Чёрной Африки*.

В нац.-освободит. движении в Тропич. А. в 1945—60 выделяются два этапа: до сер. 50-х гг. — этап сравнительно «мирного» натиска афр. народов на позиции колонизаторов, а с сер. 50-х гг. — стремительное развитие антиколон. революций (подробнее см. в ст. *Национально-освободительное движение*). Нац.-освободит. движения использовали по-прежнему по преимуществу мирные средства борьбы (забастовки, бойкот иностр. товаров и пр-тий, митинги и демонстрации, петиции и др.). Но там, где колонизаторы в своём стремлении подавить освободит. движение прибегали к силе, им отвечали вооруж. сопротивлением. Так было в Уганде в 1945 и 1949, на о. Мадагаскар в 1947, в Кении в 1952—56, в Камеруне в 1955.

Антиимпериалистич. движение вынудило колонизаторов перейти к политическому маневрированию. И если в первое послевоен. десятилетие они соглашались лишь на мелкие и частичные уступки, то во 2-й пол. 50-х гг. эти уступки стали приобретать принципиальный характер, т. к. затрагивали самые основы колон. режимов. Во мн. колониях начали проводиться конституц. реформы, к-рые африканцы стали использовать для ликвидации политич. господства колониализма. Вокруг условий этих реформ велась ожесточённая борьба. Колонизаторы посредством реформ, допуская африканцев в органы управления, намеревались отсрочить на длит. период полный переход власти в руки нац. сил либо навязать им свои условия независимости и таким образом сохранить в странах Тропич. А. экономич., идеологич., воен.-стратегич. позиции, удерживать эти страны в мировой капиталистич. системе. Кроме того, идя на уступки, они стремились расколоть единый фронт антиколон. сил, привлечь на свою сторону имущие классы, противопоставить их демократич. кругам. Однако большинство нац.-освободит. движений отвечало на манёвры империалистов выдвиганием ещё более решительных требований, среди к-рых главным было требование немедленного предоставления независимости.

Большую роль в развитии нац.-освободит. движения в Тропич. А. сыграли *конференции народов Африки, конференции независимых государств Африки*. Они заложили основы для координации усилий патриотич. сил, для обеспечения взаимной материальной и моральной поддержки. Движущими силами нац.-освободит. революций были рабочий класс, крестьянство, нац. буржуазия и нац. интеллигенция. Нац. буржуазия и примыкавшая к ней часть интеллигенции не были до конца последовательны и решительны в борьбе с империализмом. Господствовавшей идеологией освободит. движений была бурж. и мелкобурж. националистич. идеология (разновидности «афр. национализма»). Руководство политич. партиями, профсоюзами, кооп. об-вами, за





46



47

44. На золотом руднике «Рипаблик голд майнинг комп.» в Южной Африке. 1888.
45. Бурские солдаты присягают на верность немцам во время их совместного подавления восстания тоттенотов в Юго-Западной Африке в 1904—07.
46. Эфиопская кавалерия в Аддис-Абебе во время итальянского вторжения в 1935.
47. Алжир. Демонстрация арабского населения с требованием самоопределения и независимости Алжира. 11 декабря 1960.

48
49
50
51

редким исключением, находилось в руках представителей нац. буржуазии, мелкой буржуазии и нац. интеллигенции. Лишь в отд. случаях среди руководителей политич. партий были видные деятели профсоюзного движения из рабочих. До сер. 50-х гг. политич. партии выступали с платформой единого нац. фронта. По мере приближения независимости в них усиливалась фракционность, нередко приводившая к расколам, к размежеванию на реформистское и революц. течения. Колонизаторы, учитывая участие в нац.-освободит. движениях разнородных социальных, этнич. и нац., религ. групп, провоцировали разногласия и противоречия, чтобы расширить свои возможности для маневрирования. В ряде стран им это удавалось. Так, распалось *Африканское демократическое объединение* во франц. владениях; во мн. англ. колониях орг-ции единого нац. фронта раскололись и возникли конкурировавшие друг с другом политич. партии.

В 1956 освободился Судан, в 1957 — Золотой Берег стал независимой Ганой. В 1958 обрела независимость Гвинея.

Ю. В. Луконин.

1960 год вошёл в историю человечества как «Год Африки». В этом году на политич. карте А. возникло 17 новых независимых гос-в — Камерун, Того, Мали, Сенегал, Мадагаскар, Сомали, Конго-Киншаса (совр. Заир), Дагомея (совр. Бенин), Нигер, Верхняя Вольта (совр. Буркина-Фасо), Берег Слоновой Кости, Чад, Габон, Центральноафр. Республика, Конго-Браззавиль (совр. Конго), Нигерия, Мавритания.

К кон. 60-х гг. антиимпериалистич. революция сокрушила брит., франц. и бельг. колон. империи в А. В течение второго послевоенного десятилетия (1956—66) на Афр. континенте освободилось от колон. зависимости 34 страны.

Несмотря на обретение афр. странами независимости, они продолжали подвергаться сильному политич., дипломатич., экономич. и воен. нажиму со стороны быв. метрополий. В ряде случаев, стремясь задержать развитие антиимпериалистич. революции, империалисты не останавливались перед прямой вооруж. агрессией. Так, после завоевания независимости Конго-Киншаса была организована империалистич. интервенция в эту страну, в результате к-рой было свергнуто законное пр-во во главе с П. Лумумбой. После нар. антифеод. революции на Занзибаре в янв. 1964 англ. пр-во привело в боевую готовность свои войска в восточноафр. странах и направило к Занзибару воен. судно. К вооруж. вмешательству во внутр. дела своих быв. колоний в А. неоднократно прибегала и Франция.

Выдающихся побед добилось нац.-освободит. движение в А. в 70-е гг. После революции в Португалии 25 апр. 1974, свергнувшей фаш. режим, развалилась португ. колон. империя в А., павшая под ударами вооруж. нац.-освободит. движения. Непосредств. результатом краха португ. колониализма явилось завоевание независимости рядом афр. гос-в — Анголой, Мозамбиком, Гвинеей-Бисау, Островами Зелёного Мыса, Сан-Томе и Принсипи.

Пришедшие к власти МПЛА (см. МПЛА — Партия труда) в Анголе и ФРЕЛИМО (см. Партия ФРЕЛИМО) в Мозамбике взяли курс на построение в перспективе социалистич. обще-

ства и осуществили комплекс радикальных социально-экономич. преобразований в интересах широких трудящихся масс. В 1974 в результате революции в Эфиопии пала монархия. Пришедшие к власти революц.-демократич. силы выдвинули программу коренных прогрессивных преобразований, имеющих целью создание предпосылок для построения социалистич. общества. Афр. страны после завоевания независимости развивались разными путями. Выделились следующие осн. группы стран в зависимости от их классовой природы и ориентации политич. и социально-экономич. развития: страны, развивающиеся в конечном итоге в направлении к социализму (страны социалистич. ориентации — Алжир, Бенин, Мадагаскар, Танзания; Ангола, Конго, Эфиопия и др.), страны, развивающиеся в направлении к капитализму (страны капиталистич. ориентации — Марокко, БСК, Габон, Заир, Нигерия, Сенегал, ЦАР и др.). Кроме того, существует группа стран, где уже в настоящее время делаются реальные шаги для изменения под социалистич. лозунгами направления их социального развития (Ливия, Сан-Томе и Принсипи, Зимбабве и др.).

Разделение афр. стран на группы имеет весьма условный характер, а границы между этими группами относительны и размыты. Во всех афр. странах процесс преобразования экономич. структуры традиционно колон. общества в единую систему однотипных производств. отношений (капиталистич. или социалистич.) находится ещё на начальной стадии своего развития. В таком обществе заложена объективная возможность относительно лёгкой смены альтернативных путей обществ. развития.

В гос-вах, развивающихся в направлении к социализму, проводятся глубокие социально-экономич. преобразования, создан широкий гос. сектор в экономике. Командные высоты экономики переходят в руки гос-ва. В числе важнейших мер, осуществлённых в этих странах, следует отметить национализацию ряда пром. пр-тий и банков, конфискацию земель крупных собственников и передачу их в собственность кооперативов и гос. ферм, кооперирование сельского нас., внедрение плановых начал в управление экономикой, национализацию частных школ и больниц, введение бесплатного образования и медицинского обслуживания.

Несмотря на трудности объективного и субъективного характера, стоящие у власти в этих странах революционные партии добиваются известных успехов в создании условий, необходимых для построения в будущем социалистич. общества.

Вместе с тем в этих странах допускается участие местного и иностр. частного капитала в экономич. развитии. Однако, как правило, устанавливается макс. размер частных капиталовложений. Предусматривается также создание и развитие смешанных пр-тий. Но капиталистич. элементы играют подчинённую роль благодаря деятельности гос. сектора. Производств. отношения, формируемые в рамках гос. уклада стран социалистич. ориентации, можно определить как предрассоциалистич. экономич.

В области внеш. политики эти страны придерживаются принципов дружбы и сотрудничества с миром социализма,

52
53
54
55

антиимпериалистич. и антиколониалистского курса, принципов неприсоединения, невмешательства во внутренние дела др. гос-в, поддерживают освободительные движения на Юге А.

В гос-вах капиталистич. развития проводятся социально-экономич. преобразования, к-рые несколько ослабляют позиции иностранного, однако существенно не подрывают позиций местного капитала. Экономика этих стран характеризуется наличием традиционного (полунатурального и мелкотоварного), гос.-капиталистич. и иностр. капиталистич. укладов. Доминирующую роль в экономике этих стран, как правило, играет гос.-капиталистич. сектор. Правящие круги стран капиталистич. ориентации проводят политику поощрения развития капитализма. Результатом этой политики является укрепление позиций иностр. капитала и местной буржуазии. В области внеш. политики эти страны, как правило, следуют принципам политики неприсоединения, многие из них придерживаются прозападной ориентации.

Историч. опыт показывает, что капиталистич. путь развития не способствует решению стоящих перед освободившимися странами важнейших социально-экономич. проблем. Он ведёт к усилению эксплуататорских отношений внутри страны, к ещё большей зависимости её во внеш. плане, к подчинению иностр. капиталу экономич. ресурсов и торможению процессов социально-экономич. развития.

А. М. Хазанов

Ю ж н а я А. В результате 1-й мировой войны британское господство распространилось на всю Юж. А. Лига Наций объявила ЮЗА подмандатной терр. и в 1920 передала мандат на управление ею ЮАС. Объединение Юж. А. под брит. господством, развитие капитализма в ЮАС привело к постепенному установлению общей системы колон. эксплуатации в масштабе всей Юж. А. Не только резерваты, но и протектораты Басутоленд, Бечуаналенд и Свазиленд превратились в резервуары дешёвой рабочей силы для пром-сти ЮАС, прежде всего для золотых рудников Трансвааля. В ЮАС работало ок. 60 % взрослого мужского нас. Басутоленда, 40 % — Бечуаналенда и 20 % — Свазиленда. Приток рабочей силы из Басутоленда оказался особенно велик, поскольку в этом протекторате был острый земельный голод. С провозглашением ЮЗА подмандатной территории её экономика также всё больше привлекалась к ЮАС. Более тесными стали связи ЮАС с колон. экономикой Юж. Родезии, к-рая в 1923 была провозглашена самоуправляющейся колонией с пр-вом, представлявшим белое меньшинство.

Расистско-колон. режимы в Юж. А. становились всё жёстче. В ЮАС с 1924 (с приходом к власти Националистической партии) началось осуществление программы дальнейшего усиления расовой дискриминации, был проведён ряд законов и циркуляров о «цивилизованном труде» (установлен «цветной барьер» в пром-сти, т. е. африканцы официально были отстранены от подавляющего большинства работ, требующих известной квалификации). В 1936 был издан расистский закон о представительстве африканцев в парламенте,

согласно к-рому даже те неск. десятков тысяч африканцев Капской колонии, к-рые пользовались избирательным правом, были исключены из общих с избирателями европ. происхождения списков и выведены в особую «туземную курию». Курия избирала 3 депутатов из лиц европ. происхождения.

Расовая дискриминация пронизала и всё законодательство Юж. Родезии. С 1930 в Юж. Родезии действовал «закон о распределении земель», на основе к-рого были созданы р-ны европ. поселения, где африканцы лишались права владения землёй. Эти р-ны составили почти половину терр. Юж. Родезии; африканцам выделили 94 резервата. В ЮЗА сохранилось введённое герм. властями деление страны на «полицейскую зону» (б. ч. страны — юг и центр, р-ны) и «зону племён» (север). Пределы «полицейской зоны» даже расширились, и там ужесточился полицейский контроль за передвижениями и всей жизнью африканцев, становилась всё более изошённой, как и в ЮАС, система «пропусков» и «разрешений».

В эксплуатации людских и природных ресурсов Юж. А. брит. империализм и империализм ЮАС сотрудничали и соперничали. Соперничество обострялось усиливавшейся активностью африканерского (бурского) национализма. Националистич. партия апеллировала к националистич. и антибританским чувствам африканеров, к традициям бурского республиканизма. Разжигал антибританские настроения африканеров «Брудербонд». Пр-ва ЮАС, возглавлявшиеся крупными африканерскими землевладельцами, добились от Великобритании расширения своих прав, чему способствовал Вестминстерский статут 1931, согласно к-рому была значительно расширена компетенция пр-ва ЮАС, как и др. доминионов. Пр-во ЮАС, получив мандат на управление ЮЗА и фактически превратив её в свою колонию, добивалось распространения своего влияния на брит. владения в Юж. и Вост. А., вплоть до создания большой колон. федерации под эгидой ЮАС. Влияние ЮАС проявилось и в Юж. Родезии, где на референдуме о статуте страны (1922) более 1/3 белых избирателей высказалось за присоединение к ЮАС.

Освободит. движение в Юж. А. развивалось в разных формах: от многочисл. стихийных выступлений до деятельности профсоюзных и коммунистич. партий, последовательно и энергично боровшихся против угнетения и расовой дискриминации. В ЮЗА волнения небольшого племени бондельсвартов в 1922 были подавлены жестокими карат. действиями, включая бомбардировку с самолётов. В 1918 и 1920 в Трансваале произошли многотыс. забастовки горняков-африканцев, в 1922 — забастовка и восстание белых горняков, подавленное 20-тыс. армией. Созданный в 1913 в Кейптауне Союз работников промышленности и торговли в сер. 20-х гг. насчитывал более 100 тыс. чел. Африканский национальный конгресс в кон. 20-х гг. выступил с позиций последователь-

48. П. Лумумба. 49. К. Нкрума. 50. А. Лутули в аэропорту Осло, прибывший для получения Нобелевской премии мира. 51. Э. Мондлане. 52. Г. А. Насер. 53. А. Нето. 54. Дж. Кенната. 55. А. Кабрал.



ной и активной борьбы. Авангардную роль в борьбе трудящихся Басутоленда играла *Лига бедноты*. В 1921 в результате объединения ряда социалистич. орг-ций ЮАС была создана Коммунистич. партия Юж. А. — первая коммунистич. партия на континенте; она стремилась сплотить силы в борьбе против угнетения, расовой дискриминации и сегрегации. Отстаивая идеи интернационализма как в своей программе, так и в практич. деятельности, Коммунистич. партия Юж. А. стала первой в А. партией, отказавшейся от ограничений в приеме в партию по признаку расовой или нац. принадлежности.

Во 2-й мировой войне страны Юж. А., входившие в Брит. империю, оказались на стороне антигитлеровской коалиции. Воинские части ЮАС сражались в Эфиопии, Сев. А. и Италии. Однако в ЮАС многочисл. легальные и полуполигальные профашистские орг-ции («Освева брандваг» и др.) при поддержке «Брудербонда» выступали за выход из антигитлеровской коалиции и даже за прямое сотрудничество с гитлеризмом.

В первые послевоен. годы расовая сегрегация, несколько ослабевшая во время войны, начала вновь ужесточаться. Политика *апартхейда*, введенная в 1948 в ЮАС, распространилась на ЮЗА, оказала большое влияние на положение в Юж. Родезии и поставила в ещё более угнетённое положение отходников из Басутоленда, Бечуаналенда, Свазилленда, Ньясаленда, Мозамбика и др. стран А., работавших на рудниках Трансвааля. Политика апартхейда привела к непрерывному усилению репрессий против орг-ций и лиц, осуждавших расизм и дискриминацию. Одной из осн. мер в законодательстве апартхейда стал «Закон о подавлении коммунизма» (1950). В 1956 в ЮАС были арестованы по обвинению в гос. измене 156 чел. из числа наиб. активных противников апартхейда; суд над ними продолжался вплоть до 1961.

Распространение политики апартхейда на ЮЗА было «узаконено» фактической аннексией этой страны, осуществлённой пр-вом ЮАС. ЮЗА — единственную из подмандатных терр. Лиги Наций — страна-мандатарий отказалась передать в систему опеки ООН.

В Федерации Родезии и Ньясаленда, созданной в составе Брит. империи в 1953, господствующее положение получила расистская верхушка белого меньшинства Юж. Родезии, и мн. расистские порядки Юж. Родезии стали постепенно распространяться на всю «федерацию», вызывая протест афр. населения.

Рост антиколон. и антирасистской борьбы, охвативший в 50-х гг. 20 в. континент, проявился в Юж. А.: в ЮАС — кампания неповиновения несправедливым законам (1952), создание Союза конгрессов (включившего Афр. нац. конгресс, Южноафр. индийский конгресс, Конгресс цветного населения, Конгресс демократов, Южноафр. конгресс профсоюзов) и принятие *Хартии свободы* (1955); в Юж. Родезии — создание Конгресса афр. профсоюзов (1953); в Басутоленде — создание Афр. конгресса Басутоленда (1952); в ЮЗА — ряд забастовок и создание *Народной организации Юго-Западной Африки* (СВАПО). На подъёме антиколон. и

56
57

58



56. Южноафриканские захватчики на территории Анголы. Август 1981. 57. Мирное население Мозамбика — жертвы южнородезийских расистов. 1975. 58. Карикатура ФРЕЛИМО, высмеивающая политику Португалии. 1973. 59. Боевые учения в одной из частей ФАПЛА, Ангола. 60—61. Солдаты народно-освободительной армии Намибии. 62. Карикатура МПЛА, разоблачающая помощь стран Запада салаздровскому режиму.

59
60



61



62

антирасистской борьбы пр-во ЮАС ответило расстрелом мирных демонстраций в Шарпевиле (посёлке африканцев под Йоханнесбургом) и Ланга (посёлке африканцев под Кейптауном) в 1960. Дата этого расстрела (21 марта) по решению ООН ежегодно отмечается как Междунар. день борьбы против расизма.

В 1963 в результате бурного подъёма антиколон. борьбы распалась Федерация Родезии и Ньясаленда, в 1964 провозглашена независимость Малави (быв. Ньясаленд) и Замбии (быв. Сев. Родезия); в 1966 добились независимости Лесото (быв. Басутоленд) и Ботсвана (быв. Бечуаналенд), в 1968 — Свазиленд.

ООН и Междунар. суд ООН в Гааге объявили незаконной аннексию ЮЗА: признав справедливым требование СВАПО называть страну «Намибия», ООН подчеркнула противозаконность оккупации страны. Однако южноафр. расистско-колон. режимы пытались в 60-х гг. и в 1-й пол. 70-х гг. консолидировать свои силы и затормозить дальнейшее развитие освободит. борьбы. Возник союз между властями ЮАС, Юж. Родезии и Португалии. Наиб. важной силой этого союза были правящие круги ЮАС, в мае 1961 провозгласившие свою страну Южно-Афр. Республикой (ЮАР). Расистское пр-во белого меньшинства Юж. Родезии в 1965 в одностороннем порядке (без офиц. санкции Великобритании, хотя и при её попустительстве) провозгласило «независимость» Родезии. Пр-во Португалии, стремясь подавить развернувшееся в Анголе и Мозамбике вооруж. нац.-освободит. движение, рассматривало ЮАР и Родезию как наиболее верных союзников. Власти ЮАР, Родезии и Португалии создавали в масштабе Юж. А. единую инфраструктуру, строили крупные гидроэлектростанции, координировали действия своих секретных служб и объединяли усилия в самых разных сферах с целью создания прочных заслонов на пути дальнейшего развития революц. борьбы. Этим замыслом был в сер. 70-х гг. нанесён удар победой патриотич. сил в Анголе и Мозамбике, а затем в Родезии, провозгласившей себя в 1980 Республикой Зимбабве. Последовавшее с сер. 70-х гг. складывание группы «прифронтовых гос-в» (Танзания, Замбия, Ангола, Мозамбик, Ботсвана, Зимбабве), поставивших целью борьбу против расистского режима ЮАР, создало на Ю. А. новую обстановку.

Правящие круги ЮАР, опираясь на значит. экономич. и воен. потенциал страны, оказывали экономич., политич. и прямое воен. давление на соседние гос-ва. Войска ЮАР неоднократно вторгались в Анголу и др. страны. ЮАР поддерживала марионеточные антиправительственные группировки в Анголе и Мозамбике, использовала наёмников для нападения на ряд стран. Используя поддержку гос-в НАТО, власти ЮАР препятствовали провозглашению независимости Намибии. Вместе с тем пр-во ЮАР с сер. 60-х гг. проводило политику «наведения мостов» по отношению к ряду молодых афр. гос-в, пыталось расколоть их единство.

Во внутр. политике пр-во ЮАР также сочетало жестокие репрессии с маневрированием — с попытками несколько расширить социальную опору, поощряя (в ограниченных масштабах) создание бурж. элементов в среде афр., цветного и инд. населения. Проводимая с кон. 50-х — нач. 60-х гг. поли-

тика бантустанизации (см. в ст. *Бантустаны*) и создания марионеточных гос-в (Транскей, Бопутатсвана, Венда и др.) направлена на раскол афр. нас. по племенному признаку и на лишение африканцев их гражд. прав на всей терр. ЮАР за пределами бантустанов.

Вооруж. действия стали характерной чертой освободит. борьбы. Победа Патриотического фронта Зимбабве в 1980 явилась результатом вооруж. борьбы. В кон. 70-х — нач. 80-х гг. вооруж. отряды СВАПО сражались на терр. Намибии. На терр. ЮАР действовала созданная в 1961 воен. орг-ция «Умконто ве сизве». Восстание в Соуэто (1976) — пригороде Йоханнесбурга послужило прологом революционным выступлениям против режима апартеида. Особого размаха достигли массовые выступления в 1976 и 1985.

В 70-х — нач. 80-х гг. укрепились влияние наиб. передовых сил Юж. А. во главе с Юж.-Афр. коммунистич. партией, Коммунистич. партией Лесото, АНК, СВАПО и др. революц. партиями и орг-циями.

А. Б. Давидсон.

Лит.: Маркс К., Экономические рукописи 1857—1859 гг., Маркс К. и Энгельс Ф., Соч., 2 изд., т. 46, ч. 1—2; Энгельс Ф., Анти-Дюринг, там же, т. 20; Ленин В. И., Империализм, как высшая стадия капитализма, Полн. собр. соч., 5 изд., т. 27; его же, Тетради по империализму, там же, т. 28; Africana. Африканский этнографический сборник, т. 1—12, М.—Л., 1956—80; Историческая наука в странах Африки, М., 1979; Берзина С. Я., Кубель Л. Е., История Африки. Хрестоматия, М., 1979; Источниковедение африканской истории, М., 1977; Народы Африки, под ред. Д. А. Ольдерогге и И. И. Потехина, М., 1954; Бюттнер Т., История Африки с древнейших времен, [пер. с нем.], М., 1981; Тернбул К. Человек в Африке, пер. с англ., М., 1981; Dictionnaire des civilisations africaines, P., 1966; Diop Ch. A., Antériorité des civilisations Nègres: mythe ou vérité historique?, P., 1967; его же, Civilisation ou barbarie..., P., 1981; Fage J., An atlas of African history, L., 1958; Histoire générale de l'Afrique, v. 1—2, P., 1980; The Cambridge history of Africa, v. 1—5, Camb., 1975—82; The Early State, ed. by H. J. Claessen and P. Skalnik, The Hague — [a. o.], 1978; History of West Africa, ed. by J. F. A. Ajayi and M. Crowder, v. 1—2, L., 1971—73; Kees by J. D., The cultural regions of East Africa, L., 1977; History of East Africa, ed. by R. Oliver, G. Mathew, v. 1—3, Oxf., 1963—76; Murdock G. P., Africa. Its peoples and their culture history, N. Y., 1959; La tradition orale. Problématique et méthodologie des sources de l'histoire africaine, Niamey, 1972; The historian in Tropical Africa, L., 1984; The Oxford history of South Africa, ed. by M. Wilson, L. Thompson, v. 1—2, N. Y., 1963—71; General History of Africa, v. 47, Berkly, 1985.

Древняя история: Африка, в кн.: Первобытная периферия классовых обществ до начала великих географических открытий. (Проблемы исторических контактов), М., 1978; Григорьев Г. П., Палеолит Африки, в кн.: [Борисковский И. П., Григорьев Г. П.], Возникновение человеческого общества..., Л., 1977; Кобищанов Ю. М., Аксум, М., 1966; его же, На заре цивилизации. Африке в древнейшем мире, М., 1981; Поллини Ю. К., Из истории этнокультурных контактов Африки и Эгейского мира. Гараманская проблема, М., 1978; Алиман А., Доисторическая Африка, пер. с франц., М., 1960; Кларк Дж. Д., Доисторическая Африка, пер. с англ., М., 1977; Лот А., В поисках фреко-Тассили, пер. с франц., М., 1962; The African iron Age, Oxf., 1971; Background to evolution in Africa, 2 ed., Chi. — L., 1968; Camps G., Les civilisations préhistoriques de l'Afrique du Nord et du Sahara, P., 1974; Clark J. D., The atlas of the African prehistory, L., 1967; Huqot H. J., Le Sahara avant le désert, Colombes, 1974; Mauny R., Les siècles obscurs de l'Afrique noire. Histoire et archéologie, [P., 1971]; Mouri F., Tadrart Acacus: arte rupestre e culture del Sahara preistorico, Torino, 1966; Obeng A. Th., L'Afrique dans l'Antiquité, P., 1973; Oliver R., Fagan B. M., Africa in the Iron Age, s. 500 B. C. to A. D. 1400, Camb., 1975; Origins of African plant domestication, The Hague — P., 1976.

Средневековая история. Белаяв Е. А., Арабы, ислам и арабский халифат в раннее средневековье, 2 изд., М., 1966; Дилигенский Г. Г., Северная Африка в IV—V вв., М., 1961; Жюльен Ш.-А., История Северной Африки. Тунис, Алжир, Марокко, пер. с франц., т. 1—2, М., 1961; Мещ А., Мусульманский Ренессанс, пер. с нем., М., 1966; The Cambridge history of Islam, v. 1, Camb., 1970; Michel A., L'Islam et sa civilisation, VII—XX-e siècle, 2 ed., P., 1977; Амин А. М., Фажд аль-ислам (Заря ислама), 7 изд., Каир, 1959; Талас Мухамед А. Сад, Тарих аль-умма аль-арабия (История арабской нации), т. 1—5, Бейрут, 1957—60; Хасан Али Ибрахим, ат-Тарих аль-ислами аль-амми (Всеобщая мусульманская история), Каир, 1953; Хасан Ибрахим Хасан, Тарих аль-ислам ас-сийаси (Политическая история ислама), Каир, 1935; Хусейн Таха, аль-Фитна аль-Кубра (Великая смута), т. 1—2, Каир, 1947—53.

Древние и средневековые источники по этнографии и истории народов Африки южнее Сахары, т. 1—2, М.—Л., 1960—65; Годинер З. С., Возникновение и эволюция государства в Буганде, М., 1982; Киселев Г. С., Хауса. Черны этнической, социальной и политической истории (до XIX столетия), М., 1981; Кобищанов Ю. М., Северо-Восточная Африка в ранне-средневековом мире (VI—середины VII вв.), М., 1980; Козлов С. Я., Фульбе Футат-Джаллона. Черны этнической, политической и социальной истории, М., 1976; Кочакова Н. Б., Городе-государства йорубов, М., 1958; его же, Рождение африканской цивилизации: Ифе, Ойо, Бенин, Дагомея, М., 1986; Ксенофонтова Н. А., Народ Зимбабве. (Черны социально-экономической истории), М., 1974; Кубель Л. Е., Социальная держава. Опыт исследования социально-политического строя, М., 1974; Ольдерогге Д. А., Древности Бенина, [Ч.] 1—3, в кн.: Сб. Музея антропологии и этнографии АН СССР, т. 15—17, М.—Л., 1953—57; его же, Западный Судан в XV—XIX вв. Черны по истории и истории культуры, М.—Л., 1960; Орлова А. С., История государства Конго (XVI—XVII вв.), М., 1968; Орлова А. С., Львова С. С., Страници истории Великой Саванны, М., 1978; Томановская О. С., Лоанго, Канонго и Нгойо. Историко-этнографический очерк, М., 1980; Фадеев Л. А., Мономотапа. Древняя африканская цивилизация в Междуречье Замбези — Лимпопо, в кн.: Африканский этнографический сборник, [а.] 4, М.—Л., 1982; Этническая история Африки. Доколониальный период. Сб. ст., М., 1977; Иванов Н. А., Османское завоевание арабских стран, М., 1964; Рабеманандара Р. В., Маджаскар. История мальгаской нации, пер. с франц., М., 1956; Bovill E. W., The golden trade of the Moors, L., 1958; Chittick N. N., Kiwa. An Islamic trading city on the East African coast, v. 1—2, Nairobi, 1974; Cuq J. M., Recueil des sources arabes concernant l'Afrique occidentale du

VIII-e au XVI-e siècle, Bilad al-Sudan, P., 1975; East Africa and the Orient. Cultural synthesis in pre-colonial times, N. Y., — L., 1975; Freeman-Grenville G. S. P., The East African coast. Select documents from the first to the earlier nineteenth century, Oxf., 1962; Heusch L. de, Le Rwanda et la civilisation interethnique, Brux., 1966; Malowist M., Europa a Afrika Zachodnia w dobie wczesnej ekspansji kolonialnej, Warsz., 1969; Mauny R., Tableau géographique de l'Ouest africain au moyen âge. D'après les sources écrites, la tradition et l'archéologie, Dakar, 1961; Slavery in Africa. Historical and anthropological perspectives, ed. by S. Miers, J. Kopytoff, Madison, 1977; Monteil Ch., Les empires du Mali, P., 1968; Nadel S. F., A black Byzantium. The Kingdom of Nupe in Nigeria, L. — [a. o.], 1961; Lebeuf J.-P., Archéologie tchadienne, P., 1962; Palmer H. R., The Bornu, Sahara and Sudan, N. Y., 1970; Shaw T. H., Igbo-Ukwu. An account of archaeological discoveries in Eastern Nigeria, v. 1—2, L., 1970; его же, Nigeria: its archaeology and early history, L., 1978; Summers R., Zimbabwe. A Rhodesian mystery, L., 1963; Urvoy Y., Histoire de l'empire du Bornou, P., 1949; Van Sina J., Kingdoms of the Savanna, Madison, 1966; Willett F., Ife in the history of West African sculpture, L., 1967.

Новая история: История германского колониализма в Африке, пер. с нем., М., 1983; История национально-освободительной борьбы народов Африки в новое время, М., 1976; История Африки в XIX — начале XX в., М., 1967; Рекло Э., Земля и люди, т. 12—14, СПб., 1893—95; Абрамова С. Ю., Африка: четыре столетия работорговли, М., 1978; Говорят африканские историки, М., 1977; Горнунг М. Б., Липец Ю. Г., Олейников И. Н., История открытия и исследования Африки, М., 1973; Дармштеттер П., История раздела Африки (1870—1919), пер. с нем., М.—Л., 1925.

Луций В. Б., Новая история арабских стран, 2 изд., М., 1966; The Cambridge history of Islam, v. 2, Camb., 1970; Hourani A., Arabic thought in the Liberal Age, 1798—1939, L., 1962; Аль-Хусри Сати, Тарих аль-аллям аль-араби филь-вакт аль-хадис (История арабского мира в новое время), Бейрут, 1960.

Субботин В. А., Колонии Франции в 1870—1918 гг. Тропическая Африка и острова Индийского океана, М., 1973; Френкель М. Ю., США и Либерия. Негритянская проблема в США и образовании Республики Либерия, М., 1964; Смирнов С. Р., История Судана (1821—1956), М., 1968; Бартницкий А., Мантелль-Нечко И., История Эфиопии, пер. с польск., М., 1976; Цыпкин Г. В., Эфиопия: от раздробленности к политической централизации (вторая половина XIX — начало XX в.), М., 1980; История Нигерии в новое и новейшее время, М., 1981; Винокуров Ю. Н., Орлова А. С., Субботин В. А., История Замбии в новое и новейшее время, М., 1982; Хазанов А. М., Экспансия Португалии в Африке и борьба африканских народов за независимость (XVII—XVIII вв.), М., 1976; Овчинников В. Е., История Танзании в новое и новейшее время, М., 1986; Сюрэ-Каналь Ж., Африка Западная и Центральная. География. Цивилизация. История, пер. с франц., М., 1961; Colonialism in Africa, 1870—1960, ed. by L. H. Gann and P. Duignan, v. 1—2, Camb., 1969—70; Cornevin R. et M., Histoire de l'Afrique des origines à la deuxième guerre mondiale, 3 éd., P., 1970; Westermann D., Geschichte Afrikas. Staatenbildungen südlich der Sahara. Köln, 1952; Zamani: a survey of East African history, ed. by B. A. Ogot, new ed., Nairobi, 1975; Wickins P. L., An economic history of Africa from the earliest times to Partition Cape Town, 1980.

Бантинг Б., Становление южноафриканского рейха, пер. с англ., М., 1965; Давидсон А. Б., Мателе и мафона в борьбе против английской колонизации, 1888—1897, М., 1958; Давидсон А. Б., Южная Африка. Становление сил протеста, М., 1972; Потехин И. И., Формирование национальной общности южноафриканских банту, М., 1955; Ферст Р., Юго-Западная Африка. Историко-публицистический очерк, пер. с англ., М., 1965; Cory G. E., The rise of South Africa, v. 1—6, Capetown, 1965; From protest to challenge. A documentary history of African politics in South Africa, 1882—1964, v. 1—4, Stanford, 1972—77; Drechsler H., Südwestafrika unter deutscher Kolonialherrschaft. Der Kampf der Herero und Nama gegen den deutschen Imperialismus (1884—1915), B., 1966; Houghton D. H., The South African economy, 4 ed., Cape Town — N. Y., 1976; Serfontein J. H. P., Namibia?, L., 1976; Simons H. J. and R. E., Class and colour in South Africa, 1850—1950, Harmondsworth, 1969; South African communists speak. Documents from the history of the South African Communist Party, 1915—1980, L., 1981; Troup F., South Africa. An historical introduction, Harmondsworth, 1975; Unity in Action. A photographic history of the African National Congress (South Africa), 1912—1982, L., [1982]; Walker E. A., History of Southern Africa, 3 ed., L. — [a. o.], 1957.

Новейшая история: Шпирт А. Ю., Африка во второй мировой войне, М., 1959; Новейшая история Африки, 2 изд., М., 1968; На новом пути, М., 1968; Политические партии Африки, М., 1970; Африка: возникновение отсталости и пути развития, М., 1974; Вооруженная борьба народов Африки за свободу и независимость, М., 1974; Брутенц К. Н., Современные национально-освободительные революции, М., 1974; Ульяновский Р. А., Политические портреты борцов за национальную независимость, М., 1983; его же, Победы и трудности национально-освободительной борьбы, М., 1985; История национально-освободительной борьбы народов Африки в новейшее время, М., 1978; Великий Октябрь в Африке, М., 1980; Международное рабочее движение. Рабочий класс и национально-освободительные революции после Второй мировой войны, М., 1985, т. 7; Громико А. Н., Африка: прогресс, трудности, перспективы, М., 1981; Идеология революционных демократов Африки, М., 1961; [Брутенц К. Н., Громико А. А., Старушко Г. Б. и др.], Социалистическая ориентация освободившихся стран. Некоторые вопросы теории и практики, М., 1982; Глобальные проблемы современности и Африка, М., 1983; Иванов А. А., Социалистический выбор в Африке и идеологическая борьба, М., 1984; Идеологические процессы и массовое сознание в развивающихся странах Азии и Африки, М., 1984; Африка. Страны социалистической ориентации в революционном процессе, М., 1984; Максимов С. Л., Столицы и лица в Л. С., Наименее развитые страны Африки. Проблемы и перспективы, М., 1984; Политические партии современной Африки. Справочник, М., 1984; Косухин Н. Д., Формирование идеино-политической стратегии в африканских странах социалистической ориентации, М., 1980; его же, Современная революционная демократия освободившихся стран: тенденции развития, М., 1982; его же, Арена борьбы идей — Африка, М., 1985; Social change. The colonial situation, N. Y., 1966; Geïss I., The pan-African movement, L., 1974; LOTH N., Geschichte Afrikas, Tl. 2, B., 1976; Davidson B., Africa in modern history. The search for a new society, L., 1978; Kuma N'Dombe A., Hitler voulait l'Afrique, P., 1980.

Новейшая история арабских стран (1917—1966), М., 1968; Примаков Е. М., Восток после краха колониальной системы, М., 1982; Тума Э., Национально-освободительное движение и проблема арабского единства, М., 1977; Аль-Аккад Салах, аль-Магриб аль-араби (Арабский Магриб), Каир, 1962; Амар Ибрахим, ас-Саура аль-каумийа фи Миср (Национальная революция в Египте), Каир, 1956; Аль-Фаши Аллал, аль-Харакат аль-истиклялияя филь-Магриб аль-араби (Движение за независимость в Арабском Магрибе), 4 изд., Ребат, 1980.

Зусманович А. З., Потехин И. И., Джексон Т., Принудительный труд и процветание в негритянской Африке, М., 1933; Иорданский В. Б., Тупики и перспективы Тропической Африки, М., 1970; Ольдерогге Д. А., Колониальное общество — этап в этническом развитии Тропической Африки (постановка проблемы), в кн.: Проблемы населения и хозяйства стран Африки, Л., 1973; Летнев А. Б., Общественная мысль в Западной Африке, 1918—1939, М., 1993; Sik E., Histoire de l'Afrique Noire, t. 2—4, Bdpart, 1968—79; Ki-Zerbo J., Histoire de l'Afrique Noire, P., 1978.

Апартгейд. Его последствия для образования, науки, культуры и информации, [пер. с англ.], М., 1969; Горднов В. П., Чёрные жители «белого» города. Жизнь и борьба африканского гетто, М., 1983; его же, Южно-африканский рабочий класс в борьбе против реакции и расизма (50—60-е гг. XX в.), М., 1969; Громыко А. Н. А., Конфликт на Юге Африки. Международный аспект, М., 1979; Гук Ю. И., Внешняя политика ЮАР, М., 1973; Демкина Л. А., Крах Федерации Родезии и Ньясаленда, М., 1965; Лерумо А., 50 лет борьбы. История Южно-Африканской Коммунистической партии, 1921—1971, пер. с англ., М., 1973; Макаров А. А., Борьба африканского населения ЮАР (70-е годы XX в.), М., 1981; Покровский А. С., Монополистический капитал в странах Южной Африки, М., 1976; Тулов Б. С., Родезийский кризис, М., 1974; Урнов А. Ю., Политика ЮАР в Африке, М., 1982; Черкасова И. В., Внешнеэкономические связи ЮАР, М., 1977; Южно-Африканская Республика. Экономический справочник, М., 1982; Cornuvin M., La République Sud-Africaine, P., 1982; Southern Africa and the United States, N. Y.—L., 1968; Halpern J., South Africa's hostages, Basuto-land, Bechuanaland and Swaziland, Harmondsworth, 1965; Kuper L., An African bourgeoisie. Race, class and politics in South Africa, New Haven—L., 1965; Rogers B., Divide and rule. South Africa's Bantustans, L., 1976; South Africa. Time running out. The report of the Study commission on U.S. policy towards Southern Africa, Berk.—Los Ang., 1981.

Философия

Начало распространения филос. мысли на терр. А. относится к 3 в. до н. э., когда в Александрии по инициативе перипатетика Деметрия Фалерского была создана знаменитая библиотека и по приглашению Птолемея I Сотера в этот город переселились мн. греч. писатели и учёные, в т. ч. философы Гекатей Абдерский, Стратон, Феодор Киренский. Став ещё при Птолемеях крупнейшим центром эллинистич. культуры, Александрия сохранила своё значение и в более позднюю эпоху; так, напр., в этом городе учились видные представители скептицизма — Энесидем (кон. 1 в. до н. э. — нач. 1 в. н. э.) и Секст Эмпирик (2 в.). Здесь взаимодействие егип., греч. и ближневост. филос. и религ. традиции, что отразилось на характере местных филос. школ. К 1 в. до н. э. восходит традиция александрийского неопифагореизма, тесно переплетающегося со средним платонизмом. Для александрийского платонизма в целом характерны пропифагорейская ориентация и интерес к вост. верованиям. К этой традиции примыкают Филон Александрийский (кон. 1 в. до н. э. — 1 в. н. э.), разработавший принципы платоновской философии применительно к истолкованию ветхозаветных текстов, платоник Аммоний (1 в.), прививший своему ученику Плутарху Херонейскому интерес к вост. мудрости, и Аммоний Саккас (2—3 в.), участником кружка к-рого был основоположник неоплатонизма Плотин (3 в.), а позже — Гипатия (4 — нач. 5 в.), у к-рой учился перешедший в христианство Синесий. Здесь же у Олимпиодора Старшего учился Прокл (5 в.), будущий глава афинской школы неоплатонизма. В нач. 5 в. возникла александрийская школа неоплатонизма, занятая в основном комментированием логич. сочинений Аристотеля. В числе её поздних представителей были христиане: Иоанн Филопон (5—6 в.), после обращения в христианство выступивший с критикой неоплатонич. учения о вечности мира, и комментаторы Илия и Давид (нач. 7 в.).

С распространением в Египте и Сев. А. христианства Александрия стала также одним из гл. центров христ. спекулятивной теологии, к-рая впервые вобрала здесь в себя элементы платонизма (особенно в филоновском варианте) и стоицизма. К кон. 2 в. в Александрии уже существовала катехитич. школа, задача к-рой состояла в наставлении в христ. вере готовящихся к крещению язычников. Возглавивший эту школу Климент Александрийский (умер до 215) предпринял первую серьёзную попытку систематич. разработки христ. догматики; эта работа, но в ещё более широком масштабе, была продолжена его преемником по руководству школой Оригеном (умер ок. 254), оставившим огромный свод апологетических, назидательных, библейско-критич. и догматич. сочинений. Несколькими иными путями развивалось христ. богословие в Сев. А. (к 3. от Египта), где сильнее сказывалось влияние рим. риторико-юридич. культуры. С афр. церковью связана деятельность мн. христ. апологетов 2—3 вв. (Тертуллиана, Лактанция, Клириана); уроженцами

Сев. А. были Марий Викторин (4 в.) и Августин (4—5 вв.) — крупнейшие представители зап. патристики.

Распространение христианства в Юж. и Вост. Средиземноморье стимулировало возникновение в этом регионе (в частности, в Египте) многочисл. гностических сект (2—3 вв.); большинство известных нам гностических сочинений, в т. ч. «Пистис София», две книги Иоу, а также тексты из б-ки Наг-Хаммади, дошли в коптских изводах. Вероятно, егип. корни имела традиция герметизма (расцвет — во 2—3 вв.) — синкретич. религ.-филос. учения, сочетавшего элементы популярной философии, астрологии, алхимии и магии и получившего название от имени Гермеса Трисмегиста, отождествлявшегося с егип. богом Тотом.

После араб. завоеваний 7 в. в Магрибе и Египте получили распространение гл. направления филос. и религ.-филос. мысли мусульм. средневековья — калам, суфизм, исмаилизм (ставший офиц. идеологией Фатимидского халифата) и философия эллинико-эллинистич. ориентации (фалсафа). С Сев. А., находившейся в тесных культурных контактах с мусульм. Испанией, связана жизнь философов (фаласифа) Ибн Баджи (11—12 вв.) и Ибн Рушда (12 в.), к-рые разделяли со своими вост. предшественниками (аль-Фараби, Ибн Сина) убеждение в превосходстве знания над верой, но стремились более чётко разграничить сферы компетенции философии и религии. В Сев. А. и Египте в 14 в. жил выдающийся араб. историк и социолог Ибн Хальдуна.

Одновременно с арабомусульм. философией и преим. на араб. яз. в Сев. А. и Египте создавалась еврейская филос. лит-ра. В Египте жил видный представитель иудейского калама Саадья Гаон (10 в.). В Сев. А. часть жизни провёл Авраам Ибн Эзра (12 в.), волнодумец, отрицавший принадлежность «Пятикнижия» Моисею. В Марокко и Египте после вынужденного отъезда из мусульм. Испании жил классик ср.-век. еврейской философии Моисей Маймонид (12 — нач. 13 вв.).

После Ибн Хальдуна философия в Сев. А. и Египте вступила в полосу застоя. Здесь, как и среди населения Тропич. А., принявшего ислам или христианство, мировоззренч. идеи вплоть до 20 в. не выходят за рамки мусульм. (в частности, суфийского) и христ. верований. Правда, в 18 в. Тропич. А. (Гана) дала миру одного профессионального философа — Амо. Вывезенный в младенчестве в Европу, Амо получил филос. образование в Германии, где вёл преподават. и науч. деятельность, написал ряд трактатов (в частности, с критикой витализма), а впоследствии вернулся в А. Однако его филос. творчество целиком принадлежит европейской культуре.

Интерес к философии вновь пробуждается на континенте в кон. 19 — нач. 20 вв., в Египте, в связи с зарождением бурж. идеологии и развитием нац.-освободит., а также просветительской и религ.-реформаторского движений, борющихся за приобщение арабов к культурным достижениям Европы. Борьба против религ. мировоззрения принимала радикальные формы у последователей дарвинизма — Шибли Шмайиля (ливанца, жившего в Египте) и Саламы Мусы (одного из создателей Социалистич. партии в Египте). Вместе с тем предпринимались попытки примирения эволюц. теории с религией (Исмаил Мазхар). Большой популярностью пользовались также концепции вульгарного материализма, позитивизма Г. Спенсера, идеи А. Шопенгауэра и Ф. Ницше. Однако в период между двумя мировыми войнами даже в Египте (не говоря о др. афр. странах) почти не было ни профессиональных философов, ни широкой читательской аудитории, достаточно образованной для восприятия совр. филос. учений. Из среды белого населения Юж. А. вышел Я. Х. Смэтс, гос. деятель и философ, разработавший идеалистич. концепцию холизма, согласно к-рой эволюцией форм материи управляет нематериальный и непознаваемый «фактор целостности».

После 2-й мировой войны во мн. ун-тах араб. стран А. были созданы отделения философии; изучение этого предмета было введено в программы ср. общеобразоват. школ. Активизировалась начатая во 2-й пол. 19 в. работа по изданию памятников ср.-век. арабомусульм. философии. Но т. к. философия (фалсафа), как и калам (поскольку он не ограничивался чисто богословской проблематикой), рассматри-

васалась как наука, чуждая исламу, религ. мысль и мысль философская развивались более или менее изолированно, хотя с обеих сторон проявлялась тенденция к сближению, при к-ром философия выступала фактором модернизации, а религия — самобытности. Попытки привнести в ислам филос. мысль зап. типа встречали противодействие со стороны мусульм. традиционалистов.

Представители мусульм. апологетики (египтянин Сайид Кутб и др.) считали Коран и хадисы достаточным для мусульманина источником сведений о мире и человеке. Более умеренную позицию занимали Халид Мухаммед Халид, Юсуф Карам, Аббас Махмуд аль-Аккад, Осман Амин. С нач. 80-х гг. стало оформляться идейное течение «мусульм. левых», группирующихся вокруг издаваемого в Каире периодич. сб-ка «Аль-Ясар аль-ислами» и выходящего в Тунисе «журнала футурологической мусульм. мысли» под назв. «21—15». Представители этого течения (Хасан Ханафи и др.), исходя из факта глубокой религиозности мусульм. масс и недоступности им истин, изложенных в филос. форме, ставят своей целью сознат. использование ислама в борьбе за освобождение трудящихся от эксплуатации.

Наряду с этим в обществе мысли араб. стран получили распространение доктрины, представляющие нек-рые осн. направления совр. бурж. философии, принципы к-рых здесь пытались сблизить с теми или иными элементами нац. духовного наследия, прежде всего с исламом. Неегегельянство нашло себе сторонника в лице работавшего в Ливии философа Имама Абд аль-Фаттах Имама, к-рый противопоставлял марксизму «революционную» диалектику Г. В. Ф. Гегеля и утверждал тождество гегелевского абсолютного духа и бога ср.-век. арабомусульм. философии. Однако большей популярностью среди либеральной араб. интеллигенции пользовались зап. концепции антропологич. направления, прежде всего экзистенциализм. Следуя за М. Хайдеггером, егип. философ Абд ар-Рахман Бадави противопоставляет «неистинному» бытию объектов «истинное» бытие субъекта, проявляющееся в творческой активности индивида в форме свободного выбора. Экзистенциализм Бадави направлен против «ср.-век. форм подавления личности» в религии и претендует на то, чтобы стать основой «нового араб. гуманизма», аналоги к-рого он находит в суфизме. Религ. экзистенциализм представлен егип. философом Закарией Ибрахимом. Человек, утверждает Ибрахим, стоит перед лицом враждебного ему «другого» (объективированного мира) и осознаёт себя именно через отрицание его этим «другим». Противоречие между ними снимается в тот момент, когда человек приходит к богу. Человек есть существо по природе религиозное (атеизм, и в частности марксизм, согласно Ибрахиму, есть также разновидность религии). Нек-рые философы, стремясь преодолеть субъективистскую ограниченность экзистенциализма, обратились к персонализму. Так, марокканский философ Мухаммед Азиз Лахбаби, известный своими антиколониалистскими выступлениями, не признаёт жизни субъекта вне общества, но последнее предстаёт в его концепции «реалистического персонализма» как конгломерат личностей, объединённых верой в определённые духовные (прежде всего нравственные и эстетические) ценности. Отрицая ненавистный ему колониализм и капитализм, Лахбаби свой социальный идеал связывает с проведением во всемирном масштабе реформ морального и социального порядка, в установлении равновесия между материальными и духовными сторонами цивилизации (ислам уже много веков «сеет зёрна персонализма»). В 1973 на филос. конгрессе в Варне Лахбаби выступил с докладом «За африканский персонализм», в к-ром пытался показать близость мировосприятия арабов и жителей Тропич. А.

Сциентистско-позитивистское направление представлено в работах египтянина Заки Нагиба Махмуда. Последователь логич. позитивизма, этот учёный ищет в своей философии оправдание приписываемого им совр. арабу «дуализма земли и неба», означающего его раздвоенное состояние прежде всего между знанием и верой, а также между зап. и вост. началами в жизни, настоящим и прошлым. Примирение этих противоречивых позиций достигается у него ссылкой на то, что принцип противоречия применим только к науч-

ным, строго верифицируемым суждениям, тогда как ценностные суждения, к каковым он относит нравственные, эстетич. и религ. принципы, выходят за пределы науки и зависят исключительно от образа жизни данного общества.

В обществе жизни Египта делались также попытки философски обосновать идеи «араб. социализма». Так, в частности, один из теоретиков араб. национализма Исмет Сейф ад-Даула выступил с работами о «диалектике человека». Диалектика, утверждает Сейф ад-Даула, присуща только человеку, поскольку лишь он выступает в качестве творческого начала. В своём развитии человек преодолевает противоречие между объективными условиями («продолжение прошлого») и своими потребностями («желаемое будущее»). Осуществляется это путём элиминации из прошлого того, что не соответствует будущему, а из будущего — того, что не соответствует объективным условиям и специфич. законам их изменения. Сейф ад-Даула не отрицает классовой борьбы, но она признаётся исключительно за пределами развивающихся стран. Для последних главное — «социальная борьба», т. е. борьба за независимость и ликвидацию экономич. отсталости. Социализм означает для него не уничтожение частной собственности и эксплуатации, а устранение экономич. принуждения, ибо в развивающихся странах, по его мнению, частная собственность на орудия и средства производства может играть позитивную роль при условии, если она контролируется гос-вом, что вместе с тем предполагает «взаимное ограничение» и «взаимную корректировку» индивидуальных свобод. Свои мысли Сейф ад-Даула подкрепляет выдержками из Корана.

В Египте, где филос. жизнь была более активной, появлялись концепции, претендующие на самобытность: «теория интеграции» Юсуфа Мурада, «биологич. интерпретация истории» Камиля Хусейна, «теория равновесия» Тауфика аль-Хакима.

Толчком для развития филос. мысли в странах Тропич. А. явилось пробуждение нац. самосознания. В период деколонизации здесь возникла обширная литература о самобытной «африканской философии», идеи к-рой вызревали ещё во второй половине 19 в. среди афр. интеллигенции, получившей европейское образование.

Один из главных её провозвестников Э. У. Блайден, занимавший гос. посты в Либерии, утверждал, напр., что для прогресса афр. общества и его равноправного участия в развитии мировой культуры нужна философия, к-рая выростала бы из самой афр. действительности и выражала сущность «афр. личности».

Появление концепции «афр. философии» было подготовлено теорией прамонотеизма, усматривавшей за магическими, фетишистскими и др. представлениями африканцев древнейший пласт веры в единого бога. Эта теория способствовала христианизации традиц. афр. верований и в то же время открывала дорогу для воссоздания «философии» афр. народов посредством концептуального истолкования их верований, культов, обрядов и фольклора. В систематизированном виде такая реконструкция была предпринята бельг. миссионером П. Темпельсом в кн. «Философия банту» (1945, франц. пер. 1949), послужившей образцом для дальнейших попыток такого рода. Онтология банту, по Темпельсу, зиждется на идее силы, понимаемой не статически в качестве атрибута бытия (как в европ. философии), а динамически, в качестве некоей «жизненной силы», к-рая на метафизич. уровне передается от бога его творениям, на социальном — от обожаемых праотцов, основателей родов — предкам и от них — ныне живущим поколениям, а на физич. уровне образует иерархию животных, растительных и минеральных сил. Идея «жизненной силы» образует основу и этики банту: благо — всё, что увеличивает эту силу; зло — всё, что её уменьшает. Темпельс рассматривает силы в постоянном взаимодействии, основанном на метафизич. зависимости творения от боготворца.

Темпельс адресовал свою книгу миссионерам и представителям колон. администрации (не случайно одна из её глав наз. «Философия банту и наша цивилизаторская миссия»), поэтому она подвергалась острой критике как своего рода апология колониализма (Э. Сезер, 1955, и др.). В то же

время притягательность идеи «афр. философии» для идеологов афр. национализма была столь велика, что на 2-м конгрессе негритянских деятелей культуры (Рим, 1959) подкомиссией по философии было предложено, исходя из мифов, легенд, традиций афр. народов, сформулировать категории самобытной афр. мудрости.

Идеи воссоздания «афр. философии» (на основе методологии, предложенной Темпельсом) получили развитие как в религиозной, так и в светской лит-ре. Руандийский аббат А. Кагаме в кн. «Банту-руандийская философия бытия» (1956) и «Сравнительная философия банту» (1976) выводит «философию банту» преим. из анализа языка киньяруанда как «овеществлённого» мировоззрения. В языке киньяруанда Кагаме находит, в частности, систему понятий, сопоставимых с аристотелевскими категориями, выражение законов тождества, противоречия, исключённого третьего и т. д. Восстанавливаемую таким путём «неписаную» философию как продукт коллективного творчества Кагаме ставит выше «писаной» философии — результата умственных усилий индивида.

С кон. 50-х гг. множество других работ на аналогичные темы опубликовано афр. авторами по материалам отд. стран и этнич. групп. Конголезский аббат В. Мулаго пишет об «экзистенциальной диалектике банту»; А. Макариза публикует монографию о «диалектике бурунди»; католический священник М. А. Мабона выступает с работами об «афр. философии» и «афр. духовности»; А. Рахадзаризафи сравнивает «мальгашскую мудрость» с христ. теологией; францисканский священник Ф. М. Луфулуубо сопоставляет «философию банту» с догмами католицизма; протестантский пастор из Камеруна Ж. К. Бахонен выступает с книгой об «афр. метафизике»; кенийский пастор Дж. Мбити в ряде монографий даёт филос.-теологич. интерпретацию афр. верований.

Вопросами «афр. философии» занимаются и теоретики светского направления: нигерийский учёный Адесанья рассуждает о «метафизич. мысли йоруба»; исследователь из БСК Х. Мемель-Фоте пытается сформулировать концепцию мира у бамбара и догон; ганский исследователь У. Абрахам издаёт кн. «Дух Африки»; камерунский исследователь Б. Ж. Фуда публикует диссертацию о «негро-афр. философии существования»; бенинский учёный И. П. Лалейе издаёт диссертацию о «концепции личности» у йоруба; о «философии жизни» у йоруба пишет нигерийский исследователь Дж. О. Аволалу, у народности фон — бенинский исследователь Ж. де Суза, у жителей Мадагаскара — мальгашский исследователь Э. Мангалаза. Л. Сенгор под влиянием Темпельса стал говорить о «негритянской метафизике» и «экзистенциальной онтологии» африканцев.

Хотя при толковании «афр. философии» иногда проводятся параллели с нек-рыми учениями зап.-европ. философии (интуитивизм, экзистенциализм, учение Тейяра де Шардена и др.), гл. упор делается на её самобытность. Специфика «афр. мудрости» усматривается при этом в отсутствии характерного для зап. мысли дуализма отдельного и всеобщего, человека и природы, духа и тела, жизни и смерти, сакрального и профанического, в динамич. понимании сущего как иерархич. совокупности взаимодействующих сил, в подчёркивании гармонии человека с др. людьми и с окружающим миром, в отсутствии противоположности мысли и действия, рационального и иррационального. Так, Сенгор утверждал превосходство эмоционально-ценностного подхода африканцев к миру над рационально-познавательным подходом европейцев: в дальнейшем он признал взаимодополнительность европ. и афр. культур и, опираясь на учение Т. де Шардена, стал развивать идею конвергенции культур в обще-человеческом движении к вселенской цивилизации. В идеологич. плане концепция «афр. философии» тесно связана с теориями негритюда, «афр. личности», «африканского социализма», с учениями, подчёркивающими самобытность обществ. развития афр. народов, к-рым приписываются такие качества, как «сообщество душ» (Сенгор), «коллективный образ жизни» (П. Кануте, Мали), «коммуналистич. мировоззрение» (Т. Мбойя, Кения), «дух солидарности» (Ж. Ки-Зербо, Буркина-Фасо) (см. также *Африканской исключительности концепция*).

К нач. 80-х гг. концепция «афр. философии» стала подвергаться критике афр. теоретиками, рассматривающими философию как средство рационального познания, критической оценки и практического преобразования общества. А. П. Хунтонджи и С. С. Адотеви (Бенин), М. Това (Камерун), Одера Орука (Кения), Л. Анкунде (Того) и др. обвиняют авторов концепции «афр. философии» в том, что они занимаются новым мифотворчеством, пытаются путём реконструкции филос. представлений, якобы содержащихся в мифах, сказках, притчах, пословицах и языках народов Африки или выводимых из бесед с вождями и жрецами различных племён, приписать африканцу собственные идеи. Полученный таким образом комплекс мировоззренческих идей эти критики называют «этнофилософией» (термин впервые был применён Товой), считая, что она выдаёт за философию чисто этнографич. материал и выполняет в странах Африки охранительную функцию.

А. В. Сагадьяев.

Всё более широкое влияние на социально-филос. мысль в А. оказывает марксизм-ленинизм, начало распространения к-рого связано с деятельностью коммунистич. партий и орг-ций, возникших в ряде афр. стран в нач. 20-х гг. В 1932 парижские студенты из афр. стран и с Антильских о-вов в своём манифесте «Самооборона» писали: «Мы — сторонники диалектического материализма Маркса, свободного от всяких тенденциозных толкований и успешно проверенного делами Ленина». Марксизм-ленинизм — основа формирования идеологии революц. демократов, к-рые в ходе борьбы с колониализмом интересовались прежде всего марксистско-ленинским анализом капитализма, тактикой антиимпериалистич. борьбы и т. п. (ранние работы К. Нкрумы, концепции лидеров левого крыла рабочего движения в Нигерии в кон. 40-х — нач. 50-х гг., дискуссии 50-х гг. во франц. колониях, посвящённые сущности обществ. классов в А. и роли, к-рую каждый из них может сыграть в борьбе за независимость).

В 60-х гг., после обретения большинством афр. стран политич. суверенитета, в идеологии африканских революционеров всё чаще наблюдалось обращение к марксизму.

Нкрума обосновывал свою философскую концепцию рядом принципов диалектич. и историч. материализма, хотя и считал идеологию определяющей силой развития общества.

Последние десятилетия идут оживлённые дискуссии о возможностях использования марксистской методологии в решении осн. проблем Афр. континента. Так, на междунар. семинаре афр. философов (1978, Котону) в докладе А. П. Хунтонджи (Бенин) говорилось о том, что быть сегодня марксистом — это значит быть способным «мыслить по Марксу, анализировать в свете его теории данную историческую ситуацию в её революционном изменении». Развитие афр. общества анализируют с позиций марксизма-ленинизма Ги Ландри Хазуме [«Трибалистские идеологии и нация в Африке (на примере Дагомеи)», 1972], Ж. Р. Кисиссу-Боме («Социальные классы и идеологии в Центральной Африке», 1982), Секу Траоре («Африканские интеллектуалы и их отношение к марксизму», 1983) и др.

Период 1970—85 гг. отмечен бурным развитием филос. исследований в Тропич. Африке. С этого периода начинает выходить ряд филос. журн.: «Second Order» (Нигерия), «Initiation philosophique», «Recherches philosophiques africaines», «Les Cahiers philosophiques africaines» (Заир), «Thought and practice» (Кения), «Ethiopiennes», «Revue Sénégalaise de philosophie» (Сенегал), «Abbia» (Камерун) и т. д. Афр. философы публикуют статьи в журналах, выходящих за пределами континента, напр. в «Présence africaine», где филос. отдел возглавляет Хунтонджи, в «Peuple noir — peuple africaines», «Diogene», «Les Etudes philosophiques».

В 1973 был создан Межафр. совет по философии со штаб-квартирой в Котону (Бенин), объединивший нац. филос. ассоциации, существующие в большинстве стран Тропич. А. Межафр. совет по философии издаёт журн. «Conséquence» (в первом номере был опубликован устав Совета), организует семинары, коллоквиумы как в региональном, так и в междунар. плане (в 1976 в Аддис-Абебе был проведён семинар на тему «Проблематика афр. философии», в 1978 в

Котону состоялся Междунар. филос. семинар, посвященный роли философии в А.).

Лит.: Современная философская и социологическая мысль стран Востока, М., 1965; Е р с о в Б. С., Тропическая Африка: идеология и проблемы культуры, М., 1972; в т. о ж е, Социально-культурные традиции и общественное сознание в развивающихся странах Азии и Африки, М., 1982; Ф р е н к е л ь М. Ю., Общественная мысль британской Западной Африки во второй половине XIX в., М., 1977; Л е в и н З. И., Развитие арабской общественной мысли. 1917—1945, М., 1979; в т. о ж е, Развитие арабской общественной мысли. (О некоторых немарксистских течениях после второй мировой войны), М., 1984; С е в е р С. И. а н д р, Джужосия об африканской философии, «Философские науки», 1980, № 4; Философская и общественная мысль стран Азии и Африки, М., 1981; Идеология революционных демократов Африки, М., 1981; И о р д а н с к и й В. Б., Хаос и гармония, М., 1982; М о с е й к о А. Н., Марксистские тенденции в философской мысли Африки, «Азия и Африка сегодня», 1983, № 6; Л е т н о в А. Б., Общественная мысль в Зап. Африке, М., 1983; Национализм в современной Африке, М., 1983; African Philosophy — La philosophie africaine, Addis Ababa, 1976; T e m p e l s P., La philosophie bantoue, 3 éd., P., 1965; G r i a u i e M., Dieu d'eau, entrétiens avec Ogotemmelé, P., 1948; T o w a M., Essai sur la problématique philosophique dans l'Afrique actuelle, Yaoundé, 1971; K a g a m e A., La philosophie Bantu comparée, P., 1976; в т. о ж е, L'idée d'une philosophie négroafricaine, Yaoundé, 1979; E b o u s s i B o u l a g a F., La crise du Muntu: Authenticité africaine et philosophie, P., 1977; G u i s s e J. M., Philosophie, culture et développement social en Afrique Noire, Oakar, 1979; M b i t i J. S., African Religious and Philosophy, Garden City — N. Y., 1970 «Philosophie africaine», v. 1—2, Kinshasa, 1975; C a b r a l A., Unité et lutte, v. 1 — L'arme de la theorie, P., 1975; H o u n t o n d j i P a u l i n I., Sur la «philosophie africaine»: critique de l'ethnophilosophie, P., 1977; Philosophy in the present situation of Africa, Wiesbaden, 1981; N d a w A., La pensée africaine, Dakar, 1983. А. Н. Мосейко.

Историческая наука

Историч. наука в афр. странах уходит своими корнями в далёкое прошлое. Первые свидетельства об интересе к прошлому и о стремлении передать память о нём будущим поколениям запечатлены в иероглифич. надписях Др. Египта, представляющих собой преим. погодные записи о разл. событиях. Егип. жрец Манефон (2-я пол. 4 — нач. 3 вв. до н. э.), усвоив греч. приёмы историч. описания, составил сводный труд по истории Египта. Из вост.-афр. региона сохранились надписи царей Аксума (4—6 вв. н. э.), содержащие ценные сведения по истории Эфиопии. На рубеже древности и средневековья, когда сев.-афр. города стали центрами греко-лат. христ. богословия, епископ из Гиппона Августин Блаженный создал философско-историч. концепцию (трактат «О граде божием»), оказавшую значит. влияние на последующую зап. христ. историографию.

С завоеванием Сев. А. арабами (7—8 вв.) распространилась ср.-век. арабомусульм. культура (в т. ч. историография). Араб. учёные — уроженцы Сев. А. (или выходцы из др. р-нов Араб. халифата, обосновавшиеся в сев.-афр. культурных центрах) внесли заметный вклад в её развитие. Культурное значение сев.-афр. региона особенно возросло с кон. 10 в., когда Каир как столица гос-ва Фатимидов стал одним из гл. культурных очагов араб. мира. Центрами развития историч., геогр., юридич. знаний (издававшихся в трудах ср.-век. араб. учёных часто не дифференцированно) стали с 9—10 вв. мусульм. высшие школы при мечетях аль-Азхар в Каире, Карауин в Фесе, аз-Зитун в Тунисе, а позже, в 15—16 вв., с проникновением ислама на юг, — также Санкоре в Томбукту (Зап. А.). В Сев. А. получили распространение все осн. жанры ср.-век. арабской историч. лит-ры: историч. биографии; генеалогич. своды; хроники, посвящённые как отд. событиям или регионам, так и типа всеобщих историй; энциклопедии. Одна из ранних биографий основателя ислама Мухаммеда — «Книга жития посланника аллаха» принадлежит егип. грамматисту 9 в. Ибн Хишаму. Были записаны и литературно обработаны многочисл. устные предания о завоевании арабами Сев. А. («Книга о завоевании Египта и Запада и о расказах относительно этого» егип. правоведа и историка 9 в. Ибн Абд аль-Хакама, к к-рой восходят мн. аналогичные соч. более позднего времени). Среди местных хроник и соч. хроникально-биографич. характера — «Перечень правителей Египта» аль-Кинди (10 в.), «Достоинства Египта» Ибн Зулака (10 в.) и др. Авторами хроник были обосновавшиеся в Египте выдающиеся араб. учёные и путешественники аль-Якуби (9 в.; кроме знаменитого геогр. труда оставил соч. «Тарих» — «История») и аль-Масуди (10 в.; соч. «Промывальни золота и рудники драгоценных камней»). Их труды (как и труд ат-Табари, автора самого обширного соч. подобного рода) содержат сведения не только по истории, но и по этнографии, географии, праву и т. д. (в т. ч. и о народах А. к Ю. от Сахары — Зап. и Вост. Судана, Эфиопии, вост. побережья вплоть до Мадагаскара). Труды географов и

путешественников 12—14 вв., таких, как аль-Идриси (родом из Марокко), Ибн Саид ан-Нас (ряд лет жил в Египте, умер, возможно, в Тунисе), Ибн Баттута (родом из Танжера), также содержат весьма ценную информацию по истории народов А. Христ. традицию в сев.-афр. арабской историч. лит-ре представляет Саид ибн Битрик (христ. имя Евтихий, 10 в.), автор краткой всемирной истории (с преимуществ. вниманием к истории Египта). Егип. учёные 14—15 вв. ан-Нувайри, аль-Калькашанди, аль-Омари были составителями обширных энциклопедий, в к-рых большое место занимает историко-геогр. материал. Учёный из Туниса Ибн Хальдун (14 — нач. 15 вв.) в фундаментальном труде «Книга назидательных примеров по истории арабов, персов и берберов» сделал не только удачную попытку систематизировать все наличные знания своего времени по всемирной истории, но попытался во «Введении» («Аль-Мукаддима», «Пролегомены») перейти к изложению историч. событий в их причинной связи, разработав оригинальное учение об общих законах развития общества. Подход к истории Ибн Хальдуна был вершиной ср.-век. арабской историч. мысли. Представители традиционной араб. историч. науки более позднего времени, в к-рой сев.-афр., особенно егип., историки занимали ведущее место (аль-Макризи, Ибн Тагриберди и др.), не поднялись выше хроникального перечисления событий, объясняемых с позиций мусульм. провинциализма. Последним и наиб. крупным представителем традиционной араб. историографии был египтянин аль-Джабарти, автор труда по истории Египта с кон. 17 в. до 1821.

В Эфиопии ср.-век. историография развивалась на языке геэз (с примесью амхарского элемента). Она испытывала влияние христианства (распространялось с 4 в., с 6 в. — гос. религия) и араб. историографии (переводы араб. авторов). Произв. агиографич. (жития эфиоп. святых) и собственно историч. (хроники и др.) характера известны со времени, следующего за воцарением династии Соломонидов (кон. 13 в.). С целью обосновать законность и древность происхождения новой династии был создан ряд произв. псевдоисторич. характера, содержащих в осн. легендарный материал («Слава царей», 14 в., «Богатство царей», 17 в.). От 14 в. дошло «Сказание о походе негуса Амдэ-Цийона» — повествование, сочетающее черты хроники, героич. песни и сказки. Осн. жанром историч. лит-ры стали хроники — крупные повествования об отдельных царствованиях, начиная с царствования имп. Зара-Якоба I (правил в 1434—68). Наиболее обширная из них «Хроника царствования Сэрэз-Дынгиля» (кон. 16 в.). Её автор монах Бахрей написал также «Историю галла», в к-рой подробно изложил обществ. и семейные отношения народа галла (оромо) в сопоставлении с обществ. строем Эфиопии. В целом эфиоп. историография сохранила традиц. характер вплоть до 20 в. (последняя хроника посвящена периоду правления имп. Менелика II, 1889—1913).

В районах А. к Ю. от Сахары письм. культура распространилась вместе с проникновением ислама. Она развивалась на араб. и на местных афр. яз. (хауса, канури) с использованием араб. графики. В 16—18 вв. в крупном культурном центре Зап. А. Томбукту были написаны хроники «История искателя» («Тарих аль-фатташ»), «История Судана» («Тарих ас-Судан») и «Напоминание забывчивому» («Тазкират ан-нисьян»). Авторы первых двух известны (первой — учёные из неск. поколений семейства Кати; второй — Абд ар-Рахман ас-Саади), и это позволяет утверждать, что докол. Тропич. А. имела своих историков. В нач. 19 в. хроникально-историч. соч. «Краткое изложение истории стран Текурура» («Инфак аль-майсур фи-тарих билад-ат-Такрур») написал Мухаммаду Белло. Во всех этих историч. соч. повествуется о политич. событиях и социально-экономич. процессах в странах Зап. Судана.

В Вост. А. примерно в то же время на яз. суахили с применением араб. графики были написаны истории ряда городов-государств и княжеств побережья — «Хроника Патэ», «Хроника Момбасы», «Хроника зинджей» и на араб. яз. — «Хроника Килвы» (есть и суахилийский вариант).

В большинстве районов Тропич. и Юж. А. в продолжение мн. веков основной была устная форма передачи знаний о

прошлом (этногонич. мифы, сказания, легенды, эпос). У одних народов имелись проф. певцы-сказители (в Зап. А. *гриоты*), у других хранителями социальной памяти были старейшины и вожди племён. В одних случаях историч. знания носили тайный, эзотерич. характер и сообщались только избранным, в других — эти сказания регулярно исполнялись перед всем народом на торжествах. Как правило, богатая устная историч. традиция и проф. сказители были у афр. народов, к-рые в доколон. времена создали свою государственность. Придворный эпос в раннеклассовом обществе выполнял важные социальные и идеологич. функции; он способствовал консолидации власти правителей и освещал социальные институты, оправдывал неравенство, прославлял подвиги правившей династии. Наиб. известно эпич. сказание о *Сундьяте* — основателе ср.-век. «империи» Мали, сохранившееся в неск. вариантах до наших дней. Устная традиц. история оставалась широко распространённой и в тех афр. странах, где в течение мн. столетий существовала письменная донаучная историография (в форме хроник и др.).

Становление науч. историографии в странах А. знаменовалось переходом от традиционной — письм. и устной истории к созданию историч. соч., основанных на критич. анализе историч. источников и содержащих осмысление и теоретич. обобщение историч. фактов. Характерной особенностью науч. изучения истории А. было то, что долгое время оно по существу было монополейей зап. бурж. историч. науки, что наложило отпечаток на характер исследования Афр. континента (см. в ст. *Африканистика*). Созданные в А. в колон. период немногочисл. науч. центры служили опорными базами бурж. науки метрополий, здесь работали почти исключительно зап. учёные. Науч. изучение Афр. континента самими африканцами началось позднее. При этом афр. историки (получавшие обычно образование в зап.-европ. науч. учреждениях) усваивали теоретико-филол. категории и методику историч. исследования, уже выработанные к тому времени зап.-европ. историч. наукой. Процесс превращения истории в науку шёл медленно и крайне неравномерно; раньше других совр. историография начала складываться в Египте и Юж. А.

На становление новой егип. историографии большое влияние оказала деятельность просветителя Рифаа Рафи ат-Тахтави. Кроме ряда лит. и публицистич. трудов он написал обширный труд «Освещение истории Египта и арабов в царствование хедива Исмаила» (опубл. в 60—70-х гг. 19 в.), был автором первого учебника по истории Египта. Другой выдающийся егип. просветитель А. Мубарак составил историю всех егип. городов и населённых пунктов с 15 до 1-й пол. 19 вв. Соч. первых египетских учёных-историков начали появляться в кон. 19 в. Среди видных учёных 1-й пол. 20 в. — А. Амин, М. Сабри, А. ар-Рафи, работы к-рого по новой и новейшей истории Египта написаны с патриотич. и антиимпериалистич. позиций. Вслед за Египтом в 20—30-х гг. 20 в. совр. историография оформляется в др. сев.-афр. странах — Тунисе, Алжире, Марокко. Среди наиб. значительных науч. трудов этого периода — 3-томная история Алжира с древнейших времён Мбарка Мили, «Краткая история Туниса» и др. работы Х. Абд аль-Ваххаба, «История алауитских династий и города Мекнеса» марокканского историка и собирателя исторических документов А. бен Зейдана.

В Юж. А. в кон. 19 — нач. 20 вв. начало науч. историографии положил Дж. Мак-К. Тил, автор первой основанной на источниках многотомной «Истории Южной Африки», составитель сборников архивных документов. В Юж. А. были созданы наиболее упорядоченные архивы, здесь ранее всего возникли науч. учреждения европ. типа, готовившие историков-профессионалов, ставших на путь освоения разработанных в Европе методов обработки историч. материала. Однако юж.-афр. историография приобрела расистский характер, сосредоточив внимание на истории «белого человека», игнорируя или извращая историю афр. населения. При этом англоязычные историки определяющим фактором развития страны считали Великобританию, а африканерские — важнейшие события истории африканеров, рассматривавшихся как «избранный народ». Осн. положения и

выводы историков пробританского направления во многом были сформулированы Э. А. Уокером. История страны с позиций консервативного африканерского национализма нашла освещение с 20—30-х гг. в трудах историков-африканеров (С. Ф. Ги, Й. Вейд, Г. Б. Том и др.).

В странах Тропич. А. и на Мадагаскаре первые историки (получившие европ. образование) появились во 2-й пол. 19 в. Они начали собирать и публиковать устные историч. предания. Их работы во многом ещё похожи на хроники, их отличает отсутствие критики источников, просветительская направленность. Первый нац. историк Мадагаскара Раумбана, получивший образование в Англии, оставил обширную рукопись истории своей родины. В 1868 вышла «История Сьерра-Леоне» учителя из Фритауна А. Б. Сибторпа — хроникальное описание правления англ. губернаторов и деятельности местных епископов. В кон. 19 в. были написаны книги, авторы к-рых делали шаг вперёд от хроник к критич. истории («История Золотого Берега» К. К. Рейндорфа, «История йоруба» С. Джонсона). В Вост. А. первым собирателем и публикатором историч. сказаний был А. Кагва («Короли Буганды», изд. в 1901).

Становление историч. науки в афр. странах шло в условиях тяжёлого колон. гнёта, экономич. и культурной отсталости. Историкам колон. периода, использовавшим историч. знания для пробуждения нац. самосознания своих народов, были присущи идеи национализма, известная идеализация доколон. прошлого. Методологически они находились под влиянием господствовавших на Западе философско-теоретич. концепций. Возможности для свободного развития нац. историографии начали создаваться в странах А. только после завоевания ими независимости, а в Египте — после антифеод., антиимпериалистич. революции 1952.

В странах Тропич. А. нац. науч. историография формировалась в 50-е гг. 20 в., в условиях подъёма нац.-освободит. движения. В это время публикуются первые науч. труды проф. историков: сенегальца Ш. А. Диопа, ганца Дж. К. де Графт-Джонсона, нигерийцев К. О. Дике и С. О. Биобаку, рундийца А. Кагаме, буркинийца Ж. Ки-Зербо; особенно большой обществ. резонанс получила книга Диопа «Негрские нации и культура» (1955), в к-рой дана широкая панорама развития афр. цивилизации, сформулирована национал-романтич. концепция афр. прошлого, взятая на идейное вооружение лидерами антиколон. борьбы.

Афр. историки, не порывая окончательно с господствовавшими бурж. идейно-теоретич. доктринами, подвергают критике концепции зап. бурж. историографии, провозглашая необходимость «переписать» историю афр. народов, очистить её от фальсификаций колонизаторов (характерна в этом отношении кн. алжирца М. Сахли «Деколонизовать историю», 1965). Они отвергают европоцентризм и в большинстве своём стоят на точке зрения «исключительности» историч. пути Афр. континента. Гл. место занимает переосмысление уже известных фактов с националистич. и нередко — антиимпериалистич. позиций. Особый интерес афр. историки проявляют к ранним периодам афр. истории (Ш. А. Диоп, Э. Мвенг, Т. Обенга и др.), к проблеме обществ. строя доколон. А. (П. Диань, С. М. Сиссоко, Бубу Хама, Б. Гот и др.), истории колониализма и (во всё возрастающей степени) антиколон. освободит. борьбы (Дж. Ф. А. Аджайи, А. Боахен, И. Д. Тиам, Г. Узоигве и др.). Выдающимися достижениями в области антропологии и археологии обогатила мировую науку семья кенийских археологов *Лики*. При активном участии афр. учёных была доказана науч. несостоятельность мн. важнейших положений зап. бурж. африканистики — о мнимой пассивности афр. народов и отсутствии у них истории до прихода европ. колонизаторов.

С 70-х гг., в обстановке углубления нац.-освободит. революций, обострения классовых противоречий и размежевания политич. сил и идеологич. течений, наступил новый этап развития афр. историч. науки, к-рая превращается в средство нац. консолидации и важный фактор воспитания масс в соответствии с избранной той или иной страной политич. ориентацией.

Появились первые обобщающие труды, синтезирующие накопленные знания об афр. прошлом. Среди них: «История Чёрной Африки» Ж. Ки-Зербо (1972), вышедшая под ред. и с

участием ведущего нигерийского учёного Аджайи «История Западной Африки» (1972—74), подготовленные и выходящие (с 1980) под эгидой ЮНЕСКО тома «Всеобщей истории Африки», авторами к-рых являются наиб. видные афр. историки Ки-Зербо, Бубу Хама, Г. Мохтар, Диоп и др. Созданы фундаментальные работы по истории Туниса (М. Тальби, Т. Башруш, Т. Гига, Б. Тлили и др.), исследования по истории национально-освободительного движения в Алжире (М. Кадаш и др.).

Совр. этап развития афр. историографии характеризуется оформлением и борьбой идейно-теоретич. течений, направлений и школ. В большинстве стран континента (при всей условности классификаций, особенно для историч. науки А., при подвижности границ между историографич. группировками) можно выделить три осн. методологич. течения: консервативное, либерально-бурж. и революц.-демократическое. В ряде стран имеются марксистские историч. исследования (Л. Формен, Б. Бантинг, Х. Дж. и Р. Э. Саймонс, Г. Мбеки — в ЮАР и др.). С кон. 70-х гг. в афр. обществ. науку (особенно в экономич., социологию, отчасти — философию) усиленно проникают леворадикальные взгляды; историч. мысль они затронули слабо.

Консервативное течение выражает мировоззрение верхишки традиц. обществ. групп и консервативных слоёв местной буржуазии; к нему относятся и представители клерикальных (мусульм. и христ.) кругов. Историки этого течения развивают *африканской исключительности концепцию*, идеализируя обществ. строй и культуру А. до колон. захватов, отрицают наличие в ту эпоху классового расслоения и эксплуатации; интерес они проявляют к изучению традиц. культуры, идеологии, религии, как правило, абсолютизируют роль устной традиции как источника в историч. исследованиях. К этой группе учёных принадлежат Бубу Хама (Нигер), Кофи Бусиа (Гана), А. А. Ба (Маги), А. Гагаме (Руанда), Чишику Чибангу (Заир), представители традиц. мусульм. историографии в Египте, Тунисе, Марокко. Крайней реакционностью отличаются историч. взгляды тех историков ЮАР, преим. африканеров, к-рые пропагандируют расизм и апартеид.

Либерально-бурж. течение (весьма неоднородное) отражает идеологию нац. буржуазии. Учёные этого направления находятся под влиянием националистич. и реформистских концепций бурж. обществ. мысли, а также разл. модификаций «африканского социализма». Среди кр. учёных этого течения — представители нигерийской историч. школы Дике, Биобаку, Аджайи, Дж. Анене, Э. Алагоа, Т. Тамуно, О. Икиму, Э. Аянде, А. Афиго и др.; учёные других стран — Ки-Зербо (Буркина-Фасо), Огот (Кения), Боахен (Гана), Г. Меебело (Замбия) и др. В ЮАР к пересмотру прежних взглядов на историю страны с либерально-бурж. позиций призывают Ф. А. Ярсфельд, Л. Томпсон, А. дю Тойт, М. Вильсон.

Революц.-демократич. течение формировалось в условиях усиливающегося влияния марксизма-ленинизма на нац.-освободительное движение. Историки этого течения занимают ведущие позиции в странах социалистич. ориентации; нек-рые из них получили историч. образование в СССР и др. социалистич. странах. Для историков этого течения характерна идейная эволюция от идеализма и многофакторной теории к материализму и монизму. Учёные революционно-демократич. направления последовательно выступают против империализма и местной реакции, признают наличие классов и классовой борьбы в афр. обществе, берут на вооружение марксистскую концепцию социально-экономических формаций. Для них характерен отказ от идеализации доколон. А. Они подвергают критике концепции «афр. исключительности», стремятся рассматривать прошлое континента в контексте общемирового историч. процесса. Ценными работами обогатили афр. историч. науку Обенга и С. Гома-Футу (Конго), Э. Абраншиш (Ангола), Таддэс Тамрат (Эфиопия), М. Кананеш и А. Талеб Бендиаб (Алжир), А. Абдель-Малеки и Г. М. Хасанейн (Египет), П. Диань (Сенегал) и др. Значит. вклад они внесли также в развитие социологии, философии и др. обществ. наук.

Быстрый рост и укрепление совр. афр. историографии проявляются в усилении интереса к методологич. пробле-

мам, в большей концептуальной определённости обобщений, консолидации идейно-теоретич. течений и направлений, расширении тематики исследований. В историч. науке произошла определённая смена поколений учёных, всё более реальные очертания приобретает историография социалистич. ориентации, растёт авторитет её представителей, падает обществ. и науч. влияние консервативного, неорационалистского течения. Афр. нац. историография стала признанной составной частью мировой историч. науки и обогащает её знаниями о прошлом народов Афр. континента.

Большое значение для развития афр. историч. науки имело выделение африканистики в самостоят. отрасль знания и принятое на 25-м Междунар. конгрессе востоковедов (Москва, 1960) решение о регулярном проведении в независимых странах континента сессий *Международного конгресса африканских исследований*. На этих сессиях (Аккра, 1962; Дакар, 1967; Аддис-Абеба, 1973; Киншаса, 1978) проблемы истории занимали большое место. Важной вехой в развитии афр. историч. науки стал также конгресс историков-африканистов в Дар-эс-Саламе (1965). Активизации исследований прошлого способствовало создание *Ассоциации африканских историков* (1972). Несколько позже историки стран Сев. А. вошли в состав Союза араб. историков.

Свидетельством достижений афр. историч. науки стало участие историков мн. стран континента (Марокко, Сенегал, Камерун, Нигерия, Заир, Бурунди, Габон) в работе 15-го Междунар. конгресса историч. наук (Бухарест, 1980). На нём впервые была широко представлена афр. тематика, причём осн. докладчиками стали учёные-африканцы.

Почти во всех странах А. имеются н.-и. центры историч. профиля и вузы, в к-рых готовят кадры историков. Оставшаяся в наследство от колон. периода структура науч. учреждений подвергалась перестройке. Осн. центрами историч. науки являются ун-ты, спец. исследовательские учреждения, музеи, историч. об-ва, архивы. В числе ун-тских центров — отделения истории на факультетах словесности и гуманитарных наук ун-тов: Каирского, Айн-Шамс, Александрийского (Египет), Алжирского (Алжир), Рабатского (Марокко), Ибаданского и др., ун-тов Нигерии, Легонского ун-та в Аккре (Гана), Дакарского ун-та (Сенегал), ун-та в Аддис-Абебе (Эфиопия), Абиджанского ун-та (БСК), ун-та Макаре-ре в Кампале (Уганда), ун-та Замбии в Лусаке, ун-та в Найроби (Кения), ун-тов Юж. Африки (Претория), Кейптаунского, Витватерсрандского (в Йоханнесбурге) и др. — в ЮАР.

Лит.: Бойко К. А., Арабская историческая литература в Египте (VII—IX вв.), М., 1983; Говард африканские историки, М., 1977; Историческая наука в странах Африки, М., 1979; Изучение истории Африки. Проблемы и достижения, М., 1985; Современные проблемы историографии и источниковедения национально-освободительных движений в Африке. Будущее, 1978; Кочакова Н. Б., Проблемы колониализма и антиколониальной борьбы в историографии англоязычных стран Тропической Африки, в кн.: Проблемы колониализма и становления антиколониальных сил, М., 1979; Урсу Д. П., Современная историография стран Тропической Африки, М., 1983; Emerging themes of African history. Proceedings of the International Congress of African historians, ed. by T. O. Ranger, [L., 1968]; African studies since 1945, L., 1976; Гамаль ед-дин аш-Шайяль, ат-Тарих валь-муаррихна фи Миср фи карн XIX (История и историки в Египте в XIX в.), Каир, 1958; A b d e l - M a l e k A., Idéologie et renaissance nationale. L'Égypte moderne, P., 1969; A b d e s s e l e m A., Les historiens tunisiens des XVII-e, XVIII-e et XIX-e siècles. Essai d'histoire culturelle, P., 1973; Africa discover her past, ed. by J. D. Fage, L.—[a. o.] 1970; P a w l i k o w á V., Formovanie národných historiografií v krajinách Subsaharskej Afriky, «Historický časopis», 1981, № 4; T h o m p s o n L. M., Afrikaner national historiography and the policy of apartheid, «Journal of African History», 1962, v. 3, № 1; T e m u A., S w a i B., Historians and Africanist history: a critique. Post-colonial historiography examined, L., 1981. Д. П. Урсу.

КОММУНИСТИЧЕСКОЕ ДВИЖЕНИЕ

Коммунистич. движение на Афр. континенте возникло под влиянием Великой Октябрьской социалистич. революции, а также в результате формирования в ряде стран рабочего класса, роста его численности и политич. зрелости. Рост рабочего класса с нач. 20 в. происходил в значит. степени за счёт иммиграции из стран Зап. Европы, что способствовало, с одной стороны, сравнительно быстрому распространению среди рабочих революц. идей, а с другой — затрудняло вовлечение в революц. движение коренного населения, являвшегося осн. источником пополнения пролетариата в дальнейшем. В 1920-х гг. в нек-рых странах рабочие создали



Памятник В. И. Ленину в Порт-Луи, Маврикий.

свои профсоюзные и политич. орг-ции. В условиях общего кризиса капитализма, революц. потрясений в странах Европы, подъема нац.-освободит. движения в этих орг-циях происходило размежевание между сторонниками революц. и реформистской линий. Так, на базе левого крыла расколовшейся Франц. социалистич. партии (1920) из её секций в Алжире, Марокко и Тунисе образовались коммунистич. орг-ции в этих странах, вошедшие в состав Французской компартии. В июле 1921 на базе Интернациональной социалистич. лиги была созд. первая марксистско-ленинская партия в А. — Коммунистич. партия Юж. Африки (КПЮА). В Египте первые коммунистич. орг-ции выросли из левого крыла нац.-освободит. движения. Марксистские группы в авг. 1921 объединились в Социалистич. партию (в 1922 преобразована в Египетскую коммунистич. партию, ЕКП). Коммунисты активно включились в борьбу против колон. господства и империалистич. эксплуатации, в защиту интересов трудящихся, в работу по распространению идей науч. социализма.

Важнейшую роль в становлении и развитии молодых коммунистич. партий сыграл Коминтерн. Он способствовал выработке стратегии и тактики компартий А., направленной на усиление нац.-освободит. борьбы. В 1921 в состав Коминтерна была принята КПЮА, а её представитель Д. А. Джонс был избран чл. Исполкома Коминтерна. В 1922 к Коминтерну присоединилась ЕКП. Ряд орг-ций афр. рабочего класса принимал участие в деятельности междунар. революц. проф. объединения — Красного Интернационала профсоюзов. Среди членов его Центр. совета был секретарь КПЮА А. Нзула. Сближению афр. коммунистов и деятелей нац.-освободит. движения способствовало также их участие в кон. 20-х — нач. 30-х гг. в междунар. политич. орг-ции — Антиимпериалистич. лиге, выступавшей за совместные действия колон. народов и трудящихся капиталистич. стран против империализма.

На рубеже 20—30-х гг. в условиях мирового экономич. кризиса и обострения классовой борьбы наблюдались дальнейший рост и укрепление влияния коммунистич. орг-ций в странах Юж. и Сев. Африки. Однако на их деятельности в то время отрицательно сказывались проявления сектантства.

Важную роль в повороте коммунистов афр. стран к широкому нар. массам сыграл 7-й конгресс Коминтерна (1935), призвавший к созданию широкого антиимпериалистич. фронта в колониях и полуколониях и разработавший программу отпора силам фашизма и войны. Это позволило ком-

мунистам укрепить свои позиции в проф. и др. массовых орг-циях. В 1936 в качестве самостоятельной оформилась Алжирская компартия, в 1939 — Тунисская компартия. В КПЮА была прекращена фракц. борьба, в течение ряда лет тормозившая работу партии в массах, укреплено руководство партии. Накануне 2-й мировой войны коммунисты афр. стран выступали против попыток создания единого антисоветского фронта империалистич. держав. После нападения гитлеровской Германии на Сов. Союз они стояли за активное участие своих стран в войне на стороне антигитлеровской коалиции. Они вели работу по мобилизации масс на борьбу против фашизма и его пособников, организовывали мероприятия в поддержку сов. народа. Одновременно коммунисты требовали проведения демократич. преобразований в своих странах, ликвидации расовой и нац. дискриминации, принятия решит. мер против профаш. групп. Мн. коммунисты Алжира, Марокко, Туниса, Юж. А. с оружием в руках боролись против фашистов в Сев. А. и Зап. Европе. В годы войны значительно выросли численность и авторитет компартий. В 1943 образовалась компартия Марокко. Представители КПЮА впервые были избраны в гор. советы Йоханнесбурга и Кейптауна.

Разгром при решающей роли СССР самого агрессивного отряда империализма — гитлеровской Германии вызвал подъем нац.-освободит. движения в А. Афр. коммунисты вместе с коммунистами стран-метрополий боролись против расправ колонизаторов над населением Алжира (май 1945), Мадагаскара (1947—48) и др. стран. В 1946 была образована компартия в Судане (до 1956 наз. Суданское движение за нац. освобождение). В Юж. А. борьба за демократич. права, против реакции развернулась под лозунгом: «Фашизм, разгромленный в Европе, должен быть уничтожен и в Южной Африке». Представитель КПЮА в 1948 впервые был избран в парламент ЮАС.

Поворот к «холодной войне» (кон. 40-х — нач. 50-х гг.), антикоммунистич. истерия, развязанная силами империализма, сказались на положении афр. коммунистов. В условиях резкого усиления реакции в ЮАС в 1950 была запрещена КПЮА. Однако юж.-афр. коммунисты продолжали активно работать в профсоюзах и др. массовых орг-циях, а в 1953 партия была воссоздана в подполье под назв. Южно-Афр. компартия (ЮАКП).

Подъем нац.-освободит., антиимпериалистич. движения народов Африки во 2-й пол. 1950-х гг. явился началом крушения колон. господства на континенте. Коммунисты приняли активное участие в вооруж. борьбе за независимость Алжира (1954—62), в создании боевых отрядов Африканского национального конгресса Юж. Африки (1961). В течение 1960 была провозглашена независимость 17 афр. гос-в. В 1957 в Сенегале возникла марксистско-ленинская орг-ция — Афр. партия независимости Сенегала (однако уже в 1960 она была запрещена). В 1959 из секции Французской компартии образовалась Реюньонская компартия.

Вопросы борьбы за нац. освобождение заняли важное место в документах международного Совещания коммунистич. и рабочих партий в Москве в нояб. 1957. В Манифесте мира, принятом участниками Совещания, среди к-рых были коммунисты Алжира, Марокко и Туниса, отмечалось стремление народов «жить в мире, не допуская вмешательства империалистических сил в свои внутренние дела». В междунар. Совещании коммунистич. и рабочих партий в Москве в нояб. 1960 участвовали делегации коммунистов Алжира, Марокко, Туниса, Реюньона, Судана и Юж. А. В принятом его участниками Заявлении большое внимание уделялось проблемам антиимпериалистич., нац.-освободит. движения. В нач. 60-х гг. большинство афр. стран, за исключением Ю. континента, добились независимости. Свой вклад в освобождение внесли коммунисты А. После завоевания независимости они развернули борьбу за укрепление нац. суверенитета молодых гос-в, за осуществление нац.-демократич. революции, за переход на путь социалистич. ориентации.

Дальнейшее распространение марксистско-ленинских идей на Афр. континенте проявилось в создании Коммунистич. партии Лесото (1962) и Социалистич. рабоче-крестьянской партии Нигерии (1963). Важное место в деятельности афр. коммунистич. и рабочих партий в 1-й пол. 60-х гг. зани-

82 КОММУНИСТИЧЕСКОЕ ДВИЖЕНИЕ

мали вопросы укрепления единства рядов на марксистско-ленинской основе, борьба против попыток навязывания им извне левацких концепций. Особенно острой была борьба в Афр. партии независимости Сенегала и в КП Лесото. Афр. коммунистам постоянно приходилось отражать попытки реакции запретить деятельность компартий. В 1959 была запрещена компартия Марокко, в 1963 — Туниса, в 1966 — Социалистич. рабоче-крестьянская партия Нигерии, в 1970 — КП Лесото.

В Египте по мере углубления *Июльской революции* 1952 постепенно возникли условия для сотрудничества егип. коммунистов с руководством страны. Идеи науч. социализма оказали непосредств. влияние на ряд положений Хартии нац. действий 1962 и Программы 30 марта 1968 — осн. программных документов егип. революц. демократии. Коммунисты были выдвинуты на ответств. посты в гос. аппарате, *Арабском социалистическом союзе*, органах информации. Они последовательно выступали в защиту нац. интересов Египта, способствовали закреплению и развитию прогрессивных тенденций во внеш. и внутр. политике егип. пр-ва.

С немалыми трудностями сталкивались в своей деятельности алжирские коммунисты. После принятия Фронтом нац. освобождения (ФНО) Алжирской хартии (1964), провозгласившей социалистич. путь развития страны, Алж. компартия (АКП) призвала своих членов к активной работе в рядах ФНО. После перехода власти в стране в руки Революц. совета (1965) на базе АКП и левых сил ФНО в янв. 1966 коммунисты создали *Партию социалистического авангарда Алжира*. Партия осуществляла курс на поддержку прогрессивных мероприятий алж. руководства и выступала за создание широкого фронта антиимпериалистич. прогрессивных сил.

Суданские коммунисты, находясь на нелегальном положении (с нояб. 1958), активно участвовали в движении нар. масс против воен. диктатуры, к-рое привело к свержению её в окт. 1964. Представители Суданской компартии были избраны в парламент и вошли в пр-во. Однако суданская реакция добилась принятия закона о запрещении компартии (дек. 1965) и она была вынуждена перейти на полулегальное положение. В кон. 60-х гг. коммунисты поддерживали антиимпериалистич. курс и прогрессивные социально-экономич. мероприятия нового режима, созданного (май 1969) в результате революц. выступления частей суданской армии. Ряд коммунистов занял важные посты в руководящих органах страны. Однако демократич. силам не удалось добиться единства действий на основе общих интересов в решении задач нац.-демократич. революции и борьбы против империализма и компартия вновь была вынуждена уйти в подполье (июль 1971). Происки реакц. кругов и империалистич. агенты привели к тому, что к нач. 70-х гг. все афр. компартии, кроме Реюньонской, были вынуждены действовать в нелегальных условиях.

Дальнейшей консолидации и развитию коммунистич. движения в афр. странах способствовали подготовка и проведение междунар. Совещания коммунистич. и рабочих партий в Москве в июне 1969. В его работе участвовали делегации Партии социалистич. авангарда Алжира, КП Лесото, Партии освобождения и социализма Марокко (созд. в 1968 как преемница Марокканской компартии), нигерийских марксистов-ленинцев, Реюньонской, Суданской, Тунисской и Южно-Афр. компартий. В основном документе Совещания — «Задачи борьбы против империализма на современном этапе и единство действий коммунистических и рабочих партий, всех антиимпериалистических сил» — значит. место было уделено положению на Бл. Востоке, борьбе араб. народов в защиту свободы, независимости и нац. прогресса, за возвращение всех араб. территорий, оккупированных Израилем в результате агрессии 1967, за признание нац. прав араб. народа Палестины, а также борьбе против расистских режимов в ЮАР и Юж. Родезии и против португ. колонизаторов. Отмечалось, что нац.-освободит. движение во мн. афр. странах вступило в новую фазу и вооруж. борьба, к-рую ведут народы в Анголе, Мозамбике, Гвинеи-Бисау, Зимбабве, Намибии и Юж. А., наносит тяжёлые удары по союзу фашистских режимов, поддерживаемых империалистами, и открывает перспективу новых крупных побед афр. револю-

ции. В документе указывалось, что освобождение Юга А. — одного из последних р-нов колон. господства, имеет «большое значение для будущего А. и дела мира», подчёркивалась выдающаяся роль в борьбе против мирового империализма араб. освободит. движения. Участники совещания выступили за тесное сотрудничество между коммунистич. партиями и др. патриотич. и передовыми силами в освобождённых странах, за решит. интернац. меры в поддержку патриотов Анголы, Мозамбика, Гвинеи-Бисау, Зимбабве, Намибии и Юж. Африки.

В 70-е гг. идеи науч. социализма были взяты на вооружение революц.-демократич. партиями и освободит. движениями в целом ряде афр. стран. Крупным успехом в антиколон. борьбе в А. стало крушение португ. колон. империи. В быв. португ. колониях (Ангола, Гвинея-Бисау, Мозамбик, О-ва Зелёного Мыса, Сан-Томе и Принсипи) в сер. 70-х гг. к власти пришли прогрессивные силы, в течение многих лет возглавлявшие вооруж. борьбу за независимость.

В 1977 3-й съезд Фронта освобождения Мозамбика и 1-й съезд Нар. движения за освобождение Анголы приняли решение о преобразовании этих орг-ций в партии, стоящие на марксистско-ленинских позициях. О своей приверженности науч. социализму заявило руководство Конголезской партии труда, Партии нар. революции Бенина, Партии конгресса независимости Мадагаскара — Демократический комитет поддержки Хартии малагасийской социалистической революции, Африканского нац. союза Зимбабве — Патриотич. фронт (с 1980 находится у власти), Врем. воен. адм. совета Эфиопии, создавшего в 1979 Комиссию по организации партии трудящихся Эфиопии (КОПТЭ). С 1974 стала легально действовать Партия прогресса и социализма в Марокко (с 1977 представлена в парламенте страны). В Египте в 1975 в результате объединения неск. марксистских групп была образована Египетская компартия. Действуя в нелегальных условиях, она развернула борьбу против подчинения Египта империализму и зап. монополиям, против сепаратных капитулянтских сделок в вопросах ближневосточного урегулирования, за возвращение страны на путь независимости и прогресса.

В 1978 состоялось Совещание коммунистич. и рабочих партий Тропич. и Юж. А. На нём была представлена также Суданская компартия. Определяя совр. этап социального и экономич. развития афр. стран, участники совещания констатировали зависимость экономики большинства стран от империалистич. монополий, усиление капиталистич. развития в А. после достижения независимости при преобладании империалистич. монополий и развитии нац. капитализма в отсталых, часто паразитич. формах. Отмечалось, что лишь в нек-рых странах Тропич. А. имеется рабочий класс, а в других он находится в стадии формирования. Тем не менее на совр. этапе нац.-демократич. революции рабочий класс остаётся самой последовательной революц. силой в борьбе за нац. и социальное освобождение, нац. и экономич. развитие, индустриализацию и всестороннее культурное обновление. Было отмечено также, что самым многочисленным союзником рабочего класса является крестьянство, а политически активную прослойку в афр. обществе составляет интеллигенция, революц. часть к-рой играет важную роль в борьбе за нац. и социальное освобождение. В принятом на совещании документе «За свободу, независимость, нац. возрождение и социальный прогресс народов Тропической и Южной Африки» указывалось, что в А. действуют две тенденции обществ. развития — к социализму и к капитализму. Совещание отметило, что в странах капиталистич. ориентации перед прогрессивными силами стоит задача создания широкого антиимпериалистич., антинеоколониалистического фронта, а в странах, ставших на путь социализма, ориентации, необходимо создавать политич., материальные, социальные и культурные предпосылки для последующего перехода к социалистич. строительству. Указывалось также, что большинству афр. стран, чьё обществ. развитие было задержано колониализмом, необходимо пройти через ряд промежуточных этапов, прежде чем они смогут приступить к социалистич. строительству. В документе обращалось внимание на особые условия борьбы за нац. и социальное освобождение в ЮАР, где господствуют капиталистич. отноше-

ния. Афр. коммунисты подтвердили верность пролетарскому интернационализму, выразили солидарность с коммунистич. партиями и всеми др. антиимпериалистич. силами, выступили в поддержку политики мирного сосуществования и разрядки в отношениях между гос-вами с различными обществ. системами. Компартии стран Сев. А. участвуют в регулярно проводимых совещаниях коммунистов араб. стран.

Участие в междунар. коммунистич. движении, контакты с братскими партиями в социалистич. странах и в странах капитала имеют особое значение для афр. коммунистов. Теоретич. разработке проблем, стоящих перед коммунистич. движением в афр. странах, способствует участие его представителей в междунар. науч. конференциях, в т. ч. проводимых журналом «Проблемы мира и социализма». Представители коммунистов Алжира, Египта, Лесото, Сенегала, Судана, ЮАР входят в его редакц. совет. Распространению марксистско-ленинских идей на континенте помогает периодич. издания коммунистич. и рабочих партий, особенно журн. «Африкан комьюнист», орган ЮАКП. Одним из важных направлений деятельности коммунистов является их участие в создании и работе профсоюзных объединений трудящихся. В кон. 70-х — нач. 80-х гг. в ряде афр. стран улучшились условия для деятельности компартий. Прекратились репрессии против коммунистов Лесото. В 1978 в Нигерии, после разрешения деятельности политич. партий, была создана Социалистич. партия трудящихся Нигерии. В авг. 1981 состоялся учредит. съезд легальной Партии независимости и труда Сенегала, созд. на основе действовавшей в подполье Афр. партии независимости. Под марксистско-ленинскими лозунгами в Сенегале действует также Демократич. лига — Движение за создание партии труда. В 1981 был отменён запрет на деятельность Тунисской компартии. В сент. 1984 образована Рабочая партия Эфиопии, создание к-рой подготовлено КОПТЭ. В апр. 1985 из подполья вышла Суданская компартия.

Развиваются отношения между коммунистич. и рабочими партиями стран А. и авангардными партиями трудящихся, провозгласившими курс на социалистич. развитие и приверженность идеям марксизма-ленинизма. Всё более регулярный характер приобретают их двусторонние и многосторонние встречи. Коммунистич. и рабочие партии А. поддерживают дружественные связи с КПСС, коммунистич. и рабочими партиями др. стран.

Лит.: Маркс К., Революция в Китае и в Европе, Маркс К. и Энгельс Ф., Соч., 2 изд., т. 9; Ленин В. И., О праве наций на самоопределение, Полн. собр. соч., 5 изд., т. 25; Егоров Ж., Империализм и раскол социализма, там же, т. 30; Егоров Ж., Первоначальный набросок тезисов по национальному и колониальному вопросам (Для Второго съезда Коммунистического Интернационала), там же, т. 41; Егоров Ж., Доклад комиссии по национальному и колониальному вопросам 26 июля (!) Конгресс Коммунистического Интернационала 19 июля — 7 августа 1920 г.), там же, т. 41; Программные документы борьбы за мир, демократию и социализм, М., 1981; Международное совещание коммунистических и рабочих партий. Документы и материалы, М., 1969; Политические партии современной Африки, М., 1984; Коминтерн и Восток. Борьба за ленинскую стратегию и тактику в национально-освободительном движении, М., 1969; Коминтерн и Восток. Критика критики. Против фальсификации ленинской стратегии и тактики в национально-освободительном движении, М., 1978; Великий Октябрь и актуальные проблемы арабского мира, М., 1979; Великий Октябрь в Африке, М., 1980; Лебади, Великий Октябрь и освободительное движение в Южной Африке, М., 1967; Давидсон А. Б., Южная Африка. Становление сил протеста. 1870—1924. М., 1972; За свободу, независимость, национальное возрождение и социальный прогресс народов Тропической и Южной Африки. «Рабочий класс и современный мир», 1979, № 3—4; Манчха П. И., Актуальные проблемы современной Африки, М., 1979; Михайлов А. М., 60 лет коммунистического движения в Египте, «Вопросы истории КПСС», 1981, № 8; Мабада М., В борьбе за национальное и социальное освобождение народа, «Коммунист», 1981, № 11; Бантинг Б. П., Мозес Котане — южноафриканский революционер. Политическая биография, пер. с англ., М., 1979.

А. М. Захаров, В. Г. Шубин.

ГОСУДАРСТВЕННОСТЬ

Почти все афр. гос-ва возникли в результате побед национально-освободительных революций в колониальных владениях империалистич. гос-в. Эти революции были неодинаковы по своему социальному характеру. В тех странах, где революцию возглавили революционные демократы — выходцы преимущественно из промежуточных слоёв, — революция переросла в социальную, национально-демократическую и привела к возникновению государства социалистической ориентации. В других странах после победы революции власть перешла к эксплуататорским классам и слоям

и они продолжали развитие по заданному метрополией пути к капитализму.

Типологическая характеристика африканских государств. В освободившихся странах А., весьма разных по уровню экономич., социальн., политич. и культурного развития, исторический тип государства определяется его формационной принадлежностью, природой государственной власти. Существуют две основные группы стран: страны, развивающиеся в направлении к капитализму, и страны, придавшие своему развитию социалистическое направление. Соответственно имеются государства различного исторического типа. В гос-вах буржуазного типа, развивающихся в направлении к капитализму, у власти стоит класс буржуазии, иногда в коалиции с феодалами, как, напр., в Египте и Марокко. Среди государств буржуазного типа особое место занимает ЮАР — империалистич. расистское государство, где государственная власть принадлежит верхушке эксплуататорского меньшинства белого населения, проводящей террористич. политику апартхеида по отношению к африканскому большинству, цветному и индийскому населению страны. Многие гос-ва, особенно в Тропич. Африке (напр., БСК, Габон, Камерун, Кения), являются только переходными к буржуазному типу государства. Правящая коалиция в этих странах состоит из средней и мелкой буржуазии во главе с бюрократич. буржуазией, а также вождей племён. Большое влияние на гос. власть оказывают иностранные поселенцы; капиталистич. отношения приобретают структурообразующий характер, но ещё не стали господствующими, а класс местной буржуазии находится в процессе формирования.

Государства социалистической ориентации являются переходными к социалистическому типу гос-вами (Алжир, Ангола, Конго, Мадагаскар и др.). Гос. власть в них осуществляется в интересах широких слоёв народа и выступает как революционно-демократическая гос. власть, одна из разновидностей демократической диктатуры революционного народа, о многообразии форм к-рой писал В. И. Ленин (Полн. собр. соч., 5 изд., т. 11, с. 44; т. 12, с. 318, 320, 321; т. 41, с. 381, 383, 384 и др.).

Социальной основой гос. власти в странах социалистической ориентации является демократический блок классов и социальных слоёв, выступающих за осуществление глубоких общедемократич. преобразований с социалистической перспективой. Национальная буржуазия не всегда участвует в этом блоке, но её интересы отражаются в государственной политике.

В странах социалистической ориентации в связи с углублением революции происходит перегруппировка классовых сил и состав правящей коалиции меняется. Эксплуататорские пробуржуазные элементы утрачивают свои позиции, и социальная основа государственной власти становится всё более однородной.

В соответствии с этапами развития социальной революции в странах социалистической ориентации возможно формирование различных видов государств — национально-демократических, а в перспективе народно-демократических и др. Национально-демократическое гос-во возникает в результате победы национально-демократической революции, в нём политическое руководство осуществляют либо революционные советы, состоящие в основном из прогрессивно настроенных военных и выражающие интересы широких народных масс, либо революционно-демократические партии, принимающие ряд положений научного социализма. В блоке демократич. сил в национально-демократическом государстве видное место занимают мелкобуржуазные слои.

Особую группу составляют государства капиталистич. ориентации, где государственная власть принадлежит находящемуся в процессе становления классу буржуазии. Верхушку этого ещё окончательно не сформировавшегося класса составляет т. н. бюрократич. буржуазия (связанная с империалистическими кругами, занимающая господствующее положение в государственном аппарате и в руководстве правящей пробуржуазной партии).

Национально-демократич. республика социалистической ориентации характеризуется тем, что постепенно поли-

тич. основой государства становятся органы типа народных советов, а основным принципом их организации и деятельности — демократический централизм; участие трудящихся масс в управлении государством расширяется, старые институты и принципы (напр., назначение, наряду с выборными органами, уполномоченных президента и правительства на местах) действуют в сочетании с новыми институтами, связанными с народным характером гос. власти (народный контроль, право отзыва депутатов и др.).

Формы правления (т. е. способ организации и механизма взаимоотношений органов государства) в странах социалистической ориентации не везде одинаковы. В некоторых странах политической основой государства является система представительных органов. В других странах полномочия представительных органов ограничены конституцией, существует институт административной опеки над деятельностью представительных органов, широкие полномочия имеет президент. В нек-рых странах все полномочия сосредоточиваются в руках революционных советов или комитетов. По форме государственного устройства (взаимоотношения государства как целого и его составных частей) большинство стран являются унитарными государствами. Исключение составляет Танзания — своеобразная федерация, состоящая из материковой (Танганьика) и островной (Занзибар и Pemba) частей.

Политический режим (методы осуществления государственной власти) в странах социалистической ориентации является революционно-демократическим.

В странах, развивающихся в направлении к капитализму, существует, как правило, буржуазно- или пробуржуазно-авторитарная государственная форма. Буржуазно-демократической государственной формы в её развитом виде пока нет ни в одной из стран А. В подавляющем большинстве таких стран (в Тропической А.) существует особая — пробуржуазно-монархическая государственная форма, к-рая характеризуется сосредоточением всей полноты власти в руках президента, созданием слитных партийно-государственных структур (на базе единственной легальной буржуазной или пробуржуазной партии), бюрократич. централизацией государственного аппарата, жестким унитаризмом в государственном устройстве, авторитарными методами осуществления государственной власти. Пробуржуазно-авторитарный режим существует в виде либо конституционного (соответствующие методы осуществления государственной власти закреплены в конституциях), либо военного (конституции отменяются). По форме правления большинство указанных стран — республики, лишь отдельные являются конституционными монархиями (Марокко, Свазиленд, Лесото). Федеративная форма государственного устройства является исключением (Нигерия, Коморские Острова), так же как и наличие автономных образований в составе унитарного государства (автономия Юга Судана в составе трёх провинций).

Лит.: Ленин В. И., К истории вопроса о диктатуре. Полн. собр. соч., 5 изд., т. 41: Материалы XXVI съезда КПСС, М., 1981, с. 11—12; Государство социалистической ориентации, М., 1975; Государство в странах капиталистической ориентации, М., 1982; Чиркин В. Е., Буржуазная политология и действительность развивающихся стран. Критика концепции «политической модернизации», М., 1980; Энтин Л. М., Политические системы развивающихся стран. Государство и политические партии в странах Азии и Африки, М., 1978; Старушенко Г. Б., Социалистическая ориентация в развивающихся странах, М., 1977; Юдин Ю. А., Политические системы независимых стран Тропической Африки. (Государство и политические партии), М., 1975; его же, Высшие органы государства в странах Тропической Африки. (Некоторые политико-правовые проблемы капиталистической ориентации), М., 1980. В. Е. Чиркин.

ПРАВО

В доколон. А. действовали, чаще всего, обычное право и обычаи, а в р-нах распространения ислама, прежде всего в араб. странах Севера, — мусульм. право; существовало также индуистское религиозное право. После установления колон. господства колонизаторы в захваченных ими странах начали вводить колон. право. Это право закрепляло правовой статус колоний, организацию управления, особый порядок применения нек-рых законов, действовавших в метрополии (на коренных жителей колоний, за немцами и исключениями, европ. гражд. право не распространялось). Осн.

источником колон. права служили акты исполнительной власти метрополии (пр-в, ведомств по делам колоний) и её представительств на местах.

Пути формирования колон. права были многообразны. Во Франц. Зап. А., Франц. Экваториальной А. и на С. континента колон. право развивалось на основе франц. права, в др. регионах использовались наряду с обычным правом германская, итальянская, португальская, бельгийская, исп. и др. правовые системы. В Брит. Зап. А. было сильно влияние англ. права. Внедрение европ. права не могло полностью вытеснить обычное и мусульм. право, тем более что патриархально-феод. и феод. отношения в А. сохранились. Более того, колон. администрация стремилась использовать нормы обычного и мусульм. права для создания социальной опоры своей власти в лице вождей, шейхов, улемов. Для обеспечения наиб. выгодных условий эксплуатации коренного нас. колоний метрополия была заинтересована в сохранении традиц. форм поборов и повинностей, коллективной ответственности общины за выплату налога, поставку рабочей силы на т. н. обществ. работы и т. д. Однако нормы обычного и мусульм. права допускались лишь в той мере, в какой они не противоречили колон. законодательству.

В результате создания независимых гос-в и ломки колон. отношений в А. происходит разрушение колон. права и становление нового, антиколониального, и в этом смысле национального, права, призванного обеспечить решение сложных, многогранных задач социального освобождения афр. народов, охрану и упрочение достигнутой ими политич. независимости. В формировании нац. права находит своё выражение одно из конкретных проявлений суверенитета гос-в А., их политич. независимости.

На нач. этапе нац.-освободит. революции первоочередной задачей являлось юридич. оформление образования суверенного гос-ва. Эта задача была решена с принятием конституций, к-рые заложили основы нового права. Вместе с тем колон. система права во многом оставалась нетронутой. В первых конституц. актах были даже закреплены отдельные навязанные колонизаторами положения. Так, первые конституции афр. гос-в, бывших ранее владениями Великобритании, оформлялись англ. королев. актами-приказами в совете и содержали стандартные формулировки о сохранении действия всех актов колон. периода. В первые годы после завоевания независимости, до разработки нового нац. права, было установлено, что прежнее законодательство временно будет действовать при условии, что оно не противоречит новому политич. и социально-экономич. режиму. По мере дальнейшего упрочения политич. независимости происходила ликвидация правового наследия быв. метрополии и были отменены колониалистские, дискриминац. институты и законы.

Вместе с тем и на этапе борьбы за выбор пути обществ. развития, за достижение экономич. независимости продолжали действовать нек-рые институты колон. права, правовой системы метрополии, а также нормы обычного и мусульм. права. Одним из факторов сохранения и даже возрождения отдельных институтов обычного права было стремление афр. народов к реабилитации традиц. ценностей афр. общества.

Совр. развитие нац. права характеризуется ликвидацией чрезвычайной многослойности и пестроты путём его унификации и интеграции. В тех афр. гос-вах, к-рые стали на капиталистич. путь развития, большее значение имеют преимущество, наследование и адаптация колон. правовых актов, отвечающих классовым интересам нац. эксплуататорских элементов. Наряду с этим издаются акты, отражающие специфич. особенности развития афр. капитализма, особую роль гос-ва в формировании социально-экономич. структуры капиталистич. общества: законы о планировании и управлении экономикой, создании гос. корпораций, акты, закрепляющие новые виды договоров, где непосредственно или опосредованно участвуют гос. органы. В Тунисе, Марокко, Сенегале, Заире, Камеруне, Габоне, Нигере, Того и др. странах приняты спец. инвестиционные кодексы, определяющие осн. условия привлечения иностр. капитала, акты о частичной национализации собственности существующих с колон. времён крупнейших иностр. монополий. Примеча-

тельным моментом развития права в этих гос-вах явилось восприятие норм правовых систем др. буржуазных гос-в помимо метрополии. Напр., по Конституции Нигерии 1979 нормы, определяющие полномочия президента, структуру и организацию парламента и др., были весьма сходны с положениями конституции США.

Иные тенденции характерны для развития права в странах социалистич. ориентации, где на базе глубоких социально-экономич. и политич. преобразований складывается нац.-демократич. право, появляются качественно новые юридич. институты и нормы. В гос. праве такие институты и нормы связаны с созданием представительных органов гос. власти с конституц. закреплением руководящей роли революц.-демократич. партий в обществе и гос-ве, с установлением принципа единства гос. власти при определении компетенции органов гос-ва. Новые нормы закрепляют также преимуществ. представительство рабочих и крестьян в высших и местных органах гос. власти, лишение эксплуататоров права занимать руководящие парт. и гос. должности, институт отзыва депутатов. Новые институты и нормы складываются и в др. отраслях права: нар. контроль в адм. праве, участие трудящихся в управлении пр-тиями в адм. и трудовом праве, установление исключительной гос. собственности на осн. объекты экономики в гражд. и земельном праве, принцип приоритета обществ. интересов перед частными в гражд. праве, выборность нар. судей, институты обществ. обвинения и защиты в процессуальном праве и др. Эти институты и принципы ломают старые нормы или наполняют их прогрессивным содержанием в интересах народа. Мн. новые имеющие принципиальное значение институты и нормы права созданы под влиянием опыта стран социализма. Речь идёт не о простом переносе социалистич. правовых принципов и норм в иные условия, а о сложном процессе формирования в каждой стране социалистич. ориентации своего собств. права с определённым использованием опыта социалистич. стран в правовом строительстве. Положения нац.-демократич. права имеют программное значение: они указывают перспективу социально-экономич. и политич. развития стран социалистич. ориентации.

Для афр. стран характерен динамизм законодательства, расширение объектов правового регулирования, появление новых отраслей и подотраслей права. Так, необходимость правовой регламентации гос. сектора экономики вызвала возникновение хоз. права. Насущные задачи преобразования обществ. отношений в с. х-ве обусловили появление агр. права. С борьбой за сохранение экологич. условий, обеспечение нас. продовольствием и т. д. связано формирование природоохранительного права.

Нормы обычного и мусульм. права влияют на регулирование земельных, семейных и наследств. отношений, хотя наметилась тенденция сокращения сферы действия этих традиц. систем права и расширения соответственно круга обществ. отношений, регулируемых нормами нац. законодательства (семейные кодексы Гвинеи, Танзании, законодательства о наследовании имущества Кении и др.).

Особое место среди правовых систем афр. стран занимает правовая система ЮАР, носящая открыто расистский, реакц. характер, где апартеид возведён в ранг гос. политики.

Создание нац. права в молодых гос-вах А. неразрывно связано с упрочением их политич. и экономич. независимости, установлением суверенитета на их природные ресурсы, проведением глубоких социальных преобразований.

М. А. Сулатаев.

Юридическая наука

Значительные исследования гос-ва и права афр. народов относятся к кон. 19 — нач. 20 вв. В 1897 было опубл. первое крупное исследование по обычному праву Дж. М. Сарба (Гана); в нач. 20 в. — работы Дж. Данква (Гана), А. Кагва (Уганда), А. Аджисафе (Нигерия) и др., посвящённые традиц. гос.-правовым институтам афр. стран.

Рост нац.-освободит. движения в 20 — нач. 30-х гг. 20 в. поставил колон. администрацию перед необходимостью применения новых методов управления с использованием

норм исторически сложившегося обычного права, учитывающего местные традиции.

Большинство исследований проводилось англ., нем., франц. этнографами, антропологами, историками, чиновниками колон. администрации и миссионерами. Лишь немногие авторы вели изучение обычного права в чисто юридич. аспекте, причём юридич. анализ обычного права был направлен на консервацию устаревших юридич. институтов. Среди крупнейших исследователей этого периода — И. Шапера, Дж. Кори, Р. Рэтрей, Дж. Роско, А. Р. Радклифф-Браун, М. Форте, Э. Эванс-Притчард (Великобритания), уроженец Юж. Африки М. Глукман, С. Ф. Надель (Австрия), Г. Вагнер (Германия), К. Оберг (США) и др.

Завоевание народами А. политич. независимости, формирование нац. государственности и новых правовых систем создали возможности для становления нац. юридич. науки. Были образованы нац. юридич. науч. и уч. центры, увеличилось число афр. учёных-юристов. В области теории гос-ва и права работают А. Ас-Санхури и К. Хасан (Египет), М. аль-Беджауи (Алжир), А. Амер (Ливия), К. Мбайе (Сенегал), Т. О. Элиас и К. Огвурике (Нигерия), Дж. Окран (Замбия), в сфере гос. и адм. права — М. ат-Тамуаи и Х. Осман (Египет), М. Буссум и А. Майу (Алжир), Б. Онвабузе и О. Одумосу (Нигерия) и др. Разработкой проблем уголовного и уголовно-процессуального права занимаются М. Шаммам (Тунис), А. Авад (Ливия), К. Оконкво (Нигерия), А. Амиссах (Гана) и др. Появляется немало оригинальных исследований в области гражд., торг., земельного, семейного права и т. д.

Идеологич. позиции представителей юридич. науки в афр. странах весьма различны: наряду с науч. исследованиями по актуальным проблемам нац. гос-ва и права, отражающими влияние марксистской правовой идеологии, немало работ, ориентирующихся преим. на проблематику и методологию бурж. юриспруденции, в к-рых в той или иной форме обосновывается необходимость рецепции и приспособления к местным условиям бурж. правовых институтов.

Характерной чертой юридич. исследований в странах А. являются элементы традиционализма и национализма, связанные с социальными идеями ислама, к-рые активно используются разл. политич. силами. Довольно распространены утопич. концепции «африканского социализма», негритюда, африканской исключительности концепция и др. Структура юридич. науки в странах А. определяется сложностью их правовых систем, в к-рых присутствуют нормы традиционного, колониального и национального (периода независимости) права. В частности, большое внимание в юридич. науке уделяется проблемам мусульм. и обычного права, их влиянию на правовое и обществ. развитие той или иной страны.

В работах многих афр. юристов прослеживается стремление к изучению воздействия на нац. право разл. социальных факторов. В ряде стран (Марокко, Сенегал, Камерун, Заир и др.) преподавание традиц. юридич. дисциплин, напр. гражд., аграрного и экономич. права, сопровождается или дополняется изучением социологич. аспектов права.

Роль юридич. науки в развитии государственности, формировании правовых систем в странах А. пока ещё невелика. В нек-рых гос-вах прилагаются усилия к созданию спец. прикладных н.-и. центров, разрабатывающих науч. обоснования для решений гос. органов (напр., Нигерийский ин-т социальных и экономич. исследований).

Подготовка юристов-практиков и науч. работников ведётся на юридич. ф-тах нац. ун-тов, а также в специализированных юридич. центрах: на юридич. ф-те Алж. ун-та и в высшей адм. школе Алжира; на ф-те мусульм. права ун-та в Константине и юридич. ф-те ун-та им. Мухаммеда V в Рабате (Марокко); юридич. ф-те Тунисского ун-та; юридич. ф-те ун-та Гарьюнис в Бенгази (Ливия); юридич. ф-тах Каирского, Александрийского ун-тов, ф-те мусульм. права и в академии исламских исследований ун-та аль-Азхар (Египет); на юридич. ф-те и в правовой школе ун-та в Дар-эс-Саламе (Танзания); на юридич. ф-те ун-та в Найроби, в ин-те администрации и правовой школе Кении; на юридич. ф-те ун-та Макаре в Кампале (Уганда); юридич. ф-те ун-та в Лусаке (Замбия); юридич. ф-те ун-та Ганы; юридич. ф-те ун-та и в правовой школе в Лагосе, на юридич. ф-те ун-та Ифе в Ибадане и

юридич. ф-те ин-та администрации ун-та им. А. Белло в Замбии (Нигерия), юридич. ф-те ун-та Сьерра-Леоне; юридич. ф-те ун-та в Мапуту (Мозамбик); ф-те права и экономич. наук ун-та в Дакаре (Сенегал); юридич. ф-те Нац. ун-та Заира; ф-те права и экономич. наук ун-та Мадагаскара; в центре юридич., экономич. и социальных наук Нац. ун-та Габона; на ф-те права и экономич. наук ун-та Камеруна; в правовой школе центра высшего образования в Браззавиле (Конго); на ф-те права и экономических наук ун-та в Абиджане (БСК) и др.

Вопросы юридич. науки освещаются в ряде афр. юридич. журналов: «Истерн Африка ло ревью» («Eas Africa Law Review», Найроби), «Замбия ло джурнал» («Zambia Law Journal», Лусака), «Ревю сенегалез де друа» («Revue senegalaise de droit», Дакар), «Юнивёрсити оф Гана джурнал» («University of Ghana Law Journal», Легон) и др.

Лит.: Право в независимых странах Африки, М., 1969; Синицына И. Е. Обычай и обычное право в современной Африке, М., 1978; Сулатаев М. А. Обычное право в странах Восточной Африки, М., 1984.

М. А. Сулатаев.

АФРИКА В СОВРЕМЕННЫХ МЕЖДУНАРОДНЫХ ОТНОШЕНИЯХ

Усиление влияния освободившихся стран А. на ход мировых событий, их возрастающая роль в совр. междунар. отношениях стали одной из отличит. черт совр. этапа историч. развития. Это вызвано не только ростом числа независимых стран А. (из 159 членов ООН на 1 янв. 1986 группа афр. стран-членов составляла 50) в результате завершения распада колон. системы. На Афр. континенте отчётливо проявляется позитивная социально-политич. эволюция независимых гос-в, воплощающаяся в выборе целым рядом из них пути социалистич. ориентации. Возросла их антиимпериалистическая активность в направлении радикальной перестройки на равноправной и демократич. основе междунар. политич. и экономич. отношений. В этой области отмечается переход к коллективным действиям. Многие афр. гос-ва укрепляют отношения взаимопонимания, дружбы и разностороннего сотрудничества с социалистич. странами, что усиливает их позиции в борьбе за достижение экономич. самостоятельности, за мир и безопасность народов, повышает степень их участия в мировом революц. процессе. Возрастание политич. роли афр. стран на междунар. арене связано также с изменением положения этих стран в мировом капиталистич. х-ве, в системе внешнеэкономич. связей (см. Экономический очерк). В этих условиях сложились осн. сферы их внешнеполитич. деятельности, включающие меж-афр. отношения (в рамках ОАЕ, в региональных объединениях, двусторонние); отношения с развивающимися странами Азии и Лат. Америки; с Сов. Союзом и др. социалистич. странами; с быв. метрополиями, США и др. странами Запада; деятельность в междунар. орг-циях.

Авангардом независимых стран А. на мировой арене выступают страны социалистич. ориентации, активно борющиеся против империализма и неокOLONИализма, за достижение подлинной нац. независимости. Их борьба способствует углублению разностороннего сотрудничества афр. стран с социалистич. гос-вами и ослаблению сил внутр. реакции, предопределяет близость или совпадение общих внешнеполитич. позиций, активизирует развитие экономич. связей, содействует взаимной поддержке в отражении попыток вмешательства империалистич. сил во внутр. дела афр. стран. Сложная, находящаяся в стадии становления социальная структура независимых стран А., низкий уровень развития их производительных сил, многоскладность экономики обуславливают усиление воздействия внешнеполитич. факторов как на их общее развитие, так и на междунар. отношения, внешнюю политику.

Влияние политики развитых капиталистич. гос-в на междунар. отношения стран А. направлено на их закрепление в мировом капиталистическом хозяйстве в качестве сырьевого придатка, усиление проникновения в их экономику ТНК, что ведёт за собой углубление экономич., а также политич. зависимости (см. *Неоколониализм*). В документе Совещания коммунистич. и рабочих партий Тропич. и Юж. А. (1978) отмечалось, что капиталистич. ориентация ряда афр.


стран зародилась и поддерживается под воздействием объединённых усилий междунар. империализма и проимпериалистич. кругов местной буржуазии и традиц. аристократии. Междунар. империализм стремится добиться разобщения независимых стран А. с социалистич. сотрудничеством. Нередко негативное воздействие на них оказывает также междунар. социал-демократия, к-рая, используя значительное влияние мелкобурж. слоёв на руководство большинства афр. стран, навязывает им концепции «демократического социализма», «третьего пути» развития, способствует насаждению недоверия к реальному социализму, науч. марксистско-ленинской теории. Вместе с тем в прогрессивных кругах стран А. растёт понимание того, что империализм и его ставленники используют мелкобуржуазный национализм в своих целях и конструктивная внеш. политика невозможна без преодоления узконационалистич. взглядов и пред-рассудков, без сохранения антиимпериалистич. содержания национализма.

В междунар. отношениях независимых гос-в А. с развивающимися странами Азии и Лат. Америки при наличии определённого политич. единства, например в рамках Движения неприсоединения, а также в ООН, других междунар. орг-циях, происходят столкновения тенденций по таким, в частности, вопросам, как оценка деятельности ТНК, воен. присутствия стран Запада, борьбы за новый междунар. экономич. порядок (НМЭП), революц. событий в отдельных странах. Однако эти противоречия не приобретают антагонистич. характера и в целом сохраняется стремление к совместным действиям на междунар. арене в защиту общих интересов.

Большинство независимых стран А. в своём подходе к междунар. отношениям учитывает, что прочный мир на континенте не может быть обеспечен, пока существуют колониализм, неокOLONИализм, расизм, сионизм, иностр. господство. Поэтому во внеш. политике независимых стран А. всё большее внимание уделяется проблемам войны и мира, всеобщей безопасности, разоружению, борьбе за сохранение и углубление разрядки напряжённости. Независимые страны А. требуют передачи власти в Намибии единственно законному представителю намибийского народа — СВАПО, ликвидации системы апартхейда и установление демократич. строя в ЮАР.

Возрастание роли независимых стран А. в междунар. отношениях находит своё отражение в изменении соотношения политич. сил в мире в ущерб империализму. На 15-й сессии ГА ООН (1960) афр. страны поддержали сов. инициативу о немедленной и полной ликвидации колониализма во всех его проявлениях, проголосовав за *Декларацию о предоставлении независимости колониальным странам и народам*; на 29-й сессии (1974) в значит. мере благодаря голосам афр. представителей принято решение о непризнании полномочий делегации ЮАР, а также о включении в повестку дня палестинского вопроса и приглашения на сессию делегации Орг-ции освобождения Палестины; на 34-й (1979) сессии большинство независимых афр. стран проголосовало за резолюцию «О недопустимости политики гегемонизма в международных отношениях»; на 35-й сессии оно поддержало проект резолюции «О некоторых неотложных мерах по уменьшению военной опасности». На 38-й, 39-й сессиях (1983, 1984) практически все афр. страны поддержали инициативы СССР и выступили с собственными предложениями, направленными на принятие конкретных, реально осязаемых мер для решения важнейших задач предотвращения ядерной войны, ограничения вооружений.

Несмотря на дифференциацию и даже поляризацию независимых стран А., для их отношений с капиталистич. Западом характерен рост противоречий. Конфронтация резко обострилась по вопросам перестройки междунар. экономич. отношений. Впервые требования об установлении НМЭП были выдвинуты 4-й конференцией неприсоединившихся стран (1973, Алжир). В вопросе о реорганизации междунар. экономич. отношений страны А. стоят в целом на прогрессивной, антиимпериалистич. платформе, что подтвердилось на чрезвычайной Ассамблее глав гос-в и пр-в стран — членов ОАЕ по экономич. развитию (Лагос, 1980), принявшей «Лагосский план действий» (см. Экономический очерк, Меж-



африканское экономическое сотрудничество) на 20-й и 21-й сессиях Организации африканского единства (Аддис-Абеба, 1984, 1985).

Борьба за подлинное национальное освобождение на континенте неуклонно перерастает в борьбу против эксплуататорских отношений, за социальное освобождение. Осн. ориентиром для многих независимых афр. стран становится социализм.

Лит.: Африка в международных отношениях, М., 1970; Неоколониализм и Африка в 70-х годах, М.—София, 1975; СССР и страны Африки (Дружба, сотрудничество, поддержка антиимпериалистической борьбы), М., 1977; Громыко А. И. Африка: прогресс, трудности, перспективы, М., 1981; Внешняя политика стран Африки, М., 1981; Актуальные проблемы межафриканских отношений, М., 1983; Белый дом и чёрный континент, М., 1984; Африка в борьбе за перестройку международных экономических отношений, М., 1985.

Ан. А. Громыко, Е. А. Тарабрин.

СССР и АФРИКА

С первых дней своего существования Сов. гос-во последовательно выступало в защиту интересов угнетённых народов мира, в частности народов А. Ещё до Великой Октябрьской социалистич. революции В. И. Ленин и большевики, требуя немедленного прекращения мировой империалистич. войны, заявляли, что одним из условий мира должно быть «освобождение всех угнетённых или неполноправных народностей без всякого изъятия», включая безоговорочный отказ воюющих держав от всех (в т. ч. афр.) колоний.

«ибо колонии суть угнетённые народы» (Ленин В. И., Полн. собр. соч., т. 32, с. 40, 41). В ленинском Декрете о мире Сов. Россия призвала все страны, участвовавшие в 1-й мировой войне, безотлагательно начать переговоры о справедливом, демократич. мире без аннексий и контрибуций. При этом в понятие аннексии включалось насилие, сохранение колон. режимов, а также подчёркивались закономерность и справедливость борьбы против иноземного господства в разл. её формах.

Принципы равенства и суверенности народов, их права на самоопределение и создание самостоятельных гос-в, недопустимости ограничений на нац. основе были законодательно закреплены в Сов. гос-ве в принятой в нояб. 1917 Декларации прав народов России.

1-я мировая война и победа Октябрьской революции положили начало общему кризису капитализма, составной частью к-рого стал кризис колон. системы. Октябрьская революция, нанеся удар империалистич. системе, создала благоприятные условия для подъёма нац.-освободит. борьбы афр. народов. Народы колоний и полукolonий могли теперь опираться на поддержку как антиимпериалистич. сил в странах капитала, так и в первую очередь социалистич. Сов. гос-ва. В подписанном В. И. Лениным 3 дек. 1917 обращении «Ко всем трудящимся мусульманам России и Востока» Сов. пр-во обратилось непосредственно к угнетённым народам, заявив о полной поддержке их справедливой борьбы за нац. свободу. Первое в мире рабоче-крестьянское гос-во провозгласило требование предоставить свободу народам колоний и зависимых стран в качестве принципа своей гос. политики.

В тезисах ко 2-му конгрессу Коминтерна Ленин указывал на необходимость «...вести политику осуществления самого тесного союза всех национальных и колониально-освободительных движений с Советской Россией...» (там же, т. 41, с. 163). Твёрдо следуя этому курсу, основанному на принципах пролетарского интернационализма, Сов. гос-во в период между двумя мировыми войнами оказывало моральную и политич. поддержку антиимпериалистич. борьбе народов А. В сент. 1922 сов. профсоюзы заявили гневный протест против расправ юж.-афр. реакции и брит. капитала над участниками Трансваальской забастовки горняков. Трудящиеся СССР организовали массовые кампании солидарности с народом Египта, где в нояб. 1924 брит. империализм установил режим воен. террора, с героической борьбой Рифской Республики в Марокко против исп. и франц. колонизаторов.

СССР стал притягательной силой для борцов за освобождение от колон. гнёта. Уже в 20—30-е гг. в сов. вузах, особенно в Коммунистич. ун-те трудящихся Востока, обучалась большая группа революционно настроенной молодёжи из колон. стран, многие из к-рых впоследствии стали видными деятелями афр. рабочего и нац.-освободит. движения. Развитие сотрудничества между народами СССР и революц. силами стран А. на антиимпериалистич. и антиколон. основе осуществлялось также по линии междунар. организаций мирового пролетариата — Коминтерна, Профинтерна, МОПРа.

Представители прогрессивных кругов афр. общественности в годы иностр. воен. интервенции в Сов. Россию принимали участие в движении трудящихся всего мира под лозунгом «Руки прочь от Советской России!», а во время голода 1921 оказывали ей материальную помощь. Африканцы были в рядах революц. моряков и солдат, поднявших весной 1919 восстание во франц. флоте на Чёрном м. Делегаты борющейся А., участвуя в работе конгрессов Коминтерна и др. форумов междунар. рабочего и нац.-освободит. движения, неизменно выражали чувства дружбы к сов. народу. 1-й съезд народов Востока в Баку (сент. 1920) подчеркнул, что Октябрьская революция пробудила колонии и зависимые страны к борьбе за свободу. На съезде была непосредственно представлена только одна афр. страна — Египет, но уже в 1927 на проходивший в Москве в дни празднования

1. Советско-нигерийская фирма «Ваатеко» по продаже советских автомобилей. Лагос. Нигерия. 2. Митинг мозамбикско-советской дружбы в Мапуту. Мозамбик. 1977.

10-летия Великого Октября Всемирный конгресс друзей Сов. Союза собрались посланцы группы стран А., в т. ч. Алжира, Сьерра-Леоне, ЮАС. Важным вкладом в расширение связей между СССР и народами А. явилась деятельность созданного в 1928 под эгидой Профинтерна Международного профсоюзного комитета негритянских рабочих.

Серьёзными ударами по колониализму явились опубликование и аннулирование Сов. гос-вом заключённых царским и Временным пр-вами тайных договоров о разделе колоний и сфер влияния, осуждение Сов. пр-вом системы капитуляций и его отказ от всех прав и привилегий в странах Азии и А., связанных с капитуляционным режимом. Последовательно выступая против сохранения колон. порядков в любой форме, Сов. пр-во отказалось признать империалистич. передел афр. и др. колоний, осуществлённый под видом мандатов Лиги Наций. Уже на первых междунар. конференциях с участием Сов. гос-ва (Генуэзской 1922, Лозаннской 1922—23 и др.) оно выступало с программой искоренения колониализма. В значит. мере благодаря твёрдой антиколон. позиции сов. делегации империалистич. державы были вынуждены отказаться от включения в подписанный в 1923 Лозаннский договор статей о формальном признании колон. протекторатов в Сев. А. и англо-египт. кондоминиума в Судане. СССР отказался участвовать в Женевской конференции 1925 и подписать принятую на ней конвенцию о контроле над торговлей оружием, к-рая предусматривала, в частности, лишение колон. и зависимых народов возможности приобретать оружие для своей освободит. борьбы. Конвенция не вступила в силу, т. к. большинство стран уклонилось от её ратификации. В 1927 на Междунар. экономич. конференции в Женеве СССР вновь выступил с последовательно антиколон. программой, предусматривавшей уничтожение системы протекторатов и мандатов, вывод войск из колоний и предоставление всем народам свободы политич. и экономич. самоопределения. На Женевской конференции по разоружению (1932) СССР резко осудил отказ империалистич. держав от сокращения вооруж. сил, предназначенных для службы в колониях.

Вступая в Лигу Наций, СССР вновь заявил об отрицательном отношении к статье 22-й устава Лиги, дававшей право на мандатное управление чужими территориями, и отказался направить своего представителя в её постоянную мандатную комиссию. Была подчёркнута также необходимость включения в устав Лиги пункта об обязательности расового и нац. равноправия всех её членов.

СССР был единственной великой державой, отстаивавшей в Лиге Наций и вне её интересы эфиопского народа, подвергнутого в 1935—36 вооруж. агрессии со стороны фаш. Италии. Он настойчиво добивался принятия эффективных мер политич. и экономич. характера, направленных на обуздание агрессора и прекращение грабительской, колон. войны. Сов. делегация в Лиге Наций решительно выступила против выдвинутого Великобританией и Францией т. н. плана Хора—Лавала, согласно к-рому условием окончания итало-эфиопской войны должно было стать отторжение и превращение в итал. колонию (прямо или в качестве зоны экономич. экспансии) около половины терр. Эфиопии. Наряду с дипломатич. и морально-политич. поддержкой СССР оказал эфиопскому народу также материальную помощь через Сов. Красный Крест.

В связи с обсуждением проблем послевоен. устройства мира Сов. пр-во настойчиво добивалось междунар.-правового признания принципа самоопределения народов. Присоединяясь в сент. 1941 к Атлантич. хартии (декларации глав пр-в США и Великобритании), Сов. пр-во заявило, что СССР отстаивает право каждого народа на гос. независимость и терр. неприкосновенность своей страны, право устанавливать такой обществ. строй и избирать такую форму правления, какие он считает целесообразными и необходимыми.



Эту позицию СССР активно отстаивал на ряде конференций и совещаний стран — участниц антигитлеровской коалиции и на конференции Объединённых Наций в Сан-Франциско в 1945. По настоянию сов. делегации в принятом в Сан-Франциско Уставе ООН были зафиксированы принципы



самоопределения народов, нац. равноправия и отказа от расовой дискриминации. При обсуждении проблемы подопечных территорий, несмотря на ожесточённое сопротивление империалистич. держав, СССР добился включения в Устав ООН такого определения целей опеки, к-рое предусматривало прогрессивное развитие этих терр. в направлении не только к самоуправлению, но и к независимости на основе свободно выраженного желания их народов. Это положение Устава ООН стимулировало рост нац.-освободит. движения афр. и др. колон. народов. *Г. А. Нерсесов.*

После 2-й мировой войны в процессе углубления общего кризиса капитализма начался бурный подъём нац.-освободит. движения афр. народов, результатом к-рого явился распад колон. империй в А. Мощные импульсы освободит. борьбе дал разгром СССР гитлеровской Германии и её союзников. Крах фашизма, его политики и идеологии (а вместе с ним и концепции расового превосходства) стал важным фактором массовых выступлений народов А. против колониализма. СССР, исходя из принципа пролетарского интернационализма, солидарности с нац.-освободит. движениями, а также считая, что прочный мир не может быть полностью обеспечен, пока сохраняются колониализм и расизм, активно содействовал борьбе афр. народов за нац. независимость.

По мере того как на Афр. континенте сбрасывали колон. гнёт всё новые страны, СССР устанавливал с ними дипломатич. отношения, оказывал им политич., экономич. и иное



содействие, использовал для защиты их интересов ООН. Так, в 1947 только СССР выступил в Совете Безопасности с решительной поддержкой требования Египта о выводе англ. войск с египетской и суданской терр. В 1955 СССР в связи с усилением на Египет военного давления империализма вновь оказал помощь Египту (подписано соглашение о поставках Египту оружия). В 1956 (после национализации Суэцкого канала, когда Израиль, Великобритания и Франция напали на Египет, Сов. пр-во сделало серьёзное предупреждение агрессорам и заявило о своей готовности принять действенные меры для прекращения интервенции. С сер. 50-х гг. СССР оказывал существенную помощь как в ООН, так и на двусторонней основе Алжиру в его справедливой освободит. борьбе против франц. колонизаторов, содействуя укреплению его обороноспособности. Сов. представители в ООН постоянно выступали в защиту интересов Алжира, а 19 марта 1962 Сов. пр-во заявило о признании Временного пр-ва Алж. Республики де-юре (де-факто — 27 сент. 1960) и выразило готовность установить с ним дипломатич. отношения.

Важное значение имела поддержка, оказанная СССР и др. социалистич. странами народам Туниса и Марокко в период их борьбы за ликвидацию колон. режима и после завоевания независимости (1956). Летом 1961, когда франц. империалисты предприняли вооруж. нападение на Тунис, Сов. Союз и др. социалистич. страны настойчиво добивались принятия действенных мер к прекращению агрессии.

В июле 1960 — дек. 1964 пр-во СССР неоднократно выступало с заявлениями, в к-рых осуждалась агрессия против конголезского народа, и использовало все возможности для оказания ему широкой помощи в борьбе против колонизаторов, в его усилиях укрепить суверенитет, наладить в стране нормальную экономич. и политич. жизнь.

По инициативе СССР ГА ООН приняла историческую *Декларацию о предоставлении независимости колониальным странам и народам* (1960), Декларацию о ликвидации всех форм расовой дискриминации (1963). В 1973 ООН приняла выдвинутую СССР совместно с Гвинеей «Конвенцию о пресечении преступлений апартхеида и наказании за него», к-рая стала крупным вкладом в междунар. борьбу против расизма во всех его проявлениях (подробнее см. в ст. *Апартхейд*). СССР и др. социалистич. страны настояли на том, чтобы в ООН был создан Спец. комитет ООН по вопросу о ходе осуществления Декларации о предоставлении независимости колон. странам и народам, в к-ром сов. представители активно добиваются освобождения последних колоний. СССР активно и последовательно выступал в защиту законных прав коренного нас. Зимбабве и Намибии, за ликвидацию позорной системы расизма и апартхеида в ЮАР.

Сов.-афр. отношения являются важной составной частью внешнеполитич. деятельности СССР. В Конституции СССР 1977 подчёркивается, что советская внеш. политика направлена на поддержку борьбы народов за нац. освобождение и социальный прогресс, за последовательное осуществление принципа мирного сосуществования. Сотрудничество СССР с независимыми гос-вами А. прежде всего преследует цель — содействовать их усилиям в нарастающем противоборстве с империализмом, в их борьбе за подлинный суверенитет, экономич. самостоятельность, социальный прогресс. В 1984 СССР имел дипломатич. отношения с 48 афр. гос-вами. Отношения СССР со странами А. представляют собой совершенно новое явление в совр. междунар. отношениях. В политич. области — это поддержка укрепления суверенитета освободившихся стран, политич. и дипломатич. защита их гос. интересов на мировой арене и в междунар. орг-циях; противодействие неоколониалистскому диктату и шантажу; в экономич. сфере — равноправное экономич. сотрудничество и оказание бескорыстной помощи в создании нац. экономики, содействие в утверждении полного суверенитета освободившихся стран над своими природными богатствами, их борьбе за ликвидацию неравноправия в междунар. разделении труда; в идеологич. области — помощь в овладении идеями науч. социализма, в разоблачении бурж. и социал-реформистских неоколониалистских теорий социально-экономич. развития, в борьбе против «информационного империализма»; в области науки и культуры — содействие в подготовке науч. и технич. кадров, в развитии нац. искусства и литературы путём поощрения обмена культурными ценностями; в воен. области — предоставление молодым гос-вам помощи в укреплении их обороноспособности, с тем чтобы они могли дать отпор империалистич. агрессии, противостоять воен. давлению со стороны империалистич. держав и их пособников.

Наиб. развитие получила система отношений СССР с гос-вами, избравшими прогрессивный путь развития, в к-рых руководящие позиции занимают революционные партии, берущие на вооружение идеи науч. социализма. Важными политич. событиями в отношениях СССР со странами А. стало подписание договоров о дружбе и сотрудничестве с Анголой (1976), Мозамбиком (1977), Эфиопией (1978), Конго (1981). Следуя своим обязательствам по межгосударственным соглашениям, СССР вместе с Кубой и др. социалистич. гос-вами оказал братскую помощь народам Анголы и Эфиопии, к-рая способствовала срыву агрессивных планов в отношении этих стран.

Сов.-афр. сотрудничество в борьбе за устойчивую междунар. безопасность создаёт условия, благоприятствующие

3. Практические занятия на технической станции обслуживания советской сельскохозяйственной техники. Мадагаскар. 4. На выставке советской книги в г. Котону. Бенин. 5. Советское судно у причала порта Ассб. Эфиопия. 6. Линия высоковольтных передач на Асуанских гидротехнических комплексах. Египет.

преодолению отсталости освободившихся гос-в, более эффективному осуществлению ими программ экономич. и социальных преобразований. Растёт понимание афр. народами неоспоримого факта, что предотвращение войны, сокращение гонки вооружений позволят снять тяжёлое бремя внеш. долга с развивающихся стран, откроют перед ними новые перспективы на получение дополнительной экономич. помощи за счёт сокращения ассигнований развитых стран на воен. нужды. Афр. страны — члены ООН в подавляющем большинстве поддерживают советские инициативы, направленные на повышение эффективности ООН в деле обеспечения междунар. мира и безопасности. Ими были поддержаны принятые ГА ООН такие документы, как Декларация об укреплении междунар. безопасности, резолюция, содержащая определение агрессии, а также ряд важных резолюций ГА ООН по актуальным вопросам совр. мировой политики: о созыве Всемирной конференции по разоружению, о запрещении применения силы в междунар. отношениях при одноврем. запрещении навечно применения ядерного оружия, о сокращении воен. бюджетов государств — постоянных членов Совета Безопасности, о запрещении воздействия на природную среду в воен. целях, о запрещении разработки и произ-ва новых видов оружия и новых систем такого оружия, о неразмещении ядерного оружия на терр. тех гос-в, где его сейчас нет, о всеобъемлющем запрещении испытаний ядерного оружия, запрещении химического оружия, предотвращении гонки вооружений в космосе, о недопустимости государственного терроризма. Вместе с Сов. Союзом страны социалистич. ориентации выступили за заключение Всемирного договора о неприменении силы в междунар. отношениях.

Е. А. Тарабрин.

С 60-х гг. начали складываться активные торгово-экономич. отношения СССР с независимыми странами А., к-рые стремились преодолеть экономич. зависимость от быв. метрополий и др. зап. держав, расширить круг своих внешнеторг. партнёров (см. также Экономический очерк. Внешнеэкономические связи). Большинство стран шли на осуществление внешнеторг. операций с СССР, видя в нём надёжного партнёра, добросовестно выполняющего свои обязанности и не стремящегося к получению каких-либо односторонних преимуществ и выгод. В 1960 СССР заключил торг. соглашения с 6 гос-вами А., в 1980 их число возросло до 39. С большинством стран внеш. торговля осуществляется на основе торг. и платёжных соглашений, многие из к-рых заключаются на длит. сроки. Св. $\frac{2}{3}$ общего оборота торговли СССР со странами континента приходилось на страны Сев. А. В 60-х гг. ведущим партнёром в торговле СССР с А. являлся Египет (на него приходилось более половины сов.-афр. торговли). В 70-х гг. на первое место в сов.-афр. торговле вышла Ливия, возросла торговля с Марокко, Нигерией, Анголой, Эфиопией, Гвинеей.

В сов. экспорте в страны А. осн. место занимает продукция машин (в 1980—60,5% всего экспорта), в т. ч. оборудование для создаваемых в этих странах при содействии СССР пр-тий и др. объектов, а также товары производств. назначения (топливо, строит. материалы, продукция целлюлозно-бумажной пром-сти). Высокий уд. вес машин и оборудования способствует решению гл. задачи независимых стран — созданию собственной пром-сти и ослаблению зависимости от империалистич. монополий. Сов. экспорт машин и оборудования представлен комплексным оборудованием для пр-тий, сооружение к-рых создаёт возможности ускорения развития производительных сил и освоения природных ресурсов.

СССР — надёжный покупатель мн. видов продукции с. х-ва и развивающейся пром-сти афр. стран (какао-бобы, кофе, джут, чай, натуральный каучук, пряности, мелкое кожсырьё, упаковочные ткани). Закупка этих товаров в А. способствует снабжению сов. пром-сти важными видами сырья и полуфабрикатов и обеспечению потребностей населения в продуктах тропич. с. х-ва, не производимых в нашей стране. СССР закупает также продукцию пр-тий, построенных при его содействии (прокат чёрных металлов, консервы, пром. сырьё).

Экспортно-импортные операции осуществляются на основе цен, складывающихся на мировом рынке; в отд. слу-

чаях внешнеторг. орг-ции СССР, учитывая особые потребности и возможности наименее развитых афр. стран, идут на установление внешнеторг. цен, отклоняющихся от цен мирового рынка в пользу афр. партнёров (Ангола, Гвинея-Бисау, Мозамбик, Эфиопия), предоставляют покупателям рас-срочку платежей — экспортные кредиты.

Экономич. и технич. содействие СССР странам А. направлено на создание многоотраслевых нац. х-в на базе совр. техники, пром., энергетич., с.-х. и транспортных пр-тий и объектов, принадлежащих гос. сектору этих стран. К нач. 1983 СССР имел межправительств. соглашения об экономич. и технич. сотрудничестве с 35 афр. странами, на основе к-рых СССР принял обязательства по созданию 600 пр-тий и др. объектов; введены в эксплуатацию электростанции, пр-тия чёрной металлургии, бокситодобывающие, по выпуску стройматериалов, лёгкой и пищевкус. пром-сти, нефтеперерабатывающие з-ды. В Алжире и Ливии появилась возможность увеличить мощности нефтедобывающей пром-сти.

Содействием СССР в развитии с. х-ва направлено на освоение новых земель и создание гидротехнич. сооружений и ирригацион. систем, организацию гос. земледельч. и животноводческих х-в, стр-во н.-и. лабораторий и опытных станций; построено и строится ок. 100 с.-х. объектов, в т. ч. 20 гос. хозяйств и ферм, 30 проектов по освоению новых земель и строительству ирригационных систем, большого кол-ва зерновых элеваторов и хранилищ с.-х. продуктов, ветеринарных и фитопатологических лабораторий и др. объектов; созданы крупные молочные госхозы в Гвинее, ирригационные плотины в Алжире и т. д. Большинство этих пр-тий входит в гос. сектор и способствует перестройке структуры нац. экономики. На предприятиях и объектах, созданных при содействии сов. орг-ций, получили работу более 100 тыс. афр. рабочих и специалистов.

Важнейшим направлением содействия СССР в развитии производит. сил стран Афр. континента является помощь в подготовке нац. кадров. Всего на объектах советско-африканского экономич. и технич. сотрудничества при участии сов. специалистов получили квалификацию и прошли проф. подготовку ок. 130 тыс. афр. рабочих; подписаны соглашения на создание 130 разл. уч. заведений и центров проф. подготовки, в т. ч. 17 высших учебных заведений, 20 техникумов и колледжей и 90 центров проф.-технич. обучения для подготовки квалифициров. рабочих; 12 тыс. африканцев окончили высшие и ср. уч. заведения в СССР.

Перспективным направлением сотрудничества СССР со мн. странами А., особенно с развивающимися по пути социалистич. ориентации, является помощь сов. специалистов в организации и совершенствовании текущего и долгосрочного планирования социально-экономич. развития (Алжир, Ангола, Конго, Мозамбик, Танзания, Эфиопия, Сан-Томе и Принсипи и др.). Сотрудничество в этой области способствует более обоснованному выбору направлений и объектов советско-африканского экономич. и технич. сотрудничества, развитию его на долгосрочной основе.

Научно-технич. сотрудничество развивается в трёх направлениях: передача результатов науч. исследований и технич. разработок, заложенных в проекты и их технич. воплощение; создание нац. научно-технич. базы (в основном в области прикладных исследований и разработок) — лабораторий, опытных станций, геологич. экспедиций и т.п.; подготовка нац. кадров. Эта помощь осуществляется содействием в создании и оснащении учебных заведений в афр. странах, направлением в ун-ты и ин-ты квалифицированных сов. преподавателей, приёмом афр. граждан для обучения в сов. вузах (к нач. 1981 ок. 700 африканцев защитили диссертации и получили учёные степени в Сов. Союзе). *Г. В. Смирнов.*

В 1957—82 СССР установил культурные и науч. связи с 41 независимой афр. страной (первое в истории сов.-афр. отношений соглашение между СССР и Египтом подписано в 1957). Осн. пункты соглашений включают обмен опытом и достижениями в области науки, науч. делегациями, учёными, специалистами, научно-технич. документацией, предусматривают поездки учёных для чтения лекций, взаимное приглашение деятелей науки для работы в уч. и науч. центрах, оказание помощи в подготовке нац. кадров, поощрение контактов между науч. подгототками в целях организации

науч. книгообмена, признание равноценности дипломов, науч. степеней, присваиваемых в каждой из стран, направление в учебные центры Африки учебников и других пособий.

Сов. науч. экспедиции АН СССР: археологическая (1961—1963) во главе с акад. Б. Б. Пиотровским, давшая ценный материал по нубийской культуре и памятникам рим. и визант. периодов; лингвистическая в Мали (1963) под руководством чл.-корр. АН СССР Д. А. Ольдерогге, собравшая обширный языковой материал, к-рый послужил базой для подготовки окончат. рекомендаций для создания письменности бесписьменных языков, распространенных на терр. Мали; советско-сомалийская комплексная экспедиция (1971), изучавшая историю нац.-освободит. движения и современные социально-экономич. проблемы сомалийского народа; ряд экспедиций естествоиспытателей; геофизическая (1964—1965) провела гравиметрич. наблюдения в Мали, к-рые помогают прогнозировать распределение полезных ископаемых и выявлять закономерности их образования; ботаническая (1967—68) в Алжир, составившая геоботанич. карты и карты пастбищ; геолого-геофизическая (1967—69) с целью геолого-тектонич. картирования на терр. Кении, Уганды, Танзании, Бурунди и Руанды; геологич. экспедиция в Респ. О-ва Зелёного Мыса (1983). экспедиция спелеологов для изучения пещер Софомар (1983) в Эфиопии. Эта исследовательская работа вызвала большой интерес в науч. кругах стран А. и дала толчок к развитию новых науч. направлений в нац. афр. науке.

Науч. связи и контакты с центрами и ун-тами афр. стран поддерживает ряд учреждений АН СССР, в т. ч. Ин-т Африки, Ин-т этнографии, Ин-т востоковедения, Ин-т географии, Ин-т мировой экономики и междунар. отношений и др., а также ун-ты Москвы, Ленинграда и др. городов. Установлены связи между Ленинградским и Хартумским, Ашхабадским и Рабатским, Бакинским и Тунисским, Львовским и Руандийским ун-тами. Успешно осуществляются Соглашения о сотрудничестве в области ядерной энергии. Сов. Союз, учитывая целесообразность привлечения стран континента к практич. работе по мирному использованию атомной энергии, в ответ на желания афр. пр-в принял решение о стр-ве атомных реакторов в Египте и Гане. В 1961 в р-не Каира сдан в эксплуатацию первый на Афр. континенте атомный реактор, на базе к-рого при технич. содействии СССР был создан региональный радиоизотопный центр, в исследоват. работе участвуют учёные мн. стран континента, а также мед. радиологич. центры в Марокко и радиоизотопные лаборатории в Алжире, Судане, Тунисе, Нигерии. При содействии сов. стороны созданы уч. и исследовательские ин-ты и центры: Нефти и газа в Алжире, политехнический, океанографии и гелиофизики в Гвинее, Национальная инженерная школа (первое высшее технич. уч. заведение) в Тунисе, с.-х. и лесотехнич. школы в Камеруне. В дек. 1978 подписано соглашение между АН СССР и мозамбикским ун-том им. Э. Мондлане о создании совместной науч. станции наблюдения за искусственными спутниками Земли. Делегация АН СССР во главе с акад. И. П. Герасимовым (1961) оказала Гвинее содействие в организации изучения природных ресурсов страны.

В большинстве стран континента были прочитаны курсы лекций по вопросам нац. государственности и социально-экономич. междунар. и историч. проблемам. По просьбе пр-в ряда стран А. сов. учёные оказали помощь соответствующим гос. органам в планировании социально-экономич. развития, а также становлении и развитии нац. экономики (разработка перспективного плана развития науки в Гане, разработка научно обоснованной концепции развития производит. сил Ливии, рекомендации по борьбе с эрозией берегов и проблемам закрепления подвижных песков в Египте и др.). Экспедиция АН СССР в Египет передала Хелуанской обсерватории электрофотометр, что позволило араб. специалистам, подготовленным сов. учёными, продолжить наблюдения над зодиакальным светом по методике, разработанной сов. учёными; в качестве дара АН СССР Легонскому ун-ту (Гана) передана магнитная вариационная станция Гвинейскому нац. ин-ту исследований и документации — оборудование для лаборатории по произ-ву микро-

фильмов и аппаратура для их чтения, магнитофоны и др. оборудование. Передача Легонскому ун-ту технич. оборудования для измерения магнитного поля и земных токов позволила создать базу для развития сотрудничества в научных геофизич. исследованиях между ун-том Ганы и АН СССР. В 1982 в Аддис-Абебе состоялась передача ЭКА ООН первых в истории континента геологич. карты и карты полезных ископаемых А., подготовленных сов. учёными и специалистами и изданных в СССР.

По инициативе сов. и афр. учёных на 25-м Междунар. конгрессе востоковедов (Москва, 1960) принято решение о создании междунар. конгресса афр. исследований. На 1-й сессии конгресса (Гана, 1962) афр. учёные подтвердили свои намерения играть активную роль в руководстве науч. исследованиями по А. Вице-президентами сессии Междунар. конгресса африканистов (1962, Гана; 1967, Сенегал; 1973, Эфиопия) избирались сов. учёные-африканисты И. И. Потехин, В. Г. Солодовников, Г. Б. Старушенко. С участием сов. и афр. учёных проводятся форумы, конференции и т. п. Вкладом в советско-афр. науч. сотрудничество явилось проведение 4 всесоюзных конференций африканистов: 1-я (1969) подвела итоги науч. исследований, определила осн. науч. направления дальнейшего развития сов. африканистики, наметила ряд проблем для исследования в академич. центрах Москвы, Ленинграда и союзных республик, 2-я (1974) — «Марксистско-ленинская наука о путях преодоления отсталости африканских стран», 3-я (1979) — «Африка в современном мире», 4-я (1984) — Африка в 80-е годы: итоги и перспективы развития, а также проведение 1-й всесоюзной конференции по эфиопским исследованиям (Москва, 1979), «Нигерийских чтений» (Москва, 1980) с участием сов. и афр. учёных, аспирантов и студентов. В работе 1-й сов.-афр. научно-политич. конференции (Москва, 1981) «За мир и социальный прогресс» приняли участие учёные, политич. и гос. деятели 26 стран Африки.

Составной частью сов.-афр. научного сотрудничества являются визиты афр. учёных в СССР по приглашениям Президиума АН СССР и академич. институтов. Ин-т Африки АН СССР посетило более 4 тыс. афр. гос., политич. и обществ. деятелей, представителей науки и культуры, аспирантов и студентов. Успехом сов.-афр. науч. сотрудничества является возрастающее кол-во подготовленных в СССР нац.-афр. кадров высшей науч. квалификации. Особое место в подготовке кадров занимает Ун-т дружбы народов им. П. Лумумбы. В Сов. Союзе число студентов из А. (1961—1980) увеличилось с 900 до 12 тыс. Ежегодно в СССР выделяются по линии общественных орг-ций 3 тыс. стипендий для обучения граждан из стран А.

Ширятся контакты между сов. и афр. общественностью. В рамках сов.-афр. культурных связей проводятся выставки нар. и проф. художников А., гастрольные ансамблей и театр. трупп в СССР, поездки сов. артистов и деятелей культуры в А., в СССР издан альбом «Искусство Тропической Африки в собраниях СССР» (М., 1967), участие СССР в выставках афр. книги, сов. учёных и деятелей культуры в 1-м Всемирном фестивале негро-афр. искусства в Дакаре, междунар. кинофестивали стран Азии, Африки и Лат. Америки (Ташкент), издание в СССР литературного альманаха «Африка», обмен теле- и радиoproграммами, проведение Недель советских фильмов во многих странах А.

Ю. М. Ильин.

Лит.: Ленин В. И., О внешней политике Советского государства, М., 1960; его же. О дружбе с народами Востока, М., 1961; его же. Доклад на II Всероссийском съезде коммунистических организаций народов Востока, Полн. собр. соч., 5 изд., т. 39, с. 326, его же. Набросок плана научно-технических работ, там же, т. 36, с. 228—31; Программа Коммунистической партии Советского Союза, М., 1961; Материалы XXVI съезда КПСС, М., 1981; Внешняя политика Советского Союза в период Отечественной войны. Документы и материалы, т. 1—3, М., 1946—1947; Документы внешней политики СССР, т. 1—21, М., 1957—77; Документы пролетарской солидарности. Сборник документов о сотрудничестве трудящихся Советского Союза с трудящимися стран Азии, Африки и Латинской Америки в 1918—1961 гг., М., 1962; СССР и арабские страны. 1917—1980 гг. Документы и материалы, М., 1961; СССР и страны Африки, М., 1977; История дипломатии, 2 изд., т. 1—5, М., 1959—79; Экономические отношения социалистических государств со странами Африки, М., 1973; Внешняя политика стран Африки, М., 1981; Громыко А. А., Африка: прогресс, трудности, перспективы, М., 1981; Теодорович Т. В., Ефанов В. В., Сотрудничество при сооружении объектов за рубежом, М., 1979; Кошелев П. Я., Советско-африканское экономическое сотрудничество: итоги и перспективы, М., 1981; Советско-африканские отношения. Справочник, М., 1982, с. 177—238; Нкрума Кв. аме, Подлинно научный подход к изучению африканских проблем, «Народы Азии и Африки», 1962, № 6, с. 3.

92 НАСЕЛЕНИЕ НАСЕЛЕНИЕ

Этнический состав

Этнич. состав совр. нас. А. отличается большой сложностью (см. карту народов). Континент населяет неск. сот. больших и малых этносов. 107 из них, насчитывающих более 1 млн. чел. каждый, составляют 86,2% всего нас. (1983, оценка). Числ. 24 народов превышает 5 млн. чел., и они составляют 55,2% нас. А. Крупнейшие из них — егип. арабы, хауса, йоруба, алж. арабы, марокканские арабы, фульбе, игбо, амхара, оромо, суданские арабы.

Страны Сев. и Сев.-Вост. А. населяют народы, говорящие на языках афразийской семьи. Наиб. распространенный из семитских языков — арабский является родным для 101 млн. чел. ($\frac{1}{3}$ всех африканцев). Арабы — осн. нас. Египта, Туниса, Алжира, Ливии, Мавритании, Марокко; в Судане их живёт 49,1%, Чаде — 26%.

В эфиопской группе семитских народов наиб. крупный — амхара, к-рые составляют вместе с родств. тиграи, гураге, тигре ядро складывающейся эфиоп. нации.

Народы, говорящие на кушитских яз., обитают в Эфиопии и соседних странах; крупнейший из них — оромо в юж. Эфиопии. В кушитскую группу входят также сомалийцы и обитатели горных областей Юж. и Центр. Эфиопии — омето, каффа, шинаша, ямма, сидамо и др. Обширные пустынные пространства на С.-В. Судана и прилегающие области Египта и Сомали занимают беджа.

Древнее нас. Сев. А. — берберские народы (шилхь, тамазигт, рифы в Марокко, кабилы и шавийя в Алжире) — сохранились лишь в горных и отчасти пустынных р-нах Сахары. Особое место среди них занимают туареги (самоназв. имошаг), к-рые кочуют по пустынным нагорьям Ахаггара и Тассилин-Аджер в Алжире, занимают нагорье Аир и прилегающие области Центр. Сахары в Нигере; их много в Мали.

К Ю. от Сахары обитают народы, говорящие на чадских языках (или языках хауса): хауса, бура, вандала и др. Подавляющее большинство хауса расселено в Сев. Нигерии. Они живут также в сопредельных р-нах Нигера. Родственные хауса народы — бура, вандала, баде, маса, котоко и др., расселены на возвышенностях на В. Нигерии.

Наиб. обширную терр. в А. занимают народы, говорящие на конго-кордофанских яз. Среди народов, говорящих на нигеро-конголезских языках, выделяются своей многочисленностью этносы, говорящие на бенуэ-конголезских яз. К ним принадлежат и народы банту, составляющие подавляющее большинство нас. во многих странах Центр. Вост. и Юж. А. 43 народа банту насчитывают св. 1 млн. чел. каждый. Самые кр. из них — руанда (в Руанде, Заире, Уганде и нек-рых соседних странах), макуа (в Малави, Танзании и др. странах), рунди и ха (в Бурунди, Заире, Танзании и Уганде), конго (в Заире, Анголе, Конго), малави (в Малави, Замбии, Мозамбике), зулу (в ЮАР), шона (в Зимбабве, Мозамбике, Ботсване), коса (ЮАР), луба (в Заире и соседних странах). Среди др. кр. народов банту — кикуйю, тсонга, ньямези, ганда, монго, лухья, овимбунду, педи, бемба, суто, тсвана.

На бенуэ-конголезских яз. говорит целый ряд кр. и мелких народов Нигерии и Камеруна (ибидио, тив, бамилеке, тикар, экои и др.).

Народы, говорящие на ква языках, населяют обширную зону Гвинейского побережья от Либерии до Камеруна: кр. народы — йоруба, игбо, бини, а также нупе, гбари, игбира, иджо и др. в Нигерии, группа народов акан на Ю. Ганы и в БСК, эве на Ю. Ганы, в Того и соседних странах; фон (вост. эве) в Бенине; группа народов кру в БСК и Либерии, небольшие народы приморских лагун БСК и др.

Народы, говорящие на западно-атлант. языках, составляют осн. нас. многих стран на крайнем З. А.: волоф, фульбе, серер и др. в Сенегале, баланте, фульбе и др. в Гвинее-Бисау, темне, лимба, фульбе и др. в Сьерра-Леоне, фульбе, киси и др. в Гвинее. Наиболее многочисленны фульбе.

Народы, говорящие на гур языках, расселены в Буркина-Фасо, Гане, БСК, Мали. Самый кр. из них — моси, близкородств. народы — лоби, бобо, догон. К др. народам этой



группы относятся гуси, гурма, тем, кабре и др.

Из народов манде широко расселены мандинка — в Гвинее, Мали, Сенегале, БСК. Близкие к ним бамана населяют центр. р-ны Мали, менде обитают в Сьерра-Леоне, сонинке на С. Мали в соседних гос-вах, сусу в приморских р-нах Гвинеи. В группу манде входят также дан, квени, маню, диула, ваи, буса, банди, лома и др.

Народы, говорящие на адамауа-восточных языках, составляют большинство нас. ЦАР, расселены они также в Заире, Камеруне и Судане. Наб. кр. народы: банда, гбайя, азанде (занде), чамба, мбум.

На кордофанских языках говорят малочисленные народы, населяющие горы Кордофан в Судане: коалиб, тумтум, тегаги и др.

Народы, говорящие на нило-сахарских языках, составляют шесть групп. На шари-нильских яз. говорят многие народы басс. р. Нил. Б. ч. восточно-суданских народов (юж. луо — ачоли, ланго, кумам и др.; джолоу, динка, нубийцы, календжин, тесо, туркана, карамоджонг, нуэр, масаи и др.) живёт на Ю. Судана, в Уганде, Кении. Центральносуданскую группу образуют мору-мади, мангбету, багирми и сара, а также пигмеи — эфе, ака, асуа и нек-рые др.

Койсанские народы населяют полупустынные терр. в юго-зап. части А. (в Намибии, Ботсване, Анголе, ЮАР). К ним относятся бушмены, готтентоты, горные дамара. О. Мадагаскар населяют малагасийцы, говорящие на австронезийских яз.



Этнические процессы

Этнич. процессы — изменение осн. признаков этнич. общности (языка, культуры, самосознания и т. д., т. е. тех черт, к-рые отличают данную общность от др.) — подразделяются на процессы этнич. объединения, включающие ассимиляцию, консолидацию и интеграцию, и процессы этнич. разъединения. В А. представлены не только разные их типы, но и различные стадии консолидац., интеграц. и ассимилятивных процессов, а также разные формы этнич. общностей — от небольших бродячих групп собирателей и охотников, сохраняющих пережитки родового строя, до различных этносов переходного типа, этнолингвистических и этнополитических общностей, кр. народностей и многомиллионных наций.

Формирование нас. А. происходило в течение длит. времени в результате сложных миграц. процессов, взаимодействия и взаимовлияния разных этнокультурных компонентов. Один из важных этапов этнич. истории А. связан с передвижением обитателей Сахары по мере её усыхания (с 3 в. до н. э.). Постепенно негроидные племена распространились на юг континента. В результате многовековых миграций народов, различных по антропол. типу и языку, стадии консолидации и ассимиляции, в Зап. А. образовалось смешанное нас. Следующий этап связан с передвижением с З. народов банту (начиная с 1-го тыс. н. э.). В Вост. А. они оттеснили на С. и частично ассимилировали племена кушитов и на Ю.-З. — бушменов и готтентотов. В результате контактов пришлых бантуязычных племён с первонач. этнич. субстратом происходило формирование этнич. облика совр. народов. В 7—11 вв. происходили переселения арабов в Сев. А., затем в Центр. и Вост. Судан, на вост.-афр. побережье и о-ва Инд. ок. Большое влияние на этнич. историю оказали древние и ср.-век. гос-ва А. — Гана, Мали, Сонгай, Конго, Куба и др. В их границах шло объединение родств. племён и постепенная консолидация их в народности. Однако этот естеств. процесс был нарушен *работоторговлей*, к-рая привела к опустошению огромных терр. Значит. влияние на этнокультурное развитие А. оказал период колониализма. Колон. зависимость, реакционная политика колонизаторов, направленная на сохранение социально-экономич. отсталости, на разобщение народов, консервация отживших институтов родо-плем. общества, разделение границами колоний единых этносов — способствовали этнич. стратификации и изоляционизму, тормозили процессы сближения разл. этносов. Однако объединительные процессы развивались и в колон. период. В разных странах складывались центры этнич. консолидации, наметились процессы этнич. интеграции. В борьбе против колонизаторов развивалось и крепло нац. самосознание. После достижения афр. гос-вами политич. независимости наступил новый этап в их этнокультурном развитии. В новых историч. условиях процессы формирования кр. этнич. общностей развиваются стремительно, захватывая одновременно разл. уровни и формы этносоциальной структуры — от семей (больших и малых) до целых народностей. Большинство этносоциальных общностей уже прошло стадию развития, обозначаемую термином «племя». Повсеместно идут процессы формирования народностей, смешение, трансформация этнич. общностей разного уровня, смена родо-плем. связей территориальными, усиление социальной стратификации.

Завоевание независимости способствовало разрушению патриархально-феод. замкнутости мн. областей, укреплению экономич. связей, распространению общих форм культуры и общелитературных крупных языков (суахили — на В. А., хауса и др. — на З.). Происходит процесс складывания наций на С., крайнем юге (африканеры), в ряде стран Тропической А. (у йоруба, хауса, игбо в Нигерии, конго в Заире и некоторых др.). Как правило, этот процесс происходит на основе консолидации уже существующих народностей. Что касается формирования наций в рамках гос. границ, то на совр. этапе этносоциального развития можно говорить лишь о тенденции этого процесса.

Многообразие, неформальность и аморфность этнич. общностей в гос-вах Тропич. А., подвижность этнических границ, наличие большого числа переходных типов не



1. В оазисе Сахары. 2. Алжирская женщина с ребёнком. 3. Марокканский араб. 4. Женщина сонинке. Мавритания. 5. Мавританский вождь кочевого племени. 6—9. Жители Южной Сахары.

На индоевропейских языках (германских, романских и индоарийских) говорит нас. европейского (африканеры, или буры, англичане, французы, испанцы, итальянцы, португальцы и др.) и азиатского (выходцы из Индии и Пакистана, индомаврикийцы и др.) происхождения. Лица европ. происхождения составляют менее 1,5 % нас. А. Их числ. после завоевания странами А. политической независимости заметно сократилась. Однако в ЮАР они занимают господствующее положение в экономической и политической жизни.

По языку и отчасти по культуре к европейцам примыкает смешанное метисное нас. В ЮАР к нему относятся т. н. цветные. Они подвергаются наряду с др. «небелыми» народами жестокой расовой дискриминации. На океанич. о-вах, окружающих Афр. континент, в результате этнич. смешения образовались различные метисные этносы (реюньонцы, зеленомысцы, маврикийцы-креолы и др.

Б. В. Андриянов, С. И. Брук.

всегда позволяют определённо охарактеризовать уровень этнич. развития.

Интенсивно развиваются в А. процессы этнич. консолидации — складывание крупных этнич. общностей на более или менее однородной этнич. основе или же дальнейшее сплочение сформировавшегося этноса по мере его социально-экономич. и культурного развития. Они наблюдаются у лухья и кикую в Кении, у народов акан в Гане, у игбо, йоруба, нупе и ибибио в Нигерии и др. Так, вокруг кикую группируются близкие по языку и культуре этнич. группы, обитающие на юж. и вост. склонах горы Кения: эмбу, мбере, ндиа, кичугу, меру. По языку к кикую наиб. близки эмбу, кичугу, мбере и ндиа. Ещё сохраняются плем. языки и этнич. самоназвания; в переписях нас. кикую, эмбу и меру учитываются отдельно.

Уровень консолидац. процессов у разных этносов различен. Игбо в Нигерии расселены компактно и имеют общую в осн. чертах материальную и духовную культуру. Однако сохраняются пережитки плем. деления, плем. диалекты, существуют локальные различия в культуре. Если по переписи 1952—53 все игбо считали себя единым народом, то в период нигерийского кризиса 1966—70 (см. в ст. *Нигерия*, Исторический очерк) и последующие годы наблюдалась тенденция к обособлению этнич. подразделений. Этнич. подразделения продолжают существовать и у йоруба (иджеша, ойо, ифе, эгба, эгдадо, ондо и др.). Тенденция к обособлению отд. этнич. подразделений сдерживает консолидац. процессы у игбо и йоруба.

Наряду с консолидацией во мн. странах получили развитие процессы межэтнич. интеграции, сближения разных этносов, появление у них общих культурных черт. Они протекают на основе взаимодействия различных этнич. компонентов, отличающихся по языку, а также уровню социально-экономич. и культурного развития. Эти процессы могут перерасти в полную этнич. интеграцию разных этносов в рамках одного гос-ва.

Интеграц. процессы происходят всюду в А., причём в нек-рых странах они идут в масштабах всего гос-ва и на уровне отд. народностей. Социально-экономич. преобразования, создание единого нац. рынка, постепенное возникновение общенац. культуры в рамках гос. границ, складывающейся из мн. этнич. культур, способствуют постепенному формированию сознания общности — нигерийской, конголезской, гвинейской и т. п. Африканцы всё чаще называют себя не традиц. этнонимами, а по назв. гос-ва — нигерийцами, конголезцами, гвинейцами и т. п.

Примером интеграции на уровне отд. народностей могут служить этнич. процессы у хауса. Вокруг хауса, составляющих большинство нас. Сев. Нигерии, не только группируются близкородств. этнич. группы, но и происходит постепенная ассимиляция мн. мелких племён центр. р-нов страны: всё больше распространяется язык и культура хауса. Из этих разнородных этнич. компонентов формируется нация хауса. В её состав входят: собственно хауса, ангас, анкве, сура, баде, болева, карекаре, тангале, бура, вандала, маса, мусгу, муби и др. Большинство этих групп сохраняет свои самоназвания. Осн. масса говорит на яз. хауса, другие — двуязычны, говорят и на родных языках. Многие из этих народов входили в состав хаусанских гос-в (см. *Хауса государства*), их хоз. и культурные контакты с хауса имеют давнюю историю, что содействует интеграц. процессам. В одних случаях интеграционные процессы могут привести к сложению единой этнической общности в пределах гос. границ. В др. случаях в условиях этнического плюрализма и сложности межэтнич. отношений могут возникнуть неск. центров интеграции и соответственно неск. этносоциальных общностей. В результате интеграц. процессов в афр. гос-вах происходит формирование новых этнополитич. (метаэтнич.) общностей.

Ассимиляц. процессы очевидны там, где по соседству живут народы, резко отличающиеся по уровню социально-экономич. развития, по происхождению, языку и культуре. Таковы в Кении кикую и ассимилируемые ими группы ндоробу, нилоты луо и бантуязычные кисии и суба; в Руанде — руанда и пигмеи тва; в Ботсване — тсвана и бушмены; в Того с зве постепенно сливаются мелкие этнические



общности — акебу, акпосо, аделе. В Гвинее происходит объединение с кисии близких по языку и культуре бага, ммани, ландума. В то же время многие бага и ландума говорят на яз. сусу и частично ассимилируются сусу. В Судане арабы ассимилируют нубийцев, беджа и др. В БСК бауле ассимилируют лагунные народы, кробу, гва и др. В Нигерии многочисл. этнич. группы в р-не Огоджи испытывают значительное влияние соседей — игбо и ибибио.

Наряду с объединит. процессами в ряде р-нов А. наблюдаются и процессы этнич. разделения, хотя в прошлом их роль была несравненно большей. Так, в истории А. известны широкие миграции араб. племён, к-рые привели к образованию обособленных этносов. В древности на протяжении столетий в Центр. А. шёл сложный процесс распространения и обособления бантуязычных этносов: известны ср.-век. миграции луо с берегов Нила на Ю. — в Межозерье, сопровождавшиеся их разделением на ряд этносов; подобный процесс шёл в 19 в., когда часть южноафр. племён зулу (нгуни) мигрировала на С. В Кении отделились от гишу этносы масаба и букусу.

Характер и темпы этнич. процессов в А. обуславливаются историч., социально-экономич. и политич. факторами: общая экономич. отсталость, многоукладный характер экономики, засилье иностр. монополий во мн. странах, нерешённость социальных проблем, острота нац. вопроса, доставшаяся от колониализма этнотерриториальные проблемы и т. д.





10. Женщина сонгай. Нигер. 11. Женщина хауса в традиционном наряде. Нигерия. 12. Фульбе. Бенин. 13. Женщина фульбе. 14. Пигмей. Конго. 15. Египетский феллах. 16. Нубийская женщина. 17. Амхара. Эфиопия. 18. Сомалийка. 19. Пигмей тва. Руанда.

крупных этносоциальных и этнополитич. общностей, отказ от узкоплеменных интересов и подчёркивание общегосударственных. С др. стороны, наблюдается рост этнич. самосознания, повышение его роли в политич. жизни, усиление плем. сепаратизма.

Сближению народов способствуют прогрессивные экономич., культурные процессы, урбанизация, миграции нас. Афр. города с быстро растущим рабочим классом, развивающейся буржуазией и интеллигенцией стали центром развития консолидац. и интеграц. процессов. В городах происходит интенсивный обмен культурными ценностями между представителями разных народов, сближение языков и диалектов, образование лит. языков. Всё это является важным условием ликвидации плем. обособленности (детрайбализации).

В городах возникают новые межэтнич. связи, хотя это не означает, что горожанин сразу порывает со своей этнич. группой. В городах существуют многочисл. этнич. союзы и землячества, что свидетельствует о сохранении общинно-плем. связей.

Массовые миграции нас., работа в городах на одних пр-тиях людей разной этнич. принадлежности способствуют ломке традиц. плем. структур и активизируют этнич. процессы. Малочисл. этнич. группы, как правило, быстро адаптируются к иноэтнич. среде и могут полностью ассимилироваться; многочисл. мигранты предпочитают селиться вместе и в известной степени сохраняют этнич. особенности, присущие их образу жизни на родине, и определ. специфику своей социальной организации. В нек-рых случаях мигрантов заставляет держаться вместе не всегда добровольное отношение местного нас. и опасность возникновения конфликта. Этнич. партикуляризму способствует и установившийся ещё в колон. время порядок размещения нас. во мн. городах и больших сёлах: расселение по кварталам носит этнич. характер, выходы из одной этнич. группы предпочитают селиться вместе. В Гане кварталы, где живёт пришлое нас., называют «зонго», в Сев. Нигерии — «сабон гари» (на яз. хауса — «новый город»). Такое положение не только не приводит к детрайбализации, но, напротив, усиливает этнич. самосознание.

Афр. гос-ва, образовавшиеся в рамках прежних колон. границ, унаследовали все трудности, вытекающие из несоответствия политич. и этнич. границ. В разных гос-вах оказались такие крупные народы, как эве, конго и др. Разделение политич. границами единой этнич. территории к.-л. народа и длит. сохранение такого разделения приводят к возникновению серьёзных различий между частями народа. Существ. значение при этом имеют общие социально-экономич. и политич. условия, в к-рых протекают этнич. процессы. Гос. политика может способствовать интеграционным процессам и формированию единой общности из разных этнолингвистич. компонентов, в ином случае может образоваться несколько этнич. общностей. Так, в Того при благоприятном развитии интеграционных процессов эве могут влиться в единую тоголезскую этнич. общность, в Гане могут сохраниться как самостоят. этнич. единица.

В условиях многоукладности экономики социальная структура этнич. общностей, в т. ч. народностей и формирующихся наций, крайне неоднородна. Сохранение многих архаичных институтов и структур, ведущих своё происхождение из недр родо-плем. общества: касты, патриархальное рабство, презрительное отношение к нек-рым профессиям, этнич. предрассудки и предрассудки, нормы плем. морали, значит. роль традиц. систем власти, этнич. стратификация и т. д. — накладывают существенный отпечаток на темпы и уровень этнических, прежде всего интеграционных процессов.

Конкретные историч. условия предопределяют различные варианты этнич. развития. В странах Сев. А. с более или менее однородным этнич. составом уже сложились многомиллионные арабоязычные нации — алжирская, египетская, марокканская и др. В большинстве стран этнич. развитие идёт по пути укрепления наиб. кр. этнич. общностей и усиления интеграц. процессов. Наиб. яркий пример складывания единой этнополитич. общности — Танзания, где на базе языка суахили, признанного офиц. языком страны, из

Многие из афр. этносов сохраняют сложную иерархичность этносоциальной структуры, когда одна и та же совокупность людей входит одновременно в состав этнич. общностей разного уровня. Такова, напр., многомиллионная этнолингвистич. общность акан, объединяющая группу этносов в юж. и центр. Гане и соседних областях БСК. Близость языков акан способствует этнокультурному сближению как в рамках всей широкой этнолингвистич. общности, так и на уровне крупных этносоциальных подразделений — ашанти, фанти, аким и др. Социально-экономич. преобразования, протекающие в Гане, способствуют формированию у разных народов акан этносоциальных общностей — народностей. Этот процесс развивается параллельно с формированием широкой этнополитической общности в рамках гос-ва Гана.

Этнические процессы в совр. А. не только сложны, но и крайне противоречивы. С одной стороны, происходит рост самосознания, стирание плем. различий, создание более

более ста различных этнич. групп складывается единая общность, к-рая может превратиться в танзанийскую нацию.

В Юж. А. этнич. развитие коренных афр. народов деформировано реакц. расовой политикой правящих кругов ЮАР. Активно идут процессы формирования крупных этнич. общностей (народностей и наций) у народов банту. Создание бантустанов и проводимая в ЮАР консервация традиц. институтов родо-плем. общества оказывают негативное воздействие на процессы нац. консолидации.

Этнич. процессы теснейшим образом связаны с языковыми. Социальные сдвиги, в т. ч. трансформация традиц. социальных структур, способствующие хоз. и политич. консолидации, не только приводят к уменьшению значения этноразделяющих факторов и к формированию крупных этнополитич. общностей, но и активизируют также языковые процессы. С одной стороны, распространяются двуязычие и многоязычие, а с другой — языки более крупных общностей поглощают языки небольших этнич. групп. Экономич., социальные и политич. преобразования в странах А. приводят к широкому распространению языков межэтнич. общения — суахили, кингвана, лингала, санго, волоф и др. Немалую роль играют и англ. и франц. языки, особенно для межэтнич. взаимоотношений.

Социально-экономич. и политич. преобразования в афр. гос-вах способствуют интенсификации этнич. процессов. Осн. тенденциями этнич. развития становятся консолидация отдельных этнич. общностей и превращение нек-рых из них в народности и нации и внутрисос. межэтнич. интеграция. Характерной чертой является особая роль гос-ва в этнич. развитии, выступающего в качестве фактора сплочения разных этнич. групп в более крупную общность. В гос-вах, избравших путь прогрессивного социально-экономич. развития, проведение политики, поощряющей сближение разных этносов и формирование единого этнополитич. комплекса в рамках гос. границ, создаёт предпосылки для образования новых наций на революц.-демократич. и в перспективе — на социалистич. основе.

Р. Н. Исмагилова.

Антропологический состав

В совр. нас. А. представлены различные антропологич. типы, относящиеся к неск. расам.

Сев. часть континента, вплоть до юж. границ Сахары, населена народами (арабы и берберы), принадлежащими к индо-средиземноморской расе (входит в большую европеоидную, или евразийскую, расу). Для этой расы характерны сравнительно смуглый цвет кожи, тёмная окраска глаз и волос, волнистые волосы, узкое лицо и нос с горбинкой. Однако среди берберов (особенно рифов) встречаются светлоглазые и относительно светловолосые.

К Ю. от Сахары живут народы, принадлежащие к большой негро-австралоидной расе, представленной тремя малыми расами — негрской, негрильской и бушменской. И по численности, и по занимаемой территории преобладают народы негрской расы. К ним относятся нас. Зап. Судана, Гвинейского побережья, Центр. Судана, народы нилотской группы в верх. течении Нила, а также многочисл. народы банту. Для этих народов характерны тёмный цвет кожи, тёмная окраска волос и глаз, особое строение волос, завивающихся в спирали, прогнатизм, толстые губы, широкий нос с низкой переносицей. При общем большом сходстве антропологич. типа выделяются неск. вариантов. Так, характерные признаки негрской расы наиболее полно представлены у нас. Гвинейского побережья и Зап. Судана. Народы нилотской группы обладают нек-рыми своеобразными чертами: несколько менее толстыми губами, менее выраженным прогнатизмом, но весьма тёмной кожей и волосами, не менее курчавыми, чем у негроидов Гвинейского побережья. Типичной особенностью народов Верх. Нила является очень высокий рост, превышающий в нек-рых группах 180 см (мировой максимум).

Особый антропологич. тип составляют представители негрильской расы — негриллы, или афр. пигмеи, — низкорослые (в среднем ок. 141—142 см) обитатели тропич. лесов басс. др. Конго, Уале и др. Кроме роста, от окружающих негрских народов их отличает также более сильное разви-



20
21



22
23

тие третичного волосного покрова, ещё более широкий, чем у негроидов, нос с сильно уплощённым переносьем и нередко выпуклой спинкой, сравнительно тонкие губы и более светлый цвет кожи.

Обитающие в пустыне Калахари бушмены и готтентоты принадлежат к бушменской расе. Отличит. особенностями их антропологич. типа по сравнению с негрской расой являются: более светлая (желтовато-бурая) кожа, более тонкие губы, более плоское лицо, наличие в нек-рых случаях эпикантуса — особой складки верх. века у внутр. угла глаза и такие специфич. признаки, как морщинистость кожи и стеатопигия (сильное развитие подкожного жирового слоя на бёдрах и ягодицах). При общем сходстве антропологич. типа бушменов и готтентотов между ними имеются нек-рые различия. Бушмены низкорослы (в среднем ок. 145 см), готтентоты отличаются более высоким ростом, более покатым лбом, сильно развитыми надбровными дугами. В прошлом бушменская раса была распространена далеко к С. от области совр. расселения бушменов и готтентотов.

На С.-В. А. (в Эфиопии и на п-ове Сомали) живут народы, принадлежащие к эфиопской расе, к-рая занимает промежуточное положение между индо-средиземноморской и негрской расами. Она сочетает в себе негроидные признаки (напр., утолщённые губы) с европеоидными (узкое лицо и нос, волнистые волосы).

Издавна существовавшие тесные связи между народами А. обусловили отсутствие резких границ между расами. Так,



24



25
26



27



28

20. Воины масаи Кения. 21. Знатная женщина кикую в традиционном наряде Кения. 22. Рабочий суахили Кения. 23. Женщина в современной городской одежде Кения. 24. Пигмеи мбути Заир. 25. Горожанка овимбунду Ангола. 26. Женщины зулу. 27. Пигмеи теа перед охотой. 28. Бушменка, Ботсвана.

азиатский (монголоидный) и негроидный. Первый наиболее отчётливо выражен у этнич. группы мерина, населяющих центр. плато, второй — у бара, сакалава (зап. побережье) и нек-рых групп на Ю. острова. В целом малагасийцы характеризуются преобладанием узкого разреза глаз, приподнятостью их наружного края (эпикантус почти не встречается), выступанием скулы; у большинства курчавые волосы, угловатый и довольно широкий нос. Цвет кожи сильно варьирует.

Религиозный состав

Народы А. исповедуют различные религии. В араб. странах (Алжир, Марокко, Египет и др.), а также в Сомали и Джибути господствует ислам суннитского направления. Много мусульман в Нигерии, Гане, Нигере, Кении, Сенегале, Мали и нек-рых др. странах. В ряде стран, лежащих к Ю. от Сахары (Судан, Чад, Нигер, Буркина-Фасо, Сенегал, БСК и др.) сохраняются значит. группы, придерживающиеся местных традиц. верований (см. *Религии африканские традиционные*). Христианство (*католицизм и протестантизм*) распространено в ЮАР, Намибии, Лесото, Бурунди, Габоне (в этих странах христиане составляют более половины нас.); значительна прослойка христиан в Нигерии, Заире, Конго, на Мадагаскаре, в Уганде, Анголе и др. Наиб. древней на Афр. континенте является монофиситская церковь (см. *Монофиситство*), распространённая в Эфиопии, в Египте (копты). Имеются также приверженцы синкретич. *христианско-африканских церквей и сект, индуизма* (принесён выходцами из Индии) и *иудаизма* (гл. обр. в странах Сев. А. и ЮАР).

Естественное движение населения

Числ. нас. А. (1984) — 537 млн. чел. (11,3% всего человечества, см. табл. 1). Уд. вес жителей континента в нас. Земли в прошлом был значительно выше. Так, нас. А. на рубеже нашей эры оценивается в 30—40 млн. чел. (16—18% всего нас. Земли). С 16 в., с началом вывоза рабов, числ. нас. континента росла медленнее, чем в др. регионах. В 1500 доля африканцев в нас. мира была 10,8%, в 1750—9,0%. В 17—18 вв. потери от работорговли составили десятки млн. африканцев. Торговля рабами, истребление местных жителей, принудит. труд на европ. плантациях и рудниках, болезни, голод — всё это снижало темпы роста нас. в 18—19 вв. В 1750—1900 число жителей А. выросло в 1,7 раза (за этот же период числ. нас. мира увеличилась в 2,3 раза).

В 1-й пол. 20 в. темпы роста нас. А. были несколько выше, чем в среднем в мире (за 1900—50 нас. А. увеличилось в 1,7 раза, мира — в 1,5), однако в целом они оставались невысокими. В последующий за этот период до 1984 число жителей А. увеличилось уже в 2,4 раза, а мира — в 1,9 раза.

Табл. 1. — Динамика численности населения Африки в 20 в.

	1900—1940			1950—1984			
	Мир в целом, млн. чел.	Нас. Африки, млн. чел.	Уд. вес нас. Африки, %	Мир в целом, млн. чел.	Нас. Африки, млн. чел.	Уд. вес нас. Африки, %	
1900	1656	130	7,8	1950	2527	220	8,7
1910	1755	130	7,4	1960	3060	275	9,0
1920	1811	141	7,7	1970	3728	356	9,5
1930	2070	164	7,9	1980	4417	472	10,7
1940	2295	191	8,3	1984	4763	537	11,3

Страны А. сильно различаются по числ. нас. Нигерия, Египет, Эфиопия, Заир, ЮАР, Марокко, Алжир, Танзания и Судан имеют нас. более 20 млн. каждая (1983), на их долю приходится ок. 60% нас. континента. Кения, Уганда, Мозамбик и Гана насчитывают более 10 млн. чел. каждая, в них живёт 12% нас. А. В 13 странах числ. нас. менее 1 млн. чел.

Динамику нас. А., в связи с относительно небольшими размерами эмиграции и иммиграции, определяет в основном его естеств. движение. А. — район высокой рождаемости. В некоторых странах она превышает 50 в расчёте на 1000 чел., т. е. приближается к биологически возможной. В сред-

зап. банту, обитающие в тропич. лесах басс. Конго, отличаются более низким ростом и более обильным третичным волосным покровом в сравнении с другими представителями негрской расы (вероятно, результат смешения с пигмеями). У отдельных групп вост. банту выявляются нек-рые черты эфиопской расы. Хауса, фульбе в Сев. Нигерии, канури и канембу в р-не оз. Чад, теда (тиббу) в горной стране Тибести представляются по своему антропологич. типу смешанную группу. Среди них преобладает негрский тип, но с большей или меньшей примесью европеоидных элементов. На юге А. европ. (голландская) колонизация на первых порах сопровождалась смешением пришельцев с коренным нас., в результате чего образовался особый тип т. н. цветных. Ныне расистские законы ЮАР препятствуют этому естеств. процессу.

Нас. Мадагаскара (малагасийцы) антропологически неоднородно. Гл. элементы, из к-рых оно сложилось, — южно-

нем по континенту естеств. прирост в 1980—85 был равен 2,9% в год, что выше, чем в др. кр. регионах Земли. По мнению экспертов ООН, при сохранении этих тенденций нас. А. удвоится через 25 лет, а к 2000 г. превысит 800 млн. чел.

Исключительно высокие показатели рождаемости (до 50—55 рождений на 1000 чел.) зафиксированы в Кении, Мавритании, Нигере, Малави, Ботсване. В большинстве др. стран рождается в среднем от 35 до 50 младенцев на 1000 чел. Третью группу образуют страны со сравнительно низким для развивающихся стран показателем рождаемости — до 35 на 1000 чел. (ОЗМ, Сейшельские Острова, Маврикий, Реюньон, Габон). Повышенным коэфф. рождаемости отличаются страны Зап. и отчасти Вост. А. Пониженные показатели рождаемости зафиксированы в странах Экв. А. в зоне экв. дождевых лесов с нездоровым климатом, а также в пустынных областях с кочевым скотоводческим нас., где рождаемость значительно ниже, чем в земледельч. р-нах с оседлым нас.

В доколон. и колон. периоды общий коэфф. смертности (т. е. число умерших за год в среднем на 1000 чел.) был 30—35, а в нек-рых странах (Нигер, Буркина-Фасо, Замбия и др.) даже выше. С завоеванием политич. независимости условия жизни во многих афр. странах улучшились и смертность сократилась. Так, по оценкам ООН, в А. в среднем умирало (на 1000 чел.): 27 в 1953—57, 22 в 1960—65, 20 в 1970—75, 17 в 1975—80. Особенно заметное снижение смертности произошло в Сев. А. — с 26 в 1950-х гг. до 13 в 1975—80. Высокая смертность (св. 20 на 1000 чел.) сохраняется на Мадагаскаре, в Мали, Нигере, Гвинее, Гвинее-Бисау, Эфиопии, Сенегале, Мавритании, Чаде, ЦАР, Габоне, Гамбии, Бурунди и др. Детская смертность в А. тесно связана с социально-бытовыми и природными условиями. В 1930—50-х гг. из каждых трёх младенцев до одного года один умирал. К 1970—75 детская смертность понизилась в большинстве афр. стран, и всё же она очень высока — от 100 до 150 смертей на 1000 младенцев на первом году жизни.

Снижение смертности при сохранении высокой рождаемости обеспечивает в большинстве стран высокие темпы прироста нас. В Сев. А. самый высокий прирост нас. в Алжире, Египте, Марокко и Ливии — 3,0—3,5% в год. В Зап. А. быстрее всех растёт нас. Ганы, Либерии, Нигерии; в Вост. А. — нас. Кении (самый высокий темп роста в мире — 4,0%), Зимбабве, Уганды, Замбии, Танзании. Самый низкий прирост нас. в нек-рых странах Центр. А. Довольно значительны различия в темпах прироста нас. у оседлых земледельцев и кочевников Зап. А. Напр., в Сенегале у оседлых земледельцев рост нас. составлял 3,0% в год, а у кочевников-мавров 1,3%, в Мали в земледельч. зоне — 3—3,5%, а у верблюдоводов-туарегов — 1,2%.

Возрастной состав нас. многих афр. стран характеризуется очень высокой долей детских возрастов (0—14 лет) и очень низкой долей пожилых (старше 65 лет). В большинстве стран лица молодых возрастов составляют почти половину всего нас. Наиб. высок процент детей в Кении, Ботсване, Зимбабве, Малави, Либерии, Нигерии (48—50%). С 1960-х гг. отмечена тенденция к повышению уд. веса детей, что вызвано заметным сокращением детской смертности. Так, в Кении доля возрастов 0—14 лет увеличилась с 46,3% (1962) до 50% (1983), в Либерии с 38,5 (1962) до 48 (1983), в Гане с 44,6 (1960) до 47 (1983).

В А. в целом числ. мужчин и женщин примерно одинакова, при этом числ. женщин преобладает над числ. мужчин в сел. местности.

Ср. продолжительность предстоящей жизни в целом по А. равна у мужчин — 49,3, у женщин — 52,4 года. Самая низкая ср. продолжительность жизни в странах А.: в Чаде для мужчин — 39,5, для женщин — 42,1; в Буркина-Фасо соответственно — 41,8 и 45,0, в Того — 46,9 и 50,2, в Нигере — 41,8 и 45,0. Относительно высокая ср. продолжительность жизни (от 50 до 58 лет) у нас. стран Сев. А., отличающихся более высоким уровнем социально-экономич. развития, а также сравнительно благоприятными климатич. условиями. Низкая продолжительность жизни обуславливает более частую смену поколений и неблагоприятно сказывается на развитии производит. сил.



29



30



29. Жители Несо. 30 Шахтеры Мозамбика 31. Рабочий судо. ЮАР.

Размещение населения

Ср. плотность нас. континента невелика — 17,7 чел. на 1 км² в 1984 (в Европе — 65,6 чел. на 1 км², в Азии — 64,3). На размещение нас. влияют не только природные условия (напр., пустынные пространства Сахары и непроходимые влажные экв. леса), но и историч. факторы, в первую очередь последствия работорговли и колон. господства.

Наиб. высокая плотность нас. (1984) на о-вах Маврикий (497 чел. на 1 км²), Реюньон (214), Сейшельских (162), Коморских (196), а также в небольших гос-вах Вост. А. — Руанде (217) и Бурунди (159), ниже всего — в Ботсване, Ливии, Намибии, Мавритании, Зап. Сахаре (1—2 чел. на 1 км²).

На С. и С.-В. континента очень густо населена прежде всего узкая долина Нила, где в пределах Египта сосредоточено 99% нас. страны и его плотность превышает 1200 чел. на 1 км². Повышенная плотность нас. также в приморской зоне стран Магриба (Марокко, Алжир, Туниса и отчасти Ливии), в отдельных р-нах — 100—200 чел. на 1 км². Относительно высокая плотность нас. (50—100 чел. на 1 км²)

31

характерна для орошаемых земель Судана (Гезира) и нек-рых горных р-нов Эфиопии.

Отдельные очаги повышенной плотности нас. (100—200 чел. на 1 км²) встречаются и южнее Сахары: узкая приморская полоса Ганы, Того, Бенина и на Ю.-З. Нигерии (в р-не расселения йоруба), а также территории на лев. берегу ниж. Нигера и в окрестностях г. Кано на С. Нигерии, на возвышенных плато в Кении (окрестности г. Найроби), Уганде, Руанде и Бурунди, в зоне Медного пояса Замбии, в окрестностях Киншасы в Заире, в горнопром. и плантац. р-нах ЮАР (окрестности Претории, Кейптауна и Дурбана), в центр. возвышенных р-нах Мадагаскара.

Плотность нас. Сахары в среднем менее 1 чел. на 1 км². В отдельных её областях (Танезруфте, Эрг-Шеше и Мурзуке, отчасти в Ливийской пустыне) вообще отсутствует постоянное нас. В оазисах же плотность оседлого земледельч. нас. достигает 100—200 чел. на 1 км². Кочевое нас. размещается в значит. мере в периферийных частях Сахары и немногих внутр. р-нах, где имеются удобные пастбища для скота. Полукочевое нас. проживает по соседству с оазисами.

Южнее, в зоне Сахеля, плотность сел. нас. колеблется от 1 до 10, местами до 50 чел. на 1 км². В менее засушливых областях высокоотравных саванн, в вечнозелёных лесах Гвинейского побережья и др. районах Тропич. А. господствующая переложная система земледелия определяет разбросанность сел. поселений и в целом относительно низкую плотность нас. — 1—5 чел. на 1 км². Высокой плотностью (от 50 до 100 чел. на 1 км²) отличаются р-ны возделывания плантац. культур в ряде стран Зап. А. (Гана, БСК, Бенин, Нигерия). В Вост. А. ср. плотность св. 10, в отд. р-нах до 100—200 чел. на 1 км². В Юж. А. очень слабо населены сухие степи и полупустыни Намиб, Калахари (менее 1 чел. на 1 км²); высокой плотностью нас. (от 30 до 100 чел. на 1 км²) отличаются приморская низменность, территории, куда власти селяют афр. нас. (*бангустаны*), и особенно окрестности кр. городов. В центр. горнопром. р-не Витватерсранде ср. плотность превышает 100 чел. на 1 км².

Миграция населения

Существенное влияние на совр. миграции нас. между А. и др. континентами, между самими афр. странами и внутри стран оказывают факторы, связанные с неравномерностью социально-экономич. и хоз.-культурного развития нас. отдельных р-нов в прошлом. Передвижения нас. традиционно были связаны с поисками лучших охотничьих угодий, а позднее — пастбищ и новых земель для переложного земледелия. Нек-рые из этих миграций сохранились до наших дней. Кочевники Сахары, напр., совершают миграции, как сезонные, так и непериодические. К сезонным миграциям относятся летние переколёвки верблюдоводов сев. Сахары, на степные предгорные равнины Магриба, и кочевников юж. Сахары, к-рые уходят на зиму из пустыни в саванны Зап. А. и достигают Сенегала и Нигера. Сезонные переколёвки арабов Зап. Сахары носят чётко выраженный меридиональный характер. Их маршруты постоянны на протяжении веков и достигают сотен и даже тысяч км в год. Непериодич. миграции совершают верблюдоводы-арабы центральносахарских эргов, туареги, обитатели саванны — фульбе Зап. Африки, сомалийцы на С.-В. континента. Направление их движений определяется наличием воды в тех или иных долинах сухих рек (*уздах*) и пастбищ. В нек-рых странах Магриба нас. сезонно перемещается с гор и из внутр. оазисов Сахары на равнины и в прибрежные города.

С кон. 19 в. континент оказался втянутым в систему мировой капиталистической экономики. Рост городов, возникновение очагов интенсивного и трудоёмкого плантац. х-ва, горнодобывающих центров, развитие произ-ва экспортных культур определили появление нового типа миграции — миграции рабочей силы. Сложившиеся р-ны отношений перенаселения, р-ны оттока нас. и р-ны притяжения трудовых ресурсов; р-ны постоянной, длит. и сезонной эмиграции и иммиграции. Так, в Юж. А. горнопром. центры, плантации и фермы европейцев стали потребителями рабочих рук из бангустанов ЮАР, а также из соседних стран (Малави, Ботсвана, Лесото и Свазиленд).

В Зап. А. Гана, БСК и Сенегал — осн. страны, привлекающие сезонную рабочую силу, к-рая находит применение на плантациях какао и арахиса, пр-тиях горнодоб. пром-сти, в морских портах. Здесь работает до 2 млн. рабочих из соседних стран. Для многих стран региона чрезвычайно характерны встречные миграционные потоки. Так, из стран Вост. А. мигранты устремляются на запад в более развитые в пром. отношении р-ны Заира, а из Центр. А. с.-х. рабочие направляются на плантации Уганды, Кении, Танзании.

В Медном поясе Замбии значит. часть рабочих составляют выходцы из др. р-нов страны, в Зимбабве св. 12% нас. — сезонные рабочие, приехавшие из соседних стран. В Юж. А. до 2 млн. чел. ежегодно пересекают гос. границы в поисках сезонной работы. Сохраняют своё значение и миграц. связи Сев. А. (Алжира, Туниса, Марокко) с европ. странами, особенно с Францией, где живут 1,5 млн. алжирцев, марокканцев и тунисцев; немало африканцев и в др. странах Зап. Европы. Растёт миграция в США и Канаду.

Нац.-освободит. движения, воен. перевороты, борьба между отдельными этнич. и религ. группами, воен. конфликты между странами приводят к появлению в различных странах довольно значит. контингента т. н. беженцев. Всего же в А. насчитывается от 6 до 8 млн. мигрантов.

Урбанизация

Для А. весьма характерны высокие темпы роста гор. нас. В 1920-х гг. в городах проживало ок. 7 млн. чел., в 1940—20 млн., в 1950—32 млн., в 1960—50 млн., в 1970—82 млн., в 1983 155 млн. чел. Числ. гор. нас. с 1950 увеличилась в 4,8 раза, а его доля во всём нас. удвоилась (увеличилась с 14,8 до 29,9%). Ежегодный прирост горожан на континенте превышает 5%. Предполагается, что к 2000 г. числ. горожан составит более $\frac{2}{3}$ всего нас. А.

Особенно быстро растут большие города (с нас. св. 100 тыс. чел.). Число жителей в них выросло с 1 млн. в 1900 до 15 млн. в 1950 и 73 млн. в 1983. В 1920 в А. было 13 больших городов, в 1930 — 17, в 1950 — 51, в 1960 — 80, а в 1983 — 174. 25 городов насчитывают от 300 до 500 тыс. жит., 14 — от 500 тыс. до 1 млн. и 11 — св. 1 млн. жит.: Каир (св. 9 млн.), Александрия, Касабланка, Алжир и Киншаса (св. 2 млн.), Лагос, Хартум, Тунис, Йоханнесбург, Аддис-Абеба, Кейптаун.

Существуют большие различия в уровне урбанизированности отдельных стран. Наиб. доля гор. нас. (50% и более) в ЮАР, Джибути, Алжире, Тунисе, Ливии, на Маврикии, Реуньоне. Самый низкий процент горожан (менее 5%) в Бурунди, Руанде, Лесото, менее 10% гор. жит. в Мозамбике, Буркина-Фасо, Свазиленде.

На континенте выделяется ряд ареалов со значит. скоплением кр. и мелких городов: долина и дельта Нила, прибрежная полоса Магриба, крупные гор. агломерации ЮАР, города йоруба на Ю.-З. Нигерии, область Медного пояса в Заире и Замбии.

В городах наиб. интенсивно протекает процесс пром. развития, происходит обмен культурными ценностями, активно развиваются этнич. процессы. В то же время ускоренный рост гор. нас. намного опережает темпы развития пром-сти и спроса на рабочую силу (особенно в Тропич. А.). Поэтому в городах увеличивается безработица, к-рая сочетается с разл. видами неполной и даже мнимой занятости. В целом роль городов молодых независимых гос-в в обществ., культурной и экономич. жизни афр. нас. всё более возрастает.

Б. В. Андрианов, С. И. Брук.

Экономически активное население; профессиональный и классовый состав

В состав экономически активного нас., по существующей в странах А. статистике, входит всё трудоспособное нас. (от 14 до 64 лет), исключая учащихся ср. и высших уч. заведений и домашнюю прислугу. Общая числ. экономически активного нас. региона в 1960—80 возросла более чем в 1,5 раза (см. табл. 2), но уд. вес его сократился с 40,5% до 36,5% в 1983, что вызвано сдвигами в возрастной структуре нас. (увеличением доли детей).

100 НАСЕЛЕНИЕ

Т а б л. 2. — Структура экономически активного населения Африки (тыс. чел.)

	Африка в целом		Африка в целом	
	1960	1980	1960	1980
Всё экономически активное нас.	10990,3	168756		
Из них занято в с. х-ве ¹	84151	112762		
%	76,6	66,8		
			в пром-сти ²	9689 23366
			%	8,8 13,9
			в сфере услуг ³	16063 32628
			%	14,6 19,3

¹ Включая лесное х-во и рыболовство. ² Включая транспорт, стр-во и энергетику. ³ Включая торговлю, финансы, адм.-управленческий аппарат и пр. отрасли.

Источники: Labour force projection 1950—2000, Geneva, 1977.

Наиболее высокие показатели экономически активного нас. характерны для БСК, Танзании, Бенина (ок. 50%), наиболее низкие (25—30%) — для стран Сев. А., где господствует ислам, большая часть женщин занята в собственном х-ве и в состав экономически активного нас. статистикой не включается. Несмотря на то что большинство африканцев всё ещё связано с натуральным и мелкотоварным с. х-вом, в регионе активно развиваются процессы урбанизации и индустриализации. В связи с этим наметилась тенденция сокращения доли лиц, занятых в с. х-ве.

В 1980 19,3% экономически активного нас. составили лица, работающие по найму (к лицам наёмного труда статистика относит работающих на предприятиях с числом занятых св. 10 чел.). В 1960—80 числ. лиц наёмного труда в странах А. возросла на 89,5% (с 17 697,6 тыс. до 33 547,1 тыс. чел.). Если в колон. период подавляющее большинство наёмных работников были неграмотными и неквалифицированными мигрантами-отходниками, то после достижения политич. независимости повышается уровень грамотности и квалификации афр. трудящихся, увеличивается доля пром. пролетариата. По данным на сер. 1970-х гг., из общей численности лиц наёмного труда в с. х-ве было занято 27,4%, в пром-сти, энергетике, стр-ве, транспорте — 36,2%, в сфере услуг и на прочих работах — 36,4%.


Статистика стран А. не приводит данных о социально-классовом составе общества, поэтому косвенные сведения о нём можно получить, исходя из структуры экономически активного нас. Так, среди лиц, занятых в с. х-ве, имеются крупные, средние и мелкие земельные собственники, ростовщики, арендаторы, издольщики. Статистика выделяет т. н. самостоятельных хозяев (78 млн. чел. в 1980, или 47% экономически активного нас.). Осн. их масса (71 млн. чел.) приходится на страны Тропич. А. В подавляющем большинстве это мелкие сел. производители, ведущие натуральное или полунатуральное х-во. Доходы таких х-в крайне низки, что заставляет работоспособных мужчин искать дополнительную работу по найму. Среди «самостоят. хозяев» имеется сравнительно небольшая прослойка крупных и средних землевладельцев, ведущих х-во капиталистич. методами. В странах Сев. А. уже в колон. период сформировался класс кр. землевладельцев, ведущих х-во феод. или капиталистич. методами. После завоевания политич. независимости в их руки перешли значит. зем. площади, принадлежавшие иностранцам. В Тропич. А. процесс классового расслоения сел. нас. заметно усилился в 1960—80-е гг. В таких странах, как Кения, БСК, Нигерия и др., развивающихся по капиталистич. пути, формируется класс с.-х. буржуазии, широко использующей труд наёмных рабочих.

После крестьянства наиб. многочисленным является рабочий класс. Его числ. в 1983 определялась в 28 млн. чел., или 15% экономически активного нас. Доля рабочего класса отдельных регионов в экономически активном нас. существенно различна: в ЮАР — 43%, в странах Сев. А. — 32,4%, в Тропич. А. — 7,4%. Из общей числ. рабочего класса А. с.-х. рабочие составляют 36%, пром. пролетариат 40%, работники сферы обслуживания 24%.


Значит. слой населения, примыкающего к рабочему классу, составляют полупролетарские слои, т. н. семейные рабочие, занятые на мелких пр-тиях, в ремесл. мастерских, и временные рабочие-мигранты. Это пауперизованная часть нас.



32



33



34



35
36



37
38



39
40



41
42

32. Селение кочевников
близ Томбукту. Мали.
33. Селение на сваях.
Бенин. 34. Хижина сомба.
Бенин. 35. Хижина зльмо-
ло. Кения. 36. Ваджир —
город сомалийцев Кения.
37. Деревня луфа. Заир.
38. Базар. Восточная Африка.
39. Жилище бушменов в
Калахари. 40. Посёлок
алмазодобытчиков. Анго-
ла. 41. Жилище сито. Лесо-
то. 42. Застройка городов
суахили. Ламу. Кения.

В странах, идущих по капиталистич. пути, формируется нац. буржуазия, но этот процесс протекает медленно. Афр. предприниматели предпочитают вкладывать свои капиталы в торговлю, сферу обслуживания, недвижимость. Стр-во крупных пром. пр-тий, как правило, берёт на себя гос-во, создавая либо гос., либо смешанные пр-тия с участием иностр. капитала. По данным МБРР, занятость в госсекторе растёт быстрее, чем в частном. В 1970-х гг. в нём трудилось (в разл. странах) от 44 до 74% лиц наёмного труда. В эти же годы возросло проникновение в А. ТНК, вследствие чего нац. буржуазия вынуждена выступать в роли младшего партнёра иностр. капитала. Тесно связан с ТНК, иностр. и местным капиталом немногочисленный, но влиятельный высший адм.-управленческий персонал, т. н. бюрократическая буржуазия.

Особую социальную группу образует мелкая городская буржуазия, составляющая 5—10% экономически активного нас. Это собственники мелких мастерских, владельцы лавок, кафе, гаражей, ремесленники и т. п. Важную роль играют т. н. средние слои: служащие гос. и частных учреждений, лица свободных профессий, преподаватели начальных, ср. и высших уч. заведений, медицинские работники, студенты, офицерский состав армии и полиции. Они составляют св. 5% экономически активного нас.

Б. В. Андрианов, М. И. Брагинский.

Положение трудящихся

При ср.-год. произ-ве ВВП на душу нас. в 674 долл. в целом по афро-азиат. и лат.-амер. регионам (1979) в группе наименее развитых стран, из к-рых 21 находится на афр. континенте, этот показатель составляет всего 183 долл. Отставание темпов роста произ-ва продуктов питания от темпов роста нас. привело к тому, что только за 1970-е гг. ресурсы продовольствия на континенте в расчёте на душу нас. сократились на 15—20%. В афр. странах недоедает, по данным МОТ, 93 млн. чел. (1982). Острой социальной проблемой Афр. континента является безработица. По данным МОТ (1975), числ. безработных и не полностью занятых в городах — 35% рабочей силы, в сел. р-нах — св. 40%, т. е. из 140 млн. чел. экономически активного нас. безработицей в той или иной форме было охвачено св. 60 млн., в т. ч. в городах 10 млн. и в деревнях св. 50 млн. чел.

Положение трудящихся особенно тяжелое в странах Афр. континента со ср.-год. ВВП на душу нас. ниже 200 долл. (Бурунди, Гамбия, Заир, Малави, Мали, Нигер, Руанда, Сомали, Чад и др.). В Буркина-Фасо, по подсчётам экспертов ООН 75% нас. живёт в условиях абс. бедности.

Несколько лучше положение трудящихся Кении, Нигерии, БСК, Замбии, Габона, Алжира, Марокко, Ливии, Египта. Однако в этих странах, особенно в тех из них, что идут по капиталистич. пути развития, происходит процесс классовой дифференциации, углубления социального неравенства. В Египте, напр., где среднедушевой ВВП составляет 1110 долл. (1979), ниже офиц. уровня бедности проживает 35% гор. и 44% сел. нас., на долю 5% имущих классов приходится 30% нац. дохода; в целом по континенту 17% (1978) нас. получает 70% нац. дохода.


Трудящееся коренное нас. ЮАР и оккупированной ею Намибии подвергается расовой и социальной дискриминации.

Регулирование условий труда рабочих и служащих. Трудовые отношения и условия труда в афр. странах регулируются, как правило, кодексами законов о труде. Они обычно представляют собой модифицированное и несколько расширенное трудовое законодательство колон. периода. В странах социалистич. ориентации создаётся новое нац. трудовое законодательство, расширяющее трудовые и социальные права трудящихся и профсоюзов.

Трудовое законодательство афр. стран декларирует запрещение принудит. труда и дискриминации в области труда, право на объединение в профсоюзы и проведение забастовок, на гарантированный минимум заработной платы, равную оплату за равный труд независимо от пола, возраста, религ. взглядов, на заключение коллективных договоров с предпринимателями.



43



44





45




46

47
48




49
50



51
52



53
54



43 Каир. 44. Александрия.
45 Алжир. 46. Константи-
на. 47. Абиджан. 48. Аддис-
Абеба. 49. Дакар 50 Най-
роби. 51. Административное
здание в Ломе. 52. Занзи-
бар. 53. Лагос. 54. Кампала.

Общие положения кодексов законов о труде или соответствующих законов и декретов служат основой для разработки нормативных актов, которые регулируют условия труда в разл. отраслях и секторах экономики, для разл. категорий трудящихся; получает распространение практика регулирования условий труда в коллективных договорах. Так, в 1970-е гг. в ряде стран (БСК, Бурунди, Мавритания и др.) между профсоюзами и нац. ассоциациями предпринимателей заключены единые межпрофессиональные коллективные договоры.

Законодательно установленная продолжительность рабочей недели — 40—48 ч, допускаются сверхурочные работы (12—20 ч в нед). Оплата за сверхурочные составляет 125—130% гарантированного минимума почасовой заработной платы. Спец. законодательство об условиях труда женщин отсутствует. Однако в ряде гос-в труд женщин запрещён в ночное время (Камерун, Кения, Нигерия, Сенегал и др.) и на вредных для здоровья работах (БСК, Заир и др.). Допускается труд подростков с 12 лет, в зависимости от возраста их рабочий день составляет 4—8 ч. В ряде стран запрещается работа подростков в ночное время и выходные дни, использование их на сверхурочных работах и т. д. Во многих странах законом предусмотрены ежегодные оплачиваемые отпуска (12—30 дней в год), продолжительность отпуска зависит от стажа работы.

Многие из установленных законодательством прав носят чисто декларативный характер. Напр., в странах, идущих по капиталистич. пути развития, на практике всякая забастовка квалифицируется как посягательство на безопасность гос-ва. Право на забастовку сводит на нет система принудит. арбитража, обязательные предварит. переговоры по урегулированию трудовых конфликтов, заблаговрем. уведомление властей о мотивах и длительности забастовок, запрещение стачек солидарности и стачек политич. характера, возможность объявления забастовок незаконными и антинациональными, роспуска профсоюзов и конфискации их имущества и т. д.

Открыто антирабочий и антидемократич. характер носит в странах капиталистич. ориентации политика насильств. интеграции профсоюзов в гос.-партийную систему. Это ведёт к полному подчинению профсоюзов гос.-партийному контролю и лишает их возможности защищать классовые интересы трудящихся. Нарушаются и многие другие закреплённые законами положения (право трудящихся на равную оплату за равный труд, запрещение детского труда и т. д.).

Заработная плата. В большинстве стран А. законодательство устанавливает гарантированный минимум заработной платы. Наряду с этим широко практикуется политика замораживания заработной платы. Это привело к тому, что за 1963—74 при ср.-год. темпах роста стоимости жизни от 2 до 10% покупат. способность рабочих упала (%): в Гане на 59; Заире на 53,5; Либерии на 44; Бурунди на 36,6; Нигере на 33,2; Мавритании на 31,8; ЦАР на 19,4; Замбии на 17,4; Того на 12,6. Соотношение месячной гарантированной заработной платы к сумме прожиточного минимума рабочей семьи составляет, по подсчётам профсоюзов (1980), в Мали 1 к 3,5; в Нигерии 1 к 3; в Заире 1 к 7, т. е. фактически права трудящихся на гарантированный минимум заработной платы не соблюдаются. В целом по Афр. континенту этим правом пользуются только члены профсоюзов. Многомиллионные массы с.-х. пролетариата, рабочих мелких пр-тий и кустарно-ремесл. мастерских, сезонников-мигрантов полностью лишены этого права.

Для большинства афр. стран характерны значит. межотраслевые и межпрофессиональные различия в оплате труда. Особенно бедственное положение с.-х. рабочих. Велик разрыв в оплате труда рабочих и инж.-технич. работников и адм.-управленч. персонала (прежде всего гос. чиновников), а также специалистов-европейцев, б. ч. нац. фонда заработной платы идёт на оплату их труда. Напр., в Нигере европейцы, составляющие всего 5,6% занятых, получают (1973) 42% национального фонда заработной платы, в БСК эти показатели составили соответственно 5,5 и 35,2 (1974), в Сенегале — 2,1 и 40 (1976, частный сектор).



55






56



57



58



Практически отсутствует система охраны труда и техники безопасности, что ведёт к высокому уровню производств. травматизма. В кон. 1970-х гг. число официально зарегистрированных несчастных случаев со смертельным исходом в обрабатывающей пром-сти составило (на тысячу занятых): в Марокко 2,89; Бурунди 0,66; Кении 0,49; Египте 0,16; в Нигерии 0,13; ещё выше эти показатели в стро-ве: в Марокко 3,83; Камеруне 1,10; Бурунди 0,97; Египте 0,46; в Малави 0,31.

Социальное обеспечение. В большинстве афр. стран установлена в целом прогрессивная система социального обеспечения, к-рая предусматривает обеспечение по болезни, материнству, трудовому увечью, инвалидности, по старости, в случае потери кормильца и т. д. Руководство системой социального обеспечения осуществляют нац. кассы (фонды) социального обеспечения под общим контролем мин-в (департаментов) труда и социальных дел. Финансирование программ социального обеспечения осуществляется за счёт обязат. взносов предпринимателей и страховых взносов самих рабочих. Законодательно установленный пенсионный возраст 45—60 лет. Размер пенсий зависит от страхового стажа и размера ср.-год. заработной платы в последние 5—10 лет трудового стажа (в Габоне, напр., сумма пенсии составляет 25% заработной платы, а её гарантированный минимум — 80% гарантированного минимума заработной платы).


Страхование от безработицы в афр. странах (за исключение Ганы) отсутствует.

Вне системы социального обеспечения фактически остаётся подавляющее большинство врем., сезонных рабочих и иммигрантов. Система социального обеспечения не распространяется полностью даже на всех работающих по найму в совр. секторе (т. е. на предприятиях, учитываемых статистикой, где занято св. 10 чел.). Так, из 270 тыс. наёмных работников совр. сектора в БСК системой социального обеспечения было охвачено 120 тыс. (1970), в Камеруне 120 тыс. из 170 тыс., Сенегале 100 тыс. из 125 тыс., в Мали 40 тыс. из 75 тыс., Того 30 тыс. из 45 тыс. и т. д. Для франкоязычных стран А. в большей степени характерно законодат. распространение системы социального обеспечения на всех работающих по найму независимо от сектора занятости, уровня заработной платы, расовой принадлежности и характера трудовой деятельности. В др. странах, прежде всего англоязычных, эти факторы учитываются и в существующей системе социального обеспечения. Так, в Уганде права на пособие лишены лица с заработной платой ниже 18 шилл. в месяц, в Нигерии — все работающие на предприятиях с числом занятых менее 10 чел., в Либерии — те, чей месячный заработок превышает 100 долл.

Размеры выплачиваемых пособий невелики. Семейные пособия детям в целом по франкоязычным странам составляют от 6,9 до 14,5% месячной гарантированной заработной платы (1972).

Лит.: Андрианов Б. В., Население Африки (Этностатистический обзор), М., 1964; его же, Проблемы формирования народностей и наций в странах Африки. «Вопросы истории», 1967, № 9; его же, Специфика формирования африканских наций (на примере Кении), в кн.: Расы и народы, [в.] 7, М., 1977; Брук С. И., Население мира. Этнодемографический справочник, М., 1981; Рогинский Я. Я., Левин М. Г., Антропология, 3 изд., М., 1978; Рабочий класс и рабочее движение в Африке (60—70-е годы XX века). Сб. статей, М., 1979; Бромлей Ю. В., Этнос и этнография, М., 1973; его же, Современные проблемы этнографии. (Очерки теории и истории), М., 1981; Брук С. И., Чебоксаров Н. Н., Современный этап национального развития народов Азии и Африки, «Советская этнография», 1961, № 4; их же, Меэтнические общности, в кн.: Расы и народы, [в.] 6, М., 1976; Исмагилова Р. Н., Народы Нигерии, М., 1963; его же, Этнические проблемы современной Тропической Африки, М., 1973; его же, К вопросу о типологии этнических процессов и специфике формирования этнических общностей в современной Тропической Африке, в кн.: Основные проблемы африканистики, М., 1973; его же, Соотношение национальных и социальных факторов в освободившихся странах, в кн.: Социальные сдвиги в независимых странах Африки, М., 1977; Общество и государство в Тропической Африке, М., 1980; Demographic Yearbook 1955—1981, N. Y., 1956—82; Statistical Papers. Series A. Population and Vital Statistics Report, v. 2—34, N. Y., 1970—82; Hance W. A., Population, migration and urbanisation in Africa, N. Y., — L., 1970; United Nations. Economic Commission for Africa. Statistical Yearbook, 1973, pt 1—2, N. Y., 1974; The Population debate: dimensions and perspectives. Papers of the World Population Conference, Bucharest, 1974, v. 1, N. Y., 1975; Population in African development. Proc. of the 1st Africa regional population conference Accra, 1971, ed. by P. Cantrelle, v. 1, Doinain, 1974; Demographic Handbook for Africa, N. Y., 1975; Africa South of Sahara 80—81, L., 1980; Annuaire des statistiques du travail, Gen., 1963.

55. Здание Национального собрания в Браззавиле. 56. Луанда. 57. Мапуту. 58. Антананариву. 59. Лусака. 60. Йоханнесбург. 61. Лачуги вфриканца в Соуто. ЮАР.



ЯЗЫКИ

В А., по оценочным данным, насчитывается приблизительно от 1000 до 2000 языков. Эти оценки колеблются в столь широких пределах ввиду неравномерной изученности языков А. в описат. и социолингвистич. плане, что обуславливает различия в подходе к проблеме разграничения языка и диалекта. Для мн. языков А. известны лишь названия, причём один и тот же яз. может иметь неск. названий (даваемых самими носителями, их соседями или европейцами), и перечень таких названий претерпел существенные изменения. По тем же причинам трудной оказывается генетич. классификация языков А., широкое сравнит. изучение которых только начинается. Кроме семитских языков Сев. А. и некоторых родственных им, относительно хорошо в сравнит. плане были изучены к сер. 20 в. лишь банту языки, для которых К. Майнхофом впервые была осуществлена попытка реконструкции праязыка; в 60—70-е гг. 20 в. целостной лексической и грамматической реконструкцией прабанту занимались М. Гасри и А. Мее-юссен.

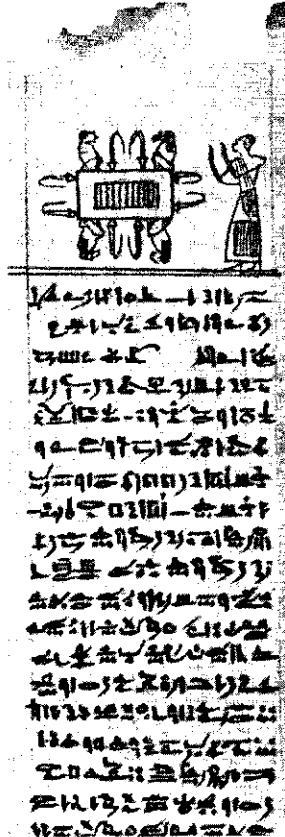
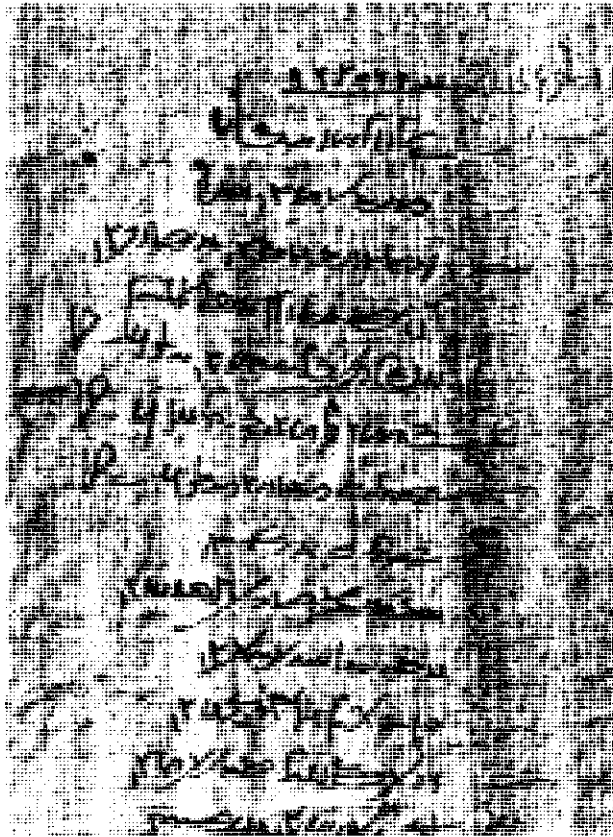
Первый опыт классификации языков А. относится к 1826: франц. учёный А. Бальби разделил их на 5 регионов по геогр. принципу (нильские, атласские, приморские языки Гвинеи и Сенегамбии, южно-африканские, суданские и внутренние). Последующие классификации англ. учёных Дж. Причарда и Э. Норриса были попыткой ориентироваться на этнич. и лингвистич. критерии, а нем. языковед Ф. Мюллер (1877) связал классификацию языков А. с расовыми типами, выделив 2 семьи (семитскую и банту) и 4 группы (хамитскую, нуба-фула, негрскую и готтентотско-бушменскую); эта классификация нашла поддержку у англ. учёного Р. Каста (1883), к-рый сделал первую попытку разграничить генетич. группировки языков («семьи») и ареально-типологические («группы»). К. Р. Лепсиус в 1880 предложил группировку языков, основанную на типологич. признаках (грамматич. и фонетич.), с подразделением на 3 группы: А. Исконные негро-

африканские языки (1. банту, 2. смешанные); Б. Хамитские; В. Семитские.

Новый этап в классификации связан с именем Майнхофа, к-рый намечил в 1910 4 генетич. группировки языков: 1. хамитские; 2. суданские; 3. банту; 4. семитские. Осн. генетич. противопоставлением он считал хамитскую и суданскую семьи, не имеющие между собой общих черт; семитские языки обнаруживают значит. близость к хамитским, а банту обнаруживают черты, общие с хамитскими и суданскими языками; древнейшим хамитским яз. Майнхоф считал фула (см. *Фульфульде язык*) и особо отмечал его сходство с банту. Такая трактовка генетич. отношений между языками А. в течение 15 лет определяла развитие сравнит. изучения и классификации, пока А. Клингенхейбен не доказал в 1925 ошибочность сближения нек-рых грамматич. черт фула и хамитских языков.

Возврат к геогр. принципу классификации проявился в опыте Э. Ф. М. Делафоса (1924), разделившего языки на 16 групп одного порядка, без генетич. иерархии, но состав каждой из групп представляется уже более обоснованным лингвистически; яз. фула вместе с волоф языком, серер, темне и др. отнесён к отдельной группе (сенегало-гвинейской). Эта классификация, однако, не нашла признания за пределами франц. африканистики, и с 1927 в течение 20 лет господствовала классификация Д. Вестермана, к-рую он начал разрабатывать в 1911.

Вестерман разделил языки А. на 3 крупные семьи: I. Койсанские языки, II. Негрские языки, III. Хамито-семитские языки. В составе негрских языков различались 3 генеалогич. семьи — суданская, банту, нилотская. Особенно подробно Вестерман разработал классификацию суданских языков, единство к-рых, по его мнению, могло быть обусловлено общим для них субстратом — нигритским; его точное лингвистич. определение представлялось невозможным. Свою классификацию Вестерман с течением времени видоизменял, но в осн. чертах она сохранялась. Суданские языки охватывали 4 большие группы: 1. нигритские, 2. ман-



ладание префиксации или суффиксации, того или иного порядка членов адъективной, нумеративной и генитивной конструкций и т. п. Определение каждой семьи или группы сопровождалось перечислением характерных для неё типологических признаков, и это описание не утратило своей значимости, независимо от того, какая генеалогическая характеристика даётся ныне той или иной вестермановской группе языков.

Новая классификация 1950-х гг., разработанная в Междунар. афр. ин-те (Лондон) при участии Вестермана, использовала гибкую систему рубрик при базисных единицах классификации «язык» и «диалектный пучок». Наряду с группами близкородств. языков, обладающими несомненным генетич. единством, выделяются «более обширные единицы», объединяющие языки, чья генетич. связанность предположительна на основании типологич. сходств и/или геогр. смежности, выделяются также одиночные языки или диалектные пучки, напр. яз. сонгай, и изолиров. группы, не обнаруживающие явной гене-

де, 3. языки с именными классами (или полубанту), 4. языки внутр. Судана. Наиб. компактной оказалась группа *манде языков*, хотя исследования 2-й пол. 20 в. внесли немало коррективов в их внутр. классификацию. Весьма пёстрой по составу была группа нигритских языков, среди к-рых в качестве подгрупп находились нубийские языки, ндого, занде, банда, гбайя, *санго язык*, мбум, чамба, *ква языки*. Группа языков с именными классами также содержала разнообразнейшие подгруппы от *кордофанских языков* до *западноатлантических языков*, включая языки Нигерии и Камеруна, распространённые в басс. рр. Бенуэ и Кросс, *гур языки* и как особую подгруппу яз. фула; отд. подгруппу составляли т. н. остаточные языки Того. В группе языков внутр. Судана находились среди прочих кордофанские языки без классов, *канури язык*, мунданг, мумуйе, джунгур, подгруппа хауса-котоко. Классификация Вестермана сыграла важную роль в развитии сравнительно-историч. африканистики, но к кон. 1940-х гг., в связи с тем, что в этой классификации гл. признаками были не генетические, а типологические и географические, возникла необходимость её пересмотра.

Вестерман использовал при группировке языков такие критерии, как наличие / отсутствие именных согласоват. классов, фонологич. тонов, особых классов звуков, преоб-

тач. связи с более обширными единицами, напр. группа кру. Эта классификация в целом характеризуется фрагментарным подходом с отказом от установления сколько-нибудь далеко идущих генетич. связей между выделенными многочисл. языковыми группами и изолиров. языками. Несмотря на большую разветвлённость этой классификации, она в целом базируется на схеме Вестермана, к-рая послужила отправной платформой для разработки классификаций Д. А. Ольдерогге (1963) и Дж. Гринберга (1949—55, 1963, 1966). Первая в большей степени сохраняет структуру классификации Вестермана на промежуточных уровнях. Ольдерогге разграничил 3 крупных объединения: семито-хамитская семья, бушмено-готтентотские языки и зинджские языки, к-рые не названы явно семьёй, но занимают тот же классификац. ранг, что и семито-хамитские (термин «зинджские» в таксономич. смысле впервые употребил Логан в 1854). Среди зинджских в особую семью выделены языки банту; выделяются также западнобантоидные (атлантич.), центральнобантоидные (гур, или моси-грусси), восточнобантоидные (полубанту — нигеро-камерунские), гвинейские (включая подгруппы кру и ква, а также языки Того), манде, кордофанские, языки ср. и вост. Судана, канури-теда, яз. сонгай (изолированный), нилотские.

Классификация Гринберга, претерпевшая ряд модификаций, получила наиб. распространение и является единств. попыткой построить последоват. генетич. классификацию всех известных языков А. без учёта геогр. и типологич. факторов. Естественно, что эта классификация в целом может рассматриваться только как предварительная, поскольку для окончат. решения вопроса необходимы установление системы регулярных звуковых соответствий и реконструкция праязыковых состояний как для больших семей, так и для отд. групп языков. Степень надёжности разл. частей

А a	І i, j	Р r	Ω ω	ξ, sch
В b	К k	С s	ϕ φ	f
Г g	Λ λ	Т t	β, δ	b, ch
Д d	М m	У u, w, y	α	h, ch
Е ē	Ν n	Φ ph	ζ	h
Ζ z	Ξ ks, x	Χ kh, ch	Χ	ξ, tsch
Н ē, ê	Ο ð	Ψ ps	β	c, kj
Θ th	Π	Ω ð, ð	†	ti

1. Древнеегипетское письмо. 2. Коптское письмо.

этой классификации сильно варьирует — от вполне доказанной до весьма гипотетичной, мн. её разделы оспариваются специалистами по частным отраслям, однако сама схема и её таксономич. единицы наиб. широко используются в совр. африканистике.

Гринберг сохранил вестермановскую семью *койсанских языков*, уточнив её внутр. структуру. Им была пересмотрена внутр. структура семито-хамитской семьи — доказано отсутствие бинарного деления на семитскую и хамитскую группы, в связи с чем было заменено название на «афроазиатскую» семью языков (в сов. языкознании принят предложенный И. М. Дьяконовым термин *афразийские языки*). Вместо огромной и неопределённой «семьи» негрских языков у Гринберга появились 2 семьи — конго-кордофанская и нило-сахарская. Особо существенной перегруппировке подверглись языки, названные Вестерманом суданскими: в классификации Гринберга они распределены между конго-кордофанской, нило-сахарской и афразийской семьями, причём первая вобрала большинство суданских языков, и её внутр. классификация в значит. степени отражает вестермановскую. Не все языковые сближения и группировки Гринберга оказались бесспорными, и впоследствии разные исследователи внесли много уточнений и изменений в первонач. схему. Наиб. существенным, основанным на новых результатах афразийской компаративистики, коррективам подверглась структура афразийской семьи. Предложено заметное видоизменение структуры конго-кордофанской семьи (амер. учёные П. Беннет и И. Стёрк, 1977), однако языки этой семьи мало изучены и модификация носит столь же гипотетич. характер, что и исходная система Гринберга. С учётом изменений, внесённых в классификацию Гринбергом и др. африканистами, языки А. можно сгруппировать след. образом.

Афразийские языки. Эта макросемья делится на 5 (или 6) ветвей и охватывает языки, распространённые на Бл. Востоке, в Сев. А. и в центр. Судане. I. Семитская ветвь представлена в А. 2 группами: южно-центральной (или арабской) и эфиосемитской (семитские языки Эфиопии). К первой из них относятся араб. диалекты Сев. А., хасанийя (Зап. Судан), диалекты Центр. и Вост. Судана, оманский диалект на о. Занзибар. Эфиосемитские языки подразделяются на северные (эфиопский, или геэз, тигринья, тигре) и южные (гафат, соддо, гогот: мухер, зап. гураге — маскан, эжа, чаха, гумер, гура; энemor, гьето, эндеген, энер; амхарский, аробба; харари, вост. гураге — селти, уолане, эннекор, зуай). II. Древнеегипетская ветвь — древнеегипетский и коптский языки. III. Берберская ветвь охватывает языки Сев. А. и Сахары. Эта ветвь включает след. группы: 1) северноберберские языки — шильх, браберские (тамазигхт), зенетские (рифский, сенхажа, кабилский, шауйя, фииг, мзабский, джерба и др.), ливийские (ауджила, джебел нефуса, гхадамси и др.); 2) туарегский (тамахак, танэслемт, таулемежден и др.); 3) зенагский; 4) гуанчский (вымершие диалекты Канарских о-вов); 5) восточнонумидийский эпиграфический (восточно-ливийский, массилийский). Возможно, сюда же относятся окончательно не дешифрованные западнонумидийско-маврританский эпиграфич. и триполитанский эпиграфический. IV. Кушитская ветвь. Относимые сюда языки распространены в Судане, Эфиопии, Сомали, Кении, Танзании. Выделяются след. группы: 1) северная — бедауйе (бежда); 2) центральная (агау) — билин, хамир, хамта, авия, кваря, кемант, дамот, дембеа (кайла); 3) восточная — а) афар, сахо, сомали, оромо (галла), рендилле, бони, консо, гелеба; б) сидамо, бурджи, хадия, камбатта и др.; 4) западная — омето, джанджеро, каффа, гимирра (группа диалектов) и др.; 5) южная — иракв, горова, алава, бурунге, ари и др. языки. Западнокушитские языки (4-я группа) на основании гипотезы амер. лингвиста Г. Флеминга, поддержанной мн. учёными, выделяются в особую (6-ю) омотскую ветвь. V. Чадская ветвь. Языки этой ветви распространены в Зап. и Центр. Судане (Нигер, Сев. Нигерия, Чад, Камерун, Того). В классификации *чадских языков* особенно существенны изменения по сравнению с исходной системой Гринберга (исследования Г. Юнграйтмайра, К. Симидзу, П. Ньюмена и др.). Состав чадской ветви: западночадские языки — 1) хауса, гвандара; 2) — а) ангас, сура, анкве, монтол и др.,

Восточнонумидийский		Тифинаг	Транскрипция
горизонт.	вертик.		
•	•	•	ʔ (альфа)
⊙	⊙ □	⊙ □	b
└┐	∨∧	⋆ ÷	g
□	□ □	□ □ ∨	d
≡	≡	⋮	h
—	—	⋮	u
—	—	#	z
—	—	—	ʒ
—	—	—	z
—	—	⋮	h
—	—	—	t, d
—	—	—	i
—	—	⋮	k

Восточнонумидийский		Тифинаг	Транскрипция
горизонт.	вертик.		
≡	≡	≡	l
□)	□)	□ □	m
—	—	—	n
⊗	⊗ 8	⊙ □	s
□ □ ⊙	□	⋮	s²
≡ ÷	≡ ⋆	⋮	ʒ (r)
⊗	⊗ ⊗	⋮	p (f)
—	—	⋮	q
—	—	⋮	g
—	—	⋮	r
—	—	⋮	ʒ
—	—	—	t
—	—	—	t²

Транскрипция	Согласные						
	т	д	н	к	г	г или без гласного	п
h	ሀ	ሁ	ሂ	ሃ	ሄ	ህ	ሆ
l	ለ	ለ	ለ	ለ	ለ	ለ	ለ
b	ቡ	ቡ	ቡ	ቡ	ቡ	ቡ	ቡ
m	ሙ	ሙ	ሚ	ሚ	ሚ	ሚ	ሚ
ɣ	ሠ	ሠ	ሢ	ሢ	ሢ	ሢ	ሢ
r	ረ	ረ	ረ	ረ	ረ	ረ	ረ
s	ሰ	ሰ	ሰ	ሰ	ሰ	ሰ	ሰ
q	ቀ	ቀ	ቀ	ቀ	ቀ	ቀ	ቀ
t	ተ	ተ	ተ	ተ	ተ	ተ	ተ
b	ቱ	ቱ	ቲ	ቲ	ቲ	ቲ	ቲ
n	ነ	ነ	ነ	ነ	ነ	ነ	ነ
ʔ	ሐ	ሐ	ሐ	ሐ	ሐ	ሐ	ሐ
k	ከ	ከ	ከ	ከ	ከ	ከ	ከ
w	ወ	ወ	ወ	ወ	ወ	ወ	ወ
ʕ	ዐ	ዐ	ዐ	ዐ	ዐ	ዐ	ዐ
z	ዘ	ዘ	ዘ	ዘ	ዘ	ዘ	ዘ
j	የ	የ	የ	የ	የ	የ	የ
d	ደ	ደ	ደ	ደ	ደ	ደ	ደ
g	ገ	ገ	ገ	ገ	ገ	ገ	ገ
t	ተ	ተ	ተ	ተ	ተ	ተ	ተ
p	የ	የ	የ	የ	የ	የ	የ
s	የ	የ	የ	የ	የ	የ	የ
ɸ	ፀ	ፀ	ፀ	ፀ	ፀ	ፀ	ፀ
f	ፈ	ፈ	ፈ	ፈ	ፈ	ፈ	ፈ
p	ተ	ተ	ተ	ተ	ተ	ተ	ተ

6) герка; 3) рон: боккос, ша, кулере и др.; 4) — а) боле, нгамо, гера, карекаре и др.; б) тангале, дера и др.; 5) варджи, па'а, дири и др.; 6) зар, барава, боггом и др.; 7) баде, нгизим и др. Центральночадские — 1) — а) тера, джара, б) хона, га'анда; 2) — а) бура и др., б) марги и др.; 3) хиги; 4) бата, гуде, нзанги и др.; 5) ламанг; 6) мандара, падуко, главда и др.; 7) сукур; 8) матакам, мофу, гисига и др.; 9) даба, хина и др.; 10) гидер; 11) котоко — будума, логоне, гульфей и др.; 12) мусгум; 13) маса, зиме, мусей и др. Восточночадские — 1) кера, кван; 2) нанчере, леле, лай, габри; 3) сомрай, ндам, тумак и др.; 4) сокоро, барейн и др.; 5) дангла, мигама и др.; 6) мокулу; 7) муби, джегу, биргит и др.

Нило-сахарские языки. Эта макросемья делится на 6 семей; до Гринберга эти семьи, а также отд. подгруппы шари-нильской семьи было принято рассматривать как генетически самостоятельные. I. Сонгай — язык, представленный 3 большими диалектами, трактуемыми и как отдельные яз. II. Сахарская — а) канури, канембу; б) теда, даза (тубу); в) загава, берти. III. Маба — маба, рунга, мими, каранга. IV. Фур (изолиров. язык). V. Шари-нильская (макро-суданская) подразделяется на группы: а) восточносуданская — 1) нубийские языки и диалекты; 2) дидинга, мурле, масонго и др.; 3) бареа; 4) таби (ингассана); 5) ньяманг, аффити; 6) темейн; 7) тама и др.; 8) дагу, байго, шатт и др.; 9) нилотские языки; 10) теусо. Нилотская языковая общность — самая значит. как по числу языков, так и по числу носителей. Она подразделяется на западные, или собственно нилотские, языки — бурун, шиллук, ачолы, луо, алур, динка, нуэр и др., восточные — бари, карамоджонг, тесо, туркана, масаи и др., южные (календжин) — нанди, сук, татога; б) центральносуданская — 1) бонго, сара, багирми и др.; 2) крейш; 3) мору, мади и др.; 4) мангбету и др.; 5) мангбуту, эфе и др.; 6) ленду. VI. Кома — кома, мао, гуле и др. Гипотетически к нило-сахарской макросемье отнесен эпиграфич. мероитский яз. (надписи 3 в. до н. э. — 4 в. н. э.).


Конго-кордофанские языки. Эта макросемья предложена Гринбергом как объединение двух семей — нигеро-конголезской и кордофанской. Кордофанские языки распространены на сравнительно небольшой терр. на В. Судана и делятся на 5 групп: 1) коалиб, кандерма, ларо, оторо и др.; 2) тегали, тагой, рашада, тумале; 3) талоди, лафофа, элири, масакин и др.; 4) тумтум, тулеши, кейга, каронди и др.; 5) катла, тима. *Нигеро-конголезские языки* являются самой крупной семьей языков А. и включают языки, распространенные почти во всех странах к Ю. от Сахары — от вост. побережья до Сенегала. Семья состоит из 6 подсемей: западноатлантич., манде, гур, ква, адамауа-восточная, бенуэ-конголезская. У. Уэлмерс предложил объединить ква и бенуэ-конголезские языки, а Беннет и Стёрк выдвинули иную структуру всей макросемьи, разделив её на 3 семьи — манде, кордофанские и нигеро-конголезские языки с принципиально новым внутр. делением последних. Предложения Беннета — Стёрка компаративно не доказаны, поэтому, считаясь с ними как с возможной картиной конго-кордофанских языков, принято пока описывать нигеро-конголезскую семью по схеме Гринберга. Западноатлантич. языки распространены на Гвинейском побережье от Сенегала до Сьерра-Леоне, а яз. фула, кроме того, распространяется в глубь континента почти по всей сахельской зоне Зап. Судана. Делятся на 2 группы: 1. северная — волоф, серер, фула, баланте, дьола, налу, подгруппа тенду и др.; 2. южная — 1) мел: темне, бага, ландума, булом, киси, гола; 2) лимба, суа. Амер. учёный Д. Сепир на основе лексико-статистич. данных даёт более сложную классификацию этих языков, сохраняя деление на сев. и юж. группы плюс изолиров. язык — биджаго. Языки манде распространены в Зап. А. от Гвинейского зал. до сев.-зап. р-нов Нигерии. Классификация их разработана У. Уэлмерсом, чьи результаты использовал Гринберг. Делятся на 2 группы: 1. сев.-зап. языки — 1) северные (сусу, сонинке, хасонке, ваи, коно, хвелануму, лигби, манинка-бамбара-диула), 2) юго-западные (менде, локо, лома, кпелле); 2. юго-восточные — 1) южные (мано, дан, тура, мва, нва, ган, квени); 2) восточные (само, биса, буса). Особую группу составляет изолиров. язык бобо-финг.

Эфиопский	ሰ	ተ	ነ	ከ	ዘ	ደ	መ
Транскрипция	sa	ta	na	ka	za	da	la
Амхарский	ሰ	ተ	ነ	ከ	ዘ	ደ	መ
Транскрипция	sa	ta	na	ka	za	da	la

110 ЯЗЫКИ

Эта классификация была переработана сов. языковедом К. И. Поздняковым, к-рый делит языки манде на 3 группы (при сохранении изолиров. положения бобо-финг): юго-зап. вост., сев. языки. В более ранних классификациях было принято деление языков манде на 2 группы — манде-тан и манде-фу (Делафос); оно устарело. В целом можно считать доказанным, что бобо-финг составляет особую группу, а кроме того имеются группы юго-западная, северная. (юго-) восточная; возможность объединения северной с юго-западной (Уэлмерс) или с юго-восточной (Поздняков, А. Прост) нуждается в дальнейшем обосновании. Языки гур (вольтийские) распространены на Ю.-В. Мали, Ю.-З. Нигера, в сев. р-нах БСК, Ганы, Того, Бенина и по всей терр. Буркина-Фасо. Классификация их была уточнена амер. учёным Дж. Бендор-Сэмюэлом (1971). Выделяются 10 групп: 1. центральные языки — море (моси), дагбани, пила, моба, басари, чамба, гурма, гуси (с подразделением на сев., центр., юж. и вост. подгруппы); 2. баргу; 3. лоби (лоби, ган, мору и др.); 4. бобо (бвamu, бобо-гбе, санкура); 5. куланго; 6. кирма-тыюрама; 7. уин; 8. сенуфо (форо, сенар, миньянка, караборо и др.); 9. семе; 10. догон (положение этой диалектной группы неопределённо). Языки ква (гвинейские) распространены вдоль Гвинейского побережья от Либерии до дельты Нигера. Вокруг выделения этой подсемьи ведутся споры, касающиеся также её состава, прежде всего положения языков кру и яз. иджо. Новая классификация языков ква окончательно не разработана, согласно схеме Гринберга. выделяются группы: 1. кру (бете, бакве, басса, гребо, де, кру); 2. западная. аватиме, тафи, логба, ликпе, лэфана и др. («остаточные языки Того» по Вестерману); авикам, гва, абуре и др. (лагунные языки по Вестерману), эве, вольта-комоз (подгруппа, включающая бетиме, наема, акан (тви-фанти), бауле, гуанг и др.), га, адангме; 3. йоруба (и итсекири), игала; 4. нупе, гбари, игбира, гаде; 5. эдо (бини, ишан, кукуруку, собо); 6. идома, ийала; 7. ибо; 8. иджо. *Адамауа-восточные языки* распространены в Заире, Судане, ЦАР, Чаде, Камеруне и Нигерии. Представлены 2 большими группами — адамауа и восточной (или, по более удобной терминологии амер. лингвиста У. Самарина, убангийской). Отнесение нек-рых языков к этой подсемье пока проблематично. Внутр. классификация их особенно условна для группы адамауа ввиду скудости сведений о языках ареала. По Гринбергу, в её составе выделяется 14 подгрупп (мн. включают лишь 1—2 языка): 1) чам, мона, тула, дадийя, ваджа, каму, авак; 2) чамба, донга, лекон, уом, мумбаке, ндагам; 3) дака, тарам; 4) дуру, уере, намчи, колбила, папе, сари, севе, уоко, котопо, кутин; 5) кумба, мумуйе, генгле, теме, уака, иенданг, зинна; 6) мбум, дама, моно, мбере, мунданг, ясинг, мангбем, клере, лакка, дек; 7) мбои, юнгур, либо, роба; 8) кам; 9) мунга, джен; 10) лонгуда; 11) фали; 12) нимбари; 13) буа, ниелим, коке; 14) маса. Языки вост. группы, лучше изученные, были перегруппированы франц. учёными Л. Букье и Ж. Тома по сравнению с классификацией Гринберга, выделявшего 8 подгрупп. Согласно новой классификации, поддержанной Самарином, в составе убангийской группы выделяются подгруппы: 1) восточная — а) гбайя, манза, нгбака; б) нгбанди, санго, якома; в) нгбака — ма бо, мунду, ндого, баи, бвири, сере, тагбо и др.; 2) центральная — банда; 3) южная — занде, нзакара, барамба, памбиа; 4) юго-восточная — амади; 5) южно-центральная — мондунга, мба. Кроме того, в ареале адамауа-вост. языков есть 4 тайных языка (то, лаби, нгараге, гобанга), используемых членами нек-рых культурных обществ. Язык то имеет, видимо, адамаускую основу, лаби и гобанга сходны с шаринильскими языками лака и вале; нгараге трудно соотнести с определ. языком, хотя нек-рые его черты напоминают черты языков гбайя и банда. *Бенуэ-конголезские языки* распространены на обширной терр. к Ю. от Сахары — от Нигерии до вост. побережья А. и к Ю. до ЮАР. Генетич. классификация этих языков во многом гипотетична. т. к. за вычетом банту языков для них не проводилось широкого сравнительно-историч. изучения, а мн. языки вообще не описаны. Выделяя эту подсемью, Гринберг следовал за Вестерманом, к-рый выделял среди западносуданских языков группу Бенуэ-Конго, но не включал в неё, как это сделал Гринберг, языков банту, хотя и предполагал возможность генетич. связи последних с

изолированные	Начертания			Название
	конечные	срединные	начальные	
ا	ا	•••	•••	Алиф
ب	ب	•••	•••	Ба
ت	ت	•••	•••	Та
ث	ث	•••	•••	Са
ج	ج	•••	•••	Джим
ح	ح	•••	•••	Ха
خ	خ	•••	•••	Ха
د	د	•••	•••	Даль
ذ	ذ	•••	•••	Заль
ر	ر	•••	•••	Ра
ز	ز	•••	•••	За
س	س	•••	•••	Сйн
ش	ش	•••	•••	Шйн
ص	ص	•••	•••	Сад
ض	ض	•••	•••	Дад
ط	ط	•••	•••	Та
ظ	ظ	•••	•••	За
ع	ع	•••	•••	Айн
غ	غ	•••	•••	Гайн
ف	ف	•••	•••	Фа
ق	ق	•••	•••	Қаф
ك	ك	•••	•••	Каф
ل	ل	•••	•••	Лам
م	م	•••	•••	Мйм
ن	ن	•••	•••	Нүн
ه	ه	•••	•••	Ха
و	و	•••	•••	Вав
ي	ي	•••	•••	Йа



содержание, нежели прежде. он не охватывает языков гур и западноатлантических, но зато включает все языки банту.

Языки банту представляют собой наиб. многочисл. группу языков А. как по количеству самих языков, так и по количеству говорящих; они занимают обширные пространства в центр. и юж. частях А. В бантуистике принято классифицировать языки банту на зоны (7 зон в ранней классификации К. Дока, 15 — по классификации Гасри, затем было принято 16 зон) с последующим делением зон на группы. Исследования 70—80-х гг. 20 в. показали, что эта в основе своей геогр. классификация подкрепляется лингвистич. данными, но при этом распределение языков по группам и зонам нуждается в пересмотре. К наиб. крупным относятся языки дуала, яундефанг, тетела, руанда, ганда, кикуйю, ньямвези, сукума, гога, суахили, киконго, лингала, гереро, мона, сото, тсвана, зулу и др.

Койсанская макросемья выделялась в классификации Вестермана, и Гринберг в значит. мере следует за ним. К этой семье относятся *бушменские языки* и *готтентотские языки*, а также сандаве и хатса (это не было в классификации Вестермана). Классификация Гринберга вызвала возмущения нек-рых африканистов. Так, Э. Вестфаль согласился с объединением готтентотских языков нама и корана с центральными бушменскими, но возражал против объединения этой центральной группы с южными и северными бушменскими (см. *Койсанские языки*). Однако можно принять классификацию Гринберга как предварительную и различать след. группировки койсанских языков: 1. Южно-африканская — а) северные, б) центральные, в) южные языки; 2. Сандаве; 3. Хатса.

В типологич. отношении языки А. демонстрируют значит. разнообразие. По морфологич. типу различаются флективные (напр., среди афразийских), агглютинативные (напр., банту), изолирующие (напр., ква); во мн. языках совмещаются разл. типологич. тенденции, что отражает, видимо, переходный этап от одного доминирующего типа к другому, напр., нек-рые бенуэ-конголезские языки обладают смешанной агглютинативно-изолирующей структурой. В грамматич. системах языков А. важнейший типологич. признак, различающий языки разных семей и в пределах одной и той же семьи, — наличие или отсутствие категорий рода и согласоват. именного класса. Так, афразийским языкам свойственна категория рода, тогда как конго-кордофанским — категория именного класса. Но при этом подсемьи и группы родств. языков обнаруживают разл. степень сохранения классных систем, вплоть до их полного отсутствия (как в ква, манде); напр., в пределах бантоидных языков наблюдаются весьма богатые системы именных классов (языки банту) при наличии систем, значительно разрушенных, причём степень деградации бывает разной даже в пределах небольшой группы близкородств. языков и диалектов (напр., среди диалектов бамилеке). Признак наличия/отсутствия именных классов использовался Майнхофом и Вестерманом при классификации языков А., но отсутствие чёткого пространства распространения этой типологич. черты не позволяет связывать с ней никаких генетич. характеристик. Значит. своеобразием отмечены мн. глагольные системы, в к-рых осн. категорией часто является вид; в категории времени обычна градация прошедшего времени «по степени удалённости» (иногда — и будущего). В системах местоимений встречаются категории инклюзива/эксклюзива, тройная (реже — четверная) градация указат. местоимений. Прилагательное во мн. языках не сформировалось как особая часть речи и смыкается с глаголом. В системах числительных представлены разл. типы числения (десятеричное, двадцатеричное, остатки пятеричного). В области фонологии типичная черта большинства языков А. — наличие смыслоразличит. тона, выполняющего также грамматич. функции (выражение множеств. числа, глагольное формобразование). Фонемный состав языков А. разнообразен, мн. категории звуков уникальны (напр., щёлкающие звуки койсанских языков и некоторых банту); в одних языках (напр., ква) богатые системы гласных, в др. более развит консонантизм

западносуданскими языками (1927). Спорные моменты в построении Гринберга — отношение этих языков с др. подсемьями и группировка языков внутри данной подсемьи. Наибольшие возражения (Уэлмерс, П. Де Вольф, К. Уильямсон, Беннет и Стёрк) вызвало резкое разграничение бенуэ-конголезских языков и ква: вост. ква ближе к нек-рым бенуэ-конголезским языкам, чем к языкам своей подсемьи, яз. иджо, включённый Гринбергом в ква, обнаруживает скорее промежуточное положение между ква и бенуэ-конголезскими языками, а т. н. остаточные языки Того должны, по Де Вольфу, включаться в бенуэ-конголезские языки, а не в ква. В классификации Беннета и Стерка вообще устраняются рубрики «бенуэ-конголезская» и «ква», а относящиеся к ним языки распространены по иным генеалогич. классам. Однако наиболее принятой остаётся пока классификация Гринберга, хотя и с нек-рыми уточнениями (Уильямсон).

Бенуэ-конголезские языки делятся на 4 ветви: А. Плато (с 5 группами) — камбари, дука, дакаркари, камуку, санга, бута, мунду, тари, идонг, биром, мабо, иергам и др.; Б. Джукуноидные — карим, минда, джукун, мбембе, кенту, ньиду, кпанзо, кутеп; В. Кроссриверские (языки басс. р. Кросс с 3 группами) — бекаарра, бенди, убанг, боки, ке (якё), укеле, бини, эфрик, ибибио, ананг, абуа, кугбо и др.; Г. Бантоидные (самая многочисл. ветвь с 3 крупными группами и множеством более мелких группировок, см. *Бантоидные языки*) — кроме языков банту, сюда включаются языки мамбила, вуте, тив, битаре, эком, мбе, джарава, аньянг, гнуну, бамум, бамилеке, бафут, менемо, видекум, ком, бандем, кёнсенсе, ламнсо, кака, тикар и др.; если исключить ареал банту, то все остальные языки распространены в Нигерии и Камеруне. Термин «бантоидные» в этой классификации имеет иное

زبراکه خدا جهانى اول فسر سوہى ک ہر
درغنى ارغلىن بيرى ک ہر کيم آنکا ايشانا ملاک بولابا

سَمُّمٌ فِي ابْنِهِ الْوَحِيدِ الْوَهْدِ بِأَشْرَافِ بَنِيهِ
فَمَا كَلَّمَنِي بِأَمْنٍ بِهِ لَكِنْ تَجِبُونَ لَهُ الْحَيَاةَ

زبرا خدا جهان را ابن قد صحبت موه که بر
بکارت خود را که نامر که بر او ایمان آور

کیونکہ جو کوئی خدا ہی مرضی ہے تو سے

میتے بہر آتے شیہی بہتر آتے تاکہ آدوسہ جن

mers W. E. African language structures, Berk., 1971; Hetzron R., Ethiopian semitic, Manchester, 1972; Ohly R., Języki Afryki, Warsz., 1974; Bennet P. R., Sterk J. P., South Central Niger-Congo: a reclassification, «Studies in African linguistics», 1977, v. 8; Inventaire des études linguistiques sur les pays d'Afrique Noire d'expression française et sur Madagascar, P., 1978; Heine B., Sprache, Gesellschaft und Kommunikation in Afrika, München, 1979; Die Sprachen Afrikas, hrsg. von B. Heine, Hamb., 1981.

В. А. Виноградов, В. Я. Порхомовский.

Языкознание

Изучение языков А. — часть науч. африканистики. Начало изучения афр. языков относится к кон. 18 — нач. 19 вв.: к их материалу обращались европ. языковеды-теоретики, напр. нем. учёные А. Ф. Потт, Х. Штейнталь, дат. учёный Р. К. Раск, а описанием ряда языков занимались в А. миссионеры, предлагавшие своё осмысление накопленных фактов (нем. учёный И. Л. Крапф, англ. учёный А. К. Мэден и др.).

Совр. афр. языкознание в широком смысле подразумевает изучение всех языков континента, включая и такие отрасли, как лингвистич. египтология и частично семитология (те разделы последней, к-рые посвящены семитским

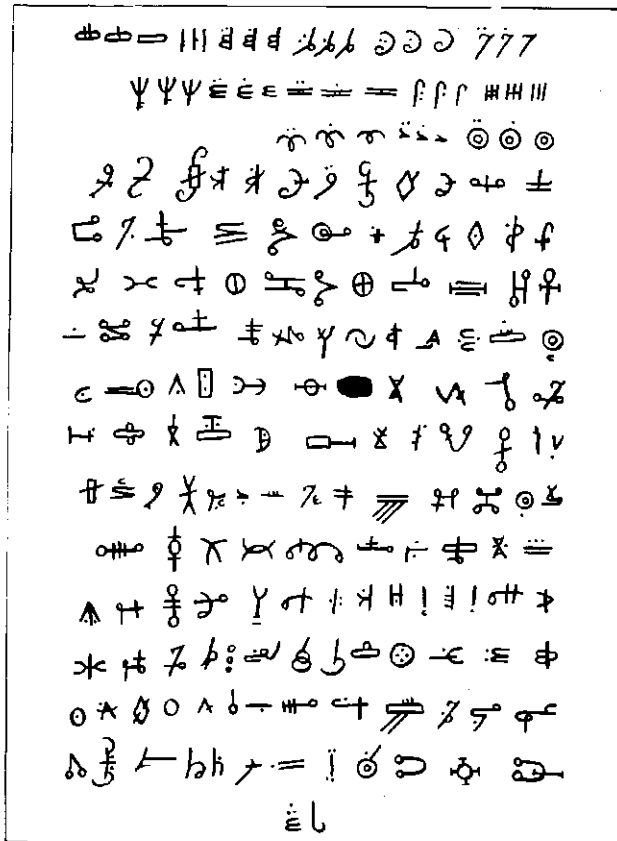
языкам, распространённым в А.). В более узком смысле слова термин «афр. языкознание» применяется к изучению языков народов, обитающих южнее Сахары: конго-кордофанских языков, нилосахарских языков, койсанских языков и нек-рых афразийских языков. В этой области вычленяются как устоявшиеся дисциплины (бантуистика), так и формирующиеся (напр., кушитология).

Лингвистич. египтология, занимающаяся изучением древнеегипетского языка и коптского языка, возникла после дешифровки в 1822 франц. учёным Ф. Шампольоном двуязычной (др.-егип. и греч.) надписи на т. н. Розеттском камне, что позволило приступить к реконструкции грамматич. строя и лексики др.-егип. яз. на разных стадиях его развития. Этим занимались нем. учёные К. Р. Лепсиус, Г. Бругш, позднее А. Эрман, Г. Грапов, К. Зете, англ. египтолог А. Гардинер, рус. и затем сов. учёные В. С. Голенищев, Б. А. Тураев, М. Э. Матье, Н. С. Петровский и др. Коптский яз. изучали нем. учёные Г. Штейндорф, В. Тиль и др., франц. учёный А. Малон, англ. учёный У. Крам. Значит. вклад в эту область внёс сов. учёный П. В. Ернштедт.

Семитология в пределах афр. языкознания изучает семитские языки Эфиопии, а также разговорные диалекты арабского языка в Египте и странах Магриба. Из семитских языков Эфиопии наиболее изучены эфиопский язык и амхарский язык, к-рым посвящены труды М. Козна, нем. учёного Э. Уллendorфа, Н. В. Юшманова, И. Ю. Крачковского, сов. языковеда В. В. Старинина. Изучение араб. диалектов относится к области арабистики. В кон. 19 в. возникла берберология, основоположниками к-рой являются франц. учёные А. Бассе и Р. Бассе. Их работам, охватывающим широкий круг теоретич. проблем, предшествовали описания отд. языков и диалектов, сделанные нек-рыми европ. исследователями, в осн. миссионерами. В 20 в. изучением этих языков занимались франц. учёные Ш. Фуко, Г. Колен, Ф. Никола,

1848	1898	Транскрипция
		bu
		bū
		gba
		gbe, gbè
		gbi
		”
		gbī, gbē
		gbo, gbò
		gbu
		ñgba
		ñgbe
		ñgbi
		ñgbo
		mba
		mbē, mbè
		mbē, mbī
		mbi
		mbò
		mbo
		mbō, mbū
		mbu

12. Бамум письмо. 13—14. Ваи письмо. 15. Менде письмо.



14
15

дат. учёный К. Прассе, сов. учёные Ю. Н. Завадовский, А. Ю. Милитарёв и др. Совр. берберология изучает наряду с живыми также мёртвые языки — вост.-нумидийский, зап.-нумидийский и гуанский, в результате чего возникло уточнённое название для берберских языков — *берберо-ливийские языки*.

Сравнительно-историч. изучение языков афразийской макросемьи ориентировано на реконструкцию афразийского праязыка. В СССР под руководством И. М. Дьяконова ведётся работа над составлением сравнительно-историч. словаря афразийских языков. В исследовании структуры отд. *чадских языков*, несмотря на нек-рую неравномерность их описания, накоплен достаточный материал для решения проблем сравнительно-историч. характера, определения состава семьи, построения внутр. классификации этих языков, доказательства их генетич. принадлежности к афразийской макросемье. Начиная с 60-х гг. 19 в. в этом направлении работали Лепсиус, нем. учёные Ф. Мюллер и К. Хофман, И. Лукас, Козн, Дж. Гринберг, Г. Юнграйтмайр, амер. учёный М. Л. Бендер и др. Многочисленность и многообразие чадских языков делают необходимым применение наряду со сравнительно-историч. анализом анализа историко-типологического. Важно также изучение чадских языков в ареальном аспекте для выявления таких историч. языковых контактов, как чадско-бенуэ-конголезские, чадско-берберские, чадско-сахарские.

Начало исследования *кушитских языков* — *сомали языка*, оромо, афар, бедауйе и др. — относится к 1-й пол. 19 в., когда составлялись первые словари и краткие грамматики. Во 2-й пол. 19 в. в работах нем. учёного С. Лотнера (1860) и Лепсиуса (1880) кушитская семья выделяется в самостоят. генетич. общность. В нач. 20 в. увеличивается кол-во исследуемых языков, в науч. оборот вводятся материалы языков сидамо, джанджеро, сахо, кеманг и др. (работы нем. учёного Л. Райниша, итал. учёных К. Конти-Россини, Э. Черулли, М. Морено). В 40—50-е гг. появляются подробные грамматики, словари, работы, посвящённые структуре кушитских языков (Морено, А. *Клингенхёбен*, польск. языковед Б. Анджеевский и др.), а также сравнительно-историч. исследования, авторы к-рых (Морено, Гринберг, А. Н. Такер, М. Брайан, Бендер, амер. учёный Р. Хещрон) решают проблемы классификации, генетич. и ареальных связей, в частности связей с эфиосемитскими языками. При Лондонском ун-те создан «Кушитский семинар».

Конго-кордофанские языки, объединяющие кордофанскую и нигеро-конголезскую семьи, изучены неравномерно. Локализованные на небольшой терр. на В. Судана *кордофанские языки* изучены слабо. Предполагается, что они являются остатками древних языков Судана; К. Майнхоф относил нек-рые из них к т. н. прехамитским, или суданским, на основании наличия или отсутствия согласоват. именных классов, однако его концепция и вытекающее из неё генетич. кодирование языков вызвали критич. отношение, в частности у Гринберга. *Нигеро-конголезские языки* являются самой крупной семьёй языков А., включающей 6 самостоят. ветвей; нек-рые их семьи и группы исследовались углублённо и подробно, как, напр., *банту языки*, другие изучены недостаточно, как, напр., принадлежащие к той же ветви *бенуэ-конголезских языков* группы языков плато, джукуноидные, кроссерверские. Являющаяся наиболее развитой отраслью изучения афр. языков, распротранённых южнее Сахары, бантуистика зарождается в 60-х гг. 19 в. в трудах В. Г. И. Блика, создавшего первую классификацию языков банту и описавшего фонетич. и грамматиц. структуру нек-рых из них. В нач. 20 в. появляются обобщающие труды Майнхофа, затем, вплоть до сер. 20 в., выходят сравнит. и сопоставит. исследования А. Вернер, Такера, англ. учёного Дж. Торренда, Э. Вестфалля, чеш. учёного К. Ружички и работы К. Дока, М. Гасри, Брайана по внутр. классификации. В сер. 20 в. в бантуистике возникает т. н. формо-функциональное направление, основанное Доком, опирающимся на теоретич. положения структурной лингвистики; сторонники этого направления, напр. языковеды из ЮАР А. Т. Коул, Л. В. Лэнем, Г. Форчун, принимали во внимание лишь синтаксич. функции слова, подчиняя форму функциональному статусу. В кон. 50-х гг. Гасри выдвигает т. н. чисто формальное

направление, также связанное со структурализмом, но ставящее на первый план формальные характеристики слова и неправомерно игнорирующие его семантику. Несмотря на длит. традицию, бантуистика решила далеко не все стоящие перед ней задачи: недостаточно обследованы фонетич. и фонологич. уровни языков банту, их тональные системы, со значит. трудностями сталкивается определение типологич. статуса. Большинство исследователей относят языки банту к агглютинативным с элементами флексии (напр., чеш. языковед В. Скаличка), однако Док относит их к флективным языкам с элементами агглютинации (1950).

Наименее изученной в нигеро-конголезской семье остаётся ветвь *адамауа-восточных языков*, для к-рых вследствие этого внутр. классификация носит условный характер, а о ряде языков известны лишь названия либо незначит. списки слов. Достаточно полно изучены нек-рые из *кв языков*, напр. *йоруба язык*, *зве язык*, дагомейские языки; их описанием и анализом занимались Д. Вестерман, Брайан, Р. Абрахам, англ. языковед И. Уорд, однако их внутр. классификацию нельзя считать окончательной (в частности, остаётся под вопросом отнесение к этой ветви *кру языков* и языка *иджо*). Установление генетич. единства ветви *манде языков* относится к 1861 (С. Кёлле), а несколько позднее (1867) Штейнталь положил начало их сравнит. изучению. Значит. вклад в описание отд. языков внесли Вестерман, Э. Ф. М. Делафос и др.; с кон. 50-х гг. 20 в. большое внимание уделяется вопросам их внутр. классификации и языковой дивергенции. Наиболее изученными из ветви *западно-атлантических языков* (этот термин, употребляемый в осн. в англ. и нем. науч. лит-ре, всё настойчивее заменяется термином «атлантические языки») являются *фульфульде язык* (фула), *волоф язык*, а также языки серер и диола, однако наряду с этим мн. языки ветви остаются неописанными. Поэтому, а также из-за структурных особенностей ряда языков ветви их внутр. классификация не полностью определилась. Отличия между отд. языками столь значительны, что нек-рые исследователи (амер. учёный Д. Сепир, франц. учёный Ж. Доннэ) ставили под сомнение состав ветви и даже саму возможность её выделения.

Койсанские языки привлекали внимание исследователей уже в сер. 19 в., однако лишь начиная с 20-х гг. 20 в. появились относительно полные описания *готтентотских языков* и *бушменских языков*. Осн. внимание было обращено на фонетику этих языков, обладающих т. н. щёлкающими (двухфокусными) согласными, в др. языках мира отсутствующими (работы Д. Блик, Н. С. Трубецкого, польск. учёного Р. Стопы). Вопрос о родстве готтентотских и бушменских языков решался по-разному, так, Вестфаль не считал их родственными и полагал, что наличие щёлкающих согласных является единств. сближающей их чертой. Их генетич. родство позднее убедительно обосновал Гринберг. Что касается места койсанских языков в целом среди др. языковых семей А., то большинство исследователей считают их генетически изолированными; лишь Майнхоф сделал попытку установить родство готтентотских языков с хамитскими на основании наличия в тех и др. ярко выраженной категории грамматич. рода. В целом койсанские языки изучены слабо, и перспектива их дальнейшего изучения проблематична, т. к. народы, говорящие на этих языках, находятся на стадии делокализации.

Нило-сахарские языки изучены неравномерно. Пока ещё нет единой точки зрения на состав этой макросемьи. Положение об этой генетич. общности выдвинул Гринберг в 1963, но оно всё ещё остаётся гипотетическим, т. к. за исключением *сонгай языков*, *сахарских языков* и *нилотских языков* языки макросемьи слабо изучены. В работе Бендера (1976), посвящённой уточнению внутр. классификации nilo-сахарских языков, не делается к.-л. окончат. выводов именно из-за отсутствия достаточных языковых данных.

Наиболее молодой областью афр. языковедения является социолингвистич. направление, появившееся в кон. 60-х — нач. 70-х гг. Проведение социолингвистич. исследований в А. затрудняется тем, что в афр. языковедении практически отсутствует диалектология (нерешённость проблемы разграничения языка и диалекта). Однако в 70—80-е гг. проведён ряд обследований языковой ситуации в странах А.,

опубл. работы, посвящённые языковому планированию в независимых странах континента. Вопрос об определении статуса офиц. языков в условиях многоязычия каждой страны, разработка и внедрение алфавитов для ранее бесписьменных языков, стандартизация новых лит. языков и оснащение их необходимой для широкой коммуникативно-функциональной сферы терминологией, исследование влияния коммуникативного статуса на структуру языка — таковы осн. направления афр. социолингвистики.

Изучение языков А. в СССР прежде всего связано с именами Юшманова, П. С. Кузнецова, Д. А. Ольдерогге, И. Л. Снегирёва, к-рые начали исследование и преподавание ряда живых афр. языков в 30-е гг. С сер. 40-х гг. создавались науч. центры по изучению языков А.: кафедры африканистики на Вост. ф-те ЛГУ (1945), в Моск. ин-те междунар. отношений (1956), в Ин-те стран Азии и Африки при МГУ (1962), а также н.-и. сектор афр. языков в Ин-те языкознания АН СССР (1965). Сов. языковеды-африканисты занимаются типологич., сравнительно-историч., социолингвистич. исследованиями, а также описанием отд. языков. Издаётся серия монографий «Языки зарубежного Востока и Африки», в к-рой в 1959—81 вышло 15 монографий по отд. языкам А.

Со 2-й пол. 20 в. изучением языков А. начинают заниматься сами африканцы. Вплоть до 1960-х гг. в А. существовало незначит. количество центров исследования афр. языков, в к-рых сотрудничали афр. учёные. В 1935 было основано Отделение языков банту при Витватерсрандском ун-те (ЮАР). В создании предпринятого Отделением издания фундаментального зулу-англ. словаря участвовал филолог Б. В. Вилакази, по этнич. принадлежности зулу. Ранее в Вост. А. в 1930 был организован Межтерриториальный языковой к-т, объединявший Кению, Танганьйку, Уганду и Занзибар. К работе в к-те привлекались афр. исследователи, в частности лингвист О. Колока. К-т издавал ж. «Суахили. Зе джорнал оф зе Ист Африка суахили комити» («Swahili. The Journal of the East African Swahili Comitee»); с 1970 — «Кисуахили»; «Kiswahili»). После образования в 1964 Объединённой Респ. Т а н з а н и я на базе к-та был создан при Дар-эс-Саламском ун-те Ин-т суахилийских исследований, к-рый возглавили афр. учёные Дж. Мхина, А. Хамис, К. Тему. Ин-том издана грамматика яз. суахили (1980), созданная Ф. Калинин, а также толковый словарь (1981). Ин-т занимается также вопросами стандартизации яз. суахили, проблемами развития терминологии, языковой ситуации и языкового планирования. В Дар-эс-Саламском ун-те существует также кафедра суахили, где преподавание ведётся на этом яз. (в т. ч. и теоретич. курсы фонологии, грамматики и др.).

Давние традиции исследования афр. языков существуют в Эфиопии, где была создана Академия амхарского яз., после 1974 преобразованная в Академию языков Эфиопии. В ней ведутся исследования амхарского и др. языков Эфиопии. Осн. исследования сосредоточены на социолингвистич. проблематике: стандартизация языков, оснащение их совр. терминологией, выработка письменностей для бесписьм. языков Эфиопии. Академия готовит к изданию толковые словари крупнейших языков Эфиопии под руководством лингвиста Амсалу Аклилу. Другой центр — кафедра языков и лит-р при Ун-те в Аддис-Абебе.

В Сомали лингвистич. исследования проводит Совет яз. сомали Академии культур при мин-ве традиционных культур и высшего образования. Языковедч. работы публикуются и на яз. сомали, напр. монография «Основы грамматики языка сомали» (1973), подготовленная коллективом учёных, работающих в Совете, под руководством Абдулахи Ау Нух Махамуда. В 1976 издан толковый словарь яз. сомали (составитель Саид Исман Кенедид).

В большинстве стран Центр. и Зап. А. языковедч. исследования ведутся в рамках ун-тов или спец. центров при мин-вах нар. образования. В Камеруне в ун-те в Яунде существует отдел словесных и гуманитарных наук и секция прикладной лингвистики, издающая ж. «Кеймланг» («Same-lang»). В Яунде работает Центр афр. исследований, к-рым руководит А.-М. Бот Ба Нджок. Центр занимается гл. обр. проблемой алфавитизации и исследованием бесписьм. и младописьм. языков Камеруна. Языковые исследования широкого плана проводит также Исследовательский центр

(до 1972 наз. Федеральный центр по исследованию культуры и языков), в к-ром программы лингвистич. исследований возглавляет А. Зумафо Яна. В Камеруне, как и в др. странах Зап. А. (БСК, Гана, Того, Нигерия), существует филиал Междунар. лингвистич. об-ва, координирующий лингвистич. исследования этих стран.

Центр лингвистич. и историч. исследований в Ниамее (Нигер), возглавляемый Диульде Лайа, издаёт серию текстов на малоизученных языках Зап. А. с подстрочным переводом на франц. яз.; этот центр возглавляет проведение лингвистич. конгрессов, в к-рых принимают широкое участие афр. и европ. языковеды.

В Нигерии и изучение нач. языков и публикации на этих языках (гл. обр. на хауса) начались в 1-й пол. 20 в. В 30-е гг. в Сев. Нигерии создано т. н. «Лит. бюро переводов», на базе к-рого впоследствии возникла издательская корпорация «Зария», занимавшаяся публикацией не только текстов и лит. произведений, но и учебных пособий на яз. хауса и нек-рых др. языках Сев. Нигерии. При ун-те г. Кано существует колледж, который осуществляет подготовку филологич. науч. кадров, в т. ч. и языковедов. Колледж издаёт лингвистич. ж. «Кано студис» («Kano studies») и учёные записки, а также периодич. орган на яз. хауса «Языки Нигерии»; им опубликован словарь хауса и ведётся работа по созданию диалектного словаря этого яз. На С. Нигерии в г. Джос функционирует Ин-т языкознания, к-рый имеет два периодич. издания на англ. яз.: «Стадис ин Найджирин лангвиджис» («Studies in Nigerian Languages») и «Аннуал репортс» («Annual Reports»). В ун-тах гг. Ибадан, Энугу, Ифе, Лагос также осуществляется работа по исследованию местных языков Нигерии и подготовка филологов. Ибаданский ун-т, к-рый издаёт «Уэст Африкан джорнал оф модерн лангвиджис» («West African Journal of modern Languages»), занимается в основном *ква языками*, в частности йоруба; при ун-те создана Ассоциация изучения яз. и лит-ры йоруба, к-рая выпускает ж. «Йоруба» («Yoruba»). В ун-те г. Ифе гл. объектом исследования являются языки игбо и ибибио.

В Мали в 1975 при мин-ве нач. образования было создано Нац. управление по проблемам алфавитизации и прикладной лингвистики, к-рым руководит Адама Берте. Управление занимается также описанием неисследов. языков Мали, составлением теоретич. грамматик крупнейших языков и т. п., издаёт ж. «Ньетаа» («Nyetaa»). В работе организации принимают участие афр. исследователи разл. национальностей: Берейма Думбия, Амаду, Ампате Мба и др.

В Того социолингвистич. исследования проводятся в Нац. ин-те науч. исследований, возглавляемом Сосса Конуcho. Ин-т выпускает информативный журнал, где значит. место занимают статьи по вопросам языковой ситуации и языкового планирования в Того. Лингвистич. отделение в ун-те Бенина, руководимое д-ром Такасси, выпускает ж. «Сьянс юмен» («Sciences humaines»), в к-ром обсуждаются и социолингвистич. проблемы. Решением вопросов алфавитизации и преподавания местных языков ведаёт Центр исследования преподавания (печатный орган «Льян» («Le Lien»), ред. Амевибге Менса).

В Сенегале в Ин-те фундаментальных исследований Чёрной Африки существует научно-исследоват. отдел языков Зап. А., гл. обр. западноатлантич. и манде. В Сенегале также функционирует Центр прикладной лингвистики, в составе к-рого есть лексикографич. группа. В этих учреждениях работают мн. афр. учёные: этнолог Шейх Анта Диоп, занимающийся и сопоставит. языкознанием, Йоро Сила, издавший грамматику яз. фула, Коду Баси Дье, разрабатывающий проблемы синтаксиса яз. волоф, Арам Диоб Фаль, занимающийся вопросами лексикологии и лексикографии яз. волоф, и др. Почти во всех странах Зап. А. существуют исследовательские центры, где изучаются местные языки с целью решения проблем языкового планирования: Академия нац. языков в Гвинеи и др.

В бантуязычных странах Тропич. А. широко ведутся работы по изучению языков банту соответствующих стран. В Кот-д'Ивуар при Мин-ве образования существует Департамент лингвистич. исследований и устной лит-ры, к-рый возглавляет филолог Жозуе Дамба, являющийся также ответств. редактором ежегодника «Дими» («Dimi»). В Бразавиле име-

ется также Центр исследования конголезских языков, во главе с Ф. Лумваму, и Нац. ин-т науч. проблем и педагогич. деятельности, руководимый Л. Ботсеке. Осн. задача Нац. ин-та — издание двуязычных словарей, а также создание нормативных грамматик, гл. обр. языков лингала и монокутуба. В Конго работают крупные афр. лингвисты А. Оба-Ндинга, А. Мбую-Мванго, Т. Обенга и др. В Анголе и Мозамбике с сер. 70-х гг. также организуются центры по изучению местных языков. В 1976 в Анголе создан Ин-т нац. языков, задачей к-рого является прежде всего изучение бантуских и койсанских языков; основное внимание обращается на изучение языковой ситуации, проблемы алфавитизации и языкового планирования.

Мн. афр. языковеды, работающие в лингвистич. центрах разл. стран А., обучались и получали науч. квалификацию в сов. вузах и н.-и. ин-тах АН СССР.

Во Франции (Париж) существует возглавляемая Алиу Мохамату (Камерун) инициативная группа афр. учёных из разных стран, выпускающая с 1980 ж. «Бинди э яннде» («Bindi e jannde»; на яз. фула), в к-ром помещаются тексты на афр. языках (фула, волоф, бамана, хауса и др.). Афр. филологи преследуют цель формирования лит. письм. языков А. и одновременно демонстрируют возможность этих языков в плане реализации разнообразных художеств.-информац. задач словесного творчества; наряду с этим редколлегия выпускает «параллельные издания» — публикации текстов на к.-л. из афр. языков; предполагается, что данные публикации могут быть использованы не только как материалы для науч. изысканий, но и как учебные тексты.

Лит.: Африканская филология, М., 1966; Дьяконо в И. М., Семито-хамитские языки, М., 1965; Языки Африки, М., 1966; Проблемы африканского языкознания, М., 1972; Фонология и морфология африканских языков, М., 1972; Бесписьменные и младописьменные языки Африки, М., 1973; Языковая политика в африканских странах, М., 1977; Проблемы фонетики, морфологии и синтаксиса африканских языков, М., 1978; Вопросы африканского языкознания, в. 1—2, М., 1979—83; Младописьменные языки Африки. Материалы к лексическому описанию, М., 1981; Флек W. H. L., A comparative grammar of South African languages, pt 1—2, L., 1862—69; Торренс J., A comparative grammar of the South African Bantu languages, L., 1891; Вернер А., The language families of Africa, L., 1925; Веах D. M., The Phonetics of the Hottentot language, Camb., 1938; Дюке С. М., Bantu. Modern grammatical, phonetical and lexicographical studies since 1860, L., 1945; Meinhof K., Grundzüge einer vergleichenden Grammatik der Bantusprachen, Hamb., 1948; Уэстерманн D., Bryan M. D., Languages of West Africa, Oxf., 1952; Гутриэ М., Comparative Bantu. An Introduction to the comparative linguistics and prehistory of the Bantu languages, v. 1—4, Farnborough, 1967—71; Уэллмерс W. E., Checklist of African languages and dialect names, CTL, v. 7, The Hague—P., 1971; Капинга Fr. C., Sarufi, maumbo ya Kiswahili sanifu, Dar-es-Salaam, 1977.

Н. В. Громова, Н. В. Сухотина.

ЭКОНОМИЧЕСКИЙ ОЧЕРК

Общая характеристика хозяйства

А. — континент больших экономич. возможностей, отличающийся разнообразием природных условий, богатством флоры и фауны, запасов минер. сырья, обилием земельных и водных ресурсов, многочисленным и быстрорастущим населением. Вместе с тем х-во А. — наиболее отсталая часть периферии мирового капиталистич. х-ва. В 1980 доля А. (без ЮАР; характеристику х-ва ЮАР см. в ст. Южно-Африканская Республика) в ВВП гос-в несоциалистич. х-ва составила 3,2%, в добыче сырья и топлива 2,5%, в стоимости продукции обработ. пром-сти ок. 1%, в с.-х. произ-ве примерно 10%. В А. находится 26 из 36 (1984) т. н. наим. развитых стран мира.

По социально-экономич. типу х-во А. многоукладно. Преобладающая часть нас. всё ещё находит средства к существованию в рамках докапиталистич. укладов, сохраняющихся преим. в с. х-ве, ремесл. произ-ве, домашней и кустарной пром-сти и составляющих т. н. традиц. сектор экономики. Однако б. ч. ВВП гос-в региона (65—70%) создаётся в совр. секторе, включающем капиталистич. уклады (частные нац. и иностр.; государственный) в пром-сти, сфере услуг и в меньшей степени в с. х-ве.

Патриархально-общинный уклад характерен в осн. для стран Тропич. А. Несмотря на меры, направленные на развитие частного землевладения (преим. в странах капиталистич. ориентации) или преобразование общины на совр. коллективистских началах (в странах социалистич. ориентации), последняя обнаруживает большую устойчивость. Остатки общины в той или иной степени сохраняются в стра-

нах Сев. А., особенно в глубинных р-нах Алжира, Ливии и Марокко.

Уд. вес феод. уклада в х-ве А. сравнительно невелик как по охвату населения, так и в совокупном ВВП региона. В результате проведённых в годы независимости аграрных реформ феод. отношения, ранее широко распространённые в странах Сев. А., а также в Бурунди, Камеруне, Нигерии, Уганде и Эфиопии, были в значит. степени подорваны или полностью разрушены и сохраняются лишь в виде пережитков гл. обр. в отдельных р-нах зоны кочевого и полукочевого жив-ва.

Важное место в х-ве А. занимает мелкотоварный уклад. В большинстве афр. стран мелкие производители являются гл. поставщиками с.-х. продуктов для внутр. рынка и на экспорт. Они играют также осн. роль в ремесл. произ-ве и кустарной пром-сти, сфере обслуживания. За годы независимости во многих странах малоземельным и безземельным крестьянам, с.-х. рабочим в полную собственность были переданы (за выкуп или бесплатно) земли, скот, инвентарь, хоз. постройки, ранее принадлежавшие иностр. компаниям, чиновникам колон. администрации или кр. землевладельцам. В странах, развивающихся по капиталистич. пути, сфера мелкотоварного уклада значительно расширилась в результате приватизации общинных земель, гос-во поощряет мелкие х-ва через системы кредита, сбыта, технич. содействия.

Нац. частнокапиталистич. уклад в большинстве освобождёвшихся гос-в А. находится на стадии формирования. Завоевание политич. независимости и меры по национализации и ограничению позиций иностр. капитала в ряде отраслей нар. х-ва создали новые предпосылки для роста нац. частного предпринимательства. В 60—70-е гг. афр. буржуазия заметно расширила свои позиции в нац. экономике практически всех гос-в региона. Наиб. развитие нац. частнокапиталистич. уклад получил в странах, развивающихся по капиталистич. пути, и прежде всего в БСК, Египте, Кении, Либерии, Малави, Марокко, Нигерии, Сенегале, Тунисе. Осн. сфера деятельности нац. частного капитала — внутр. торговля, стр-во, автомоб. транспорт, услуги. В обработ. пром-сти (гл. обр. лёгкой и пищевкусовой) местным предпринимателям принадлежат мелкие и средние пр-тия. Афр. нац. капитал начинает проникать в горнодоб. пром-сть, в осн. путём участия в смешанных пр-тиях на паях с гос. или иностр. капиталом. Принадлежащие афр. буржуазии пр-тия, как правило, значительно уступают иностранным по мн. технико-экономич. показателям (объёму производимой продукции и капиталовложений, стоимости осн. фондов, фондовооружённости труда, квалификации рабочей силы, уровню организации и управления). Многие нац. частные фирмы, не выдерживая конкуренции с иностр. капиталом, разоряются или продолжают существовать только за счёт жестокой, нередко с использованием полуфеод. методов, эксплуатации рабочих, либо благодаря поддержке со стороны гос-ва.

Важное место в экономике афр. стран продолжает занимать иностранный капитал. Более чем в половине гос-в на долю иностр. и смешанных (с участием иностр. капитала) пр-тий приходится до 50% ВВП. По объёму инвестиров. капитала наиб. сильные позиции иностр. монополии занимают в Ботсване, БСК, Габоне, Гане, Гвинее, Египте, Заире, Того, Зимбабве, Кении, Марокко, Нигерии, Нигере, Сенегале, ЦАР. Наряду с созданием филиалов всё более широкое распространение получает деятельность иностр. монополий в рамках смешанных пр-тий на паях с местным (гос. или частным) капиталом. Смешанные пр-тия характерны в основном для пром-сти, торговли, транспорта и в меньшей степени для с. х-ва. Во многих афр. странах (в соответствии с законодательством контрольный пакет акций в смешанных пр-тиях принадлежит гос-ву. В то же время в отд. странах, напр. в БСК, Габоне, Заире, Малави, мн. смешанные пр-тия находятся под контролем иностр. монополистич. капитала. Наиб. активно иностр. капитал действует в горнодоб., особенно нефтегазовой, пром-сти (66% объёма иностр. инвестиций в А. на нач. 1980-х гг.) в обрабатывающей пром-сти (20%), агросфере (7%). Занимая важные позиции в экономике многих афр. стран, иностр. монополистич. капитал служит тем каналом, по к-рому

происходит перемещение огромной массы прибавочной стоимости в развитие капиталистич. гос-ва.

Особую роль в х-ве А. играет гос. сектор. С его деятельностью большинство афр. стран связывают решение таких проблем, как ограничение влияния иностр. капитала, диверсификация произ-ва, развитие базовых отраслей пром-сти, освоение природных ресурсов, преобразование отсталых р-нов, обеспечение нас. важнейшими потребительскими товарами (в т. ч. продовольственными), расширение занятости и др. Особенно сильные позиции гос. сектор занимает в экономике стран социалистич. ориентации со сравнительно развитой пром. базой, таких, как Алжир, Ангола, Мозамбик и Конго. В ряде стран (Габон, Заир, Замбия, Египет, Нигер, Нигерия, Сенегал, Судан, Тунис и др.) значит. развитие получил гос.-капиталистич. сектор. Гос. или находящиеся под контролем гос-ва пр-тия сосредоточены в важнейших отраслях экономики: в горнодоб. и обработ. пром-сти, электроэнергетике, стр-ве, на транспорте, во внеш. торговле, кредитно-финанс. сфере. В с.-х. произ-ве госхозы играют заметную роль лишь в таких странах, как Алжир, Ангола, Замбия, Мозамбик и Судан.

Всё большее значение в хоз. структуре А. приобретают пр-тия, базирующиеся на кооп. форме собственности. Кооперативы создаются, как правило, в с. х-ве, кустарных промыслах, кредитной и снабженческо-сбытовой сфере. Несколько большее развитие кооп. формы х-ва получили в странах социалистич. ориентации. Из капиталистически ориентированных стран А. кооперация сравнительно развита в Египте, Кении, Нигерии, Сенегале, Судане, Тунисе. Здесь мн. кооперативы базируются на полуфеод. и капиталистич. системах распределения.

Характерной чертой укладной структуры х-ва А. является обилие всякого рода смешанных форм. К нач. 80-х гг. в регионе практически не осталось докапиталистич. укладов в их чистом виде. Каждый из них включает в себя в той или иной степени отд. фазы обществ. воспроиз-ва, подчиняющиеся законам др. укладов. Напр., в патриархально-общинном укладе стран Тропич. А. процесс произ-ва осуществляется во многих случаях на натуральнохозяйственной основе, а по типу обмена и реализации продукции подчиняется законам товарного хозяйства и мирового капиталистического рынка.

показателя для стран Азии и Лат. Америки. Как в с. х-ве, так и в пром-сти афр. стран внедрение машинного произ-ва и современной организационной структуры базируется в значительной мере на использовании иностранных специалистов ввиду острой нехватки собственных технических кадров.

Терр.-отраслевая структура х-ва А. в целом сохраняет унаследованные от колон. прошлого диспропорции и характеризуется неравномерностью в размещении производит. сил, неразвитостью или даже отсутствием межрайонных экономич. связей. Осн. ареалы концентрации производительных сил большинства афр. стран сосредоточены в сравнительно небольших по площади р-нах, наиб. удобных для освоения, обладающих богатыми минер. ресурсами или значит. с.-х. потенциалом. Велико относительное аграрное перенаселение. Отраслевая специализация р-нов товарного произ-ва определяется потребностями в первую очередь внеш. и в значительно меньшей степени внутр. рынка в минер. сырье и с.-х. продукции. Б. ч. экспортной продукции вывозится в необработанном виде. Для многих афр. гос-в характерна узкая (одна ведущая отрасль) специализация х-ва, а для нек-рых из них — моноотварная. Значит. часть территории афр. стран с низким или неисследованным ресурсным потенциалом практически полностью отрезана от внеш. мира. Типы х-в здесь в решающей степени определяются природно-климатич. условиями. Нас. сосредоточено в осн. вблизи рек и др. водных источников и ведёт преим. натуральное х-во. Стр-во в годы независимости совр. пром. и с.-х. пр-тий, жел. дорог, автомагистралей и аэропортов способствовало преобразованию отдалённых изолированных р-нов: развитию межотраслевых и межрайонных связей, некрому расширению внутр. рынка и т. д.

По своей хоз. структуре и уровню развития производит. сил подавляющее большинство афр. гос-в принадлежит к числу развивающихся аграрных стран; нек-рые из них — аграрно-пром. (Алжир, Египет, Заир, Замбия, Зимбабве, Нигерия, Марокко и др.). В то же время в результате замедления темпов прироста объёма с.-х. произ-ва (с 2,7% в 60-е гг. до 1,6% в 70-е гг.) и действия ряда др. факторов уд. вес с. х-ва в ВВП развивающихся гос-в А. к нач. 80-х гг. снизился почти в 2 раза (с 41,3% в 1960 до 22,8% в 1980, см. табл. 1).

Т а б л. 1. — Структура валового внутреннего продукта в развивающихся странах Африки (в ценах 1970), %

	Сельское хозяйство ¹				Промышленность ²				Сфера услуг ³			
	1960	1970	1980	1983	1960	1970	1980	1983	1960	1970	1980	1983
Все развивающиеся страны А.	41,3	33,4	22,8	22,4	20,1	25,7	27,0	37,5	38,6	40,9	50,2	40,1
в том числе:												
страны Сев. А.	30,0	21,2	14,1	13,0	24,6	35,9	32,5	46,6	45,4	42,9	53,4	40,4
страны Зап. А.	53,9	43,6	25,9	29,5	14,1	18,0	22,7	31,5	32,0	38,4	51,4	39,0
страны Вост. А.	44,4	36,7	33,7	34,5	20,7	23,4	23,8	22,3	34,9	39,9	42,5	43,2
страны Центр. А.	42,0	37,2	31,4	32,4	18,4	21,2	24,8	30,2	39,6	41,6	43,8	37,4

Источники: United Nations. Economic Commission for Africa. 25 Years of Service to African Development and Integration. 1958—1983. /s.l./, /s.a./, p.p. 187—192. United Nations. ECA. Survey of Economic and Social Conditions in Africa. 1983—1984. E/ECA/C. m/11/16. 1 April 1985.

¹ Включая лесное хозяйство и рыболовство. ² Включая строительство и электроэнергетику. ³ Торговля, транспорт, финансы и адм.-управленческие услуги.

Для х-ва А. характерен в целом крайне низкий уровень развития производит. сил. Почти для 120 млн. чел. мотыга до сих пор служит осн. орудием труда. С. х-во, к-рое является гл. отраслью экономики для большинства стран, базируется в осн. на архаичных типах ведения х-ва, отсталой агротехнике. Широко распространено низкопродуктивное подсечно-огневое земледелие и кочевое жив-во.

За годы независимости во мн. афр. странах в результате пром. стр-ва и мер по модернизации с. х-ва заметно расширилась база для развития производит. сил на индустриальной основе. В сфере современного пром. произ-ва и производств. инфраструктуры А. в нач. 80-х гг. было занято не менее 20 млн. чел., или ок. 10% экономически активного нас. континента. Постепенно индустриальные методы и машинная техника внедряются в с. х-во. Однако энергооружённость этой отрасли всё ещё находится на крайне низком уровне — более чем в два раза ниже соответствующего

С. х-во — ведущая отрасль экономики в наим. развитых странах, где его продукция составляла (1983) от 35 до 76% ВВП (напр., в Уганде 76,3%, Бурунди 64,3%). Вместе с тем в странах с относительно развитой обработ. пром-стью его доля в структуре ВВП не превышала 25—27% (в Тунисе — 14,6%, Зимбабве — 15,3%, Марокко — 18,9%, Египте — 26,2%, Нигерии — 26,5%), а в нек-рых гос-вах с развитой нефтяной пром-стью менее 10% (в Габоне 5,4%, Ливии 2,3%). Отраслевая структура афр. с. х-ва характеризуется преобладанием земледелия над жив-вом: в валовом продукте с. х-ва ряда стран доля продукции земледелия составляет 65—80%, достигая 98% в БСК, Камеруне, Либерии. Подавляющее большинство (70—90%) валового с.-х. продукта приходится на продовольствие. Уд. вес непродуктивной (гл. обр. экспортной) продукции лишь в отд. странах достигает 20—47% (напр., в Либерии, Кении, Судане, Анголе).

За годы независимости в структуре ВВП развивающихся стран А. существенно возрос (с 20% в 1960 до 37,5% в 1983) уд. вес пром-сти (см. табл. 2). Особенно быстрыми темпами развивалась горнодобывающая промышленность. В нач. 80-х гг. на её долю приходилось ок. 12% совокупного ВВП гос-в региона (в отд. странах эта доля гораздо выше, напр. в Ливии св. 50%). К нач. 80-х гг. в среднем ок. 70% стоимости экспорта приходилось на долю минерального топлива и металлов.

В 60—70-е гг. обработ. пром-сть развивающихся стран А. испытывала значит. подъём. Возросло число пр-тий и занятых в отрасли, увеличился объём произ-ва (напр., в Нигерии более чем в 4 раза, Кении в 2 раза). В ряде стран были созданы новые отрасли тяжёлой индустрии (нефтеперераб., нефтехимич., цементная, минер. удобрений и др.). Однако темпы роста обработ. пром-сти в 70-е гг. оставались на постоянном уровне — до 10%.

Табл. 2. — Отраслевая структура промышленного производства развивающихся стран Африки, 1983 (в текущих ценах)

	Всего условно чистой продукции, млн. долл.	Горнодобывающая		Обрабатывающая		Электроэнергетика		Строительство	
		млн. долл.	%	млн. долл.	%	млн. долл.	%	млн. долл.	%
Все развивающиеся страны А.	102 555	52 126	50,8	26 676	26,0	3 352	3,3	20 401	19,9
В том числе:									
основные нефтеэкспортирующие страны	84 610	49 157	58,1	17 026	20,1	2 234	2,6	16 193	19,2
прочие страны	17 945	2 969	16,5	9 650	53,8	1 118	6,2	4 208	23,5
из них:									
наименее развитые страны	5 641	978	17,3	2 815	49,9	372	6,6	1 476	26,2
по субрегионам:									
страны Сев. А.	60 051	33 086	55,1	13 702	22,8	1 707	2,8	11 556	19,3
страны Зап. А.	27 402	13 780	50,3	6 524	23,8	812	3,0	6 286	22,9
страны Вост. А.	7 907	1 078	13,8	4 598	58,9	556	7,1	1 575	20,2
страны Центр. А.	7 295	4 182	57,3	1 852	25,4	277	3,8	984	13,5

Источники: United Nations. Economic Commission for Africa. Survey of Economic and Social Conditions in Africa, 1983—1984. E/ECAC/CM.11.16. 1 April, 1985, p.p. 163—164.

Доля транспорта и связи в ВВП развивающихся стран А. в нач. 80-х гг. не превышала 6,9%. Сравнительно редка сеть путей сообщения, особенно во внутренних районах Африканского континента, слабо развиты международные трассы связи.

В экономике большинства афр. стран высока роль внеш. торговли, к-рая характеризуется неблагоприятной структурой товарооборота. Напр., $\frac{2}{3}$ стоимости экспорта стран Тропич. А. в кон. 70-х гг. приходилось на 4 товара: нефть, кофе, какао-бобы и медь. Экспорт ряда стран состоит из 2—3, а иногда одного вида минер. или с.-х. сырья. Во многих гос-вах региона значит. часть производимой товарной продукции поступает на экспорт (в Ливии, Габоне, Либерии — св. $\frac{1}{2}$). В целом за годы независимости развивающимся странам А. не удалось укрепить свои позиции в мировой торговле, а их уд. вес в экспорте с.-х. и минер. сырья (за исключением нефти) в 60—80-х гг. снизился соответственно с 9 до 5% и с 8 до 3%. Экономика гос-в региона, зависящая от экспорта сырья, страдает от низких, подверженных частым колебаниям цен на него на мировом рынке. В этих условиях всё острее встаёт вопрос об изменении существующих экономич. отношений между развитыми капиталистич. и развивающимися странами, об устранении диктата междунар. монополий на сырьевых рынках. Новым направлением внешнеэкономич. стратегии афр. гос-в стало их участие в борьбе за коренную перестройку междунар. экономич. отношений на справедливой основе.

Характер и масштабы обществ. воспроиз-ва в странах А. в осн. определяются механизмом взаимодействия их хоз. укладов, регулирующей деятельностью гос-ва и влиянием двух мировых социально-экономич. систем (капитализма и социализма). Деформирующее влияние на экономику развивающихся гос-в региона продолжают оказывать центры мирового капиталистич. х-ва. Используя навязанное афр. странам в колон. период неравноправное положение в системе междунар. капиталистич. разделения труда, иностр. монополистич. капитал продолжает осуществлять прямую (через свои филиалы) и косвенную (через мировой капиталистич. рынок) контроль над осн. хоз. ресурсами А. и

выкачивать по разл. каналам присвоения (инвестиционным и внешнеторговым) б. ч. прибавочного продукта. Только за 1970—82 иностранные монополии вывезли из А. 12 млрд. долл. в виде разл. доходов. В результате большинство афр. стран не в состоянии самостоятельно осуществлять общественное воспроизводство и вынуждено во всё больших масштабах прибегать к внеш. ресурсам. Во многих из них доля этих ресурсов в общем фонде накопления превышает 50% (в целом по региону в 1980 26,5%).

Особенность процесса обществ. воспроиз-ва во мн. афр. странах — исключительно активная роль гос-ва в распределении и перераспределении обществ. продукта и нац. дохода, в мобилизации ресурсов на цели развития. Через гос. бюджет перераспределяется до 40% совокупного ВВП гос-в А. В нач. 80-х гг. доля гос. ресурсов в фонде накопления составляла 50—55%. Возросла и норма накопления — с

16,1% до 25,7%. В ряде стран, напр. в Алжире и Ливии, этот показатель в отд. годы превышал 40%.

Развитие х-ва А. в рамках мировой системы капиталистич. х-ва характеризуется крайне неудовлетворительными итогами. По мере углубления общего кризиса капитализма и усиления экономич. и политич. экспансии империалистич. держав и их монополий экономика А. попадает во всё более неблагоприятные условия. Общее неуклонное падение цен на мировом рынке на осн. товары афр. экспорта (на нек-рые из них — до самого низкого за послевоен. годы уровня) сопровождалось в 1980—83 сокращением объёма и ужесточением условий предоставления внеш. помощи.

Новым крайне тревожным фактором стало устойчивое нарушение экологич. равновесия во мн. странах региона. В результате участвовавших с сер. 70-х гг. продолжительных засух, охвативших 24 страны Тропич. А., ежегодно из с.-х. оборота выпадает не менее 60—70 тыс. км² плодородных земель.

В этих условиях х-во А. характеризуется всё большей неравномерностью развития, общей тенденцией к замедлению темпов роста, усилению диспропорций в системе обществ. воспроиз-ва. Ср.-год. темпы прироста совокупного ВВП гос-в А. снизились с 5,8% в 60-е гг. до 5,2% в 70-е гг. (см. табл. 3). В 1983 ВВП развивающихся стран региона составил 306 млрд. долл. по сравнению с 315 млрд. долл. в 1980. В расчёте на душу нас. за этот период он понизился более чем на 10%.

Особенностью х-ва развивающихся стран в 60—70-е гг. становится увеличение различий в темпах и уровне экономич. развития, прежде всего между гос-вами Сев. и Тропич. А. По уровню валютных доходов выделилась группа стран — экспортёров нефти и природного газа — Алжир, Ливия, Нигерия и Габон. Среднегодовые темпы их экономического роста более чем вдвое превышали соответствующие показатели прочих африканских стран, особенно наименее развитых.

ВВП развивающихся стран А. в расчёте на душу нас. в 1983 в среднем составил 648 долл. (в текущих ценах), в т. ч. в осн. нефтедоб. странах с нас. 176 млн. чел. — 1184, в

Табл. 3 — Среднегодовые темпы динамики валового внутреннего продукта развивающихся стран Африки (1960—80 — в ценах 1970, 1981—83 — в ценах 1980), %

	1960—1970	1970—1980	1981	1982	1983
Все развивающиеся страны А.	5,8	5,2	-2,7	0,0	-0,1
В том числе:					
основные нефтеэкспортирующие страны	9,4	7,9	-5,6	1,0	0,3
Прочие страны	4,3	3,8	2,6	1,8	-0,9
из них:					
наименее развитые страны	4,8	3,1	5,0	1,8	0,2

Источники: United Nations, Economic Commission for Africa, 25 Years of Service to African Development and Integration, 1958—1983, s.l., s.a., p. 24; Commission Economique pour l'Afrique, Etude des Conditions Economiques et Sociales en Afrique, 1982—1983, E/CA/CM 10/4, p. 24.

остальных гос-вах (296 млн. чел.) 301 долл., в т. ч. в наим. развитых (154 млн. чел.) 220 долл.

Особо тяжёлое положение сложилось в с. х-ве. Произ-во в этой осн. отрасли афр. экономики всё больше отстаёт от потребностей быстрорастущего населения. В сер. 80-х гг. ок. 30% потребляемого в А. продовольствия ввозилось из-за границы. За 1970—83 миним. потребности афр. стран в импорте только зерна и муки возросли с 4,1 до 28,7 млн. т. При этом 24 страны уже не в состоянии оплачивать его и нуждаются в экстренной прод. помощи.

Резко (почти на 1/3) сократились экспортные доходы афр. стран. За 1980—83 внеш. долг развивающихся гос-в А. возрос с 78,2 до 150 млрд. долл., что составляет св. 44% ВВП и 180% их экспортных доходов. Только на погашение долгов и процентов по ним афр. странам в 1983 приходилось расходовать до 1/4 своей валютной выручки по сравнению с 10,7% в 1980. Суммарный дефицит их платёжного баланса в 1983 превысил 13,5 млрд. долл.

Тяжёлым бременем на экономику афр. стран ложится навязываемая империалистич. державами гонка вооружений. С 1956 по 1980 воен. расходы развивающихся гос-в региона возросли почти в 20 раз и составили ок. 11,0 млрд. долл. (в постоянных ценах 1973). В нач. 80-х гг. среднегодовые темпы прироста военных затрат в полтора раза превышали темпы прироста валового внутреннего продукта.

В условиях нарастания кризисных явлений в экономике большинства афр. стран и непрерывного роста цен на предметы первой необходимости ухудшается положение широких слоёв нас. Св. 300 млн. африканцев (70% нас. региона) живёт на грани или в условиях крайнего обнищания. Массовая нищета, голод, болезни принимают характер подлинных нар. бедствий. Десятки миллионов людей фактически обречены на вымирание.

Выход из создавшейся экономич. ситуации развивающейся страны А. видят в осуществлении совместной стратегии социально-экономич. развития при опоре на собств. силы и в перестройке междунар. экономич. отношений на справедливой, демократич. основе. Такой подход нашёл отражение в Монровийской программе (1979) и в *Лагосском плане действий* (1980), к-рые определяют пути развития А. на период до 2000 г. Отвергаются навязываемые развитыми капиталистич. странами концепции, ставящие экономич. развитие гос-в региона в прямую зависимость от увеличения их экспорта, участия в междунар. обмене в качестве поставщиков сырья и покупателей пром. товаров.

В 70—80-е гг. в А. получили развитие межгосударственные экономич. союзы, охватывающие осн. аспекты взаимных экономич. отношений. Ставится задача формирования в афр. странах взаимодополняющих экономич. структур в соответствии с многосторонними межгос. соглашениями, что в перспективе будет способствовать экономич. интеграции всего региона. С этой целью предполагается осуществить согласование национальных планов развития энергетики, пром-сти, с. х-ва, транспорта.

Многие афр. гос-ва связывают перспективы достижения своей экономич. независимости с расширением экономич. и научно-технич. сотрудничества с СССР и др. странами социалистич. содружества на равноправной взаимовыгодной основе

Выбор афр. странами общих направлений выхода из кризиса и конкретных мер экономич. политики затрагивает интересы иностр. монополий. На словах соглашаясь с осн. выводами Лагосского плана действий, империалистич. гос-ва стремятся усилить свои экономич. позиции в А. и препятствуют любым попыткам перестройки междунар. экономич. отношений между развитыми капиталистическими и развивающимися странами.

В условиях непрерывно ухудшающегося экономич. положения и кр. неудач в реализации планов развития мн. афр. гос-ва, в основном страны капиталистич. ориентации, с сер. 80-х гг. всё больше стремятся искать выход из кризисной ситуации не на основе коллективных усилий, а в расчёте на крупномасштабную помощь стран Запада. Более половины гос-в континента приступили к выполнению т. н. программ стабилизации, разработанных МВФ и МБРР. Гос. экономич. политика корректируется в направлении свёртывания или ограничения роли гос. сектора, большей опоры на частную инициативу, предоставления ещё больших льгот и привилегий иностр. капиталу.

В то же время большинство стран социалистич. ориентации осуществляют курс на освобождение от засилья иностр. монополий и достижение полной экономич. независимости, ограничение частнопредпринимательских элементов в экономич. и социальной сферах, усиление роли в интересах сектора, проведение аграрных преобразований в интересах широких крестьянских масс и развёртывание кооп. движения на демократич. началах. *Л. В. Гончаров, А. А. Сорочкин.*

Государственный сектор

Рост масштабов и роли государственного сектора (Г. с.) — одна из важнейших закономерностей развития стран А. Г. с. включает орг-ции и пр-тия, принадлежащие гос-ву и функционирующие под его управлением. Гос-во осуществляет свою деятельность в двух осн. направлениях: произ-во и реализация товаров и услуг (гос. предпринимательство); контроль и регулирование экономич. и социальной деятельности (включая планирование). Нек-рые гос. орг-ции и пр-тия совмещают предпринимательскую и контрольно-регулирующую функции. Кроме того, во многих странах имеются орг-ции и пр-тия, принадлежащие неск. гос-вам и действующие обособленно от нац. Г. с. В регионе преобладают автономные орг-ции, ведущие предпринимательскую деятельность. Неавтономные орг-ции и пр-тия занимаются сбором и обработкой экономич. и др. информации, выдачей лицензий на тот или иной вид хоз. деятельности и т. п., осуществляют услуги некоммерческого характера, обслуживают нужды самого гос-ва (казначейства, монетные дворы, ф-ки военной амуниции, организации транспорта и связи и т. д.). Для большинства организаций и предприятий Г. с. характерна акционерная форма: компании и т. н. уставные (или статутные) корпорации. Среди последних выделяются (гл. обр. в бив. брит. колониях) корпорации развития — кр. многоотраслевые орг-ции холдингового типа, контролирующие деятельность неск. десятков компаний. Напр., в Замбии корпорация «ЗИМКО» объединяет б. ч. гос. компаний в добывающей и обработ. пром-сти, а также в сфере финансов. Некорпорированные орг-ции Г. с. представлены разл. агентствами, бюро и управлениями. Напр., в Марокко гос. участие в развитии пром-сти осуществляется через три управления: ОДИ — для обрабатывающей, БРПМ — для добывающей (без фосфатной) пром-сти и ОШФ — для добычи и переработки фосфатов. Акционерная форма сближает соотв. гос. орг-ции с частными и способствует появлению смешанных гос.-частных компаний. В большинстве стран в состав Г. с. официально включаются только те смешанные компании, где гос-во имеет контрольный пакет акций, составляющий, как правило, более 1/2 оплаченного капитала компании. Напр., в Кении в 1981 насчитывалось 27 гос. и 36 (с контрольным пакетом акций у гос-ва) смешанных компаний.

В странах социалистич. ориентации (Алжир, Ангола, Конго, Мозамбик, Танзания, Эфиопия и др.) в руках гос-ва сосредоточены ключевые отрасли экономики. В странах, развивающихся в направлении к капитализму (БСК, Габон, Камерун)

рун, Кения, Марокко, Сенегал и др.), гос-во стимулирует прежде всего рост местного частного капитала. Гос. предпринимательство используется гл. обр. в тех отраслях, освоение к-рых местным частным предпринимателям не под силу. Участие гос-ва в экономике этих стран осуществляется в осн. через капиталовложения в смешанные компании с контрольным пакетом акций у частного, гл. обр. иностр., капитала, что ведёт к росту частнокапиталистич. сектора.

Исходной базой развития Г. с. в освободившихся странах А. был переход в руки гос-ва собственности бывшей колон. администрации. В ряде стран в Г. с. вошли плантации экспортных культур, созданные в осн. во время 2-й мировой войны (Камерун, Бенин, Нигерия, Танзания, Уганда и др.). Многие гос-ва стали собственниками пр-тий по первичной переработке экспортной продукции, производимой в мелких х-вах. Национализация была характерна для нач. этапа развития освободившихся стран. В 1960-х — 1-й пол. 70-х гг. она охватила гл. обр. компании, принадлежавшие частному капиталу быв. метрополий, а лозже — и др. развитых капиталистич. стран. В большинстве стран национализации подверглись недра, леса и воды, а также ведущие звенья производств. инфраструктуры, кредитно-банковской системы и добывающей пром-сти. Так, в 1969—79 были в осн. национализированы добыча нефти и газа в Алжире, нефти — в Египте, Ливии и Нигерии, добыча и переработка редких и цветных металлов — в Замбии, Заире, бокситов — в Гане, Гвинее и алмазов — в Гане, Сьерра-Леоне и Заире, фосфатов — в Того и Сенегале, золота — в Гане. Процесс перехода к гос-ву этих отраслей был длительным; кр. частные компании, как правило, национализировались путём выкупа вначале небольшой части акций, дающей гос-ву лишь право участвовать в управлении компанией совместно с её частными владельцами. В Замбии, напр., национализация компаний по добыче меди заняла 10 лет. Наиб. размеров национализация достигла в Египте (1961—64), Гвинее (1961—62), Танзании (1967—68), Алжире (1967—1972), Эфиопии (1975—76) и привела к переходу в руки гос-ва кр. и ср. частных пр-тий во всех важнейших отраслях экономики, включая обрабат. пром-сть, с. х-во и торговлю. В странах капиталистич. ориентации национализации подверглась в наиб. степени добывающая пром-сть, в др. отраслях практиковалось гл. обр. приобретение акций иностр. компаний, имеющее целью гл. обр. увеличение бюджетных доходов, но не расширение масштабов Г. с. Осн. способом расширения Г. с. в таких странах, как Заир, Нигерия, Уганда, стала «африканизация» нек-рых отраслей экономики: собственностью многих иностр. компаний, действовавших в этих отраслях, не была выкуплена местным частным капиталом, и её временно приобрело гос-во, с целью последующей перепродажи местным предпринимателям.

В 1970—80-е гг. осн. путём роста Г. с. стало расширение существующих, а также организация и стр-во новых гос. пр-тий. В большинстве афр. стран за годы независимости были созданы центр. банки, ин-ты долгосрочного кредитования, пром. пр-тия по произ-ву стройматериалов, нефтепродуктов, нек-рых потребительских товаров, орг-ции по регулированию и стимулированию развития пром-сти и с. х-ва, экспортно-импортные компании и др. Многие гос-ва (Нигерия, Замбия, Сенегал, БСК и др.) создавали плантации по выращиванию прод. культур, скотоводч., сортоиспытательные и демонстрац. фермы.

В сфере материального произ-ва и товарно-ден. обращения новые пр-тия создаются преим. в форме смешанных компаний с контрольным пакетом акций у гос-ва и участием в качестве партнёров иностр. компаний, на долю к-рых приходится проектирование, сооружение и налаживание функционирования нового пр-тия. Часто иностр. партнёрам передаётся управление пр-тием и сбыт экспортной продукции. Орг-ции и пр-тия, принадлежащие совместно неск. афр. гос-вам, создавались преим. в финансово-кредитной системе, сфере пром. произ-ва и инфраструктуры. В одних (напр., АБР) участвуют все или большинство развивающихся стран А., другие созданы на субрегиональной или двусторонней основе.

В нач. 80-х гг. в большинстве афр. стран в Г. с. находилась преобладающая часть производств. и социальной инфра-

структуры. в т. ч. весь ж.-д. и воздушный транспорт, б. ч. произ-ва и распределения электроэнергии и газа, городское коммунальное х-во, кр. оросительные системы, общеобразовательные школы и вузы, лечебные учреждения общего профиля. На Г. с. приходится значит. часть внутр. оптовой и внеш. торговли: закупки и экспорт важнейших видов с.-х. продукции (напр., в Сенегале и Нигере — арахис, в Гане и Эфиопии — кофе и какао-бобы, Зимбабве и Кении — кукуруза), древесины (Габон, Гана, Камерун, Конго), продуктов первичной переработки (напр., в Египте, Мали, Судане, Чаде — хлопок-волокно и хлопковое семя, в Конго, Бенине — пальмовое ядро). Гос. торговые пр-тия имеют преим. право на импорт и оптовое распределение многих товаров широкого потребления, а также минер. удобрений, химикатов, сортовых семян для с. х-ва. В нач. 1980-х гг. на пр-тия Г. с. добывалось более $\frac{3}{4}$ продукции горнодобывающей пром-сти Алжира, Египта, Марокко, Сенегала, Танзании, Эфиопии. В обрабатывающей пром-сти позиции Г. с. менее значительны. В большинстве стран в нём сосредоточены первичная обработка минер. продукции гос. пр-тий (обогащение руд, выплавка металлов) и многих видов экспортного с.-х. сырья (очистка хлопка, сушка кофе и т. д.), а также лесопиление и произ-во стройматериалов; полностью или частично государственными являются и машиностроительные пр-тия, нефтеперераб. з-ды. Незначительны позиции Г. с. и в с. х-ве; исключение составляют Алжир, Ангола, Замбия, Сан-Томе и Принсипи и Судан. Так, в Алжире на долю т. н. сектора социалистич. пр-тий (реорганизованные, самоуправляемые и кооперативные х-ва), составной части Г. с., приходится $\frac{2}{3}$ валовой продукции этой отрасли.

В целом Г. с. играет более важную роль в странах социалистич. ориентации, в к-рых есть целые отрасли, принадлежащие гос-ву. В Алжире на его долю приходится ок. 80% ВВП, Гвинее — 50%, Мозамбике — 45% (1981). Масштабы и роль Г. с. значительны в странах, где пр-ва проводят активную гос.-капиталистич. политику. В Замбии, Марокко и Тунисе его доля в ВВП составляет от 38 до 50% (1981). В странах, ранее развивавшихся по пути социалистич. ориентации (Египет, Гана, Мали, Судан), Г. с. сохраняет ведущие и во многом самостоят. позиции в экономике и социальной сфере. В большинстве стран, идущих по пути капиталистич. развития, позиции Г. с. заметно слабее. Его уд. вес в ВВП в ср. в 3—4 раза ниже аналогичного показателя для стран социалистич. ориентации и составляет 15—20%. Преобладают орг-ции и пр-тия, занятые преим. организационно-технич. и финанс.-экономич. обслуживанием частнох. предпринимательства. Пр-тия в сфере материального произ-ва и товарно-ден. обращения, как правило, немногочисленны, и Г. с. является разновидностью гос. капитализма.

В процессе развития Г. с. сталкивается с серьёзными проблемами, одна из к-рых — относительно низкая экономич. эффективность (и даже убыточность) гос. пр-тий в сравнении с частными. Вместе с тем имеются и прибыльные гос. пр-тия. Многие афр. пр-ва прилагают усилия к повышению экономич. эффективности Г. с. (Алжир, БСК, Конго, Мали, Эфиопия и др.). С этой целью проводились реформы организац. структуры Г. с., направленные на повышение хоз. самостоятельности производств. компаний и входящих в них пр-тий, упорядочение цен на производимую продукцию, сокращение численности персонала и т. п. Отдельные убыточные орг-ции и пр-тия полностью или частично продаются частному (в осн. национальному) капиталу. С. А. Бессонов.

Иностраный капитал

Ввозу на континент капитала в осудной и предпринимательской формах исторически предшествовала деятельность кр. торг. компаний, осуществивших вывоз из А. рабов, слоновой кости, пряностей. Колон. раздел А. в кон. 19 в. стимулировал иностр. инвестиции производств. назначения. Кр. капиталовложения были сделаны в разведку и добычу полезных ископаемых в странах, богатых м-ниями цветных и драгоценных металлов (ЮАС, Родезия, Бельгийское Конго). В 1930—40-е гг. частный предпринимательский капитал начал в значит. масштабах экспортироваться из метрополий в те страны континента, где были обнаружены

источники минер. сырья и плодородные земли, пригодные для ведения плантац. х-ва.

В колон. период наиб. сильные экономич. позиции в А. занимала Великобритания. В 1870—1936 в брит. колонии было вложено ок. 1 млрд. ф. ст. (77% всех иностр. инвестиций в А.); из них ок. 500 млн. ф. ст. в ЮАС; 110 млн. в Сев. и Юж. Родезию и Ньясаленд; 120 млн. в Зап. А. и 190 млн. в Вост. А. В кон. 19 — нач. 20 вв. в А. стали вывозить капитал Франция, Германия, Бельгия, Португалия, имевшие здесь колон. владения. Осн. инвестиции были сделаны в добывающую пром-сть, ж.-д. транспорт и др. инфраструктуру, финансы и торговлю.

После 2-й мировой войны в условиях начавшегося распада колон. системы произошли существенные изменения в структуре и направлениях экспорта капитала в А. Ослабевали позиции стран-метрополий, усиливалась экспансия монополистич. капитала США, Нидерландов, Италии, а позднее ФРГ, Японии, возрастала роль капиталовложений непосредственно в сферу произ-ва освободившихся стран. Повышалось значение прямых предпринимательских инвестиций, к-рые, в отличие от портфельных капиталовложений, предполагают владение не менее чем 25% акц. капитала иностр. компании, что обеспечивает прямой контроль над ней. Произошел отход и абс. рост иностр. сектора в экономике. Одновременно падал удельный вес вывоза частного ссудного капитала.

Видное место в экспансии иностр. капитала в А. занимает гос. ссудный капитал. Займы на межгос. двусторонней и многосторонней основе поступают по каналам междунар. капиталистич. кредита и программ «помощи», осуществляемых гос-вами Запада в рамках ОЭСР, а с 1970-х гг. странами ОПЕК. Гос. ссудный капитал является осн. источником валютных средств, обеспечивающих осуществление расширенного воспроиз-ва в наим. развитых странах (Чад, Буркина-Фасо, Уганда, Мали, Судан и др.). Уд. вес внеш. ресурсов в ежегодных капиталовложениях этих стран — 60—80%. Программы иностр. «помощи» являются важным каналом мобилизации ресурсов для балансирования системы внеш. расчётов и в др. афр. странах (Марокко, БСК, Египет и др.).

Важную роль в кредитовании афр. стран играют междунар. финансовые организации МБРР, МАР, МВФ и др. Общая сумма займов, предложенных МБРР и МАР странам А., составила к сер. 1982 21,3 млрд. долл. (2,5 млрд. долл. в 1970), в т. ч. кредиты МАР за эти годы возросли с 0,55 млрд. долл. до 7,7 млрд. долл. МВФ предоставлял странам А. в 1980—83 кредитов на сумму в среднем св. 1,5 млрд. долл. в год (0,5 млрд. долл. в 1978—79). Из европ. фондов (ЕФР и ЕИБ) во 2-й пол. 70-х гг. поступало ок. 1 млрд. долл. в год, из стран ОПЕК — 1,4—2,8 млрд. долл. (до 80% — в араб. гос-ва А.). Рост уд. веса гос. и частных кредитов и займов в экспорте иностр. капитала в 70-е гг. обусловлен как сокращением части капиталовложений в связи с национализацией собственности кр. монополий в ряде стран А., так и низким уровнем их хоз. развития, создающим определённые препятствия для вложений частного предпринимательского капитала.

В 70-е гг. в А. в особенно широких масштабах поступает частный ссудный капитал, в первую очередь банковский. Инвестиции капиталистич. банков в А. возросли за 1967—80 в 112 раз (см. табл. 4). Дорогостоящие займы междунар. банков, частные экспортные кредиты к нач. 1980-х гг. становятся одним из существенных компонентов гос. задолженности стран А. Снижение уд. веса прямых частных капиталовложений в совокупном экспорте капитала в А. не означает ослабления контроля кр. монополистич. капитала над экономикой афр. стран. Прежние колон. компании уступают место более мощным монополистич. объединениям — ТНК. Позиции ТНК в сфере предпринимательской деятельности в А. в 80-х гг. расширились в результате создания многими афр. странами смешанных гос.-частных компаний и предоставления иностр. частному капиталу ряда гарантий и льгот. В Нигерии, Заире и Гане ТНК владеют соответственно 70%, 60% и 50% акц. капитала пр-тий обрабат. пром-сти (в отд. отраслях — 90—97%). В БСК доля иностр. капитала в пром. секторе — 70%.

Табл. 4. — Иностранные инвестиции в развивающихся странах Африки, млрд. долл.

	1967	1972	1976	1978	1980
Инвестиции, всего	15,6	25,6	58,6	94,5	120,9
В том числе:					
Частные	8,9	14,0	28,6	46,7	56,7
из них:					
прямые	6,6	9,4	9,7	11,1	...
экспортные кредиты ¹⁾	1,4	2,5	7,5	10,6	10,6
займы банков ²⁾	0,3	1,2	10,4	24,2	33,6
прочие займы ¹⁾	0,6	0,9	1,0	0,8	1,4
Государственные	6,9	11,6	30,0	47,6	64,2
из них:					
на двусторонней основе ¹⁾	5,8	8,6	21,1	32,0	41,2
займы международных организаций	1,1	3,0	8,9	15,8	23,0

¹⁾ Данные о суммарной непогашенной задолженности по займам и кредитам.

Источники: Development Cooperation, Efforts and Policies of the members of the Development Assistance Committee, 1974, Review, p. 1944, 1978, Review, pp. 244—246, 1980, Review, p. 165; World Bank Annual Report 1974, pp. 83, 1978, pp. 124—125, 1980, pp. 134—135, 1982, pp. 134—136.

ТНК занимают важные позиции как в базовых отраслях экономики, так и в таких сферах, как страхование и туризм. Страховые компании в Габоне, Кении, Либерии, Малави, Зимбабве, Сенегале, Чаде на 80 — 100% контролируются иностр. капиталом, в Камеруне, на Маврикии, в Тунисе — на 60—80%, в Нигерии, Уганде, Сьерра-Леоне — на 20—40%, ТНК контролируют ок. 20% всех отелей в А.

Под контролем монополистич. капитала находится знач. часть внутр. и внеш. торговли А. В странах Тропич. А., входящих в зону франка, важную роль в этой сфере сохраняет «большая тройка» — франц. монополия «КФАО», франко-швейцарская компания «СКОА» и англо-голл. концерн «Юнилевер». Они являются осн. покупателями кофе, какао-бобов и др. тропич. продуктов. Импорт и продажа нефтепродуктов на внутр. рынке мн. афр. стран находятся под контролем амер. и зап.-европ. нефтяных монополий.

Сумма прямых иностр. инвестиций в экономику стран А., произведённых преим. ТНК, достигла к 1981 15,5 млрд. долл. На А. приходится примерно 20% всех филиалов ТНК, действующих в развивающихся странах. Ведущие позиции в экспорте капитала в А. удерживают Великобритания и Франция. Б. ч. прямых вложений англ. частного капитала сосредоточена в Нигерии, Зимбабве, Кении и Гане (62—63% англ. инвестиций). Активно действует англо-голл. нефт. концерн «Шелл Бритиш петролеум». Кр. активы принадлежат англ. монополиям в горнодоб. пром-сти (добыча бокситов в Гане, фосфатов в Марокко и Тунисе и др.). Широко представлен англ. капитал в обработ. пром-сти: компания «Юнайтед Африка» контролирует ок. 70 пр-тий в Нигерии и Гане (произ-во текст. изделий, цемента, пиломатериалов, резинотехнич. изделий, продуктов питания); многоотраслевая компания «Лонро» имеет пр-тия в 20 афр. странах; разветвлённая сеть филиалов у брит. монополий «Бритиш Лейленд» (сборка автомобилей), «Гиннес» (произ-во пива и др. напитков), «Тейт энд Лайл» (сахар), «Данлоп» (автомоб. шины).

Прямые инвестиции Франции (без учёта реинвестиций прибыли франц. компаний) превышают 3 млрд. долл. (1980). На А. приходится ок. 70% всех видов «помощи» Франции развивающимся странам. Франц. монополистич. капитал сохранил сильное экономич. влияние в Тропич. А. Доля франц. частных прямых инвестиций в общей сумме иностр. капиталовложений (1980, %): в Нигере 95,7, ЦАР 91,8, Сенегале 87,4, БСК 80. Франц. корпорация владеют цем., текст., муком., сах., пивоваренными пр-тиями в Габоне, Сенегале, БСК, Камеруне и др. странах зоны франка; участвуют в междунар. консорциумах в области добычи пол. ископаемых в А. (нефть, уран и др.).

В 60-х — 1-й пол. 70-х гг. инвестиции США в Алжире, Ливии, Нигерии значительно сократились в связи с национализацией имущества амер. нефт. компаний. С кон. 70-х гг. амер. частные прямые капиталовложения стали возрастать, и в 1982 США вышли на 1-е место по объёму прямых инвестиций в афр. гос-вах — 7,5 млрд. долл. (в т. ч. в ЮАР — 2,5 млрд. долл.). Значит. часть этих инвестиций концентрируется в Нигерии, Либерии, Гвинее, Габоне и Ливии. Усили-

лось влияние США в Египте, в результате чего возрос приток амер. частного капитала в экономику этой страны (1,3 млрд. долл. в 1982).

Прямые частные инвестиции ФРГ в развивающиеся страны А. за 1966—82 выросли с 0,1 до 1,3 млрд. долл., Японии с 0,02 до 2,5 млрд. долл. Предпринимательские инвестиции ФРГ направляются гл. обр. в обработ. пром-сть; Японии — в нефть и горнодобывающую.

Одна из особенностей экспорта иностр. государственно-монополистич. капитала в А. — широкое использование многонац. консорциумов для реализации кр. проектов в горнодоб. пром-сти. Так, в Габоне действует междунар. консорциум по добыче марганца «КОМИЛОГ», в к-ром принимают участие амер. корпорация «Юнайтед стейтс стил» (44,1% капитала), франц. геологич. служба БРЖМ (19,8%), франц. компании «Компани де Мокта» (17%) и «Сосьете оксилер дю манганиз де Франсвил» (9%), пр-во Габона (10%). Для освоения уранового м-ния в Нигере (р-н Акута) создана «Компани миньер д'Акута» («КОМИНАК»), с участием комиссариата по атомной энергии Франции (34% капитала), японской «Оверсис урейньюм рисёрчис дивелопмент» (25%) и др. монополистич. групп.

В 70—80-х гг. типичной формой деятельности иностр. частного капитала в А. становится смешанное предпринимательство. В Центр. и Юж. А. ряд таких компаний был создан англ. фирмой «Танганьика консешенс», монополиями «Бритиш мотор», «Бритиш петролеум», «Лейленд мотор». В Зап. А. действуют англ. фирма «Юнайтед Африка», создавшая ряд смешанных компаний в Нигерии, французские «Пешине», «Гран мулен де Пари», гос.-монополистич. объединение «Рено» и др.

В нач. 80-х гг. ок. $\frac{2}{3}$ всех прямых иностр. инвестиций было сосредоточено в горнодоб. пром-сти. Поскольку мн. афр. гос-ва установили контроль над добычей и первичной переработкой сырья, ТНК пытаются обеспечить себе прочные позиции в сфере конечной переработки, транспортировки и сбыта продукции, используя своё монопольное положение потребителей сырья на мировом рынке, кадровые, финанс. и технологич. затруднения афр. гос-в. Так, в 80-е гг. прибыли нефтяных ТНК оказались значительно выше, чем во времена их полного контроля над добычей нефти в А. Только система договоров о предоставлении афр. странам услуг обеспечивает ТНК прибыли, соизмеримые с теми, к-рые доставались им прежде от первичной добычи нефти. Многие нац. сырьевые компании в А. сохраняют связи с ТНК, заключая с ними соглашения об управлении, договоры о помощи в области технич. и торг. политики.

В 70-е гг. возросли инвестиции ТНК в обработ. пром-сть А. Прямые капиталовложения США в эту отрасль (ок. 0,5 млрд. долл.) в 1982 увеличились почти в 5 раз по сравнению с 1970, а их доля в совокупных инвестициях (9,2%) — вдвое. Иностр. частный капитал направляется гл. обр. в отрасли, производящие продукцию потребительского назначения и использующие несложную технологию и низкоквалифицированную рабочую силу (пищевкус., кож.-обув., текст. отрасли, бытовую химию, сборку автомобилей и т. п.).

Растущая экспансия иностр. капитала в страны А. увеличивает отток финанс. ресурсов, лишая африканские гос-ва существенной части создаваемого нац. дохода. По данным ЮНКТАД, в 1975—81 отток капитала в виде прибылей на прямые инвестиции из Нигерии составил 4,6 млрд. долл. (приток инвестиций — 2,1 млрд. долл.). Растущий отток доходов на иностр. капиталовложения усугубляет проблемы внеш. задолженности стран А., отрицательно отражается на их платёжных балансах.

Привлекая иностр. капитал в интересах экономич. развития, афр. страны стремятся ограничить его деятельность определ. финанс., отраслевыми, терр. и политич. рамками. В кон. 1960—70-х гг. мн. страны провели ряд мер по ограничению деятельности монополий — от принятия законов, регулирующих их операции, до частичной и полной национализации собственности (см. раздел «Государственный сектор»). Вместе с тем в нек-рых странах А. (БСК, Габон, Камерун, Кения, Либерия, Сенегал, Тунис, Египет) благоприятный инвестиц. климат обеспечивает значит. приток новых иностр. капиталов. Мн. страны А. активно участвуют в раз-

работке в рамках ООН «Кодекса поведения» ТНК, направленного на междунар. регламентацию деятельности монополистич. капитала.

Г. Е. Рошин.

Промышленность

Энергетика. Достоверные запасы топливно-энергетич. сырья в А., по оценке Мировой энергетич. конференции (1980), превышают 60 млрд. т условного топлива. По данным на нач. 1982, в недрах континента сосредоточено 11% нефти капиталистич. и развивающихся стран; 10,6% природного газа; 80% достоверных запасов урана (в пересчёте на U_2O_3). Ресурсы углей невелики — 274,3 млрд. т, из них измеренные 125,1 млрд. т (1980). На долю афр. гос-в приходится ок. $\frac{1}{3}$ гидроресурсов капиталистич. и развивающихся стран. Произ-во атомной энергии в А. в нач. 80-х гг. не имело коммерч. значения. В ряде стран, особенно в зоне Сахеля, сохраняют значение традиц. виды топлива — дрова и древесный уголь.

Осн. запасы нефти сосредоточены в Ливии, Нигерии, Алжире, Габоне, Египте, природного газа — в Алжире, Ливии, кам. угля — в ЮАР. Наиб. обеспечены гидроресурсами Заир, Мозамбик, Мадагаскар, ряд стран Зап. и Сев.-Вост. А. Неравномерность размещения энергоресурсов оказывает существенное воздействие на развитие топливно-энергетич. х-ва и его важнейшей части — электроэнергетики.

Афр. страны испытывают серьёзные трудности при обеспечении потребности экономики в энергии. В нач. 80-х гг. примерно в $\frac{1}{3}$ гос-в отсутствовало произ-во пром. энергоресурсов. В ряде стран оно не достигло и $\frac{1}{10}$ внутр. потребления. Ряд гос-в А. вынужден в значит. объёмах импортировать энергоресурсы (преим. нефть и нефтепродукты).

Табл. 5. — Топливо-энергетический баланс развивающихся стран Африки, млн. т условного топлива.

	1960		1970		1982	
	произ-во	потребление	произ-во	потребление	произ-во	потребление
Твёрдое топливо (уголь и лигнит)	5,1	6,1	5,0	6,6	4,7	7,6
Жидкое топливо	20,2	18,3	426,6	32,4	337,6	79,3
Природный газ	0,03	0,03	2,6	0,5	31,6	17,9
Гидроэнергия	0,9	0,9	3,1	3,0	380,4	111,1
Всего	26,23	25,33	437,3	42,5	754,3	215,9

Источники: Yearbook of World Energy Statistics 1980, N. Y., 1981, Yearbook of World Energy Statistics 1982, N. Y., 1984.

По данным ООН, в 1980 чистый импорт первичных энергоресурсов в 36 афр. стран, не имеющих собственных нефтепромыслов, составил 28 млн. т условного топлива, а их экспорт из нефтедобывающих стран, гл. обр. в США и Зап. Европу, превысил 390 млн. т.



Начиная с 1960-х гг. в регионе быстрыми темпами развивается электроэнергетика. В 1960 в развивающихся странах А. было произведено 15 млрд. кВт·ч электроэнергии, в 1980-е гг. её произ-во возросло в 6 раз, составив 92 млрд. кВт·ч. Однако потребление на душу населения остаётся самым низким в мире (182 кВт·ч в 1980); только в Замбии, Ливии и Мозамбике в нач. 1980-х гг. оно превышало 1000 кВт·ч, во мн. странах не достигало и 100 кВт·ч.

Общая установленная мощность электростанций развивающихся стран А. выросла в 1982 по сравнению с 1970 почти в 2 раза (см. табл. 6).

Табл. 6. — Установленные мощности электростанций в Африке, млн. кВт

	Африка в целом			Развивающиеся страны		
	ТЭС	ГЭС	Всего	ТЭС	ГЭС	Всего
1970	16,651	7,508	24,159	6,112	7,471	13,583
1975	21,631	9,577	31,208	7,530	9,380	16,910
1982	34,898	13,981	48,909	12,396	13,409	25,835

Источник: Yearbook of World Energy Statistics, 1982, N. Y., 1984.



С 1950-х гг. началось освоение богатых гидроресурсов континента: стр-во ГЭС Оуэн-Фолс на р. Нил в Уганде, ГЭС Кариба на р. Замбези в Замбии и Зимбабве. В 60—70-е гг. вступили в строй Асуанские ГЭС (мощн. 350 МВт и 2100 МВт) в Египте, ГЭС Эр-Росейрес (210 МВт) в Судане, Акосомбо на р. Вольта (912 МВт) в Гане, Каинджи на р. Нигер (800 МВт) в Нигерии, Инга на р. Конго (1750 МВт) в Заире, Кабора-Басса на р. Замбези (2000 МВт) в Мозамбике и др. В результате ГЭС стали ведущими по установленной мощности и произ-ву электроэнергии во многих странах А. По темпам прироста произ-ва электроэнергии на ГЭС А. опережают др. регионы мира.

Важную роль играют тепловые электростанции; в 15 странах они являются единственным источником пром. электроэнергии. В 1982 на ТЭС было выработано ок. $\frac{1}{2}$ всей электроэнергии в развивающихся гос-вах и 98% в ЮАР. Диапазон мощностей ТЭС: от неск. кВт (мелкие дизельные установки) до десятков и сотен МВт (паротурбинные и газотурбинные станции). Установленная мощность ряда ТЭС превышает 200 МВт (в Сев. А.). В нек-рых гос-вах сложилась или складываются энергосистемы (Алжир, Тунис, Египет, Судан, Эфиопия, ЮАР).

Пром. потребление электроэнергии составляет более 75%, в т. ч. ок. $\frac{1}{2}$ приходится на горнодоб. пром-сть и энергоёмкие произ-ва алюминия и меди. В Алжире, Египте, Гане, Камеруне, Заире, Замбии и Марокко на пром. цели расходуется почти 70% электроэнергии, в остальных странах пром. потребление составляет примерно 40%.

В 60—70-е гг. в большинстве стран А. гос-во взяло под свой контроль осн. часть произ-ва и распределения электроэнергии. Однако иностр. капитал ещё сохраняет важные позиции в отрасли. К нач. 80-х гг. осн. электроэнергетич. стр-во осуществлялось с участием франц., англ., канад. и зап.-герм. монополий.

Экспорт электроэнергии в кр. масштабах осуществляет только Мозамбик: со станции Кабора-Басса в ЮАР — 13 млрд. кВт·ч (1980). В небольших количествах электроэнергия экспортируется из Уганды в Кению и из Ганы в Бенин и Того.

В. К. Лоспелов.

Горнодобывающая промышленность. А. занимает одно из ведущих мест в мире по запасам и добыче мн. ценных видов минер. сырья и топлива (см. табл. 7 и раздел Физико-географический очерк, Полезные ископаемые). Горнодоб. пром-сть (Г. п.) — технически наиб. оснащённая отрасль х-ва региона. Она играет важную роль в сфере пром. произ-ва, способствует увеличению темпов экономич. роста и объёма экспорта (вывозится до 90—100% добываемого сырья). После 1950-х гг. в отрасли произошли существенные сдвиги, связанные гл. обр. с освоением нефтегазовых ресурсов Сев. и Зап. А., м-ний жел. руд, бокситов, фосфатного сырья и урана в Зап. А., марганцевой руды в Центр. А. За 50—80-е гг. стоимость продукции отрасли выросла почти в 20 раз. Однако развитие отрасли подвержено значит. колебаниям и спадам, характерным для мирового капиталистич. х-ва, в зависимости от которого находится Г. п. региона. Так, экономич. кризисы 70-х — нач. 80-х гг. в развитых капиталистич. гос-вах оказали отрицат. воздействие на развитие железорудной пром-сти Мавритании и Либерии, медной пром-сти Замбии и Заира.

Во многих развивающихся странах А. Г. п. составляет основу их пром. потенциала и экспорта. В 1982 на неё приходилось в Ливии 52% ВВП, в Габоне — 55%, Конго — 33%, Алжире — 30%, Ботсване — 24%.

В отрасли значит. позиции занимает иностр. капитал; в неё вложено ок. $\frac{2}{3}$ всех иностр. инвестиций, направленных в экономику афр. гос-в. Широко представлен зап.-европ. капитал, в особенности капитал бывших метрополий. Усиливается влияние амер., японских, зап.-германских монополий. Консорциум иностр. алюминиевых монополий «ХАЛКО майнинг», в к-ром ведущую роль играют амер. алюминиевые компании («АЛКОА» и др.), участвует в разработке кр. бокситового м-ния в Гвинее (р-н Боке). При участии амер. капи-

1. Плотина гидротехнического комплекса Кабора-Басса. 2. ЛЭП, связывающая ГЭС Кабора-Басса с индустриальным центром Тете. Мозамбик. 3. Гидроэнергетический комплекс Эд-Дахи. Марокко.

Табл. 7. — Добыча основных видов полезных ископаемых в Африке

	1960	1970	1983	Доля Африки в добыче несоциалистич. мира (1983), %	Доля ЮАР в общеафр. добыче (1983), %
Нефть, млн. т.	13,8	292,7	210	11,0	—
Природный газ, млрд. м ³	0,6	3,5	26,2	2,9	—
Уран ¹ , тыс. т.	5,8	3,6	14,3	38,2	42,6
Уголь, млн. т.	43,2	58,7	141,8 ²	10,0 ²	95,5 ²
Железная руда, млн. т.	15,5	56,2	46,0	11,0	36,1
Марганцевая руда, млн. т.	3,0	5,0	5,1	51,0	59,8
Титан ³ , тыс. т. ильменит	119,3	—	360,0 ⁴	8,0 ⁴	100,0 ⁴
рутил	3,3	44,0	103,0 ⁴	24,5 ⁴	50,0 ⁴
Хромиты, млн. т.	1,4	2,1	2,7	57,8	81,8
Кобальт ⁵ , тыс. т.	11,3	16,6	7,8	59,5	—
Медь ⁵ , тыс. т.	983,8	1446,1	1400,0	23,0	15,0
Никель ⁵ , тыс. т.	3,2	22,7	55,5	12,2	41,1
Вольфрам ⁶ , тыс. т.	1,0	0,9	0,7	3,1	—
Бокситы, млн. т.	1,6	3,3	12,3	19,9	—
Свинец ⁶ , тыс. т.	203,6	219,1	268,0	11,4	47,8
Цинк ⁶ , тыс. т.	267,1	265,0	296,0	6,3	46,3
Олово ⁶ , тыс. т.	21,0	20,4	10,6 ⁷	5,2 ⁷	27,5 ⁷
Ртуть, т.	6	4	383 ²	10,3 ²	—
Сурьма ⁶ , тыс. т.	13,5	19,6	10,2	33,1	89,5
Ванадий, тыс. т.	1,5	6,9	22,0	47,3	100,0
Серебро, т.	301,5	283,0	328 ⁷	3,7	69,3 ⁷
Золото, т.	724,8	1043,6	726,6	66,8	93,5
Металлы платиновой группы, т.	12,6	46,7	50,7	72,5	100,0
Алмазы, млн. каратов	26,8	35,4	37,5	83,0	26,7
Фосфатное сырье, млн. т.	11,3	19,9	32,1	34,1	8,5
Асбест, волокно, тыс. т.	312,0	511,0	503,0 ⁷	25,7 ⁷	44,5 ⁷
Графит, тыс. т.	15,2	18,9	23,6 ²	3,0 ²	—
Флюорит, тыс. т.	103,0	196,3	611,0 ⁷	20,8 ⁷	67,7 ⁷

¹ U₃O₈, ² 1982, ³ в концентратах, ⁴ 1980, ⁵ по содержанию металла в руде ⁶ WO₃, ⁷ Среднегодовые данные за 1981—82.

Источники: «Минеральные ресурсы промышленно развитых капиталистических и развивающихся стран», М., ВГФ (1965—1972); «Statistical Yearbook», N. Y., 1962—1981; «Statistical Summary of the Mineral Industry», L., 1960—1980; «Mining Annual Review», L., 1960—1984; «Mineral Yearbook», vol. 1—4, W., 1950—1980; «Mineral Industry in Africa», W., 1976; «Yearbook of Industrial Statistics», N. Y., 1976—1982; «Minerals Handbook 1984—1985», L., 1984.

тала («Бетлехем стил») ведётся добыча жел. руды в Либерии, хромитов в Зимбабве («Юнион карбайд»), марганцевой руды в Габоне («Юнайтед стейтс стил»), цветных и редких металлов в Центр. и Юж. А. (см. раздел Иностраный капитал).


Полная и частичная национализация в Г. п., создание гос. сектора и смешанных компаний способствовали усилению гос. контроля над добычей и сбытом сырья. Так, в Алжире гос. орг-ция «СОНАТРАК» контролирует полностью газовую пром-сть и св. 90% добычи нефти, гос. компания «СОНАРЕМ» — добычу жел. и др. руд. В Гвинее гос-ву принадлежит созданный при участии СССР бокситовый комплекс в р-не Киндиа (мощн. 2,5 млн. т бокситов), а также 49% акций бокситодоб. компаний — «ФРИГИА», «Компани де боксит де Гине» и др. В Ливии гос. компания «ЛИНОКО» контролирует св. 70% добычи нефти (см. раздел Государственный сектор).

В освоении ресурсов, становлении и укреплении гос. сектора в горнодоб. и связанных с ней отраслях х-ва, подготовке нац. кадров большую помощь оказывают СССР и др. социалистич. страны (см. раздел Внешнеэкономические связи).

Топливо-энергетическая пром-сть. В структуре Г. п. с нач. 1960-х гг. возросло значение топливно-энергетич. отраслей, гл. обр. нефтегазовой и уранодобывающей, занявших значит. позиции в несоциалистич. мире.

Нефть. Открытие и освоение нефтегазоносных площадей в Сахаро-Ливийском басс. (гл. обр. Ливия, Алжир), в зоне Гвинейского зал. (гл. обр. Нигерия) в 60-х — нач. 70-х гг. выдвинули А. на 3-е место среди нефтедоб. р-нов несоциалистич. мира. К 1983 в А. насчитывалось 13 нефтедоб. стран, на долю к-рых приходилось 10—12% нефти, добываемой в несоциалистич. мире. 1-е место по добыче нефти в А. занимает Нигерия (61 млн. т в 1983, или ок. 1/3 общеафр. добычи); основные промыслы в юж. пров. — Окан, Бому и др. На 2-м месте стоит Ливия (м-ния Серир, Насер, Самах, Интисар и др.; 49 млн. т в 1983, или 23% общеафр. добычи), располагающая наиб. крупными запасами. 3-е и 4-е





места занимают Египет и Алжир, добывая соотв. 36 и 32 млн. т в 1983. В меньших количествах добыча нефти ведётся в Габоне, Анголе, Тунисе, Конго, Камеруне, Заире. На рубеже 1970—80-х гг. доля А. в мировом экспорте нефти составляла 17—18%.

Природный газ. Св. 90% разрабатываемых м-ний сосредоточены на терр. Алжира, Ливии, Египта и Нигерии. Наиб. высокими темпами газодобыча развивается в Алжире (6,3 млрд. м³ в 1975 и 22,0 млрд. м³ товарного газа в 1983, или св. 70% общеафр. добычи) на базе крупнейших в А. нефтегазовых и газовых м-ний. В Ливии добывают св. 20% афр. природного газа, в Египте и Нигерии — ок. 10%. А. экспортирует ок. 1/2 добываемого природного газа. Темпы роста газодобывающей пром-сти сдерживаются из-за нерешённости ряда проблем сбыта и транспортировки газа, а также нехватки пр-тий по сжижению газа (их суммарная мощность в 1982 составляла св. 30 млрд. м³, из них 90% находилось в Алжире).

Уголь. Б. ч. угледобычи сконцентрирована в ЮАР (110 млн. т в 1980), в провинциях Трансвааль и Натал. В Зимбабве добыча (3 млн. т в год) сосредоточена в сев.-зап. части страны (угольный басс. Хванге). В небольших количествах уголь добывают в Марокко, Мозамбике, Нигерии, Ботсване, Свазиленде. Б. ч. угля потребляется на месте, экспортируется ок. 30%.

Уран. Крупнейшим производителем урана на континенте является ЮАР (6 тыс. т в 1982, или 43% общеафриканской добычи). Урановые концентраты получают из шламобогатит. пр-тий при переработке золотоносных руд в р-не Витватерсранда, медно-урановых руд м-ния Пхалаборва и др. С вводом в 1976 1-й очереди горнообогатит. комбината в р-не-Россинг важным центром уранодоб. пром-сти стала Намибия (4 тыс. т U₃O₈ в 1983). Произ-во уранового сырья в этих странах контролируют монополии «Англо-Американ корпорейшен оф Саут Африка», «Американ метал клаймакс», «Россинг юрейниум», «Рио-Тинто» и др.

Уранодобывающая пром-сть получила развитие также в Нигере и Габоне. С 1971 смешанная франко-нигерская компания «СОМАИР» эксплуатирует урановый горнодоб. комплекс в р-не Агадеса (м-ния Арли, Акута и др.), дающий ок. 4 тыс. т U₃O₈ в концентрате (св. 25% общеафр. произ-ва). С 1959 разрабатываются урановые м-ния в Габоне (1982, ок. 1,0 тыс. т U₃O₈ в концентрате) в р-не Мунаны, Окло смешанной компанией «КОМЮФ» (с участием франц. капитала). Добываемый в А. уран в виде концентрата вывозится гл. обр. в Зап. Европу.

Горнорудная пром-сть. Доля А. в произ-ве продукции горнорудной пром-сти несоциалистич. мира составляет 25% (1980). Отрасль отличается высокой концентрацией произ-ва и капитала. Осн. роль играют горнопром. комплексы, включающие добычу и переработку руд, и др. пром. и трансп. объекты. Б. ч. мощностей сосредоточена в Юж. и нек-рых р-нах Центр. и Зап. А.

Железная руда. Наиб. развитие железорудная пром-сть получила в 60-е гг. на основе кр. м-ний руд Зап. и Юж. А. На долю ЮАР, Либерии и Мавритании приходится св. 85% всей добычи жел. руды, б. ч. к-рой вывозится. До сер. 70-х гг. осн. производителем и поставщиком жел. руды на внешний рынок была Либерия (25 млн. т в 1974). К 1982, в связи с кризисом в металлургич. пром-сти капиталистич. стран, добыча упала до 18 млн. т товарной руды. Осн. железорудный басс. в р-не Нимбы эксплуатируется смешанной компанией «ЛАМКО» (амер., швед. и либерийский капитал). Форсируется добыча в ЮАР (7 млн. т в 1970, 25 млн. т в 1982) за счёт эксплуатации м-ний в р-не Табазимби и Постмасбурга. В Мавритании ежегодно добывают 7—8 млн. т (р-н Кедиа-д'Иджиль). Жел. руда, добываемая в Египте и Алжире, полностью используется местными металлургич. пр-тиями.

Марганцевая руда. По запасам, добыче и экспорту марганцевых руд А. занимает ведущее место в несоциали-



4. Разработка железных руд в Нуадибу Мавритания. 5. Разработка медных и кобальтовых руд в горнопромышленном районе Шаба. Заир. 6. Урановый рудник в Мунане. Габон. 7. Медный рудник. Нчанга. Замбия. 8. Разработка бериллиевых руд в Алту-Лигонья. Мозамбик. 9. Добыча фосфоритов в Того.

стич. мире. В период 1960—80 возросла роль ЮАР и Габона в общеафр. добыче (св. 90% в 1983) и сократилось произ-во в др. традиционных р-нах (Гана, Марокко, Заир). В ЮАР добыча товарной марганцевой руды возросла с 1,2 млн. т в 1960 до 5,7 млн. т в 1983. В Габоне разрабатывается одно из крупнейших в мире м-ний Мванда (2,1 млн. т), принадлежащее смешанной компании «КОМИЛОГ» (с участием государств штатного, амер. и франц. капитала). Добыча руды ведётся также в Гане, Марокко и Заире. Б. ч. марганцевой руды используется в металлургической пром-сти США, Зап. Европы, Японии.

Титан. Пром. эксплуатация титанового сырья осуществляется в Сьерра-Леоне (прибрежные р-ны к Ю.-В. от Фритауна) и в ЮАР (в пров. Натал; р-н Ричардс-Бей). Произ-во (1983) титанового сырья в ЮАР — 440 тыс. т, рутилового концентрата в Сьерра-Леоне — 80 тыс. т.

Хромиты. А. принадлежит одно из ведущих мест в добыче и поставках хромитов в несоциалистич. мире. Гл. мощности отрасли сконцентрированы в ЮАР (в 1983 добыто 2,2 млн. т, или 80% добычи в регионе). Осн. м-ния высококачеств. руд в ЮАР расположены в пров. Трансвааль. Хромитодобывающие комплексы (включающие также производство окатышей и славов) контролируются компаниями «Кроум майнс», «Англо-Трансвааль консолидейтед инвестмент» и др. (англо-амер. и местный капитал). Второй кр. производитель и экспортёр хромитов — Зимбабве (430 тыс. т в 1983, или 16% общеафр. добычи). Добыча ведётся при участии амер. компании «Юнион Карбайд» в р-нах г. Шуругви и сев. части массива *Великая Дайка* (близ г. Хараре). Часть добываемого сырья используется для производства феррохрома (з-ды в Гверу и Квекве). В меньших количествах хромиты добывают на Мадагаскаре, в Судане и Египте.

Кобальт. По добыче и произ-ву кобальта А. занимает 1-е место в несоциалистич. мире. $\frac{9}{10}$ добычи приходится на м-ния меденосного пояса Заира и Замбии. Гл. мировой производитель и экспортёр кобальта — Заир (10 тыс. т, или 75% общеафр. и 50% произ-ва несоциалистич. мира, 1982). Произ-во контролируется гос. компанией «ЖЕКАМИН». Кр. потребителем заирского кобальта выступают США, а также зап.-европ. страны. На долю Замбии приходится 15—17% общеафр. произ-ва (1982). Небольшие разработки руд ведутся в Марокко и Ботсване при участии французского капитала.

Бокситы. Осн. и наиб. перспективный бокситодобывающий р-н А. — Гвинея (11,6 млн. т, или 90% общеафр. добычи в 1983). Осн. м-ния — в р-нах Фриа, Боке, Киндиа. Гос-ву принадлежат бокситодоб. комплекс в Киндиа и 49% акций осн. бокситодобывающих компаний («Компани де боксит де Гине», «ФРИГИА»). В меньших размерах ведётся добыча в Сьерра-Леоне, Гане.

Медь. Осн. центры добычи медных руд связаны с м-ниями меденосного пояса Центр. и Юж. А. Св. 45% общеафр. меди (570 тыс. т, 1983) добывается в Замбии на м-ниях Муфулира, Нкана, Нчанга, Рон-Антелоп и др., эксплуатируемых компанией «Замбия консолидейтед коппер майнс», контрольным пакетом акций к-рой владеет замбийская гос. орг-ция пром. развития. Вторым по значению медедобывающим р-ном является Заир (503 тыс. т в 1983, 35% общеафр. добычи). Осн. разрабатываемые м-ния, расположенные в пров. Шаба, контролируются гос. компанией «ЖЕКАМИН». 211 тыс. т меди (1983) добывается также в ЮАР. Небольшие разработки медных руд ведутся в Намибии, Ботсване, Марокко, Уганде, Конго и др. Б. ч. продукции (в виде черновой и рафинированной меди) экспортируется.

Свинец и цинк. Наиб. развита добыча свинцово-цинковых руд в Марокко (96 тыс. т свинца и 7 тыс. т цинка в 1983), Намибии (35 и 35 тыс. т), Замбии (23 и 50 тыс. т), Заире (цинк добывается попутно с медью — 75 тыс. т), ЮАР (цинк — 137 тыс. т), Тунисе (5 и 8 тыс. т).

Олово. Б. ч. добычи приходится на Нигерию, Заир и ЮАР. Уд. вес А. в мировой оловодобыче сократился с 15% в 1960 до 6% в 1980 в связи с резким падением добычи в Нигерии (с 8 тыс. т до 1,5 тыс. т) и Заире (с 9 тыс. до 2 тыс. т), причём к-рого явилась отработка россыпных м-ний и низкая технич. оснащённость отрасли. Растёт добыча олова в ЮАР (2 тыс. т в 1970, 3 тыс. т в 1983).

Ртуть. В результате освоения ртутных м-ний Алжира А. вошла в число крупнейших её производителей в несоциалистич. мире ($\frac{1}{4}$ произ-ва в 1980).

Сурьма. Большая часть сурьмы добывается на м-нии Гравелот в ЮАР (9 тыс. т в 1983). Ок. 1 тыс. т ежегодно добывается в Марокко. В незначит. размерах добывают сурьму в Зимбабве и Алжире.

Золото. А. — гл. производитель золота в капиталистич. мире. Разработки руд золота осуществляются в 18 странах континента. Ведущей страной по добыче золота является ЮАР (679 т в 1983, или св. 90% общеафр. добычи — рудники Витватерсранда). Отрасль контролируют 7 финансово-монополистич. объединений (в осн. англо-южноафр. и амер. капитал). Второе место в добыче принадлежит Зимбабве (14 т в 1983 — рудники Дални, Мьюриел и др.). В Гане, в р-не Ашанти, добывают 11—13 т золота. Значительное место в добыче золота занимают м-ния Заира. Добыча золота в др. странах не превышает 1 т в год.

Серебро. В большинстве р-нов континента небольшое количество серебра добывается попутно при разработках медных, медно-цинковых, свинцово-цинковых руд и золотоносных пород. Осн. его производители — Заир, Намибия, Зимбабве, Замбия, Марокко и ЮАР.

Платина. Добыча платины производится гл. обр. в Бушвелдском комплексе в ЮАР (50,7 т в 1983). Небольшое количество сырья добывают также в Эфиопии.

Алмазы. А. занимает монопольное положение в мировой добыче алмазов. Осн. алмазодобывающие страны: Заир, ЮАР, Ботсвана, Гана, Намибия, Сьерра-Леоне, а также Танзания, Ангола, ЦАР. На первые 3 гос-ва приходится 85% общеафр. добычи. В Заире добывается (1983) 13 млн. каратов (преим. технич. сортов). Добыча осуществляется в осн. смешанной заирско-бельг. компанией «МИ-БА» в р-не Мбужи-Майи. Широко распространена старательская добыча. Добыча и сбыт алмазов в ЮАР (10 млн. каратов; ювелирные и техничские, 1983) контролируются концерном «Де Бирс». Растёт добыча в Ботсване (5,1 млн. каратов в 1980, 7,7 млн. — в 1983).

На континенте ведётся также добыча руд никеля (Ботсвана, Зимбабве), вольфрама (Руанда, Заир и др.), ванадия (ЮАР), бериллия (ЮАР, Заир, Руанда и др.), германия (Заир), циркония (Сенегал, ЮАР и др.), кадмия (Заир, Намибия, Замбия), лития (Зимбабве, Намибия, Заир), тантала и ниобия (Нигерия, Заир) и др. видов горнорудного сырья. Часть из них извлекается попутно при разработке медных, свинцово-цинковых и др. полиметаллическ. м-ний.

Добыча горнохимического и нерудного индустриального сырья. Фосфатное сырьё. Гл. р-ном добычи фосфатного сырья в А. является приатлантический, включающий Марокко и Зап. Сахару, затем Тунис, ЮАР, Того и Сенегал. Наиб. развития эта отрасль достигла в Марокко (20,1 млн. т, или ок. 65% общеафр. добычи, 1983). В Гвинеи добывается 6 млн. т фосфоритов (1983), в др. странах менее 4 млн. т.

Асбест. Осн. ресурсы асбеста и его добыча сосредоточены в юж. части континента. Добыча его в Зимбабве (240 тыс. т в 1983) ведётся компанией «Тёрнер энд Ньюолл» (преим. англ. капитал). Кр. производитель асбеста — ЮАР (220 тыс. т в 1982, м-ния Трансвааль); незначит. количество асбеста добывается в Свазиленде.

Графит. В пром. масштабах добыча графита ведётся на Мадагаскаре и в Зимбабве (соответственно 13,5 и 5 тыс. т, 1983).

Флюорит. Осн. добыча и произ-во концентратов флюорита сосредоточены в ЮАР (267,6 тыс. т в 1983) и Кении (60,4 тыс. т), на долю к-рых приходится св. 80% общеафр. произ-ва. Незначит. добыча ведётся в Марокко и Тунисе.

Из др. видов нерудного минер. сырья в А. ведётся добыча вермикулита, флогонита, барита и целестина.

О. Х. Ашууров.

Обрабатывающая промышленность*. На развивающиеся страны А. приходится ок. 10% валовой продукции обра-

* Характеристику обрабатывающей промышленности ЮАР см. в ст. *Южно-Африканская Республика*.

батывающей пром-сти (О. п.) развивающихся стран мира. В этом отношении А. — наиб. отсталый регион мира. О. п. в А. складывалась в условиях полной зависимости от иностр. капитала и внеш. рынка, что сказалось как на структуре пром. произ-ва (преимущественном развитии отраслей пищевкус. и лёгкой пром-сти), так и на её размещении (гл. обр. в столицах и морских портах).

После завоевания политич. независимости большинство развивающихся стран стало осуществлять политику индустриализации. В 1960—80-е гг. О. п. — наиб. динамичная отрасль экономики, характеризующаяся высокими темпами роста: в 1961—65 объём произ-ва увеличивался ежегодно на 11%, затем прирост несколько снизился и в 70—80-х гг. составлял 5,6%. За ср. показателями по региону скрываются большие различия по странам. Так, в нефтеэкспортных странах за этот же период темпы роста составили в ср. 10,2% (в Ливии 20,8%, Габоне 19,1%, Тунисе 10,2%, Нигерии 10,0%, в Алжире 7,0%), а в наименее развитых странах — 2,4% (в ЦАР 1,7%, Бенине 0,8%, Чаде 0,1%), причём в нек-рых из этих стран наблюдался спад произ-ва, напр. в Уганде — 4,2%, Экваториальной Гвинеи — 11,3%, Судане — 0,3%. В 80-е гг. темпы роста О. п. вследствие инфляции и неблагоприятных условий на внеш. рынках сбыта значительно замедлились (3,7%, 1982), к тому же на развитие отраслей пищевкус. пром-сти повлияло сокращение с.-х. произ-ва, вызванное засухой. Снижение пром. произ-ва произошло и в ряде гос-в со сравнительно развитой О. п. — в Гане, Заире, Тунисе и Марокко. В Алжире и Египте сохранялся постоянный рост пром. произ-ва, гл. обр. за счёт активно развивающихся отраслей тяжёлой индустрии, модернизации пр-тий О. п. и повышения эффективности их произ-ва.

За 70—80-е гг. объём пром. продукции отрасли увеличился в 1,7 раза. В 1983 условно чистая продукция О. п. развивающихся стран А. составила 26,7 млрд. долл. Только в 5 странах она превышала 1 млрд. долл.: в Египте 4,8 млрд. долл., Нигерии 4,1, Алжире 3,1, Марокко 2,2 и Зимбабве 1,1. На эти страны приходилось ок. 60% всей пром. продукции развивающихся стран А. В наибольшей степени О. п. развита в Сев. А., на к-рую в 1982 приходилось 48% пром. произ-ва, в наименьшей — в Центр. А. (6%).

Доля О. п. в ВВП региона в 1980 составила 10% (в 1960 — 7,1%). В 11 афр. странах её доля в ВВП (1981) менее 5%; в 21 стране от 5 до 10% и лишь в 8 странах 15% и выше (Египет, Кения, Марокко, Зимбабве и др.). Возраставание доли О. п. в ВВП в нач. 80-х гг. по сравнению с 1970 наблюдалось в Габоне, Кении, БСК, Марокко, Свазиленде, Тунисе, Зимбабве. В Алжире, несмотря на большие успехи в создании новых отраслей, доля О. п. в ВВП остаётся сравнительно низкой (немногим более 11%).

В нач. 70-х гг. в структуре О. п. осн. часть стоимости продукции приходилась на отрасли лёгкой пром-сти (8,8 млрд. долл., или 68,8%), на долю тяжёлой пром-сти — 4,0 млрд. долл., или 31,2%. В 70-е гг. происходит рост базовых отраслей пром-сти: нефтеперераб., хим., машиностроительной и к 1976 соотношение лёгкой и тяжёлой отраслей становится 60 и 40%. В Алжире, в соответствии с его стратегией пром. развития, были созданы чёрная металлургия, нефтепереработка и др. базовые отрасли.

Междунар. статистика не располагает материалами, характеризующими численность занятых в О. п. по региону в целом, однако данные по отд. странам показывают значит. рост числа занятых в этой отрасли. Так, в Алжире за 1971—1978 число занятых в О. п. возросло со 126 тыс. до 232 тыс.; осн. рост наблюдался в отраслях тяжёлой индустрии (в металлургии и маш-нии в 2,4 раза, в произ-ве стройматериалов в 2 раза), тогда как в пищевкусовой в 1,5 раза, в текстильной в 1,25 раза. В Египте число занятых увеличилось с 1971 по 1976 в чёрной металлургии в 2,2 раза, в хим. пром-сти в 2 раза. С 1971 по 1980 в Кении число занятых в О. п. возросло с 75 тыс. до 141 тыс., на Маврикии — с 11,6 тыс. до 37 тыс., в Тунисе — с 54 тыс. до 125 тыс. Быстрый рост числа занятых в этой отрасли происходил также в Нигерии (со 148 тыс. в 1971 до 310 тыс. в 1978).

Наряду с фабрично-заводской пром-стью в афр. странах весьма значительно традиц. кустарно-ремесл. произ-во,

к-рое в ряде наименее развитых гос-в превосходит пром. произ-во по числу занятых. Широко распространены ткацкое, гончарное, кузнечное, обувное и ковровое кустарные произ-ва. Изделия из дерева, кожи, металлов, кости, а также плетёные и ювелирные изделия производятся на экспорт.

Развитие О. п. происходит под возрастающим воздействием государства: гос. компании являются владельцами или контролируют пр-тия гл. обр. тяжёлой индустрии (нефтеперераб., чёрной металлургии, маш-ния, нефтехимии, цементной и др.). Однако лишь немногие страны располагают средствами, позволяющими сосредоточить полностью в руках гос-ва базовые отрасли пром-сти. Большинство афр. стран вынуждено привлекать иностр. капитал и предоставлять ему разл. льготы и гарантии; особенно это характерно для стран, развивающихся по капиталистич. пути. В 1980 прямые иностр. инвестиции в О. п. региона составили ок. 3 млрд. долл. (в 1976 — 1,6 млрд. долл.). Иностр. капитал участвует наиб. широко в текст., кож.-обув., пищевкус., резинотехнич. пром-сти. Так, ТНК «Батя» активно действует в кож.-обув. пром-сти мн. стран Зап., Центр. и Вост. А., «Бритиш Лейленд» — в автосборочной пром-сти. В отрасли О. п. широко привлекаются иностр. компании для участия в смешанных об-вах совместно с нац. частным или гос. капиталом.

Если в 70-е гг. афр. гос-ва в своей пром. политике ориентировались на развитие импортзамещающих отраслей, то в 80-е гг. они перешли к политике поощрения пром. развития, сочетающего произ-во потребительских товаров с произ-вом продукции базовых отраслей. Большое значение стало придаваться созданию агропром. комплексов, увеличению степени обработки добываемого сырья с целью создания экспортных отраслей пром-сти: произ-во нефтепродуктов, минер. удобрений, хл.-бум. тканей, трикотажных и швейных изделий и т. д.

О. п. испытывает большие трудности, связанные с недостатком капиталов, квалифициров. кадров и с зависимостью от импортного оборудования для пр-тий, что, в свою очередь, ведёт к усилению зависимости афр. гос-в от иностр. капитала. Последний направляется преим. в уже продвинувшиеся в своём развитии страны, усиливая уже имеющиеся диспропорции в их пром. развитии. При этом иностр. инвестиции, как правило, вкладываются в создание сборочных пр-тий и произ-во потребительских товаров. В пром-сти региона сохраняются преобладание отраслей с интенсивным использованием неквалифицированного труда и низкой капиталоемкостью.

Б. ч. пр-тий О. п. сконцентрирована в крупнейших городах; это гл. обр. нефтеперераб., металлообаб. и отд. маш.-строит. и сборочные з-ды, а также пр-тия пищевкус. и лёгкой пром-сти, работающие на привозном с.-х. сырье или на экспорт. Часть пр-тий О. п. выросла на месте традиц. кустарных промыслов. В ряде стран формируются кр. пром. узлы и портово-пром. комплексы: Каирский и Александрийский в Египте, Аннаба-Эль-Хаджарский и Арзев-Оранский в Алжире, Касабланско-Мухаммедийский в Марокко, Дакарский в Сенегале и др.

Одним из гл. направлений экономич. политики и планирования афр. гос-в стало решение проблемы рационального размещения пром-сти, развитие более отсталых в пром. отношении р-нов. Так, Алжир создал новые пром. центры на В. страны, вблизи сырьевой базы для чёрной металлургии, а также в глубинных р-нах на Ю. страны. В Тунисе на Ю.-В. страны создан новый пром. район (г. Габес). Программы более равномерного размещения пром-сти осуществлялись в Нигерии, Кении, Сенегале.

М. В. Ермолаева

Нефтеперерабатывающая пром-сть. Рост нефтедобычи в странах А., её национализация в ряде гос-в, развитие пром-сти, транспорта и электроэнергетики, представляющих спрос на нефтепродукты, и более широкое использование их в с. х-ве — гл. факторы значит. развития нефтеперераб. пром-сти. Для нек-рых афр. стран стр-во нефтеперераб. з-дов (НПЗ) явилось началом их индустриального развития. В 1955 в регионе было лишь 3 НПЗ (Египет, Марокко) общей мощностью ок. 3 млн. т в год. В 1980-е гг. наиб. развитие получила нефтеперераб. пром-сть стран Сев. А. и Нигерии.

Так, в Алжире в 1980 был введён в эксплуатацию НПЗ в Скикде (крупнейший в А.) мощностью 15,3 млн. т в год. На С. Нигерии построен НПЗ в г. Кадуна мощностью 5 млн. т в год. В 1982 в развивающихся странах А. действовало уже 44 НПЗ общей мощностью 98 млн. т (см. табл. В). НПЗ строились гл. обр. в мор. портах и столицах.

На НПЗ Алжира, Ливии, Нигерии, Египта, Марокко, Кении, Камеруна в 1981 приходилось ок. $\frac{3}{4}$ мощностей отрасли. В ЮАР действуют 5 НПЗ (1981) общей мощностью 23,3 млн. т, работающих на импортной нефти. Для развивающихся стран А. характерны НПЗ средних и малых мощностей и переработка нефти методом прямой перегонки: в ассортименте нефтепродуктов дизельное топливо и мазут составляют 71,4%, бензин — 16,6%, керосин и реактивное топливо — 12%. В большинстве стран на НПЗ отсутствуют установки по произ-ву смазочных материалов: в 1980 смазочные масла в развивающихся странах А. производились лишь в Алжире, Нигерии, Марокко, на Мадагаскаре и в Сьерра-Леоне.

В 60-х гг. финансирование стр-ва НПЗ обеспечивалось за счёт капиталовложений иностр. компаний. В 1970-х гг. иностр. инвестиции в эту отрасль сократились, стр-во НПЗ осуществлялось в осн. на средства афр. гос-в. К 1975 более $\frac{1}{2}$ всех мощностей нефтеперераб. пром-сти находилось в руках гос-ва и ок. $\frac{1}{3}$ этих мощностей контролировалась гос-вом на 50% и более. В большинстве афр. стран НПЗ контролируются гос-вом. Иностр. компании принимают наиболее активное участие в переработке нефти в Либерии, Судане, БСК, Сенегале и Габоне.

Табл. 8 — Нефтеперерабатывающие заводы развивающихся стран Африки


	1965		1983	
	кол-во	мощность, млн. т/г.	кол-во	мощность, млн. т/г.
Алжир	2	2,7	5	24,1
Египет	2	9,0	6	22,7
Нигерия	1	1,6	3	13,0
Марокко	2	1,7	2	7,0
Ливия	4	0,4	5	6,3
Кения	1	2,2	1	4,8
Камерун	—	—	1	3,5
Габон	—	—	2	2,3
Ангола	1	0,7	1	2,3
БСК	1	1,0	2	2,0
Тунис	1	1,0	1	1,7
Гана	1	1,4	1	1,3
Замбия	—	—	1	1,2
Судан	1	1,0	1	1,2
Конго	—	—	1	1,1
Зимбабве	1	1,0	1	1,0
Сенегал	1	0,6	1	0,9
Того	—	—	1	1,0
Заир	—	—	1	0,9
Танзания	1	0,8	1	0,9
Мозамбик	1	0,6	1	0,8
Либерия	—	—	1	0,8
Мадагаскар	—	—	1	0,8
Эфиопия	—	—	1	0,7
Сьерра-Леоне	—	—	1	0,8
Сомали	—	—	1	0,5
Итого	21	25,7	44	102,5

Источники: UN. Yearbook of World Energy Statistics, N. Y., 1985; UN. World Energy Supplies 1950—1974, N. Y., 1976.

Потребление нефтепродуктов в развивающихся странах А. непрерывно возрастало; так, в 1981 по сравнению с 1970 оно увеличилось более чем в 2 раза и составило 46,8 млн. т. Рост в 70-х гг. произ-ва нефтепродуктов в афр. странах обусловил тенденцию к снижению их импорта. В 1981 он уменьшился почти на 2 млн. т по сравнению с 1978, а экспорт возрос более чем на 2 млн. т. Страны А., порты к-рых посещает значит. количество судов, часть произведённых и ввезённых ими нефтепродуктов расходуют на bunkеровку судов (Кения, Египет, Сенегал, Ангола, Либерия, Джибути, Маврикий и др.). В 1981 развивающиеся страны А. импортировали 10,5 млн. т нефтепродуктов, экспортировали 11,1 млн. т; на bunkеровку судов было израсходовано 5,1 млн. т.

М. В. Ермолаева.

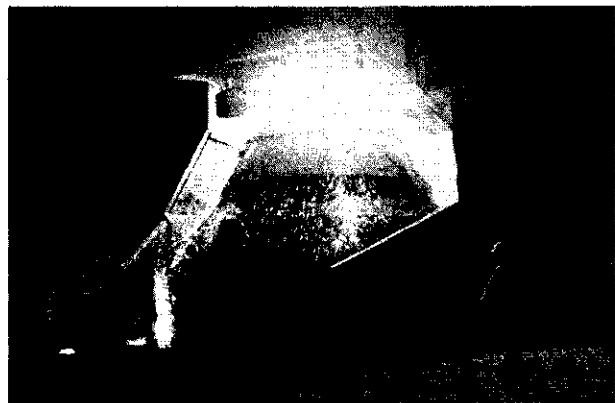
Химическая промышленность до 1960-х гг. была представлена гл. обр. 3-дами по произ-ву минер. (в осн. фосфор-



10



11



12

ных) удобрений (в ряде стран Сев. А.) и серной кислоты (в Египте, Алжире, Марокко, Заире и Замбии). В 60—70-е гг. создаётся пром-сть осн. органич. синтеза (преим. в нефтедоб. странах), получают развитие резинотехнич., лакокрасочная, химико-фармацевтич. отрасли, произ-во взрывчатых веществ и др.

Пром-сть минер. удобрений А. располагает мощной сырьевой базой (фосфатное и калийное сырьё, нефть и природный газ). Однако в большинстве гос-в произ-во минеральных удобрений не развито, а их применение носит ограниченный характер. В 1980/81 в развивающихся странах региона произведено 1,4 млн. т азотных и фосфорных удобрений, их потребление составило более 2,0 млн. т. К нач. 1980-х гг. за счёт собственного произ-ва страны А. в целом обеспечивали свои потребности и в значит. объёмах (450 тыс. т в 1980/81) экспортировали фосфорные удобрения, но импортировали ок. $\frac{2}{3}$ необходимых им азотных и до 100% калийных удобрений.



Крупнейшие пр-тия по произ-ву фосфорных удобрений находятся в Марокко (Сафи, Айн-Себаа), Тунисе (Сфакс, Тунис), Алжире (Аннаба, Эль-Харраш), Египте (Кафр-эз-Зайят, Абу-Заабаль), Сенегале (Мбао), Нигерии (Кадуна). Азотные удобрения получают в осн. на базе природных и попутных газов и продуктов нефтепереработки, что обусловило размещение азототуковых з-дов гл. обр. в странах Сев. А. Крупнейшие пр-тия по произ-ву азотных удобрений находятся в Египте (Тальха, Абукир), Алжире (Аннаба, Арзев) и Ливии (Марса-эль-Бурейка). Азотные удобрения производят также в Зимбабве (Квекве), Мадагаскаре (Таматаве) и Замбии (Кафуэ). Осн. пр-тия по произ-ву минер. удобрений принадлежат гос. компаниям («Эль-Наср д'ангрэ» в Египте, «СОНАТРАК» в Алжире, «ЛИНОКО» в Ливии и др.) или контролируются гос-вом («Марок шими» в Марокко, «Эндустри шимик магребин» в Тунисе, «Найтроджен кемикалс оф Замбия» в Замбии и др.).

К нач. 1980-х гг. пром-сть основного органического синтеза в большинстве стран ещё находилась в процессе становления. Как правило, она создаётся в гос. секторе с привлечением иностр. капитала. Нефтедоб. страны (Алжир, Египет, Ливия, Нигерия и др.) создают нефтехим. комбинаты с частичной ориентацией на экспорт. В Египте (в р-не Александрии) построен з-д мощностью ок. 100 тыс. т винилхлорида. В Ливии, в порту Марса-эль-Бурейка, строится нефтехим. комплекс, на к-ром кроме минер. удобрений намечено производить также полиэфирное синтетич. волокно (20 тыс. т) и исходный продукт (капролактам) для произ-ва полиамидного волокна — 50 тыс. т в год; введён в эксплуатацию з-д по выпуску метилового спирта мощностью 1 тыс. т в сут.; в Абу-Каммаше — хим. комбинат по выпуску пластмасс, каустич. соды и др. В Алжире завершено стр-во крупнейшего в развивающихся странах А. пром. комплекса в Скикде, включающего пр-тия по произ-ву (тыс. т в год): этилена (120), полиэтилена (48), винилхлорида (40), поливинилхлорида (35) и др.; в Арзеве вступил в строй комбинат мощностью 100 тыс. т метилового спирта и 10 тыс. т синтетич. смол в год. Страны, осуществляющие переработку импортной нефти, специализируются гл. обр. на произ-ве поливинилхлорида и моющих средств.

Резинотехническая пром-сть наиболее развита в странах Сев. А., Заире и Кении.

Лакокрасочная пром-сть в основном представлена пр-тиями небольшой мощности. Осн. сырьё для отрасли ввозится из Зап. Европы, и лишь наполнители и разбавители производят на месте. В странах Сев. А. в связи с потребностями растущей лёгкой пром-сти в 70-е гг. построены новые лакокрасочные пр-тия. Крупнейшие из них — в Алжире (Лахдария) и Египте (Кафр-эд-Даувар) полностью контролируются гос-вом. В странах Зап. А. лакокрасочные з-ды в осн. принадлежат франц. фирмам. В Сенегале (Дакар) действуют 2 таких пр-тия общей мощностью ок.

10. Свинцово-цинковая обогатительная фабрика в Эль-Абеде. Алжир. 11. Металлургический завод в Эль-Хаджаре, построенный с помощью советских специалистов. Алжир. 12. Мартеновская печь на металлургическом комбинате в Хелуане. Египет. 13. Слитки меди. Замбия. 14. Нефтепровод. Нигерия. 15. Нефтеперерабатывающий завод в Момбасе. Кения.



5 тыс. т; в БСК (Абиджан) — 3 пр-тия общей мощностью 10 тыс. т. Мощность лакокрасочного комплекса в Заире 7 тыс. т. Среди стран Вост. А. наиболее значит. производств. мощности по выпуску лаков и красок в Кении (14 з-дов).

Произ-во взрывчатых веществ сосредоточено в странах, где наиболее развита горнодоб. пром-сть, являющаяся их осн. потребителем (в Замбии, Заире, Алжире, Тунисе, Либерии и Мавритании). Их произ-во в 1980 составило 62 тыс. т, в т. ч. 40 тыс. т в Замбии.

Химико-фармацевтическая пром-сть в большинстве стран А. получила слабое развитие; потребности в медикаментах удовлетворяются гл. обр. за счёт импорта. Исключение составляет Египет, где эта отрасль обеспечивает своей продукцией потребности внутр. рынка на 95%. Отд. фармацевтич. з-ды имеются и в др. странах Сев. А., а также в нек-рых странах Зап. А. (Нигерия, Гана) и Вост. А. (Кения, Мозамбик, Эфиопия, Танзания). *М. В. Ермолова.*

Металлургическая промышленность играет существенную роль в пром. произ-ве развивающихся стран А. Однако в большинстве афр. стран отсутствуют пр-тия чёрной металлургии полного цикла. Производимый в небольшом кол-ве и импортируемый стальной прокат используется в стр-ве или на мелких, кустарного типа пр-тиях, производящих простые с.-х. орудия и предметы домашнего обихода. Только в Сев. А. и отд. странах Тропич. А. потребление стального проката достигает уровня, обуславливающего целесообразность стр-ва небольших з-дов чёрной металлургии. В Алжире, Египте, Ливии, Марокко и Тунисе потребление стали составляло в 1980 соответственно 2,3, 2,1; 1,1 и по 0,6 млн. т; в др. развивающихся странах А. оно не превышало в сумме 4 млн. т. Потребление осн. цветных металлов ничтожно мало. Б. ч. цветных металлов, производимых в регионе, идёт на экспорт, и роль цветной металлургии в экономич. развитии ряда афр. гос-в сводится к созданию валютных резервов.

Чёрная металлургия начала создаваться после освобождения стран континента от колониализма. 65% её мощностей сосредоточено в странах Сев. А. В североафр. странах, Нигерии строятся сравнительно кр. з-ды полного цикла преим. на базе классич. коксодоменной технологии; в др. странах Тропич. А. проектируются «мини-заводы» (мощностью до 200 тыс. т в год) на основе принципиально новой технологии — прямого восстановления железорудного сырья с использованием разл. видов топлива, с последующей выплавкой стали из полученного «искусств. лома» в электрич. печах. Для ЮАР характерно стр-во относительно кр. з-дов полного цикла.

Произ-во стали в развивающихся странах А. в 1980 составило 2,2 млн. т (0,3% мирового произ-ва), в ЮАР — 9 млн. т (ок. 1,3%).

К нач. 1980-х гг. только в 5 развивающихся странах А. имелись з-ды чёрной металлургии полного цикла (см. табл. 9).

Табл. 9. — Производственные мощности заводов чёрной металлургии полного цикла в развивающихся странах Африки (на нач. 1980-х гг.), тыс. т

	Чугун	Сталь в слитках	Готовый прокат
Алжир	1800	1980	2400
Египет	1750	1770	1290
Тунис	150	150	120
Нигерия	1000	960	310
Зимбабве	960	960	330

Источники: Iron and Steel International, 1983, N 2, p. 86; 1982, N 3, p. 172, N 4, p. 223; Afrique Industrie, N 256, 15. VI, 1982, p. 65; Док. ЕКА—ЕЦН 14/ INR/238, 23. IV, 1981, Ann. III.

В Тропич. А. действуют также небольшой передельный металлургич. з-д (в Заире) и неск. мелких электросталеплавильных печей. В нек-рых странах А. маломощные прокатные станы перерабатывают импортные заготовки и выпускают не более 10—15 тыс. т проката в год, гл. обр. мелко-сортную сталь, арматурное железо, проволоку.

З-ды чёрной металлургии полного цикла, как правило, принадлежат гос-ву. Строительство их осуществляется на контрактной основе иностр. компаниями и гос. органами. При содействии СССР в развивающихся странах А. построены и строятся з-ды чёрной металлургии суммарной

годовой мощностью 4,5 млн. т стали (в Алжире, Египте, Нигерии). На них может быть переработано 35% жел. руд, добываемых в развивающихся странах А., тогда как в нач. 1980-х гг. перерабатывалось только 13%. В 1982 консорциум зап.-герм. и австр. фирм построил в Нигерии металлургич. комплекс полного цикла (мощностью 1 млн. т стали в год), к-рый перешёл в руки нигерийской гос. компании «Делта стил компани».

Гл. отраслью цветной металлургии в А. является медная пром-сть. Выплавка черновой меди осуществляется в Замбии, Заире, Зимбабве, Намибии, Ботсване, Уганде, ЮАР, а её рафинирование — в первых 4 и ЮАР. На долю А. (включая ЮАР) приходится 20,5% мощностей по выплавке черновой меди (1727 тыс. т, в т. ч. 204 тыс. т — в ЮАР) и 13,1% по её рафинированию (1166 тыс. т, в т. ч. 142 тыс. т в ЮАР) в несоциалистич. мире (1979). Для отрасли характерна высокая терр. и производств. концентрация. Только на Замбию и Заир приходится 90% производств. мощностей по выплавке черновой меди (840 и 536 тыс. т соответственно) и её рафинированию (745 и 230 тыс. т соответственно). Все они принадлежат двум компаниям: замбийской «Замбия консоллидейтед коппер майнс» и заирской компании «ЖЕКАМИН».

Медная пром-сть развивающихся стран А. — одна из отраслей, где особенно высок уровень национализации иностр. собственности. В целом гос-ву принадлежит 70% мощностей по выплавке меди. В смешанных медных компаниях ряда афр. стран преобладающие позиции занимает иностр. капитал, гл. обр. английский и американский. Учитывая исключит. важность для отрасли экспортных операций, афр. гос-ва пытаются установить свой контроль в сфере сбыта меди. С этой целью Замбия и Заир учредили смешанные сбытовые компании, ставшие затем государственными («МЕМАКО» и «СОЗАКОМ»). Б. ч. меди (ок. 3/4) экспортируется в Зап. Европу (в т. ч. 1/3 в Бельгию). Значительно расширился афр. экспорт меди в Японию (15% в 1980); ок. 10% меди направляется в США.

А. занимает ведущее место в несоциалистич. мире (65%) по произ-ву кобальта. Более 90% произ-ва этого металла приходится на Заир (св. 75%) и Замбию (15%). Небольшое кол-во кобальта в медно-никелевом штейне производится в Ботсване.

На долю А. располагающей крупнейшими в несоциалистич. мире запасами бокситов, приходится только 2,3% мощностей по произ-ву глинозёма и 2,6% — первичного алюминия (0,7% в ЮАР). Такая ситуация в отрасли сложилась в результате политики алюминиевых ТНК, заинтересованных в переработке на своих металлургич. з-дах высококачественного афр. сырья. ТНК избегали создания в А. пр-тий полного цикла, ограничиваясь либо незавершённой технол. цепочкой с произ-вом полуфабриката (глинозёмный комплекс «Фригия» в Гвинее), либо произ-вом алюминия из привозного глинозёма (з-д «ВАЛКО» в Гане). В 1975 в Египте, в Наг-Хаммади, вступил в строй алюминиевый з-д мощностью 160 тыс. т, базирующийся на импортном сырье, построенный при содействии СССР. В силу незначит. потребления алюминиевого проката в странах А. б. ч. производимого в них алюминия экспортируется.

Свинцовая и цинковая пром-сть А. ориентирована гл. обр. на экспорт, поскольку потребление свинца и цинка в А. незначительно и составляло в кон. 70-х гг. соответственно ок. 70 и 100 тыс. т (в ЮАР ок. 40 и 60 тыс. т). Произ-во свинца и цинка соответственно — 118 и 106 тыс. т (1980). Произ-водств. мощности металлургич. з-дов афр. стран дают возможность переплавлять в металл все производимые в них свинцовые и цинковые концентраты, и только Марокко вынуждено экспортировать половину концентратов из-за недостаточной мощности свинцовоплавильного з-да.

Сравнительно развитая ранее в Нигерии и Заире оловоплавильная пром-сть пришла в упадок в 1970-х гг., гл. обр. из-за выработки легкодоступных россыпных м-ний касситерита. В Нигерии производится ежегодно ок. 3 тыс. т металла, в Заире менее 1 тыс. т.

Машиностроение и металлообработка. Отрасли, связанные с обработкой металлов, в большинстве афр. стран находятся на начальных стадиях развития, удовлетворяя

Л. Н. Аксюк

незначит. часть нац. потребностей в металлоизделиях, инструментах и машинах, в осн. несложных по технич. уровню. ЮАР — единственная афр. страна, в которой машиностроение и металлообработка, включая совр. отрасли военной пром-сти, интенсивно развиваются. Доля развивающихся стран А. в мировом произ-ве продукции машин и металлообработки в нач. 1980-х гг. менее 1%. В создании металлообработки и машин в афр. странах ведущую роль играет гос. капитал (напр., в Алжире его доля ок. 80%). Среди иностр. монополий наиб. активность проявляют автомобилестроит. компании «Фольксваген» (ФРГ), «Фиат» (Италия), «Бритиш Лейленд» (Великобритания), «Рено» (Франция), а на Ю. континента — «Дженерал моторс», «Форд моторс», «Крайслер» (США). Крупнейшие судостроит. компании — «Баренс шипбилдинг энд энджиниринг», «Джеймс Браун энд Хаммер», «Мартинсен Л. Х.» и др.

В развивающихся странах А. металлообработка осуществляется в осн. в кузнечных и ремонтно-механич. мастерских кустарного и полукустарного типа, где наряду с обслуживанием трансп. средств и с.-х. оборудования налажено произ-во нек-рых видов металл. запасных частей и деталей. Распространены мелкие металлообр. пр-тия, изготовляющие с.-х. орудия и инвентарь, металлоизделия бытового назначения. По уровню развития металлообр. пром-сти среди развивающихся стран А. выделяется Египет, располагающий значит. металлургич. базами. Крупнейшими центрами металлообр. произ-ва являются гг. Хелуан и Каир с пригородами. Совр. металлообр. пром-сть представлена и в др. странах Сев. А.: в Алжире: осн. центры — гг. Константина, Алжир, Оран; в Тунисе — г. Мензель-Бургиба, в Марокко — г. Касабланка. К созданию совр. металлообр. пром-сти приступила Нигерия.

В большинстве афр. стран собственно машиностроение практически отсутствует. Широко представлены пр-тия, осуществляющие сборку автомобилей, тракторов и с.-х. машин, мотоциклов, велосипедов, небольших судов, электротехнич. изделий, радиоприёмников, телевизоров и бытовых приборов. Машины и оборудование производств. назначения сравнительно широкой номенклатуры производят лишь в ЮАР и Египте. Единичные маш.-строит. з-ды (в Алжире, Тунисе, Марокко, Нигерии) выпускают несложное ж.-д. оборудование, насосы, дизельные двигатели, котлы, швейные машины и т. д. До сер. 1970-х гг. пр-тия машиностроения ориентировались гл. обр. на удовлетворение внутр. спроса. Во 2-й пол. 70-х гг. в ряде стран (Египте, Алжире, Тунисе, Марокко, Нигерии, Заире, Гане, Сенегале, БСК, Замбии, Лесото и Ботсване) иностр. монополии стали создавать пр-тия, производящие полуфабрикаты (узлы и детали для автомоб. и электротехнич. пром-сти, интегральные схемы, полупроводники и т. д.) для экспорта, в т. ч. в промышленно развитые страны.

Электротехническая пром-сть начала развиваться в развивающихся странах А. в кон. 1960-х гг. В номенклатуре выпускаемых изделий — электромоторы, трансформаторы, электролампы и др. Большинство пр-тий сконцентрировано в странах Сев. А. — Египте, Алжире, Тунисе, Марокко. Выпуск сухих электрич. батарей, автомобильных аккумуляторов, а также радиотелеаппаратуры и изделий потребительского назначения освоен мн. афр. странами. Почти все материалы и детали импортируются. Значит. развитие электротехнич. пром-сть получила в ЮАР, где пр-тия специализируются на выпуске электромоторов, трансформаторов, кабелей почти всех типов. Среди развивающихся стран А. выделяется Египет, где широко представлено произ-во телевизоров, радиоприёмников, магнитофонов, электропроигрывателей, бытовых электроприборов длит. пользования и т. п. Гл. центр электротехнич. пром-сти — Каир с городами-спутниками.

Автосборочная пром-сть в 1970—80-е гг. расширилась за счёт ввода в строй новых пр-тий. Тем не менее доля А. в произ-ве автомобилей (как грузовых, так и легковых) среди стран несоциалистич. мира в нач. 80-х гг. не превышала 2%. В 1980 в А. было собрано 403 тыс. легковых и 129,5 тыс. грузовых автомобилей, ок. 1 тыс. тракторов (из них более 1/2 собирается в ЮАР). Автосборочные пр-тия развивающихся стран в осн. сосредоточены на С. и З. А. (гл. обр.

в Египте, Марокко и Нигерии). Имеются хорошо оборудованные з-ды, проектная мощность к-рых достигает или превышает 10 тыс. автомобилей в год, напр. 2 з-да в р-не Каира, з-д в Касабланке, з-ды в гг. Лагос и Кадуна. Многочисл. небольшие автосборочные пр-тия выпускают неск. сотен автомашин в год и одновременно производят ремонтно-механич. работы. Большинство автосборочных з-дов являются смешанными (доля гос-ва от 25 до 60% капиталовложений). В сер. 70-х гг. в Египте, Марокко и Алжире наметилась тенденция к постепенному переходу от простого монтажа к частичному произ-ву несложных комплектующих деталей; произ-во механич. частей автомобилей (двигателей, коробок передач, мостов) только начинает развиваться.

Пр-ва развивающихся стран А. поощряют создание пр-тий по сборке с.-х. оборудования. Наиболее кр. тракторосборочные з-ды действуют в Египте, Алжире, Ливии.

Большинство афр. стран имеет выход к морю, однако судостроительная промышленность на континенте развита слабо: доля А. в общем числе судостроит. пр-тий и сталелей несоциалистич. мира составляет менее 1%. В 9 развивающихся странах А. строятся стальные и дерев. суда грузоподъёмностью до 100 рег. бр.-т, в остальных — мелкие дерев. суда и лодки местных типов. Совр. судостроит. верфи имеются лишь в ЮАР, Марокко и Египте. Судоверфь «Александрия шипъярд» в порту Александрия построена при технич. содействии СССР. С нач. 1980-х гг. осуществляется реконструкция и модернизация судоверфей в Порт-Саиде. В кр. портах Нигерии и Сенегала (Лагос, Дакар) имеются судоремонтные мастерские, занятые текущим и навигационным ремонтом судов, однако совр. оборудованием оснащены немногие из них. Основная часть современных мастерских сосредоточена на Атлантическом и Средиземноморском побережье А. — в Касабланке и Танжере (Марокко), в Алжире и Марс-эль-Кебире (Алжир), Бизерте (Тунис), Порт-Саиде и Исмаилии (Египет), а также на побережье Индийского ок. — в Джибути, Порт-Луи (Маврикий), в Дурбане и Порт-Элизабете (ЮАР).

Станкостроение развито лишь в ЮАР, где выпускаются разл. типы станков, в т. ч. с программным управлением, автоматич. линии. В Египте эта отрасль представлена небольшими з-дами по выпуску металлорежущих станков.

Л. М. Янчишина.

Промышленность строительных материалов. По данным ЭКА, в 1980 46% стоимости стр-ва в афр. странах приходилось на строит. материалы. Осн. место в отрасли занимает цементная пром-сть, на к-рую приходится ок. 70% всей стоимости производимых строит. материалов.

За 1960—81 произ-во цемента в развивающихся странах А. возросло в 3,6 раза (с 6,2 до 22,5 млн. т). Если до завоевания странами А. политич. независимости цементные з-ды имелись лишь в 15 странах, то к 1981 в 31 стране действовало более 70 пр-тий. 64% цемента производится в странах Сев. А. (1981), в т. ч. 17% в Алжире; в странах Зап. и Центр. А. 28%. В целом в А. преобладают пр-тия небольшой мощности, часть к-рых производит только помол цементного клинкера. Кр. з-ды, мощностью более 1 млн. т в год, находятся в Туре и Хелуане (Египет), Аннабе, Захане, Мефтахе (Алжир), Касабланке и Уджде (Марокко), Сук-эль-Хамис (Ливия), Бамбури (Кения) и в Таблиго (Того). В 1981 на ЮАР приходилось ок. 25% произ-ва цемента в А. (8,1 млн. т).

Потребление цемента в кон. 70-х гг. составило более 30 млн. т, из к-рых ок. 10 млн. т импортировалось (в осн. из стран ЕЭС) гл. обр. странами Сев., Центр. и Зап. А. Страны Вост. А. в осн. удовлетворяют потребности в цементе за счёт собств. произ-ва; Кения, Эфиопия, Уганда, Малави экспортируют цемент в соседние страны.

В 70—80-е гг. развернувшееся в большинстве афр. стран пром. и жилищное стр-во, создание объектов инфраструктуры обусловили высокие темпы роста потребностей в цементе. Напр., в Марокко рост потребления цемента в 1970—78 составил 12,5% в год, а его произ-во возрастало в среднем на 9,8%. К нач. 80-х гг. в стране были введены в эксплуатацию 2 цементных з-да: в р-не Рабата и в Уджде (мощностью 0,6 и 1,4 млн. т соответственно).

В Алжире, Конго и Танзании произ-во цемента полностью контролируется гос-вом, в БСК, Марокко, Замбии, Габоне и Камеруне цементные пр-тия принадлежат смешанным компаниям с преобладающей долей участия иностр. капитала. В Кении цементным з-дом владеет англ., в Сенегале — франц. капитал. Наиболее активное участие в строительстве новых цементных з-дов в А. принимает франц. капитал.

Произ-во стеновых материалов (гл. обр. кирпича) развито в А. повсеместно. Наибольшие по мощности стекольные з-ды имеются в странах Сев. А., а также в Заире, Нигерии, БСК и Гане.

М. В. Ермолаева.

Деревообрабатывающая и целлюлозно-бумажная промышленность стала активно развиваться в 1960—70-е гг. в странах Зап. и Центр. А. В ряде стран (Конго, Камерун, БСК) в 70-е гг. были приняты специальные законы, обязывающие лесозаготовит. фирмы перерабатывать на месте от 30 до 60% заготавливаемой древесины. В нац. планах развития предусматривается расширение переработки леса внутри страны. В отрасли действует множество небольших пр-тий (лесопильные, по произ-ву мебели, тары, спичек и т. п.), с числом занятых до 50 чел. Имеется ряд кр. пр-тий, напр. лесокombинат в Нигерии, фанерный з-д в Габоне. Создаются кр. лесопром. комплексы, включающие целл.-бум. произ-во (напр., в Камеруне, в Белабо, заготовка леса — 120 тыс. м³, число занятых 1 тыс. чел.). Ведущая роль в отрасли принадлежит иностр., гл. обр. франц., капиталу («Сосвете эндюстриэль э форестьер де Кот д'Ивуар», «Сосвете де плажаж дю Конго», «Компани форестьер дю Габон» и др.). В деревообр. пром-сти преобладающее значение имеют лесопильная и фанерная отрасли. В 1980 в А. было произведено 7,5 млн. м³ пиломатериалов (включая шпалы), в т. ч. в развивающихся странах 6,1 млн. м³, что составляет 2% мирового произ-ва и 10% произ-ва развивающихся стран. Оsn. производители (1980, тыс. м³): Нигерия (2500), БСК (670), Камерун (500), Гана (380). На долю лесопильной пром-сти Нигерии приходится ок. 75% валовой продукции и 80% занятых в деревообр. пром-сти А.

Произ-во однослойной фанеры в А. в 1980 составило 350 тыс. м³, доля А. в мировом произ-ве — 8%, в произ-ве развивающихся стран — 20%. Оsn. производители (тыс. м³): Конго (70), БСК (65), Камерун (60), Габон (60). Экспорт составляет 147 тыс. м³ (1980). Крупнейшее пр-тие — комбинат в Димако (Камерун); мощность — 50 тыс. м³ фанеры; 90% продукции идет на экспорт в Европу, США, в др. страны А.

Произ-во клеёной фанеры в 1980 — 425 тыс. м³, или 1% мирового произ-ва и 8% произ-ва развивающихся стран. Оsn. производители (тыс. м³): Нигерия (86), БСК (60), Габон (40), Гана (40). Экспорт составил 50 тыс. м³ (1980). Самое крупное пр-тие «Компани форестьер дю Габон» — в Порт-Жантиле (мощность — 85 тыс. м³). 25% акций компании принадлежит гос-ву, остальное — франц. фирмам; продукция предназначена на экспорт.

Целлюлозно-бумажная пром-сть начала создаваться в странах Сев. А. на импортируемой целлюлозе и растительном сырье в 1960-е гг., в ЮАР — после 2-й мировой войны; страны Юго-Вост. А. приступили к её созданию лишь в 70-е гг. В 1980 в А. было произведено 1,3 млн. т целлюлозы, в т. ч. в развивающихся странах (в осн. Сев. А.) 600 тыс. т. Произ-во бумаги и картона составляло 1,8 млн. т, из них в ЮАР 1,3 млн. т, в развивающихся странах 0,5 млн. т. Оsn. производители бумаги и картона (1980, тыс. т): Египет (150), Марокко (60), Алжир (70), Кения (30). Гл. позиции в отрасли занимают компании «Селлюлоз дю Марок», «Сосвете насьональ дез эндюстри де ла селлюлоз», «Панафрикен пепер милс», «Сосвете габонез де селлюлоз», «Селлюлоз дю Камерун». Контрольные пакеты акций этих компаний принадлежат, как правило, гос-ву. К пр-тиям, выпускающим продукцию на экспорт, относятся построенные в нач. 80-х гг. з-ды по произ-ву целлюлозы в Габоне и БСК (200—300 тыс. т в год) и целл.-бум. комбинат в Камеруне (120 тыс. т целл. и 50 тыс. т бумаги в год). В странах Магриба крупнейшее целл.-бум. пр-тие находится в Марокко; мощность его — 100 тыс. т целлюлозы, 90% продукции экспортируется в осн. в страны Зап. Европы. Построены целл.-бум. комбинаты (мощностью более 50 тыс. т) в Кении, Танзании, расширяются действующие пр-тия в Нигерии. Вместе с тем страны А.

импортируют целлюлозу (1980, 180 тыс. т), бумагу и картон (0,8 млн. т, 1980).

А. А. Демидова.

Пищевкусовая промышленность. Доля пищевкусов. пром-сти в ВВП афр. стран в среднем составляет 4—5%. В ряде стран экспорт продукции отрасли — важный источник валютных поступлений. В несоциалистич. мире доля развивающихся стран А. в произ-ве осн. видов пищ. продукции (мукомольной, мясной продукции, растит. и животных масел, сахара) не превышает 3—5%, лишь в произ-ве некоторых

Табл. 10 — Производство основных видов продукции пищевой промышленности в развивающихся странах Африки, тыс. т

Вид продукции	1972	1975	1980	1981	Страны — крупнейшие производители продукции
Мука пшеничная	5038	5848	7606	8225	Египет, Марокко, Нигерия
Макаронны и др. мучные изделия	221	334	450	424	Египет, Судан, Алжир
Хлеб и хлебобулочные изделия	317	383	496	473	
Мясные консервы	35,8	24,7	Кения, Танзания
Овощные консервы	38,2	47,9	59,4	66,2	Тунис
Рыбные консервы	176,1	255,6	154,4	165,8	Намибия, Марокко, Сенегал, Алжир
Фруктовые консервы	63,0	108,1	132,7	152,1	Египет
Масло сливочное	122,3	124,7	140,5	225,2	Египет
Маргарин, ляд и др. жиры	98,3	164,7	248,5	245,9	Египет
Масла растительные:					
оливковое (рафинир.)	10,0	6,0	6,0	6,0	Тунис
пальмовое	1380	1340	Нигерия, Заир, БСК
арахисовое	135	140	104	106	Сенегал, Судан
Сахар-рафинад	2093	1822	Марокко, Египет
Какао-порошок	17,2	27,8	46,6	48,3	БСК, Камерун
Какао-масло	49,1	51,8	36,4	33	БСК, Гана
Вино, тыс. гл.	8070	6500	4534	4660	Алжир, Марокко, Тунис
Пиво, тыс. гл.	19268	23421	30231	31936	Нигерия, Алжир, Замбия
Напитки, безалкогольные, тыс. гл.	14710	16621	Нигерия, Алжир, Ливия, Нигерия, Тунис
Сигареты, млн. шт.	89182	98561	118590	128390	Египет, Алжир, Нигерия, Тунис

Источник: UN. statistical Yearbook, 1982.

видов растит. масел, продукции переработки какао-бобов эти страны занимают более высокие позиции. В 1960—1970-е гг., после провозглашения независимости, афр. страны расширяют отрасли, производящие продукты питания, с целью сокращения импорта продовольствия. В отрасли преобладают мелкие пр-тия, велика их доля и в валовой продукции. Мелкое произ-во служит целям удовлетворения потребностей местного нас., крупное ориентировано гл. обр. на экспорт.

В пищевкусов. пром-сти значит. позиции занимает иностр. капитал, наряду с этим постепенно расширяется участие в отрасли нац. капитала и гос-ва, к-рое строит новые пр-тия, субсидирует поставки сырья и экспорт продукции. В Алжире, Гвинеи, Замбии, Гане, Конго доля гос. сектора в валовой продукции отрасли превышает долю частного нац. и иностр. капитала. Наиб. развита пищевкусов. пром-сть в Египте, Марокко, Алжире, Нигерии, Замбии, Зимбабве, в ЮАР.

Произ-во растительных масел. Маслостройная пром-сть — одна из наиб. развитых отраслей. Оsn. объём растит. масел, поступающих на внутр. рынок, производится в крестьянских х-вах. Наиб. распространена ручная технология получения масла. Совр. маслостройные пр-тия работают с использованием в осн. методов прессования и центрифугирования. Производимые в А. растит. масла используются для непосредственного потребления, произ-ва маргарина, а также в кондитерском произ-ве (пальмовое, арахисовое, кокосовое), в парфюмерии (ядропальмовое и пальмовое), для составления красок, лаков и в др. отраслях. Кр. производители растит. масел в Тропич. А. — Нигерия, Сенегал, Заир и БСК, где работает неск. маслостройных з-дов по произ-ву пальмового, арахисового и хлопкового масел. Оsn. производителем оливкового масла на континенте

нте является Тунис. Развитую маслобойную пром-сть имеют также Судан (сырьё — арахис, кунжут, хлопчатник, подсолнечник), Египет (хлопчатник, арахис, оливки). Конго (масличная пальма), Нигер и Мали (арахис).

Сахарная пром-сть занимает видное место в пищевкус. пром-сти афр. стран. Осн. виды сырья для произ-ва сахара — сах. тростник и сах. свёкла. Мощности отрасли расчёт за счёт стр-ва новых з-дов и реконструкции старых. Отрасль наиб. развита на Мааврикии, в Египте, Марокко, Кении, Свазиленде, Зимбабве, Мозамбике, Анголе, а также в ЮАР.

Пром-сть по переработке какао-бобов сосредоточена в Гане, БСК, Камеруне и Нигерии, к-рые являются одними из крупнейших в мире производителей какао-бобов, однако б. ч. урожая какао-бобов после первичной обработки экспортируется на пр-тия Зап. Европы и Сев. Америки.

Пром-сть по переработке кофе слабо развита. Произ-во растворимого кофе и кофейных напитков наиб. распространено в БСК; з-ды растворимого кофе имеют также в Гане, Танзании и на Мадагаскаре.

Мукомольное произ-во характерно для р-нов с преобладанием зернового направления в с. х-ве, а также ввозящих пшеницу Сев., Зап. и Вост. А. В странах, выращивающих пшеницу (Марокко, Алжир, Египет, Эфиопия, Судан и др.), наряду с кр. мукомольными пр-тиями в помол зерна используются мелкие полукустарные мельницы, на долю к-рых приходится в среднем 40—60% мощности отрасли. Наиб. кр. мукомольные з-ды (мощностью св. 150—160 тыс. т пшеницы в год) — в Египте, Нигерии, Марокко, Сенегале, ЮАР. Кр. рисоочистительные з-ды имеются в Египте, Алжире, Марокко, Нигерии, Кении, Судане, БСК.

Мясо-молочное произ-во. Доля А. в произ-ве продуктов жив-ва мала вследствие низкой продуктивности афр. скота, а также невысокой товарности жив-ва в целом. В общем объёме производимого в А. мяса на долю говядины приходится 40%, мяса домашней птицы 30%, баранины 20%, свинины 3%. Кр. пр-тия мясо-молочной пром-сти имеются в Нигерии, Анголе, Марокко, Судане, Эфиопии, Алжире, Зимбабве, Египте, на Мадагаскаре, в Ботсване, а также ЮАР.

Консервная пром-сть развита во многих странах А. На мясные консервы приходится б. ч. экспорта мясных продуктов Танзании, Кении, Зимбабве, Сомали, Судана. Всё большее значение начинает приобретать произ-во рыбных консервов (в Марокко, Алжире, Сенегале, Конго). Быстро развивается консервирование фруктов, овощей и произ-во фруктовых соков. В Кении, Марокко, БСК, Египте, ЮАР фруктовые консервы и соки занимают значит. место в с.-х. экспорте.

Произ-во пива и безалкогольных напитков — одна из наиб. развитых отраслей пищевкус. пром-сти. Гл. страны-производители — Заир, Замбия, Нигерия, Кения, Алжир, БСК, Ангола и ЮАР.

Рыбная пром-сть во мн. странах А. развита слабо, несмотря на богатые рыбные ресурсы морей и внутр. пресноводных бассейнов. Значит. часть улова в виде свежей, а также солёной, копчёной и сушёной рыбы направляется на внутр. потребление. Рыбноконсервные пр-тия имеются в ЮАР, Намибии, Анголе, Сенегале, Марокко, Алжире, Мавритании. Б. ч. рыбной продукции, прошедшей пром. обработку (консервированная рыба и морепродукты, рыбий жир, рыбная мука), экспортируется.

Винодельческая пром-сть получила развитие преим. в странах Магриба и ЮАР. На долю стран Магриба приходится ок. 95% произ-ва виноградных вин в развивающихся странах А. Большая часть продукции экспортируется.

Табачная пром-сть работает на местном и импортном сырье. Пр-тия этой отрасли имеются почти во всех странах А. Однако наиб. характерна табачная пром-сть для Египта, Алжира, Туниса, Зимбабве, Марокко, Нигерии, Замбии, Малави, Судана, Уганды, ЮАР.

В мировом экспорте нек-рых видов товаров, получаемых в результате переработки продуктов тропич. земледелия,

доля развивающихся стран А. достаточно высока: напр., в экспорте какао-бобов (в %, 1980) 72, пальмового масла 55, какао-пасты 50, масла арахисового 47, какао-масла 27, арахисового и ядропальмового жмыхов 25—28, оливкового масла 27, ядропальмового 25.

В. П. Морозов.

Текстильная промышленность занимает 1-е место среди отраслей обработ. пром-сти А. по кол-ву пр-тий и числу занятых (ок. 1/3). Доля текст. произ-ва в валовой продукции обработ. пром-сти — 20% (1980). Рост текст. пром-сти, гл. обр. хл.-бум., начался в А. с сер. 1950-х гг.: расширились пр-тия в Судане, БСК, Эфиопии; создавались новые текст. ф-ки в Кении, Уганде, Танзании, Нигерии, Гане и Мали. Внутр. рынок многих афр. стран позволяет создавать совр. текст. пр-тия даже в малых странах (Нигер, Чад, ЦАР и др.). В 60—80-е гг. в ряде стран Сев. А., а также БСК, Нигерии и др. он оказался в значит. степени насыщенным хл.-бум. изделиями местного произ-ва.

Текст. пром-сть в большинстве стран базируется на частном, преим. иностр., капитале. Иностр. компании увеличивают капиталовложения в отрасль, привлекаемые местным сырьём, дешёвой рабочей силой, высоким спросом на продукцию, быстрой окупаемостью капиталовложений. Этому способствует и политика афр. гос-в, направленная на стимулирование замещения импорта, а также произ-во экспортной продукции. Осн. позиции в текст. пром-сти занимают компании быв. метрополий (напр., французские «Гонфревиль», «Шефер», «Тексьюнион», «Виллота»), однако возрастает конкуренция со стороны компаний США, Италии, стран Азии. Среди них особую роль играют япон. фирмы «Арева», «Ишибо», к-рые участвуют в смешанных пр-тиях, поставляют оборудование (действуют в Нигерии, Кении, Танзании, Уганде). Мелкие текст. пр-тия принадлежат нац. капиталу.

В Алжире, Танзании, Конго, Гвинее кр. текст. пр-тия частично или полностью контролируются гос-вом. В Алжире в гос. секторе производится св. 60% продукции, в Танзании Национальная текст. корпорация контролирует 80% произ-ва. В 80-х гг. увеличились гос. капиталовложения в текст. пром-сть Нигерии, БСК, Марокко.

Афр. страны располагают значит. ресурсами натурального сырья для развития текст. пром-сти (см. раздел Сельское хозяйство). К нач. 1970-х гг. в хл.-бум. произ-ве насчитывалось 2,5 млн. веретён и 63 тыс. ткацких станков, в 1975 — соответственно 4,3 млн. и 90 тыс., в 1980 — 6 млн. и 110 тыс. (4% мирового парка веретён и 5% станков). Внедряется новое оборудование и совр. технология. Создаются кр. механизированные пр-тия. Наряду с фабрично-заводскими пр-тиями функционирует множество кустарных мастерских. Нек-рые виды продукции, в частности художественные изделия, экспортируются. В отрасли преобладает произ-во хл.-бум. тканей (80% всего произ-ва). Сравнительно слабо развито произ-во шерстяных и шёлковых тканей. В 1960—1970-х гг. начало создаваться произ-во целлюлозных и синтетич. волокон (в ЮАР, странах Сев. А., Нигерии, БСК, Кении). Произ-во хл.-бум. тканей в развивающихся странах А. составляло (млн. м²): в 1965 1200, в 1970 1500, в 1980

16. Текстильный комбинат в Нигере.



2300. Доля А. в мировом произ-ве хл.-бум. тканей 5%. Произ-во хл.-бум. пряжи (тыс. т): в 1965 180, в 1975 300, в 1980 385, доля А. в мировом произ-ве ок. 3% (1980). Ведущим производителем пряжи является Египет (1980, 230 тыс. т). Произ-во шерстяной пряжи 32 тыс. т (1980), из них 16 тыс. т в ЮАР.

Текст. пром-сть сосредоточена в осн. в странах Сев. А.: в 1970 на их долю приходилось 60% стоимости продукции отрасли, в 1980 — 50% вследствие быстрого роста текст. произ-ва в странах Тропич. А., особенно в Нигерии, БСК, Танзании, Эфиопии. Наиб. кр. производители текстиля: Египет, Нигерия, на к-рые падает ок. $\frac{1}{2}$ всего афр. произ-ва, а также ЮАР.

На нач. 1960-х гг. страны А. были импортёрами тканей, за исключением Египта, к-рый экспортировал хл.-бум. изделия (в 1980 экспорт составил 20% продукции текст. пром-сти). С ростом местного произ-ва текстиля возрос уровень самообеспеченности афр. стран текст. изделиями: по хл.-бум. пряже он составляет примерно 100%, по хл.-бум. тканям 80%. Ряд стран одновременно импортируют и экспортируют текст. изделия (страны Сев. А., Нигерия, БСК). В 1980-е гг. увеличивается экспорт текст. изделий из афр. стран в европейские страны, в частности во Францию. Нац. планы предусматривают укрепление сырьевой базы текст. пром-сти, меры по диверсификации отрасли, расширению экспорта и др. Отрасль, как правило, защищена протекционистскими тарифами.

А. А. Демидова.

Кожевенно-обувная промышленность как индустриальная отрасль получила развитие более чем в 30 развивающихся странах А. и в ЮАР. Доля А. в мировом произ-ве обуви — 5,5% (1980, оценка).

До 2-й мировой войны в большинстве афр. стран действовали мелкие кустарные и ремесл. мастерские по произ-ву обуви, седел, кожгалантереи. Лишь в нек-рых странах имелись фабричные пр-тия (в Египте, Алжире, ЮАР и др.). Междунар. концерн «Батя» с 1940 имел в А. свои обув. ф-ки (напр., в Сенегале, Кении). В 1960—70-е гг. большинство развивающихся стран А. ограничило импорт кож.-обув. изделий и приступило к созданию совр. нац. пр-тий. Вместе с тем концерн «Батя» через свои дочерние компании действует в кож.-обув. пром-сти почти 20 стран, прежде всего Марокко, Туниса, Судана, а также стран Зап. и Вост. А. Значительно ослаблены позиции иностр. капитала в кож.-обув. пром-сти Алжира, где гос. компания «СОНИПЕК» контролирует пр-тия отрасли. В Танзании национализированы кож.-обув. пр-тия концерна «Батя». В Мозамбике в 1978 из 3 кож.-обув. пр-тий, принадлежавших в прошлом колонистам, было создано одно, контролируемое гос-вом.

В целях защиты нац. кож.-обув. пром-сти мн. развивающиеся страны А. ограничивают экспорт местного кожсырья (Марокко), запрещают импорт обуви (Тунис, Алжир, Египет), повышают импортные пошлины на обувь и кож. изделия. Нац. пр-тиям были предоставлены правительств. субсидии, а также созданы гос. или смешанные пр-тия с долевым участием гос-ва (Египет, Гана, Судан, Гвинея, Алжир и др.).

Для развития кож.-обув. пром-сти афр. страны располагают сырьевой базой. Однако мощности кожев. з-дов в 60-е гг. были недостаточны для обеспечения обув. пр-тий сырьём, поэтому часть потребностей в кож. изделиях удовлетворялась за счёт импорта. В 70-е гг. в большинстве стран было развёрнуто стр-во кожев. з-дов; в нач. 80-х гг. в целях улучшения качества сырья для отрасли построен ряд совр. боен в кр. городах, а также приняты меры к улучшению организации забоя скота в мелких поселениях и на фермах. Наиб. интенсивно обув. пром-сть развивалась в 1971—80. В 1971 было произведено 121,4 млн. пар обуви (исключая резиновую), в 1981 — 217,4 млн. пар. Особенно возросло произ-во обуви в Алжире, Эфиопии, Танзании. На страны Сев. А. в нач. 80-х гг. приходилось ок. 70% произ-ва обуви в развивающихся странах А.

Потребление обуви в 1960—80 значительно возросло в связи с ростом численности гор. нас. и увеличением

17
18

19



20

17. Традиционный вид ремесла жителей Мелинди — изготовление сундуков, Кения. 18. Резчик по дереву, Камба. 19. Гончарный ряд на базаре в Нигере. 20. Изготовление ковров-аппликаций, Бенин.

произ-ва дешёвой обуви из кожзаменителей и пластиков. Страны А. способствуют развитию кож.-обув. ремесленного произ-ва, ориентирующегося на изготовление нац. обуви, а также высокохудожеств. кож. изделий, к-рые частично экспортируются в капиталистич. страны. В нач. 80-х гг. большинство стран А. полностью удовлетворяло потребности нас. в обуви за счёт собств. произ-ва.

Фабричные пр-тия обув. пром-сти сосредоточены гл. обр. в больших городах. Так, в Марокко насчитывается более 60 совр. обув. пр-тий, из них ок. 50 в г. Касабланка, вблизи кожев. з-дов. В Египте обув. пром-сть размещается в гг. Александрия, Каир, Асуан; в Тунисе — в гг. Тунис, Сфакс, Сус. В Нигерии пром. пр-тия размещены в Лагосе и Кано, тогда как в сев. части страны преобладает ремесл. обув. произ-во. Часть обуви, произведённой в Марокко, Египте, Судане, ЮАР, экспортируется в основном в страны Зап. Европы (Франция, ФРГ, Бельгия, Нидерланды), Канаду, США, на Бл. Восток, а также в ряд афр. стран. *М. В. Ермолаева.*

Сельское хозяйство

А. на рубеже 1980-х гг. располагала 12% мировых площадей обработ. земель, 26% пастбищ и лугов, 14% поголовья кр. и 24% мелкого рог. скота. Однако её доля в мировом произ-ве осн. видов с.-х. продукции не превышает 3—5%. По отд. видам продуктов тропич. земледелия (ваниль, гвоздика, какао-бобы, сизаль, орехи кэшью, ядра пальмовых орехов и др.) уд. вес А. значителен (см. табл. 11). В с. х-ве занято 64,8% экономически активного нас. (1982). В структуре ВВП ряда стран (Гана, Танзания, Судан, Мадагаскар, Эфиопия, Кения, Камерун, Сенегал) доля с. х-ва составляет 30—50% (1980). Обрабатываемые земли (1981) занимают 164,6 млн. га (5,4% терр. А.), земли под многолетними культурами — 18,2 млн. га (0,6%), естеств. пастбища и луга — 783,9 млн. га (25%). Потенциально пригодные для с. х-ва земли составляют 500—700 млн. га. Ок. 1/2 площадей в зоне саванн подвержено периодич. засухам и процессу опустынивания. В экв. зоне переувлажнение почвы и её эрозия сдерживают развитие полеводства; распространение мухи цеце ограничивает возможность развития жив-ва. Орошаемые земли 8,6 млн. га (1981). На значит. площади ведётся поливное земледелие в Египте, Судане, Марокко, на Мадагаскаре, в Алжире, Сенегале, ЮАР.

В развивающихся странах региона преобладают ручные орудия труда или орудия, приводимые в действие силой тяглового скота. Энерговооружённость х-в составляет всего 0,1 л. с. на 1 га с.-х. угодий. В Тропической А. преим. мотыжная обработка земли, в Сев. и Юж. А. плужная. В 1982 на континенте применялось 451 тыс. тракторов, в т. ч. (тыс.) в ЮАР 181, Алжире 44, Тунисе 35, Зимбабве 21, Марокко 25, Египте 26. В среднем на 1 трактор (1981) приходится 340 га пахотных земель. Немногочислен парк зерновых комбайнов (45 тыс.), сеялок, молотилок и др. машин. В ряде стран для крестьянских х-в и кооперативов организован прокат с.-х. техники.

В мировом потреблении минер. удобрений доля А. ок. 3%. Осн. потребители: Маврикий, Египет, Зимбабве, Алжир, Марокко, Сенегал, Ливия, Кения, ЮАР. Из-за недостатка складских помещений, трансп. средств велики потери с.-х. продукции (для зерна 30—55%). К нач. 80-х гг. в с.-х. произ-ве наметился технологич. прогресс (т. н. зелёная революция). Использование гибридных высокоурожайных сортов с.-х. культур, хим. средств защиты растений и т. п. в основном в кр. товарных х-вах нередко носит экспериментальный характер.

На развитие с. х-ва выделяется обычно 10—20% общих плановых инвестиций в экономику, что не превышает 10—15 долл. на 1 га возделываемых земель (в ЮАР до 30 долл.). По расчётам ФАО, для поддержания существовавшего на кон. 1970-х гг. уровня обеспечения с.-х. продукцией стран А. в период до 1990 предост. осуществить широкую комплексную программу (ирригация, освоение новых земель, механизация, использование хим. удобрений и ядохимикатов и т. д.), предусматривающую суммарные ассигнования в 40 млрд. долл. (в ценах 1975). При этом только 47% увеличения с.-х. произ-ва будет обеспечено за счёт интенсивных методов х-ва.

Аграрный строй афр. стран отличается сосуществованием разнотипных форм землевладения и агр. отношений: патриархально-общинного, феодального, мелкотоварного, нац. и иностр. частнокапиталистического, гос.-капиталистич., гос. и кооперативного. Общинное землевладение преобладает в Тропич. А., где земля принадлежит коллективам (большим семьям, родам, кланам, племенам, деревням). Феод. землевладение наиб. сильные позиции сохраняет в араб. странах Сев. А., особенно в Марокко. Частное афр. землевладение — основа мелкотоварного уклада афр. деревни — развивается из общинного на базе коммерч. аренды, купли-продажи и заклада земли. Широко развитие частное крестьянское землевладение получило в Заире, БСК, Нигерии, Гане, Судане (на основе аренды), Египте, Тунисе, Марокко и ряде др. стран. В Сев. А. частное землевладение преобладает над общинным. Значительна прослойка с.-х. капиталистов в Марокко и Египте (предприниматели из городов и обуржуазившиеся помещики). Частнокапиталистич. землевладение африканцев занимает наиб. сильные позиции в БСК, Сенегале, Гане, Нигерии, Кении. Европ. землевладение господствует в ЮАР, 87% терр. — р-ны белого поселения, в к-рых африканцы не могут владеть землёй. Иностр. капитал сохраняет свои позиции в с. х-ве Либерии (плантации каучуконосов), Кении (произ-во зерновых, сизаля), Габоне и нек-рых др. странах. Иностр. частнокапиталистич. землевладение представлено преим. кр. фирмами европейцев-колонистов и плантациями иностр. компаний. В Тропич. А. землевладение европ. колонистов почти ликвидировано в ходе агр. преобразований. Кр. массивы европ. землевладения сохраняются в Кении, Зимбабве, Замбии, Малави. Гос. сектор в с. х-ве представлен в форме гос. ферм и плантаций, корпораций развития и т. п. На землевладения гос. с.-х. пр-тий наиб. площадь приходится в Алжире, где 1873 «самоуправляемых» х-ва («домена»), являющихся госхозами с нек-рыми чертами кооп. структуры, занимали более 1/3 обрабатываемых земель (1980). Значит. площади гос. с.-х. пр-тия занимают также в БСК (плантации масличной пальмы гос. с.-х. компаний «Содепальм», «Пальмивуар» и др.), Танзании (национализированные иностр. сизалевые, чайные, сах. и др. плантации), Конго, Бенине. Особую форму гос. землевладения представляют собой х-ва на гос. орошаемых землях в Судане (Эль-Гезира, Эль-Манакиль, Хашм-эль-Гирба, Рахад, Сухи, Токар, Гаш, Горы Нуба и др.), где фермеры арендуют у пр-ва землю за фиксиров. плату. Во мн. странах социалистич. ориентации получает развитие кооперативный (нередко гос.-кооп.) сектор х-ва, хотя доля его в валовом продукте с. х-ва и с.-х. угодьях незначительна. Так, в Алжире в кон. 1970-х гг. было создано более 6,5 тыс. кооперативов, охватывающих ок. 100 тыс. крестьянских семей. В Танзании в кооп. поселениях («уджамаа») трудится св. 50% нас. страны. Ширится кооп. движение в Эфиопии. Растёт число бытовых кооперативов в Конго, Бенине, Гвинее. В структуре валового продукта с. х-ва во мн. странах видное место занимает натуральный сектор. В кон. 1970-х гг. в Эфиопии, Уганде, Танзании, Малави на его долю приходилось 40—60% валового продукта с. х-ва. Продукция товарного сектора преобладает в валовом продукте с. х-ва стран, имеющих экспортную ориентацию с.-х. произ-ва, а также развитый внутр. рынок. Товарный продукт с. х-ва в большинстве стран на 50—80% формируется за счёт продукции мелких крестьянских х-в, к-рые составляют 98% х-в всех типов. В Египте ср. площадь х-ва 1,5 га. В густонаселённых р-нах Тропич. А. крестьянин использует под культуры всего 0,2—0,8 га. Лишь в нек-рых странах (ЮАР, Зимбабве, Кения, Алжир) в произ-ве отд. видов с.-х. продукции гл. роль играют кр. х-ва — плантации, госхозы, фермы.

Сельскохозяйственное производство. Преобладание отсталых агр. отношений, слабость материально-технич. базы обусловили низкий уровень производ. обществ. труда. В целом с. х-во А. имеет земледельч. направление: в структуре валовой продукции с. х-ва на долю земледелия приходится 75—80%. Во мн. р-нах континента господствуют экстенсивные формы использования земли. В лесных и саванных р-нах преобладают разл. варианты переложной системы земледелия. На полях преобладают смешанные посевы зерновых, бобовых и клубнеплодов. Таково земле-

деление нек-рых народов в Замбии, Зимбабве, Кении, в бантустанах ЮАР.

Примером полуинтенсивной системы земледелия служит террасное земледелие народов Эфиопии, Руанды и Бурунди, Сев. Нигерии и Сев. Камеруна, жителей о. Укара на оз. Виктория. Применение севооборотов зерновых культур с бобовыми позволяет использовать террасы практически постоянно с годовыми перерывами для пара. К полуинтенсивным формам может быть отнесено афр. плантац. х-во в Гане, Нигерии, БСК, Камеруне, Уганде и др. странах, при котором возделывание однолетних и двулетних прод. культур методами переложного земледелия сочетается с выращиванием плантац. многолетних культур — кофе, какао, каучуконосных, масличной пальмы и др. на постоянных участках. Таково земледелие народов в юго-зап. Нигерии, на склонах г. Элгон в Уганде.

Интенсивное орошаемое земледелие представлено в наиб. широких масштабах в Египте, где применяются 2 системы ирригации: старая — бассейновое орошение и новая, основанная на создании оросит. каналов. Уже в сер. 19 в. общая длина оросит. каналов в Египте достигла 13 тыс. км. В 19—20 вв. на р. Нил была сооружена серия плотин в ирригац. целях, крупнейшая из к-рых — высотная Асуанская. Орошаемое земледелие представлено также в Мали (гос. ирригац. системы «Оффис дю Нижер»), Судане и др. странах.

Смешанное земледельческо-животноводческое (фермерское) товарное х-во представлено капиталистич. фермами местного европ. населения в ЮАР, Зимбабве, Кении, Замбии, Малави, где широко используются наёмный труд, техника, минер. и органич. удобрения. Смешанные земледельческо-животноводч. мелкотоварные х-ва характерны для отд. р-нов Эфиопии, Нигерии, Мали, Камеруна, Мадагаскара, Анголы.

Растениеводство. Ведущая роль в растениеводстве принадлежит зерновому х-ву и возделыванию клубнеплодов. В сер. 70-х гг. их доля в валовой продукции земледелия А. в среднем составила 60—70%.

Осн. место в произ-ве з е р н о в ы х занимают (1983) кукуруза (36% общего сбора зерновых), просо и сорго (28%), пшеница (14%), рис (14%). Выращивают также местные виды злаков (напр., близкий к просу тефф в Эфиопии). На долю ЮАР, Нигерии, Египта, Эфиопии, Марокко, Судана приходится св. 50% сбора зерна на континенте.

З е р н о б о б о в ы е играют важную роль в формировании прод. и кормовых ресурсов мн. афр. стран. В Тропич. А. для местного потребления выращивают «коровий горох», «конские бобы», «голубиный горох», «куриный горох», мунгу, воандзею, лимскую фасоль, в Юж. А. сою, в Сев. А. чечевицу и люпин.

Осн. р-ны возделывания зерновых и бобовых культур — приморские низменности субтропиков, зона саванн, равнины плато и нагорий.

Произ-во к л у б н е п л о д о в (маниок, ямс, батат, таро, картофель) в основном для местного потребления — традиц. направление земледелия во мн. р-нах А. (особенно в зонах лесов и влажных саванн). Среди клубнеплодов преобладает маниок, на долю к-рого приходится 56% произ-ва этих культур.

О в о щ е в о д с т в о развито во мн. странах, в частности в Египте, где на орошаемых землях производится большое кол-во томатов и лука на экспорт. В странах Магриба в р-нах, прилегающих к морю, выращивают салат, капусту, редис и др. ранние овощи для вывоза в Европу. Овощеводство развито также в ЮАР, Эфиопии, Нигерии, Кении.

В плодоводстве важнейшее место занимает произ-во цитрусовых в странах Средиземноморья, а также в ЮАР и Зимбабве. Страны Сев. и Юж. А. производят и осн. часть фруктов умеренной зоны (яблоко, груш, слив, персиков, абрикосов). В БСК, Кении, ЮАР и нек-рых др. странах выращивают плантац. культуру ананасов; в странах Тропич. А. — манго, авокадо и папайю. Виноградарство и виноделие развиты в странах Магриба и ЮАР и ориентировано на экспорт. Гл. производители бананов фруктовых сортов на экспорт: Бурунди, Танзания, Уганда, Мадагаскар, Ангола, БСК, Кения, Сомали, Египет. Урожай бананов овощных сортов




Табл. 11. — Производство сельскохозяйственной продукции в Африке, тыс. т

	1960	1970	1983	Доля в мировом производстве (1983 %)	Крупнейшие страны-производители; доля в афр. производстве (1983, %)
Зерновые	39910	53213	62730	3,8	ЮАР, Египет, Нигерия (36)
в том числе:					
пшеница	5570	8106	8974	1,8	ЮАР, Египет, Марокко (64)
рис	4470	7422	8551	1,9	Мадагаскар, Египет, Нигерия (65)
кукуруза	12060	19091	22383	6,5	ЮАР, Египет (33)
просо и сорго	19350	14200	17399	18,9	Нигерия, Судан (41)
Клубнеплоды	51050	59340	86044	15,4	Нигерия, Заир (51)
в том числе:					
маниок	30890	35653	48251	39,2	Нигерия, Заир (51)
Бобовые	4758	5783	5783	13,2	Нигерия, Эфиопия, Египет (39)
Арахис неочищенный	4080	4330	4099	20,7	Судан, Сенегал, Нигерия (49)
Кунжут	300	510	477	23,0	Судан (42)
Хлопковое семя	1760	2420	3424	7,8	Египет, Судан (49)
Масло оливковое	190	143	186	11,9	Тунис, Марокко (84)
Масло пальмовое	920	1110	1351	23,0	БСК, Нигерия, Заир (73)
Ядра пальмовых орехов	820	710	733	34,1	Нигерия, Заир, Бенин (68)
Сахар-сырец	2389	4896	6619	6,8	ЮАР, Мауритий, Египет (44)
Овощи и бахчевые	16559	25417	25417	6,8	Нигерия, Египет, ЮАР (50)
Фрукты	26539	32313	32313	10,9	Нигерия, ЮАР, Египет (28)
в том числе:					
цитрусовые	1830	5663	4741	8,3	Египет, Марокко, ЮАР (64)
ананасы	380	736	1257	14,5	БСК, ЮАР, Заир (59)
бананы	950	3771	4547	11,2	Бурунди, Танзания, Уганда (49)
Орехи кэшью	309	164	164	35,1	Мозамбик, Кения, Танзания (71)
Кофе	769	1299	3389	33,5	БСК, Эфиопия, Уганда (55)
Какао-бобы	720	1109	3170	67,7	БСК, Нигерия, Гана (77)
Чай	45	120	190	7,2	Кения, Малави (53)
Табак	220	203	318	5,2	Зимбабве, ЮАР, Малави (65)
Сизаль	370	391	179	46,6	Танзания, Кения (74)
Хлопок-волокно	920	1314	1203	8,2	Египет, Судан (51)
Каучук натуральный	145	192	180	4,7	Нигерия, Либерия (58)


Источник: «FAO Production Yearbook», Rome, 1980—1984.

(«плантен») практически весь потребляется коренным нас. Возделывание финиковой пальмы — одна из осн. отраслей растениеводства в оазисах пустынных и полупустынных р-нов. В 1983 сбор фиников достиг 1066 тыс. т (38% мирового), в т. ч. в Египте 440 тыс. т и в Алжире 210 тыс. т.

Производство масличных — одна из гл. отраслей х-ва мн. афр. стран, особенно в Тропич. Африке. В саваннных р-нах умеренного увлажнения осн. прод. и экспортная масложировая культура — арахис (гл. обр. в Сенегале, Нигерии, Нигере, Гамбии). Масличная пальма — гл. масличное растение в лесных р-нах Тропич. А. Произ-во пальмового масла и сбора ядер пальмовых орехов наиб. размеров достигает в БСК, Нигерии и Заире, причём в Нигерии почти вся продукция поступает с диких и полкультурных деревьев, а в БСК и Заире — с плантаций.

Для ряда афр. стран одним из осн. направлений с. х-ва является произ-во волокнистых культур — хлопчатника, сизаля, кенафа. Среди них гл. значение имеет хлопчатник, к-рый возделывают в 30 странах континента. В Египте и Судане уд. вес хлопководства в стоимости продукции земледелия достигает соответственно 36% и 27% (преим., тонко- и длинноволокнистые сорта). В Эфиопии в рамках проекта освоения бассейна р. Аваш создаются обширные гос. хлопковые плантации. Др. значит. производители — Уганда и Нигерия. А. доминирует в мировом произ-ве сизаля (Танзания, Ангола, Мозамбик и Кения).

1. Плантация хлопчатника в Мозамбике. 2. Обработка хлопка в Чаде. 3. Сбор хлопка в Камеруне. 4. Заливное рисосеяние на Мадагаскаре. 5. Рисовые террасы центрального плато на Мадагаскаре. 6. Ирригационная плотина в Дар-эль-Музан, Алжир.



Сахарный тростник — гл. сырьё для произ-ва сахара в Тропич. А., ЮАР и Египте. Ведущая роль в произ-ве сахара принадлежит ЮАР (пров. Натал и бантустан Квазулуленд). На произ-ве сахара для экспорта специализировано х-во о-вов Маврикий и Реюньон. Др. кр. производители тростникового сахара: Египет, Зимбабве, Мозамбик, Свазиленд, Эфиопия, Мадагаскар. Сах. свёклу возделывают в Египте в дельте Нила и на примор. равнинах в Марокко.

Крупнейшие производители какао-бобов: БСК, Нигерия, Гана, Камерун. Кофе выращивают примерно в 25 странах А., среди к-рых ведущее место занимают БСК, Эфиопия, Уганда, Ангола, Кения и Танзания. В горных р-нах Вост. А. выращивают кофе «арабика», в др. странах — сорт «робуста». Произ-во чая быстро растёт в Кении, Малави, Уганде, Руанде, Мозамбике.

Произ-во табака наиб. развито в Зимбабве, Замбии, Малави, ЮАР. Возделывание каучуконоса гевеи — в



7



8
9



10
11



12
13



Либерии, Нигерии, Заире и Камеруне. Значит, часть произ-ва каучука приходится на иностр. плантации.

Произ-во пряностей и специй характерно для стран Вост. А. и особенно развито на прилегающих о-вах Индийского ок.

Животноводство играет важную роль в х-ве таких стран, как ЮАР, Мали, Нигер, Мавритания, Сомали, Чад, Ботсвана, Эфиопия, Судан, Нигерия. Жив-во — наиб. отсталая отрасль с. х-ва, отличающаяся крайне экстенсивным характером произ-ва, низкой продуктивностью и товарностью. Ср. выход мяса составляет (1983, кг на одну голову скота): кр. рог. скот 141, овцы 13, козы 12; ср.-год. надой молока на

Табл. 12. — Поголовье скота и производство основных видов продукции животноводства в Африке

	1960	1970	1983	Доля в мировом поголовье и производстве продукции (1983, %)	Страны с наибольшим поголовьем и производством продукции (1983, %)
Поголовье скота, тыс.					
Крупный рогатый скот . . .	116820	156850	174333	14,2	Эфиопия, Нигерия, Судан, ЮАР, Танзания (49)
Буйволы	1840	2070	2393	1,9	Египет (100)
Ослы	11910	10910	12053	30,2	Эфиопия, Египет, Марокко (60)
Мулы	1900	2115	2245	15,0	Эфиопия (65)
Козы	104480	119010	156801	32,9	Нигерия, ЮАР, Эфиопия, Судан, Сомали (51)
Овцы	137725	142940	190307	16,7	Эфиопия, Судан, Марокко, ЮАР (47)
Лошади	3500	3920	3752	5,8	Эфиопия, Марокко, Нигерия (57)
Верблюды	7635	10140	12557	74,0	Сомали, Судан (65)
Свины	5040	6635	11045	1,4	ЮАР, Нигерия, Камерун (36)
Производство животноводства, тыс. т					
Мясо	2580	4634	7178	5,1	ЮАР, Нигерия, Египет (34)
Молоко коровье	9200	9950	10678	2,3	ЮАР, Кения, Судан (46)
Масло сливочное	90	142	151	1,9	Египет, Кения (47)
Шерсть невытая	174	163	207	7,2	ЮАР (51)
Шкуры и кожи	450	590	737	9,3	Эфиопия, Нигерия, ЮАР (33)


Источник: «FAO Production Yearbook 1983», Rome, 1984.
 корову 483 л. Поэтому, хотя на долю А. приходится значительная часть мирового поголовья скота (см. табл. 12), уд. вес её в мировом произ-ве продукции животноводства невысок.

Внедрению смешанного земледельч.-животноводч. х-ва на осн. части терр. Тропич. А. мешает распространение мухи

7. Пирамиды из мешков с арахисом. Нигер. 8. Сбор удобрений в БСК. 9. Рубка сизаля. Мозамбик. 10. Поле кассавы (маньокка). Бурунди. 11. Сушка сизаля. Мадагаскар. 12. Сбор чая на национализированных плантациях. Мозамбик. 13. Советский трактор «Беларусь», используемый в сельском хозяйстве Ганы. 14. Плантация сахарного тростника в районе Джинджи. Уганда. 15. Пшеничные поля и пастбища в Капской провинции. ЮАР.



14



15

цеце. В интенсивно заражённых ею р-нах практически невозможно разводить кр. рог. скот. Отрицательно сказываются на состоянии отрасли и консервативные традиции коренного нас., заключающиеся в стремлении к макс. накоплению кр. рог скота (в качестве мерила богатства), нежелании продавать или забивать его на мясо и выбраковывать неполноценных животных.

Кочевое и полукочевое жив-во преобладает в обширных аридных и полуаридных зонах, где исключено или затруднено земледелие. Всем кочевым народам свойственны периодич. сезонные («большие») и непериодические («малые») миграции в поисках пастбищ и воды, отсутствие постоянных поселений. Одна из важнейших проблем стран А. — перевод кочевников на оседлость: мероприятия в этом направлении осуществляются в Алжире, Эфиопии и ряде др. стран.

Отгонно-пастбищное жив-во характерно гл. обр. для земледельч.-животноводч. р-нов, свободных от мухи цеце. Земледельч.-животноводч. х-ва распространены в странах Сев. А. (кроме Ливии) и Юж. А., а также в нек-рых р-нах Тропич. А. (Эфиопии, Руанде, Бурунди, Сенегале, Заире, Кении, Замбии). В течение дождливого и в нач. сухого сезона скот пасётся близ деревень на пастбищах и др. землях, не занятых с.-х. культурами. В сухой сезон скот отгоняют к постоянным источникам воды.


Интегрированное земледельческо-животноводческое х-во представлено отдельными кр. частнокапиталистич. фермами (европ. и афр.).

В. П. Морозов, И. А. Сванидзе.

Продовольственная проблема — одна из наиболее острых проблем совр. этапа социально-экономич. развития стран А. В условиях быстрого роста населения, перехода большей его части к пищевому рациону европейского типа экстенсивное афр. с. х-во, основанное на отсталых агр. отношениях и слабой материально-технич. базе, не в состоянии удовлетворить растущие потребности общества в продовольствии. За 1980—84 ср.-год. темпы прироста произ-ва продовольствия в развивающихся странах А. составили 1,1%, что значительно ниже темпов прироста населения. В этот период потребление продуктов питания на душу населения уменьшилось на 15—20%, несмотря на постоянно растущий импорт продовольствия. В 1980—85 под воздействием сильнейшей засухи, охватившей разл. р-ны континента, тенденция ухудшения прод. положения проявилась особенно резко. К 1985 в охваченных засухой р-нах голодали или получали неполноценное питание 150 млн. чел. (в 1970 — 67 млн., в 1982 — 93 млн.).



16




17



18

19



20



21



22

По оценкам ФАО, средняя калорийность дневного рациона африканца не превышает 2200 ккал, что ниже миним. суточной потребности. Осн. часть рациона составляют продукты растительного происхождения: клубнеплоды, в зоне саванн — арахис, семена хлопчатника, кунжут, подсолнечник; в зоне лесов — масличная пальма, орехи; в субтропиках — оливки, подсолнечник. В нек-рых р-нах континента пищевые рационы характеризуются недостатком железа, йода. При диетах, основанных на бедных каротином продуктах, развивается авитаминоз А, приводящий к глазным заболеваниям. Специфическое заболевание бери-бери, являющееся следствием недостатка витамина В, распространено в р-нах, где основой питания служит очищенное зерно.

Развитие пром-сти в регионе, рост урбанизации приводят не только к количественному увеличению потребностей в продовольствии, но и к качественному изменению рациона питания, в к-ром постепенно возрастает доля молочных, мясных, рыбных продуктов, а также продуктов питания, прошедших пром. обработку. В этих условиях для многих стран импорт продовольствия — осн. средство восполнения дефицита продуктов питания. За 1970—80-е гг. ввоз зерна и мяса странами А. увеличился втрое. ²/₃ импорта зерна приходится на долю Алжира, Египта, Марокко, Нигерии, Ливии. Импорт продовольствия играет также важную роль в Тунисе, Бенине, Мозамбике, Анголе, Гамбии, Гане, Гвинее-Бисау, БСК, Лесото, Мавритании, Сенегале, Заире, на островных гос-вах А.

В. П. Морозов.

Лесное хозяйство

На долю А. приходится 16% лесопокрытой площади, ок. 10% запасов древесины используемых лесов мира, 15% запасов лиственной древесины. По оценке ФАО, в 1978 лесная площадь континента составила 636,6 млн. га, св. 90% к-рой сосредоточено в Тропич. А. Наиб. площадь леса занимают в Заире, Судане, Анголе, Замбии, Нигерии, Танзании, Камеруне, Зимбабве, Габоне, Мозамбике. 99% лесной площади составляют лиственные и смешанные леса. Афр. тропич. древесные породы отличаются высоким содержанием целлюлозы, лигнина, красящих и дубильных веществ и смолы, обладают красивой текстурой и хорошей сопротивля-

16. Стадо крупного рогатого скота на Мадагаскаре. 17. Торговая ярмарка по продаже крупного рогатого скота на Мадагаскаре. 18. Овцеводство в предгорье горного массива Кения. 19. Закладка плантации кокосовой пальмы. Мозамбик. 20. На опытных плантациях Национального института масличных культур. Бенин. 21. Плантация кокосовой пальмы. Сьерра-Леоне. 22. Плантация гевеи. БСК. 23. Посадки сосны и эвкалипта на юге Мозамбика.





емостью воздействиям темп-ры, а также насекомых, грибов, солей. Гл. коммерч. группы древесных пород, используемые в произ-ве: красное дерево и сходные с ним акажу, сипо, макоре, боссе, аводире, дибету (отделочные и столярные работы, произ-во фанеры); окуме, обече, лимба, нгомба и тола, азобе, дусье, ироко и эбенное дерево (в стр-ве, сооружении подводных конструкций, машин).

Табл. 13. — Заготовка древесины, млн. м³

	1970		1975		1981	
	всего	деловой древесины	всего	деловой древесины	всего	деловой древесины
Африка в целом	331,2	39,6	376,1	42,7	445,9	49,8
В том числе:						
Нигерия	72,6	3,2	83,6	4,1	102,6	7,4
Танзания	26,2	1,1	30,0	0,9	35,9	0,9
Судан	26,4	1,2	30,0	1,4	35,3	1,6
Мали	22,8	0,2	25,7	0,2	30,2	0,3
Кения	18,7	0,7	22,6	1,0	28,5	1,2
Эфиопия	19,1	1,2	21,6	1,3	24,8	1,4
ЮАР	15,8	8,9	17,1	10,2	16,0	9,0
Мозамбик	9,1	0,8	10,1	0,9	13,6	0,9
БСК	8,2	3,8	9,8	4,4	12,0	5,4
Заир	8,2	2,1	9,0	2,0	10,6	2,3
Камерун	7,6	1,2	8,6	1,5	10,3	2,3

Источник: «FAO Yearbook of Forest Products 1981», Rome, 1983.

Доля А. в мировых лесозаготовках 14% (1979), в заготовках тропич. древесины 25%. Б. ч. заготовленной древесины используется на топливо. Лишь в БСК и ЮАР доля деловой древесины в заготовках достигает 45—55% (см. табл. 13). До 60—70% стоимости экспорта леса приходится на круглый лес. Осн. его экспортёры: БСК, Габон, Камерун, Конго, Либерия.

Заготовка деловой древесины, к-рую в Тропич. А. ведут иностр. и смешанные компании, характеризуется выборочной рубкой. Пром. заготовка охватывает только 25—35 видов древесных пород, имеющих спрос на мировом рынке. Рациональное использование лесов, расширение лесохоз. работ с целью восстановления и охраны лесов — одна из наиб. острых проблем в регионе. В ряде стран (БСК, Свазиленд и др.) созданы монокультурные лесопром. плантации (сосны, эвкалипта, акации, тика и т. д.) для получения сырья, используемого в деревообр. и целл.-бум. пром-сти. Площадь этих плантаций превышает 2 млн. га (св. 60% — под лиственными породами), из к-рых более 50% приходится на Юж. А. Важное значение имеют работы по посадке леса и охране лесов в полупустынных р-нах в связи с прогрессирующим процессом опустынивания на огромных территориях, прилегающих к Сахаре.

Немаловажное значение в х-ве региона имеют заготовки дикорастущих лесопродуктов и собирательство.

24. Заготовка кокоса на плантации кокосовой пальмы. Танзания. 25. Сплав леса. ЦАР. 26. Рубка леса. БСК. 27. Заготовка древесины красного дерева в районе Шинюа. Мозамбик.

24
25

26



27

В странах Магриба заготавливают кору пробкового дуба и траву *альфа*, составляющих одну из статей экспорта этих стран. В Эфиопии наряду с пчеловодством широко представлены бортничество, а также сбор дикорастущего кофе. В зоне влажнотропич. лесов занимаются промыслом дикорастущего каучука.

В. П. Морозов.

Рыболовство

В большинстве афр. стран в рыб-ве занято в среднем 1—2% экономически активного нас., лишь для отд. р-нов эта отрасль играет существенную роль в решении прод. проблемы. У берегов А. ежегодно вылавливают 8—10 млн. т рыбы и др. морепродуктов; из них на долю афр. стран приходится менее 1/2 (см. табл. 14). Важное значение для афр. мор. рыб-ва имеет освоение континентального шельфа.

Более 1/3 всего количества рыбы в А. вылавливают во внутр. водах. Св. 1/2 улова приходится на 5 стран (1982, тыс. т): ЮАР (624), Нигерию (512), Марокко (362), Танзанию (226) и Гану (224). Несколько меньше вылавливают Намибия, Сенегал, Уганда, Египет, Чад, Заир, БСК, Ангола.

Гл. зона афр. мор. рыб-ва — атлант. континентальный шельф (преим. у берегов Сев.-Зап. и Юго-Зап. А.). На эту зону приходится св. 65% мор. улова А. Осн. промысловые рыбы — анчоус, макрель, тунец, ставрида, морской окунь, угорь, тресковые; ведётся промысел головоногих и ракообразных. Общий улов рыбы в этих р-нах составляет в среднем более 5 млн. т в год, из к-рых на долю стран А. приходится менее 40%.

В Средиземном м. промысловое значение имеют сардина, анчоус, пикша. Доля Сев. А. в мор. улове континента не превышает 10%.

Табл. 14. — Улов рыбы и добыча морепродуктов в Африке, тыс. т

	1960—62, в среднем за год	1970	1975	1980	1982	Доля в мировом улове (1982), %
--	---------------------------------	------	------	------	------	---

Улов рыбы и добыча морепродуктов всего	2785	3980	4524	3907	4067	5,3
в т. ч. во внутр. водах	700	1195	1399	1395	1455	1,9

Источник: «FAO Yearbook of Fishery Statistics 1979», Rome, 1980, 1982; Rome, 1984.


Осн. объекты промысла в Индийском ок. — тунец, скумбрия, акула, креветки. Рыб-во у вост. побережья А. и в басс. Красного м. развито слабо. Доля стран Вост. и Сев.-Вост. А. в общем улове на континенте 25%.

Пресноводные басс. А. располагают значит. рыбными запасами (окунь, карп, карась, тилапия, сом), особенно Великие озёра, оз. Чад, воды кр. рек. В ряде стран (Заир, Конго, Камерун, Египет, Нигерия и др.) получило развитие озёрное и прудовое рыб-во. Больше всего пресноводной рыбы вылавливает Танзания (190 тыс. т в 1982), а также Нигерия, Уганда, Заир, Чад, Египет, Мали. На долю этих стран приходится более 70% улова пресноводной рыбы в А.

В большинстве стран доля улова традиц. способами с использованием примитивных орудий (удочки, гарпуны, верши и т. п.) составляет осн. часть добычи. Лишь в немногих странах (ЮАР, Намибия, Ангола, Марокко, Алжир, Конго, Гана, БСК, Тунис) доля улова совр. способами превышает добычу традиционными. Св. 70% числа и 80% общего тоннажа рыболовных судов А. сосредоточены в странах зап. и юж. побережья А. Наиб. развиты рыб-во и рыбопереработка в ЮАР.

Рыб-во в А. имеет гл. обр. потребительский характер. Экспортируется продукция рыбной пром-сти (рыбная мука, рыбий жир, консервы), получившей развитие в ЮАР, Намибии, Анголе, Сенегале, Марокко, Алжире, Мавритании.

1. Рыболовецкие суда у причала порта Мапуту. Мозамбик. 2. Рыболовецкие суда в порту Ломе. Того. 3. Сбор «даров моря». Мозамбик. 4. Выход рыбаков в море из порта Занзибар. Танзания.



В небольших кол-вах (10—20% объёма произ-ва) на экспорт направляется также свежая, сушёная и солёная рыба.

В. П. Морозов, И. А. Сванидзе.

Транспорт и связь

Транспорт. На долю афр. стран приходится не более 6% протяжённости (приведённой) наземной трансп. сети, ок. 5% объёма грузооборота и 4% пассажирооборота всех видов внутр. транспорта неосоциалистич. мира (1980).

Формирование трансп. сети А. в колон. период было подчинено задачам политики метрополий, обеспечению их воен.-стратегич. интересов, продвижению в глубь континента, эксплуатации захваченных территорий. Осн. трансп. узлами служили экономич. и политико-адм. центры колоний и зависимых территорий, как правило, — морские порты, от к-рых расходились лучи рельсовых и шосс. дорог. Странами-метрополиями осуществлялась политика ограничения развития экономич. связей между отд. частями колоний, между соседними странами.

Сохранение резких региональных диспропорций в экономич. развитии большинства афр. стран после достижения политич. независимости закрепляется инерционностью трансп. системы, рисунком к-рой в основном сложился в колон. период. Недостаточное развитие трансп. сети ограничивает территорию, вовлечённую в активный процесс хоз. освоения. Трансп. сеть А. состоит из неск. изолиров. сетей с разл. сочетанием видов транспорта — системы Сев.-Вост., Сев.-Зап., Вост., Экваториальной и Юж. А. По мере развития внутрирегиональных интеграц. процессов постепенно объединяются трансп. сети зап.-афр. стран. Наиб. протяжённостью и густотой трансп. путей обладают страны Магриба и ЮАР. Вне сферы действия совр. видов транспорта остаются обширные терр. пустынь и тропич. лесов. Доля А. в суммарном грузообороте развивающихся стран мира составляет (1980, %): ж.-д. транспорта 15, автомобильного 17, внутр. водного 25, трубопроводного 26, воздушного 6. Для афр. стран характерна низкая трансп. подвижность населения, в среднем 0,7 тыс. пасс.-км на 1 жит. в год (1980).

Табл. 15. — Перевозочная работа транспорта в Африке (внутренние сообщения)

	Грузооборот				Пассажирооборот			
	млрд. т-км		% к итогу		млрд. пасс.-км		% к итогу	
	1960	1980	1960	1980	1960	1980	1960	1980
Железнодорожный	67	145	67,0	37,2	23	60	26,2	16,9
Автомобильный	18	90	18,0	23,0	59	240	67,1	67,9
Трубопроводный	6	120	6,0	30,7	—	—	—	—
Внутренний водный	4	15	4,0	3,8	4	10	4,5	2,8
Морской каботаж	5	20	5,0	5,1	0,6	4	0,7	1,1
Воздушный	—	0,8	—	0,2	1,3	40	1,5	11,3
Итого:	100	391	100	100	88	354	100	100

Источники: Зарубежный транспорт, М., 1966; UN Statistical Yearbook, New York, 1981.

Железнодорожный транспорт. Сеть жел. дорог А. (82,4 тыс. км, 6,6% протяжённости ж.-д. сети мира в 1981) в основном сформировалась до 2-й мировой войны. Ок. 3/4 ж.-д. путей было построено в 1910—30-е гг., их протяжённость стала расти после завоевания большинством стран А. политич. независимости.

Для А. характерны большие региональные различия в густоте ж.-д. сети, преобладание отд. магистралей, слабо связанных между собой и «опирающихся» на мор. порты (т. н. анклавный тип размещения), а также однопутных ж.-д. линий с разл. шириной колеи. Жел. дороги представлены 9 типами колеи, разную ширину колеи в ряде случаев имеют ж.-д. линии в пределах одной страны (напр., ж.-д. сеть Заира состоит из 5 изолиров. систем и отд. линий и представлена 4 типами колеи). Наиб. развитие сеть жел. дорог получила на Ю. (ок. 40% общей протяжённости в 1981 приходилось на ЮАР, Анголу, Мозамбик, Зимбабве и Замбию) и С.-З. (ок. 7% — Алжир, Марокко); ряд афр. стран вообще не имеет жел. дорог. В 1960—70-е гг. вошли в строй жел. дороги в

некоторых странах Зап. А., Судане и др. Построена (1978) жел. дорога Дар-эс-Салам (Танзания) — Капири-Мпоши (Замбия) протяжённостью 1860 км. Строятся Трансафриканская и Транскамерунская ж. д. Большая программа стр-ва новых и реконструкции существующих ж.-д. линий осуществляется (1983) в Алжире и Марокко.

Несмотря на абсолютный рост ж.-д. грузовых перевозок, их доля в грузообороте всех видов транспорта неуклонно снижается. Жел. дороги сохраняют своё значение в качестве осн. вида массовых междугородных пассажирских сообщений. Эффективность перевозок снижается из-за отсталости путевого х-ва и подвижного состава. Переход на новые виды тяги происходил на афр. жел. дорогах медленно, однако к нач. 80-х гг. более 80% объёма перевозок осуществлялось преим. на тепловозной и в значительно меньшей степени на электрической тяге (ЮАР, Заир, Алжир). Из общего парка магистральных локомотивов — 8,3 тыс. ед. (1980) на тепловозы приходится 3,8 тыс. ед., электровозы 2,0 тыс. ед., паровозы 2,5 тыс. ед. Маневровый локомотивный парк состоит из 661 тепловоза и 219 паровозов. Грузовых вагонов насчитывается 300 тыс. ед., пассажирских 13,3 тыс. Низка обеспеченность жел. дорог подвижным составом, к-рый отличается большим разнообразием типов по мощности, грузоподъёмности и др. технич. параметрам.

Созданный в 1972 Союз афр. жел. дорог, объединяющий 29 стран (штаб-квартира в Киншасе), разработал генеральный план развития ж.-д. транспорта, предусматривающий реконструкцию и стр-во ок. 40 жел. дорог общей протяжённостью 27 тыс. км; проводятся работы по повышению пропускной способности ж.-д. линий. Локомотивные парки пополняются тепловозами мощностью 2500—3500 л. с.

Автомобильный транспорт развивается высокими темпами, в ряде стран вытесняя ж.-д. транспорт даже в перевозках на дальние расстояния. Общая протяжённость сети дорог, пригодных для автомоб. движения, достигает в А. 1,6 млн. км, или 7,2% мировой сети (1980); дороги с покрытием всех типов составляют 615 тыс. км — 4% сети этих дорог в мире. Дорог с усовершенствованным покрытием менее 300 тыс. км, т. е. 1/5 общей сети автомоб. дорог в А. Большинство этих дорог имеет низкое качество дорожного покрытия, узкую проезжую часть, недостаточное кол-во мостовых переходов через водотоки. Лишь в немногих странах сформировалась сеть общегос. автомагистралей (Марокко, ЮАР). Преобладают грунтовые дороги, значит. часть к-рых в период дождей становится непроезжей. Дорожная сеть размещена крайне неравномерно. Ок. 1/4 протяжённости всех автомоб. дорог и 2/5 дорог, имеющих покрытие, приходится на ЮАР (1980) при ср. густоте сети 270 км на 1000 км² терр. страны (соответственно для стран Зап. А. 42, Центр. А. 43, Вост. А. 54). Относительно высокая густота автодорожной сети в некоторых странах Сев. А.: в Марокко 128 км на 1000 км² территории, Тунисе 140 км. Идеи развития сотрудничества между афр. странами материализуются в проектах междунар. автомагистралей. Кр. автодорожное стр-во было развёрнуто в 1960—70-х гг. (Великая Северная дорога Дар-эс-Салам — Замбия, дороги Найроби — Аруша, Хартум — Порт-Судан и др.). Ведётся стр-во (1983) междунар. автомагистралей: широтной Трансафриканской от Момбасы до Лагоса (протяжённостью 6,5 тыс. км), Транссахарской от Алжира до Агадеса в Нигере и до Гао в Мали (2,9 тыс. км), Транссахельской (Нджамена — Дакар), Прибрежной (Дакар — Лагос), Вост.-африканской (Каир — Габороне, 11 тыс. км), Средиземноморской прибрежной (Каир — Нуакшот), центральной Транссахарской (Триполи — Нджамена) и др.


Автомоб. парк растёт высокими темпами (млн. автомобилей: в 1966 — 3,7, в 1976 — 7,7, в 1980 — 8,4 (в т. ч. грузовых 2,1 млн. — ок. 4% грузового автопарка мира, легковых 6,2 млн. — 2%, автобусов ок. 150 тыс.)). Во мн. странах грузовые автомобили составляют св. 50% всего парка. Наиб. число — 40% легковых, 46% грузовых автомобилей и автобусов А. — приходится на ЮАР (118 автомобилей на 1 тыс. жит.). В др. странах насыщенность автомобилями значительно ниже (от 3,8 на 1 тыс. жит. в Заире до 38 в Алжире). Автомоб. парк состоит в основном из импортных машин, относительно высока доля устаревших и изношенных авто-



5



6



7



8

мобилей. В грузовом автопарке значительно число машин повышенной грузоподъёмности.

Грузооборот автомоб. транспорта за 1960—70-е гг. вырос в 4 раза, но по абс. размерам невелик: ок. 3% мирового грузооборота. Наиб. объём грузоперевозок — в ЮАР, а также странах Сев. А. и Нигерии. Автомоб. перевозки осуществляются пром., торг. и коммерч. частными фирмами; массовые перевозки на большие расстояния — кр. автотрансп. компаниями, как правило, с гос. участием: «Кенатка» (Кения), «Зам—Тан» — совместное автотранспортное пр-тие Замбии и Танзании «Контракт—Хоулс» (Замбия), Судано-Кувейтская компания и др. В нек-рых странах кр. автотрансп. компании национализированы. Пассажиروоборот легковых автомобилей превосходит автобусный. Автомоб. и автобусное движение сосредоточено в городах и пригородах — ок. $\frac{2}{3}$ пассажирооборота. Парк легковых автомобилей сконцентрирован в столицах и др. кр. экономич. центрах (напр., в Найроби сосредоточено 60% всех легковых автомобилей Кении). Автобусный парк в основном рассредоточен по ср. и мелким городам. Наиболее значителен пассажирооборот в ЮАР, Алжире, Марокко, Египте, Нигерии, Гане, Кении, Зимбабве.

Трубопроводный транспорт стал развиваться в 1950-е гг., с началом освоения богатых нефт. м-ний Сев. и затем Зап. А. Осн. трубопроводы представляют собой мощные высокопроизводительные трансп. магистрали относительно большой протяжённости с применением средств автоматизации и дистанц. управления перекачивающими станциями. По ср. диаметру труб сеть трубопроводов стоит на одном из первых мест в мире (540 мм при ср. показателе по миру 390 мм). Общая протяжённость сети нефт. трубопроводов в 1975—81 возросла с 16,4 до 21,5 тыс. км (соответственно с 4,7 до 5,9% протяжённости сети несоциалистич. мира), в т. ч. нефтепроводов с 12,9 до 16,4 тыс. км (с 6,7 до 7,6%), продуктопроводов с 3,45 до 5,13 тыс. км (с 2,2 до 2,8%). В 60—70-х гг. осн. фонды нефт. трубопроводного транспорта выросли со 150 до 625 млн. долл. (с 4 до 11% несоциалистич. мира). Концентрация добычи на кр. м-ниях обусловила незначит. развитие сети промысловых (собирающих) нефтепроводов (менее 10% протяжённости всей сети). Высока доля нефтепроводов ср. и большого диаметра — 508 мм и более (напр., в Алжире 75%, Ливии 93%, Нигерии 54% в 1980). В 60-х гг. началось стр-во нефт. трубопроводов для перекачки нефти и нефтепродуктов от мор. побережья к кр. экономич. центрам в глубине материка (напр., трубопроводы Дар-эс-Салам — Ндола, Момбаса — Найроби, Дурбан — Йоханнесбург, Бейра — Мутаре, Порт-Судан — Хартум и др.). Построен (1979) двухниточный нефт. трубопровод Суэц — Александрия. По этому нефтепроводу при его полной загрузке перекачивается ок. 80 млн. т нефти в год. В 70-е гг. продуктопроводы построены и в нек-рых нефтедобывающих странах (Алжир, Ливия, Нигерия). Добыча нефти в шельфовой зоне Зап. А. у побережья Нигерии, Габона, Камеруна вызвала необходимость сооружения ряда подводных нефтепроводов. Подводные трубопроводы используются также в странах Сев. А. для погрузки нефти на крупнотоннажные танкеры.

Стр-во газопроводов связано с освоением м-ний природного газа и организацией его сжигания и экспорта из Алжира, Ливии, Нигерии и Габона. Общая протяжённость газопроводов 8 тыс. км (1981), ок. $\frac{1}{2}$ приходится на Алжир. Завершено (1983) сооружение уникального газопровода Алжир—Тунис—Италия (Хасси-Рмель—Сев. Италия) с двумя подводными участками, пересекающими Тунисский (160 км) и Мессинский (15 км) проливы; общая протяжённость газопровода 2,5 тыс. км, годовая пропускная способность 12 млрд. м³ (1983). В стадии подготовки (1984) находится проект др. межконтинентального газопровода: Нигерия — Алжир (Уэд-Мелл) — Испания (Альмерия) пропускной способностью до 50 млрд. м³ в год.

Внутренний водный транспорт — один из наиб. традиционных видов транспорта в А. Общая протяжённость судоходных реч. путей ок. 40 тыс. км, из к-рых для регулярного

5. Портовые сооружения Пуэнт-Нуара, Конго. 6. Порт Луанда (общий вид), Ангола. 7. Порт Ломе, Того. 8. Разгрузка в порту Бисау, Гвинея-Бисау.

судох-ва используется всего 20 тыс. км — это прежде всего р. Конго с притоками, р. Нил с судоходным маршрутом на оз. Виктория и Мобуту-Сесе-Секо, рр. Нигер, Замбези и Сенегал. В незначит. степени используется трансп. потенциал озёр Вост. Африки. Реч. судами ежегодно перевозится ок. 25 млн. т грузов, в т.ч. в Египте ок. 10 млн. т. В составе флота велика доля устаревших судов небольшой грузоподъёмности и несамоходных барж. Пополнение и обновление флота осуществляется в основном за счёт судов, построенных на небольших местных верфях.

Морской транспорт. Подавляющее большинство внешне-торг. грузов афр. стран перевозится мор. транспортом. Все мор. перевозки по суммарному грузообороту портов развивались следующим образом (см. табл. 16).

Табл. 16. — Внешнеторговый грузооборот морских портов Африки

	Отправление, млн. т		Прибытие, млн. т		Грузооборот			
	всего	в т.ч. нефте- грузы	всего	в т.ч. нефте- грузы	всего		в т.ч. нефте- грузы	
					млн. т	% от ми- ровых пере- возок	млн. т	% от ми- ровых пере- возок
1950	38	—	30	10	68	12,3	10	4,5
1970	407	289	96	44	503	19,6	333	23,4
1975	359	230	111	41	470	15,3	271	16,4
1980	479	317	180	87	659	17,6	404	21,3
1982	434	278	226	126	660	20,2	404	27,3

Источники: UN Monthly Bulletin of Statistics, New York, June 1982, June 1984.

По объёму грузооборота портов выделяются страны — поставщики минер. сырья и топлива на мировой рынок (млн т, 1982): Нигерия (74), Ливия (66), Алжир (58), Марокко (31). Либерия (20), а также страны с более разнообразным составом грузооборота — ЮАР (96), Египет (26). Доля торг. флота А. в мировом тоннаже составляет ок. 1,3%, в т.ч. под флагом Алжира 1,4 млн. бр.-рег. т (143 судна), Ливии соответственно 0,9 (104), ЮАР 0,77 (295), Египта 0,66 (351), Нигерии 0,46 (169), Марокко 0,4 (218), Ганы 0,26 (130). Основу нац. флотов составляют малотоннажные суда устаревших типов. У нефтеэкспортирующих стран — Нигерии, Ливии, Алжира растёт тоннаж совр. нефтеналивных судов. В 70-е гг. увеличился разрыв между объёмом мор. перевозок афр. стран и тоннажем нац. флотов, развитию к-рых препятствует дискриминац. политика мор. держав Запада и растущая конкуренция флагов «удобства» (60% мирового тоннажа «удобных» флагов приходится на флаг Либерии — 68 млн. бр.-рег. т в 1983, фактически $\frac{1}{3}$ тоннажа этого флота принадлежит судовладельцам США, $\frac{1}{5}$ Греции и т.д.). В нач. 80-х гг. на долю нац. флотов приходилось от 5 до 10% всех грузов, перерабатываемых в портах афр. стран. Из общего числа мор. портов А. (св. 100) более 50 имеют грузооборот св. 2 млн. т в год (1980), в т.ч. 21 порт более 10 млн. т. Наиб. концентрация мор. портов — в Зап. А. (47) и на Средиземноморском побережье (25). Крупнейшие по грузообороту порты специализируются на отправке нефти — Бонни (Нигерия), Эс-Сидер и Марса-эль-Бурейка (Ливия), Арзев (Алжир); угля — Ричардс-Бей (ЮАР); пр. минер. сырья и с.-х. продукции — Дурбан (ЮАР), Монровия (Либерия), Касабланка (Марокко), Александрия (Египет) и др. В ряде портов в странах зависящих от импорта топлива, ввоз превышает вывоз (Момбаса в Кении, Дар-эс-Салам в Танзании и др.).оборот контейнеров в портах в 70-е гг. увеличился в 20 раз и в нач. 80-х гг. составлял ок. 1 млн. ед. в год. 15 портов оборудованы специализиров. контейнерными терминалами и причалами, крупнейшие среди них — Лагос, Дурбан, Абиджан, Монровия, Триполи. Особую роль в мировом судоходстве играет Суэцкий канал.

Воздушный транспорт. Общая протяжённость внутр. и междунар. авиалиний ок. 450 тыс. км (1981). В междунар. сообщениях преобладают межконтинентальные перевозки. Возд. связи отд. афр. стран с Зап. Европой и нек-рыми странами Азии получили большее развитие, чем маршруты между афр. аэропортами. Ср.-год. темпы прироста междунар. возд. перевозок в 1970-е гг. превысили 14% (в среднем

по миру 12%). Велика роль возд. транспорта в общем пассажирообороте, напр. в Замбии 15%, в 2—3 раза выше, чем в промышленно развитых странах мира. В нач. 80-х гг. на афр. страны приходилось ок. 5% мировых пассажирских и ок. 3% грузовых авиаперевозок. Среди афр. авиатрансп. предприятий б. ч. перевозок осуществляется компаниями (млрд. пасс.-км, 1983): ЮАР (8,6), Египта (3,6), Марокко (1,7), Алжира (1,8), Нигерии (2,4), Туниса (1,6). Каждая страна имеет хотя бы один относительно кр. аэропорт. Из 136 междунар. аэропортов только $\frac{1}{4}$ имеет взлётно-посадочные полосы длиной св. 3000 м. Из 100 крупнейших аэропортов мира в А. находится 9 (в скобках соответственно пассажирооборот, млн. чел., и грузооборот, включая почту, тыс. т, в 1980): Каир (5,5 и 47), Йоханнесбург (3,9 и 119), Алжир (2,9 и 32), Тунис (1,9 и 15), Дурбан (1,3 и 13), Триполи (1,1 и 24), Касабланка (0,9 и 17), Найроби (0,9 и 22), Оран (0,8 и 10). Для развития туризма важную роль играют посадочные площадки в заповедниках, нац. парках и др. рекреационных зонах. Наиб. интенсивные межконтинентальные связи с Великобританией, Францией, ФРГ, а также с Японией, Индией, странами Ближнего и Ср. Востока. Ряд западноафр. аэропортов (Касабланка, Рабат, Дакар) являются транзитными пунктами для авиалиний, связывающих Зап. Европу со странами Сев., Центр. и Юж. Америки. В большинстве афр. стран действуют нац. авиакомпании, как правило, имеющие монопольное право на обслуживание внутр. линий, но также осуществляющие междунар. сообщения. Самолётный парк А. — один из самых устаревших в мире. Большинство нац. авиакомпаний оснащаются самолётами гл. обр. амер. произ-ва. В развитии возд. транспорта большую помощь афр. стран оказывают СССР и др. социалистич. страны. Ряд нац. авиакомпаний оснащён самолётами советского произ-ва, в СССР ведётся подготовка лётного состава; во многие страны А. Аэрофлот открыл регулярные линии. С целью координации деятельности нац. авиакомпаний афр. стран в 1969 была организована Ассоциация африканских авиалиний со штаб-квартирой в Дакаре, к-рая объединяет 39 стран.

Связь. Ежегодные капиталовложения развивающихся стран А. в эту отрасль инфраструктуры невелики (в нач. 1980-х гг. в среднем 0,2—0,3% ВВП). Совр. средства связи в основном сконцентрированы в гл. городских центрах (1980): в Судане из 62 тыс. телефонных аппаратов 40 тыс. установлено в Хартуме, в Сенегале из 42 — 33 тыс. в Дакаре, в Марокко из 210 — 54 тыс. в Касабланке и 35 тыс. — в Рабате, в Нигерии из 128 — 45 тыс. в Лагосе и 10 тыс. — в Ибадане и т. д. В нач. 1980-х гг. в А. имелось 26 систем микроволновой связи (общей протяжённостью 20 тыс. км), 8 — радиорелейной связи (4 тыс. км), 3 многоканальных подводных кабеля (5 тыс. км) и 4 наземных кабеля (3,2 тыс. км).

Почтовая связь — самый распространённый вид связи в А. В 1980 общее число почтовых отправлений достигло 5 млрд. ед., или ок. 5—6% общего объёма мировых почтовых операций. Сравнительно высока доля междунар. почтовой корреспонденции (св. 21%), ок. половины её направляется за пределы континента, в первую очередь в развитые капиталистич. страны (гл. обр. в страны — быв. метрополии, кроме того — в США, ФРГ, Японию и др.), а также в Индию и нек-рые араб. гос-ва Ближнего Востока. Оsn. часть почтовых операций приходится на ЮАР (32% всех отправок), 10% всех междунар. отправок, Нигерию (25%), Египет (6,0%), Алжир (5,3%), Марокко (3,3%), Кению (2,8%), Зимбабве (2,5%). В ряде стран объём междунар. корреспонденции значительно превосходит количество внутр. почтовых отправлений (в Джибути в 11 раз, Того в 5 раз, Бенине, Либерии и Эфиопии в 3 раза, Мавритании в 2 раза, Габоне и Лесото в 1,5 раза). Почти повсеместно наиб. острой является проблема обеспечения регулярной почтовой связью обширных территорий в сел. местности. В целом густота сети почтовых отделений сильно колеблется по странам региона. Напр., в нач. 80-х гг. в Египте 1 почтовое отделение приходилось на 10 тыс. жит., в Тунисе — на 16 тыс., Уганде — на 35 тыс., Нигерии — на 46 тыс., Гане — на 49 тыс., Камеруне — на 60 тыс., Эфиопии — на 100 тыс.


Телефонная связь. В 30 странах введена система междугородной автоматической связи, однако по уровню телефонизации А. находится на последнем месте среди всех



9



10



11



12

регионов мира. В 1980 из общего числа телефонных аппаратов в странах земного шара (448 млн. шт.) на А. приходилось немногим более 1% (4,77 млн. шт.). Ср. показатели телефонной плотности (число аппаратов на 100 жит.) в А. был равен 1,1. По абс. числу телефонных аппаратов выделяются ЮАР (2320 тыс.; телефонная плотность 9,8), Египет (503 тыс.; 1,2), Алжир (346 тыс.; 1,9), Марокко (216 тыс.; 1,1), Зимбабве (197 тыс.; 2,9), Тунис (158 тыс.; 2,7), Кения (156 тыс.; 1,0). Междунар. телефонная связь непосредственно между афр. гос-вами развита слабо. Во мн. случаях соединение осуществляется через зап.-европ. системы телефонной связи.

Телеграфная связь. Общее число отправленных телеграмм в 1980 достигло 41 млн., из них 17% приходится на междунар. сообщения. Ведущими странами по объёму телеграфной связи являются Замбия — 36% общего числа отправленных телеграмм (более 1/3 телеграмм приходится на междунар. связь), ЮАР (29%; 9% всех междунар. телеграмм), Алжир (6,1%), Нигерия (4,1%), Гана и Судан (по 3,5%). Наиб. высока доля междунар. телеграмм в Тунисе и Буркина-Фасо — по 43%, в Уганде — 37%, в Марокко, Кении, Того и Заире — по 25—28%. В 36 странах функционирует автоматическая телексная связь.

Геогр. положение Афр. континента создаёт предпосылки для сооружения здесь наземных станций спутниковой (космич.) связи, в первую очередь обеспечивающих космич. «мосты» связи между Европой и Азией. Такие станции (50 в 1980) сооружены в Кении (Маргрет), Либерии, Уганде (Аруа), Камеруне (Дуала) и др. странах.

С. Б. Шликтер.

Строительство

В колон. период пром. стр-во и создание производств. инфраструктуры осуществлялись гл. обр. в портовых центрах и р-нах развития горнодоб. пром-сти. Жилищное стр-во велось в кр. городах, в основном для обеспечения нужд колон. администрации. После завоевания политич. независимости объём строительного-монтажных работ значительно увеличился. В 1982 стоимость продукции стр-ва в развивающихся странах А. в целом составила 22,7 млрд. долл. (в текущих ценах). В 1960—70-е гг. ср.-год. темпы прироста объёма строительного-монтажных работ составили 9,2% (в постоянных ценах 1975). В 1982 на страны Сев. А. приходилось 50% общего объёма строит. работ в А. (без ЮАР), на Нигерию — ок. 25%. Относительно высокие темпы развития отрасли в 70-е гг. отмечались в БСК, Габоне и нек-рых др. гос-вах Тропич. А. Вместе с тем в наименее развитых странах континента темпы роста произ-ва, как правило, были намного ниже. Осн. упор в этих странах делается на создание объектов производств. инфраструктуры (гл. обр. сооружение трансп. сети и систем связи) как важнейшей предпосылки подъёма экономики.

В большинстве развивающихся стран А. сооружение кр. нар.-хоз. объектов (стр-во совр. пр-тий электроэнергетики, горнодоб. и обработ. пром-сти, ирригационных систем, путей сообщения и др.), требующее значит. капиталовложений с длит. сроками окупаемости, ведётся с участием или под контролем гос-ва, часто с использованием иностр. кредитов и займов. Повышается роль АБР в финансировании стр-ва важных нар.-хоз. объектов (напр., в 1981 из 536 займов на сумму св. 3 млрд. долл. ок. 50% выделено на нужды трансп. и коммунального стр-ва).

Ввиду слабости технич. базы нац. строит. индустрии и нехватки квалифициров. кадров пром. и инфраструктурное стр-во осуществляется в основном иностр. (зап.-европ., амер., итал., япон. и др.) фирмами-подрядчиками. Так, в 70-е — нач. 80-х гг. франц. компания «Электрисите де Франс» участвовала в проектировании и стр-ве электростанций в БСК, Буркина-Фасо, Габоне, Гвинее, Заире, Камеруне, на Мадагаскаре и в ЦАР. В сооружении автосборочных з-дов принимали участие фирмы Франции, ФРГ, США и Японии (напр., в Нигерии 2 з-да построены франц. фирмой «Рено» и 1 з-д зап.-герм. фирмой «Фольксваген»). Япон. компания «Кавасаки хеви индастрис» совместно с «Ниссо-Иваи» и

9. Порт Дар-эс-Салам. Танзания. 10. Порт Бейра. Мозамбик. 11. Мост через р. Замбези в г. Тете. Мозамбик. 12. Станция слежения за искусственными спутниками Земли. Кения.

«Марубени» участвовали в сооружении кр. комплекса по произ-ву азотных удобрений в Нигерии (г. Они), «Ито» и «Тойо энджиниринг» — в стр-ве крупнейшего в А. нефтехим. комплекса в Алжире (г. Скикда).

В сооружении мн. важных нар.-хоз. объектов (пром., с.-х. и др.) большую помощь афр. странам оказывают гос-ва социалистич. содружества, и прежде всего СССР (см. разделы Внешнеэкономические связи, СССР и Африка). Растёт объём сотрудничества в области стр-ва развивающихся гос-в А. со странами Азии и Лат. Америки. Напр., в нач. 80-х гг. бразильские строят. компании участвовали в сооружении новой столицы Нигерии (Абуджа), жел. дорог в Нигерии и Мозамбике, жилых домов в Алжире.

Жилищное стр-во в 60—70-е гг. в большинстве стран, особенно в сел. р-нах гос-в Тропич. А., было крайне ограничено и в основном велось кустарными методами. Большие усилия в деле улучшения жилищных условий гор. населения (ликвидации трущоб в городах, создании совр. коммунальных удобств и др.) и реконструкции сел. поселений предпринимаются в ряде гос-в социалистич. ориентации. К нач. 80-х гг. значит. успехов в стр-ве совр. жилья добились Ливия и Алжир.

По данным ЭКА, в кон. 70-х гг. от 20 до 35% общей стоимости строит.-монтажных работ приходилось на оплату рабочей силы, 45—60% — на строит. материалы (ок. 70% стоимости всех строит. материалов падает на цемент), остальная часть — на машины и оборудование, электроэнергию и др. Одна из важнейших проблем отрасли — обеспечение потребностей в строит. материалах. Только в 1977 их импорт составил 3,5 млрд. долл. В нац. программах экономич. развития особое внимание уделяется сел. стр-ву, в т.ч. созданию агропром. комплексов, сел. инфраструктуры. Большое значение придаётся применению строит. материалов, полученных путём переработки отходов с.-х. произ-ва, к-рые могут заменить дорогостоящие импортные материалы.



Финансы и кредит

М. В. Ермолаева.

Важнейшее звено финансовой системы развивающихся гос-в А. — бюджет центрального пр-ва, к-рый подразделяется на текущий (ординарный) бюджет и бюджет капиталовложений. Последний обычно входит составной частью в нац. планы развития (в разбивке по годам). За центральным бюджетом закрепляются осн. источники доходов; потребности местных властей финансируются по нисходящей линии путём дотаций и, как правило, второстепенных налогов, законодательно закрепляемых за местными органами власти. К центральному бюджету примыкают специальные правительственные фонды (инвестиционные, социального, личного и имущественного страхования), а также бюджеты автономных (или полуавтономных) гос. организаций и предприятий (железных дорог, корпораций и др.).

За счёт налогов формируется от 70 до 80% и более всех текущих доходов бюджета (см. табл. 17). Величина налоговых поступлений в 1970-е — нач. 80-х гг. в большинстве стран региона находилась на уровне 13—16% ВВП. Лишь в отдельных странах, имеющих довольно значит. доходы от добычи и экспорта нефти и др. ценного минерального сырья (Алжир, Нигерия, Ливия, Габон, Марокко, Ботсвана, Свазиленд, Заир, Замбия, Маврикий, Конго), она достигала 22—25% ВВП и выше.

Во многих гос-вах А. налоговые системы являются регрессивными, т. е. прирост нац. дохода не влечёт за собой автоматич. увеличения налоговых поступлений. Гл. причина такого положения заключается в низкой эффективности механизма прямого налогообложения, что обусловлено целым рядом причин экономич., организационного и политич. характера: 1) Прямые налоги в странах А. платит не более 2—3% населения, что гл. обр. связано с его низкой налогоспособностью (от 30 до 60% людей живут на доход менее 50—75 долл. в год в расчёте на 1 чел., т. е. фактически находятся за чертой «пределной бедности»). 2) Существуют большие трудности охвата прямыми налогами расплывчатого традиц. сектора х-ва; слабо организован учёт доходов пр-тий и лиц свободных профессий; не хватает налоговых инспекторов; распространено уклонение от уплаты налогов (по нек-рым оценкам, во мн. афр. странах ежегодно



недобирается в казну от $\frac{1}{3}$ до $\frac{1}{2}$ прямых налогов). Особенно широко к практике уклонения от налогообложения прибегают филиалы ТНК. 3) Представители «новых средних слоев» — чиновники и армейская верхушка, дипломированные специалисты, сельская элита и др. имеют большие льготы и привилегии, вплоть до полного освобождения от налогообложения. 4) В тех странах, где усиленно насаждаются капиталистич. отношения, ставки налога на прибыль обычно превышают 35—40%; местным, а зачастую и иностр. предпринимателям предоставляются льготы (ускоренное списание осн. фондов, скидка на развитие, минимальные тарифы и гос. пошлины и др.).

Налоги на доходы и прибыль составляют не более 3—6% ВВП, причём взносы в казну от личного подоходного налога зачастую не превышают 1,5—2,0% ВВП. Крайне слабо организовано налогообложение недвижимого имущества, наследств и дарений, зачастую отсутствует налог на сделки с капиталом. В нек-рых странах крестьянство продолжает нести бремя архаичных подушных налогов, а также др. поборов (в т.ч. собираемых в деревне родо-племенной верхушкой).

За счёт косвенных налогов формируется от 60 до 80% всех налоговых поступлений. Осн. метод косвенного обложения — таможенные пошлины. В большинстве афр. стран на них приходится от 40 до 60% всех налоговых поступле-

Табл. 17. — Структура текущих доходов центрального бюджета стран Тропической Африки* (% к итогу)

	1973	1975	1976	1977	1980
Налоги на доходы и прибыль	36,1	38,7	37,9	37,4	33,8
Взносы на социальное страхование	2,9	2,9	3,1	2,9	2,1
Косвенные налоги	43,7	41,7	43,3	45,4	47,7
в т. ч. налоги на потребление товаров и услуг	23,5	21,3	24,0	24,2	26,0
таможенные пошлины	20,2	20,4	19,3	21,2	21,7
Итого	82,7	83,3	84,3	85,7	83,6
Неналоговые доходы, вкл. отчисления от гос. предприятий	12,6	13,4	12,9	11,2	12,3
Прочие доходы	4,7	3,3	2,8	3,1	4,1
Бюджетный дефицит (% к ВВП)	3,9	4,5	4,5	4,3	5,0

* Данные по 35 странам.

Источник: Government Finance Statistics Yearbook, International Monetary Fund, N. Y., 1981, 1983.



Бюджетные расходы растут довольно быстро, достигая 25% ВВП и выше в странах — экспортёрах нефти, 17—20% в большинстве остальных (в наименее развитых странах 12—16% ВВП).

В 1960-х — нач. 70-х гг. многие афр. страны делали осн. упор на стимулирование совр. произ-ва в частном секторе. Такая стратегия привела к усилению технико-экономич. и валютно-финансовой зависимости А. от центров мирового капиталистич. х-ва, диспропорций в экономике, вызвала упадок в с. х-ве, увеличила безработицу. В кон. 1970-х — нач. 80-х гг. стратегия бюджетных капиталовложений была переориентирована на удовлетворение потребностей взаимодополняемого развития с. х-ва и базовых отраслей пром-сти, ускорение социального развития. Существенно увеличилась (в отд. странах до 1/3 и более) доля всех инвестиций, направляемых на развитие с.-х. произ-ва. В наименее развитых странах осн. внимание уделяется развитию производственной инфраструктуры, включая дорожное стр-во (от 1/3 до 2/5 всех гос. инвестиций). В странах, к-рые уже сделали ощутимые шаги на пути создания основ инфраструктуры, значит. часть гос. инвестиций поступает на развитие пром. произ-ва, в т. ч. в тяжёлую пром-сть (Египет, Алжир, Нигерия, Кения и др.). В отрасли обработ. пром-сти в наименее развитых странах Тропич. А. направляется 8—12% всех гос. капиталовложений; в остальных — примерно до 1/5, а в относительно более развитых гос-вах Сев. А. — до 1/4 и более. В странах, обладающих значит. запасами полезных ископаемых, гос-во активно финансирует добычу минер. сырья, предназначенного на экспорт.

С целью ускорить процесс становления базовых отраслей х-ва гос-во широко прибегает к субсидиям и льготным бюджетным кредитам. Бюджетные средства также используются на создание смешанных пр-тий в пром-сти. Существенно повысилось внимание к финансированию мелко-массштабных проектов, общественных работ, кустарных и ремесленных промыслов.

Постепенно увеличивается объём финансовых ресурсов, направляемых на социальное развитие — образование, здравоохранение, подготовку кадров, жилищно-коммунальное обслуживание, субсидирование прожиточного минимума городских и сельских низов. Так, в Алжире, Кении, Марокко, на Маврикии и Мадагаскаре гос. капиталовложения, выделяемые на эти цели, достигают 30—50 % затрат, предусмотренных планами развития.

Быстро растут текущие расходы гос-ва. В нач. 1980-х гг. доля военных расходов в ВВП развивающихся стран А. достигла высокого уровня — 6 %. Преобладающая часть их притока приходится на Египет, Ливию, Нигерию и Алжир. В Судане, Сомали, Руанде и Мали военные расходы достигают 15—20 % всех бюджетных ассигнований. Увеличива-



ний. Преобладает обложение импорта. В странах, к-рые проводят политику импортного замещения, используются также покровительственные тарифы. Налоговое обложение экспорта практикуется ограниченно. Однако в ряде стран (Бурунди, Эфиопия, Гана, Руанда и др.) экспортные пошлины достигают от 20 до 80% всех собираемых налогов. К этому виду обложения фактически следует отнести и значит. часть доходов, мобилизуемых гос. организациями при закупках у производителей ряда плантационных культур (кофе, какао, кокосового масла, хлопка и др.). Общая нехватка ресурсов частично возмещается расширением сферы и повышением ставок акцизов, к-рыми преимущественно облагаются товары массового потребления, а также путём более широкого использования общего налога на продажи. Во многих афр. странах гос-во пытается смягчить бремя косвенных налогов путём субсидирования цен на предметы первой необходимости, прибегает к контролю над ценами. Одновременно вводятся более высокие ставки налога на предметы роскоши.

Отчисления в бюджет от прибыли гос. пр-тий 24 афр. стран в середине 1970-х гг. не превышали в целом 6% текущих доходов центрального бюджета. Вклад госсектора в бюджеты отд. стран был выше, гл. обр. за счёт рентных доходов, перечисляемых горнодоб. пр-тиями (вкл. отчисления от продажи нефти).

1. Строительство радиостанции близ Антананариву, Мадагаскар. 2. Гостиница «Мир» в Ломе Того. 3. Здание авиакомпании «Эр-Габон» в Либревиле. Габон. 4. В цехе завода стройматериалов в Ломе Того.

ются затраты и на содержание гос. аппарата. В целом по региону средства, выделяемые на нужды управления и военные цели, составляют свыше $\frac{1}{3}$ всех текущих затрат центрального бюджета.

Табл. 18. — Структура расходов центрального бюджета стран Тропической Африки* (текущие расходы и капиталовложения) (% к итогу)

	1973	1975	1976	1977	1980
Расходы на развитие экономики	23,8	25,9	26,8	29,2	26,4
в т. ч. с. х-во	8,1	7,4	7,9	8,9	9,7
Образование	18,6	15,7	15,7	15,6	16,5
Здравоохранение	6,1	5,4	5,4	5,2	5,3
Жилищное стр-во	0,8	1,4	1,3	1,1	1,6
Военные расходы	10,7	10,0	10,3	10,8	11,5
Прочие расходы	31,9	34,2	32,6	30,1	38,6

* Данные по 35 странам.

Источник: Government Finance Statistics Yearbook, International Monetary Fund, N. Y., 1981, 1983.

В большинстве афр. стран бюджеты сводятся с дефицитом, к-рый имеет тенденцию к увеличению. Дефицит центральных бюджетов на 45—70 % покрывается за счёт внутр. и внеш. займов.

Процесс накопления ссудного капитала, на к-ром базируются кредитные операции, тормозится крайне низким уровнем доходов и сбережений подавляющей части нас., замедленной трансформацией кредитно-банковских систем, архаическими традициями и пережитками (тезаврация денег, институт большой семьи, расходы, связанные с отправлением религиозных ритуалов, и др.). Осн. масса личных сбережений — от 70 до 80% — концентрируется в руках узкой прослойки имущих классов, причём значит. их часть переводится за рубеж.

Гос-во стремится расширить сферу аккумуляции кредитных ресурсов и ускорить процесс становления нац. кредитных систем. В Алжире, Эфиопии, Гвинее, Танзании, Анголе, на Мадагаскаре, а также в Ливии и в ряде др. стран кредитно-финансовые учреждения и банки полностью национализированы, а в ряде случаев (Алжир) подверглись существенной реорганизации и специализации, стали важным инструментом политики, направленной на укрепление гос. сектора и ведущих отраслей х-ва, на повышение эффективности централизованного управления ресурсами. Во многих др. странах гос-во проводит политику избирательного регулирования кредита. В рамках «африканизации» осуществляется преобразование отделений иностр. банков в смешанные компании с преобладающим или частичным участием частного нац. капитала и гос-ва. Расширяется сфера контроля центральных банков за деятельностью коммерческих банков и др. кредитных учреждений. Коммерческие банки (гл. звено кредитных систем) обычно кредитуют потребности в оборотном капитале. В большинстве стран преобладающая часть ссуд коммерческих банков направляется на финансирование внутр. и внеш. торговли; 70—80 % займов приходится на долю краткосрочных кредитов, тогда как ощущается острая потребность в долгосрочном кредитовании. Поэтому гос-во стимулирует создание и операции нац. многоотраслевых или специализированных финансовых корпораций развития (банки развития и др.) — часто при содействии иностр. вкладчиков. В ряде стран (Алжир и др.) финансовые корпорации занимают важное место в кредитовании капиталоемких объектов, предусмотренных планами развития, стимулируют процесс накопления в разл. отраслях х-ва. В странах капиталистич. ориентации банки развития и др. учреждения специализированного долгосрочного кредита используются гл. обр. с целью стимулирования частного предпринимательства в «приоритетных» отраслях х-ва.

Испытывая нехватку финансовых ресурсов, гос-во всё чаще обращается к кредиту коммерческих банков. В начале 1980-х гг. правительственная задолженность составляла св. 40% совокупных активов коммерческих банков Ганы; в Египте, Марокко и Гамбии — от 34 до 36%; в Кении, Тунисе, Буркина-Фасо, Габоне и Уганде — от 12 до 20%. В то же время гос. долг коммерческим банкам в Камеруне, Конго,

Руанде, Сенегале, Судане, Того, Заире, Малави и Нигере не достигал и 7—8%, а в Бурунди, Мавритании, ЦАР, Мали, Либерии и БСК и 1,5% их активов. В ряде афр. стран зоны франка гос-во само кредитовало банки, к-рые затем перераспределяли средства на нужды иностр. фирм и местной привилегированной прослойки. Коммерческим банкам порой в принудительном (или полупринудительном) порядке предписывается покупать определённую квоту правительственных облигаций и др. ценных бумаг. Делаются попытки внедрить элементы принудительных сбережений — в форме частичного их перечисления на особые, блокированные счета. Там, где товарно-денежные отношения получили существенное развитие, часть гос. долга размещается в небанковской сфере — страховых и пенсионных фондах, а также сберегательных учреждениях (Алжир, Нигерия, Кения и др.).

Нарастание бюджетных дефицитов заставляет афр. страны всё чаще прибегать к содействию центральных банков. Размещая в них казначейские векселя, гос-во получает под их обеспечение кредиты за счёт выпуска дополнительной массы денег. В результате нарушения законов денежного обращения усиливается инфляция. В сочетании с др. её факторами (гл. обр. ростом стоимости импорта) избыточный выпуск денег в обращение ускоряет повышение розничных цен. Во многих афр. странах среднегодовой темп их прироста удерживался в 1970-х — нач. 80-х гг. на уровне 15—18%, а в нек-рых значительно выше (Заир, Гана, Габон и др.).

Внешние кредиты и субсидии нередко являются ведущим источником финансирования капиталовложений и покрытия бюджетного дефицита в странах А., особенно наименее развитых, достигая 50% и выше всех инвестиций, проходящих по бюджетам развития. В целом за счёт внешних субсидий и займов в регионе покрывается до 20% общенац. фонда накопления.

Ю. М. Осипов

Внешнеэкономические связи

Система внешнеэкономич. связей стран А. охватывает внеш. торговлю, валютно-финанс. и кредитные связи, движение капиталов, междунар. услуги, научно-технич. сотрудничество и др. формы экономич. отношений. Гл. место среди них занимает внеш. торговля. Афр. страны являются кр. поставщиками на мировой рынок топлива (гл. обр. нефти и природного газа), минер. и с.-х. сырья, цветных и благородных металлов, а также нек-рых прод. товаров (в основном продукция тропич. земледелия). В большинстве стран экспорт — гл. источник поступления иностр. валюты. Доля А. в экспорте несоциалистич. мира в 1982 составляла 4,9%, при этом на развивающиеся страны приходилось 3,8%, на ЮАР 1,1% (вкл. экспорт золота). Примерно такой же была доля А. в мировом импорте. Доля экспорта товаров и услуг в ВВП афр. стран повысилась с 26% в 1970 до 30% в 1983; доля импорта соответственно с 25 до 31% (в текущих ценах).

Внешнеторг. баланс афр. стран подвержен резким колебаниям в зависимости от изменений конъюнктуры на мировом капиталистич. рынке (см. табл. 19).

Табл. 19. — Динамика внешней торговли развивающихся стран Африки (в текущих ценах), млрд. долл.

	Экспорт (фоб)		Импорт (сиф)	
	1960	1970	1981	1982
1960	5,3	6,8	76,3	85,1
1970	12,6	11,0	68,8	76,2
1975	35,3	38,0	59,4	74,2
1980	95,2	76,2		

Источники: UN Yearbook of International Trade Statistics 1960—83; UN Monthly Bulletin of Statistics, January 1985.

Экспорт афр. стран в 60-х гг. возрастал как по стоимости, так и по физич. объёму. В 70-е гг. темпы роста стоимости экспорта ускорились, однако это увеличение было обусловлено гл. обр. повышением мировых цен на нефть и нек-рые др. виды топлива и сырья. Импорт афр. стран в 60—70-х гг. также возрастал и по стоимости, и по физич. объёму. Рост импорта был особенно значительным в странах — экспортё-

рах нефти, к-рые использовали возросшие валютные поступления для увеличения закупок товаров производств и потребительского назначения. В нач. 80-х гг. в условиях экономич. кризиса мировой системы капиталистич. х-ва экспорт развивающихся стран А. сократился. С 1984 экспорт стал медленно возрастать, а импорт был резко ограничен.

Стоимость экспорта большинства развивающихся гос-в региона значительно уступала стоимости импортируемых товаров и услуг (наибольший пассив внешнеторг. баланса имели Египет, Марокко и Тунис). В то же время нек-рые страны — экспортёры нефти сохраняли активное сальдо внешнеторг. обмена (наибольшее повышение стоимости экспорта над импортом имела Ливия). Начиная с 1983 большинство афр. стран усилили ограничения импорта с целью выравнивания торговых и платёжных балансов.

На долю сырьевых товаров (минер. сырья и топлива, цветных металлов, с.-х. сырья и продовольствия) в нач. 80-х гг. приходилось ок. 95% всей стоимости экспорта. Монотоварный характер экспорта мн. гос-в обуславливает чрезвычайную зависимость их внеш. торговли от стихийных колебаний мировых цен. В товарной структуре экспорта, при сохраняющейся аграрно-сырьевой специализации, в 60—70-е гг. произошли заметные сдвиги (см. табл. 20). Повысилась доля минерального топлива (преобладающая часть экспорта топлива приходится на сырую нефть). Экспорт нефти увеличился с 12 млн. т в 1960 до 271 млн. т в 1970. А. стала кр. поставщиком нефти в Зап. Европу и США. В течение 70-х гг. экспорт нефти был относительно стабильным, колеблясь от 220 млн. т в 1975 до 290 млн. т в 1979; в то же время мировые цены на нефть повысились в 17 раз. В нач. 80-х гг. экспорт нефти из афр. стран сократился (до 180 млн. т в 1984), несколько снизились также мировые цены на нефть. Гл. экспортёры нефти — Нигерия, Ливия и Алжир. В меньших масштабах нефть вывозят Ангола, Габон, Конго, а также Египет и Тунис. Экспорт природного газа в 1984 составил ок. 20 млрд. м³. Наиб. кр. экспортёры — Алжир и Ливия. В нач. 80-х гг. заключён ряд долгосрочных контрактов, предусматривающих увеличение экспорта газа в Зап. Европу и США.

Важное место в экспорте минер. сырья занимает медь. Доля афр. стран в мировом экспорте меди в 1960-х гг. достигала 30%, к нач. 80-х гг. снизилась до 25—27%. Гл. экспортёры меди — Замбия и Заир (медь экспортируется также из ЮАР). Экспорт бокситов в нач. 80-х гг. превысил 10 млн. т в год; наряду с этим вывозилось ок. 600 тыс. т глинозёма и 170 тыс. т алюминия. Страны А. — осн. поставщики кобальта на мировой рынок; наиб. крупные экспортёры — Заир и Замбия. Экспортируется также свинец, цинк и олово в виде первичных металлов, руд и концентратов. Осн. поставщики свинца и цинка — Заир, Замбия, Марокко, Тунис, Алжир, Намибия, олова — Нигерия, Заир и ЮАР, руд хрома и ферросплавов — Зимбабве и ЮАР. Доля афр. стран в мировом экс-

порте руд чёрных металлов в нач 80-х гг.: жел. руды 10—15%, марганцевой руды ок. 30%. Экспорт жел. руды увеличился с 12 млн. т в 1960 до 52 млн. т в 1970, в нач. 80-х гг. снизился до 25—30 млн. т в год. Гл. экспортёры жел. руды — Либерия и Мавритания. Наиб. крупные экспортёры марганцевой руды — Габон и ЮАР. Возрастает значение афр. стран в мировом экспорте уранового сырья. Осн. экспортёры урановых концентратов — ЮАР, Намибия, Нигер и Габон. В нач. 80-х гг. на страны А. приходилось св. 3/4 экспорта золота несоциалистич. мира, в т. ч. более 70% на ЮАР. Экспорт золота осуществляют также Зимбабве, Гана и Заир. Крупнейший экспортёр платины — ЮАР. В нач. 80-х гг. на страны А.: Заир, ЮАР, Ботсвану, Гану, Намибию, Анголу и др. — приходилось более 90% экспорта алмазов в несоциалистич. мире. Доля афр. стран в мировом экспорте фосфатов превышала 50%. Гл. экспортёр — Марокко; фосфаты вывозят также Тунис, Алжир, Египет, Того и Сенегал.

Несмотря на преобладание в общей стоимости афр. экспорта топлива, цветных металлов и минер. сырья, место большинства стран А. в международн. разделении труда в значит. мере определяется их с.-х. ресурсами. В нач. 80-х гг. экспорт более 30 афр. гос-в имел ярко выраженный с.-х. характер. Большую часть с.-х. экспорта составляют прод. товары. Преобладают «неосновные» пищевкусовые товары, в первую очередь кофе, какао-бобы, чай, виноградные вина, цитрусовые, табак. По «основным» продуктам (хлебпродукты, масла и жиры, мясо, молоко, сахар) импорт намного превышает экспорт. При этом общий баланс внеш. торговли по прод. товарам из года в год ухудшался. В нач. 80-х гг. 2-е место (после нефти) в экспорте занимал кофе. Экспорт кофе увеличился с 270 тыс. т в 1950 до 974 тыс. т в 1983 (ок. 1/4 мирового экспорта). Для мн. стран, напр. Эфиопии, Анголы, Руанды, Бурунди, Уганды, Кении, БСК, кофе — ведущий или один из важнейших экспортных товаров. В 1983 из А. было вывезено 843 тыс. т какао-бобов (в 1960 — 650 тыс. т) — почти 3/4 мирового экспорта. Осн. экспортёры — БСК, Гана, Нигерия, Камерун. Со 2-й пол. 19-в. страны А. были кр. экспортёрами масличного сырья и растит. масел. В 60—70-е гг. уд. вес А. в мировом экспорте масличных непрерывно снижался. В нач. 80-х гг. в значит. количестве экспортировались арахис и арахисовое масло (Сенегал, Гамбия, Судан и др.), оливковое масло (Тунис, Марокко), пальмовое и пальмоядерное масло (БСК, Бенин, Заир), пальмиста — пальмовые ядра (Нигерия, БСК и др.). Крупные экспортёры сахара — островные страны — Маврикий и Реюньон. Экспортёрами сахара являются также Зимбабве, Малави, ЮАР. Подавляющее большинство афр. гос-в импортируют рафиниров. сахар. Страны А. экспортируют также цитрусовые (Марокко, Алжир, Египет, а также ЮАР), виноградные вина (Алжир и др. страны Сев. Африки), табак (Зимбабве и др.), чай (Кения, Малави, Мозамбик).

Доля с.-х. сырья в экспорте А. в 60—70-х гг. систематически уменьшалась. Тем не менее афр. страны сохраняют важное значение в экспорте нек-рых видов с.-х. сырья, в первую очередь хлопка (в 1960 вывезено 697 тыс. т, в 1983 — 726 тыс. т). В нач. 80-х гг. ведущими экспортёрами хлопка были Египет (25—30% всего афр. экспорта), а также Судан и ряд стран Тропич. Африки (Чад, Мали, Буркина-Фасо, Танзания, Камерун и др.). В связи с возрастающим использованием в развитых странах мира синтетич. волокон для произ-ва канатно-верёвочных изделий экспорт сизаля из А. сократился втрое (с 281 тыс. т в 1960 до 94 тыс. т в 1983), что нанесло значит. финанс. ущерб гл. экспортёрам этого сырья (Танзании, Кении, Мозамбику, Анголе). Доля А. в мировом экспорте натурального каучука невелика (4—5%, ок. 140 тыс. т в нач. 80-х гг.). Афр. страны являются кр. экспортёрами тропич. древесины (БСК, Габон, Камерун и др.). Нек-рые страны в небольших кол-вах экспортируют шерсть и кожсырьё (напр., Эфиопия и Кения). Кр. экспортёром шерсти и кожсырья является ЮАР.

Экспорт готовых изделий и полуфабрикатов из стран А. увеличился с 0,4 млрд. долл. в 1960 до 3,4 млрд. долл. в 1981 (в текущих ценах). Доля А. в экспорте готовых изделий развивающихся стран мира невелика — ок. 7% (1980). Наиб. крупные экспортёры пром. изделий — Тунис, Египет, Марокко, Сенегал, БСК, Кения и Маврикий. Так, доля готовых

Табл. 20. — Товарная структура внешней торговли развивающихся стран Африки, %

	Экспорт				Импорт*			
	1960	1970	1980	1983	1960	1970	1980	1983
Минеральное топливо	4,6	33,0	75,6	71,0	8,0	6,0	9,8	10,9
Руды и минералы	8,1	5,4	2,9	3,8	0,3	0,1	0,1	0,6
Цветные металлы	11,7	13,6	2,4	2,4	0,7	1,0	0,8	0,7
Чёрные металлы	0,1	0,4	0,1		4,8	6,2	5,0	3,6
Продовольствие, напитки и табак	44,8	29,0	10,9	12,8	19,3	16,1	12,5	17,8
Сельскохозяйственное сырьё	23,9	11,5	3,8	4,3	2,4	2,6	3,6	4,0
Готовые изделия и полуфабрикаты	6,2	6,8	4,0	5,8	80,1	65,4	64,3	62,5
В том числе:								
машин, оборудования и транспортные средства	0,4	0,5	0,4	0,6	27,2	33,5	35,6	36,6
химические товары	1,1	1,0	1,2	1,8	5,1	8,8	8,1	7,6
прочие промышленные товары	4,7	5,3	2,4	3,4	27,8	23,1	20,6	18,3

* Из общих итогов по импорту, а также из итогов по импорту машин, оборудования и трансп. средств исключены фиктивные поставки судов в Либерию из Японии.

Источники: UNCTAD, Handbook of International Trade and Development Statistics, 1983; UN Monthly Bulletin of Statistics, May 1983, Special Table D

изделий и полуфабрикатов в экспорте Египта в нач. 80-х гг. составляла ок. 20%, осн. часть экспорта приходится на хлоп. бум. пряжу и ткани, а также трикотажные и швейные изделия. В 70-х гг. быстро развивался экспорт пром. изделий Туниса и Марокко, в первую очередь продукции хим. пром-сти (базирующейся на переработке местных фосфатов), текст. и кож.-обув. пром-сти. В ряде стран предпринимаются попытки форсировать создание ориентированной на экспорт обрабат. пром-сти при помощи образования т. н. свободных пром. зон, где иностр. инвесторам предоставляются значит. льготы при сооружении пр-тий (Египет, Сенегал, Маврикий и др.).

Товарная структура импорта стран А. в 60—70-е гг. существенно изменилась. Увеличился импорт машин, оборудования и трансп. средств — с 1,7 млрд. долл. в 1960 до 32,7 млрд. долл. в 1981 (в текущих ценах). В нач. 80-х гг. до 40% этого импорта составляли трансп. средства, в основном автомобили. В 70-х гг. увеличился импорт судов, самолётов, энергетич. и электротехнич., строительного оборудования, с.-х. машин, оборудования для горнодоб., хим., лёгкой и пищевкус. пром-сти. В то же время импорт металлообр. станков и кузнечно-прессового оборудования оставался незначительным. В нач. 80-х гг. почти 50% всего импорта машин и оборудования приходилось на Нигерию, Ливию и Алжир.

Импорт готовых пром. изделий (помимо машин и оборудования) увеличился с 1,8 млрд. долл. в 1960 до 12,2 млрд. долл. в 1983 (в текущих ценах). Большую часть его (ок. 70—75%) составляют товары потребительского назначения — текст. изделия, одежда, обувь, радиотовары и др. В целом доля пром. потребительских товаров в импорте афр. стран снизилась с 27,8% в 1960 до 18,3% в 1983. Это было обусловлено увеличением произ-ва потребительских товаров в афр. странах, экономич. политикой, направленной на «замещение» и ограничение импорта.

В связи с ускорившимся процессом индустриализации возрастают потребности в сырье и материалах. Напр., ввоз пилломатериалов в афр. страны увеличился с 1,1 млн. м³ в 1960 до 2,6 млн. м³ в 1981, минер. удобрений с 0,6 млн. т в 1961—65 до 1,2 млн. т в 1983, проката чёрных металлов с 2,2 млн. т в 1965 до 5,9 млн. т в 1980. Импорт минер. топлива странами, не располагающими ресурсами нефти, с 1960 по 1983 в стоимостном выражении вырос почти в 15 раз (с 0,5 до 7,3 млрд. долл.), в т. ч. сырой нефти с 2,2 до 15,0 млн. т. Импорт продовольствия, в основном зерна (пшеницы, риса, кукурузы), муки и молочных продуктов в 1960—81 увеличился почти в 10 раз. Наиб. крупные импортёры — Египет, Алжир и Нигерия.

Свыше 75% внешнеторг. оборота стран А. в сер. 80-х гг. приходилось на развитые капиталистич. страны, 17—18%

числа стран — членов ЕЭС 1-е место в торговле с А. в 70 — нач. 80-х гг. занимала Франция. Существенно ослабли (по сравнению с 60-ми гг.) позиции Великобритании, повысилась доля ФРГ, Нидерландов и Италии. В 70-е гг. усилилась заинтересованность амер. монополий в топливно-сырьевых ресурсах А.; в связи с этим значительно повысилась доля США в экспорте афр. стран. Расширила экспорт своих товаров в А. Япония. В 70-х — нач. 80-х гг. расширились торг.-экономич. отношения афр. стран с развивающимися гос-вами Азии (в первую очередь с араб. странами и Индией) и Лат. Америки (особенно с Бразилией). Доля межафр. торговли во внешнеторг. обороте стран А. несколько снизилась (см. раздел Межафриканское экономическое сотрудничество).

Г. И. Рубинштейн.

Важным направлением внешнеэкономич. связей стран А. является движение финансовых ресурсов между ними и др., прежде всего развитыми капиталистич., странами мира. Поступающие в А. ресурсы различаются по форме собственности, финанс. условиям, областям применения.

До 70-х гг. в страны А. преим. экспортировался гос. капитал из быв. метрополий — Франции, Великобритании, Бельгии, а также из США. Часть средств поступала по каналам междунар. кредитно-финанс. орг-ций, находящихся под контролем крупнейшей капиталистич. гос-в. В 70-е гг. ввоз капитала в А. существенно возрос за счёт кредитно-ден. ресурсов стран ОПЕК, Канады, Японии, ФРГ и ряда др. гос-в Зап. Европы, а также частного осудного капитала, поступавшего из междунар. капиталистич. банковской системы. Если в 60-х гг. чистый ежегодный приток гос. и частных ресурсов из капиталистич. стран составлял 2,3—2,6 млрд. долл., то в 1980 он достиг 18,9 млрд. долл. В целом доля А. в общем поступлении ресурсов в развивающиеся страны мира повысилась за эти годы с 17,7 до 21,4%, а в средствах, предоставляемых на льготных условиях по двусторонним гос. каналам, — с 25,2 до 36,1%. Тем не менее доля средств, получаемых афр. странами на льготных условиях, т. е. гл. обр. в рамках официальной «помощи развитию», сократилась в общем притоке ресурсов с 67,4% в 1961 до 52,3% в 1980. Соответственно росло значение гос. и частных экспортных кредитов, займов частных банков и экспорта частного предпринимательского капитала в виде прямых и портфельных инвестиций. Только за период с 1972 по 1978 приток в А. экспортных кредитов из частных и гос. источников возрос в 15 раз.

Общий объём прямых капиталовложений иностр. монополий в страны А. возрос в 1966—81 более чем в 3 раза (см. раздел Иностраный капитал). Осн. часть инвестиций направлялась в группу стран, богатых стратегич. сырьём и энергетич. ресурсами (Заир, Либерия, Нигерия, Габон и др.). Способствуя до нек-рой степени индустриализации афр. гос-в, иностр. монополии интенсивно эксплуатируют природные и людские ресурсы континента, присваивают значит. часть его нац. дохода в форме прибыли на вложенный капитал.

Структурные и циклич. кризисы мирового капиталистич. х-ва 70-х — нач. 80-х гг. сопровождаются снижением спроса и падением цен на традиц. экспортную продукцию афр. стран, удорожанием и ограничением междунар. кредита, усилением протекционизма и иных форм дискриминац. политики зап. держав в отношении освободившихся гос-в. Всё это вызывает серьёзное обострение валютно-финанс. ситуации в А. Наглядным подтверждением этого служат неблагоприятные сдвиги в платёжном балансе афр. гос-в (см. табл. 22.).

Резкое увеличение дефицита платёжного баланса по текущим операциям характеризует масштаб испытываемых афр. странами валютно-финанс. трудностей. Валютные обязательства гос-в А. по текущим операциям в нач. 80-х гг. возростали вследствие быстрого увеличения пассивного сальдо во внешнеторг. обороте и из-за систематич. роста дефицита по балансу услуг. Слабое развитие экономич. инфраструктуры и кредитно-банковской системы, недостаток опыта внешнеэкономич. связей предопределяют сильную зависимость афр. гос-в от посреднич. услуг иностр. капитала в области внешнеторг. и банковских операций,

Табл. 21. — Географическое распределение внешней торговли развивающихся стран Африки (% к итогу)*

	Экспорт				Импорт			
	1960	1970	1980	1982	1960	1970	1980	1982
Промышленно развитые капиталистич. страны	79,1	81,2	82,4	80,4	81,8	75,3	77,2	75,6
из них:								
страны ЕЭС (10 стран)	58,0	61,2	42,8	48,5	59,1	50,1	52,3	49,2
США	7,9	6,7	31,6	20,5	7,6	8,9	7,4	8,8
Япония	1,5	4,0	2,0	1,8	3,4	4,5	5,2	4,9
Развивающиеся страны	12,8	10,7	12,5	12,9	13,8	13,9	16,2	17,5
из них:								
страны Азии	5,5	3,2	3,1	5,1	6,7	6,7	9,4	11,8
страны Лат. Америки	0,8	2,0	6,2	4,9	1,6	1,1	3,2	3,0
страны Африки	6,5	5,6	3,2	3,0	5,5	6,1	3,6	2,7
Страны социалистического содружества	6,6	6,5	4,2	5,3	3,8	9,0	5,2	6,0

* Из итогов по импорту афр. стран из Японии исключены фиктивные поставки судов в Либерию.

Источники: UNCTAD, Handbook of International Trade and Development Statistics, 1983; UN Monthly Bulletin of Statistics, June 1983; Special Table G, July 1983; Special Table J.

на развивающиеся, ок. 5% на страны социалистич. содружества (см. табл. 21). Преобладающую роль во внеш. торговле афр. гос-в сохраняют зап.-европ. страны — члены ЕЭС, использующие для этой цели Ломейские конвенции. Из

Табл. 22. — Структура и динамика платёжного баланса развивающихся стран Африки*, млрд. долл.

	1970	1975	1980	1983
Баланс текущих операций	-1,4	-9,4	+4,2	-17,3
В том числе:				
торговый баланс (фоб)	+2,0	-0,9	-20,1	-2,0
услуги и частные переводы	-3,4	-8,5	-15,9	-15,3
Баланс движения капиталов	+2,2	+6,1	+8,8	+9,2
В том числе:				
государственные капиталовложения	+1,2	-2,5	+2,4	+3,2
частные капиталовложения	+1,0	-3,6	+6,4	+6,0
Ошибки и пропуски	-0,7	1,5	2,2	+1,8

* 39 стран.
Примечание. Расхождение с данными табл. 21 объясняется тем, что в табл. 22 экспорт и импорт исчислены на базе фоб (в табл. 21 экспорт — на базе фоб, импорт — на базе сиф).
Источник: Survey of Economic and Social Conditions in Africa 1980—1981, E/CSA/CM. 8/17, Addis-Ababa, 1982.

транспорта, страхования, туризма. Отсюда — значит, валютные переводы афр. стран по статье «услуги» в пользу междунар. монополий. В 1980 расходы афр. гос-в только на фрахт и страхование составили ок. 6,8 млрд. долл. Несмотря на усилия мн. афр. стран по развитию междунар. туризма, суммарные доходы от него невелики — ок. 2,9 млрд. долл. в 1980. Наиб. роль туризм играет в экономике стран Сев. и Вост. А. (Марокко, Алжир, Египет, Тунис, Кения и др.). В нач. 80-х гг. поступления иностр. валюты по ден. переводам жителей афр. стран, выезжавших на заработки в гос-ва Зап. Европы и Бл. Востока, составили ок. 2 млрд. долл. в год (в т. ч. в Марокко ок. 0,8, Алжире ок. 0,35 млрд. долл.).

Одна из осн. причин растущего дефицита платёжного баланса стран региона — огромные платежи в счёт погашения суммы внеш. долга и процентов по займам и кредитам, а также кр. переводы за границу инвалютных средств, связанных с деятельностью филиалов междунар. монополий (прибыли, дивиденды, плата за управленч. и технич. услуги и др.). Если на кон. 1970 вся задолженность стран А. составляла 8,7 млрд. долл., то в 1982 — ок. 150 млрд. долл. Сумма платежей по погашению внеш. задолженности росла быстрее самого долга, достигнув 16,97 млрд. долл. в 1982 по сравнению с 1,04 млрд. в 1970. Только задолженность гос-в Тропич. А. междунар. банкам, действующим как финанс. посредники на частных рынках капитала, увеличилась за 1970—79 в 46 раз — с 0,3 млрд. долл. до 13,8 млрд. долл. (с 3,9% до 30% суммы их общей задолженности). Серьёзную напряжённость платёжных балансов афр. стран вызывает обслуживание иностр. частных капиталовложений, поскольку отток прибылей и дивидендов на вложенный капитал в инвалютной форме после полного освоения моц-

Табл. 23. — Золотовалютные резервы развивающихся стран Африки

	1970	1975	1978	1980	1983
Всего*, млрд. долл.	5,96	11,16	13,16	32,9	13,03
% ко всей сумме резервов капиталистич. мира	3,8	5,3	3,56	7,2	3,13
В том числе					
Страны — крупные экспортёры нефти**, млрд. долл.	3,77	8,10	8,35	27,4	8,47
% ко всей сумме резервов капиталистич. мира	2,4	4,0	2,26	6,0	2,0

* 41 страна. ** Алжир, Ливия, Нигерия.
Источник: IMF, International Financial Statistics, Wash., 1979—1985

ностей, как правило, превышает новые поступления. В течение 70—80-х гг. приток прямых иностр. инвестиций в А. в сумме 10,3 млрд. долл. был более чем вдвое перекрыт вывозом за пределы континента прибылей и др. доходов на эти инвестиции (23,9 млрд. долл.).

В 70-е гг. объём запасов инвалюты и золота в странах А. возрос (см. табл. 23), однако этот рост немного отставал от увеличения валютных потребностей и происходил гл. обр. за счёт нефтеэкспортирующих стран, тогда как в большинстве наименее развитых стран золотовалютные резервы снизились до критич. минимума (Чад, Танзания, Сомали и др.). В нач. 80-х гг. в связи со снижением мировых цен на нефть и сокращением её экспорта значительно уменьшились зо-

лотовалютные резервы большинства нефтедобывающих стран А.

Г. Е. Родин.

Торг.-экономич. отношения со странами социалистич. содружества. Кнач. 80-х гг. социалистич. страны установили регулярные торг.-экономич. связи почти со всеми гос-вами региона (за исключением ЮАР). Юридик. базой для развития этих отношений являются межгос. торг. и платёжные соглашения, а также соглашения об экономич. и технич. сотрудничестве.

Товарооборот афр. гос-в с европ. странами — членами СЭВ (включая СССР) увеличился с 540 млн. долл. в 1960 до 8355 млн. долл. в 1983, т. е. в 15,4 раза. Среди социалистич. гос-в крупнейшим торг. партнёром афр. стран является СССР (см. раздел СССР и Африка): в нач. 80-х гг. на долю СССР приходилось ок. 45% всего внешнеторг. оборота развивающихся гос-в А. со странами социалистич. содружества. СРР — 20%, НРБ — 9%, ПНР и ГДР — по 8%, ЧССР и ВНР — по 5%.

Наиб. развитие получила торговля социалистич. гос-в со странами Сев. А., в первую очередь с Ливией (с кон. 70-х гг.), а также с Египтом, Алжиром, Марокко и Тунисом. Из числа стран Тропич. А. крупными торг. партнёрами стран СЭВ в нач. 80-х гг. были Ангола, Гвинея, Мозамбик, Нигерия и Эфиопия. Регулярно поддерживают торг. связи с социалистич. странами Бенин, Гана, Гвинея-Бисау, Замбия, Камерун, Конго, Мадагаскар, Мали, Сан-Томе и Принсипи, Сенегал, Судан, Сьерра-Леоне, Танзания.

Ведущее место в экспорте афр. гос-в в страны — члены СЭВ в нач. 80-х гг. занимали минер. топливо и сырьё, а также прод. товары (какао-бобы, кофе, цитрусовые и др.). Доля с.-х. сырья была относительно небольшой. В то же время увеличился (по сравнению с нач. 60-х гг.) экспорт изделий нац. пром-сти, в первую очередь тканей и пряжи, одежды, парфюмерно-косметич. и хим. товаров. Расширению экспорта способствуют таможенные преференции, введённые странами — членами СЭВ в пользу развивающихся стран. Внешнеторг. орг-ции социалистич. гос-в планомерно расширяют объём и номенклатуру закупок, тем самым способствуя подъёму экономики афр. стран и совместному использованию преимуществ междунар. разделения труда. Достижению этих целей содействует также импорт гос-в А. из стран социалистич. содружества. Почти 40% импорта в нач. 80-х гг. составляли машины, оборудование и трансп. средства, в т. ч. комплектное оборудование для пром. и др. новостроек, а также автомобили, средства возд. сообщения, тракторы и с.-х. машины, строит., подъёмно-трансп., технологич. оборудование. Важными статьями импорта из социалистич. стран были сырьё и материалы производств. назначения — прокат чёрных металлов, лесоматериалы, хим. товары, стройматериалы и минер. удобрения. Закупались также нек-рые прод. товары (напр., рыба, овощные консервы).

Наряду с внеш. торговлей в 60—70-е гг. получили развитие разл. формы экономич., технич. и науч. сотрудничества, к-рое осуществляется на основе долгосрочных межправительств. соглашений, заключаемых как на двусторонней, так и на многосторонней основе. Представители афр. гос-в (Анголы, Мозамбика, Эфиопии, нач. 80-х гг.) участвуют в работах сессий СЭВ в качестве наблюдателей. Сотрудничество с социалистич. странами способствует укреплению гос. сектора экономики афр. стран и в первую очередь направлено на развитие ключевых отраслей материального произ-ва. Как правило, содействие оказывается на основе кредитов, предоставляемых на льготных условиях с учётом экономич. и финанс. положения афр. стран и нац. планов развития их нар. х-ва. Погашение кредитов в ряде случаев осуществляется поставками традиц. экспортных товаров или продукции пр-тий, сооружаемых при содействии социалистич. стран (на основе компенсац. соглашений).

В нач. 80-х гг. страны — члены СЭВ имели соглашения об экономич. и науч.-технич. сотрудничестве с 43 развивающимися гос-вами А. При содействии социалистич. стран было построено, строилось и намечалось построить ок. 1,8 тыс. пром. пр-тий и др. нар.-хоз. объектов.

Важное место занимает сотрудничество в освоении природных ресурсов континента. Так, в 70-е — нач. 80-х гг. с

участием сов. орг-ций осуществлялась разведка полезных ископаемых в Алжире, Египте, Марокко, Ливии, Эфиопии, Гвинее, Конго, Мали, Нигерии и др. странах; были созданы нац. пр-тия по добыче бокситов в Гвинее, произ-ву ртути в Алжире, цемента в Мали. При помощи болг. специалистов разведаны м-ния фосфатного сырья, сооруже́н комбинат по добыче и обогащению свинцовых и цинковых руд в Алжире. СРР оказывала содействие Бурунди, БСК, Габону, Гвинее, Египту, Замбии, Конго, Ливии, Марокко и Тунису в разведке и добыче разл. видов минер. сырья и топлива. ПНР помогала Нигерии в освоении угольных м-ний, Тунису в добыче и транспортировке фосфатов.

Страны — члены СЭВ содействуют афр. гос-вам в создании нац. энергетич. базы. Напр., при помощи СССР сооруже́ны крупнейший гидроэнергетич. комплекс в Асуане, ряд тепловых электростанций в Египте и др. странах, строится (начало 80-х гг.) крупная гидроэлектростанция в Эфиопии.

При содействии социалистич. стран сооружаются кр. пр-тия чёрной и цв. металлургии. В сотрудничестве с СССР построены и пущены в эксплуатацию осн. объекты металлургич. комбинатов в Хелуане, алюминиевый з-д в Наг-Хамади (Египет), Эль-Хаджаре (Алжир), 1-я очередь металлургич. комбината в Аджокута (Нигерия), при этом ряд кр. агрегатов был поставлен из ЧССР и ГДР.

Страны социалистич. содружества способствуют становлению разл. отраслей обраб. пром-сти в гос-вах А. Так, в 70-е — нач. 80-х гг. в Алжире при содействии ГДР и ЧССР был создан комплекс пр-тий по произ-ву литья и арматуры, НРБ — текст. и кожев. ф-ки. ГДР оказала помощь Египту в развитии и реконструкции текст. пром-сти, ЧССР — Эфиопии в стр-ве пр-тий текст. и кожев.-обув. пром-сти, ВНР — Гане в развитии деревообр. пром-сти. ВНР заключила соглашение с Ливией о сборке в этой стране автобусов «Икарус». СССР оказал содействие Уганде в сооружении хлопкопрядильной ф-ки, Гвинее — в стр-ве лесопильного и консервного з-дов, Эфиопии — в стр-ве з-да по сборке тракторов. Соглашения с Ливией предусматривают помощь СССР в создании пр-тий хим. пром-сти.

Страны социалистич. содружества оказывают помощь в ускорении развития с. х-ва, и особенно прод. базы афр. гос-в. В нач. 80-х гг. осуществлялось выполнение соглашений (с Алжиром, Анголой, Гвинеей, Конго, Мадагаскаром, Мозамбиком, Эфиопией и др. странами), предусматривающих освоение засушливых земель, создание оснащённых совр. оборудованием гос. х-в по произ-ву прод. и технич. культуру, а также животноводч. ферм, стр-во пр-тий по ремонту с.-х. техники, хранению и переработке пищевых продуктов.

При содействии социалистич. стран сооружался ряд объектов жилищно-коммунального х-ва, спорт. и культурно-просветительного назначения. Так, болг. орг-ции принимали участие в проектировании и стр-ве жилых кварталов в Ливии и Алжире, нац. театра в Лагосе (Нигерия); сов. орг-ции — в сооружении центр. стадиона в Конакри (Гвинея).

Страны — члены СЭВ помогают в подготовке нац. кадров. Подготовка ведётся как непосредственно в процессе сооружения и эксплуатации разл. нар.-хоз. объектов, так и в проф.-технич. уч. центрах, техникумах и вузах, сооружаемых при помощи социалистич. стран в афр. гос-вах. Наряду с этим страны — члены СЭВ принимают на обучение студентов, аспирантов и стажёров из стран А.

Формы и методы сотрудничества между странами — членами СЭВ и афр. гос-вами непрерывно совершенствуются. Так, в кон. 70-х — нач. 80-х гг. были согласованы долгосрочные программы двустороннего и многостороннего сотрудничества на период 10—15 лет (напр., СССР с Эфиопией и Анголой, ГДР и НРБ с Мозамбиком, ЧССР с Нигерией). Важное значение приобрела деятельность постоянных межправительств. комиссий по экономич. и науч.-технич. сотрудничеству, а также по торговле. Внедрялась в практику подрядная форма сотрудничества, когда орг-ция социалистич. страны берёт на себя весь комплекс работ по сооружению кр. объектов. Получили распространение совместные орг-ции (смешанные об-ва). Результатом деятельности смешанных об-в с участием польских орг-ций явилось стр-во з-дов металлоизделий в Кении и Гане, фармацевтич. из-

делий в Нигерии, с.-х. инвентаря в Эфиопии. ВНР участвует в деятельности смешанных об-в по произ-ву метизов в Нигерии. Действует чехословацко-нигерийское совместное пр-тие по сбору и обработке натурального каучука. Сов. орг-ции участвовали в смешанных об-вах по торговле автомобилями и их технич. обслуживанию в Эфиопии, Нигерии и Камеруне. Смешанные об-ва с участием СРР действуют в ряде стран Тропич. А. Кубинско-ливийское смешанное об-во занимается проектно-изыскательскими работами и стр-вом разл. объектов инфраструктуры.

Г. И. Рубинштейн.

Межафриканское экономическое сотрудничество

Первые региональные союзы и интеграционные экономич. группировки появились в А. в кон. 1950-х — нач. 60-х гг., когда процесс деколонизации на континенте приобрёл широкие масштабы. В этот период были созданы Совет соглашения, Западноафриканский таможенный союз и др. региональные союзы; общеафр. экономич. организации, такие, как *Африканский банк развития* (АБР). В кон. 60-х — нач. 70-х гг. созданы Союз афр. железных дорог, Ассоциация афр. авиалиний (ААФРА), Афр. комиссия гражданской авиации, Афр. союз почтово-телеграфной связи, Ассоциация содействия афр. торговле и др. Впоследствии нек-рые союзы распались (напр., Восточноафр. экономич. сообщество), др. подверглись реорганизации. В сер. 80-х гг. в А. действовали 16 экономич. группировок интеграционного характера, наиб. значительные из них — *Экономическое сообщество западноафриканских стран (ЭКОВАС)*, *Конференция по координации развития стран юга Африки (САДКК)*, *Экономическое сообщество стран западной Африки (КЕАО)*, *Экономическое сообщество стран Центральной Африки*, *Экономич. сообщество стран р-на Великих озёр Африки* и др. При наличии нек-рых специфических черт все эти группировки ставят перед собой общие задачи: способствовать совместному подъёму экономики стран-участниц и усилению экономич. связей между ними. В рамках этих орг-ций осуществляется сотрудничество в области пром-сти, с. х-ва, инфраструктуры, предусматриваются взаимные льготы в торговле и т. п.

Растёт число межафр. орг-ций многостороннего сотрудничества, имеющих целью развитие отд. р-нов, как, напр., Межгос. комитет по борьбе с засухой в Сахеле, Орг-ция сотрудничества по освоению р-на Липтако—Гурма; разл. орг-ции по комплексному освоению реч. и озёрных бассейнов (орг-ции стран бассейнов рр. Сенегал, Гамбия, Нигер и др.). В регионе действует ряд объединений связи—производителей и экспортёров определённого вида продукции (межафр. орг-ции производителей риса, кофе, какао, арахиса, леса, фосфатов); специализированные многосторонние орг-ции по борьбе с болезнями с.-х. культур и скота, с вредителями с. х-ва; разл. совместные учебные и исследовательские центры (Афр. институт экономич. развития и планирования, Афр. учебный и исследовательский центр администрации развития, Ассоциация содействия развитию с.-х. наук и др.).

Расширяется сотрудничество между афр. странами на двусторонней основе. Так, Танзания и Алжир в 1983 разработали и приняли совместную программу в области пром-сти. Конго и Республика Гвинея-Бисау заключили ряд двусторонних соглашений о сотрудничестве в области пром. развития и в подготовке технич. специалистов. Мозамбик и Зимбабве подписали соглашение о сотрудничестве в области пром-сти, энергетики, транспорта и связи. Бенин и Алжир сотрудничают в сфере добычи полезных ископаемых, в реализации с.-х. проектов, осуществляют совместные меры по повышению эффективности работы транспорта, ведут стр-во энергетич. объектов.

Большое внимание уделяется развитию внутриафр. торговли. Доля внутрирегиональных операций во внеш. торговле стран А. невелика и в 80-е гг. отмечалась тенденция к её снижению (4% в 1982 по сравнению с 5,6% в 1970). В основном это связано с тем, что страны — экспортёры нефти (Алжир, Ливия, Нигерия и др.), к-рые играют ведущую роль во внеш. торговле А., вывозят нефть гл. обр. за пределы региона. В торговле др. стран (не экспортирующих

нефть) доля внутриафриканской торговли более значительна (напр., доля взаимных поставок стран-членов КЕАО в их внешней торговле в нач. 80-х гг. составляла ок. 9%).

Замедляющее воздействие на процесс экономич. интеграции развивающихся стран А. оказывает ряд факторов, в первую очередь низкий уровень развития производит. сил и схожесть экономич. структур большинства гос-в континента, а также слабость транспортных связей между ними. Тормозом в развитии экономич. интеграции служат также политич. разногласия между отдельными афр. гос-вами. Империалистич. державы пытаются использовать нек-рые интеграционные группировки для укрепления своего влияния в А., расширения сбыта товаров, производимых филиалами ТНК.

Лагосский план действий определил задачи укрепления межафр. экономич. сотрудничества на ближайшие десятилетия и предусматривает, в частности, создание всеафр. экономич. сообщества.

М. А. Кузнецова.

Лит.: Африка в 70—80-е годы. Становление национальной экономики и стратегия развития, М., 1980; Громыко А. Н. А., Африка: прогресс, трудности, перспективы, М., 1981; Международные экономические отношения развивающихся стран, кн. 1—3, М., 1980—82; Национальный доход стран Африки: производство и использование, М., 1983; Глобальные проблемы современности и Африка, М., 1983; Рубинштейн Г. И., Африка в мировом хозяйстве и международной торговле, М., 1982; Государственный сектор в странах Африки, М., 1976; Алаев З. Б., Региональное планирование в развивающихся странах, М., 1973; Бессонов С. А., Национальные планы и экономическое развитие стран Африки, М., 1975; Гвардиолов Н. И., Проблемы планирования и развития сельского хозяйства в странах Африки, М., 1973; Гончаров Л. В., Экспорт капитала в развивающиеся страны Африки, М., 1975; Юданов Ю. И., Экспорт капитала из Западной Европы, М., 1980; Баскин В. С., Капиталистическая «помощь» развивающимся странам. Механизм, характер и направления воздействия на страны Африки, М., 1982; Сырьевой кризис современного капитализма, М., 1980; Ершов Ю. А., Сырье, топливо, политика. Топливно-сырьевая политика империализма, М., 1975; Розин М. С., Минеральные богатства Африки, М., 1972; Экономика независимых стран Африки, М., 1972; Производительные силы стран Африки. Обрабатывающая промышленность, М., 1981; Производительные силы стран Африки. Энергетика, М., 1982; Производительные силы стран Африки. Сельское хозяйство, М., 1978; Производительные силы стран Африки. Транспорт, М., 1978; [Розен Г. Я.], Кожевенно-обушная промышленность стран Африки, М., 1965; Романов Е. Г., Мухомольная промышленность за рубежом, М., 1972. Развивающиеся страны. Основные проблемы экономической и социальной географии, М., 1983; Территориальная структура хозяйства современной Африки, М., 1980; Актуальные проблемы межафриканских отношений, М., 1983; Шмелев В. В., Развивающиеся страны, тенденции и противоречия экономической интеграции, М., 1979; Engineering industry, N.Y., 1969 (UNIDO monographs on industrial development № 4); Multinational firms in Africa, Dakar—Uppsala, 1975; The impact of multinational corporations on development and international relations, N. Y., 1974; Africa, the Middle East and the new international economic order, N.Y., 1980; Statistical Yearbook, N.Y., 1965—81; Wing A. F., Industry in Africa, L., 1968; Industrial development in Africa, N.Y., 1967; Industrialization in Africa, Vienna, 1975; Arab oil and gas directory, 1981, P., 1981; Chauvet P., Afrique industrielle, P., 1979; World energy supplies, 1972—1976, N.Y., 1978; Yearbook of world energy statistics, N.Y., 1981; Iron and steel international, Guildford, 1927; Bailey R., Africa's industrial future, Boulder (Col.), 1977; Food Technology the World Over, Westport (Conn.), 1965; Agriculture and industrialization, Rome, 1967; Yearbook of industrial statistics, 1980, v. 2, N.Y., 1982; Industrialization in Africa, [Vienna], 1973; The textile industry, N.Y., 1971; Unasylva. An international review of forestry and forest products, Roma, 1927—78; Timber trends and prospects in Africa, Roma, 1967; Fishing News International, L., 1979, v. 18, № 1—12; Developing Railways, L., 1983; International Petroleum Encyclopedia, Tulsa, 1982; World Road statistics, 1975—1979, Gen.—Wash., 1980; Ports of the World, 1980, L., 1980; Railway Directory Yearbook, L., 1981; O'Neil J. K., Money and banking in Africa, L., 1982; Okwusa E. A., New direction for economic development in Africa, L., 1976; Harvey C. H., Macroeconomics for Africa, L.—[a. o.], 1977; Accelerated development in Sub-Saharan Africa. An agenda for action, Wash., 1981.

Экономическая наука

В колон. период в А. господствовали бурж. экономич. концепции метрополий. Экономич. мысль стала складываться в самостоятельное науч. направление с достижением странами континента политич. независимости. Осн. материальной и организац. базой становления и развития экономич. науки явились нац. ун-ты и созданные при наиб. крупных из них ин-ты экономич. и социальных исследований, напр. в Алжире, Египте, Нигерии, Танзании, Уганде, на Мадагаскаре.

Формированию экономич. науки в развивающихся странах А. сопутствовала её деколонизация, т. е. отход от методологич. принципов и положений бурж. экономич. науки. Значит. воздействие на этот процесс, а также на процесс создания нац. кадров экономистов оказал ряд прогрессивных учёных из развитых капиталистич. гос-в, к-рые в 60—70-х гг. работали в афр. университетах и институтах, правительств. органах и т. п. Среди них Р. Грин и А. Зейдман (США), Б. Ван Аркади, Т. Киллик, Я. Ливингстон и Д. Сирс (Великобрита-

ния), Г. Хеллэйнер и Дж. Саул (Канада), Р. Бадуэн и Р. Дюмон (Франция), Ю. Леклерк (Бельгия) и др.

Большое влияние на формирование нац. науки оказывает **Экономическая комиссия ООН для Африки** (ЭКА), под эгидой к-рой создан и функционирует ряд региональных и субрегиональных науч. центров экономич. исследований: Ин-т экономич. развития и планирования (ИДЕП, с 1964) в Дакаре (Сенегал) и др.

С кон. 60-х гг. всё более активно выступают учёные самих афр. стран, в первую очередь более развитых в экономич. отношении: А. Ремили, А. Бенашну и М. Бенхассин (Алжир), С. Амин и И. С. Абдалла (Египет), Р. Гардинер (Гана), О. Або-яде, А. Адедеджи, Х. Онитири (Нигерия), Дж. Рвейемаму (Танзания), А. Бен Салах (Тунис). Процесс «африканизации» экономич. науки в А. в основном завершился к 80-м гг.; возрос её междунар. авторитет. Афр. экономисты принимают всё более активное участие в разл. междунар. конференциях и совещаниях по проблемам развивающихся стран. В 1963 был создан Совет по развитию экономич. и социальных исследований в А. (КОДЕСРИА), к-рый объединяет нац. науч. центры в этой области, координирует их работу и периодически проводит общеафр. конференции экономистов и социологов. На субрегиональном уровне с аналогичными функциями действуют: Ген. федерация араб. экономистов; Об-во экономистов-аграрников стран Вост. А.; в ряде стран (напр., в Алжире, Гане, Египте, Нигерии) существуют нац. ассоциации экономистов. К нач. 80-х гг. в А. насчитывалось ок. 40 различных н.-и. центров экономич. и социального профиля.

Экономич. наука в странах А. очень неоднородна; в целом в ней преобладают бурж. и мелкобурж. экономич. концепции, зародившиеся в быв. метрополиях. Вместе с тем очень популярны разл. леворадикальные теории, использующие нек-рые положения марксизма-ленинизма. Интенсивно развивается марксистская экономич. мысль. В 60-е гг. осн. направлением экономич. исследований в А. было выявление специфич. черт и закономерностей развития экономики и социально-экономич. структур освободившихся стран континента. Теоретич. и методологич. базой на первых порах были бурж. экономич. концепции (неокейнсианство, теория стадий У. Ростоу и др.), что было обусловлено господством в науч. центрах и ун-тах континента бурж. учёных из развитых капиталистич. стран, а также тем, что б. ч. афр. экономистов получила образование в быв. метрополиях. Впоследствии круг науч. поисков значительно расширился, т. к. обнаружилась науч. несостоятельность бурж. концепций, их неспособность объективно раскрыть важнейшие закономерности экономич. развития быв. колоний и дать удовлетворит. рекомендации для решения тех многочисл. проблем, с к-рыми столкнулись нац. пр-ва в первые годы политич. самостоятельности. В частности, быстро возросла популярность теорий «периферийной экономики» и «зависимости», разработанных учёными Лат. Америки в кон. 40-х — нач. 50-х гг. Согласно этим теориям, осн. чертами экономики освободившихся стран являются отсталость и зависимость от более развитых стран, а также дезинтегрированность, т. е. наличие, с одной стороны, сравнительно развитых «анклавов», тесно связанных с экономикой развитых стран, и неразвитой, «депрессивной» периферии. Всё это считается результатом колон. эксплуатации, к-рой подвергались эти страны и к-рая воспроизводится в условиях неоколониализма.

С 70-х гг. большинство учёных активно выступает за разработку «альтернативных» вариантов развития, в частности Нового междунар. экономич. порядка (НМЭП) путём перестройки междунар. экономич. отношений на более справедливых для развивающихся стран принципах. Однако уже вскоре у ряда афр. учёных появились сомнения в реальности осуществления программы НМЭП из-за нежелания развитых капиталистич. стран пойти на экономич. уступки развивающимся странам. В этих условиях наиб. радикальные экономисты С. Амин, К. Атта Милс (Гана) и др. выступили за полный разрыв с мировым капиталистич. х-вом для достижения подлинной экономич. самостоятельности. ЭКА совместно с ОАЕ разработали Стратегию экономич. и социального развития континента на 80-е — 90-е гг., согласно к-рой

НМЭП станет более реальным, если в самих афр. странах будет создан «новый внутренний экономический порядок». Его важнейшими особенностями считаются отказ от экономич. роста как гл. критерия обществ. развития, повышение уровня жизни нас. путём переориентации всего экономич. развития континента на удовлетворение своих внутр. потребностей (концепция «основных нужд») на принципах самообеспеченности и опоры на собств. силы. В соответствии со Стратегией развития всем внешним экономич. факторам — капиталу, технике и технологии, квалификации, рабочей силе и т. п. — отводилась второстепенная роль.

Постепенное обострение трудностей зависимого экономич. и социального развития афр. стран ознаменовало начало «кризиса доверия» к капиталистическому пути; афр. учёные усилили поиски «альтернативных» вариантов развития. Несостоятельность экономич. концепций «догоняющего» развития афр. стран, согласно к-рым это развитие мыслилось как становление капиталистич. способа произ-ва, привело к распространению разл. концепций «африканского социализма», «исламского социализма» и др.

Многие африканские учёные обосновывают необходимость установления коллективной собственности на основные средства произ-ва путём их национализации, ослабления зависимости от иностр. капитала, перехода к планоному ведению х-ва и распределению в зависимости от количества и качества затрачиваемого труда. Однако в афр. экономич. науке не существует единства мнений о путях и способах построения социализма. Использование марксистской терминологии и декларирование введения или построения социализма не всегда подкрепляются последовательным принятием всего экономич. учения марксизма-ленинизма и разработкой на его основе соответствующих политич. и практич. рекомендаций. Напр., сторонники «африканского социализма» О. Абояде, Э. Оквуоса (Нигер) и др. считают, что первичной ячейкой такого социализма является патриархальная община с её коллективной собственностью на землю и коллективными формами труда.

Нек-рые экономисты пытались обосновать возможность построения «сельского социализма» (А. Аувити, А. Мохеле, Танзания) на основе развития социалистич. деревень («уджамаа»), опирающихся на собств. ресурсы, коллективный труд бедных крестьян, распределение продуктов в соответствии с количеством затраченного труда. Основы концепции «социализма уджамаа» были разработаны в 1962 президентом Танзании Дж. Ньерере, но её практич. реализация началась лишь после принятия Арушской декларации 1967, провозгласившей строительство деревень «уджамаа» как основы «сельского социализма», а сам «сельский социализм» — как цель некапиталистич. развития. Попытка построить «сельский социализм» с опорой на собств. силы и сельскую общину — «фукунулуну» была предпринята также на Мадагаскаре. Дж. Рвейемаму, Х. Олувасани (Нигерия) утверждали, что построение социализма возможно лишь на основе индустриализации и перспективного планирования.

Индустриализация, понимаемая как ускоренное развитие обработ. пром-сти, долгое время считалась большинством афр. учёных гл. средством ликвидации экономич. отсталости, а следовательно, и экономич. зависимости. Осн. акцент делался на замещение импорта пром. товаров внутр. их произ-вом (т. н. импортзамещающая индустриализация). Ускоренная индустриализация с акцентом на создание произ-ва средств произ-ва была характерна для концепции алж. экономистов (Ж. Д. де Бернис и др.) в 60—70-х гг., она лежала в основе офиц. стратегии развития Алжира в эти годы.

Во 2-й пол. 70-х гг., когда обнаружилась слабость выдвинутых концепций при развитии в рамках капиталистич. мирового х-ва (в частности, появление технологич. зависимости, рост внеш. долга и обострение проблемы внеш. платежей при импортзамещающей индустриализации; низкие темпы экономич. роста, консервация научно-технич. отсталости при одностороннем с.-х. развитии), они подверглись критич. переосмыслению. Получила, в частности, распространение точка зрения о необходимости перенесения центра тяжести всей стратегии развития на комплексный подъём с. х-ва, включая его экономич. и социальную инфраструктуру, пер-

вичную обработку с.-х. продукции, произ-во несложных орудий труда и т. п. (концепция «сельского развития»). «Сельское развитие», по мнению ряда афр. учёных (напр., Р. Гардинер, Э. Оквуоса), призвано обеспечить подъём с.-х. произ-ва, увеличить занятость в сельских р-нах и, следовательно, доходы сельского нас., что должно также способствовать замедлению стихийного оттока рабочей силы из деревень в города.

Ряд экономистов выступает за сбалансированное и направленное на взаимное обеспечение потребности развития обработ. пром-сти и с. х-ва стран континента (С. Амин, Дж. Рвейемаму). Подобный подход (при сохранении ведущей роли пром-сти) разделяет и ЭКА в разработанных ею Стратегии развития А. и Программе пром. развития на 80-е гг.

Важным аспектом экономич. теории является выбор соответствующей техники и технологии. На первых порах большинство афр. экономистов разделяло точку зрения о необходимости импорта самой современной зап. техники и технологии в интересах скорейшей ликвидации отсталости своих стран (Ж. Д. де Бернис, А. Бенашну, Х. Онитири и др.). Со временем, однако, обнаружили невозможность сколько-нибудь значительного увеличения занятости путём развития совр. отраслей экономики, нехватка необходимых капиталов, рост технологич. зависимости и т. п., и в А. стали популярными разработанные бурж. учёными концепции «промежуточной», а затем и «подходящей» техники и технологии. Эти концепции расплывчаты и неоднозначны: одни экономисты включают сюда использование устаревшей для развитых стран, но новой для развивающихся стран технологии, другие — технологию, подходящей к местным социально-экономич. и экологич. условиям, и т. д.

Одной из важнейших и наиб. острых проблем экономич. теории развивающихся стран является определение экономич. функции нац. гос-ва. В этом вопросе наблюдается наиб. дифференциация взглядов афр. учёных. В марксистских и революц.-демократич. концепциях гос-ву отводится ведущая роль в развитии общества и, в частности, в построении социализма. Гос. собственность на средства произ-ва рассматривается как важнейшая форма собственности, а гос. сектор — как ведущее звено всей экономики. Решающую роль во всех революц.-демократич. преобразованиях призвано играть гос. социально-экономич. планирование, к-рое должно быть директивным для всех гос. организаций и предприятий и индикативным (т. е. носить рекомендательный характер) — для частного сектора (алж. и танзанийские учёные; Ж. База, Заир; О. Абояде и др.).

Бурж.-демократич. концепция признаёт за гос-вом право и даже обязанность непосредственно участвовать в развитии только тех отраслей, в к-рых по тем или иным причинам не заинтересован местный частный капитал либо ему ещё не под силу развивать такие отрасли самостоятельно. Гл. задача гос. сектора, как и всей гос. деятельности, — стимулирование роста местного предпринимательства (Е. Омабо, Гана; Х. Кадилинье, Нигерия, и др.). На этой же позиции по существу стоит и ЭКА.

Консервативно-бурж. концепция требует ограничить экономич. деятельность афр. гос-в развитием экономич. и социальной инфраструктуры, а во всех остальных отраслях — лишь регулированием и стимулированием роста частнокапиталистич. предпринимательства, включая и иностранное. Гл. регулятором экономич. прогресса, по мнению сторонников такого подхода, может быть лишь товарный рынок внутри страны и за её пределами, а гос. планирование должно быть полностью индикативным и лишь подправлять наиб. очевидные дефекты в рыночном механизме. С нач. 80-х гг. подобный подход усиленно пропагандируется ведущими империалистич. державами и их междунар. экономич. организациями — Международным банком реконструкции и развития, Международным валютным фондом и др. Он получил распространение среди наиб. консервативных учёных и реакц. пр-в.

Подавляющее большинство афр. экономистов выступает за расширение экономич. сотрудничества между гос-вами А., рассматривая его как одно из важнейших средств ускорения их экономич. роста и достижения экономич. самостоятельности. По мнению большинства учёных, вся крупная

совр. пром-сть должна развиваться на субрегиональной и региональной основе в форме смешанных пр-тий заинтересованных афр. гос-в. Особое значение региональному сотрудничеству придать с первых же лет своей деятельности ЭКА и ОАЕ. Одним из гл. принципов выработанной ими Монровийской стратегии развития А. является «коллективная самообеспеченность» всеми важнейшими факторами произ-ва и потребительскими товарами на основе взаимного экономич. сотрудничества. С этой целью на 80—90-е гг. африканской Стратегией намечается укрепление существующих и создание новых субрегиональных экономич. группировок и образование к концу текущего столетия общафриканского торг.-экономического сообщества типа «Общего рынка».

Лит.: Государственный сектор в странах Африки, М., 1976, гл. 3; Григорьев А. С., Развитие экономической мысли в странах «третьего мира». Львов, 1977; Славный Б. И., Немарксистская политэкономия о проблемах отсталости и зависимости в развивающемся мире, М., 1982; Хорос В. Г., Идеальные течения народнического типа в развивающихся странах, М., 1980; Зарубежные концепции экономического развития стран Африки, М., 1980; Коллонтай В. М., Кризис буржуазных теорий развития освободившихся стран, М., 1982; Aboya de O., Foundations of an African economy, N. Y., — [a. o.], 1966; B a z a G., Regional economic integration in Africa South of the Sahara. Dakar, 1972; R w e y e m a m u J. F., Planning, socialism and industrialization: the economic change, в кн.: Towards socialist planning, Dar es Salaam, 1974; A t a n g a n a N., Problematique du développement en Afrique tropicale, Yaoundé, 1978; Technologie et industrialisation en Afrique, éd. par F. Yachir, [s. l.], 1979; ECA Strategy for the African region in the international development strategy for the United Nations. Third development decade, Addis Ababa, 1979; Agricultural development in Africa. Issues of public policy, ed. by R. H. Bates, M. F. Lofchie, N. Y., 1980; Industrialization and income distribution in Africa, ed. by J. F. Rweyemamu, Dakar, 1980; Political economy of Africa. Selected readings, ed. by D. L. Cohen and J. Daniel, L.—N. Y., 1981.

С. А. Бессонов, В. А. Фирсов

ЗДРАВООХРАНЕНИЕ

По данным ВОЗ, в 1980 в А. рождаемость составила 46 (в мире 28), смертность — 16 (11), естествен. прирост — 30 (17) на 1 тыс. жит.; детская смертность — 122 (85) на 1 тыс. живорождённых; ср. продолжительность жизни — 50 лет (62 года). Проявляется тенденция к снижению смертности (общей, детской, материнской) и увеличению ср. продолжительности жизни, что связано прежде всего с улучшением социально-экономич. условий жизни населения после освобождения от колониальной зависимости.

По данным ВОЗ, осн. причинами смерти являются (в порядке убывания) т. н. диарейные болезни (холера, брюшной тиф, паратифы, бациллярная и амёбная дизентерия, токсикоинфекции, гастроэнтериты и др.), острые респираторные заболевания, корь, малярия, а также осложнения во время родов и в послеродовом периоде. Во мн. случаях тяжесть заболевания обуславливается недостаточностью питания; она играет решающую роль в 50% случаев смерти детей в возрасте до 5 лет. Наиб. значение имеет белково-калорийная недостаточность (БКН). В ряде стран А. БКН 1—3-й степени отмечается у 40% детей в возрасте до 5 лет, тяжёлые формы (напр., квашиоркор) — у 4%.

Острые диарейные болезни встречаются гл. обр. среди детей младшего возраста. Больные тяжёлыми формами диарейных болезней занимают св. 30% коечного фонда детских мед. учреждений. Возникшая во 2-й пол. 20 в. 7-я пандемия холеры с 1970 распространилась в А.: в 1978 в 16 странах (Алжир, Бенин, Бурундия, Гана, Заир, Замбия, Камерун, Конго, Либерия, Малави, Нигерия, Руанда, Сенегал, Танзания, Того, Уганда) было зарегистрировано 23 317 случаев заболевания.

Из вирусных инфекций наиб. распространена корь, особенно среди детей в возрасте от 6 мес. до 3 лет; в сел. р-нах смертность детей от кори в отд. годы достигает 5%. Жёлтая лихорадка регистрируется в странах Зап. А., как правило, в виде спорадич. случаев. Однако в связи с наличием заболеваемости среди обезьян и обилием комаров — переносчиков болезни существует угроза возникновения эпидемий этого заболевания. Так, вспышка жёлтой лихорадки в Гане (437 случаев) зарегистрирована в авг. 1978; умерли 87 чел. В 1977 в А. было зарегистрировано ок. 6000 случаев сыпного тифа, в т. ч. в Бурунди св. 5000, Руанде 229, Того 235, Уганде 218; наиб. эндемичны горные р-ны Центр. и Вост. А. В 1969—78 офиц. сообщения о случаях заболевания чумой поступили в ВОЗ из 12 стран А. (Ангола, Заир, Зимбабве, Кения,

Лесото, Ливия, Мадагаскар, Мозамбик, Намибия, Танзания, Экв. Гвинея, ЮАР). Оспа в результате кампании по борьбе с ней ликвидирована (последний случай натуральной оспы в мире был зарегистрирован в Сомали в окт. 1976).

Полиомиелит распространён повсеместно; в 1979 зарегистрировано 4543 случая заболевания. Всё ещё велика заболеваемость туберкулёзом (в нач. 80-х г. составляла 56,8 на 100 тыс. жит.), венерич. болезнями (сифилис, гонорея), а также невенерич. трепонематозами, в первую очередь фрамбезией, к-рая поражает в осн. детей в возрасте до 15 лет. Значительно распространена лепра (проказа); зарегистрировано (1976) 17 млн. случаев. Лечение лепры проводится гл. обр. амбулаторно. Согласно данным ВОЗ, св. 30% больных лепрой не получают никакого лечения.

Из паразитарных болезней наиб. распространена малярия (30% всех обращений в мед. учреждения и 10% случаев госпитализации происходят по поводу малярии). Ежегодно в А. ею заражается ок. 100 млн. чел., из к-рых умирает ок. 800 тыс. (в осн. дети в возрасте до 5 лет). Вторым по распространённости паразитарным заболеванием является шистосоматоз (шистосомоз), преим. мочеполовой (эндемичен в 43 странах) и кишечный (в 37 странах). Рост заболеваемости связывают со стр-вом ирригац. систем, благоприятствующих размножению моллюсков — промежуточных хозяев шистосом. К паразитарным заболеваниям относятся и онхоцеркоз, распространённый гл. обр. в странах, расположенных к Ю. от Сахары (сев. граница проходит приблизительно по 15-й параллели — от Сенегала до Эфиопии); эндемичный р-н простирается южнее экватора — от Анголы до Танзании.

Очаги трипаносомоза (сонная болезнь) встречаются на терр. св. 10 млн. км². Зона распространения трипаносомоза сокращается благодаря освоению новых земель, сопровождающемуся вырубкой лесов и кустарников, к-рые являются местами обитания антилоп и др. животных (природный резервуар инфекции), мухи цеце (переносчик болезни), а также уничтожению переносчика инсектицидами. Широко распространены глистные заболевания (гельминтозы), в т. ч. аскаридоз.

Цереброспинальный менингит имеет выраженную эндемичность и встречается в т. н. менингеальном поясе — от Атлантич. ок. на З. до Красного м. на В. (Буркина-Фасо, Мали, Нигер, Сенегал, Чад; частично — Бенин, БСК, Гвинея, Египет, Мавритания, Марокко, Того). В 1974 зарегистрировано 10 320 случаев церебрального менингита (летальность до 10%). Расширилась область распространения гнойного менингита; в Замбии в 1976 было зарегистрировано 1673 случая менингита, из к-рых 339 закончились летально. В очагах менингита в А. циркулируют преим. возбудители болезни (менингококки), устойчивые к сульфаниламидным препаратам. Возбудителями гнойного менингита в А. наряду с менингококком (распространён преим. в засушливой зоне саванн к Ю. от Сахары) являются также др. микробы; пневмококковый и сальмонеллёзный гнойные менингиты распространены в Экв. А. и на В. континента.

При сохраняющемся преобладании в структуре заболеваний населения афр. стран инфекц. и паразитарных болезней отмечается возрастание уд. веса сердечно-сосудистых, психич. и онкологич. заболеваний, а также болезней, связанных с загрязнением окружающей среды; постоянно растёт пром. и дорожно-трансп. травматизм.

Организация здравоохранения. Уровень и перспективы развития здравоохранения в странах А. зависят от социально-экономич. и политич. развития, определяющих сочетание социально-экономич. и мед. мероприятий, эффективность использования имеющихся ресурсов в общенациональных интересах, а также принципы построения мед. служб и осн. направления в подготовке и использовании мед. кадров. В большинстве афр. гос-в учреждены органы управления здравоохранением, повышается роль гос-ва в финансировании и руководстве мед. помощью, сан. и противоэпидемич. работой, расширяется сеть гос. мед. учреждений, осуществляемые меры по ограничению частной практики обусловлены тем, что она не способна в полной мере обеспечить решение задач в области здравоохранения на нац. уровне. Если в 1962—63 в А. было лишь 3 страны (Мали, Мавритания, Сенегал), где все мед. учреждения находились

в ведении гос-ва, то уже к 1966—67 их число увеличилось до 12. К нач. 80-х гг. в Буркина-Фасо, Того, Тунисе, ЦАР и ряде др. стран под контроль гос-ва перешли все мед. учреждения. В БСК, Мадагаскаре, Нигере, Судане уд. вес гос. мед. учреждений превысил 90%.

В ряде стран А. внедряются плановые начала развития здравоохранения. В нац. мин-вах здравоохранения создаются комитеты по планированию, в работе к-рых принимают участие специалисты ВОЗ. Во многих странах (Алжир, Габон, Либерия, Мали, Нигер, Сьерра-Леоне и др.) составляются программы развития нац. служб здоровья. Однако в большинстве афр. стран эти программы недостаточно обоснованы из-за отсутствия достоверных статистич. сведений об осн. демографич. процессах, заболеваемости и деятельности учреждений здравоохранения. Это в значит. мере снижает их практич. ценность. Кроме того, они, как правило, рассчитаны на кр. капиталовложения, значительно превышающие ср. объём гос. ассигнований на эти цели (8—9% гос. бюджета).

Потребность в больничном обслуживании даже в более развитых странах А. пока не удовлетворяется, для большинства сел. населения врачебная и стационарная мед. помощь остаются практически недоступными.


Расширение нац. служб здравоохранения не преследует цель обеспечения любого нуждающегося больничной койкой или врачебной консультацией, т. к. на данном этапе развития это не осуществимо; конечная цель — при помощи массовых мероприятий, сочетания леч. мер с профилактическими повысить уровень здоровья всего населения.


Структура гос. мед. помощи в странах А. имеет много общих черт. Так, доврачебная мед. помощь оказывается в т. н. диспансерах и центрах здравоохранения, первая врачебная помощь — на уровне сел. звена, квалифицированная (по осн. врачебным специальностям) — районным звеном, специализированная — в мед. учреждениях, находящихся в большинстве стран в столицах. Наряду с этим афр. население пользуется традиц. медициной.

Осн. учреждениями первичной мед.-санитарной помощи (ПМСП) являются диспансеры, к-рые оказывают доврачебную мед. помощь большинству сел. населения. Диспансеры, обычно укомплектованные одним медработником (чаще медсестрой) или лицами, не имеющими мед. образования, обслуживают население одной или неск. деревень. Они оказывают помощь при родах, осуществляют профилактику, прививки. В ряде стран в наиб. отдалённых диспансерах имеется по 5—7 коек, используемых для госпитализации т. н. экстренных и нетранспортабельных больных.

Развитие сел. здравоохранения предусматривает создание центров здравоохранения, осн. задачами к-рых являются ранняя диагностика заболеваний и лечение больных; леч. и профилактич. обслуживание детей; борьба с инфекц. и паразитарными заболеваниями, родовспоможение; сан.-просветит. работа среди населения. Руководят ими помощники врачей, имеющие ср. мед. образование. Обычно при центрах здравоохранения имеется неск. коек для госпитализации больных и 4—5 коек для рожениц. Из персонала центров организуются передвижные мед. отряды (помощник врача, медсестра и сан. инспектор). Число жителей, обслуживаемых центрами здравоохранения, и радиус обслуживания различны в разных регионах А. и даже в пределах одной страны. Напр., в Кении на большинство центров приходится по 15—20 тыс. жит. в радиусе 8—16 км, на нек-рые — до 80 тыс. жит. в радиусе 45—60 км; в Танзании — по 50—100 тыс. жит.; в сев. р-нах Нигерии — по 150—200 тыс. жит.

Врачебное звено сел. здравоохранения представлено сел. больницами (госпиталиями). В ряде р-нов А. помимо больницы имеется адм. пункт здравоохранения, в к-ром работают врач-администратор и неск. помощников. Сел. больницы обслуживают в среднем ок. 500 тыс. жит., в ряде р-нов А. — значительно больше (в Нигерии в р-не Кацины, штат Кадуна). Сел. больницы в Бенине, БСК, Буркина-Фасо, Гвинее, Мавритании, Мали, Того и др. укомплектованы, как правило, 2 врачами (терапевт и хирург, к-рый одновременно является акушёром-гинекологом). Нормативы коечного фонда сел. больниц не установлены; от 10—15 до 150—200 коек в разл. регионах А.





Проблема обеспеченности населения стационарной помощью является одной из наиб. сложных. К сер. 70-х гг. в 8 странах (Буркина-Фасо, Мавритания, Мали, Нигер, Нигерия, Судан, Чад, Эфиопия) было от 1 до 10 коек на 10 тыс. жит., а в 21 стране (Бенин, БСК, Бурунди, Гамбия, Гана, Гвинея, Гвинея-Бисау, Кения, Либерия, Малави, Марокко, Мозамбик, РОЗМ, Руанда, Сенегал, Сомали, Сьерра-Леоне, Танзания, Того, Уганда, ЦАР) — от 10 до 20 коек на 10 тыс. жит., т. е. в десятки и даже сотни раз меньше, чем в экономически развитых странах. По данным ВОЗ, в 1980 в А. приходилось в среднем 19 больничных коек на 10 тыс. жит.

Хотя в структуре заболеваемости доминируют инфекц. и паразитарные болезни, инфекц. больницы имеются далеко не во всех странах А. Недостаточно развита сеть туберкулезных больниц. Леч. учреждения, как правило, чрезвычайно перегружены. Во мн. странах на миссионерские учреждения, несмотря на наличие гос. мед. учреждений, приходится от 15 до 50% всего объема мед. помощи населению, в т. ч. (%) в Танзании 50, Малави 40, Замбии 36, Камеруне 34, Ботсване 32, Гане 26. При этом все мед. учреждения, в т. ч. гос. и миссионерские, обслуживают, как правило, нв св. 20% населения. По данным Ежегодника мировой сан. статистики (1978, данные гл. обр. за 1972—74), наим. обеспеченность врачами на 10 тыс. жит. была в Малави и Эфиопии — 0,1 врача; в Бурунди, Буркина-Фасо, Нигере, Руанде, Чаде — 0,2; в Бенине, Мали — 0,3; в Анголе, БСК, Гамбии, Гвинее, Заире, Камеруне, Кении, Коморских О-вах, Лесото, Мавритании, Марокко, Мозамбике, Нигерии, Сенегале, Сомали, Сьерра-Леоне, Танзании, Того, Уганде — 0,3—0,7; в Гане, Гвинея-Бисау, Либерии, Мадагаскаре, РОЗМ, Судане, Экв. Гвинее — 1 врач. При этом в 25 странах (Бенин, Бурунди, Буркина-Фасо, Заир, Камерун, Гамбия, Гана, Гвинея, БСК, Лесото, Малави, Мали, Мавритания, Мозамбик, Нигер, Нигерия, РОЗМ, Руанда, Сомали, Сьерра-Леоне, Того, Уганда, ЦАР, Чад, Эфиопия) отсутствовали врачи-стоматологи, в 14 странах (Бурунди, Буркина-Фасо, Гвинея-Бисау, Лесото, Либерия, Маврикий, Малави, Мали, Нигер, Руанда, Сьерра-Леоне, Уганда, Чад, Эфиопия) — фармацевты с высш. образованием. По данным ВОЗ, в 1980 в А. приходилось 2 врача на 10 тыс. жит. (в мире — 9 врачей).

Особую остроту приобретает проблема обеспечения населения вспомогат. мед. персоналом. В большинстве афр. стран обеспеченность медсестрами (на 10 тыс. жит.) колеблется от 1,5 до 10,0. В 12 странах она превышает 10,0, в т. ч. в Ливии 29,5 (1974) и Реюньоне 37,2 (1973); самая низкая в Экв. Гвинее (1971) и Эфиопии (1972) — 0,4. В среднем по А. на 1 специалиста данной категории приходилось 1—5 тыс. жит. (т. е. ниже минимальных норм, определенных ВОЗ).

Традиционная (народная) медицина. Привлечение традиц. врачей-лечителей и знахарей к работе по оказанию ПМСП, особенно в сел. р-нах, поощряется во мн. странах А. Программа, разработанная в 1976 рабочей группой для развития и поощрения традиц. медицины, преследовала цели стимулировать развитие полезных и эффективных аспектов традиц. медицины и устранить влияние бесполезных и вредных (неприемлемые религ.-мистич. концепции, отвязанные представления о структуре и функциях организма и т. п.); поощрять взаимный обмен между традиц. и совр. медициной зарекомендовавшими себя методами и информацией; разработать нац. политику в области здравоохранения с учётом достижений традиц. медицины, с более широким использованием её в мед.-сан. службах. Перспективны изучение психосоциальных и антропологич. аспектов традиц. медицины, а также техники иглокалывания и др. методов лечения, использование местных ресурсов (напр., лекарств. растений) для произ-ва леч. средств, что может привести к значит. сокращению расходов на лекарств. препараты. Традиц. медицина нередко является единств. источником помощи многочисл. группам населения А. (в частности, психически больным).

1. Открытие госпиталя, построенного СССР, в Кисуму, Кения. 2. Центральная больница в Малулу, Мозамбик. 3. Завод антибиотиков в Каире, Египет. 4. Советский врач ведёт приём в госпитале Ниамей, Нигер. 5. В операционной госпиталя в Тлемсене, Алжир. 6. Советский полевой госпиталь вблизи посёлка Сенджис, Алжир.

Пр-ва большинства стран А. проводят политику стимулирования науч. исследований в области медицины и здравоохранения. В 34 странах А. имеются н.-и. мед. центры; как правило, все они заняты также подготовкой мед. персонала. Напр., в Нигерии мед. ф-т Ибаданского ун-та готовит специалистов на 26 кафедрах. Значительно повысился интерес стран А. к науч. программам ВОЗ. На 32-й и 33-й Всемирных ассамблеях здравоохранения при активной поддержке делегации СССР представители развивающихся стран ставили вопрос о развитии науч. исследований в соответствии с задачами по обеспечению стратегии ВОЗ в отношении «достижения здоровья всех к 2000 г.». В одной из резолюций отмечено, что б. ч. регулярного бюджета ВОЗ, направленного на науч. исследования, используется в интересах развивающихся стран; предполагается расширить помощь ВОЗ странам А.

Лит.: Здравоохранение зарубежных стран. М., 1981; Медико-биологические исследования в Африке: начало фазы действий. «Хроника ВОЗ». 1978, т. 32, № 8, с. 474; Направления региональной деятельности ВОЗ в 1978—1979 гг., ч. 1 — Африканский регион, «Хроника ВОЗ», 1980, т. 34, № 10, с. 471; Основные гигиенические проблемы и организация здравоохранения в развивающихся странах. М., 1976; Первичная медико-санитарная помощь. Совместные доклады Генерального директора ВОЗ и Директора Детского фонда ООН. Международная конференция по первичной медико-санитарной помощи. Алма-Ата. 6—12 сентября 1978, Нью-Йорк, 1979; Программа ВОЗ по традиционной медицине. «Хроника ВОЗ», 1978, т. 32, № 3, с. 131—132; Ш е п и н О. П., Здоровье населения и здравоохранение стран Африки, М., 1970; *Et o ж е*, Проблемы здравоохранения развивающихся стран. М., 1976; *Bantu folklore (medical and general)* by Matthew L. Hewart, M. D. Negro universities press Westport, Connecticut Originally published in 1906 by T. Maskew Miller, Cape Town, 1970; *B r a n d e L., Aezte und Medizin in Afrika, Kaduna (Nigeria), 1966; T r a o g e D., Médecine et magie africaines., Presence africaine, P., 1965; World health Forum, v. 1—2, Gen., 1980—81; World health statistics annual. 1982, Gen., 1982.*

О. П. Шепин, Л. И. Владимировна.

НАРОДНОЕ ОБРАЗОВАНИЕ

Первые сведения о школах на терр. А. относятся к 3-му тыс. до н. э. Они существовали в др.-егип. рабовладельч. гос-ве при дворце фараона и при храмах. В период араб. завоевания (7—9 вв.) на терр. Сев. и Сев.-Вост. А. сложилась довольно развитая система мусульм. образования, основу к-рой составляли коранич. школы. В 9—12 вв. широкой известностью пользовался кр. центр ср.-век. араб. культуры, находившийся на терр. совр. Туниса в Кайруане. Здесь имелись многочисл. б-ки, школы, мусульм. ун-т Бейт аль-хикма, в к-ром работали знаменитые араб. учёные в области естеств. наук, медицины, лит-ры, права и др. В 9 в. был осн. ун-т Каруин в Фесе (Марокко), в кон. 10 в. — ун-т аль-Азхар в Каире.

Ср.-век. араб. учёные положили начало развитию пед. мысли в странах Сев. А. В сер. 9 в. Мухаммедом ибн Сахнуном была написана «Книга образования учителей», наиболее ранняя в араб. лит-ре работа по проблемам школьного образования. На рубеже 10—11 вв. араб. учёный Ибн аль-Кабиси подготовил трактат о постановке школьного дела.

По мере распространения ислама среди населения Тропич. А. коранич. школы распространились к югу. В 15—16 вв. широкую известность получили ун-ты в г. Томбукту и Дженне (терр. совр. Мали). В них наряду с богословием преподавали гуманитарные и естественные науки: юриспруденцию, лит-ру, географию, историю, математику, астрономию, музыку. Б-ка ун-та в Томбукту хранила одно из крупнейших в мире собраний араб. рукописей. Исламизация стран сопровождалась распространением араб. яз. как языка культы, школьного образования и науки.

К нач. 19 в. система мусульм. образования была представлена в А. гл. обр. коранич. школами и неск. мечетями-ун-тами, готовившими специалистов по богословию. Нередко коранич. школы, в к-рых уч-ся воспитывали в духе ненависти к колонизаторам, становились очагами сопротивления европ. колонизации.

В Тропич. А. воспитание и обучение молодого поколения осуществлялось в рамках традиционных институтов (институт возрастных классов, лагеря «посвящения» и т. п.). Иногда рамки такого воспитания были шире. Так, в лагерях «посвящения» народов ваи (Сьерра-Леоне) и тома (Гвинея, Либерия) возникла и распространилась силлабич. письменность, к-рая ещё в нач. 20 в. широко использовалась для переписки. Это вызывало недовольство колон. властей.

Так, в Камеруне, напр., в 1916 ими были закрыты школы, в к-рых дети пользовались письменностью народа бамум. Традиц. воспитание продолжало играть заметную роль в воспитании и обучении молодёжи, особенно в сел. р-нах, где значит. часть детей и подростков оставалась вне стен школьных учреждений.

Появление в А. школ европ. типа связано с установлением первых контактов с португальцами и испанцами. В Конго, напр., в 1-й пол. 16 в. были созданы школы (в т. ч. и для девочек), в к-рых обучались дети местной племенной знати.

В 16—18 вв. в А. возникали школы в крепостях, основанных испанцами и португальцами на побережье Атлант. ок. и на прилежащих о-вах. Эти школы создавались европ. работорговцами, к-рые нуждались в грамотных посредниках из местного населения для переговоров с афр. вождями о поставках рабов.

С кон. 18 в. в А. стали создаваться школы миссионерскими обществами. Осн. целями миссионерских школ были насаждение христианства и обеспечение прочной основы для установления колон. режима. Гл. внимание уделялось «моральному» воспитанию африканцев в духе послушания, подчинения, смирения с подвластным положением. В миссионерских 2—3-летних школах гл. предметом было Священное писание. Телесные наказания, механ. заучивание уч. материала (гл. обр. Библии) на почти неизвестном языке, слепая дисциплина и преданность «матери-метрополю» — таковы были основы воспитания и обучения в этих школах. К нач. 20 в. в миссионерских школах ФЗА обучалось ок. 3 тыс. чел.

Гос. (светские) школы стали открываться в кон. 19 — нач. 20 вв. Однако их число было крайне незначительно. Так, в кон. 19 в. в Сенегале было открыто 9 школ, в Судане — 30, в нач. 20 в. в Бельг. Конго — 5—6 школ, в ФЗА в 1900 в гос. школах училось 2500 чел., в Мозамбике — 146 чел. Нек-рое расширение сети школ началось с 1920-х гг., что было связано с возросшим спросом на обученную рабочую силу, на мелких служащих колон. аппарата и т. п.

После 1-й мировой войны в большинстве колон. терр. А. существовали отдельные школы для европейцев и африканцев. Содержание образования характеризовалось полным отрывом его от афр. действительности, преобладанием религ. и гуманитарных предметов. В сел. школах франц. колоний уч-ся часто давался сокращённый курс. Во всех колониях ничтожными были возможности получения проф. или пед. подготовки, хотя бы низшей квалификации. Выше уч. заведения имелись лишь в отдельных колониях, африканцам доступ был крайне затруднён и ограничен. В 1957 в ФЗА в нач. школах училось 246,4 тыс. чел., свидетельства об окончании школы получило 10,2 тыс. чел., в ср. школах училось 11,5 тыс. чел., экзамены на степень бакалавра выдержали 844 чел., всеми видами проф. и технич. специальностей было охвачено 5,5 тыс. чел., свидетельства об окончании центров ученичества по подготовке квалифициров. рабочих получили 339, об окончании технич. колледжей — 57 чел. Обучение в большинстве школ было платным.

Ко времени провозглашения независимости большинством афр. стран (1960) уровень неграмотности взрослого населения составлял здесь ок. 90%, а в таких странах, как Мавритания, Нигер, ЦАР, Чад и др., — до 99%. Охват детей младшего школьного возраста нач. образованием в целом по континенту не превышал 30%, а в ряде гос-в (Ливия, Мавритания, Нигер, Судан, Чад) не достигал и 10% (без учёта числ. учеников коранич. школ). В ср. общеобразоват. и проф.-технич. уч. заведениях всех стран Тропич. А. в 1960 обучалось 630 тыс. чел., т. е. 2,7% численности молодёжи соответствующего возраста. Хотя нек-рые страны Сев. и Сев.-Вост. А. (Алжир, Египет, Марокко, Тунис) несколько дальше продвинулись в развитии ср. образования, охват молодёжи этой ступенью школьного обучения в регионе был ниже 10%. Лишь 9% общего контингента уч-ся ср. школ в А. приходилось на проф.-технич. уч. заведения. Слабо развита была система высш. образования (только 19 стран и терр. имели вузы). В 1960 в странах Тропич. А. насчитывалось 27 тыс. студентов (1 на 7 тыс. жит.), большинство к-рых обучалось в метрополиях.

Современная система образования. Общая характеристика. Завоевание политич. независимости создало предпосылки для демократизации образования и его ускоренного развития, для коренного пересмотра целей, задач и содержания школьного обучения, с тем чтобы привнести деятельность всех уч.-воспитат. учреждений в соответствие с потребностями социально-экономич. и политич. развития афр. стран.

По инициативе ЮНЕСКО в 1961 в г. Аддис-Абеба (Эфиопия) была проведена первая в истории континента конференция афр. гос-в по развитию образования в А. На ней был разработан рассчитанный на 20 лет «План Аддис-Абебы», предусматривавший введение во всех странах А. к 1980 всеобщего нач. (6-классного) образования, значит. расширение сети ср. общеобразоват. и особенно проф.-технич. школ, создание нач. вузов, постепенный переход от колон. систем образования к национальным, повышение качества школьного обучения на основе пересмотра его содержания и методов и улучшения подготовки нач. преподават. кадров, всемерное развитие внешкольного образования, проведение мероприятий по ликвидации неграмотности взрослого населения.

С самого начала при решении этих задач молодые гос-ва столкнулись с серьезными трудностями, обусловленными, с одной стороны, тяжелейшим наследием колониализма, в т. ч. и в области просвещения, с другой — совр. политикой империалистич. держав, к-рые через своих многочисл. советников, экспертов и преподавателей, с помощью разл.

соглашений о помощи и культурном сотрудничестве, навязанных быв. колониям накануне провозглашения их независимости, продолжали прямо или косвенно направлять в своих интересах развитие образования в этих странах. Поэтому лишь немногим странам А. (Алжир, Конго) удалось к 1980 приблизиться к реализации целей, предусмотренных «Планом Аддис-Абебы».

В 60 — 70-х гг. происходили количеств. сдвиги в развитии нар. образования. Но сами системы образования, их структура и принципы деятельности, содержание и методы обучения, гуманитарная направленность программ в большинстве стран существенно не изменились. Это объясняется прежде всего воздействием политики неоколониализма на развитие образования в молодых гос-вах, а также острой нехваткой школ, оборудования, квалифцир. преподават. кадров, методологич. трудностями разработки новых уч. программ, к-рые бы соответствовали специфич. потребностям экономич. и социального развития этих стран.

Итоги развития образования в А. за 20 лет (1960—80) подвела конференция в Хараре (1982). Доля ВВП, используемая афр. гос-вами на нужды просвещения, возросла по континенту в целом с 2,8% в 1960 до 5,5% в 1980. Увеличение ассигнований на эти цели сопровождалось в этот же период значит. ростом контингентов учащих на всех ступенях обучения: в нач. школе — с 16,8 млн. чел. до 56 млн. чел.; в средней — с 1,6 до 12,5 млн. чел.; в высшей — со 142 тыс. чел. до 1 169 тыс. чел. В странах А. ныне в уч. заведениях различного уровня в общей сложности обучается ок. 70 млн. чел.

Охват детей в возрасте 6—11 лет нач. обучением увеличился к 1980 до 62%, на уровне ср. школы — до 20% от общей численности молодежи в возрасте 12—17 лет. Несмотря на заметное улучшение этих показателей по сравнению с колон. периодом, их увеличение не поспевало за темпами демографич. роста. В результате численность афр. детей и подростков, к-рые по-прежнему лишены возможности попасть в школу и вообще не охвачены обучением, продолжает расти. Нек-рый прогресс имел место в женском образовании, развитие к-рого в условиях мусульм. стран сопряжено с преодолением религ. предрассудков. В 1960—75 доля учащих-девочек в начальных школах увеличилась с 34,8 до 39,9%, в ср. школах — с 25,8 до 30,7%, в вузах — с 16,9 до 24,2%.

В 1960—80 уровень неграмотности взрослого населения (старше 15 лет) снизился в А. до 60,6%. Однако в абс. выражении число неграмотных не только не уменьшилось, но постоянно растёт. В 1980 их было 156 млн. чел. (на 17 млн. чел. больше, чем в 1970), к 1990 оно составит, согласно прогнозам ЮНЕСКО, 168 млн. чел. Ликвидация неграмотности до сих пор является одной из главнейших задач гос-в А. Почти повсюду созданы спец. службы или центры, координирующие работу кружков и курсов по образованию взрослых. Проводятся широкие кампании по ликвидации неграмотности с привлечением студентов и школьников. В ходе многолетней общенац. кампании по ликвидации неграмотности в Эфиопии доля неграмотных снизилась с 93 до 36%. В ряде стран, где особо остро ощущается нехватка учителей, получило распространение обучение взрослого населения при помощи радио, телевидения, киноустановок. Большую помощь оказывает ЮНЕСКО в создании центров обучения взрослых и т. п. По инициативе ЮНЕСКО на континенте вводится новый принцип «функциональной» грамотности, по к-рому взрослые не только обучаются грамоте, но и приобретают новые проф. навыки и технич. знания (к 1971 по этому методу в А. было обучено 170 тыс. чел., только в Мали к 1974 — 70 тыс.).

За усредненными в масштабах континента показателями скрываются существ. различия в уровне и темпах развития нар. образования в отд. гос-вах. В 1980 доля неграмотных среди людей в возрасте старше 15 лет составляла в зависимости от страны от 30 до 95%, охват нач. обучением — от 13 до 100%, первой ступенью ср. школы — от 2,1 до 82,3%. Наряду с гос-вами, к-рые вплотную подошли или уже осуще-



1. Занятия в сельской школе. Бенин. 2. В школе г. Аброма.

ствили нач. всеобщ., добились значит. снижения уровня неграмотности взрослого населения и заметно продвинулись вперёд в развитии ср. (общего и проф.-технич.) и высш. образования, на афр. континенте находятся наиб. отсталые в области просвещения страны мира (Нигер, Чад, ЦАР и др.).

Сохранение по существу мало изменённых программ обучения, их несоответствие нуждам развивающейся экономики привели к обострению дефицита в квалифицир. кадрах. Большими недостатками афр. школы являлись гуманитарный характер уч. программ, неравномерные территориальное распределение уч-ся (в нек-рых странах соотношения числа уч-ся гор. и сел. р-нов составляет 7:1) и количеств. соотношение отд. звеньев системы образования (в 1970-х гг. соотношение уч-ся нач., ср. и высш. школ по всей А. было 80:6:1). Школа продолжала ориентировать выпускников или на продолжение образования, или на работу в качестве клерков, служащих, чиновников. Рост безработицы среди молодёжи, получившей образование, стал чрезвычайно острой проблемой. В основе этого явления лежат прежде всего социально-экономич. причины, вместе с тем парадокс «перепроизводства образованных» объясняется также неэффективностью проводившихся реформ колон. систем образования.

В 1968 на конференции министров образования афр. стран в Найроби ставились задачи проведения реформы нач. образования, создания предпосылок для подготовки науч. и технич. кадров, организации преподавания естеств. наук и проф.-технич. обучения. На конференции министров образования в 1976 в Лагосе был поставлен вопрос об изменении всей системы образования в А. с тем, чтобы она стала более эффективной и приспособленной к местным условиям, о широком использовании в преподавании афр. яз., особенно во внешкольных формах обучения, напр. в программах по ликвидации неграмотности среди взрослых и т. п. В числе мн. других была принята также рекомендация укреплять связь школы с жизнью, однако не был поставлен конкретно вопрос о трудовом обучении в школе. Тем не менее в эти годы многие страны стали осуществлять связь школы с производством через организацию трудового, в частности с.-х., обучения.

В кон. 70-х гг. во мн. странах были проведены реформы системы образования, введены новые школьные программы, всеобщее бесплатное образование, обязатель. нач. образование, резко увеличилась подготовка преподават. кадров.


Переориентация школьного образования на практич. нужды, на производств. и трудовую подготовку одновременно с попыткой таким образом стимулировать экономич. развитие способствует социальной переориентации молодёжи. Воспитат. задачи образовательных реформ в гос-вах различной политич. ориентации решаются по-разному. В странах капиталистич. ориентации внимание уделяется в основном соответствию образоват. программ экономич. нуждам, причём обсуждение этих задач пока проводится шире, чем конкретные мероприятия, а декларирование этих задач зачастую подменяет их осуществление.

Гос-ва социалистич. ориентации наиб. последовательно идут по пути коренной перестройки систем образования, выдвинув в качестве осн. задач усиление роли гос-ва в деле образования, отделение школы от церкви, ограничение деятельности частных школ; демократизацию образования; планирование развития образования в тесной связи с планированием социально-экономич. развития страны; изменение содержания образования, связь обучения с жизнью; введение трудового воспитания, с.-х. и производств. практики и политич. занятий в школах; обеспечение единства и преемственности школ; ликвидацию «тупиковых» школ; перевод обучения на нац. языки; организацию массовых кампаний по борьбе с неграмотностью взрослого населения и др.

Эти гос-ва пытаются осуществлять в комплексе мероприятия по идейно-политич., трудовому и нравств. воспитанию молодого поколения. Участие молодёжи в трудовых кампаниях увязывается с пропагандистской работой среди населения, с мероприятиями по повышению политич. сознательности населения. В Алжире издан специальный декрет о нац. комиссии студенческого волонтерата (1973), активно действуют студенческие строительные отряды, в Гвинее

были организованы спец. студенческие отряды для работы в деревне. В Эфиопии в «Национальной кампании развития через сотрудничество» участвовало ок. 60 тыс. студентов и учащихся старших классов, в Конго с 1982 присуждаются нац. премии школам за лучшую организацию трудового воспитания. Кампании по ликвидации неграмотности среди взрослого населения, активно проводящиеся с помощью школьников и студентов, выполняют также серьёзную воспитательную функцию не только по отношению ко взрослому населению, но и по отношению к участвующим в них молодым людям.

Начальная школа является формально обязательной, бесплатной для детей в возрасте от 6 до 14 лет. Продолжительность обучения в ней от 4 (Ангола, Мозамбик) до 8 (Сомали) лет, а в большинстве стран — 6 лет. Наиб. высокий процент охвата детей нач. образованием в нач. 80-х гг. был в Алжире, Габоне, Египте, Конго (ок. 100%), самый низкий — в Мавритании, Нигере, Чаде (ок. 20%). В нач. школе ряда афр. гос-в отсев (особенно среди девочек) и второгодничество уч-ся по причинам материальных трудностей семей уч-ся, отдалённости школ, недостаточно квалифицир. обучения и др. приводят к увеличению ср. продолжительности обучения (до 8—9 лет вместо 6), к крайней неоднородности возрастного состава уч-ся старших классов нач. школы и к огромному перерасходу средств (до 50% общей суммы ассигнований на нужды просвещения). Во мн. странах темпы строительства гос. школ заметно отстают от роста численности населения, поэтому многие дети посту-



пают в частные или миссионерские школы, наиболее развитая сеть к-рых — в Габоне, Того, Замбии, Лесото и др.

В ср. уч. заведениях стран А. попадает $\frac{1}{5}$ — $\frac{1}{4}$ выпускников нач. школы, что существенно затрудняет возможности развития ср. образования и повышения общеобразоват. уровня экономически активного населения.

Общеобразовательная средняя школа стран А. по своей структуре и профилю неоднородна. Продолжительность обучения на этой ступени составляет от 4 до 7 лет, включает два цикла (3+2, 3+3, 4+2, 4+3). Наиб. охват ср. школой (св. 40%) достигнут в странах Сев. А. (Алжир, Египет, Марокко, Тунис) и в нек-рых странах Тропич. А. (Конго, Сенегал), самый низкий (меньше 5%) — в Мавритании, Нигере, Чаде, ЦАР и др. Профессионально-техническая средняя школа является до сих пор наим. развитой в А. В сер. 70-х гг. в Тропич. А. на долю общеобразоват. уч. заведений приходилось 88%, проф.-технич. — 6%, пед. — 6% общего числа уч-ся ср. школ, а в странах Сев. А. соответственно 83, 15 и 2%. Существуют 3 основных типа проф.-технич. уч. заведений: на базе начальной школы (готовят рабочих), неполной ср. школы (готовят низший ср.-технич. персонал) и полной ср. школы (готовят ср.-технич. кадры). Б. ч. технич. школ составляют пром. и коммерческие, значительно меньшую — сельскохозяйственные (хотя с. х-во — основа экономики большинства афр. стран). Проф.-технич. школы находятся в ведении не только мин-в образования, но и разл. др. мин-в — мин-в пром-сти, стр-ва.

связи, здравоохранения. Имеются курсы, действующие при помощи разл. спец. учреждений ООН (напр., МОТ и др.), на к-рых проводится проф.-технич. обучение. В ряде стран социалистич. ориентации приняты меры, направленные, с одной стороны, на форсированное развитие проф.-технич. школы, с другой — на усиление трудовой и проф. подготовки уч-ся общеобразоват. школ путём расширения их участия в производит. труде на пром. пр-тиях и в с. х-ве.

Велик отсев уч-ся из ср. школы. Из тысячи подростков, поступающих в ср. уч. заведения, диплом о завершении полного ср. образования получают лишь единицы, а большинство выбывает ещё до окончания 1-й ступени ср. школы.

Развитие высшего образования в странах А. в основном началось после получения независимости и осуществляется довольно высокими темпами. Контингент студентов в афр. странах в 1966—70 увеличился ежегодно на 10,2%, в 1971—75 — на 22,2%. Тем не менее удельный вес студентов в общей массе как уч-ся, так и всего населения пока остаётся низким. При среднем показателе по А. 12 студентов на 10 тыс. чел. (сер. 70-х гг.) этот показатель для стран Тропич. А. — 5 чел., для североафр. стран значительно выше, напр. в Египте — 88, Ливии — 42.

Доступ к высшему образованию остаётся ограниченным, особенно для сел. населения. Узка социальная база поступающих в вузы.

Основу системы высшего образования в А. составляют ун-ты, на долю к-рых приходится св. 80% студентов нац. вузов. Мн. ун-ты, созданные в своё время по моделям ун-тов бывших метрополий, испытывают сильную зависимость от зап. держав, к-рые с целью распространения буржуазной идеологии участвуют в финансировании высшего образования, в обеспечении афр. вузов административно-преподават. кадрами. Одна из задач развития высшего образования — преодоление его гуманитарной направленности, доставшейся в наследство от колониализма, поддерживаемой совр. неоколониализмом, обусловливаемой также меньшими потребностями в затратах и технич. оснащении.


В нач. 80-х гг. в большинстве стран А. студенты гуманитарных ф-тов составляли 60—65%.

Во мн. странах уже в 60-е гг. отмечался тем не менее рост контингента студентов естеств.-научных ф-тов, вызванный потребностями в преподават. кадрах по этим наукам. В 70-е гг. наблюдалось абсолютное и относительное расширение подготовки инженерно-технич. кадров, увеличение числа студентов-медиков, доли студентов с.-х. вузов. Проф. состав обучаемых связан со спецификой развития экономики той или иной страны. В экономически более развитых странах с многоотраслевым х-вом подготовка студентов ведётся, как правило, по более широкому кругу специальностей.

Под воздействием научно-технич. революции и в результате роста потребностей в квалифцир. научных и инженерно-технич. кадрах мн. страны А., и прежде всего гос-ва социалистич. ориентации, предприняли серьёзную реформу высшей школы, направленную на расширение сети технич. вузов и улучшение качества проф.-технич. подготовки выпускников. В результате с сер. 70-х гг. в развитии высшей школы наметилась тенденция превращения ун-тов в комплексы уч. заведений разного уровня и профиля.

Подготовка педагогических кадров. Преподавателей для нач. школ готовят пед. школы, для ср. уч. заведений — высш. пед. школы, для вузов — ун-ты. Существуют также специализир. уч. заведения (курсы, ин-ты и др. со сроком обучения 2—4 г.), готовящие преподавателей естеств.-науч. и технич. дисциплин.

В афр. странах ощущается острая нехватка квалифицированных пед. кадров на всех уровнях образования. В сер. 70-х гг. св. 39% учителей нач. школы получили лишь нач. образование и не имели проф. подготовки. Этим объясняется низкое качество обучения в нач. школе мн. стран. Между тем преподавательские кадры для нач. школы прак-



3. Лицей им. Беханзина в Порто-Ново, Бенин. 4. Занятия в песной школе ФРЕЛИМО в освобождённых районах Кабу-Делгаду, 1972. Мозамбик. 5. На уроке русского языка в советском культурном центре в Уагадугу, Буркина-Фасо. 6. Курсы пикбэв у яо. Провинция Ньяса, Мозамбик.

7. «Занятия на курсах ликбеза». Неизвестный самодеятельный художник. Масло. Постоянная художественная выставка в Мапуту. Мозамбик. В. Занятия по изучению алфавита. Сомали.

тически полностью африканизированы. Значительные успехи достигнуты и в африканизации пед. кадров в ср. школе, например доля иностранных преподавателей за годы независимости снизилась в Того, Малави, Гане, Габоне, а также в Эфиопии (после 1974) с 30% до 10%. В ряде стран (БСК, Заир, Сьерра-Леоне, Камерун и др.) эта доля составляет ок. 50% (а в вузах ещё больше).

Большую помощь в решении задач в области образования оказывают афр. гос.-вам СССР и страны социалистич. сотрудничества. Сов.-афр. сотрудничество охватывает разл. области, в первую очередь стр-во в А. с помощью СССР вузов и науч. центров. К 1976 были созданы и начали функционировать 72 уч. заведения, в т. ч. 7 высш., 4 средних и 61 уч. центр. В Алжире к 1976 было создано 12 нефтехимич. и текст. центров, куда входят ин-ты и техникумы, готовящие инженеров и техников нефт., нефтехимич. и текст. пром-сти. В Гвинее было создано одно из самых кр. уч. заведений Африки — Политехнич. ин-т в Конакри. В Мали в сер. 60-х гг. открылись с.-х. ин-т и высш. школа руководящих работников гос. аппарата. Б. ч. существующих в Египте технич. вузов и кр. проф.-технич. центров открыта в 1956—72 при активном участии СССР, ГДР и др. социалистич. стран. Внедряются разл. формы подготовки местных проф.-технич. кадров. Св. 85 тыс. специалистов подготовлено непосредственно на сооружаемых в А. пром. объектах.

С нач. 60-х гг. значительно усилился приток студентов из А. в вузы социалистич. стран; в кон. 70-х гг. обучалось ок. 15 тыс. афр. студентов, было выделено 3 тыс. стипендий для их обучения.

Лит.: Скороев Г. Е., Развивающиеся страны: образование, занятость, экономический рост, М., 1971; Кондратьев В. А., Национальные кадры в развивающейся экономике. (Проблемы и тенденции воспроизводства), М., 1973; Тагян С. А., Образование и общественный прогресс в развивающихся странах, М., 1975; Ширинский А. Е., Образование в развивающихся странах, М., 1977; СССР и страны Африки, М., 1977; Пономарев Д. К., Проблемы просвещения и подготовки кадров в Африке, М., 1980; Suredi-Sapale J., L'Afrique noire occidentale et centrale, t. 2 — L'ère coloniale, 1900—1945, P., 1973; Abdou M., L'éducation en Afrique, P., 1964; Conference des ministres de l'éducation des Etats Membres d'Afrique..., P., [1976]; International yearbook of education, v. 33, P. — [a. o.], 1981.

В. П. Борисенков, Э. А. Шаур.

ФИЗИЧЕСКОЕ ВОСПИТАНИЕ И СПОРТ

Спорт. состязания проводились в А. с древности, о чём свидетельствуют наскальные изображения бегунов, прыгунов, кулачных бойцов, пловцов, фехтовальщиков на палках, стрелков из лука (эпоха неолита), обнаруженные в горах Атласа, в Тассилин-Аджер, Эннеди и Тибести (Сахара), в пещерах Танзании и Юж. А. Состязания были популярны в Др. Египте, в греч. и финикийских колониях на севере А., в римских провинциях и в Карфагене.

В Тропич. А. с древних времён известны бег и плавание, метание копья, стрельба из лука, конные состязания, борьба, входившие в обряды, связанные с обучением молодых воинов и охотников. Физич. упражнения входили в игры, к-рые проводились и по случаю нар. праздников. В Сенегале, Нигере, Судане, Того и в др. афр. странах популярны нац. виды борьбы. У бушменов получили распространение разновидности игры в бадминтон, бросание дротика в цель на бегу, а среди народов, живущих в ср. течении р. Конго на терр. Заира и Бурунди, — метание копья.

На С. континента после араб. завоевания особенно популярны стали стрельба из лука по мишеням и метание лёгких копий на полном скаку, верховая езда, фехтование и плавание. Традиц. спорт. игры (в т. ч. скачки на верблюдах) входят в программу совр. праздников. У туарегов алж. Сахары известна особая игра — разновидность конного поло.

В период колон. господства в А. распространились европ. виды спорта среди африканцев, непосредственно связанных с обслуживанием колониального аппарата и армии; проводились соревнования по футболу, боксу, баскетболу, гимнастике, хоккею на траве, водному поло, лёгкой атлетике и др. видам спорта. На междунар. спортивной арене в то время выступали лишь представители Юж. Африки.



В нач. 20 в., когда в Европе приобрели популярность турниры борцов, из А. прибывали борцы-гиганты (в основном арабы из Сев. А. и сенегальцы), без к-рых не обходился ни один крупный чемпионат в европейских цирках. Попытки организовать в А. континентальные игры, предпринятые в 20-х гг. основателем современных Олимпийских игр П. де Кубертенем, наталкивались на противодействие колониальных властей.

В 40—50-х гг. началось создание спорт. клубов, в к-рые наряду с европейцами получили доступ и нек-рые африканцы. Африканцы, добившиеся высоких результатов в отд. видах спорта (футболисты, боксёры, борцы, легкоатлеты и др.), выступали за клубы и сборные команды стран-метрополий. Среди них — футболист Эйсебио из Мозамбика, выступавший за португ. клуб «Бенфика» и сборную Португалии, алж. стайеры Б. аль-Уафи и А. Мимун, завоевавшие в составе команды Франции на Олимпийских играх 2 золотые и 3 серебряные медали, их соотечественник бегун на ср. дистанции П. аль-Мабрук, занявший 2-е место в беге на 1500 м на чемпионате Европы 1950, сенегальский спринтер А. Сей, также выступавший за команду Франции на Олимпийских играх в Риме (1960) и получивший бронз. медаль. В 50-х гг. африканцы впервые начали выступать за свои страны, получили возможность соревноваться со спортсменами Европы, Азии и Америки.

Новый этап в развитии афр. спорта начался после завоевания народами континента независимости: возрастают массовость спорта, число культивируемых видов. Из видов спорта повсеместно распространён футбол. В большинстве стран А. ежегодно проводятся нац. чемпионаты по футболу. Развитием футбола руководит Афр. конфедерация футбола (АКФ) — междунар. континент. орг-ция, учреждённая в 1957 в Хартуме. АКФ регулярно проводит розыгрыши Афр. кубка наций (АКН) и Кубка афр. чемпионов (КАЧ) среди клубных команд. В розыгрыше АКН в 1957 участвовали 4 команды, в 1967 — 20, в 1970 — 23, в 1981 — св. 30. КАЧ среди клубных команд впервые разыгран в 1964 с участием 10 команд. Наиб. успехов в розыгрыше КАЧ добилась гвин. команда «Хафия»: она побеждала трижды (1972, 1975 и 1977) и навечно завоевала Кубок чемпионов им. Кваме Нкрумы. Регулярно разыгрываются также Кубок дружбы Вост. и Центр. А., Кубки ярмарок в Триполи и в Хартуме. Страны Сев. А. принимают участие в чемпионате араб. стран и в розыгрыше Всеараб. кубка по футболу. С 60-х гг. афр. футболисты участвуют в турнирах Олимпийских игр, с 70-х гг. — в финальной стадии чемпионатов мира. Особенно заметен рост афр. футбола на чемпионатах мира; первой из афр. команд право участия в финальной стадии соревнований завоевала команда Марокко (1970), к-рая заняла в своей группе 4-е место. На чемпионате мира 1978 футболисты Туниса заняли в своей группе 3-е место. В чемпионате мира 1982 сборные Алжира и Камеруна были из дальнейших соревнований лишь из-за худшего соотношения забитых и пропущенных мячей.

Среди др. видов спорта наиб. развиты на континенте лёгкая атлетика, баскетбол и бокс. В 60—70-х гг. рекорды А., соответствующие уровню мировых достижений, установили М. Индрисс (Чад; прыжки в высоту — 2 м 17 см, 1975), Ч. Эхи-зулен (Нигерия; прыжки в длину — 8 м 33 см, 1975); рекорды мира — бегуны К. Кейно (Кения; 3000 и 5000 м, 1965), Б. Джипчо (Кения; 3000 м с препятствиями, 1973), Ф. Бейи (Танзания; 1500 м и 1 милья, 1975) и др. В 1982 рекорды мира в беге на 3000 м с препятствиями и 10 000 м (1978) принадлежали кенийцу Х. Роно — одному из сильнейших стайеров мира. На Олимпийских играх в период 1956—1980 афр. легкоатлеты завоевали 14 золотых медалей (см. *Олимпийские игры*). А. Бикила, М. Ифтер (Эфиопия) и Кейно дважды удостоились звания олимпийских чемпионов.

Регулярно проводятся чемпионаты континента по баскетболу. В 1970 Афр. федерация баскетбола учредила Кубок афр. чемпионов по баскетболу. Баскетбол входит в программу общеспорт. континент., региональных и др. междунар. соревнований (Кубок ярмарки в Триполи, Панараб. кубок, араб. состязания баскетболистов юниоров и школьников и др.).

В ряде афр. стран (Алжир, Бенин, Замбия, Кения, Мали, Нигерия, Уганда) особой популярностью пользуется бокс. Первый чемпионат А. по боксу состоялся в Каире в 1962. Он примечателен отказом боксёров Уганды выступать под флагом Великобритании и исключением из числа участников чемпионата команды ЮАР, что продемонстрировало решимость прогрессивной А. бороться против апартеида и сегрегации в спорте. В 1966 в чемпионате участвовали 14 нац. сборных, а в 1979 — св. 20. По традиции, командо-победительнице вручается Кубок Г. А. Насера. Заметны успехи афр. боксёров на междунар. спорт. арене. Кениец Ф. Варунги трижды (1964, 1966, 1968) завоевывал титул сильнейшего в А. и дважды (1966, 1970) становился победителем Игр Содружества. На Олимпийских играх в Мехико (1968) Варунги был награждён Кубком Вэла Баркера, к-рый вручается лучшему боксёру Олимпиады. На чемпионатах мира по боксу 1974 и 1978 А. Калуле (Уганда), С. Мусиоки (Кения) и А. Дейвидсон (Нигерия) завоевали титулы сильнейших боксёров мира; на чемпионате 1982 Р. Оморуи (Нигерия) удостоен бронз. награды. Призёрами Олимпийских игр в разные годы становились боксёры Ганы, Камеруна, Кении, Нигера, Уганды и др. афр. стран.

Всё большее распространение получают такие виды спорта, как гандбол, дзю-до, тяжёлая атлетика, теннис, настольный теннис, шахматы. Гандбол популярен в Ливии, Того, Тунисе и ряде др. стран; проводятся не только местные, но

и междунар. соревнования. Чемпионами А. по гандболу в 1982 стали: у мужчин — спортсмены Нигерии; у женщин — команда «Эр-Африк», представляющая континент. авиакомпанию.

Афр. федерация дзю-до (АДФ) создана в 1961. 1-й чемпионат континента проведён в 1964, а открытый чемпионат — в 1969. Наилучшие результаты в соревнованиях по дзю-до показывают представители Сенегала и сев.-афр. стран.

В тяжёлой атлетике егип. спортсмены являлись победителями не только мн. континентальных, но и др. кр. междунар. соревнований. Так, на Олимпийских играх егип. штангисты завоевали 5 золотых, 2 серебряные и 2 бронзовые медали. Звания олимпийских чемпионов удостоены С. Носейр (1928), М. Месбах и Хадр ат-Туни (1936), М. Фаяд и И. Шамс (1948).

Развитие тенниса координирует Афр. конфедерация тенниса, созданная в 1973 и объединяющая теннисистов св. 20 афр. гос-в (1981). Теннис входит в программу Всеафр. игр. Традиционными стали чемпионаты А. по настольному теннису, где наиб. успехов добились представители Бенина, Ганы, Египта, Мали и Нигерии. Среди мужчин признанные лидеры — нигерийцы, среди женщин — египтянки. 30 афр. гос-в входят в Международную федерацию настольного тенниса (1981).

До 1970 членами Междунар. федерации шахмат (ФИДЕ) были лишь 5 афр. стран. В 1979 ФИДЕ создала самостоят. континент. зону: первоначально в неё вошли шахматисты 14, а в 1982 св. 20 афр. гос-в. 1-й междунар. шахматный турнир афр. стран состоялся в 1981 в Луанде. Шахматисты А. — постоянные участники мужских шахматных олимпиад: первоначально спортсмены Туниса (1958), затем Марокко (1966), Ливии, Заира, Мавритании (1978) и др. стран. ФИДЕ присвоила звания междунар. мастеров Р. Белькади, С. Буазизу (Тунис). Одним из сильнейших гроссмейстеров мира по стоклеточным шашкам в 60-х гг. был сенегалец Баба Си.

Развитие др. видов спорта (волейбол, гребля, гимнастика, хоккей на траве, конный спорт, плавание, вело- и автоспорт) тормозят отсутствие необходимых финанс. средств, слабая материально-технич. база, нехватка квалифицир. тренерских кадров.

Крупнейшими среди континент. и региональных соревнований (Средиземноморские игры, Игры Содружества, Панараб. универсиады, междунар. кроссы Зап. А. и т. д.) являются Всеафр. игры. 1-е Всеафр. игры состоялись в Браззавиле в 1965 с участием спортсменов 27 стран. В неофиц. общем зачёте 1-е место занял Египет, 2-е — Нигерия, 3-е — Кения. 2-е Всеафр. игры проходили в Лагосе (1973) с участием представителей 36 стран. Первый офиц. мировой рекорд в А. установил кенийский легкоатлет Б. Джипчо, пробежав 3000 м с препятствиями за 8 мин 20,69 с. Пловцы установили 8 рекордов континента. Среди женщин в лёгкой атлетике наиб. успехов добились А. Аннум и Р. Харт (Гана), М. Ошюкия (Нигерия), М. Аниакун, С. Касими и К. Руабириаге (Уганда). Египтянка Ф. Хафифи завоевала 7 золотых медалей в плавании. 1-е место в общекомандном зачёте заняли спортсмены Нигерии, 2-е — Египта, 3-е — Кении. Всего медали завоевали представители 25 афр. стран. Большинство результатов, показанных участниками Игр, соответствовало мировому уровню. Было решено проводить Игры каждые 4 г. в перерыве между Олимпиадами. 3-и Игры в 1978 в Алжире (известны как «Афр. игры») по масштабу намного превзошли предыдущие (1500 участников из 45 стран). Они прошли под девизом: «Единство и солидарность!». Результаты общекомандного зачёта: 1-е место — Тунис, 2-е — Нигерия, 3-е — Алжир. Спортсмены Туниса обеспечили себе победу благодаря отличным достижениям в плавании: 19 золотых медалей из 26 разыгранных (см. табл.).

А. всё чаще выступает в разл. соревнованиях единой сборной: сборная легкоатлетов континента выступала в матче-выстрелках с командой США; сборная футболистов играла в «малом чемпионате мира», организованном в честь 150-летия Браз. федерации футбола; сборные А. по футболу, боксу, баскетболу и лёгкой атлетике успешно выступали на Афр.-латиноамер. спорт. фестивале в Гвадалахаре (Мексика) и т. д. 22 афр. страны участвовали в соревнованиях 7-й летней Спартакиады народов СССР (1979); М. Ифтер

Распределение медалей на Всезфриканских играх (указаны только команды, занявшие 1—6-е места в неофициальном командном зачете)

1-е Игры					2-е Игры					3-и Игры				
Страна	золотые	серебряные	бронзовые	Всего	Страна	золотые	серебряные	бронзовые	Всего	Страна	золотые	серебряные	бронзовые	Всего
Египет	18	10	3	31	Нигерия	18	25	19	62	Тунис	29	15	25	69
Кения	8	11	4	23	Египет	25	16	17	58	Нигерия	22	15	15	52
Нигерия	9	6	4	19	Кения	9	9	10	28	Алжир	21	19	26	66
Сенегал	6	4	7	17	Уганда	8	6	13	27	Кения	11	12	10	33
БСК	5	2	5	12	Гана	7	7	13	27	Марокко	8	9	12	29
Тунис	1	5	6	12	Алжир	4	5	13	22	Гана	6	6	9	21

(Эфиопия) завоевал 2 золотые медали Спартакиады в беге на 5000 и 10 000 м.

Организация спортивного движения. В большинстве афр. стран созданы общенациональные спорт. орг-ции, в т. ч. и по отд. видам спорта. В 1966 Ген. ассамблея руководителей спорта стран А. учредила Высш. совет спорта А. (КССА) в Яунде (Камерун) — гл. координирующий и организационный центр спорт. жизни континента.

В 1981 создана и получила признание Междунар. олимпийского комитета (МОК) Ассоциация Нац. олимпийских комитетов А., призванная содействовать развитию олимпийского движения в странах континента. МОК признаёт 41 Нац. олимпийский комитет на Афр. континенте (1982). Среди членов МОК — представители 13 стран А.

Один из важных аспектов деятельности афр. спорт. движения — борьба с апарtheidом и расовой дискриминацией в спорте. ГА ООН приняла на 32-й сессии (1977) спец. декларацию, а на 40-й сессии (1985) междунар. конвенцию о борьбе против апартейда в спорте.

Материально-технич. база спорта развита в Египте — св. 300 спорт. сооружений, неск. десятков спорт.-оздоровит. центров (в Каире, Александрии и др. городах), св. 1000 спорт.-оздоровит. молодежных центров (1981). Самый крупный молодежный спорт. центр Египта — «Эль-Гезира» (близ Каира) располагает неск. футбольными полями, плавательным бассейном, площадками для травяного хоккея, тенниса, гандбола, волейбола, баскетбола и т. д.

В спорт. комплексе г. Алжир — Олимпийском городке размещены спорт. сооружения для проведения междунар. соревнований, Нац. ин-т спорта, Нац. центр спорт. медицины, Нац. спорт. лицей, где обучаются лучшие спортсмены-школьники. В г. Алжир также стадион (80 тыс. мест), спортзал (10 тыс. мест), плавательный бассейн (4 тыс. мест) и др. спорт. сооружения. В Триполи и Бенгази имеются стадионы на 30 тыс. мест каждый. В г. Тунис имеется большой спорт. центр, где размещены Дворец спорта (6,5 тыс. мест), стадион (45 тыс. мест) и водный стадион (5 тыс. мест).



В Гвинее небольшие стадионы построены во всех окружных центрах. Большинство деревень также располагает спортплощадками и необходимым оборудованием: на этой базе развернули свою деятельность спорт. клубы и федерации. В г. Конакри при содействии СССР в 1964 построен стадион на 25 тыс. мест с футбольным полем, плавательным бассейном, крытыми залами для спорт. игр.

В Лагосе (Нигерия) центр. арена стадиона рассчитана на 70 тыс. мест. В г. Бамако при содействии СССР построен спорт. комплекс (1967). Расширяется сеть стадионов и спорт. сооружений в Гане, Замбии, Конго, Танзании, Того и др. афр. странах. СССР оказывает афр. странам постоянную помощь в укреплении и дальнейшем развитии материально-технич. базы спорта. В 1981 советские спорт. оборудование и инвентарь поступили в 24 страны континента.

Физкультура и спорт введены в качестве обязательного предмета в программы школ, колледжей и ун-тов Алжира, Ливии, Нигерии, Танзании, Туниса, Уганды и ряда др. афр. стран. Для подготовки спорт. кадров во мн. странах созданы спец. уч. заведения, напр. в Алжире — Нац. центр физич. воспитания и спорта, который за 4 г. подготавливает преподавателей физич. воспитания, а за 2 г. — помощников преподавателей. В стране имеется ряд региональных центров по подготовке кадров. В 1962 среди преподавателей физич.

культуры и спорта было только 3 алжирца, в 1982 — св. 3 тыс. В 1970 в Триполи открыт Ин-т физич. культуры, к-рый готовит специалистов по мн. видам спорта. В Египте функционируют Высш. ин-т обществ. деятельности и физич. подготовки, Олимпийский ин-т по подготовке тренеров при Нац. олимпийском комитете, ряд школ физич. культуры в Каире и Александрии, к-рые выпускают инструкторов по физич. культуре и спорту для ср. и высш. уч. заведений. Выпускники Нац. ин-та спорта, созданного в 1957 в Тунисе, — преподаватели техникумов и ср. школ, учителя физвоспитания нац. школ, тренеры высш. квалификации. В 1971 Центр по подготовке преподавателей физич. воспитания и спорта открыт в г. Бразавиль.

Несмотря на определ. сдвиги в подготовке спорт. кадров, по-прежнему существует острая нехватка тренеров и др. специалистов уч. спорт. заведений. Поэтому большинство афр. стран пользуется услугами специалистов и тренеров из стран Европы и Америки. Во мн. афр. странах работают тренеры из социалистич. стран. Значит. помощь афр. странам в подготовке спорт. кадров оказывает Сов. Союз. В 1980 в Москве при Центр. ин-те физич. культуры открыты постоянно действующие 6-месячные курсы, которые готовят специалистов для стран А. В 1982 в странах А. работало св. 100 сов. тренеров и почти 70 африканцев получило спорт. образование в СССР.



1. Стадион в Алжире. 2. Дворец спорта в Котону.

Лит.: Каренин А. Там-тамы звали в Браззавиль. М., 1966; Мелик-Шахназаров А. З., От Майя-Майя до Суру-Лере. М., 1976; Кукушкин В. В. (сост.). Всё о спорте. 2 изд., т. 3. М., 1978; Найдуба Б. Спортивные звёзды Африки. [пер. с англ.]. М., 1981. В. Гусаров.

ЛИТЕРАТУРА

Словесное творчество народов А. восходит к глубокой древности. На протяжении тысячелетий оно развивалось в устной — коллективной (см. *Фольклор*) и письменной (индивидуальной) формах. Очаги письм. лит-ры в древности существовали на территориях, примыкающих к Средиземному и Красному морям, в ср. века — в зоне распространения ислама (Сев. А., вост.-афр. побережье, Зап. Судан) и христианства (Эфиопия). В кон. 19 в. — нач. 20 в. у нек-рых народов Тропич. А. ранее либо бесписьменных, либо имевших письменность на базе араб. графики, появилась письменность на основе лат. алфавита. В 20 в. широкое распространение получила лит-ра на европ. языках, ставших языками межэтнич. общения и принятых как официальные большинством афр. стран после провозглашения их независимости в 60-е гг.

Произв. письм. лит-ры прошлых эпох (древности, средневековья) отличаются синкретизмом, они сочетают черты, присущие художеств. произведениям, с чертами соч., не принадлежащих сфере иск-ва (деловой документ, науч. исследование и т. п.). Немногочисл. грамотные люди, представители привилегированных слоёв общества (напр., духовное сословие), писали историч. хроники, повести о путешествиях, содержащие сведения этнографич. характера, религ. проповеди, соч. на темы морали, права и др. произв., отвечающие обществ. потребностям времени. Эта лит-ра, в к-рой обычно присутствовал дидактич. элемент, представляла и прозаическими, и поэтическими жанрами. В араб. странах, где относительно рано сложились феод. гос-ва, существовала традиция собственно художественной лит-ры: любовная лирика, панегирик. поэзия и т. д., сходные по своему характеру с европ. поэзией средневековья (напр., с лирикой трубадуров).

Лит. форма словесного творчества развивалась во взаимодействии с фольклором. Носители письм. культуры, начиная с писцов Древнего Египта, фиксировали или обрабатывали произв. устного нар. творчества, сохраняя, т. о., для потомков его памятники. Так, др.-егип. тексты на папирусе содержат не только авторские произв., но и записи фольклорных сюжетов (см. *Египет* Древний, раздел Литература). Ряд выдающихся памятников нар. гор. культуры, в т. ч. широко известный свод сказок «Тысяча и одна ночь», получил лит. оформление в Египте в эпоху средневековья (каирская редакция 13—15 вв.). Но наиболее широко записи и лит. обработки фольклора афр. народов осуществлялись в 20 в. Вместе с тем произведения письм. лит-ры, переходя нередко в устную сферу, претерпевают изменения. Напр., в мусульм. странах Зап. А. в 20 в. сохранились сказители, занимавшиеся изложением Корана. Нек-рые памятники существуют у афр. народов одновременно в фольклорном и лит. вариантах — напр., восходящее к 14 в. элич. сказание о герое Лионго Фумо на яз. суахили (Вост. А.), известное в прозаич. и поэтич. версиях.

Наиб. ранние памятники афр. словесности непосредственно связаны с религ.-мифологич. воззрениями народов древности и, в частности, с представлением о магич. силе слова. Их целью было достижение покровительства высших сил, благополучия в земной либо потусторонней жизни: дощечки с текстами магич. заклинаний, обнаруженные в захоронениях бедняков Др. Египта; надписи на каменных надгробиях вельмож и на пирамидах фараонов, упоминавшие об осн. событиях жизни, делах и заслугах покойного. С течением времени памятники письменности приобретают светский характер; так, авантюрно-биографич. повесть о странствиях знатного египтянина Синухета (Синухэ, ок. 20 в. до н. э.), сохраняя традиц. форму надгробной надписи, содержит развлекательно-познават. элементы. Сакральный характер имеют также ранние памятники эфиопской (аксумской) письменности, восходящие к первым векам до н. э., — т. н. царские надписи на кам. стеллах, повествующие о воен. победах и посвященные царями Аксума богам.

Миграция народов, завоеват. войны накладывали существенный отпечаток на развитие культурных, в т. ч. письменных, традиций афр. стран. Нередко старые традиции либо в осн. своей части отвергались, либо существенно преобразовывались, воспринимая элементы нового, становясь синкретичными. Синкретичной была егип. лит-ра на греч. яз., возникшая после включения Египта в состав эллинистич. мира после завоевания страны Александром Македонским (4 в. до н. э.). Определённая её часть — не что иное, как свободный перевод на греч. яз. др.-егип. памятников; другая же, сохраняя связь со старой традицией, представляет собой новое, неизвестное раньше явление. Напр., в Египте возник один из ранних образцов жанра романа в мировой лит-ре — «Роман об Александре», напоминающий, однако, традиц. жанр др.-егип. лит-ры — жизнеописание, причём связь с традиц. жизнеописаниями фараонов подчеркнута и тем, что Александр Македонский представлен сыном египетского фараона.

Иную природу имела более поздняя, зародившаяся в 4 в. н. э. *коптская литература*. Являясь первоначально всецело религиозной по содержанию, она служила задаче распространения в егип. массах христианства и знаменовала своим появлением начало принципиально новой для Египта лит. традиции. С греческого на коптский яз. были переведены христ. тексты. Существенные изменения в традициях коптской лит-ры произошли, в свою очередь, с завоеванием в 7 в. н. э. Египта арабами, принёсшими в страну ислам: наряду с религиозной, заметно выявилась светская струя; при этом лит-ра испытала сильное влияние местного фольклора. В 8 в., после того как офиц. языком Египта был объявлен арабский, начался упадок коптской культуры.

Большую устойчивость обнаруживала лит. традиция в Эфиопии — единственной афр. стране, сохранившей на протяжении всей истории (кроме кратковременного, в 1935—41, господства Италии) политич. независимость. С момента принятия страной христианства (4 в.) и вплоть до кон. 19 — нач. 20 вв. эфиоп. лит-ра на яз. геэз сохраняла преим. религ. характер. К светской ветви ср.-век. эфиоп. лит-ры относятся прежде всего т. н. царские хроники, среди к-рых выделяется «Хроника царя Амда Сиона» (сер. 14 в.), повествующая о победоносной борьбе с мусульманами. В кон. 19 в. на смену яз. геэз как литературному пришёл амхарский яз., являвшийся на протяжении столетий разговорным языком одного из наиболее многочисл. народов Эфиопии — амхара — и не связанный с церковной обрядностью. Это способствовало становлению новой эфиоп. лит-ры как светской. Процесс обновления лит. традиции Эфиопии проходил в условиях расширения культурных связей страны и знакомства её представителей с достижениями мировой лит-ры, более близкой духовным запросам эфиоп. общества 20 в., чем архаичная лит-ра на яз. геэз. Культура ср.-век. типа, а нередко и ещё более ранние формы культуры господствовали при этом вплоть до 20 в. не только в Эфиопии, но и в большинстве афр. стран, что связано с длит. сохранением здесь архаичных форм обществ. отношений.

В эпоху древности, кроме Др. Египта, лит-ру имели пунийцы — население сев.-афр. гос-ва Карфаген; памятники, созданные до н. э., обнаружены в Эфиопии и в верх. течении Нила на терр. древнего гос-ва Мероз. В начале н. э. произошло заметное расширение зоны письменности в А., что связано с распространением мировых религий — христианства и особенно ислама.

При этом распространение ислама в А. происходило как вследствие миграции араб. племён, носителей новой веры, так и благодаря торговым и культурным контактам афр. народов с внешним миром. Араб. завоеванию подверглись в первую очередь Египет и страны Сев. Африки. Арабы принесли с собой в завоеванные области все основные жанры классической лит-ры, которая достигла в Египте значит. развития в 11—12 вв. при династии Фатимидов. В Египте интенсивно развивались поэзия (крупнейший араб. поэт-суфий Омар ибн аль-Фарид, кон. 12 — нач. 13 вв.), эпистолярная рифмованная проза, историография (гл. обр. жанр хроники). В 16 в., когда Египет и страны Сев. А. стали провинциями Османской империи, наступил период упадка араб. культуры, возрождение к-рой началось только в 19 в.

Араб. кочевые племена, осевшие в странах Сев. А., вначале встретили сильное сопротивление коренных жителей — берберов (7 — нач. 8 вв.), к-рые, приняв исламство, сохранили тем не менее самобытность культуры. Берберские диалекты не имеют письменности, хотя отдельные произв. устной словесности записывались с помощью арабской, а позднее латинской графики. Мн. берберские авторы писали на араб. яз. (в т. ч. историк и философ 14 в. Ибн Хальдун). На берберских диалектах существуют поэтич. фольклор и индивидуальная поэзия, передающиеся из поколения в поколение изустно (поэт Си Моханд).

В странах Вост. А. относительно немногочисленные переселенцы-арабы постепенно смешались с местным нас., усвоив его язык. Вследствие этого культурные, в т. ч. и лит., традиции, принесённые араб. иммигрантами, подверглись влиянию местной культуры и трансформировались, тогда как в Сев. А. лит-ра развивалась теми же путями, что и в остальных частях араб. мира. Вост.-афр. лит-ра на яз. суахили, вплоть до кон. 19 в. существовавшая в записи араб. графикой (аналогично лит-ре на ряде языков Зап. Судана, а также лит-ре Мадагаскара) и находившаяся в более тесной связи, чем лит-ры зап.-афр. стран на местных языках, со ср.-век. араб. традицией, восходит к 14 в.; ранние её памятники погибли в эпоху португ. колонизации вост.-афр. побережья (16—17 вв.). Подъём лит-ры суахили замечен в 18 в. и особенно в 1-й пол. 19 в.

Распространению ислам. письм. культуры обязаны своим появлением письменность и лит-ра ряда народов Зап. А. При покровительстве местной власти, использовавшей ислам как средство политич. централизации, в Зап. Судане возникли очаги мусульм. лит-ры на араб. яз. — в первую очередь, ун-ты в Томбукту и Дженне. Появление в зап.-суданских странах араб. письменности и лит-ры, развивавшейся в русле общеараб. ср.-век. традиции, способствовало возникновению письменности на местных яз., прежде всего хауса и фула (фульфульде). Словесное творчество на этих языках представлено авторскими произв., близкими к традициям араб. лит-ры, и записями местного фольклора.

Письм. лит-ра до кон. 19 в. отсутствовала у автохтонного населения Юж. А. Во 2-й пол. 17 в. зародилась лит-ра буров — нидерл. поселенцев в Юж. А. До 18 в. это были гл. обр. путевые записки, дневники, отчёты служащих Ост-Индской компании, составлявшие на нидерл. яз., а позднее на сложившемся на его основе (первоначально как разговорный) яз. *африкаанс*. Как лит-ра нац. общности бурская лит-ра заявила о себе в 19 в., когда буры испытали натиск англ. колонизаторов, вынудивших их переселиться в глубину материка. Англо-бурский конфликт, приведший к кровопролитной войне 1899—1902, в к-рой пали независимые бурские республики Трансвааль и Оранжевое свободное гос-во, обострил националистич. настроения буров, что нашло отражение в лит-ре. В 30—60-е гг. 20 в. в лит-ре на африкаанс появились демократич. тенденции; она выступала, в частности, против политики расового угнетения африканцев.

На рубеже 19—20 вв. в Юж. А. начала развиваться лит-ра на англ. яз., к-рую наряду с апологетами колон. экспансии представляли писатели демократич. убеждений, защищавшие права притесняемых африканцев. Родоначальницей прогрессивной лит-ры Юж. А. стала О. Шрейнер. Возникшая тогда же лит-ра европ. поселенцев в Сев. А. на франц. яз. за редким исключением развивала идеи «цивилизаторской» миссии Запада. В полемике с ней зародилось антиколон. творчество сев.-афр. авторов, пишущих также на франц. яз.

Колон. порабощение народов А. империалистич. державами способствовало разрушению традиц. обществ. институтов и традиц. образа жизни. Появление нац. интеллигенции, распространение европ. языков в качестве средства широкого межэтнич. общения явились предпосылками формирования совр. лит-р. Становление нового типа художеств. творчества происходит не только в появляющихся лит-рах на европ. языках, но и в лит-рах коренного населения на местных языках. В странах Тропич. А. европ. языки и лит-ра на них стали одним из важных факторов нац.-политич. консолидации в эпоху нац.-освободит. борьбы и после провозглашения независимости. Прогрессивная лит-ра на европ. языках (хотя и более медленными темпами) в странах Тро-

пич. А. активно противодействует центробежным, сепаратистским тенденциям, выступая за стабильность молодых гос-в (нигерийцы Ч. Ачебе, С. Эквензи и др.). В странах Сев. А. (особенно в Алжире) лит-ра на франц. яз. сыграла значит. роль в процессе консолидации населения для отпора колон. режиму. В то же время в араб. странах А. в 20 в. повсеместно происходит интенсивное развитие лит-ры на араб. яз., к-рая усиленно (прежде всего в Египте) осваивает совр. жанры, новые художеств. средства для выражения актуального обществ. содержания (в Египте Таха Хусейн, Тауфик аль-Хаким, Нагиб Махфуз, Юсеф Идрис, Гамаль аль-Гитани и др.).

Становление совр. лит-р А. сопряжено с формированием жанровой системы, однотипной с жанровыми системами совр. лит-р др. регионов мира. При переходе от лит-ры ср.-век. типа к лит-ре нового и новейшего времени меняется соотношение жанровых форм: вместо поэтич. жанров на первый план выступают прозаические, позволяющие дать более широкую картину жизни общества. Новые афр. лит-ры обнаруживают богатство индивидуальных творч. методов, всё более отчётливо укладывающихся, однако, в рамки неск. осн. направлений, ведущим из к-рых является реализм (просветительский, критический, критический с просветит. тенденциями и др.).

Развитие совр. лит-ры связано с культурной политикой. В странах Сев. А. (прежде всего в Алжире), где в колон. период большое место занимала лит-ра на франц. яз., происходит расширение арабоязычного сектора лит-ры. К лит-ре араб. яз. и разговорному диалекту всё чаще обращаются и франкоязычные писатели: Ясин Катеб, Рашид Буджедра. В то же время в Тропич. А. во всех трёх зонах распространения европ. языков (франц., англ., португ.) несмотря на успехи, достигнутые здесь в последние десятилетия лит-рой на афр. языках (особенно на суахили), сохраняется ведущая роль лит-ры на европ. языках. И наконец, в ЮАР лит-ра на европ. языках (в первую очередь на англ.) является важным фактором сплочения прогрессивных сил юж.-афр. общества в борьбе против расовой сегрегации и политики раздельного развития рас и культур.

В формировании совр. лит-р в странах А. выделяется несколько этапов. Отдельные лит-ры (ЮАР, Анголы) зародились до 1-й мировой войны, появление др. лит-р (Сенегала, Нигерии, Мозамбика) относится к периоду между 1-й и 2-й мировыми войнами. Мн. лит-ры возникли в период антиколон. борьбы 40—50-х гг. (Камеруна, Конго и др.). Наконец отдельные лит-ры (напр., Кении) появились в основном уже после достижения независимости. Несмотря на разное время возникновения этих лит-р, большинство из них не обнаруживает существ. стадийных различий.

Политика культурной ассимиляции, проводившаяся во франц. и португ. колониях, изгнание из офиц. сферы местных языков привели к относительно раннему зарождению в них лит-ры на европ. языках: португалоязычной на рубеже 19—20 вв., франкоязычной в 20—30-е гг. 20 в. Вместе с тем в странах, находившихся под франц. и португ. колониальным господством, где ущемление культурной самобытности африканцев и колон. гнёт ощущались сильнее, более активно, чем в брит. колониях, формируется лит-ра протеста, нередко связанная с романтич. тенденцией, проявляющейся уже в 30—40-е гг. (поэты Р. ди Норонья, Мозамбик; Л. С. Сенгор, Сенегал). В период высшего подъёма освободит. борьбы во франц. колониях (50-е гг.) развивается революц.-романтич. поэзия (Д. Диоп, Сенегал; Б. Дадье, БСК).

После завоевания независимости тенденции развития лит-ры в разных языковых зонах заметно сближаются, что связано с общностью проблем, встающих перед лит-рами освободившихся от колон. зависимости стран. Лит-ра, сыгравшая заметную роль в антиколон. борьбе, получила новый стимул для развития, в частности благодаря успехам образования в этих странах, что привело к расширению круга читателей. Осн. темы лит-ры — борьба против социальной отсталости, архаичных норм и предвзвешен, разоблачение антигуманности нарождающихся бурж. отношений, строительство новой афр. культуры на базе лучших отечеств. традиций и достижений мировой цивилизации. Повышается и воспитат. роль лит-ры, обращающейся к

широким массам. Вместе с тем растущая классовая дифференциация, формирование буржуазии и рабочего класса привели к размежеванию идейных позиций писателей, появлению в лит-ре наряду с прогрессивными консервативных, бурж.-националистич. тенденций.

В 60—70-е гг. в поэзии Тропич. А. на англ., франц. и португ. яз. развивается, с одной стороны, консервативно-романтическая тенденция (её представители идеализируют афр. старину, противопоставляя её бурж. отношениям), с другой — лирико-филос. тенденция, осмысливающая сложный социальный опыт 20 в. (Чикайя У Тамси, Конго, и др.). Поэзия на араб., амхарском, суахили языках освобождается от ср.-век. канона и обращается к совр. проблематике, что делает её менее элитарной, более близкой нар. массам.

Развитие прозы и драматургии дифференцируется в период независимости в соответствии с тем, обращаются писатели к широкому массам или к образованной элите. В лит-ре для масс наблюдается развитие просветительских тенденций, ярко воплощающихся, напр., в лучших образцах комедии (камерунец Г. Ойон-Мбия и др.).

В 70-е гг. становится заметным различие социальных функций лит-ры в странах социалистич. и капиталистич. ориентаций: в первых лит-ра всё больше берёт на себя воспитат. и образоват. функции, обращаясь к массовому читателю; во вторых — ведущая роль принадлежит лит-ре, разоблачающей пороки капиталистич. цивилизации. См. также раздел Театр.

В странах Тропич. А. появился ряд выдающихся прозаиков, противопоставляющих социалистич. идеалы бурж. идеологии: Усман Сембен (Сенегал), Анри Лопес (Конго), Нгуги Ва Тхионго (Кения). Мн. писатели резко критикуют бурж. общество, но не имеют чёткой программы социального переустройства (Чинуа Ачебе, Нигерия; Айи Квей Арма, Гана, и др.). Об истории развития литератур народов А. см. также разделы Литература в статьях о странах.

И. Д. Никифорова.

Литературоведение.

Изучение афр. лит-р (за исключением араб. лит-р А. и эфиоп. лит-ры) зародилось в кон. 40-х гг. 20 в. и обрело черты концептуального подхода в 60—70-е гг. На раннем этапе развития совр. афр. лит-р большинство зап. литературоведов считало, что афр. лит-ры на англ., франц. и португ. языках возникли исключительно в силу воздействия культуры Запада и, в частности, в результате политики ассимиляции во франц. и португ. колониях и политики аккультурации в британских. Эта точка зрения игнорировала объективные условия обществ. развития, к-рые привели к историч. перестройке жизни народов А. и были гл. причиной возникновения и становления совр. лит-р. Согласно противоположной точке зрения, афр. лит-ры рассматривались как самобытные, а не вторичные по отношению к лит-рам метрополии (напр., работы зап.-герм. африканиста Я. Яна и бельг. исследовательницы Лилиан Кестелот). При этом Ян трактует афр. иск-во и лит-ру как неизменную метафизич. данность, а Кестелот подчёркивает связь лит-ры с фактами социальной жизни. В 60-е и особенно в 70-е гг. к вопросам развития нац. лит-р А. всё чаще обращаются афр. исследователи, к-рые прежде занимали периферийное положение в африканистике. До сер. 60-х гг. изучение ими афр. лит-р не выходило за рамки лит. критики. Теперь в орбиту их интересов попадают не только отдельные, частные вопросы, но и узловые моменты лит. процесса. Особенности развития литературоведения в той или иной стране А. ныне определяются своеобразием пути развития соответствующей лит-ры.

Наибольший вклад в науку о лит-ре в А. внесли нигерийские литературоведы и критики, мн. из к-рых получили образование в нац. и зарубежных ун-тах и выступили в печати в 60-е гг. (т. н. вторая волна, в отличие от литературоведов, выступавших ранее). В журнале [наиболее значит. из к-рых — «Блэк Орфейус» («Black Orpheus»), изд. в Ибадане с 1957] и газетах публиковались рецензии, заметки, обзоры, повс. гл. обр. творчеству отд. писателей. Успешное развитие англоязычных лит-р поставило перед афр. литераторами и критиками задачу теоретич. осмысления проблем худо-

жеств. творчества. Первые собственно литературоведч. работы — «Введение в западноафриканскую литературу» (1967) и «Культура и нигерийский роман» (1976) О. Тайво. Проблеме взаимосвязи культурного наследия и совр. лит-р посв. книги писателя Ганы К. Авунора «Грудь земли» (1975), нигерийцев В. Шойинки «Миф, литература и африканский мир» (1976), Р. Эгуду «Современная африканская поэзия и общественные условия в Африке» (1978) и др. В кн. Э. Обиечины «Культура, традиции и общество в романе Западной Африки» (1975), мн. положения к-рой равно применимы и к лит-рам др. регионов континента, исследуются осн. художеств. категории афр. романа (сюжет, принципы создания образа, художеств. время, пространство и т. д.). В 70-е гг. обострилась идеологич. борьба в афр. литературоведении, особенно актуальными стали проблемы социально-ориентированного художеств. поиска, «ангажированности» писателя и т. д. Среди работ, освещающих развитие лит-ры в контексте гл. тенденций социальной действительности и утверждающих гражданственность писательского труда, наиболее значительны работы кенийцев П. Назарета («Литература и общество», 1972; «Писатель третьего мира», 1978) и Нгуги Ва Тхионго («Возвращение», 1972), нигерийца Ч. Ачебе («Утро дня творения», 1975). В сб. статей под ред. нигер. исследователя К. Огунгбесана «Новая африканская литература» (1979) ставится вопрос об обществ. позиции писателя, его социальных обязанностях. В коллективном труде «По пути деколонизации африканской литературы» (1980) его авторы нигерийцы Чинвеизу, О. Джемби и И. Мадубуке критикуют взгляды заруб. и афр. литературоведов, выступающих с неокOLONИалистских позиций. В работе нигерийца С. Анози «Структурные модели и африканская поэтика» (1981) сделана попытка применить методы структурного анализа для исследования произв. афр. писателей (в частности, некоторых произв. Л. С. Сенгора, Сенегал).

В. Н. Вавилов


Во франкоязычных странах литературоведение создаваемое силами самих афр. учёных, находится в стадии становления. С кон. 40-х гг. в парижском журн. «Презанс африкен» («Présence africaine», осн. в 1947) усилиями афр. культурных деятелей начали появляться отд. материалы об афр. лит-ре, рецензии афр. писателей. Предисл. и послесл. к антологиям негро-афр. поэзии и отд. сб-кам стихов дают основание говорить о двух тенденциях литературоведч. науки в странах франкоязычной зоны и Тропич. Африки: 1) ориентация на восстановление и прославление отечества культуры, подвергавшейся гонению в колон. период; 2) призыв к модернизации нац. культуры. Первая тенденция со всеми её противоречиями воплотилась в критико-публицистич. работах Сенгора, вошедших в сб. «Негритюд и гуманизм» (1964), а также в лит.-критич. выступлениях сторонников концепции негритюда. Для этой тенденции характерны изоляция лит. процесса афр. стран, утверждение исключительности и мессианской роли афр. лит-ры как специфич. расового феномена. Близка по направленности к этой точке зрения работа камерунского литератора и учёного Т. Мелоне «О негритюде в негро-африканской литературе» (1962), где он игнорирует основу, на к-рой развивались афр. лит-ры, — нац.-освободит. движение, и строит своё исследование не в конкретно-историч., а в абстрактно-психологич. плане. Др. тенденция обозначилась в критич. статье афр. писателей и публицистов Монго Бети (Камерун), Жозефа Ки-Зербо (Буркина-Фасо), Кондетто Ненехали-Камара (Гвинея), сотрудничавших в «Презанс африкен». Они применили критерий социально-политич. значимости и реалистич. отражения действительности в оценке произв. афр. лит-р на франц. яз. Мартиник. писатель Э. Глиссан в ст. «Чёрный романс и его народ» (1957) разделил афр. писателей на «свидетелей», разоблачающих колониализм и его последствия в А., и «формалистов», озабоченных лишь проблемами стили. Статья камерун. писателя Ж.-М. Нзуанке «Размышления о технике новеллы» (1977) изобилует широкими аналогиями при сопоставлении рассказов европ. (в т. ч. русских) писателей и афр. прозаиков. Большую известность в А. приобрели литературоведч. работы Мохамеду Кана, во многом разделяющего взгляды основоположника теории негритюда Сенгора. В «Эссе о сказках Амаду Кумба» (1981)

он анализирует творчество сенегал. поэта и прозаика Б. Диопа и эволюцию афр. сказки от традиционной к совр. литературной. В монографии «Африканский роман и традиция» (1983) Мохамеду Кан, рассматривая афр. франкоязычный роман как жанр заимствованный, большую роль в его формировании отводит фольклорной традиции. Своеобразие современной африканской литературы, по его мнению, связано с использованием форм, приёмов и речевых средств, характерных для традиционной африканской словесности.


В португалоязычных странах первые работы о лит-ре появились в 60-е гг.: исследования ангольца К. Эрведозы «Очерк ангольской литературы» (1963, 2 изд. 1979), зеленомысцев Л. Роману «Воспоминания о Португалии и присутствие Бразилии в зеленомысской литературе» (1966) и О. Силвейры «Рост самосознания в зеленомысской литературе» (1963); в них подчёркивается самобытность развивающихся лит-р. В работах 70 — 80-х гг. заметно стремление выявить афр. истоки нац. лит-р, утвердить их тенденцию к самостоят. развитию: исследования ангольцев А. Нето «О литературе» (1979, 2 изд. 1981), Э. Абраншиша «Рассуждения о национальной культуре» (1981). В труде романиста из РОЗМ М. Лопиша «Моделировка литературных персонажей и правда жизни» (1976) ставятся теоретич. проблемы взаимосвязи лит-ры и общества, раскрываются секреты лаборатории писателя. Во мн. исследованиях признаётся нац. самобытность афр. лит-р, складывающийся нац. облик: кн. М. Феррейры «Креольское путешествие, или Острова Зелёного Мыса, культурный и этнический синтез» (1967, 2 изд. 1973).

Е. А. Рязова.

Лит.: Борисов В. М., Современная египетская проза, М., 1961; Гальперина Е. Л., Литературные проблемы в странах Африки, в кн.: Современная литература за рубежом, [сб. 1], М., 1962; е ё же, Под знаком Огуна, в кн.: Современная литература за рубежом, [сб. 3], М., 1971; Литература стран Африки, сб. 1—2, М., 1964—66; Ивашева В. В., Литература стран Западной Африки. Проза, М., 1967; Никитин И. Д., Современный алжирский роман, в кн.: Критический реализм XX в. и модернизм, М., 1967; е ё же, Литература национального возрождения. О творчестве современных писателей Марокко, Туниса, Алжира, М., 1968; е ё же, О национальной специфике западноафриканских литератур, М., 1970; е ё же, Африканский роман. Генезис и проблемы типологии, М., 1977; Проблемы периодизации истории литератур народов Востока, М., 1968; Потехина Г. И., Очерки современной литературы Африки, М., 1968; Прожогина С. В., Литература Марокко и Туниса, М., 1968; е ё же, Франкоязычная литература стран Магриба, М., 1973; е ё же, Магриб. Франкоязычные писатели 60—70-х гг., М., 1980; е ё же, Рубеж эпох — рубеж культур, М., 1984; Актуальные проблемы изучения литератур Африки, М., 1969; Фольклор и литература народов Африки, М., 1970; Крымский А. Е., История новой арабской литературы. XIX — нач. XX в., М., 1971; Рязова Е. А., Португалоязычные литературы Африки, М., 1972; е ё же, Роман в современных португалоязычных литературах (Проблемы типологии и взаимодействия), М., 1980; Вавилов В. Н., Проза Нигерии, М., 1973; Долгина А. А., Очерки истории арабской литературы нового времени. Египет и Сирия, М., 1973; Куделин А. Б., Классическая арабо-испанская поэзия, М., 1973; е ё же, Средневековая арабская поэтика, М., 1983; Современные литературы Африки. Северная и Западная Африка, М., 1973; Современные литературы Африки. Восточная и Южная Африка, М., 1974; Рабабава И. С., Современная алжирская франкоязычная литература, Душ.



ЕГИПЕТ. 1. Пирамида фараона Джосера в Саккаре. Зодчий Имхотеп. Древнее царство. 26 в. до н. э. 2. Статуэтка жрицы «левицы Амона» Ранная. Чёрное дерево, серебро, золото. Новое царство. 16 в. до н. э. Музей изобразительных искусств им. А. С. Пушкина. Москва. 3. Сосуд с фигурой лежащего льва на крышке. Из гробницы Тутанхамона. Алебастр. Ростись. 14 в. до н. э. Египетский музей Каир. 4. Храм бога Амона-Ра в Луксоре. 15—13 вв. до н. э. Большая колоннада и двор фараона Аменхотеп III. Зодчий Аменхотеп Младший. Кон. 15 в. до н. э. 5. «Колоссы Мемнона» в Фивах. Новое царство. Известняк. 14 в. до н. э. 6. Портрет царицы Нефертити. Из Амарны. Известняк. Ростись, инкрустация горным хрусталем. Новое царство. 2-я четв. 14 в. до н. э. Государственные музеи Берлин-Далем. 7. Рельеф с изображением плакальщиц. Известняк. Новое царство. 14 в. до н. э. Музей изобразительных искусств им. А. С. Пушкина. Москва. 8. Подвеска с изображением крылатого скарабея, поддерживающего лунную ладью. Из гробницы Тутанхамона. Золото, полудрагоценные камни. 2-я пол. 14 в. до н. э. Египетский музей Каир.




1974; Взаимосвязи африканских литератур и литератур мира, М., 1975; Ляховская Н. Д., Поэзия Западной Африки, М., 1975; Джугашвили Г. Я., Алжирский франкоязычный роман, М., 1976; Литературы Африки, М., 1979; Развитие литературы в независимых странах Африки (60—70-е гг. XX в.), М., 1980; Современные литературы Азии и Африки и идеологическая борьба, М., 1982; Жуков А. А., Культура, язык и литература суахили, Л., 1983; Развитие жанров в современных литературах Африки, М., 1983; Массовая литература в странах Азии и Африки, М., 1985. См. также лит. при ст. *Фольклор*.

АРХИТЕКТУРА, ИЗОБРАЗИТЕЛЬНОЕ И ДЕКОРАТИВНО-ПРИКЛАДНОЕ ИСКУССТВО

Египет. Высокий уровень земледельч. культуры в долине Нила обусловил широкое развитие в эпохи неолита и энеолита художеств. ремёсел (искусная обработка камня, орнаментированная лепная керамика) и подготовил расцвет иск-ва *Египта* Древнего. Особенности заупокойной культа и первобытной магии древнейших егип. племён нашли воплощение в аллегорическом символизме и условности иск-ва додинастич. Египта, в к-ром уже определились своеобразные черты др.-егип. изобразительности, напр. передача на плоскости фигуры человека одновременно в фас и в профиль. В эпохи I и II династий (ок. 3000 — ок. 2250 до н. э.) сформировались осн. принципы егип. иск-ва, его идейная направленность, каноничность форм, иерархия его видов, из к-рых ведущим стала архитектура. Чётко регламентированная художеств. система моделировалась социальной иерархич. структурой егип. общества; существенное место в этой системе занимал интерпретированный в соответствии с религ. и офиц. каноном образ человека (богоподобного фараона, вельможи или гос. чиновника, слуги). На протяжении своей многотысячелетней истории (4-е — кон. 1-го тыс. до н. э.) иск-во Др. Египта, несмотря на регламентацию, пережило сложную эволюцию, отразившую изменения в экономич., социальной, политич. и духовной жизни египтян. Сложилась локальные художеств. школы. Проявились яркие творческие индивидуальности (архитекторы Имхотеп, Сенмут, скульптор Тутмес). В условиях крупного деспотич. гос-ва, с обожествляемой верховной властью и необычайно развитым заупокойным культом, художники были поставлены перед необходимостью решать невиданные по своей грандиозности задачи. Создание памятников особого обществ.-гос. значения (напр., гробниц фараонов, гос. святилищ) побуждало их к поискам ясного, отточенного, впечатляющего художеств. языка. Др.-егип. художниками были осмыслены и претворены в стройную систему осн. средства пластич. иск-ва: объём, масса, опора и перекрытие — в архитектуре; плоскость, линия, силуэт, цветовое пятно — в рельефе и живописи; природные свойства материала (каменя и дерева) — в монументальной и станковой скульптуре; ритм. Были выработаны многие ставшие классическими формы и типы архитектуры (*пирамида*, *obelisk*, *колонна*), виды изоб-



5




6



7
8



9
10

разит. и декоративно-прикладного иск-ва (круглая скульптура — гл. обр. статуя, рельеф, мелкая пластика; монументальная живопись; мебель, ювелирное иск-во, т. н. егип. фаянс и пр.), а также специфические для Др. Египтаarchit. формы (гробницы-мастаба, колонного зала — гипостиль, монументального храмового фасада — пилона) и художеств. образы (сфинкса — своеобразного олицетворения божеств. сущности фараона, колосса — гигантской статуи бога-царя). Др.-егип. зодчими были разработаны принципы создания грандиозных archit. ансамблей: пирамид с заупокойными храмами, террасами, дворами и колоннадами (пирамиды в Саккаре и Гизе); скальных гробниц, сочетающих наземные и внутрискальные сооружения (храм Ментухотепа III в *Дейр-эль-Бахри*); горизонтально-протяжённых, развёрнутых в пространстве храмовых комплексов, разомкнутая продольно-осевая композиция к-рых открывала возможности для их неограниченного развития. Особое значение в иск-ве Др. Египта приобрёл скульптурный портрет.


После завоевания Египта Александром Македонским здесь развивалась одна из ветвей эллинистич. иск-ва — *александрийская школа*, испытавшая воздействие др.-егип. традиции, к-рая в этот период ещё сохраняла свою самостоятельность. Политика Птолемеев, направленная на сближение с коренным населением (введение культов синкретич. божеств, демонстрация офиц. признания старой культуры, напр. стр-во храмов, посвящённых др.-егип. богам), привела к созданию эклектич. произведений, в к-рых неогранично сочетались греч. и егип. художеств. приёмы (напр., рельефы храмов в *Дендере*, *Эдфу*, Эсне, на о. Филе).

В рим. период взаимопроникновение античной и др.-егип. традиций было более плодотворным. Др.-егип. скульптурный портрет заметно повлиял на развитие рим. портретной пластики, мн. егип. сюжеты проникли в рим. живопись. Воздействие римско-эллинистич. иск-ва на др.-егип. традицию вылилось в такое оригинальное художеств. явление, как *файюмские портреты*. Эволюция стиля *файюмских портретов* на протяжении четырёх веков отражает, с одной стороны, общее состояние иск-ва в Рим. империи, с другой, в связи с распространением и упрочением в Египте христианства, — нарастающее значение раннехрист. эстетики.

Египту в составе Византии принадлежит важная роль в формировании раннехрист. иск-ва, его стиля, иконографии, символики. В иск-ве христ. Египта шёл активный процесс противопоставления нар. традиций столичного-имперским. Египтяне-христиане всё более последовательно использовали богатое художеств. наследие страны, сохраняемое нар. творчеством. Учреждение коптской церкви (сер. 5 в.) стимулировало этот процесс и привело к офиц. признанию *коптского искусства*, к-рое по существу начало развиваться одновременно с распространением христианства в Египте и





11




12



13
14



15



16

9. Ансамбль храмов на острове Филе. Храм богини Исиды. Эллинистический период. «Киоск Траяна» (на переднем плане). Римский период. 10. «Юноша в золотом венке». Так называемый файюмский портрет. Энкаустика. 2 в. Музей изобразительных искусств им. А. С. Пушкина. Москва. 11. Коптское искусство. Резной каменный фриз. 5 в. Фрагмент. Коптский музей. Каир. 12. Мечеть ибн Тулуна в Каире. 876—879. 13. «Дава война». Рисунок тушью. 11—12 вв. Музей исламского искусства. Каир. 14. Каир. Вид на город со стороны Фустата (на заднем плане — цитадель Салах ад-Дина. 1176 и 13—15 вв., с мечью Мухаммеда Али, 1830—48). 15. Минарет медресе ас-Салих Наджим ад-дин Айюба в Каире. 13 в. 16. Комплекс мавзолея султана Кайт-бея в Каире. 1472—74.

многим обязано эллинистич. александрийской школе. Коптские художники создали иконографич. образы и композиции, к-рые позднее были приняты зап.-европ. иск-вом, а также отчасти унаследованы мусульм. орнаменталистами и миниатюристами. Коптские зодчие разработали новые типы зданий — 3-нефной христ. базилики и купольной гробницы.

С включением в состав Арабского халифата Египет стал очагом развития одной из ведущих школ ср.-век. араб. иск-ва. Именно здесь возникли одни из первых вариантов укрепленного арабского города, «колонной» мечети, мусульм. мавзолея (Фустат). Для судеб художеств. культуры араб. Сев. А. и Бл. Востока особое значение имела эпоха Фатимидов (10—12 вв.), ознаменованная основанием Каира, расцветом архитектуры, изобразит. и декоративно-прикладного иск-ва. В 12—15 вв. (эпохи Айюбидов и Мамлюков) иск-во Египта, отличавшееся яркой самобытностью, высокими достижениями инж.-строит. и архит. мысли, бурным расцветом орнамента и каллиграфии, оказало существенное воздействие на иск-во Сирии и др. араб. стран. В османский период художеств. культура Египта приняла общие для империи черты. С интенсивным проникновением европ. культуры (с кон. 19 в.) в Египте начали развиваться совр. архитектура и изобразит. иск-во. Открытие в Каире в 1908 Художеств. ин-та сделало Египет первым нац. центром проф. подготовки араб. художников. С развитием нац.-освободит. движения в Египте начали складываться совр. национальные художеств. школы. Этот процесс значительно усилился после революции 1952. Совр. иск-во Египта представляет собой сложную картину сосуществования реалистич. и модернистских, нац. и космополитич. тенденций, отражающую противоречия и напряжённость обществ.-политич. жизни страны.

Р. Д. Шурнова.

Северная Африка (Магриб). Первобытное иск-во Сев. А. представлено памятниками капсийской культуры, неолитич. мегалитами (дольмены в Зап. Тунисе и в селении Рокния в вилайе Гельма в Алжире, менгиры близ Танжера в Марокко), наскальными гравированными рисунками (на Ю. Марокко, в пров. Оран в Алжире, в Феццане в Ливии) и многоцветными росписями (см. Тассилин-Адджер). Древнейшие формы художеств. творчества были связаны с повседневной практич. деятельностью и верованиями древних ливийцев. Возникшая в их среде магич. символика определила господство неизобразительного геометрич. начала в автохтонном родо-племенном иск-ве, традиции к-рого создали основу берберского искусства, сохраняющего свою самобытность до наших дней.

Иск-во стран Магриба в 12 в. до н. э. — 6 в. н. э. включилось в общемировой историко-художеств. процесс, развиваясь под воздействием сменявшихся друг друга цивилизаций

Финикии, Карфагена, Др. Рима и Византии. Сложным напластованием их художеств. культур определяется специфич. характер древнего магрибинского иск-ва, в к-ром сходились пути развития Востока и Запада, художеств. традиции Средиземноморья и автохтонной сев.-афр. среды. Столкновение на почве Магриба развитых классовых цивилизаций с родо-племенной стихией ливийско-берберского населения не привело к сложению синкретич. форм иск-ва, но каждый историч. этап создавал оригинальные черты и оставлял после себя мощный пласт самобытных художеств. традиций.

Начало развитию древнего искусства Сев. А. положила цивилизация Карфагена — первоначально одной из многочисл. финикийских колоний (появляются в Сев. Африке с кон. 2-го тыс. до н. э.), а с сер. 7 в. до н. э. обширной экспансионистской державы. Карфагеняне приобщили народы сев.-афр. региона к наследию финикийского, др.-египт. и др.-греч. иск-ва. Они создали свою, карфагенскую, пунич. культуру, к-рая в области пластич. иск-в не столько развивала антропоморфное изобразит. начало, сколько тяготела к отвлечённым символич. решениям, к языку условных знаков. После разрушения Карфагена Римом (146 до н. э.) пунич. традиция глубоко проникла в художеств. сознание местных племён и продолжала жить в иск-ве ливийских царств — Нумидии и Мавретании (см. *Ливийских царств искусство*), смешиваясь с местной ливийско-берберской художеств. традицией и элементами греч. и этрусско-рим. влияний.

Недолгий расцвет иск-ва ливийских царств, предвещавший возникновение синкретич. художеств. культуры, был прерван римским завоеванием.

Античное искусство. С включением терр. Сев. А. в состав Рим. империи начался процесс активной и направленной романизации, её опорными пунктами стали созданные (или восстановл.) римлянами города, соседствовавшие с землями, исконное население к-рых ещё находилось на стадии первобытнообщинного строя. Различия социально-экономич. укладов и культурных уровней обусловили противоречивость отношений между антич. цивилизацией, проникшей в глубь сев.-афр. региона, и культурой полузависимых, подчас резко враждебных колонистам кочевых племён; эти отношения чаще строились не на союзе и взаимодействии, а на конфликте и противодействии, определяя сложный, двойственный характер развития иск-ва Сев. А. в 1 — нач. 5 вв.



Процесс романизации в разл. видах иск-ва протекал неодинаково. Наиболее ярко он проявился в архитектуре, где пунич. наследие было вытеснено греко-рим. формами. Ведущую, общественно прогрессивную роль получили передовые градостроит. идеи и принципы рим. зодчества, нашедшие применение в широко развернувшемся стр-ве. Вновь



17



18


19
20



21



22




23
24



поднялись и расцвели старые пунич. города (Тугга, ныне *Дугга*, *Лептис-Магна*, *Сабрата*, *Сфакс*, Танжер и др.) и местные плем. центры (Цирта); заново отстроенный Карфаген (*Картаджанна*) стал третьим после Рима и Александрии городом империи. Возникло множество (особенно на побережье) новых городов (многочисл. колонии ветеранов, наделяемых землёй; важные стратегич. пункты, стихийно развившиеся из посёлков близ воен. лагерей). Города стали очагами распространения лат. языка, рим. образа жизни и культуры. Пожертвования магистратов и богатых горожан содействовали гор. благоустройству; каждый небольшой город (преобладали колонии на 10—15 тыс. жит.) стремился приблизиться к общеимперскому стандарту. Жилая застройка часто была стихийной, но в целом структуру города определял единый планировочный замысел. Господствовали регулярные системы ориентированных по сторонам света прямых улиц, чётко организованные пространств. зоны, открытые перспективы колоннад, простые формы зданий, крупные пластич. акценты. Особую роль в облике сев.-афр. города играли колоннады-портнки, к-рые (как и в эллинистич. и рим. городах Передней Азии) окаймляли гл. улицы с обеих сторон, украшали площади, обществ. здания или маскировали разнохарактерную застройку.

С точки зрения градостроительства сев.-афр. рим. города несли в себе идею целесообразности. Преобладал рим. тип замкнутого внутри крепостных стен города с обществ. центром — форумом, выделенным на скрещении осн. магистралей. Особенности ландшафта (часто гористого) и среды обусловили использование нек-рых местных дорим. форм и строит. приёмов, отход от общеимперского канона в разработке планов городов, в группировке зданий, размерах и композиции форумов. Сев.-афр. форум не всегда располагался в центре города (напр., в Картаджанне, следуя рельефу местности, он сдвинут к побережью); в сравнении с рим., обширными, прямоугольными в плане, форумы Сев. А. имели небольшие размеры, почти квадратный план, произвольную (а не строго осевую) группировку зданий (нередко разновременных). Мощёная площадь форума обычно с трёх сторон была окружена колонными портиками, с четвёртой — замыкалась капителием (храм, посвящённый триаде рим. богов — Юпитеру, Юноне и Минерве) или др. офиц.



СЕВЕРНАЯ АФРИКА. 17. Маска гротескного типа. Из Карфагена (Картаджанна). Тунис. Терракота. 6 в. до н. э. Лувр, Париж. 18. «Одиссей, слушающий левийя сирен». Фрагмент мозаики из дома Одиссея и Диониса в Дугге. Тунис. 3 в. Национальный музей Бардо. Тунис. 19. «Гробница мавританских царей». 2—1 вв. до н. э. Алжир. 20. Статуя Венеры. Из Шершеля. Алжир. Римская копия с мраморного греческого оригинала. 3 в. до н. э. Мрамор. Национальный музей древностей. Алжир. 21. Голова бога Сатурна. Фрагмент вотивной стелы. Из Тимгада. Алжир. Известняк. 22. Фрагмент мозаики из базилики Юстиниана в Сабрате. Ливия. 6 в. Музей Сабрата. 23. Тимгад. Алжир. Вид юго-восточной части города. 24. «Евтерпа». Фрагмент мозаики «Аполлон и музы». Из Суса. Тунис. 3 в.



культурным зданием. Как и большинство храмов рим. А., капителии строились по схеме италийского псевдопериптера (с простильным портиком и отодвинутой вглубь целлой, на высоком подиум, с широкой лестницей), но выделялись большими размерами и богатым убранством (храмы в *Волюбилисе*, *Джемиле*, *Лептис-Магне*, *Тимгаде*, *Тубурбо-Майусе* и др.). За колоннадой форума возводились курия (адм. здание) и светская базилика (место суда и деловых сделок).

В жизни сев.-афр. города с его жарким климатом большое значение приобрели термы, к-рые обычно объединяли бани и помещения для отдыха, занятий спортом (палестры), развлечений; они вмещали массы народа и были богато украшены (в *Картаджанне*, *Гиппоне*, *Лептис-Магне*, *Тимгаде*). В архитектуре терм проблемы эстетич. воздействия пластич. форм и пространств. конструкций решены в сочетании с инженерными проблемами водоснабжения, канализации и обогрева горячим воздухом. С ростом городов развился тип обособл. от форума рынка на площади, обстроенной колонными портиками (в тени к-рых укрывались лавки), нередко с бассейном или фонтаном в центре, со скульптурным оформлением прилавков, опор, капителей (рынки — *Козиниев* в *Джемиле*, *Сертия* в *Тимгаде*). Рим. политика устройства разнообразных массовых зрелищ и игр определила повсеместное стр-во театров (греко-рим. типа, на естеств. субструкциях-основаниях; самый знаменитый — в *Сабрате*), цирков, грандиозных амфитеатров, к-рые могли одновременно вмещать население неск. городов и их окрестностей (в *Эль-Джеме*). Мощь империи олицетворяли триумф. арки, 1—3-пролётные (*Каракаллы* в *Волюбилисе*, *Траяна* в *Тимгаде*) или в виде тетрапилона (парадные ворота с выходами на 4 стороны; напр., *Марка Аврелия* в *Триполи*, *Септимия Севера* в *Лептис-Магне*). Посвящённые императору или воздвигнутые в ознаменование к.-л. событий, эти мемориальные сооружения часто играли роль гор. ворот, оформляли парадный вход на форум, в капителии и т. д.

Архитектура жилых зданий, теснее связанная с традиц. укладом жизни, имела в Сев. А. более самостоят. характер. В отличие от многоэтажных кирпичных инсул Рима, гор. дома римской А. были преим. одноэтажными, включали комплекс лавок и мастерских, имели более свободную, не всегда симметричную планировку. По эллинистич. традиции организующим центром дома был перистильный двор с цветником, фонтаном и бассейном; важное значение получил зал для приёмов — *эккус*, пол к-рого покрывала нарядная мозаика. Дома знати выделялись большими размерами, обилием комнат, роскошью убранства (*Вилла* с птичником в *Картаджанне*, 2 — нач. 3 вв.; *вилла Лабериев* в *Удне*, 2 в.). Наряду с террасными домами, к-рые строились по склонам холмов, получили распространение дома-гипогей с подземным помещением (убежище от зноя) с колоннами, мозаиками

25
26

25. Куббат аль-Баруддийн в Марракеше, Марокко. Период Альморавидов. 26. Большая мечеть в Сусе, Тунис. Вид северной стороны двора. 850. Расширена в 1675. 27. Стукковый декор портала мечети аль-Уббад в Тлемсене. Алжир. 14 в.


27

и росписями, к-рое освещалось через световой дворик (*Дугга*, *Булла-Регия*).



В системе жизнеобеспечения рим. городов важнейшее значение имело стр-во дорог, сеть к-рых римляне покрыли всю Сев. А., мостов, перекинутых через непроходимые ущелья, цистерн, плотин и акведуков на мощных аркадах (самый грандиозный — в *Загване*, дл. 80 км, питал водой *Картаджанну*). Города рим. А. отличались яркой красочностью; многочисл. мозаики, скульптура из бронзы и мрамора, выбитые в камне посвятит. надписи усиливали художеств. выразительность гор. ансамбля.

Характер изобразит. иск-ва античной А. определяли меняющиеся условия жизни рим. провинции, вкусы гор. верхушки, типичное для рим. эпохи педантичное следование обязательному изобразит. репертуару, подчинение канону.

Ведущая роль принадлежала монументальной и декоративной скульптуре, выступавшей в синтезе с архитектурой и тесно связанной с культом и задачами офиц. пропаганды (статуи божеств, мифологич. персонажей, императоров, гос. чиновников, почётных граждан; портретные бюсты, рельефы, саркофаги). Первоначально преобладали привозные работы, преим. рим. копии с греч. и эллинистич. оригиналов, иногда очень известных (напр., найденная в *Лептис-Магне* копия статуи Поликлета «*Диадумен*»). Со 2 в. начали разви-



28
29



30

28. Дворик дворца в Марракеше, Марокко. Эпоха Маринидов. 29. Ворота Шеллы, Марокко. 1339. 30. Слиман ан-Нигру, Тахир бен Сабир. Минарет Большой мечети в г. Тунис. 1894.

ваться местные школы, в произв. к-рых нашли выражение общие для иск-ва рим. провинций черты: отход от классич. норм и поиски новых средств выразительности. Под воздействием местной художеств. среды осн. принципы антич. пластики преломлялись согласно вкусам населения, старым традициям и религ. представлениям, определяя разноречивый и неоднородный характер сев.-афр. скульптуры позднерим. времени. В использовании в круглой пластике приёмов традиц. рельефа проявилось стремление не столько к правдоподобию реально-объёмному изображению, сколько к обозначению предмета на плоскости; тёмные из известняка статуи сохраняли неподвижность камня. В резьбе капителей, рельефов, фризос заметны тенденции к живописности, созданию сочной фактуры, использованию причудливых мотивов (декоративная скульптура Лептис-Магны, 3 в.). К ливийско-пунич. традиции восходят широко распространённые вотивные (культовые посвятельные) кам. стелы с многоярусными рельефными изображениями, посвящённые богу Сатурну, почитание к-рого как покровителя сев.-афр. земледельцев слилось с культом пунич. Баал-Хамона.

Самое яркое и самобытное явление изобразит. иск-ва рим. А. — мозаика. У её истоков лежит карфагенская традиция замощения пола в технике литострота (мозаичное вкра-

пление кусочков мрамора в тонкий слой окрашенного цемента). Антич. сев.-афр. мозаика (преим. напольная), наделённая чётким ритмом и ясной декоративной структурой, служила организации архит. пространства; много более насыщенная цветом, чем мозаика Рима, она в значит. мере определяла колористич. строй интерьера. Наряду с традиц. для антич. мозаики в целом мифологич. и эпич. сюжетами, изображениями зверей и птиц, щедрых даров природы, орнаментальными композициями из геометрич. и растит. мотивов, был разработан широкий круг тем, отражавших реальную жизнь сев.-афр. городов и богатых вилл (сцены охоты, рыбной ловли, сельских работ, театр. представлений, гладиаторских боёв, травли пленников дикими зверьями в амфитреатре и др.). Одни произв. отличались колоссальными размерами («Триумф Нептуна», мозаика из дома Сорота в Сусе, кон. 2 в., пл. 13,40x10,25 м), составляли парадные сюжетно-композиц. комплексы (мозаики «Дома дионисийской процессии», в Эль-Джеме, сер. 2 в.); другие были невелики, подчёркнуто сдержанны («Вергилий и музы», мозаика из Суса, нач. 3 в.; все — в Нац. музее Бардо в Тунисе). Сев.-афр. школа мозаичного иск-ва с центрами в Ливии, Тунисе, Алжире и Марокко складывалась под эллинистич. влиянием (более заметным, чем римское). Тенденция к живописности, красочности, свободной манере исполнения произв. 1 — нач. 2 вв. восходит к наследию *александрийской школы*, проводником к-рого стали города Ливии. В период расцвета, во 2 в., воздействие эллинистич. и рим. живописи было наиболее полным. В решении напольных композиций преобладал принцип создания эллинистич. картины. Часто в орнаментированную вымостку пола включали «эмблемы» (небольшие мозаики на терракотовой или мраморной основе; могли быть привозными). Художники искусно передавали ощущение объёма. Наряду с живописной трактовкой большую роль играли рисунок, линия, чему способствовала техника замощения плотно уложенными маленькими кубиками камня (местные породы песчаника, сланца, разноцветного нумидийского мрамора). В кон. 2 в. усилилось влияние архит. росписей и элементов (напр., кессонов); изобразит. мотивы вписывались в круглые или многоугольные медальоны, объединённые орнаментальными гирляндами. К кон. 2—3 вв. сев.-афр. мозаика приобрела самостоят. характер. Местные мастера стремились к созданию обобщённых стилизов. форм, крупных цветовых масс и узоров, к единой вертикальной «ковровой» композиции, предназнач. для рассматривания по всей поверхности пола. Постепенно формы становились более тяжёлыми, позы — застылыми, решения — более условными; тёмный контур подчёркивал изолированность фигур. Упростились мн. приёмы изображения, сюжеты. С применением крупных кубиков техника вымостки стала более небрежной.

В эпоху кризиса Рим. империи и утверждения христианства как гос. религии общая картина художеств. жизни Сев. А. определялась сочетанием разнородных тенденций. Антич. традиция оставалась очень сильной. В стр-ве христ. культовых зданий широко применялись фрагменты рим. сооружений. Антич. изобразит. и декоративные мотивы продолжали использоваться, но получили иное религ.-символич. толкование (напр., «пальма» стала олицетворением мученичества, «рыба» — символом Христа). Центрами зарождения новой художеств. культуры стали повсеместно возникавшие христ. кварталы, в к-рых закладывались основы будущего ср.-век. города с тесной произвольной застройкой вокруг гл. культового здания. Господствующим типом церкви в Сев. Африке стала многонефная (преим. 3, иногда 5, 7, 9 нефов) базилика с нартексом (притвором) и прямоугольной в плане 3-частной апсидой с 2 капеллами по сторонам алтаря (или с 2 апсидами, размещёнными на противоположных торцах здания). Базилики обрастали пристройками, часовнями, жилыми и подсобными помещениями. Первоначально рядом с церковью строилось здание баптистерия с кам. купелью; позднее баптистерий заменило включённое в композицию храма сооружение в виде кам. чана со ступенями. К базилика-кам. примыкали капеллы (в плане 3—4-листники), воздвигнутые над могилами мучеников. Обширные терр. близ церквей занимали христ. некрополи. Репрезентативные произв., связанные с офиц. культом (рельефы, мраморные саркофаги с изображениями доброго пастыря, пророка Даниила и др., мозаики), были носителями позднеантичной художеств. традиции. Местные особенности нашли отражение преим. в среде сельского христ. населения, не связанного требованиями ортодоксальной церкви, испытывавшего влияние донатистов, сохранявшего древние верования. В сел. приходах на окраинах Нумидии и Мавретании возникло множество примитивных белёных сырцовых или глинобитных базилик и маленьких капелл. Капители колонн, детали архит. декора тесали из местных пород камня. В резьбе по камню (капители, порталы, тимпаны, надгробия) продолжала жить старая пластич. традиция с характерной для неё упрощённой фронтальной трактовкой плоскорельефных композиций; в нек-рых донатистских церквях Нумидии в резном декоре наряду с христ. образами обнаружены древние пунич. символы, уцелевшие в берберской среде. Стены церквей и капелл украшались небольшими керамич. плитками со штампованными изображениями на христ. темы (находки в Картаджанне и др. городах Туниса). В мозаике, к-рая в этот период стала одним из видов религ. живописи, мн. традиц. мотивы приобрели аллегорич. смысл. В мозаиках 4—5 вв. под влиянием форм нар. иск-ва усилилось декоративное начало.

В византийский период (особенно при императоре Юстиниане) стремление укрепить периферию империи и утвердить императорскую власть заметно отразилось на судьбе сев.-афр. городов. Возводились новые оборонит. стены, системы укреплений, крепости для гарнизона, восстанавливались старые и строились новые здания. Из памятников интенсивной строят. деятельности византийцев, широко развернувшейся по всему региону, сохранились гл. обр. фортификац. сооружения, архитектура к-рых — от замкнутых стенами городов-крепостей (*Тевесса*) до охраняющих открытый город цитаделей (*Сетиф*, *Тимгад*, *Хайдра*) — демонстрирует характерные типологич. черты ранневизантийского крепостного зодчества. По всей Сев. А., особенно в пограничных р-нах, византийцами было построено множество фортов без башен. Иск-во византийского периода представляют случайно найденные малочисленные памятники: фрагменты скульптурной резьбы (мраморные капители из Ксар-Багаи), напольные мозаики (из базилики Юстиниана в Сабрате, 6 в., Музей Сабраты), бронз. лампадофор в виде базилики (5 в., Эрмитаж, Ленинград).

С приходом арабов, к-рые быстро ассимилировали местную романо-византийскую традицию и были носителями формирующейся культуры Арабского халифата, в условиях арабизации и исламизации местного оседлого и кочевоего населения и постоянных экономич., политич. и культурных контактов со странами Бл. Востока и с завоёванной арабами Юж. Испанией — Андалусией, на терр. Сев. А. (ср.-век. Магриб) складывается неоднородная по характеру и много-

образная по своим проявлениям араб.-берберская художеств. культура.

Особую роль в распространении достижений культуры Араб. халифата в Магрибе сыграли гос-во *Аглабидов* в *Ифрикии* и его столица, первый мусульм. город Магриба, — *Кайруан*, выросший из освоенного в 7 в. араб. воен. лагеря. На архитектуру гл. здания Кайруана — Соборной мечети Сиди Окба повлияла практика стр-ва первых «колонных» мечетей в *Фустате* (Египет), в Басре (Ирак), а затем грандиозной Большой мечети Мутаваккиля в Самарре (сер. 9 в., Ирак). Местная интерпретация бл.-вост. традиции породила черты, определившие специфику ср.-век. мечетей Магриба и Андалусии: многостолпный молитвенный зал с широким Т-образным трансептом и направленными к стене с михрабом многочисл. нефами, открытыми в огромный мощёный двор; купола и *артесонадо* над осевым нефом и михрабом; квадратный в плане 3-ярусный минарет (сигнальная башня в системе крепостных стен мечети). Оборонит. характер культуры и гражд. архитектуры периода Аглабидов был порождён условиями утверждения власти араб. аристократии в мятежной берберской среде, а также завоеват. политикой династии. Суровый дух эпохи становления ранних мусульм. гос-в в Сев. А. наиболее ярко воплотился в постройках г. *Сус*, где сложилась самостоят. школа зодчества ср.-век. Ифрикии. В крепостной архитектуре, особенно в стр-ве *рибатов*, заметно использование местной римско-византийской традиции, а также приёмов, выработанных в создании бл.-вост. араб. замков. Воздействие рим. и византийской традиции характерно в целом для иск-ва Сев. А. 7—9 вв. В наиболее простой форме оно проявилось в непосредств. использовании деталей (колонн, капителей, мраморных плит) из рим. и византийских зданий; в более сложной — в стремлении создать новый художеств. образ на основе антич. мотива, приёма, принципа (напр., заимствование базиликальной формы храма для создания многонефной многостолпной мечети). В первые века распространения ислама в Магрибе удержалась позднеантич. традиция орнаментальной напольной мозаики. В росписях и скульптурной резьбе долгое время сохранялись антич. растительные мотивы. Вместе с тем для иск-ва Магриба 9 в., развивавшегося в тесном контакте с иск-вом др. регионов араб. мира, характерны развитие геометрич. орнамента, строгость и простота форм.

В магрибинском иск-ве 10 в., в правление династии *Фатимидов*, благодаря объединению и активизации творческих сил сев.-афр. народов были заложены черты, к-рые в кон. 10—12 вв. получили блестящее развитие в иск-ве фатимидского Египта. С расцветом архитектуры (стр-во мечетей, дворцов, укреплений в *Махдии*, *Сабра-Мансурии* близ *Кайруана*) связано развитие декора (орнаментальная резьба по камню с изображениями людей и животных). Изделия художеств. ремесла фатимидского времени тонко орнаментированы, богаты по цвету и рисунку. В развитии сев.-афр. иск-ва 10—11 вв. важную роль играли берберские династии *Зиридов*, резиденцией к-рых был *Ашир*, и особенно *Хаммадидов*, столица к-рых *Кала-Бени-Хаммад* была значительным культурным и художеств. центром, отличалась самобытной архитектурой и оригинальными призыв. местных ремесленников.

2-я пол. 11—14 вв. — эпоха высочайшего расцвета ср.-век. иск-ва Магриба. Образование военно-теократич. гос-ва *Альморавидов*, распространивших свою власть на Юж. Испанию, обусловило формирование в 11 в. независимой от Араб. Востока культуры Араб. Запада, привело к взаимопроникновению магрибинских и андалусских художеств. традиций и положило начало развитию *мавританского искусства*. Сев.-афр. иск-во этого периода наряду с нек-рыми приёмами андалусского зодчества (техника стр-ва из бетона, черепичные кровли на стропилах, декоративно оформленные купола на нервюрах, многолопастные, фестончатые и фигурные арки) восприняло андалусскую орнаментальную систему с присущими ей стремлением к уточнённости и благородству зрительно эффектного художеств. образа и чёткой ритмической организацией элементов. Влияние андалусской традиции ускорило развитие иск-ва Магриба, его зрелой самобытности, отчётливо проявившейся уже в памятниках 1-й пол. 12 в. (Большая мечеть *Тлемсена*).

В эпоху Альмохадов (2-я пол. 12 — 1-я пол. 13 вв.) иск-во Магриба сконцентрировалось в себе ифрикийские, андалусские, вост.-араб. и наряду с ними племенные берберские традиции. Пластич. многообразие и утонченному орнаментализму иск-ва гос-ва Альморавидов Альмохады, разрушившие б. ч. построек своих предшественников, противопоставили художеств. выразительность монументальных величественных объемов (в архитектуре), энергичных и строгих крупных форм (в орнаменте). Ощущение непосредств. связи с природой, «почвенного начала», очевидно привнесённого берберской традицией, сливается с эстетич. совершенством этого иск-ва, проникнутого религ. идеей строгого единства, стремлением к созданию отвлечённого, художественно преобразённого пространства, очищенных от всякого наряда одухотворённых геометрич. форм. Военно-теократич. сущность гос-ва Альмохадов проявилась в преимуществах развития крепостного и культового зодчества. Мощные стены с часто поставленными квадратными в плане башнями и входными воротами окружали *Марракеш*, *Фес*, *Тлемсен*, *Тазу* и основанный в этот период *Рабат*. Складывается типология специфически магрибинских укрепленных гор. ворот, с приземистой подковообразной аркой входа, фланкированной башнями-бастionsами и красиво подчёркнутой резным по камню орнаментом (Баб Агвенау в Марракеше, ворота касбы Удайи и Баб ар-Руах в Рабате). Мечети 12 в. (в Марракеше, Тазе, *Тинмале*) отличаются строгой, основанной на симметрии организацией плана; гл. оси здания — центр, неф и расширенная, декоративно подчёркнутая траверса перед стеной с михрабом — выделяются куполами, что (как и развитие плана в ширину) связано с возрастанием роли обществ. молитвы и проповеди, акцентированием сакрального смысла ориентации здания на священную Мекку.

В эволюции типологии культовой архитектуры Магриба важнейшее место занимает мечеть аль-Кутубия в Марракеше — хрестоматийный образец сев.-афр. варианта колонной мечети с тщательно проработанным интерьером и невыразительным внеш. обликом. Интерьер многостолпного молитвенного зала аль-Кутубии в соответствии с религ. идеей создаёт образ отъединённого от мирской жизни пространства, к-рое зрительно бесконечно продолжается в перспективах пересекающихся белых аркад, дробится и множится (подобно арабеске) в переплетениях подковообразных стрельчатых арок, поднятых на массивных столбах. В наружном объёме здания, бесфасадного, вытянутого по горизонтали, гл. архитектурную и смысловую нагрузку как активный градобразующий элемент и осн. ориентир города несёт минарет. В архитектуре минарета аль-Кутубия, первого по времени из трёх знаменитых минаретов мавританского стиля (др. два — «Ла Хиральда» в Севилье в Испании и «Башня Хасана» в Рабате, оба 12 в.), получил развитие магрибинский тип квадратной в плане 2-ярусной кам. башни с внутри. пандусом, увенчанной фонарём в виде купольной башенки и с характерным резным по камню, расписным и мозаичным декором (решётчатые переплетения арматур) фасадов. Стиль, выработанный в архитектуре и монументальном декоре, очевидно, распространился и на памятники художеств. ремесла (почти не сохранились), о высоком развитии к-рого в эпоху Альмохадов известно из лит. источников.


Стилевое единство иск-ва Магриба сохранялось и после распада державы Альмохадов (13 в.) на три независимых гос-ва (Зайянидов в Алжире, Маринидов в Марокко, Хафсидов в Тунисе). Расцвет художеств. культуры Магриба в кон. 13—14 вв. проявился в разработке местных архит. типов медресе, *завия*, мавзолея, гостиницы («фундук»), в необычайно высоком развитии орнамента (геометрич. композиции с растит. и эпиграфич. узорами), в достижениях художеств. ремесла (*зиллиджи* и керамич. посуда, узорное ткачество, вышивка, работы по коже, дереву, металлу). Характерный для этого периода синтез архитектуры и декоративного иск-ва наиболее ярко воплотился в маринидских медресе Марокко. Медресе в 13—14 вв. стали средоточием художеств. жизни Магриба. В постройке медресе участвовали ремесленники 6 корпораций: каменщики, скульпторы, резчики по стуку и дереву, мозаичисты, столяры и орнамента-

листы. В архитектуре медресе получила развитие универсальная дворовая композиция (в открытый двор с бассейном или фонтаном выходят с Ю. — 2-нефная мечеть, с С., З., В. — 2-ярусные галереи на аркадах); в соответствии с тектоникой здания была разработана 3-зонная система декора (изразцовая панель на цоколе, по стуку на стенах, пилястрах и архивольтах арок; резьба по дереву на карнизах, консолях, куполах, потолках), создающего опозитизированную пространственную среду, проникнутую чувством гармонии. С медресе связано также развитие иск-ва книги (каллиграфия почерка «магриби», орнаментальное оформление рукописей и переплётков), ведущими центрами к-рого были гг. Фес, Тлемсен и г. *Тунис*. Художеств. традиции, заложенные в иск-ве Магриба 13—14 вв., оказались чрезвычайно прочными и сохранили своё значение до наших дней. Носителями этих традиций в 15—20 вв. стало иск-во Марокко, к-рое почти не знало влияния чужеземных форм. В архитектуре Марокко 16—18 вв. (*Марракеш*, *Мекнес*) черты мавританского иск-ва, перенесённые в масштаб грандиозных укрепленных дворцово-парковых комплексов, дополнились стремлением к монументальности, ансамблевому решению, насыщенной декоративности. В иск-ве Алжира, Ливии, Туниса, завоёванных в 16 в. Османской империей, значительным было турецкое влияние.

Искусство 19—20 вв. В колон. период вторжение форм европ. архитектуры и изобразит. иск-ва по-разному сказались на художеств. жизни Магриба. В Алжире, завоёванном раньше др. сев.-афр. стран, созданная веками культурно-художеств. основа подверглась более заметному разрушению. В Марокко (и отчасти в Тунисе) разграничение городов на европ. и «туземную» части позволило сохранить почти нетронутым облик позднесредневековых медин. В селских р-нах, в среде берберского населения (особенно в Ливии, Мавритании и Юж. Марокко) распространению иноземной культуры активно противостояли традиц. формы нар. творчества (жилище, художеств. ремесло). С усилением нац.-освободит. борьбы народов Магриба в иск-ве, как и в др. областях культуры, в нач. 20 в. укрепилось движение за нац. возрождение. В архитектуре, наряду с попытками творч. подхода к наследию, под флагом этого движения стал насаждаться подражательный «неомавританский стиль», к-рый вместе с эклектичными колон. формами европ. стилей определял характер застройки мн. сев.-афр. городов 1-й пол. 20 в. Характер изобразит. иск-ва Магриба, к-рое в 19 — нач. 20 вв. было представлено преим. творчеством франц., итал. и голл. живописцев и скульпторов, изменяется с появлением в 20—30-е гг. местных алж., марокканских и тунисских художников, направивших свои устремления на поиски нац. источников вдохновения и нар. темы. Подлинный расцвет совр. архитектуры, изобразит. и прикладного иск-ва сев.-афр. стран наступает с обретением ими независимости.

Процесс формирования нац. художеств. школы совр. Магриба основан на общности историко-культурных традиций и вместе с тем отражает коренные различия в обществ. строе и уровне социального развития каждой страны. Особый интерес представляет опыт Алжира. В панораме совр. нац. культуры стран Магриба наиб. сложную картину представляет изобразит. иск-во, перед к-рым более остро (чем в области архитектуры) встают проблемы отбора и художеств. переосмысления традиций, вопросы проф. подготовки, а также развития монументальных и прикладных форм живописи и скульптуры, пром. и политич. графики и т. д. Противоречия, ошибки и разногласия (одни художники стремятся к использованию европ. реалистич. наследия, др. — увлекаются модернистскими течениями Запада) отражают объективные историч. закономерности этапа формирования молодых нац. художеств. школ. В системе культурных преобразований в странах Магриба значит. место занимают расширение музейной работы, организация выставок и фестивалей пластич. иск-ва, исследование, охрана и реставрация памятников, изучение нар. творчества. Т. П. Калтерева.

Тропическая и Южная Африка. Архитектура отличается особенностями, к-рые определяются различиями историч. развития регионов и климатич. условиями континента. В Сев.-Вост. А., в долине Нила (Судан) и на терр. Эфио-


31
32

пии, где зафиксировано существование непрерывной культурной традиции, связанной с цивилизациями *Египта* Древнего и средневекового, неолитич. Сахары и древних арабских царств — Сабейского и Минейского, памятники строит. деятельности известны для всех историч. этапов, начиная с эпох неолита и энеолита. Об архитектуре остальной части Тропич. и Юж. А. дают представление мегалиты и могильники, датировка к-рых затруднительна, ср.-век. памятники на вост. побережье А., связанные с араб. колонизацией и исламизацией населения, кам. укрепления на терр. Юж. А., а также руины или следы ср.-век. городов (преим. в Зап. А.) и описания путешественников. Региональные черты демонстрирует более изученная нар. архитектура, к-рая отражает древний строит. опыт и до наших дней остаётся носителем автохтонных традиций. Европ. колонизация сопровождалась насаждением по всей А. провинц. форм европ. зодчества и привела к формированию космополитич. стилей безликой колон. архитектуры. История развития совр. афр. зодчества начинается после образования независимых афр. гос-в.


Гл. особенность монументальной архитектуры Тропич. и Юж. А. — одновременность однотипных сооружений. Мегалиты на терр. Эфиопии (менгиры, дольмены) датируются эпохами неолита и энеолита. Мегалиты на терр. Нигерии



33




34



31. Стела-монумент в Аксуме. Эфиопия. 2—4 вв. Аксумское царство. 32. Пирамиды-гробницы царей Мероз. Судан. Кон. 6 в. до н. э. — сер. 4 в. н. э. Аэро-фотосъёмка. 33. «Аллея баранов» храма Амона в Наге. Судан. Мероитское царство. Кон. 6 в. до н. э. — сер. 4 в. н. э. 34. Зимбабве. Руины эллиптического здания с башней. Слева — вид изнутри; справа — часть внешних стен. 35. Скальная церковь Мадхане-Алом в Лалибеле. Эфиопия. 12—13 вв. Восточный фасад. 36. Мечеть в Молти. Мали. Вход. 37. Некрополь в Кундучи. Танзания. 18 в. Слева — гробница со столбом в ограде; справа — гробница в виде здания с арками.


35



36



(гранитный столб в г. Ифе; культовые сооружения в виде поставленных в круг антропоморфных кам. столбов в Вост. обл.) относятся к эпохе средневековья. Менгиры, очевидно связанные с ритуальными обрядами разл. афр. племён, обнаружены во мн. местах в Зап. А. — на терр. Буркина-Фасо, Гамбии, Гвинеи, Нигера, Мали, Сенегала и Того; это врытые в землю тёсанные цилиндрич. или призматич., редко фигурные монолиты выс. до 2 м, расставленные по кругу, в цепочки или группами, насчитывающими иногда до 900 камней. Нек-рые менгиры имеют навершие или украшены процарапанным зигзагообразным линейным орнаментом. Среди погребальных сооружений самыми распространёнными и, видимо, самыми древними являются тумулусы (курганные холмы) разных размеров (до 150 м в диаметре) и форм (напр., нерегулярные в плане насыпи в Судане; груды камней на круглом основании диаметром от 9 до 40 м в Сенегале и Гамбии). Более развитые архит. формы представляют «шуши» — невысокие цилиндрич. (р-ны Сахары, Мавритания) или в виде усечённого конуса (диаметром 5—6 м, Чад) могильники без пола и перекрытия, образованные кольцами кам. кладки и засыпанные сверху, и гипогеи с шахтой или пандусом, ведущими в подземную камеру, покрытую накатом из брёвен (долина р. Нигер).

Развитие монумент. зодчества в Сев.-Вост. А. восходит к глубокой древности. На терр. Судана, в древнем гос-ве Куш, оно связано с экспансией египтян, к-рые во 2-м тыс. до н. э. основали здесь свои поселения и воен. укрепления (Семна, Кумма). Архитектура Судана на протяжении 2-го — 1-го тыс. до н. э. развивалась под постоянным воздействием др.-егип. зодчества и отражала его стилевые изменения, в т. ч. проникновение в первые вв. н. э. элементов рим. архитектуры. Сплава иноземных (преим. егип.) и местных традиций привёл к формированию на суданской почве своеобразной архит. школы Мероитского царства (2-я пол. 6 в. до н. э. — 4 в. н. э.). На терр. Эфиопии с сер. 1-го тыс. до н. э. в результате переселения древних народов из Аравии получила распространение архитектура сабейского типа, конструктивные особенности к-рой нашли отражение в самобытном кам. зодчестве гос-ва Аксум (ирригац. сооружения, дворцы, храмы, монолитные кам. стелы и вотивные троны с богатым декором). С христианизацией Аксума на терр. Эфиопии сложилась одна из школ раннехрист. архитектуры. Планировка церквей с 3 нефами и 3-частной квадратной апсидой находит параллели в раннехристианских постройках Сев. А.; в дерев. резьбе потолков заметны влияние коптского искусства, а также связи с антич. и иранской (эпохи Сасанидов) орнаментикой. В раннесредневековом зодчестве Судана переплелись архит. традиции Мероз и Аксума; с укреплением христианства (2-я пол. 6 в.) определяющим стало коптское влияние. В ср.-век. Эфиопии архит. наследие Аксума



37





было развито в 12—13 вв. в скальных комплексах храмов-крепостей *Лалибэлы*; в 14 в. сложился новый тип церкви с центр. круглым святилищем; в 17 в. образцом эфиоп. градостроительства и архитектуры стала новая столица *Гондэр*; в крепостном зодчестве позднего средневековья причудливо сочетались черты местной и европ. (португ.) архитектуры.

Проникновение арабов-мусульман в Сев.-Вост. (Судан) и Вост. А. привело к вытеснению христианства в Судане и возникновению на вост. побережье А. в 10—13 вв. араб. портовых городов (*Могадишо*, *Момбаса*, *Геди*). Выходцами из Шираза (Иран) был осн. порт *Килва*. Иноземные традиции не были усвоены: на афр. почве; местные строит. материалы и климатич. особенности способствовали развитию своеобразных градостроит. принципов и архит. форм. Города (пл. не более 18—20 га), осн. на о-вах или в местах с естеств. водными преградами (проливы, протоки, лагуны), редко укреплялись невысокими стенами. Здания, построенные из местного пористого камня (ракушечник), штукатурили. Используемые для балочных перекрытий короткие столбы (дл. 2,8 м) мангрового дерева диктовали форму узких и длинных помещений. Балочные потолки защищались от дождей настилом из тонких кам. плит с известковой обмазкой. Сводчатые конструкции и купола применялись редко. Здания украшались резьбой по камню; с 15 в. в штукатурку стен вмазывались привезённые из Передней Азии яркие поливные тарелки. Жилые постройки, обнесённые глухой стеной, группировались с 2—3 сторон двора. Дворцы от жилищ отличались числом помещений и размерами (в *Геди*); самый крупный в Тропич. А. дворцовый ансамбль открыт в *Килва*. В культовой архитектуре Вост. А. сложился тип мечети с базиликальным залом, разделённым кам. или дерев. столбами на 2—4 или 3 нефа, с михрабом в сев. стене, обычно с плоскими перекрытиями. Для некрополей характерны невысокие кам. ограды с квадратным или октогональным в плане столбом на одной из стен.

Самобытностью, богатством и разнообразием архит. традиций отличалась Сев.-Зап. и Зап. А., «страна городов». Мн. города возникали на путях караванной торговли. У юж. границы Мавритании открыты раскопками руины столицы ср.-век. Ганы — *Кумби-Сале*. Черты кам. архитектуры *Кумби-Сале* нашли продолжение в др. городах Мавритании — *Тишите*, *Уадане*, *Шингетти*, где получили распространение 2—3-этажные постройки из шифера, с узкими прямоугольными помещениями, к-рые проветривались через треугольные отверстия в кладке стен, внутри расчленённых нишами и оштукатуренных. Небольшие города Мавритании, с тесно застроенными извилистыми узкими улицами, создавались на берегу узда, между скал, на обрывах возвышенности и, как правило, не имели оборонит. стен. Ср.-век. города на терр. Мали — *Гао*, *Дженне*, *Томбукту*, *Ниани* — возникли



вдоль р. Нигер как торг. порты. Колебания воды в реке обусловили двойную структуру городов (с верх. и ниж. частями, к-рым соответствовали 2 гавани (*Гао*, *Томбукту*). Защищённые разливами реки города лишь иногда окружались невысокими стенами (*Дженне*, *Томбукту*), имели неправильные очертания и сеть извилистых улиц с глинобитной застройкой. Крупные города народа хауса — *Кано*, *Сокото*, *Зария*, — окружённые крепкими глинобитными стенами (выс. до 15 м, дл. 18 км) и рвом с колючим кустарником, включали наряду с застройкой возделанные земли; от многочисл. гор. ворот, завешанных воловьими шкурами, прямые улицы вели к центр. площади с дворцом, мечетью и рынком. Похожую структуру имели города-государства йоруба и г. Бенин, также обнесённые глинобитными стенами и рвом. В р-нах, примыкавших к побережью Гвинейского зал., города возникли как резиденции вождей и как культовые центры племён. Ср.-век. *Ифе* имел овальную терр., обнесённую глинобитной стеной и разделённую на секторы; в центре города находился дворец и рынок. *Боно-Мансо* — столица аканского омана *Боно* и др. центры акан не были укреплены, имели регламентиров. план с меридиональной гл. улицей, от к-рой к В. и З. отходили неск. улиц, разделявших город на 7 кварталов, застроенных 2-этажными глинобитными домами; на вост. стороне гл. улицы находился 3-этажный дворец.



41



42

В архитектуре Зап. А. выделяются неск. школ, различающихся гл. обр. строит. методами. В р-нах Зап. Судана (Мали, Буркина-Фасо, сев. Гана) как результат приспособления к климату с редкими, но сильными дождями сложился т. н. зап.-суданский стиль с характерными оплывающими формами глинобитных построек (преим. из *банко*). Стены мечетей с контрфорсами и минаретов (конич. или в виде усечённой пирамиды с угловыми зубцами) укреплены горизонтально положенными дерев. жердями или брёвнами, концы к-рых выведены наружу для подновления фасадов после дождей; в сочетании с нерасчленёнными монолитными объёмами они придают зданиям воинств. облик. Для архитектуры народа хауса характерны постройки из *банко* или сырового кирпича с глиняной штукатуркой и разл. арочно-сводчатые конструкции из глины с арматурой из пальных брусков, позволявшие перекрывать помещения пролётом до 12 м. Фасады зданий оформлялись вырезанным по сырой штукатурке линейным орнаментом (стилизов. листья, имитация кирпичной кладки) или рельефными (глина с травой) геометрич. узорами; здания в верховьях Нигера отличались узкими высокими порталами, увенчанными парой зубцов и украшенными рельефным геометрич. орнаментом. Постройки ашанти в Гане имели плетнёвую конструкцию с заполнением из глины и галечника. Для всех р-нов Зап. А. характерны гор. дома с помещениями вокруг двора и планировка мечетей с параллельными меридионально вытянутыми двором и молитв. залом.


О развитии монументального кам. зодчества в Юж. А. свидетельствуют руины *Зимбабве*. Циклопич. кладка укреплений 11—12 вв. сменилась в 15 в. регулярной перевязкой околотых кам. блоков; стены, окружавшие овальную терр., обычно застроенную круглыми хижинами, венчались орнаментальным поясом из кам. плит, положенных зубцами и «в ёлочку». На терр. гос-ва Зимбабве обнаружено ок. 150 таких сооружений; ареал их распространения включает Трансвааль (ЮАР) и Ботсвану в Юж. А. и простирается далеко к С.; остатки подобных кам. укреплений, восходящих к 15 в., сохранились в регионе Дарфур в Судане.

С кон. 15 в. вторжение европейцев, к-рые закрепляли захват побережья А. стр-вом замков, фортов, торг. факторий, положило начало развитию колон. архитектуры сначала в Зап., к кон. 16 в. в Вост. и Юж. А. Колонисты (португальцы, голландцы) насаждали привычные для нихarchit. формы и методы стр-ва; не довольствуясь местными мате-

38. Соборная мечеть в Томбукту, Мали. 39. Замок Эльмина, Гана. Построен португальцами. Перестроен в 1704. Вид сверху. 40. Улица в г. Дженне, Мали. Застройка в западносуданском стиле. 41. Монумент независимости в Ломе, Того. 42. Здание национального театра в Лагосе, Нигерия. 1970-е гг. 43. Жилый дом в Дакаре, Сенегал. 1-й пол. 1970-х гг. 44. Отель «Мономотапа» в г. Хараре, Зимбабве.



43




44

риалами, нередко для постройки крепостей импортировали из метрополии камень (португальцы) и кирпич (голландцы). Укрепления 16—17 вв. (б. ч. на терр. Ганы), обычно прямоугольные, иногда ромбич. в плане, на углах были усилены остроугольными бастонами с покатыми стенами. Постройки колонистов в провинц. варианте отражали осн. черты архитектуры метрополии (напр., упрощенные образцы португ. барокко в Луанде) и отчасти приспособлялись к местным условиям (напр., появившиеся в 17 в. на мысе Кап голл. дома с высокими фронтонами имели камышовые крыши вместо черепичных). Города, осн. европейцами (преим., в 19 в., в период англ. и франц. колонизации), закладывались по регулярному плану с церковью и мэрией в центре, но дальнейшее их развитие протекало стихийно; участие квалифицир. архитекторов считалось ненужным. Характерным стал принцип гор. районирования по расовому и этнич. признаку, местное население обитало в хижинах и убогих лачугах на гор. окраинах; предместья заполнились «бидонвиллями» — жалким подобием жилищ из канистр, ящиков, тряпья и пр. Лишь после 2-й мировой войны изменилось отношение к архитектуре колоний, в создании к-рой стали участвовать опытные европ. архитекторы и инженеры. Были приняты меры к упорядочению гор. планировки и застройки, напр. разработаны планы реконструкции Кампалы (Уганда), Найроби (Кения), городов совр. Ганы и др.; облик типичных космополитич. центров приобрели города Зимбабве с деловыми кварталами, застроенными многоэтажными зданиями. В 50-е гг. сформировались черты т. н. тропич. стиля с характерными для него эклектическими по формам совр. зданиями из бетона, стекла и стали, в к-рых особое значение придавалось солнцезащитным и вентиляц. устройствам.


Подлинное развитие совр. архитектуры А. началось после освобождения континента от колон. господства. Конгресс афр. стран по градостроительству (Абиджан, 1961) выдвинул задачи ликвидации расового деления городов, уничтожения трущоб, оздоровления гор. терр., а также поиска градостроит. форм, отвечающих особенностям отд. стран. Социальные преобразования выдвинули на первый план проблему массового жилищного стр-ва: трущобы постепенно вытесняются кварталами 1—2-этажных экономичных домов дворового типа. Возникла потребность в создании правительств. центров, культурных учреждений, спортивных комплексов. Повсеместно строятся больницы и школы, ун-ты со студенч. городками, техникумы, ремесл. ун-ща, а также рынки, многоэтажные гостиницы, пром. здания, аэропорты. Строит. начинания независимых стран А. были активно поддержаны гос-вами социалистич. содружества. Сов. архитекторы и инженеры осуществили ряд построек в Бамако, Браззавилле, Конакри, Могадишо, Найроби, Хартуме и др. городах; болгарские — в Гане и Мали, специалисты из ГДР — в Танзании, югославские — в Эфиопии. В проектировании городов участвует также греч. фирма К. Доксиадиса. Много строят франц. архитекторы (мастера А. Шомета). Усилился приток специалистов из Норвегии, Швеции и др. европ. стран. Всё значительнее становится вклад зодчих-африканцев, к-рые теперь получают образование не только в странах Европы и Америки, но и на архит. ф-тах ун-тов Ганы, Нигерии, Кении. Совр. архитектура Тропич. и Юж. А., в основном отражающая типические черты совр. мировой архитектуры, находится на пути к развитию локальных нац. школ, в становлении к-рых важнейшую роль предстоит сыграть нац. художеств. кадрам — архитекторам, живописцам и скульпторам.

Нар. жилище Тропич. и Юж. А. — хижина. По формам и декоративному убранству афр. хижины нередко являются подлинными шедеврами нар. творчества; в их создании часто используются навыки художеств. ремесел (гончарства, плетения корзин и циновок). В соответствии с климатич. условиями, способами ведения х-ва и характером подручных материалов сформировались регионально различные типы хижин. Для зоны влажных лесов с большим кол-вом осадков (побережье Гвинейского зал., долина р. Конго), где распространено земледелие, характерны прямоугольные в плане хижины под 2-скатной коньковой крышей, покрытой поверх жердей травой или листьями; стены (из неотесанных стволов или фахверковые с заполнением из



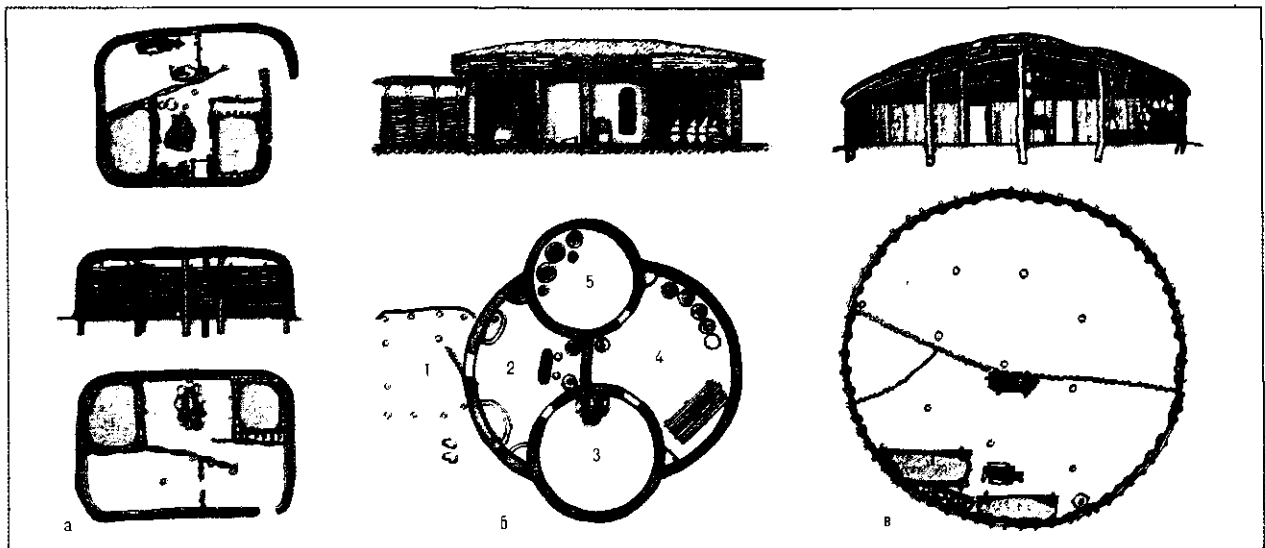


4


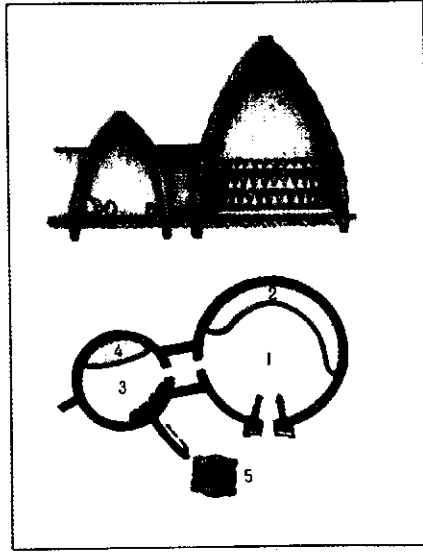



5
6

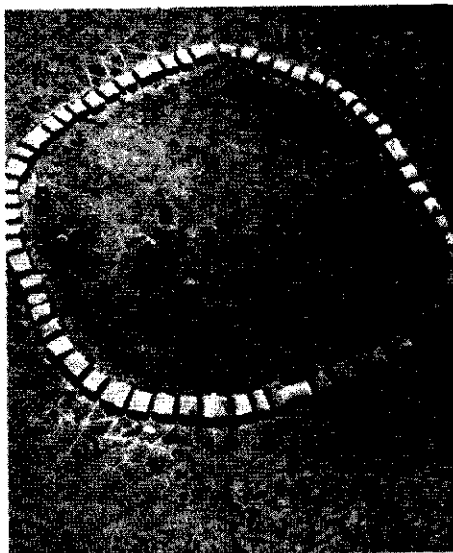

1. Хижина киси. 2. Хижина нанди. 3. Хижина камба. 4. Типы хижин: а — хижина из жердей со шлемовидной травяной кровлей на круглом основании (фульбе); б — плетённая хижина с конической травяной кровлей на квадратном основании (киси); в — плетённая хижина с конической травяной кровлей на круглом основании (нанди); г — цельноплетённая травяная хижина шлемовидной формы (камба). 5. Конструкция конической тростниковой крыши. Вид изнутри (между стеной и крышей — вентиляционная щель). 6. Хижина покото. 7. Типы хижин: а — цельноплетённая прямоугольная хижина из жердей (массаи); б — плетённая хижина с плоской камышовой кровлей на круглом основании и с навесом (1) у входа (мунданг); 2—4 — жилые помещения, — 5 — кухня; в — плетённая хижина с покатою земляной кровлей на круглом основании и на столбах (покото).



7



8. Свайное жилище: на квадратной платформе — хижина из жердей с конической трапеяной кровлей на круглом основании (джер).
 9. Ульевидная глиняная хижина (мусгу): 1 — хижина женщины, 2 — хлев, 3 — кухня, 4 — кладовая, 5 — зернохранилище).
 10. Усадьба мифу: постройки из камня на глиняном растворе, с коническими соломенными крышами (1, 6 — комнаты, 2 — зернохранилище, 3 — хлев, 4 — кухня, 5 — терраса).
 11. Свайное жилище в селении Ганье в Бенине. 12. Хижина мусгу. 13. Крааль масаи. 14. Деревня в Кверуне. Вид сверху. 15. Деревня в Кверуне.



8
9
10

11
12

13
14
15

глины и хвороста) снаружи покрыты штукатуркой из глины с камешками или волоконном; все части конструкции соединены лыком или лианой. В обширной зоне саванн и степей, где мотыжное земледелие сочетается со скотоводством, материалами для жилищ служат глина, тростник, стебли проса и навоз; различаются круглые (самые распространённые), овальные, квадратные и прямоугольные в плане хижины, с раздельным возведением стен и кровли или собранные из воткнутых в землю ветвей, смонтированных надобие свода или купола. Стены могут быть из глины с примесью гальки, факверковые с глиняным заполнением или обшивкой из циновки и пальмовых листьев; плетёные (из ветвей, закреплённых стойками); в виде частокола из древесных стволов; из камыша, скреплённого лыком либо лианой. Нередко над круглыми хижинами устанавливаются связанные на земле конич. крыши (прошитый лыком каркас из жердей с наклоном в 30—50°, крытых соломой, травой или пальмовыми листьями), над квадратными — шатровые, над овальными — 2-скатные с загнутыми краями. Для погашения распора крыши с большим выносом, образующим навес вокруг хижины, ставятся дополнит. опоры. Пространство под крышей либо открыто внутрь, либо отделено решёткой и используется для хранения продуктов. В Кении и Танзании возводятся квадратные и прямоугольные в плане жилища — «тембе» с плоским балочным перекрытием и земляной кровлей. Каркас сводчатых хижин (круглых или овальных) обшивается извне слоем травы или листьев. Хижины мусгу (Камерун), целиком вылепленные из глины, покрыты выступами — клиньями (для стока воды), создающими своеобразный пластич. узор. В Камеруне, Бенине, в Сев.-Вост. А. встречаются свайные хижины — на столбах, поднятые на высоту до 3,5 м, прямоуг. или круглые в плане, с приставной лестницей и иногда (Камерун) с терраской. Рыбацкая деревня Ганье в Бенине состоит из свайных хижин на воде; жители сообщаются между собой на лодках. Индивидуальные черты хижин разл. местностей, сформировавшихся локальными традициями, проявляются в вариантах соотношения стен и кровли — высокой или распластанной, выпуклой или вогнутой, прямолинейного, параболич. или шлемовидного профиля. Постройки украшаются снаружи и внутри процарапанным или тиснённым по глине орнаментом, а также наивно-реалистич. сюжетными изображениями, выполненными в глиняном рельефе или росписью мелом, сажей, охрой и красной оземью. У нек-рых народов (венда, бамилеке) опорные дерев. столбы хижин оформлены объёмными фигурами, а дерев. полотно дверей — горельефами, связанными с культом предков и тотемистич. верованиями. Хижины группируются в усадьбы и селения, обнесённые палисадом, располагаются вдоль улицы, ведущей к жилищу вождя, или вокруг него. Усадьба вождя выделяется числом и размерами построек. Жилища земледельцев всегда сопровождаются зернохранилищами, к-рые в меньшем масштабе повторяют формы хижин или напоминают причудливые гончарные изделия. Для поселений скотоводов (масаи, зулу) характерны «краали» — загоны для скота, образованные плотно смонтированными по кругу хижинами (обычно «тембе»). Лёгкие и недолговечные, но отвечающие особенностям климата хижины и в настоящее время остаются осн. типом афр. жилища в сельской местности.

В. Л. Воронина.

Изобразительное искусство. Древнейшими памятниками изобразит. иск-ва на терр. Тропич. А. являются наскальные изображения — петроглифы и росписи, выполненные красками из местных минералов и растений, создавались разными народами приблизительно с 8-го тыс. до н. э. Открыты и изучаются со 2-й пол. 19 века. Наибольшее кол-во наскальных изображений найдено в различных р-нах Сахары — Тассилин-Аджер, Тибести, Феццане, Ахагаре, Ахенете, Эннеди, Борку, Аире, Аддрар-Ифорасе. Комплексы изображений были обнаружены также на терр. Анголы, Заира, Замбии, Зимбабве, Мали, Мозамбика, Намибии, Судана, Танзании, Эфиопии, ЮАР (Драконовы горы). Приблизительные датировки основываются на стилистич. и тематич. изучении перекрывающих друг друга слоёв изображений, данных фауны, флоры, климата. Наиб. древние петроглифы открыты в Сахаре и Сах. Атласе и относятся к т. н. охотничьему периоду (8—6-е тыс. до н. э.), когда пустыня была

покрыта влажными тропич. лесами (встречаются изображения слонов, носорогов, крокодилов, жирафов, достигающие огромных размеров). Рисунки животных (контурные или выбитые целиком в камне) отличаются анатомической точностью, лаконичностью рисунка, умением немногими штрихами передать их характерные черты. Особый интерес представляют глубоко высеченные монумент. контурные изображения Древнего буйвола, вымершего в начале неолитич. периода. Массивная фигура животного изображается в профиль, рога в фас, передние и задние конечности сдвоены (петроглифы в горах Ксур, Сев. Сахара). Кроме отд. фигур изредка встречаются рисунки, содержащие элементы композиционного построения (ритмические уравновешенные вереницы животных одного вида — слонов, носорогов, бегемотов, жирафов, антилоп), парные изображения, объёмные не только формально, но и имеющие смысловую связь: дерущиеся буйволы (петроглиф в Эль-Гише, Сев. А.), самец и самка, самка с детёнышем, а также изображения человека (петроглифы в Ксар-Амаре, в Тите, Сев. А.). Несколько иной характер носят петроглифы Юж. А. (возможно относящиеся к более позднему периоду), между реками Вааль и Оранжевой и в прилегающих р-нах. Это небольшие по размеру изображения отдельных животных, в к-рых поверхность внутри выбитого или вырезанного контурного рисунка заполнена параллельными штрихами или густой сущью мелких выбоин, что позволяет передать фактуру, а иногда даже и тоновую окраску предмета.

Наиболее древняя живопись представлена монохромными контурными рисунками. Позднее вводится дополнительный цвет, появляется полихромия (до 10 цветов), создаются многофигурные сцены с элементами перспективы. Примерно к концу охотничьего периода, 6-му тыс. до н. э. (датировка спорна), относится большинство произведений живописи Юж. А., в частности бушменов (см. *Бушменов искусство*).

С началом в Сахаре т. н. скотоводческого (пастушеского) периода (примерно 6—2-е тыс. до н. э.) отмечено постепенное исчезновение изображений диких животных. От зап. границы Сахары до Эфиопии и Танзании многочисл. скалы покрыты большими, тщательно выполненными изображениями быков с подвесками и др. признаками домашности, близкими по стилю петроглифам позднего охотничьего периода. Наивысшего расцвета наскальное иск-во Сахары достигло ок. сер. 4-го тыс. до н. э., когда её центр. р-ны населяли как средиземноморские, так и негроидные племена (росписи Тассилин-Аджера, Эннеди). В живописи преобладают многофигурные, полихромные композиции, разнообразные повествоват. сюжеты (перегон стада, сцены охоты, танцы, сражения, бытовые сценки). Чёткое композиц. построение, конкретность и детализированность росписей, блестящее мастерство в передаче движения особенно ярко проявляются в сценах сражений и танцев. Техника контурного рисунка окончательно уступает место силуэтной живописи, создаваемой наложением плотного красочного слоя, заполняющего всю поверхность рисунка, а также мягкому и объёмному изображению отд. точками или волнистыми линиями. В более поздних рисунках появляется схематизация и условность художеств. приёмов (напр., люди изображаются в виде двух соединённых вершинами треугольников). Петроглифы пастушеского периода более детализированы, тонки и лёгки по исполнению, конструктивная точная линия сменяется плавной, изящной. Поверхность внутри контура тщательно обрабатывается: выбитые участки имитируют пятна на шкуре животных, другие силуэтные изображения полностью отшлифованы, нек-рые вырублены так глубоко, что близки рельефу.

В сер. 2-го тыс. до н. э. (т. н. период лошади) в живописи появляются новые сюжеты: лошади, запряжённые в колесницы, фигуры людей в туниках, всадники с копыями и щитами, в головных уборах, украшенных перьями. Усиливается условность и схематизм, цельность и непосредственность видения постепенно утрачиваются, рисунок становится менее чётким. В петроглифах также наблюдается ярко выраженное стремление к схематизму. Техника обработки камня усложняется, однако художественный уровень снижается.





Поздние слои наскального иск-ва (т. н. период верблюда; первые века н. э.) представлены гл. обр. схематич. изображениями верблюдов, быков, антилоп, страусов, муфлонов, многочисл. и разнообразными человеческими фигурами — от полунатуралистич. изображений к символич. формам (рисунки на терр. Эфиопии, Заира, Танзании). Наскальные изображения догон (в скалах Бандиагары, Мали) состоят из простейших геометрич. форм (прямоугольников, овалов) и стилизов. наверхий маски «канага» («лотарингский крест» с отогнутыми перекладинами).

Наскальное иск-во существовало неск. тысячелетий, а в нек-рых р-нах (напр., у бушменов) исчезло только с появлением европейцев. Его традиции сохраняются в росписях стен народного жилища, в декоративно-прикладном искусстве, а также в работах современных африканских художников.

Осн. видом традиц. скульптуры Тропич. А. является дерев. пластика. Она плохо сохраняется в условиях тропиков, поэтому самые древние произв. относятся к кон. 18—19 вв. Попытки изучения истории скульптуры Тропич. А. основаны на анализе отд. сохранившихся древних ансамблей (а иногда и одиночных памятников) костяной, каменной, терракотовой и бронз. пластики, свидетельствующих об устойчивости художеств. стилистич. форм, а также осн. элементов традиц. дерев. скульптуры, сложившейся в глубокой древности и на протяжении многих веков передававшейся из поколения в поколение.


Древнейшие известные в настоящее время памятники скульптуры на терр. Зап. А., обнаруженные в 1930-х — 1940-х гг., относятся к культуре *Нок* (Нигерия), расцвет к-рой приходится на 5—4 вв. до н. э. — 2 в. н. э. Особое место среди находок занимают терракотовые головы ярко выраженного афр. антропологич. типа, составляющие единую стилистич. группу. Разнообразная пластич. трактовка образов (от реалистич. до крайне схематичной, почти абстрактной), идентичность найденных украшений и ряд др. черт позволяют сравнить культуру Нок с дерев. традиц. скульптурой. Другой значительный и сложный комплекс — скульптура *Сао* — обнаружен в сер. 1920-х гг. в р-не оз. Чад (совр. терр. Чада и сев. Камеруна). Существовавшая на протяжении длит. периода она сохраняла почти в неизменном виде очень древние формы ныне утраченной культурой пластики. Этим, по-видимому, объясняются её примитивные, но необычайно экспрессивные формы, в к-рых тесно переплетаются антропоморфные и зооморфные черты. Хотя культуру Сао называют «глиняной» (большинство найденных скульптур выполнено из обожжённой глины), здесь представлены также изделия из бронзы, железа, кости, рога и перламутра. Терракотовая скульптура встречается также на терр. Мали (Дженне, Мопти; датируется приблизительно 12 в. и сходна как со скульптурой Нок, так и Сао), Заира (р-ны Кисале и Узле), в сев. Камеруне (Джимон). В 1934 в 65 км к С. от г. Ифе (Нигерия), около деревни Эзие, найдено более 800 стеатитовых голов и статуэток, близких культуре Ифе. Их датировка и происхождение не установлены. Памятники каменной скульптуры, датируемые примерно 16 в., найдены и в др. р-нах Тропич. А. Это — фигуры людей и

1
2

3

4


5



животных *помдо* в Гвинее, *махан яфе* и *номоли* в Сьерра-Леоне, *минтади* в Заире, *акванчи* на границе Нигерии и Камеруна.

В 10 — нач. 19 вв. в разных частях Зап. Судана, побережья Гвинейского залива, в Центр. А. существовали обширные гос. образования, о художеств. культуре к-рых имеются лишь отрывочные сведения. По отд. разрозненным памятникам можно судить об иск-ве гос-в Ашанти (напр., миниатюрные золотые стилизов. маски из сокровищ правителя Кofi Калкали, бронз. и золотые сосуды — «кудуо», терракотовые посмертные маски), Бауле, Куба (дерев. мемориальные скульптурные портреты правителей; см. ст. *Куба искусство*), Конго (керамич. изделия, украшения), Мали (предметы обихода). Более полное представление мы имеем о придворном иск-ве гос-ва Дагомеи (Бенин), где сохранились рельефы из раскраш. глины, многочисл. аппликации, повествующие о важнейших историч. событиях страны. Но только произв. иск-ва Ифе и особенно Бенина (оба — на терр. Нигерии) дают обширный материал для анализа и понимания иск-ва раннеклассовых афр. гос-в, создававшегося при дворах правителей мастерами-ремесленниками (ещё не индивидуальное, но уже профессиональное художество). Скульптуры изготовлялись, как правило, из прочных и дорогостоящих материалов (бронза, золото, слоновая кость) и были предназначены поддерживать престиж царской и религ. власти, устрашать подданных, демонстрировать мощь и богатство двора. В них наблюдается стремление к индивидуализации образов при сохранении помпезной декоративности. Высокое художеств. качество, совершенство технич. исполнения терракотовых и бронз. голов Ифе, создававшихся при дворах правителей городов-гос-в йоруба (открыты в нач. 20 в.), послужили основанием для приписывания их этрусским, греч., индийским, португ. и др. мастерам. Однако ярко выраженный антропологич. тип, стилистич. сходство с культурой Нок, скарификация, к-рые встречаются у ряда афр. народов, отверстия вокруг рта и лба для украшения натуральными волосами, характерные для афр. дерев. скульптуры и масок, свидетельствуют об автохтонных истоках этого иск-ва. Наряду с идеализиров. головами-портретами, связанными с персонализацией власти, создавались большие бронзовые статуи, роскошные ритуальные сосуды, служившие одновременно предметами культа и декоративными элементами дворцов.

Преимником художеств. традиции Ифе можно считать иск-во Бенина в Нигерии (кон. 13 — кон. 19 вв.). Предполагается, что первый мастер, обучивший бенинцев иск-ву бронз. литья и последующей обработки бронзы, был при-




1. Древний буйвол. Петроглиф, горы Коур, Северная Сахара, 8-е тыс. до н. э.
2. Священный баран. Петроглиф, Сахара, 4-е тыс. до н. э.
3. Мужские и женские фигуры. Живопись бушменов, Южная Африка.
4. «Белая дама». Наскальная роспись в пещере Маак, горы Брандберг, Сер. 2-го тыс. до н. э.
5. Стилизованные изображения быков. Наскальная роспись близ Кэсоо (пров. Эритрея), Эфиопия.
6. «Сражение банту с бушменами». Живопись, Драконовы горы, Южная Африка.
7. Наскальная роспись. Тассилин-Аджер.
8. Наскальная роспись. Драконовы горы.
ЮАР.
9. Культура Нок. Голова цилиндрической формы. Терракота. 5 в. до н. э. — 2 в. н. э.
10. Культура Сао. «Замаскированный танцорчик». Кон. 10 в.
11. Ифе. Терракотовая голова. 12—14 вв.
12. Ифе. Голова они (правителя) Ифе. Бронза. 12—14 вв.

6
7

8

9
10

11
12

13
14
15
16
17



слан к бенинскому двору правителем Ифе. Однако бенинская бронз. скульптура (головы умерших правителей и правительниц, декоративные рельефы, фигуры животных) изначально отличалась большей условностью и стереотипностью художеств. приёмов, стилизацией отд. деталей, жёсткостью моделировки. К сер. 18 в. скульптура полностью канонизировалась в соответствии с требованиями могущества двора. В заупокойном парадном портрете (ухузлао) преобладает декоративное начало, портретное сходство заменяется специфич. для каждого царя набором символов, изображений и тщательной проработкой головных уборов, ювелирных украшений, высоких воротников (стилизов. изображение царских регалий). Бронз. рельефы, резные слоновые бивни являются настоящими летописями деяний каждого правителя. Выразительны изображения царя и его сановников в церемониальных одеждах, сцены охоты, но изображение человека в этих рельефах является лишь одной из деталей, подчиненных общему символич. декоративному решению.





Если бронз. и терракотовая скульптура была сосредоточена преим. при дворах правителей, то традиц. дерев. пластика (в осн. связанная с религ. культами разл. народов) существовала почти повсеместно, даже в р-нах, испытавших влияние ислама (почти не встречается лишь у народов, ведущих кочевой образ жизни, — фульбе, туарегов и др. кочевников-скотоводов — жителей полупустыни и саванны).

Традиц. иск-во играло огромную роль в жизни афр. народов. Оно служило универсальным каналом связи между личностью и обществом, между родами внутри этнич. групп, между отд. этнич. группами. Наиб. существенная черта традиц. иск-ва — его слитность с мифологией, религией, обрядами, колдовством, нар. медициной. Зооморфные и зооантропоморфные маски изображают разл. духов и мифич. персонажей, антропоморфные дерев. статуи служат местом обитания душ умерших предков; фетиши, небольшие фигурки людей и животных используются как инструменты колдовства, рельефы на дверях жилищ и хоз. построек, на домашней утвари, так же как и различного рода украшения, амулеты, имеют магич. значение. Сохранившиеся в небольшом кол-ве древние памятники дерев. скульптуры свидетельствуют о постепенном изменении стиля традиционной скульптуры, на основе к-рой возникает придворное иск-во: дерев. рельефы с историч. сюжетами у сенуфо и бауле (см. *Сенуфо искусство*, *Бауле искусство*), статуи вождей бамилеке (см. *Бамилеке искусство*), образующие декоративные галереи, скульптуры йоруба, конго, мангбету (см. *Йоруба искусство*, *Конго искусство*), статуи правителей куба. По стилистич. признакам могут быть выделены 4 больших региона традиц. скульптуры: Зап. Судан, Гвинейское побережье, Конголезский бассейн, Вост. А. Внутри каждого из них выявляется неск. осн. художеств. школ, вокруг к-рых группируются менее значительные. В Зап. Судане ярче всего представлено художеств. творчество народов бамбара, бобо, догон, сенуфо (см. *Бамбара искусство*, *Бобо искусство*, *Догон искусство*). Художеств. культуры Гвинейского побережья условно делятся на 3 группы: «западная» (от




18


19
2021
22



23
24
25
26



27
28



29
30



31
32

Сенегала до зап. части Берега Слоновой Кости) включает иск-во народов бага, бидього, менде (см. *Бага искусство*, *Бидього искусство*, *Менде искусство*), киси, дан, гере и др.; «центральная» (от вост. части Берега Слоновой Кости до дельты Нигера) — иск-во народов бауле, гуру, ашанти (см. *Ашанти искусство*), йоруба, «восточная» (от дельты Нигера до Габона) — иск-во народов игбо, иджо, ибибио, экои, бамум (см. *Игбо искусство*, *Иджо искусство*, *Ибибио искусство*, *Экои искусство*, *Бамум искусство*), бамилеке и др. Осн. группы Конголезского бассейна (Заир, Габон, Конго, сев. р-ны Анголы) включают традиц. иск-во народов фанг, кота (см. *Фанг искусство*, *Кота искусство*), квеле, теке (см. *Теке искусство*), конго, куба, луба (см. *Луба искусство*), мангбету, азанде, яка, пөнде, бена-лулуа, чокве, сонге, рега (см. *Азанде искусство*, *Яка искусство*, *Пөнде искусство*, *Бена-лулуа искусство*, *Чокве искусство*, *Сонге искусство*, *Рега искусство*) и др. В вост. регионе (Сомали, Замбия, Зимбабве, Танзания, Мозамбик) традиц. иск-во представлено гл. обр. различными видами художеств. ремёсел — плетением, ткачеством, гончарством. Скульптура встречается у шиллук, ротсе, шона, зарамо, ньямвези. Особое место занимает творчество народа маконде (см. *Маконде искусство*).

Повсеместно существуют круглая скульптура (отдельные статуэтки и парные фигурки) и маски, к-рые можно разделить на 3 осн. типа (личина, шлем, наголовник) и 3 вида (зооморфные, зооантропоморфные, антропоморфные). Отличаясь исключит. разнообразием форм, произв. пластики имеют общие художеств. черты. Одна из гл. своеобразных особенностей дерев. афр. скульптуры — нарушение пропорциональных отношений отд. частей фигуры человека: соотношение размеров головы, туловища и ног не соответствует реальной человеческой фигуре. Большая голова, считающаяся вместилищем магич. сил, как правило, тщательно отработана, при условной трактовке туловища подчеркнуты признаки пола, а также татуировка, свидетельствующая о принадлежности к определ. роду, народу или рангу. Ноги чаще всего толстые, короткие и почти всегда согнутые в коленях, что придаёт видимость тяжести и крепости. Одежда и украшения изображаются редко. При внеш. статичности всем фигуркам присуща внутренняя динамика образа. Окраска статуэток сдержанная и монохромная (чёрная, коричневая, красноватая), обогащённая втиранием, задымлением, полировкой, использованием стекла, металла, раковин, растительных волокон, перьев и кусочков ткани и т. д. Исключительно разнообразны маски. У одного и того

13. Бенин. Голова принцессы. Бронза. 15—17 вв. Британский музей. Лондон.
14. Бенин. Женская голова. Бронза. 15—17 вв. 15. Бенин. Фигура воина. Рельеф. Бронза. 15—17 вв. 16. Бенин. «Португальский кулец». Рельеф. Бронза. 17. Бенин. Статуэтка священного петуха. Бронза. 15—17 вв. 18. Бенин. «Пангара». Рельеф. Бронза. 15—17 вв. 19. Стеатитовая фигурка. Киси. 20. Фигурный табурет «карматид». Дерево. Лубе. Заир. 21. Расписная маска. Дерево. Луба. Заир. 22. Погребальная статуэтка. Дерево, покрытое латунией. Кота. Габон. 23. Маска-наголовник. Стилизованное изображение антилопы. Дерево. Бамбара. Мали. 24. Маска. Дерево, растительное волокно. Луба. Заир. 25. Маска. Дерево. Сонге. Заир. 26. Маска. Дерево. Яка. Заир. 27. Маска-наголовник чи-вара. Бамбара. Мали. 28. Мужская фигурка. Дерево. Камерун. 29. Маска. Дерево. Экои. Камерун. 30. Маска. Раскрытое дерево. Мпонгве. Габон. 31. Маска-наголовник. Дерево, обтянутое кожей. Аньян. Камерун. 32. Маска тайного союза «ло». Сенуфо. БСК.


же народа наряду с достоверными, близкими к натуре изображениями встречаются предельно схематизированные, условные; существует и множество промежуточных форм. Нек-рые маски отличаются огромной жизненной убедительностью (маски чокве), другие — крайней лаконичностью форм (рега), третьи — выразит. геометризованными решениями, выявляющими анатомич. структуру лица (сонге). Примером формы, достигшей предела лаконичности и колеблющейся между художеств. образом и знаком, является «канага» у догон.



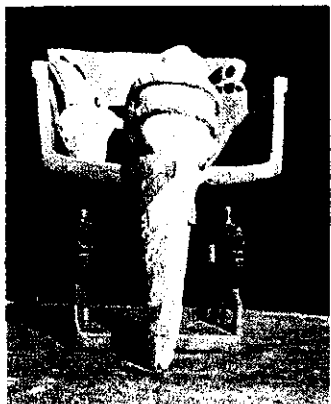
С торговцами, путешественниками, миссионерами в Тропич. А. проникали новые идеи и представления, новые художеств. формы, к-рые переосмысливались и приспособлялись к местным вкусам. Сев.-афр. купцы были не только носителями ближневост. культуры, но и посредниками между очагами средиземноморской цивилизации и наиболее развитыми в культурном отношении народами зап. Тропич. А. С 15 в. распространилось и влияние зап.-европ. иск-ва. Ввоз декоративных тканей, украшений, оружия отразился на развитии техники ремесла, на эволюции художеств. культуры. Мн. местные памятники представляют собой своеобразный сплав восточного, европ. и африканского иск-ва: нек-рые виды масок (напр., в Судане) восприняли вост. декор, появились статуэтки, изображающие купцов, врачей и миссионеров, в р-нах влияния католич. церкви распространились надгробия в виде натуралистич. раскрашенных статуй, дерев. и медные распятия с фигурой Христа, не отличающиеся от традиц. изображений предков, образ богородицы слился с традиц. образом материнства и плодородия. Экспансия колон. держав эпохи капитализма осложнила самостоят. развитие афр. народов и их культуры. *В. Б. Мирманов*

Новый этап в развитии афр. культуры и иск-ва начался с подъёмом нац.-освободит. движения народов. Формируется новая культура, возникают новые виды иск-ва. Многие народы А., вступившие на путь самостоят. развития, продолжают традиции древних афр. цивилизаций. Разложение традиц. синкретического комплекса, процессы десакрализации иск-ва сопровождаются дифференциацией разл. видов пластич. иск-ва, преодолением внутривидовой и жанровой аморфности. Однако говорить об угасании традиц. иск-ва можно только как об общей тенденции историч. развития. Отдельные его очаги существуют в ряде р-нов, где 70—80% населения живёт в деревнях и сохраняются традиц. верования и обряды. Современное традиц. иск-во является своеобразным пережитком фольклорной стадии развития и поэтому не вполне идентично классич. варианту, известному по памятникам 18—19 вв. Художеств. качество произв. заметно снизилось уже в кон. 19 — нач. 20 вв. Высокий уровень традиц. иск-ва классич. периода объясняется не только личной одарённостью мастера, но и самой традицией, её устоявшимися, отточенными многовековым развитием формами. Разложение традиц. культурного комплекса разрушило это устойчивое состояние. В иск-ве на первый план выдвинулась индивидуальность художника.

На этом переломном историч. этапе появляются многочисл. переходные и промежуточные формы иск-ва. Они располагаются в широком диапазоне между фольклорным и проф. иск-вом и могут рассматриваться как стихийно возникший механизм преемственности, к-рый создаёт необходимые предпосылки для преодоления глубокого разрыва между традиц. и современным иск-вом. Африк. иск-ву приходится проходить неск. историч. этапов, преодолевая стадильную отсталость как бы в сжатом, уплотнённом виде. Характерными примерами промежуточных форм являются росписи хижин стран Гвинейского побережья, раскрашенная скульптура из необожжённой глины («дома мбари» у игбо), дерев. скульптура маконде (Мозамбик и Танзания), представляющая собой редкий образец органичного перехода от традиц. форм к современным. Появляются также произв. сувенирного иск-ва, ориентирующегося на туристский рынок. Периодически создаваемое отд. ремесленниками, оно вскоре превращается в отрасль художеств. пром-сти, приобретает характер поточного произ-ва, стандартизируется и почти утрачивает художеств. значение.

На почве современной урбанистич. культуры возникают и др. переходные формы, напр. произв. своеобразного гор.





фольклора (всевозможные вывески, росписи грузовиков, самодеятельная реклама передвижных муз. и театр. групп, живопись на стенах баров, кафе и т. д.). Его отличает наивный реализм и непосредственность, иногда стремление к повествовательности и подчеркнутому иллюзионизму, к-рые, однако, уступают место шаблонности, как только африканцы начинают сознательно работать под традиц. формами, стараясь угодить вкусам европ. и амер. туристов.

От этого направления неотделимо иск-во самоучек, самодеятельных и полупрофессиональных художников. Нек-рые из них получили начальную подготовку в разл. любительских кружках при художеств. галереях и клубах («клубы Мбари» в ряде городов Нигерии), а также в школах, открытых европейцами («летние школы» в Ошогбо, Нигерия). Некоторые художники становятся профессионалами, однако и здесь, как и в случае с традиц. иск-вом, между теми и другими невозможно провести четкую грань.

Первые проф. афр. художники (А. *Онаболу*, О. *Ампофо*, Б. *Энвонву* и др.) учились в Зап. Европе. В странах А. система проф. художеств. образования начала складываться лишь в сер. 20 в. Ей предшествовали небольшие частные школы и студии, такие, как «Ангар» П. Р. Дефоссе (Заир), *Макерере колледж* М. Трууэлл (Уганда), школа *Пото-Пото* П. Лодса (Конго) и др., которые создавали прогрессивно настроенные европейцы. Нек-рые из них стали той базой, на к-рой в дальнейшем возникли отделения искува при афр. ун-тах и колледжах. Такие же отделения открывались и при вновь организов. высших учебных заведениях (напр., при ун-те в Зарии, Сев. Нигерия). Почти все они ориентируются на подготовку учителей рисования для нач. и ср. школ. Поэтому многие художники стремятся завершить профессион. образование в Европе и Америке.

Центр. проблемой развития современного афр. иск-ва является формирование нац. художеств. школ. Этот процесс, начавшийся в сер. 20 в., сталкивается со многими трудностями, прежде всего с незавершенностью национальных процессов. Поэтому на совр. этапе говорить о существовании сложившихся нац. школ было бы преждевременно. Этот процесс представляется лишь как ведущая тенденция.

Совр. афр. иск-во переживает длительную и трудную переходную стадию, отмеченную чертами эклектизма, хотя нек-рые художники получили широкое признание в др. странах (Кофи *Антубам*, А. *Тэкле*, Б. *Энвонву* и др.). Его будущее связано с развитием национальных школ иск-ва, способных отразить новую действительность Африки в полнокровных художеств. формах.

Н. Е. Григорович.

Художественные ремёсла. Художественная культура А. находит своё выражение в многообразных ремёслах, широко распространённых у всех народов. Среди них одно из первых мест занимает резьба по дереву, к-рую подчас невозможно дифференцировать с традиц. скульптурой. На косяках и балках дверей, опорных столбах внутри хижин в Камеруне, Нигерии и др. вырезаются орнаментальные изображения масок, человеческих голов, жанровых, религ. и воен. сцен, расположенные сплошными горизонтальными или вертикальными рядами. Хитросплетённые узорные композиции из фигурок людей, животных и птиц украшают мебель (Ангола, Заир, Нигерия), носы лодок (Камерун), всевозможную домашнюю утварь (сосуды, ступки, чаши, кубки, тарелки, части седел, древки копий), музыкальные инструменты, детские игрушки, подголовники, женские украшения. Шедеврами резьбы по дереву являются кубки в виде экспрессивных, тонко проработанных человеческих голов из Заира, детали ткацких станков из Берега Слоновой Кости, сосуды для хранения краски из Камеруна, чаши из Зимбабве. У некоторых народов (Нигерия, Гамбия)

33. Дж. Ибингира. «Скот Анколе». Уганда. Нач. 1950-х гг. Национальный музей, Кампала. 34. Муквеле. «Пейзаж». Мозамбик. 35. Изделия из бисера. Масаи. Танзания. 36. Ковёр-аппликация. Абомей. Бенин. 37. Ткань. Гана. 38. Э. Малонго. Мужская фигура. Конго. 39. Деревянная скульптура в стиле маконде. 1972. Кооператив резчиков по дереву, Дер-эс-Салам. Танзания. 40. Чисамо. «Голод». Дерево. 1975. Музей Малуту. Мозамбик. 41. Вашку Матсия. «Пытка». Агитационная скульптура. Чёрное дерево. Нач. 1970-х гг. Музей Малуту, Мозамбик. 42. Сосуд для хранения краски. Заир. 43. Маска для вызывания дождя (Йоруба, Нигерия) на кресле старейшины современной работы. Раскрашенное дерево. 44. Барабан. Дерево, оплетённое волокном. Камерун. 45. Гобелен. 46. Чехол для подушки из волокон пальмы-рафии. Мадагаскар.


распространена резьба по слоновой кости (солонки, кубки, ложки, браслеты), по скорлупе кокосового ореха. Повсеместно изготавливают сосуды из тыквы — *калебасы*. Украшающий их резной или выжженный геометрич. орнамент имеет аллегорическое или магическое значение. Среди лепных керамич. изделий наиболее интересны глиняные трубки в виде выразительных человеческих голов из Камеруна, сосуды затейливой формы, изготовленные без гончарного круга, из Нигерии и Ганы, сосуды, украшенные фигурками людей и животных, из Замбии и Бенина, сильно вытянутые в длину глазурованные сосуды из белой глины, а также горшки и плоские сковороды из красной глины из Сомали, тонкие бокалы из Уганды.

Во многих странах культивируется плетение из волокон пальмы рафии (циновки, сумки в Заире, ширмы, ковры, маты в Руанде), листьев пальмы (корзины в Заире), соломы (сумки, веера, циновки, корзины в Гвинее, Анголе, Танзании, Уганде и др. странах), реже — травы, прутьев. Плетёные изделия украшаются геометрич. узором, причём каждая страна и даже район имеют свою излюбленную цветовую палитру и символич. узоры, значение к-рых часто утрачено для самих исполнителей и повторяются ими как традиционный мотив. Иногда в геометрич. узор вплетаются схематизиров. изображения животных и птиц.

Не меньшее развитие получило и ткачество. Нар. мастера создают бесчисленные варианты узорчатой ткани, из к-рой делают покрывала или декоративные драпировки для внутр. убранства жилища, одежда, в т. ч. нац. одежда «бу-бу», сшитая из отдельных тонких лент синего цвета, украшенных вышивкой (страны Зап. Африки) «кенте» из нарядной ткани с вытканым орнаментом (Гана), расшитая цветами или фигурками животных, одежда в виде тоги (Камерун) и др. Изготавливаются также изделия из шкур животных (меховые плащи «кароссы» в Гане, круглые коврики в Лесото и Гвинее), из кожи, в т. ч. седла, сбруи, щиты, сумки, украш. раковинами каури (Сомали), аппликацией (Нигерия), рельефом (Кения), выпуклым узором из кожи другого цвета (Сомали). Из золота, серебра, бронзы, меди изготавливают разл. ювелирные изделия, среди к-рых наиболее интересны украшения из серебра в сочетании с сердоликом, скорлупой страусовых яиц (Чад), из золота со слоновой костью (Гамбия), филигранные золотые украшения (Сенегал).

Лит.: Искусство стран и народов мира, т. 1—6, М., 1962—81; Всеобщая история архитектуры, т. 8, 10—11, М., 1969—73.


Искусство народов Африки, М., 1975; Каптерева Т. П., К вопросу об искусстве развивающихся стран (современный Магриб), в сб.: Советское искусствознание 77, в. 2, М., 1978; еб же. Искусство стран Магриба. Древний мир, М., 1980; Сидорова Н. А., Чубова А. П., Искусство Римской Африки, М., 1979; Марков В. (В. И. Матвей), Искусство негров, П., 1919; Ольдерогге Д. А., Искусство Западной Африки в музеях СССР, Л.—М., 1958; Алимхан А., Доисторическая Африка, пер. с франц., М., 1960; Искусство Тропической Африки в собраниях СССР [Альбом], Авт.-сост. Г. Чернова, М., 1967; Искусство Африки, под ред. Н. Е. Григоревича, М., 1967; Мириманов В. Б., Африка. Искусство, М., 1967; ер же. Основные тенденции развития изобразительного искусства эпохи классического искусства, в сб.: Советское искусствознание 79, в. 1, М., 1980; Вороница В. Л., Современная архитектура стран Тропической Африки, М., 1973; Громыко А. А., Маски и скульптура Тропической Африки, М., 1984; Schweinfurth G., Artes africanas, Lpz.—L., 1975; Einstein C., Negerplastik, 2 Aufl., Munch., 1920; Flaman G.-B.-M., Les écarres écrites (Hadjrat—Mektoubat), P., 1921; Griaule M., Arts de l'Afrique noire, P., [1947]; Winger P., The sculpture of Negro Africa, N. Y., 1951; Lavachery H., Statuaire de l'Afrique noire, Brux., 1954; Paulme D., Les sculptures de l'Afrique noire, P., 1956; Segy L., African sculpture, N. Y., 1958; Maquet J., Les civilisations noires, [Verriers, 1966]; Fagg W., Merveilles de l'art nigérien, P., 1963; ер же. Sculptures africaines, v. 1—2, P., [1966]; Korabiewicz W., L'art de l'Afrique noire dans les collections polonaises, Varsovie, 1966; L'art Nègre, P., 1966; Leud J., Les arts de l'Afrique noire, P., 1979; Delange J., Arts et peuples de l'Afrique noire, P., 1967; Gabus J., Art Nègre. Recherche de ses fonctions et dimensions, [Neuchâtel, 1967]; Leiris M., Delange J., Afrique noire. La création plastique, P., 1967; Meauze P., L'art nègre, sculpture, P., 1967; Beier U., Contemporary art in Africa, L., 1968; Bodrogi T., Art in Africa, N. Y., [1968]; Wassing R. S., L'art de l'Afrique noire, P., 1969; Leuzinger E., Die Kunst von Schwarz-Afrika, Z., 1970; Mount M. W., African art. The years since 1920, Newton Abbot, 1973; Mveng E., L'art de l'Afrique noire. Yaounde, 1974; Frobenius L., Und Afrika sprach, Bd 1—3, B., 1912—13; ер же. Das unbekannte Afrika, Münch., 1923; Urbanisme aux colonies et dans les pays tropicaux, pt 1, [P.], 1932; Foyle A. M., Architecture in West Africa, "Africa South", 1959, v. 3, № 3; Guitind E. A., How other peoples dwell and build. 4 — Indigenous houses of Africa, "Architectural Design", 1953, v. 23, № 5; Gluck J. K., Afrikanische Architektur. Tribus., Bd 6, 1956, [Stuttg., 1957]; Engeström T., Notes sur les modes de construction du Soudan, Stockh., 1957; ер же. Origin of pre-Islamic architecture in West Africa, "Einmos", 1969, v. 24, p. 64—69; Kutermaan U., Neues Bauen in Afrika, Tübingen, 1963; ер же. Der Schlüssel zur Architektur von Heute, W., 1963; Maun Y., Tableau Géographique de l'Ouest Africain au moyen âge..., Dakar, 1961; Lawrens A. W., Trade Castles and forts of West Africa, Stanford, 1964; Galake P. S., The early Islamic architecture of East African coast, Nairobi—L., 1966; Andersson K. B., African traditional architecture, Nairobi, [a. o.], 1977; Picard G. Ch., Civilisation de l'Afrique romaine, P., 1959; Hill D., Gotvin L., Islamic architecture in North Africa, L., 1976.



47
48



49



50
51



52
53

МУЗЫКА

Музыка — необходимый, повседневный компонент жизни каждого африканца, она неотделима от быта. Музыка неизменно присутствует во всех формах обществ. жизни: звучит по поводу офиц. и церемониальных событий (на праздниках, в богослужебных ритуалах), во время разл. работ, а также отдыха. В А. в сущности нет деления на артиста и зрителя, слушателя (в европ. понимании этих слов), каждый из участников какого-либо праздника, ритуала вовлекается в общее муз. действо.

В афр. музыке различают два крупных пласта — музыка Сев. А., представленная прежде всего берберо-араб. муз. культурой, и музыка народов, живущих южнее Сахары. В свою очередь в муз. культуре народов Тропич. А. выделяется ряд самостоят. ветвей, в т. ч. бушмено-готтентотская, эфиопо-сомалийская, вост.-африканская, центр.-африканская, нилотская, кушитская и др. Афр. музыка не была зафиксирована графически, вплоть до недавнего времени. Она оставалась бесписьменной, что затрудняет её изучение. Своими корнями афр. музыка уходит в глубокую древность. Свидетельство тому — наскальные рисунки с изображением танцующих фигур, муз. инструментов (напр., обнаруженное в гробнице в Саккаре наскальное изображение слепого артиста, относящееся приблизительно к 18 в. до н. э.). Сохранились словесные тексты др.-егип. песнопений (см. *Египет Древний*, раздел Музыка).

Уже древние времена характеризовались взаимовлиянием муз. культур афр. народов, с одной стороны, и греков, римлян, арабов, персов и мн. др. — с другой. Сильное влияние на развитие афр. музыки оказала араб. культура (начиная с 7 в.). Зачастую носителями араб. культуры являлись не сами арабы, а арабизированные афр. народы. В Сев. А. произошло смешение араб. музыки с берберской, к-рая была неразрывна с поэзией, танцами, а под воздействием арабской возникли «чистые» жанры, не связанные со смежными искусствами, большое значение приобрела инструм. музыка (см. разделы Музыка в ст. *Алжир, Марокко, Тунис*). Аналогичным изменениям подверглась музыка нек-рых народов Тропич. А. На смену характерному синтезу иск-в (пение, пляска, пластика, игра на муз. инструментах, декламация, мимич. игра) пришли пение с инструм. сопровождением, пляска под аккомпанемент инструментов, чистая инструм. музыка. Притом пение открытым естеств. звуком уступило место носальной вокализации, полиритмия барабанных ансамблей — более простой ритмич. организации.

С проникновением в А. арабов и исламизацией афр. народов особое развитие получили разл. виды религ. музыки, прежде всего речитация (скандированный речитатив) корана и адана (призыв к молитве), стали популярными нек-рые араб. муз. инструменты, широко распространилась араб. классич. музыка, такие её жанры, как нуба (вокально-инструм.), *касыда*, *мувашиха* (вокальный), таксим (инструментальный) и др. В ряде стран Тропич. А. музыка представляет собой своеобразный сплав, в к-ром афр. элементы преобладают над арабскими. В свою очередь афр. муз. культура оказала влияние на арабскую. Так, у араб. народов появились муз. инструменты Тропич. А., в т. ч. гонг.


Меньшим, но довольно значительным было влияние индонез. муз. культуры (предки индонезийцев поселились в глубокой древности на Мадагаскаре), о чём свидетельствуют памятники материальной культуры, в т. ч. муз. инструменты, напр. ксилофон (так, лады индонез. и афр. ксилофонов или полностью совпадают или лишь незначит. отличаются друг от друга). Индонезийцы принесли с собой своеобразный инструмент, совмещающий возможности духового и струнно-



54



55






56

57



47. Корзина-сосуд для воды. Плетение из цветной соломы. Эфиопия. 48. Плетеная чаша с цветным геометрическим орнаментом. Уганда. 49. Водонепроницаемые плетённые сосуды. Уганда. 50. Резная деревянная шкатулка. Заир. 51. Ритуальный деревянный сосуд со скульптурной крышкой. Мали. 52. Национальный головной убор суахили-горожан. Вышивка мержевой. Момбаса. Кения. 53. Плетённая корзина с деревянными подставками в виде человеческих фигур. Камерун. 54. Деревянные сосуды. Эфиопия. 55. Миска из тыквы с растительным орнаментом. Камерун. 56. Калебас с растительным орнаментом. Эфиопия. 57. Калебас для хранения молока с выжженными изображениями животных. Народ чага. Танзания. 58. Рог из слоново кости. Заир. (14—19, 21, 23—31, 37, 38, 42, 44, 46—51, 53—56, 58 — Музеи антропологии и этнографии им. Петра Великого. Ленинград.)

58

1
2
3
4
5

щипкового — валиха, нек-рые разновидности цитр, ряд духовых и шумовых инструментов. В африканской музыкальной культуре присутствуют и элементы индийской музыки.

В развитии муз. культуры существенными оказались тенденции, связанные с историей европ. народов. Работороговая нанесла урон также культуре, в т. ч. музыкальной. Колониализм подавлял её развитие, поскольку она была одной из форм проявления афр. самосознания. Нередко проводниками колониальной политики выступали миссионеры, к-рые запрещали исполнение афр. песен, танцев, как противоречащих христ. религии, сжигали барабаны и др. инструменты. Насажение христианства и вытеснение местных религий в колониальный период привело к постепенному отмиранию культовой музыки, являвшейся одним из ведущих жанров народов Тропич. А. Позже, приспособившись к местным условиям, миссионеры были вынуждены пойти на компромисс: разрешили исполнять церк. гимны на афр. мелодии, изменять ритмы, тексты религ. песнопений, использовать во время богослужения афр. нар. инструменты, вплоть до барабанов.

Одним из первых видов европ. муз. иск-ва, с к-рым познакомились африканцы, была церк. музыка. Впоследствии начали звучать марши, модные песенки. Воздействие европ. музыки на африканскую (у одних народов большее, у др. — меньшее) приводило к изменению мелодики, гармонии, ритма. Этот процесс, характерный в основном для прибрежных городов, в сел. местности, т. е. в большей части А., был незначительным. В свою очередь афр. музыка оказала влияние на муз. культуру Европы (через американскую, в истории к-рой велика роль музыки афр. рабов), Лат. Америки, где сложилась т. н. афро-амер. музыка. Ныне наблюдается обратный процесс: амер. и лат.-амер. музыка находит отражение в совр. афр. муз. культуре.

Богат афр. инструментарий, гл. разновидности к-рого сформировались ещё в первобытном обществе. Основу его составляют ударные инструменты и прежде всего перепончатые, а среди них — многочисл. барабаны. Им принадлежит важная роль в муз. и социальной жизни большинства афр. народов. Коллективный труд всегда сопровождается игрой на барабанах. Они — неперемные участники инструм. ансамблей, аккомпанирующих танцам, песням, обрядовым и ритуальным действиям. У ряда народов барабаны служат средством передачи сообщений, что обусловлено тональным характером мн. афр. языков (используются высота и ритм отд. слов и фраз; существуют стереотипные фразы, означющие определ. события — смерть, рождение, свадьбу и даже тот или иной миф). Различаются следующие виды барабанов: без резонаторов, котлообразные, цилиндрические — с одной и двумя мембранами. Барабан без




резонатора — наиб. древний, имеет примитивное устройство (высушенная шкура животного прикрепляется к столбикам, вбитым в землю; играющий придерживает левой рукой шкуру, а правой бьёт по ней палкой). Простейший вид котлообразного барабана с мембраной (бамбуковый или дерев. кувшин, наполненный небольшим кол-вом воды, верх к-рого затянут бараньей шкурой) встречается у бушменов и готтентотов. У народов банту Юж. и Центр. А. популярны котлообразный нгома и его разновидности, у нек-рых народов Юж. А. — барабаны-фартуки. Самый большой барабан ому-бала и самый длинный (цилиндрический, с колокольчиками) энгалаби известны в Уганде (см. также разделы Музыка в ст. Ангола, Бурунди, Кения, Нигерия и др.). У народов Зап. А. распространены семейства барабанов ачимеву, твене, в составе к-рых барабан-«хозяин» и неск. др. инструментов разнообразной формы, каждый из них выдерживает свой ритм.



В группу ударных входят также самозвучающие инструменты (идиофоны): пластинчатые (источник звука — дерев. или металлич. пластинка), в числе к-рых язычково-щипковая санса (по-разному называется у разл. народов — *мбира*, *калимба*, *ликемба* и др.), а также широко популярные ксилофон (балафон), *маримба* (искусной игрой славятся ксилофонисты народа шопи в Мозамбике), и целиком состоящие из звучащего материала — погремушки, трещотки, скрепки, колокольчики и др.

Духовые представлены инструментами с пальцевыми отверстиями и без них (последние — более древнего происхождения). Среди древнейших инструментов — рога (изготавливаются из полых рогов животных, из древесины, камыша, кости, металла). Особенно популярна в А. флейта, к-рая встречается у всех народов, различается по размерам, материалу (из бамбука, тростника и др.), форме, ладу, а также наименованиями — *касба*, *моротвана*, *нара* и др. В Вост. А. известны многочисл. разновидности флейты эндере, в Зап. А. встречается флейта азиатского происхождения в виде парных камышовых трубок. Африканские ансамбли включают от 4—5 до 100—200 флейтистов. Почти каждый ансамбль включает трубы, изготовленные из различных материалов (тыква, рога животных, дерево, слоновьи бивни и др.).

Древние струнные муз. инструменты были близки луку: к изогнутой деревянной палке прикреплялись одна или неск. струн, один конец палки закапывался в землю; со временем инструмент стал снабжаться примитивным резонатором



1. Фигурка барабаничника. Дерево. Конго.
2. Барабан. Дерево, кожа. Верхняя
Нила. 3. Барабан. Камерун. 4. Барабан.
Дерево, кожа. Западная Африка. 5. Барабан.
Дерево, кожа. Камерун. 6. Барабан.
Глина, кожа. Восточная Африка. 7.
Погремущка из тыквы. Каури, плоды,
нити. Бамбара. 8. Струнный музыкальный
инструмент. Дерево, кожа. Уганда. 9.
Струнный музыкальный инструмент. Тык-
ва, кожа. Бамбара. Мали. (4—9 — Музей
антропологии и этнографии им. Петра
Великого Ленинград.)

(панцирь черепахи, тыква, кокосовый орех). Муз. лук широко распространён по всему континенту. Среди его разновидностей мбет (резонатором является тыква, струны изготовляются из узких полос коры). Не менее популярна арфа, дека которой покрывается змеиной кожей или львиной шкурой. Количество струн варьируется у разл. народов (от 5 до 8 струн). Среди др. струнных щипковых — уд, многострунная кора, лира (преим. 8-струнная; на 5 струнах исполняется мелодия, на 3 других — аккомпанемент), лютия (имеет 6—8 двойных струн из крупного волоса или кишок ягнёнка, звук извлекается с помощью плектра), гитара (чаще 2-струнная), гунбри (с 3 струнами из кручёного волоса или кишок). При игре на арфе импровизация не допускается: установлена определ. постоянная последовательность аккордов, сопровождающих осн. мелодию муз. произведения. На лиру не распространяются подобные ограничения.

Струнные смычковые представлены афр. скрипкой (имеет 1 или 2 струны из волос лошади или пальмового листа, резонатор из тыквы, обтянутой кожей), *ребабом*, его разновидностью пара и др. инструментами (в осн. азиатского происхождения). Кроме того, в А. встречаются инструменты, занимающие промежуточное положение между группами или совмещающие признаки разных групп, в их числе — струнно-духовой инструмент *гора*.

Муз. культура народов А. отличается разнообразием жанров. Танцы и песни развлекают, характера постоянно изменяются: одни жанры исчезают, другие возникают. Среди наиб. развивающихся жанров — трудовые, героич., колыбельные, лирич. песни.

Одним из своеобразных и самых выразительных художеств. средств афр. нар. и традиц. музыки является ритм, к-рому принадлежит доминирующая роль в муз. ткани. У афр. народов особенно развито чувство ритма. Слова в афр. песнях свободны в метрич. отношении, они не совпадают с ударными долями, как это принято у европейцев. В ритмич. рисунках преобладают короткие длительности — четверти, восьмые (наиб. употребительные единицы), шестнадцатые. Используются 2-, 3-дольные и гл. обр. смешанные размеры. Имеются неакцентированный, смещённый (сильная доля периодически сдвигается), асимметричный ритмы. Основу афр. ритмики составляют полиметрия и полиритмия, к-рые особенно ярко проявляются в ансамблевом исполнении. Ритмич. свободу афр. музыки можно наблюдать на примере барабанных ансамблей, где возникает характерный для неё т. н. перекрёстный ритм, т. е. такое сочетание неск. ритмов (у каждого инструмента свой ритмич. рисунок) с неоднородным кол-вом врем. долей в такте, когда гл. акценты совпадают во всех голосах. При исполнении песни накладываются друг на друга неск. ритмов (вокальной мелодии, хлопанья в ладоши, барабанов и др. муз. инстру-

ментов), имеющих свой рисунок и не совпадающие друг с другом акценты. Благодаря несовпадению акцентов всех этих ритмич. рисунков создаётся эффект синкопирования, но синкопы как таковые не применяются.

В мелодике афр. песен превалирует нисходящее движение. Контуры мелодич. рисунка довольно тесно связаны с разговорной речью. Многие афр. языки тональны (имеют 3, 5 и даже 7 тонов). Каждый отд. слог обладает своим муз. тоном. Звуковысотному интонированию текста точно соответствует мелодич. рисунок песни. Слова, переложённые на музыку, сохраняют свой смысл только при точном соответствии мелодич. движения слогам. Так, если интонирование текста состоит из Н—В—Н—В—Н (где Н — низкий, а В — высокий тоны), то мелодич. линия песни придерживается того же рисунка и последовательности интервалов.

Афр. гармония, в отличие от европейской, определяется прежде всего мелодич. движением, а не аккордовыми тяготениями. В песнях чаще встречается 2-голосие, движение голосов параллельными квартами, квинтами, октавами, реже терциями. Каждый народ использует определ. интервалы: напр., октавы (применяются чаще у арабизированных народов) характерны для мандинка, сусу, манго, темне, кисси, моси, йоруба, хауса, тив, туарегов, амба, ганда; кварты (наряду с октавами) — для эве, урхобо, ньоро, хауса, нанди; квинты — для нгомбе, конго, луба, лулуа, каонде, лала, соли, азанде, тесо; терции — для мва, бауле, га, тви, бира, бемба, тонга и др.

В афр. музыке встречаются различные типы ладов. Мн. лады состоят из неск. устоев и образующихся вокруг них «проходящих» звуков, скользящих на $\frac{1}{4}$ и меньшую долю тона (в европ. понимании). Зачастую афр. звукоряды неравномерны по темперации (интервалы, образующие данный лад, акустически неодинаковы). Африканцы свободно обращаются с ладами. Исполнитель может менять устойчивые опорные звуки, варьировать интервалы внутри лада. В А. распространены 5-ступенные, известны 6- и 7-ступенные звукоряды. У каждой этнич. группы — свой предел. лад. Разнообразие ладов основывается также и на многообразии муз. инструментов, каждый из к-рых обладает своим ладом: лад флейт, лад мбири и др. Причём у разных народов каждый из ладов инструмента имеет свой вариант.



Лад флейт у тсвана

Лад флейт у венда

В афр. пении присутствуют элементы полифонии, преим. имитационной. Наиболее развитые полифонич. эпизоды

10
11
12

возникают при респонсорной переключке солиста и хора или двух хоров («зов» и «ответ»), в моменты наложения друг на друга антифонных фраз.

Разнообразие отличает исполнительские манеры африканцев. Для пения характерны неопределённая диапазонность, короткое глассандо, специфич. тембр голоса, высокий фальцет, выкрики, тенденции к детонированию, импровизационность.

Простейшая форма песни — 2-частная фраза (ab), каждая часть к-рой исполняется поочередно солистом и хором.

Three musical staves illustrating the structure of a 2-part phrase (ab). Each staff shows a solo part (a) and a chorus part (b). The lyrics are "A - ta - dve, En - ney - ea - te de".

Солист (а) может варьировать текст песни, её мелодию, в то время как часть, исполняемая хором (b), остаётся неизменной. Обе части могут повторяться неск. раз в разных тональностях (вариант ab a' b'), или партия солиста неизменна, а хора — полностью видоизменяется (вариант abac). При такой технике развития основной формы (ab) создаются песни из 6, 8 и более частей (путём повторов, изменения последовательности или введения новых элементов). У каждого народа существуют определ. эстетич. нормы в отношении вокальной техники. Музыкант должен подобрать слова так, чтобы мелодия оставалась более или менее постоянной. В ансамбле (вокальном и инструментальном) исполнении у ряда народов применяется своеобразный принцип гокета, при к-ром каждый участник исполняет один определ. звук, в каком бы месте муз. ткани он ни встречался.

Развитие совр. афр. муз. культуры неотделимо от социально-экономич. и политич. процессов, происходящих в А. после 2-й мировой войны и особенно после завоевания гос-вами независимости. Изменениям в области муз. культуры способствуют рост гос-дов, пром-сти, усиление миграции нас. из деревень в города, более тесные контакты с Европой, Америкой (мн. афр. студенты получают муз. образование в др. странах, в т. ч. в СССР), науч.-технич. революция и развитие средств коммуникаций (кино, радио, телевидение).

В ряде стран складываются проф. композиторские школы. Существуют своего рода очаги новой муз. культуры, откуда она распространяется по всему континенту: это долина Нила — в Сев. А., крупнейшие города Ганы и Нигерии — в Зап. А., города басс. Конго — в Центр. А., Йоханнесбург — в Юж. А. Под непосредств. влиянием европ. и амер. культур широкое распространение получила поп-музыка, возникли разл. стили, в к-рых трансформируются традиц. жанры. В Сев. А. — это т. н. аль-джад (см. Алжир, раздел Музыка), появившийся в нач. 20 в. Среди мастеров этого стиля в Алжире — композитор и исполнитель Хадж Мухамед аль-Анка. В странах Зап. А. сложился стиль хайлайф. Здесь созданы многочисл. оркестры хайлайф, в т. ч. под руководством С. Аквея, Г. Уоррена, А. Менсы и др. (в Гане). Эти оркестры гастролировали во мн. афр. странах, нек-рые из них успешно участвовали в междунар. муз. конкурсах. В Нигерии (преим. у йоруба) сформировался стиль джу-джу. В Центр. А. известен т. н. гитаристский стиль (его называют также конголезским), к-рый особенно ярко проявился в муз. культуре Анголы, а также Конго. В Юж. А. пользуется успехом стиль кведа.

Новые веяния коснулись всех форм муз. жизни и творчества. Своеобразное толкование получают нек-рые традиц. жанры. Напр., ритуальные песни неожиданно приобретают политич. окраску: религ. песня «Боже, благослови Африку», написанная в 1899 Э. Сентонга, учителем одной из миссионерских школ в Кейптауне, превращена в политич. песню, исполняется на митингах протеста, демонстрациях.

Совр. муз. культуру отличает стремление проф. композиторов к освоению жанров, ранее неизвестных африканцам. Появились произв. крупной формы — оперы, оратории, симфонич., театр. музыка. Развитию муз. культуры своих стран, а также всего Афр. континента способствуют мн. композиторы, музыканты-исполнители, муз.-обществ. деятели.

Среди композиторов Ганы — Э. Аму, внёсший большой вклад и в изучение муз. фольклора; старейший композитор Ф. Гбеко, автор Нац. гимна страны; Дж. Боатенг. Музыковедение возглавляет крупнейший ганский учёный, а также композитор К. Нкетия. Известны имена многих егип. композиторов, в числе к-рых М. Абд аль-Ваххаб, продолжающий традиции основоположника новой егип. музыки С. Дервиша; М. Р. Гарана, А. Б. Хайрат. Автор мн. произв. камерунский композитор Ф. Бебей концертирует также как гитарист и занимается музыковедением. Его соотечественник С. Энзобелинга — один из крупнейших афр. музыковедов. Популярны в Марокко композиторы А. ас-Синд, М. Шекруни. В Нигерии работает большая группа проф. композиторов, в их числе — А. Юба, автор ряда муз. произв. для оркестра афр. инструментов и статей о муз. культуре Нигерии; Ф. Сованде, написавший многие симфонич. произв., в частности

13
14
15

симфонию «Свобода» (посвящена провозглашению независимости страны), автор ряда музыкаведч. работ, гл. обр. о традиц. музыке; С. Акпобот, А. Банколе, У. Эчезона и др. Среди суданских композиторов — И. аль-Кашиф, Мухаммед аль-Амин, Х. Фарах; танзанийских — С. Мбунги, Э. Макала, Дж. Мбилини. Существен вклад в муз. культуру Эфиопии композиторов К. И. Негуссе, А. М. Бегго-Сеу, А. Ибрахима, Д. Йоханнуса.

Большое место в творчестве афр. композиторов занимает театр. музыка. Одной из первых попыток освоения этого жанра была муз. драма «Кикункор» сверра-леонского композитора А. Дафара (1934), показанная во мн. странах А., Европы, в США. В 40-х гг. 20 в. в Нигерии стали популярны муз. спектакли фольклорного типа (использовались нарпесни, танцы, инструменты), выросшие в нар. муз. драмы, оперы. Ряд нар. драм создал Юба («Лесные духи», «Абику» и др.), а также Т. Ойелана («Адуфе», «Колдовство в крови»). В 50-х гг. в Гане широкое распространение получили муз.-драматич. спектакли, насыщенные песнями, танцами, среди к-рых выделялась муз. комедия «Обадзэнг» С. Аквея (показана во мн. странах, в т. ч. в 1961 в СССР). К числу лучших принадлежат такие проиоз. композиторов ЮАР, как опера «Кинг Конг» Матчикизи (показана в Лондоне, Нью-Йорке), муз. спектакли «Ночь сменяется рассветом» Лешоая, «Юноша с разбитым сердцем» Г. Скосана, связанные с идеями борьбы с дискриминацией и сегрегацией.

В развитой муз. культуре значит. роль принадлежит музыковедам, деятельность к-рых развернулась с 50-х гг. 20 в. Помимо К. Нкетти и ряда композиторов, занимающихся в то же время вопросами фольклористики, муз. науки, большой вклад вносят музыковеды Д. Амес (Нигерия), Дж. Кьягамбидва (Уганда) и мн. др.

В независимых странах А. создаются культурные центры, к-рые организуют собрание муз. фольклора, осуществляют постановку муз. спектаклей, создают разл. ансамбли. Музыка отводится большая роль в художеств. воспитании и образовании. Она включена как обязат. предмет в уч. программы школ и высших уч. заведений. В кон. 50-х гг. в странах Сев. А., в 60-х гг. в Гане, Нигерии, Уганде, Эфиопии и др. странах были открыты консерватории, ин-ты и академии музыки (см. разделы Музыка в статьях о странах). В странах А. проводятся междунар. конгрессы, конференции, симпозиумы с целью дальнейшего изучения проблем афр. муз. культуры. Организуются разл. фестивали, конкурсы, демонстрирующие достижения афр. музыкантов.

Лит.: Быстров Б., О музыке абиссинцев, в кн.: Долганев Е. Е., Страна эфиопов (Абиссиния), СПб., 1896; Переверзев Л., Антология: африканской народной музыки, «Сов. музыка», 1959, № 11; Левченко И., Вот она, Африка!, «Муз. жизнь», 1961, № 4; Ханка Л., «Говорящие» барабаны, «Сов. музыка», 1964, № 4; Голден Л. О., Африканская музыка. Тенденции исторического развития, М., 1967 (Автореферат); е ё же, Новое и традиционное в африканской музыке, «Азия и Африка сегодня», 1981, № 8; Музыка народов Азии и Африки, под ред. В. С. Вино-

градова, в. 1—3, М., 1968—80; Очерки музыкальной культуры народов Тропической Африки, М., 1973; Baïfour H., The natural history of the musical bow, Orléans, 1899; Hornbostel E. M. von, African negro music, «Africa», 1926, № 1; Alakija O. A., Is the African musical?, в кн.: Negro. anthology, N. Y., 1934; Merriam A. P., An annotated bibliography of African and African-derived music since 1936, «Africa», 1951, № 21; е го же, The Music of Africa, «Africa report», 1962, v. 7; Tracey H., Chopi musicians, L.—N. Y., 1948; е го же, Ngoma, L.—N. Y., 1948; Gbeho Ph., African music deserves generous recognition, «West african review», 1951, v. 22; е го же, Gross rhythm in African music, там же, 1952, v. 23; Gадзек P. B. S., Making music in Eweland, там же, 1952, v. 23; Kirby P. R., The musical instruments of the native races of South Africa, Johannesburg, 1953; Brandel R., The music of Central Africa, The Hague, 1961; Nketia J. H. K., African music in Ghana, Accra, 1962; е го же, Drumming in Akan communities of Ghana, Edinburgh, 1963; е го же, The music of Africa, L., 1975; Thie me D., African music, Wash., 1964; Jones A. M., Africa and Indonesia, Leiden, 1964; Эчезона W. W. C., Ibo music, «Nigeria magazine», 1965, № 64, March; Cherno II J. M., African rhythm and African sensibility, Chi., 1979.

ТАНЕЦ

Проф. танц. иск-во народов А. возникло сравнительно недавно и до 20 в. было ограничено областью фольклора. Первые сведения об афр. танце дают наскальные рисунки в горных массивах Сахары (8—6-е тыс. до н. э.). О роли танца в жизни африканцев свидетельствует наскальная живопись бушменов (Юж. А.). Изображение фантастич. существ и пляшущих людей в звериных шкурах, с рогами и в масках слона или антилопы указывает на связь танца с мифологич. представлениями африканцев. Найденные в р-не оз. Чад терракотовые статуэтки, названные «замаскированными танцовщицами», причудливо сочетают черты человеческих фигур с головами животных, что указывает на наличие масок как непременного атрибута танца. Афр. танец складывался на протяжении мн. веков — это синтетич. жанр, яркий слав звуков, красок и движений, полный смысла для африканца, умеющего его «прочитать». Его осн. ритмич. рисунок связан с ритмикой ударных инструментов. Танец сопровождается хоровым пением, часто и аккомпанементом на духовых инструментах — охотничьих рогах, тростниковых флейтах, окаринах, трубах из слоновых бивней и древесных стволов. Красочность и выразительность танца подчёркивается использованием масок — ритуальных, культовых, игровых и др. (иногда весом до 6—8 кг), татуировок, а также костюмов, ходуль, колокольчиков, разл. украшений, оружия.

У народов Тропич. А. танец был связан прежде всего с охотой и земледелием. Охотники подражали повадкам и крикам животных и птиц; одетые в шкуры животных исполнители тотемич. пляски обещали удачу в охоте. Перед охотой на крупных зверей африканцы устраивали большие танц. представления. В костюмах из шкур леопарда, обезьяны, антилопы, др. животных, с украшениями из страусовых

10. Музыканты с национальными инструментами. Гвинея-Бисау. 11. Участник ансамбля Чада. 12. Мужской коллектив «Мэскаль», Эфиопия. 13. Гриот из Бенина. 14. Бродячий музыкант. Уганда. 15. Крестьяне сога за изготовлением барабана.



перьев на голове, танцоры изображали животных, преследуемых охотниками. Эти пляски отличались исключит. богатством, разнообразием и остротой ритмич. рисунка, напр. дошедший до наших дней танец ндламу (ЮАР), исполняемый участниками (до 300 чел.) в костюмах из звериных шкур, меховых браслетах и головных уборах из перьев птиц. Композиция танца строится линейно. Палочки, украшенные белым мехом обезьян, заменяют копья. Обязательно участие запевающего песню и задающего ритм танцу, постепенно ускоряющемуся и всё более усложняющемуся. Следы старой охотничьей пляски носит танец народа педи, один из немногих сохранившихся в южной А. танцев со щитами. Интересен зулусский танец охотников (Юж. А.).

Земледельцы, стараясь вызвать нужный для посевов дождь, воссоздавали музыкально-пластич. картины плывущих облаков, раскатов грома, льющихся потоков воды. У мн. народов были распространены танцы птиц, предохраняющих посевы от вредителей, танцы «благодарения природы». Танцы, исполняемые в земледельческой церемонии, имеют более плавный характер игровых и плясовых движений (напр., танец ташада в Зап. А., исполняемый мужчинами в ярко расписанных головных уборах, имитирующих птиц, держащих в клюве змею, хороводный танец игома народа нгони в Юж. А.). Танец, символизирующий значение для человека

домашних животных, проходит под взмахи хлыстов из хвостов буйвола и сопровождается песнями о земле и урожае.

Важное место в фольклоре афр. народов занимают ритуальные танцы, связанные с культом предков. Их большое эмоционально-художеств. воздействие направлено на создание чувства общности с родоначальниками племён. Танец-обряд поклонения предкам требует от исполнителей большого мастерства и длительной подготовки (напр., торжественный танец чиконе во время совершения вождём обряда жертвоприношения предкам). Особое место занимают танцы-обряды инициации, бытующие во мн. р-нах совр. А. (Гана, Нигерия, Кения, Танзания, Конго и др.). Танцы, символизирующие переход в другую возрастную группу и требующие 3—4 месяцев подготовки (напр., танец питона народа венда). В процессе историч. развития и взаимодействия культур народов А. производился отбор выразит. средств танца, создавались законченные хореографич. структуры, соединённые с муз. и театр. формами, обогащённые разными аксессуарами декоративно-прикладного искусства. Со временем сложились строго канонизированные танц. традиции и чёткие программы плясовых выступлений. Импровизация танцев не допускалась. Основа афр. танца: ритм, синкретизм, а также жанровая цельность пляски и пантомимы. Наряду с развитием нар. танца, в рамках танцевально-музы-





кального фольклора происходило становление танца «цехового», «профессионального», использующего определённые средства худож. выражения и требующего длительной специальной подготовки (значит. роль в этом процессе принадлежала тайным ритуально-магическим об-вам).

Большая часть народов Центр., Зап. и Юж. А. до 20 в. не имела письменности (её заменяли устная лит-ра, муз. и танц. иск-во). Историч. предания, легенды и мифы сохранились и передавались из поколения в поколение музыкантами-сказителями. Выступления нар. музыкантов и танцоров широко распространены во мн. странах А. Аккомпанируя себе на каком-нибудь муз. инструменте, они поют и танцуют, рассказывают о великих событиях прошлого, передают новости сегодняшнего дня. Эти традиции сохраняются и в 20 в. Вожди имели в своей свите певцов и танцоров, в обязанности к-рых входило петь и танцевать восхвалять самих вождей и их гостей, вдохновлять членов племени на борьбу с врагами, оплакивать героев, высмеивать недостойных. В связи с одержанной победой устраивались целые представления. С распадом родовой организации и постепенным исчезновением древних традиций танец терял ритуальный и культовый характер. В нек-рых странах А. начали появляться проф. танцовщики, выступающие перед публикой на сельских праздниках. Параллельно с ритуальными представлениями стали устраиваться и комич. маскарады чисто развлекательного характера.

Длительное господство колонизаторов в А. нарушило естественный процесс культурного развития афр. народов. Колонизаторы уничтожали культуру и художеств. ценности местного населения. Вековое наследие афр. народов объявлялось неполноценным. Танцы искоренялись как «варварские» и «идолопоклоннические». Однако африканцы сохранили свои богатейшие танц. традиции.

С успехами нац.-освободит. движения народов А. и возникновением независимых афр. гос-в остро встал вопрос развития афр. культуры. Во мн. афр. гос-вах создаются культурные центры, к-рые наряду с изучением танцевально-музыкального фольклора организуют ансамбли песни и танца, проводят фестивали и смотры, имеющие большое значение для сохранения и распространения культурного наследия. Первый проф. ансамбль афр. танца был организован в 1948—49 в Париже гвинейцем Кейта Фодоба. С 1950 под назв. Африканские балеты этот коллектив гастролировал по странам Европы. Среди ведущих деятелей афр. танца Альберти Опоку (руководитель Танц. ансамбля Ганы, осн. в 1961), Абу Мама Диуф и Мамиду Мбей (руководители Нац. ансамбля Сенегала, осн. в 1961), Эдуард Гей (руководитель Нац. ансамбля Бенина, осн. в 1963), Ахмаду Сиссоко (руководитель ансамбля «Джוליба», Гвинея, осн. в 1964), М. Эзерон (руководитель Нац. ансамбля Замбии, осн. в 1971) и др.; танцовщики и танцовщицы Фанта Туре (Сенегал), Апсита Фрадет, Сокона Дионг (Гвинея), Козо Нкетия (Гана), Нгамбида Саломе (Камерун) и др. Прогрессивные деятели культуры пытаются развить и обновить нар. иск-во. Развитие фольклорных традиций связывается ими с освоением лучших достижений мирового иск-ва. Афр. танцы — обязательная составная часть всех театр. представлений (см. раздел Театр). Традиц. афр. культура и, в частности, танец оказали значит. влияние на совр. европ. и амер. хореографию.

Лит.: Авдеев А. Д., Происхождение театра, М.—Л., 1959; Мириманов В. Б., Африка, М., 1967; Tracey H., African dances of Witwatersrand gold mines. Johannesburg, 1952; Les hommes de la danse, Lausanne, 1955; Segy L., African sculpture speaks, 4 ed., N. Y., 1975; Darbois D., African dance, Prague, 1962; Binet J., Sociétés de danse chez les Fang du Gabon, P., 1972. М. Скотт.

ТЕАТР

Северная Африка. История развития театра Сев. А. восходит к древнейшим обрядам, в к-рые входили элементы антич. театра, магич. обрядов и культовых процессий, заимствованные у древних греков и финикийцев, колонизовавших Сев. А., а позднее у римлян. Элементы таких обрядов сохранились в танцах, распространённых у мн. племён (та-

1. Танец, Бенин. 2. Национальный танец с горшочками, Бамангваго, Ботсвана. 3. Танец народа басари, Того. 4. Национальный ансамбль Чада. 5. Королева масок, БСК. 6. Участница городского карнавала... 7. Танец малико, Маконде. 8. Национальный театральный коллектив Мали. 9. Выступление театрального ансамбля Народных вооружённых сил Анголы.

нец верблюда, игра с мечом, танец охоты на газелей и др.). Муз. и зрелищные элементы присутствуют во мн. религ. обрядах. Расцвет иск-ва бродячих повествователей относится к 12—13 вв. («устные романы» о султанах аз-Захире Бейбарсе, о женщине-витязе Дельхеме и её сыне Абд аль-Ваххаме). Обычно рассказ сопровождался муз. аккомпанементом. Популярная на Востоке фигура рассказчика перекочевала как персонаж в совр. араб. театр, где он выполняет функцию комментатора происходящего на сцене.

Широкое распространение в араб. странах в период средневековья получил теневой театр, для к-рого характерна сатирич. направленность. Он был одним из средств формирования обществ. мнения. Теневой театр известен в Египте с 9 в. Из Турции пришёл теневой театр Карагёз (в Сев. А. его называют Гарагуз).

С 19 в. во мн. странах Сев. А. были известны бродячие комедианты-скоморохи — мухаббизин. Актёры давали представления на базарных площадях. Это были фарсы с буффонадой, потасовками, музыкой, песнями и танцами.

Знакомство зрителей Сев. А. с европ. театр. традициями началось с гастролей франц. и итал. трупп в 30-е гг. 19 в. В Алжире и Тунисе поселились французы, испанцы, итальянцы, швейцарцы и др. Европ. культура проникала гл. обр. через Египет, к-рый к этому времени занимал ведущее положение среди араб. стран. Первое в Сев. А. театр. здание построено в Алжире в 1853, в Египте — в 1858 (в Александрии). Первый араб. драматич. театр создан в Каире Якубом Санну в 1870. Возникли театр. труппы, возглавлявшиеся в основном бежавшими от репрессий тур. властей сирийско-ливанскими просветителями (Адиб Исхак, Селим Наккаш, аль-Кардахи, Жорж Абель и др.). В условиях гнёта нац. театр адаптировал зап.-европ. и антич. пьесы, делал первые попытки антиколон. и антифеод. критики. В этот период определились два направления араб. драматич. театра; первое возглавил Ибрахим Фарах, к-рый ставил классич. пьесы, не имевшие особого успеха у зрителей; второе формировали аль-Каббани и Салам Хигази, спектакли к-рых основывались на нац. музыке, песнях, танцах, на традициях нар. театра и пользовались успехом. Второе направление стало определяющим в Алжире и Марокко, где театр даже в момент своей профессионализации не обращался к заимствованиям из франц. театра, а черпал формы и идеи из нац. фольклора.

Для стран Сев. А. театр становится важной сферой кристаллизации нац. самосознания, а также средством распространения идей араб. Возрождения. Большое значение для укрепления межараб. связей имели многочисл. гастрольные поездки егип. трупп по странам Сев. А. (труппы аль-Каббани, Салама Хигази, Нагиба ар-Рейхани, Жоржа Абель и др.).

Театр европ. типа появился во 2-й пол. 19 в. Развитие его шло неравномерно. В Тунисе драматич. театр создан в 1908, в Марокко первые любительские труппы появились после 1-й мировой войны, в Алжире первая нац. пьеса датируется 1926. Если Египет к 50-м гг. 20 в. уже имел богатые театр. традиции, то в Ливии и Судане театр ещё только зарождался. Совр. театральное иск-во основано на традициях нар. зрелищ, классич. араб. поэзии и европ. театра.

Наиб. известные драматурги — египтяне Тауфик аль-Хаким, Юсуф Идрис, алжирец Ясин Катеб, марокканец Тайеб Саддики. Мн. драматурги Сев. А. пишут на европ. языках. В Сев. А. регулярно проводятся нац. и межараб. конкурсы и фестивали театр. иск-ва. Межараб. фестиваль устраивается раз в два года в тунисском городе Монастир. Театр. коллективы Сев. А. были участниками 1-го Всемирного фестиваля черно-афр. искусства в Дакаре в 1966 и Всеафр. фестиваля культуры в Алжире в 1969.

Кадры актёров и режиссёров готовят нац. театральные уч-ща. Мн. театр. работники учатся в Европе, в т. ч. в СССР.

М. Н. Прякин.

Тропическая и Южная Африка. Совр. театральное иск-во Тропич. и Юж. А. развивается на основе взаимодействия и синтеза традиц. культурного наследия народов региона и традиции европ. театра. Элементы театрального иск-ва издревле встречались в трудовой деятельности, в ритуалах, обрядах, празднествах, спортивных состязаниях и даже в вооружённых столкновениях; их эволюция в ходе обще-



10



11



12



13



14



15

ственного развития привела к возникновению своеобразного афр. театра. Ко времени колониального раздела афр. континента народы Тропич. и Юж. А. различались по уровню социально-экономич. развития, что наряду с принадлежностью отдельных этносов к различным культурным ареалам и обусловило многообразие видов и стадийных форм театрального иск-ва. Одной из самых ранних форм преобразования человека в иное существо была охотничья маскировка. Изображение людьми животных встречалось и в разл. магич. и культовых действиях — охотничьих и тотемич. ритуалах. Широкое распространение имело изображение умерших родственников во время погребальных и поминальных обрядов и церемоний, при этом часто использовались наголовники и маски, характерные предметы туалета умершего и др. (напр., у йоруба, джукун, эве, моси, чокве и др.). Повсеместно в А. южнее Сахары устраивалось драматизированное представление, изображавшее божества местного пантеона и духов предков. Маскированные участники церемоний приходили за умершими во время погребальных обрядов, участвовали в инициациях, присутствовали на календарных праздниках и т. д. Во время этих представлений в ролях предков и местных божеств выступали посвященные лица — члены тайных ритуально-магич. обществ, использовавшие разнообразный реквизит, маски и костюмы. Часто, напр. во время инициаций, разворачивался своеобразный спектакль, знакомящий молодежь с нар. мифами и сказаниями. Так, ярко выраженный драматич. характер носили инициации у этнич. групп, проживающих в пограничных районах Гвинеи, Либерии и БСК. Ранние формы театрального иск-ва были тесно связаны с системой космологич. представлений и религиозных верований и часто носили сакрализованный характер. В разл. районах Тропич. и Юж. А. на определенном сроке (7 лет у ибибио, год у зконде) формировались своеобразные труппы, к-рым, как правило, приписывалось божественное происхождение. Их участники готовили ритуальное действо, постигали систему верований и представлений о мире своей этнич. группы. Тайные ритуально-магич. общества широко использовали в обрядах элементы театрального искусства (напр., в обществе Эгунгун у йоруба). Одним из выразит. средств на этом этапе развития афр. театра были монологи и драматизированные диалоги, патетические возгласы, музыка, хоровое и сольное пение, ритуальные движения и жесты, танцы, обыгрывание аксессуаров. Постепенно сформировались более развитые формы нар. театра: их появление связано с возникновением государственности и формированием цивилизаций. Так, в годы расцвета гос-ва йоруба (18 в.) деятельность членов общества Эгунгун вышла за пределы религиозных церемоний. Они образовывали светские театральные труппы, к-рые давали представления при дворе правителя и для народа. Представления включали танцевальные интермедии, драматич. сцены мифологич., нравоучит. и сатирич. содержания. Другая ветвь нар. театра связана с эволюцией иск-ва сказителей — гриотов у народов Зап. Судана, мвет у фанг, этийери у йоруба, марока у хауса, азмари у амхара, камерунских сказочников гбайя и др. Изменяя интонация голоса, пользуясь выразит. мимикой и пантомимой, включая в ткань рассказа песню и танец, они превращали повествование в театр одного актёра. Постепенно такие исполнители стали объединяться в небольшие труппы, разыгрывавшие сценки бытового и нравоучит. содержания, представлявшие любимых фольклорных персонажей и др. Этот вид театра получил широкое распространение у народов Зап. Африки. Ещё в нач. 20 в. в Сенегале, Того и др. странах существовали бродячие труппы гриотов (руководимые Мейсой Мбайе Галилой, Агезаном и др.). У бамбара был известен театр котеба, представление к-рого состояло из 5—6 небольших сценок комедийного или сатирич. содержания. Этому театру были родственны комедии бобо в Буркина-Фасо и др. Широкое распространение в доколониальной А. получил театр кукол (у йоруба, ибибио, хауса, тив, бамбара, волоф, ротсе и др. народов Тропич. и Юж. Африки). Куклы (фигурки, вырезан-

10. Сцена из спектакля «Того-Гинчи». БСК. 11. Сцена из спектакля «Каждый человек». Нигерия. 12. Сцена из спектакля «Макбет». Сенегал. 13. Сцена из спектакля «Песня Кота». Гана. 14. Сцена из спектакля «Ренга Мой». Уганда. 15. Сцена из спектакля «Чудовище источника». Гвиния.

ные из дерева, тростевые марионетки, перчаточные куклы) в разл. районах изготовлялись из разных материалов; кукловоды использовали разнообразную технику. Ко времени колонизации традиц. афр. театр выработал собственные художеств. приёмы и специфич. набор выразит. средств. Разнообразные виды и формы нар. театра были тесно связаны с музыкой, танцами, песнями, пантомимой, иск-вом рассказчика. В отличие от европ. театра в афр. театре исполнитель живо отражал своё отношение к разыгрываемому зрелищу, ведущий подчёркивал свою роль истолкователя-комментатора, действующие лица общались со зрителем. Важную роль в представлении играли имеющие символич. значение маска, костюм, цвет, жест. Ещё одной характерной чертой традиц. театра было исполнение мужчинами женских ролей — обычай, вероятно, ведущий свое происхождение от древних сакральных действ. В нар. театре отсутствовали рампа, кулисы, задник с декорациями; зрители чаще всего располагались вокруг сценич. площадки, здесь же происходили переодевания актёров.

Вторжение европейцев в А. подорвало развитие афр. культуры. Деятельность миссионеров и колонизаторов была направлена против самобытного «языческого» иск-ва. Миссионеры, организовавшие в дни церковных праздников небольшие представления (инсценировали эпизоды из священной истории, ставили сценки на сюжеты, заимствованные из ср.-век. мираклей и моралите), содействовали распространению театра европ. типа. Создавались кружки при школах. По случаю окончания уч. года силами учащихся ставились спектакли, дополнявшие курс европ. лит-ры постановками пьес англ. и франц. классиков. Кружки существовали также и при разл. молодёжных просветительских и культурных организациях, находившихся под контролем колонизаторов. В качестве средства воздействия на деятельность любительских коллективов использовались и смотры-конкурсы, проводившиеся колониальными властями.

Возникновение и становление нового афр. театра тесно связано с подъёмом освободительной борьбы. Миссионерские, школьные и др. любительские коллективы стали обращаться к актуальным проблемам, вводили оригинальный афр. репертуар, по мере того как во главе этих коллективов становились сами африканцы. Одна из первых попыток создать самобытный театр была предпринята в 1-м десятилетии 20 в. в Зап. Нигерии (Лагос и его окрестности) в среде передовой интеллигенции йоруба, группировавшейся вокруг христианских миссий. Спектакли прославляли героич. прошлое народа. В постановки включалось много музыки и пения, что дало основание назвать этот самобытный театр «оперой йоруба». Позднее (в 40-е гг.) в Зап. Нигерии стали возникать передвижные муз.-драматич. труппы (Хуберт Огунде, Кола Огунмола), много сделавшие для развития этого вида театра. В 30-е гг. в Гане зародился ещё один вид совр. афр. музыкально-драматического театра — «концерт-парти», на формирование к-рого большое влияние оказали европ. и амер. варьете. Центром создания афр. драм. театра была в 30-е гг. школа У. Понти в Дакаре (Сенегал), учащиеся к-рой создавали спектакли, посвящённые мифологии, истории, жизни африканцев («Последняя встреча Беханзина и Байоля», «Сокаме», «Претенденты — соперники» и др.). Выпускники школы (А. Аданде — Бенин, Ф. Ж. Амон д'Аби, Гадо Коффи — БСК и др.), возвращавшиеся на родину, сочиняли собственные пьесы, ставили спектакли и организовывали театральные труппы.

Подъём нац.-освободит. движения после 2-й мировой войны способствовал развитию театрального иск-ва не только в самих афр. странах, но и среди учащихся-африканцев в Зап. Европе. В Париже в 1948 начали работать два студенческих ансамбля, руководители к-рых М. Сонар Сенгор из Сенегала и Фодеба Кейта из Гвинеи ставили перед собой задачу пропагандировать афр. культуру. В 60-е гг. во мн. странах Тропич. А. были созданы подобные ансамбли нар. песен и танцев, включавшие в свои выступления муз.-драматич. сценки собственного сочинения (т. н. афр. балеты). Мн. из этих коллективов гастролировали в СССР.

Завоевание политич. независимости явилось важным этапом в развитии афр. культуры. Значительно возрос интерес

к традиц. культурному наследию, к нар. творчеству, большое внимание стало уделяться развитию демократич. и самобытного театрального иск-ва. Важную роль играют унты, к-рые не только готовят будущих актёров, режиссёров, драматургов (в 1962 Ибаданский унт в Нигерии первым ввёл курс театрального иск-ва), но и стали важными центрами изучения и пропаганды театра: при них созданы и активно действуют экспериментальные студии, передвижные театральные коллективы и др. Активной деятельностью в области театра выделяются также унты Ифе, Ахмаду Белло (Нигерия), Дар-эс-Салама (Танзания), Бамако (Мали), Магерере (Уганда), университетский колледж Фура-Бей (Сьерра-Леоне), унт в Замбии и др. Из этой среды вышли видные деятели афр. театра Воле Шойинка, О. Ротими, Д. Нвоко, Э. Сазерленд, Джо де Графт, Дж. Кларк, Р. Серумага и др. В странах, избравших некапиталистич. путь развития, иск-во было объявлено достоянием народа. Художеств. коллективы находятся в ведении гос-ва и вносят вклад в повышение политич. сознательности масс. В др. странах театральными коллективами ведают общественные организации, просветит. общества, клубы и школы. Во мн. гос-вах Тропич. и Юж. А. любительские труппы существуют длительное время, добиваются высокого художеств. уровня постановок, регулярно обслуживают население, фактически заменяя проф. театр. В ряде стран правительств, сознавая значение театра в общем комплексе культурного развития, оказывают содействие в создании проф. трупп. Один из первых таких коллективов был создан в 1965 в Сенегале (Театр Даниэля Сорано), в последующие годы проф. труппы, существующие при поддержке гос-ва, были созданы в БСК, Кении, Заире, Габоне, Мали, Того и др. странах. За годы независимости во мн. странах Тропич. А. были организованы нац. институты, драматич. школы, готовящие кадры для проф. и любительских театральных коллективов. Почти во всех странах гос. или общественными организациями проводятся фестивали театрального иск-ва. Актёры, режиссёры, драматурги независимых стран Тропич. и Юж. А. стремятся внести свой вклад в борьбу за духовную деколонизацию, в дело культурного возрождения. Всё чаще они обращаются к актуальным проблемам современности, стараются глубже проникнуть в суть процессов, происходящих на континенте; разоблачают бурж. нравы, коррупцию, осуждают пороки капиталистич. общества, активно борются с остатками колониализма и расовым угнетением («Риса» Воле Шойинки, 1981; «Полночный отель» Феми Ософисана, 1981; «Катаката для неудачника» Олушегу Ойекунле, 1982; цикл спектаклей о трагедии Соуэто — в ЮАР; постановки замбийского театра «Тиквиза», 1977—79, и др.). Решая важные просветительские и воспитательные задачи, театральные коллективы широко обращаются к героич. прошлому афр. народов, к недавней истории антиколониальной борьбы («Прекрасный урок терпения» Массы Макана Диабата, 1971, Мали; «Овонамвен Ногбаиса» Олавале Ротими, 1971, Нигерия; «Амазулу» Абду Анту Ка, 1972, Сенегал; «Героическая смерть ламидо из Баньо» Ж. П. Диконг-Пипы, 1973, Камерун; «Мой сын — за мою свободу» Кеннета Ватене, 1973, Кения; «Амина — королева Зарии» Умара Ахмеда, 1981, Нигерия). Мн. постановки затрагивают проблемы взаимодействия афр. и европ. культур, взаимоотношений между поколениями («Лев и жемчужина» Воле Шойинки, «Го подин Того-Гнини» Б. Дадье, «Сыньюя и дочери» де Графта и др.). По-прежнему популярны на афр. сцене прозаич. мировые классики, особенно Шекспира и Мольера. Успехом пользуются «Ревизор» Н. В. Гоголя, «Предложение» и «Медведь» А. П. Чехова, пьесы Б. Брехта («Кавказский меловой круг», «Добрый человек из Сезуана»).

Становление самобытного театра тесным образом связано с использованием местных языков, с поисками выразит. средств, доступных широкой народной аудитории. За годы независимости написано немало пьес на суахили, йоруба, хауса, акан, волоф, нгала, бамбара, ганда, амхарском и др. языках. Деятели афр. сцены Сазерленд, А. Сиссе Диа, Нвоко, Ротими, Воле Шойинка, Серумага, Диконг-Пипа, С. Коли, Н. Миканза и др. неоднократно делали попытки найти формы постановок, наиболее отвечающие специфике афр. аудитории: соединяли драматич. диалоги с прямым



обращением к зрителю, широко использовали музыку, пение, танцы, добивались активного участия зрителей в сценич. действии, отказывались от европ. театральных форм и стремились создать сценич. пространство, более подходящее для форм афр. театра. Примером удачных поисков в области театральной архитектуры может служить проект Нвоко для театра в Бенине (Нигерия), здание Ганской драматич. студии в Аккре и др.

Лит.: Львов Н. И., Современный театр Тропической Африки, М., 1977; Пути развития театрального искусства Африки, М., 1981; Путинцева Т. А., Здесь начинается Африка, М., 1973; её же, Тысяча и один год арабского театра, М., 1977; Landau J. M., Studies in the arab theatre and cinema, Phil., 1958; Théron B., Le théâtre negro-africain et ses Anonctions sociales, P., 1958; Kennedy S., In search of African theatre, N. Y., 1973; Eherston M., The development of African drama, L., 1982 (библ. указ.); Африка, культурное наследие и современность, М., 1985.

КИНО

Кинематограф стран Тропич. А. стал складываться в основном в нач. 1960-х гг. Но первый документальный фильм в Тропич. А. был создан ещё в 1947 на Мадагаскаре. Его автор Рабероно запечатлел мемориальную церемонию, посвящённую 100-летию со дня смерти нац. героя Разаламы. В 1953 гвинейский реж. М. Туре снял короткометражную ленту на фольклорной основе «Мурамани».

Студенты, обучавшиеся в Парижском киноинституте, — П. Вьейра, Ж. М. Кан, М. Сарр и Р. Керистан организовали Африканскую киногруппу и сняли документальный ф. «Африка на Сене» (1955), рассказавший о жизни афр. студентов в Европе. Об афр. студентах, обучающихся в Париже, повествует фильм камерунца Ж. П. Нгассы «Приключение во Франции» (1960). Гвинейцы — стажёры Центр. студии документальных фильмов в Москве создали документальный ф. «Этой зимой в Москве» (1960) о жизни афр. студентов уч-та Дружбы народов им. П. Лумумбы.

Кино независимых стран А. начиналось с хроникальных фильмов. В Гане в первые дни независимости был создан Информац. центр, начавший снимать документальные фильмы о первых шагах суверенного гос-ва, о праздновании провозглашения республики, о культурном строительстве и др. В Мали возникли гос. кино клубы под руководством Департамента кинематографии Гос. секретариата по информации и туризму. В документальных фильмах Буркина-Фасо режиссёры выступали против кастовых предрассудков, ханжеской морали, межплемен. розни и вражды.

Первые фильмы Мозамбика фиксировали этапы нац.-освободит. движения, развернувшегося под руководством

1. «Амок». Реж. С. Бен Барка, 1982, Марокко. 2. «Джамия». Реж. Ю. Шахин, 1959, Египет. 3. «Земля». Реж. Ю. Шахин, 1969, Египет. 4. «Водонос». Реж. С. Абу Сейф, 1977, Египет.



ФРЕЛИМО. Документальные фильмы Анголы и Эфиопии, созданные в 70 — нач. 80-х гг., рассказывают о прогрессивных преобразованиях в этих странах, о борьбе против внутр. и внеш. реакции. Так, документальный фильм эфиопского реж. М. Папатакиса «Борьба продолжается» (1975) посвящён проблемам, к-рые пришлось решать после революции 1974 народу Эфиопии, вставшему на некапиталистич. путь развития.

Документальные фильмы играют значит. роль в повышении политич. сознания нар. масс. Большую роль в совр. А. играют короткометражные документально-хроникальные фильмы, особенно культурно-просветительные. Кино для африканцев — не только зрелище и развлечение, источник информации, средство пропаганды и агитации, но и возможность привить населению навыки культуры, санитарии и гигиены.

Первые художеств. фильмы были посвящены проблеме эмиграции. В полнометражном художеств. ф. «Чернокожая из ...» (1966) сенегальского реж. Сембена Усмана рассказывалось о девушке Диоане, работавшей служанкой во франц. семье. Тоскуя по родине, живя в полном одиночестве, Диоана кончает самоубийством. Фильм Д. Экаре (БСК) «Концерт для изгнанника» (1968) посвящён жизни афр. эмигрантов во Франции, к-рые выполняют чёрную работу за парижан,

5
6

7

8
9

10
11
12

живут в нищете. М. Хондо (Мавритания) в своих ф. «Солнце О» (1970) и «Вест-Индия» (1979) показывает, что иммиграция африканцев в Европу в поисках работы представляет собой модернизированное рабство.

Афр. кино всё чаще обращается к борьбе народов А. против колониализма. Первый мозамбикский художеств. ф. «Музда: Память о резне» (1980, реж. Р. Герра) повествует о событиях нац.-освободит. движения страны. Эфиопский ф. «Путь к победе» (1981, реж. Т. Джарра, Г. Тарекеген) рассказывает о сопротивлении итал. агрессорам, пытавшимся захватить страну. Ангольско-мозамбикский ф. «Да здравствует Зимбабве» (1982) отразил последний этап борьбы Зимбабве за независимость. Цветной полнометражный художеств. ф. «Амок» (1982, реж. С. Бен Барка), в создании к-рого участвовало неск. стран (Марокко, Сенегал, Гвинея, Мали), рассказывает о положении чёрного населения в Юж. А. — оплоте расизма на континенте.

5. «Феллахи». Реж. О. Хлифи. 1970. Тунис. 6. «Послы». Реж. Н. Хтари. 1976. Тунис. 7. «Ветер с Востока». Реж. М. А. Хамина. 1966. Алжир. 8. «Дорога». Реж. М. С. Риад. 1968. Алжир. 9. «Хроника огненных лет». Реж. М. А. Хамина. 1975. Алжир. 10. «Нжангаан». Реж. М. Траоре. 1974. Сенегал. 11. «Бронзовый браслет». Реж. Тидан Ав. 1974. Сенегал. 12. «Эмитай». Реж. Сембен Усман. 1971. Сенегал. 13. «Хала». Реж. Сембен Усман. 1975. Сенегал. 14. «Солнце О». Реж. М. Хондо. 1970. Мавритания. 15. «Пять дней одной жизни». Реж. С. Сиссе. 1972. Мали.

13



14



Определилось и др. направление в афр. кино — социально-критическое. В фильмах этого направления рассматриваются социальные проблемы — борьба с отсталостью, нищетой, болезнями, с межплеменной враждой, а также эмансипация женщин, положение трудящихся. В них обличаются те, кто, оказавшись у кормила власти, усвоили привычки европ. колонизаторов. Один из зачинателей афр. кино Сембен Усман показывает, как в А. нац. буржуазия препятствует развитию по пути прогресса. В ф. «Почтовый перевод» (1968), «Эмитай» (1971), «Хала» (1975) и др. Сембен Усман призывает к борьбе за социальную справедливость. Малийский реж. И. Траоре в ф. «Мы все виноваты» (1982) анализирует социальные мотивы, заставившие дочь чернорабочего убить своего незаконнорожденного ребёнка. В ф. «Петанки» (БСК, 1983) реж. И. Козолоа показал, как в условиях засухи, когда люди умирают от голода, богатеют те, кто наживается на несчастье и горе народа. Нигерский реж. Д. Майга в ф. «Чёрные облака» (1979) критикует подкуп, взяточничество, коррупцию. Однако несмотря на мрачную тональность этих фильмов, им присущ определённый оптимизм. Так, малийский реж. С. Сиссе, получивший кинематографич. образование в СССР, в ф. «Пять дней одной жизни» (1971), «Девушка» (1975), «Труд» (1979), «Ветер» (1982) рассказывает о нищете народа, социальном неравенстве, но и вселяет надежду на лучшее будущее.

Мн. фильмы посвящены положению женщин, особенно в тех странах А., где население исповедует ислам. Таков, напр., фильм сенегальского реж. Б. Д. Бея «Мужчина и женщина» (1980), рассказавший об обычаях, предрассудках среды, окружающей афр. женщину, о её положении в полигамной семье. Фильм доказывает, что полигамная семья служит средством эксплуатации женщин, лишает её элементарных прав, личной свободы. Появилось новое поколение женщин, к-рое не хочет мириться с обычаями, сохранившимися от далёких времён, и требует изменения своей жизни.

Часто поднимаются в афр. фильмах проблемы религии. Так, в ф. «Седдо» (1977, седдо — племена, насильственно обращённые в ислам) Сембен Усман рассказывает о насаждении ислама, иногда сопровождавшегося разрушением местной культуры, обычаев народа, потерей их самобытности.

Об острой борьбе за создание единой этнополитической общности в стране рассказывает реж. Б. Йонли (Буркина-Фасо) в ф. «На пути к примирению» (1976). Кастовые предрассудки мешают воссоединиться влюблённым в фильмах Колы «Кровь парии» (Буркина-Фасо, 1973), мальгаша Ж. Лемби «Азаказака» (1973) и др.



16. «Кабаскабо». Реж. У. Гандз. 1969, Нигер. 17. «Вазу-многоженец». Реж. У. Гандз. 1969, Нигер. 18. «Гума». Реж. М. Палатакис. 1974, Эфиопия. 19. «Чужой ребёнок». Реж. Ж. П. Диконг-Гипа. 1975, Камерун.

Большое внимание уделяется в фильмах традиц. песням и танцам, обычаям, ритуалам и обрядам, мифам и легендам. По мотивам нар. сказки снят цветной художеств. фильм-балет «Найту» гвинейского реж. М. К. Дьяките, в к-ром участвует ансамбль танца, известный своим искусством по гостролям во мн. странах, в т. ч. и в СССР. Первый цветной мозамбикский ф. «Пой, брат мой, и помоги мне петь» (1982, реж. Ж. Кордозу) рассказывает об особенностях музыки и разл. народов страны. Стремясь к возрождению и сохранению афр. культуры, режиссёры создают и фильмы о спорте. Ф. «Борцы» (1982) реж. Ж. М. Чиссуку (Конго) повествует о жителях конголезской деревни, к-рые, готовясь к фестивалю афр. культуры, решают подготовить спортсменов для участия в соревнованиях по борьбе. Понадобилась помощь старейшин племён, чтобы вспомнить традиции этой борьбы.

Условия развития киноиск-ва в каждой стране различны. В Бенине, Эфиопии, Анголе, Конго, Мозамбике, Мадагаскаре, где кинопроизводство перешло под контроль гос-ва, киноискусство играет большую роль в строительстве новой жизни. В этих странах гос-во монополизировало кинозалы, произ-во фильмов, их импорт и прокат. Там, где кинопрокат всё ещё находится в руках частных нац. предпринимателей и иностр. компаний, на экранах царит засилье амер. и европ. боевиков, вестернов. Преследуя коммерч. цели, они не выпускают на экраны кинематографистов, стремящихся к реалистич. отображению жизни народа, страны, всего континента.

Афр. кинематограф развивается в очень трудных условиях. В большинстве стран он не обладает достаточной технич. оснащённостью. Отсутствуют проф. кадры. Однако принимаются меры к тому, чтобы кинематография стран Тропич. А. освободилась от зависимости европ. монополий. Во время 1-го Всемирного фестиваля негро-афр. искусства в Дакаре (1966) была создана Всеафр. федерация кинематографистов. В 1969 в Алжире кинематографисты впервые устроили показ афр. фильмов. В 1971 в Тунисе открылось постоянное бюро Всеафр. федерации кинематографистов, официально признанной пр-вами независимых стран А. Осн. цель федерации — создание гос. кинопроизводства и кинопроката, участие афр. фильмов в междунар. кинофестивалях. Под её влиянием, борясь против ожесточённого сопротивления монополий, контролирующих кинорынок, многие афр. страны приступили к созданию гос. кинопроизводства; большую помощь в этом им оказывает Межафр. консорциум по прокату и произ-ву фильмов СИПРОФИЛЬМ и СИДК.

По рекомендации федерации в 1969 в Уагадугу состоялся первый в истории континента фестиваль афр. фильмов. Он содействовал установлению контактов между кинодеятелями и публикой, привлёк внимание широкой общественности к наиб. острым проблемам кинематографии континента. Каждые два года этот кинофестиваль знакомит с фильмами, б. ч. к-рых хорошо известна в Европе, но мало показывается в А. Лучшие фильмы афр. кинематографистов на этом кинофестивале отмечают премией им. Умару Ганда (Нигер), одного из основоположников афр. кинематографа. Афр. кинематографисты предоставляют Буркина-Фасо все права на свои фильмы, что даёт возможность противостоять бойкоту со стороны иностр. фирм. Афр. кинематографисты участвуют и в международных кинофестивалях стран А. и араб. Востока, проходящих регулярно в Картаджанне (Тунис).

Укрепляется сотрудничество между кинематографистами разл. стран А. Так, в столице Нигера Ниамее в 1982 состоялся первый общеафр. коллоквиум, на к-ром режиссёры, критики, продюсеры обсуждали проблемы афр. киноискусства. Участники коллоквиума призвали пр-ва независимых стран принять меры, направленные на развитие афр. кино, усиление его образовательных и воспитательных функций. Второй общеафр. коллоквиум по кино состоялся в Могадишо (1983), на к-ром был принят Манифест афр. кинодеятелей. Обсуждались практич. проблемы: организация фондов для произ-ва фильмов в А., создание технич. инфраструктуры, подготовка проф. кадров, политич. и законодательное участие афр. пр-в в развитии кино, создание киноархивов, распространение фильмов в А. и за её пределами.

Большую помощь молодым кинематографистам стран Тропич. А. оказывают социалистич. страны. Особую роль в развитии афр. кино играет Ташкентский фестиваль фильмов стран Азии, А. и Лат. Америки. Впервые состоявшийся в 1968 этот кинофестиваль каждые два года даёт возможность представителям киноискусства трёх континентов поделиться творч. опытом, познакомиться с сов. многонациональной культурой. Будущие мастера кино стран Тропич. А. получают кинематографич. образование во мн. странах Европы, в т. ч. и в СССР — во ВГИКе, крупнейшем центре подготовки специалистов для кинематографа. Многие из быв. студентов сегодня успешно и плодотворно работают в своих странах, нек-рые стали основоположниками нац. кинематографий. Кино Сев. А., Египта, а также ЮАР см. в статьях о соответствующих странах. Л. О. Голден, Е. Г. Кулик.

А

АБА (Аба), город на Ю. Нигерии, на р. Аба. 177 тыс. жит. (1980). Трансп. узел на пересечении Вост. ж.-д. магистрали Порт-Харкорт — Кадуна и шосс. дорог. Маслоделный, пивовар., мыловар., по изготовлению пластмассовых изделий, шин, фармацевтич. товаров 3-ды; текст. и трикот. ф-ки. Торговля продуктами переработки масличной пальмы и др. Торг. и технич. уч. заведения.

АБАКО (Association des Bakongo — АВАКО), Альянс народа ба конго (Alliance des Bakongo), политич. партия Конго (совр. Заир). Оsn. в 1950 как культурно-просветит. орг-ция, действовавшая среди народа конго; издавала неск. газет на киконго и франц. языке. В первые годы существования АБАКО находилась под значит. влиянием католич. церкви. В 1956 высказалась за предоставление независимости Бельг. Конго и превращение его в федерацию в значит. мере авт. провинций («Манифест АБАКО»). С углублением нац.-освободит. движения в 1959 была преобразована в политич. партию и признана бельг. властями. Отражая интересы традиц. знати и состоят. слоёв, неоднократно призвала к воссозданию гос-ва народа конго в границах ср.-век. Конго. В кон. 1950-х гг. объединила несколько этнорегиональных орг-ций, возглавив их борьбу против сторонников создания централизов. конголезского гос-ва. В июле 1959 АБАКО выступила за превращение пров. Леопольдвил в самостоят. респ. Центральное Конго. АБАКО участвовала в Брюссельских конференциях круглого стола 1960; в ходе переговоров о предоставлении независимости Конго раскололась на фракции Ж. Касавубу (возглавлял АБАКО с 1955) и Д. Канзы. В 1-й пол. 1960-х гг. (вплоть до её роспуска в 1965) АБАКО всё более ограничивала свою деятельность пров. Леопольдвил.

Ю. Н. Винокуров.

АБАНКОР, месторождение урана на Ю. Алжира. Открыто в 1958, разведано в 1968—74. Запасы руды (1982) 3,3 млн. т с содержанием урана 0,29%.

АББАЙ, название р. Голубой Нил в пределах Эфиопии.

АББАС Ферхат (1899—1985), политич. деятель Алжира. Один из основателей и през. (1924—29) Ассоциации студентов-мусульман Сев. Африки во Франции. В 1933—39 издавал еженед. «Антант» («L'Entente») антиколон. содержания. В 1938 основал партию Алж. нар. союз, выдвинувшую требование «ассоциации» Алжира с Францией. В 1942—45 лидер либеральной буржуазии, борющейся за автономию Алжира. Автор патриотич. «Манифеста алж. народа» (февр. 1943). Один из создателей ассоциации Дружба

манифеста и свободы (март 1944). Арестовывался франц. властями в окт. 1943 и мае 1945. В марте 1946 основал и возглавил *Демократический союз алжирского манифеста*. В авг. 1946 выдвинул проект создания авт. Алж. респ. в составе Франц. Союза. С апр. 1955 установил тайные связи с *Фронтом национального освобождения* (ФНО), в 1956 открыто примкнул к нему и вошёл (в авг.) в его руководство. В сент. 1958 — авг. 1961 пред. Врем. пр-ва Алж. Респ. в эмиграции. В сент. 1962 — авг. 1963 пред. нац. Учредит. собрания Алжира. Ушёл в отставку в связи с разногласиями по проекту конституции, выдвинутому партией ФНО; с тех пор в оппозиции.

Р. Г. Ланда.

АББАС I, Аббас Хильми I, Аббас-паша (1813—1854), вали (вице-король) Египта в 1849—54. Внук *Мухаммеда Али*. Фактически находился у власти с дек. 1848 после смерти *Ибрахи́ма-пашы*. Проводил политику, направленную на сохранение традиц. социальных и политич. институтов, выслал из Египта иностр. советников, преследовал либералов и сторонников европеизации Египта — «западников». Как и Мухаммед Али, отказался от распространения на Египет и Судан осуществлявшихся в Османской империи реформ танзимата. Ликвидировал мануфактуры, восстановил ремесл. цехи и мелкое товарное произ-во (при сохранении внутр. торг. монополий), снизил налоги. Во внеш. политике ориентировался на Великобританию. В 1851 предоставил ей концессию на стр-во ж. д. Александрия — Каир — Суэц. Выступал против выдвигающихся французами планов стр-ва Суэцкого канала. Политика А. I вызвала оппозицию в правящих кругах, особенно среди «западников». Убит в ходе дворцового переворота 13 июля 1854.

Н. А. Иванов.

АББУД Ибрахим (р. 1900), гос. и воен. деятель Судана. Окончил воен. колледж в Хартуме. С 1925 на воен. службе. Во время 2-й мировой войны участвовал в составе англ. войск в боевых операциях в Ливии и Эфиопии. В 1956 назначен главнокомандующим суданской армией в чине ген.-майора, с 1957 ген.-лейтенант. В 1958 возглавил воен. переворот и сверг пр-во. Объявленный высш. органом власти в стране Верховный совет вооруж. сил (ВСВС) передал А. посты през. Судана, пред. ВСВС, премьер-мин., мин. обороны и главнокомандующего вооруж. силами, присвоил ему звание маршала. В окт. 1964 началось широкое нар. движение, приведшее в ноябре к свержению диктатуры А.

В. И. Гусаров.

АБДАЛЛА Исмаил Сабри (р. 1923), егип. экономист. Окончил в 1946 юридич. ф-т Каирского ун-та. В 1951—54 преподавал в Александрийском ун-те, в 1954—56 проф. Каирского ун-та. В 1957—59 руководитель исследоват. отдела гос. Всеобщей экономич. орг-ции Египта. В 1959—64 находился в заключении как один из руководителей марксистских групп. В 1965—69 гл. ред. издательства

«Дар аль-Маариф», в 1969—71 и с мая 1975 директор Ин-та планирования. С 1971 зам. мин. планирования, в 1972—74 мин. планирования. Один из основателей (1977) и руководителей Нац.-прогрессивной (левой) партии. Чл.-основатель и пред. (1983) Форума учёных развивающихся стран; през. Совета по социально-экономич. проблемам Афр. континента. Автор работ по социально-экономич. проблемам развивающихся стран.

Соч.: Иктисад ва таркиб иктисади (Экономика и экономическая структура), Каир, 1952; Танзим аль-иктаа ад-дауля (Организация государственного сектора), Каир, 1969; Иштибак ма Исраиль (Конфронтация с Израилем), Каир, 1969; Нехз-ан-низам ад-дували аль-иктисади аль-джаид (К новому международному экономическому порядку), Каир, 1976.

М. Ф. Гатауллин.

АБДАЛЛАХ (Abdallah), Абдаллах Абдереман (Abdallah Aberemane) Ахмед (р. 1919), политич. и гос. деятель Коморских Островов. Из крест. семьи с о-ва Анжуан. В 1959—72 депутат от Коморских о-вов во франц. сенате. В 1972—73 пред. Правительств. совета Коморских О-вов. Лидер Демократич. союза Коморских Островов (в 1974), Партии за независимость и единство Коморских О-вов (в 1974—75). После провозглашения независимости Коморских О-вов (июль 1975) А. стал през. республики, одновременно мин. юстиции и мин.-хранителем печати. Отстранён от власти в результате гос. переворота в авг. 1975. После свержения пр-ва А. Суалиха в мае 1978 А. — сопредседент республики вместе с М. Ахмедом. С окт. 1978 А. — през. Федеральной Исламской Республики Коморские Острова. Установил в стране авторитарный режим. Крупный землевладелец и коммерсант, А. проводит политику поощрения частного предпринимательства, широкого привлечения иностр. капитала; во внеш. политике ориентируется на тесные связи с Францией.

Е. Дмитриев.

АБДАЛЛАХ ВАД (ИБН) АС-САИД МУХАММЕД ТУРШАЙН (1846 или 1843—1899), халиф (правитель) Махдистского государства (на терр. совр. Судана) в 1885—98. Род. в Турдате (Дарфур) в семье мусульм. проповедника из племени тааиша. В кон. 70-х гг. стал учеником Махди Суданского, в кон. 1881 — нач. 1885 один из трёх халифов — воен. и адм. помощников, руководителей *махдистов восстания*. Деятельность А. в качестве правителя гос-ва была направлена на организацию борьбы махдистов против колонизаторов. Особое покровительство он оказывал своим соплеменникам — арабам плем. союза баггара. Потерпев поражение в Омдурманском сражении 1898, с остатками своих войск отступил в Кордофан и погиб.

АБД АЛЬ-АЗИЗ, Мауля Абд аль-Азиз ибн аль-Хасан (1878—1943), султан Марокко в 1894—1908. Из династии *Алауитов* (Филалидов). Сын *Хасана I*, брат *Абд аль-Хафиза*. Придя к власти (до 1900 страной фактически правил великий везир), наметил план реформ по модернизации армии и гос. аппарата, программу строит. работ.

В 1901, отменив ранее существовавшие налоги, пытался ввести новый — тертиб, предусмотренный *Мадридской конвенцией 1880*, к-рым бы облагались как марокканцы, так и иностранцы, но потерпел неудачу. В 1903 Марокко оказалось на грани финан. банкротства, А. аль-А. добился получения займа в 22,5 млн. фр. у Франции, Великобритании и Испании, в 1904 — нового займа у Франции в 62,5 млн. фр. Пытался заручиться поддержкой Германии, чтобы противодействовать франц. проникновению в Марокко. Разорение страны оккупация Касабланки и округа Уджды франц. войсками в 1907—08 вызвали восстание племён, поддержанное Абд аль-Хафизом, в ходе к-рого А. аль-А. был свергнут.

Н. С. Луцкая

АБДАЛЬВАДИДЫ, см. *Зайяниды*.

АБД АЛЬ-КАДЕР, Абд аль-Кадер, Насир ад-Дин ибн Мухиддин аль-Хасани (1808—1883), руководитель восстания алжирцев против франц. колонизаторов в 1832—47, нац. герой Алжира. Поэт, знаток араб.-мусульм. культуры, собиратель книг и рукописей. Род. в семье Мухиддина, шейха племени хашим, мукаддама (руководителя) алж. ветви религ. братства кадирийя (см. *Дервишские ордена*); фактически унаследовал его власть. Получив религ.-филос. образование в Алжире, совершил вместе с отцом в 1825—28 поездку по странам араб. Востока. С 1831 принимал участие в вооруж. борьбе с франц. колонизаторами. В нояб. 1832 был избран племенами зап. Алжира эмиром и создал гос-во (см. *Абд аль-Кадира государство*), противостоявшее франц. колонизаторам до 1847 (формально признал себя вассалом и наместником марокканского султана *Абд ар-Рахмана*, оказавшего ему поддержку). Принял титул эмир аль-муминин («повелитель правоверных»). Потерпев в 1843 воен. поражение от Франции, отступил со своими войсками в Марокко, с 1845 вновь вёл воен. действия на терр. Алжира. В 1847—52 в плену во Франции. В 1853—55 жил в Бурсе (Турция), затем до конца жизни — в Дамаске, занимаясь лит.-рой и богословием. Во время христ. погрома в Дамаске в 1860 выступил за прекращение вражды между друзьями и маронитами и спас от смерти тысячи христиан Дамаска.

Соч.: *Rappel à l'intelligent, avis à l'indifférent*, trad. par G. Dugat, P., 1858.

Лит.: Оганисян Ю. С., Абд-аль-Кадир, М., 1968; Azan P., L'émir Abd-el-Kader, P., [1925]; Веллманга А., Abd-el-Kader. Sa vie politique et militaire, P., 1863; Blunt W., The desert hawk, L., 1947. См. также лит. при ст. *Абд аль-Кадира государство*.

Р. Г. Ланда.

АБД АЛЬ-КАДИРА ГОСУДАРСТВО, гос-во в зап. и центр. части Алжира. Создано *Абд аль-Кадиром* в 1832 в ходе вооруж. борьбы алж. народа против франц. завоевателей. Центр — г. Маскара. Потерпев в борьбе с этим гос-вом ряд воен. поражений, Франция в 1834 вынуждена была заключить с Абд аль-Кадиром мирный договор и признать его эмират. Нарушение французами договора привело к возобновлению войны.

В июне 1835 войска Абд аль-Кадира разбила у р. Макта франц. войска. В 1837 Франция заключила с Абд аль-Кадиром Тафнский договор, по к-рому его гос-во включало почти весь зап. и центр. Алжир. На В. страны, в Кабилии, часть племён также признала власть эмира.

Абд аль-Кадир принял титул эмир аль-муминин («повелитель правоверных»), создал совет. Высш. совет из улемов и исполнит. Учредит. совет из везиров. Прежняя турецко-янычарская администрация была упразднена, терр. гос-ва разделена на 8 халифалыков (областей) во главе с халифами и ряд ага-лыков (р-нов) во главе с ага, имевшими право отменять решения шейхов племён и даже смещать их. Деление племён на привилегированные (ахль аль-махзен — «люди гос-ва») и податные (райя) было ликвидировано, устанавливалось равенство перед законом разл. племён и религ. братств, а также этнич. групп (турок, мавров и др.). Была отменена система продажи должностей, упорядочен и строго регламентирован сбор налогов. Судебные дела были изъяты из ведения феодалов, в каждое племя назначался кади (судья), получавший гос. жалованье. Была введена монополия внеш. торговли, доходы от к-рой шли на содержание армии. Наряду с ополчением была создана регулярная армия (ок. 10 тыс. чел.), к-рую обучали марокканские, тунисские и европ. инструкторы. Формально признав себя вассалом марокканского султана, Абд аль-Кадир получал от него значит. помощь деньгами и оружием. Абд аль-Кадиром было налажено произ-во оружия и боеприпасов, создано неск. линий обороны, построены литейный и 2 пороховых з-да, ткацкая мануфактура. Был заложен ряд новых городов (Саида, Таза, Тагдэм). С мятежками феодалов велась неустанная борьба.

В 1839 война возобновилась, к 1843 терр. эмирата была завоевана французами. Абд аль-Кадир отступил в Марокко, однако в 1844 марокканцы, потерпев поражение во *франко-марокканской войне 1844*, были вынуждены отказать ему в поддержке. Абд аль-Кадир вернулся в Алжир, где в 1845—47 продолжал борьбу с колонизаторами.

Лит.: Богданович М. И., Алжиряне в новейшее время, СПб., 1849; Ланда Р. Г., Борьба алжирского народа против европейской колонизации (1830—1918), М., 1976; Хмельева Н. Г., Государство Абд аль-Кадира Алжирского, М., 1973; Грегорио М., Алжирская нация существует, [пер. с франц.], М., 1958; Émerit M., L'Algérie à l'époque d'Abd-el-Kader, P., 1961.

АБД АЛЬ-КРИМ, Абд аль Керим, Мухаммед ибн Абд аль-Крим аль-Хаттаби (1882—1963), руководитель нац.-освободит. движения в Марокко в 1921—26. Род. в обл. Риф в семье каида (наместника султана) племени бени урийагиль Абд аль-Крима аль-Хаттаби, сыгравшего значит. роль в восстании племён 1907—1908 против султана *Абд аль-Азиза*. Получил богословское образование в Тетуане и Фесе. С 1910 в Мелилье был преподавателем, затем судьёй, гл. судь-

ей, с 1914 ред. газ. «Телеграма дель Риф» («El Telegrama del Rif»). Был арестован исп. властями, в 1915—16 в заключении. В 1920, после смерти отца, стал каидом племени бени урийагиль. В 1921 возглавил нац.-освободит. борьбу рифов против исп., а с 1925 и против франц. колонизаторов. В июле 1921 армия А. разгромила исп. войска под Анвалем. В 1921 (по др. данным, в 1923) под руководством А. аль-К. была образована Респ. Риф (см. *Рифская республика*). Было избрано Нац. собрание и создано нац. респ. пр-во во главе с президентом — А. аль-К., получившим титул эмира. А. аль-К. был утверждён Нац. собранием в качестве верховного главнокомандующего, разработал тактику ведения партизанской войны. В 1926 А. аль-К. был вынужден капитулировать; сослан франц. властями на о. Реюньон. В 1947 А. аль-К. был разрешён въезд во Францию при условии отказа от политич. деятельности, но получив политич. убежище у егип. пр-ва, он поселился в Каире. Основатель и глава (1948—56) К-та освобождения Сев. Африки в составе представителей нац. политич. партий Алжира, Марокко и Туниса. После завоевания Марокко независимости отказался туда вернуться до тех пор, пока последний иностр. солдат не покинет его терр. Умер в Каире.

Соч.: *Mémoires*, P., 1927.

Лит.: Gabrielli L., Abd el-Krim et les événements du Rif (1924—1926), Casablanca, 1953; Abd el-Krim et la République du Rif. Actes du colloque international d'études historiques et sociologiques 18—20 janvier 1973, P., 1976; Furneaux R., Abdel Krim, emir of the Rif, L., 1967; Woolman D. S., Rebels in the Rif, Ab el Krim and the Rif rebellion, L., 1969. См. также лит. при ст. *Рифская республика*.

Н. С. Луцкая

АБД АЛЬ-ЛАТИФ, Муваффакад-Дин ибн Юсуф аль-Багдади (1162—1231), араб. учёный-энциклопедист, врач. Род. в Багдаде, изучал право, теологию, филологию, естество. науки, особенно медицину. В 1189 покинул Багдад, преподавал в Мосуле, затем жил в Палестине, где пользовался покровительством *Салах ад-Дина*. Преподавал в одном из медресе Дамаска. В 1197—1205 жил в Каире, где познакомился с трудами антич. медиков. Преподавал в медресе аль-Азхар. С 1205 вновь в Палестине. Преподавал в Дамаске. В 1207 жил в Халебе, затем в М. Азии. В 1228 возвратился в Багдад. Нек-рые из писем А. аль-Л. с путевыми впечатлениями вошли в «Словарь стран» Якута А. аль-Л. — автор 165 соч. почти по всем существовавшим тогда отраслям знания. Важнейшее — «Китаб аль-ифада ва-л-итбар» («Описание Египта», 1204—06), извлечение из не дошедшего до нас труда А. аль-Л. «История Египта», написанное на основании личных впечатлений. Состоит из 2 частей, в 1-й даётся общая характеристика физич. географии Египта, во 2-й — водного режима Нила и наиб. подробное описание голода 1200—02.

Соч.: *Abdallatifi historiae Aegypti compendium*, ed. J. White, Oxonii, 1800; The eastern Key, Kitāb al-Ifādah... of Abd al-Latif al-Baghdadi, trans. by K. N. Zand [a. o.], L., [1965].

Лит.: Крачковский И. Ю., Избр. соч., т. 4, М., 1957, с. 342—45. О. Г. Большаков.

АБД АЛЬ-ХАФИЗ, Мауля Абд аль-Хафиз ибн аль-Хасан (1875—1937), султан Марокко в 1908—1912. Из династии *Алауитов* (Филалидов). Сын *Хасана*, брат *Абд аль-Азиза*. Наместник в Марракеше, был провозглашен султаном в результате восстания племён против Абд аль-Азиза. Придя к власти, был вынужден признать все неравноправные соглашения, заключённые Марокко с европ. державами. В 1910 заключил с франц. банками новое соглашение о займе. Введение А. аль-Х. дополнит. налогов, усиление влияния Франции в Марокко вызвали восстание племён, к-рым воспользовалась Франция для оккупации Феса, Мекнеса и др. территорий А. аль-Х. подписал *Фесский договор 1912* с Францией о протекторате Франции над Марокко. В 1912 отрёкся от престола.

Н. С. Луцкая

АБД АР-РАХМАН, Абдаррахман, Мауля Абд ар-Рахман бен Хишам (1789 или 1790—1859), султан Марокко с 1822. Из династии *Алауитов* (Филалидов). Подавил восстания племён и упразднил реформы *Слимана*. После взятия Францией г. Алжир (1830) пытался в 1830—32 занять Тлемсен и др. р-ны Зап. Алжира, впоследствии оказывал поддержку *Абд аль-Кадиру*, признавшему себя его вассалом и наместником, в 1843 предоставил ему убежище на терр. Марокко. Потерпев поражение в ходе *франко-марокканской войны 1844*, начал проводить курс на модернизацию гос-ва (однако осуществлявшиеся мероприятия не затрагивали интересов *дервишских орденов*). Предпринимались попытки создания регулярной армии, была введена система монополий, поставившая под контроль гос-ва всю внутр. и внеш. торговлю. Тем не менее усиление позиций Великобритании в Марокко вынудило А. ар-Р. подписать неравноправный *англо-марокканский договор 1856*, фактически открывавший Марокко для европ. торговли.

АБД АС-САБУР, С а б у р Салах (1927—1981), егип. поэт, лит. критик. Печатался с 1940-х гг. Сб-ки стихов «Люди страны моей» (1957), «Я обращаюсь к Вам» (1957), сб-ки «Мечты рыцаря былых времён» (1964), «Размышления о раненом времени» (1970), «Путешествие в ночь» (1970), «Ночные деревья» (1972), «По морю памяти» (1979), а также мн. произведения, опубл. в периодич. печати, отмечены поисками гуманистич. идеалов, обращением поэта к филос. тематике. В поэзии широкое применение нашла техника вольного стиха. Автор стихотворных пьес «Трагедия Халладжа» (1966, пост. 1967), «Ночной скиталец» (1969), «Принцесса ожидает» (1970), «Лейла и Маджун» (1970), «Когда король умрёт» (1973), для к-рых характерно символич. воплощение филос. идей, восходящих как к мусульманской, так и к христианской традициям. Большое влияние на его драматургию, по мнению египетской критики, оказало творчество Т. С.

Элиота. С. написаны также исследования по вопросам литературы и языка: «Новое прочтение нашей старой поэзии» (1968), кн. «Моя жизнь в поэзии» (1969).

Лит.: Гафуров Р. Египетский поэт Салах Абд ас-Сабур. «Вост. Филология», в. 7, Душ., 1973; Коцарев Н. К., Писатели Египта XX в., М., 1975, с. 193—94 (библ.); Ходжаева Р. У., Очерки развития египетской поэзии (конец XIX—60-е гг. XX в.), Таш., 1985, с. 132—42; «Фусул» [Лит.-критич. журнал], в. 1, т. 2, Каир, 1981 (посв. С.); Vaidawi M. M., An introduction to modern Arabic poetry, Camb., 1975, p. 216—18.

В. В. Сафронов

АБДО Мухаммед (1849—1905), егип. мыслитель и обществ. деятель, основоположник течения мусульм. модернизма (реформации ислама), публицист. Род. в Д. Шабшир-эль-Хисса (близ г. Танта, пров. Гарбия) в образованной обедневшей семье. Образование получил в медресе Ахмадия (г. Танта), затем в богословском ун-те аль-Азхар в Каире (1869—77). Был преподавателем, с 1876 занимался публицистикой. Опубликовал (1876) серию статей о взаимовлиянии зап. и вост. культур. С сент. 1880 начальник департамента публикаций Мин-ва внутр. дел, с окт. 1880 гл. ред. правительства, вестника «Аль-Вакаи аль-Мисрия». Религ.-филос. взгляды А. сложились под влиянием идей *Джемаль ад-Дина аль-Афгани*; А. был его другом, редактором его работ на араб. яз. Активно участвовал в борьбе против колон. порабощения Египта. В дек. 1881 подготовил программу партии *Ватан*. Осудил приход армии во главе с А. *Ораби-пашой* к власти в февр. 1882, отстаивал необходимость политич. свобод и парламентских учреждений; отказывался сотрудничать с хедивом *Тауфиком* и англичанами. После подавления восстания Ораби-паши в сент. 1882 был арестован, затем выслан из Египта. Жил в Бейруте, Париже, где совместно с аль-Афгани в марте — окт. 1884 издавал газ. «Аль-Урват аль-вуска». После её запрещения выехал в Тунис (1884), затем в Бейрут (1885), где читал лекции по религ.-филос. проблемам. В этот период окончательно сложились взгляды А. как реформатора ислама. В политич. взглядах разошёлся с аль-Афгани, заняв примиренч. позицию в отношении колон. держав и выступая за постепенное социальное и политич. преобразование мусульм. мира в бурж.-либеральном духе. В 1889 вернулся в Египет, занял пост судьи в суде первой инстанции. В 1895 вошёл в совет богословского ун-та аль-Азхар (добился введения в программу обучения совр. курсов математики, географии, лингвистики, лит-ры и др.). В 1898 основал журн. «Аль-Манар», ставший органом мусульм. реформаторов в Египте. В 1899 назначен муфтием Египта, одновременно чл. Законодат. совета. В 1900 создал «Об-во возрождения араб. наук». Выступал с лекциями в Египте и за рубежом (Тунис, Алжир). Мировую известность приобрели Фетвы (юридич. заключения) А., разрешавшие мусульманам изображать человека и животных, заниматься процентными операциями, носить европ. головной убор и т. п. Разделяя религ.-нравств. взгляды Л. Н.

Толстого, о чём писал ему. Основные произведения посвящены теологии: «Пути» (1874), «Трактат о единобожии» (1897), «Комментарий к Корану» (доведённый им до 125-го стиха 4-й сурь, 1904). Издал макамы Бади аз-Замана аль-Хамадани (1889) со своими комментариями.

Лит.: Дюлинина А. А., Мухаммед Абдо, в ее кн.: Очерки истории арабской литературы нового времени. Египет и Сирия. Публицистика, М., 1968, с. 19—31; Ловин З. И., Развитие основных течений общественно-политической мысли в Сирии и Египте, М., 1972, с. 148—49, 154—59, 195—203; Коцарев Н. К., Писатели Египта, XX в., М., 1975, с. 21—24 (библ.); Тимофеев И. В., Литература Египта, в кн.: Литература Африки, М., 1979 (см. указатель); Малеюковский М. В., Начальный этап мусульманской реформации в Египте, «Уч. зап. Ин-та востоковедения», 1959, т. 17; Adams Ch., Islam and modernism in Egypt, L., 1933; Hourani A., Arabic thought in the liberal age, 1798—1939, L., 1970.


Н. А. Иванов, З. А. Намитокова

АБДУЛЛАХИ ДАН ФОДИО (Abdullahi dan Fodio) (1756—1829), религ.-политич. деятель Нигерии, мусульм. просветитель; один из руководителей *Османа дан Фодию восстания*. Род. в семье богослова из знатного фульбского рода торонкава. Получил религ. образование под руководством старшего брата Османа дан Фодию. Принимал активное участие в свержении правящей верхушки гос-ва *Гобир* и создании халифата *Сокото*; являлся гл. советником (везиром) Османа дан Фодию. В качестве везира в 1817—27 управлял зап. частью халифата. Первый правитель эмирата Гванду.

Лит.: Last M., The Sokoto caliphate, L., 1967.

И. В. Следзевский

АБЕОКУТА (Abeokuta), город-гос-во, существовавший на Ю.-З. совр. Нигерии (совр. г. *Абеокута*) в 19 — нач. 20 вв. Основ. ок. 1830 эгба (подразделение йоруба) под руководством Шодеке на месте охотничьей стоянки на вост. берегу р. Огун (А. на яз. йоруба — «город под скалами»). В условиях политич. нестабильности земель йоруба после распада гос-ва *Ойо* А. стала убежищем для беглецов из городов и селений Ойо и др. гос-в йоруба. В 50-х гг. 19 в. А. насчитывалось ок. 60 тыс. жит. А. занимал ключевые позиции на торг. пути между побережьем зал. Бенин и глубинными областями йорубы. В 1851 и 1864 А. подвергалась нападению со стороны *Дагомеи*. В 40-х гг. 19 в. А. европ. христианскими миссионерами открыта миссионерская станция; была учреждена также торг. фактория. В 1842 в А. переселилась группа освобождённых рабов-христиан из Сьерра-Леоне. В 1848 амшательство миссионеров во внутр. дела А. привело к их врем. изгнанию из города. В 1867 в А. произошёл бунт, направленный против миссионеров и европ. торговцев. Начиная с алаке Окикекуна (1854—62) вожде, носивший титул алаке, считался верховным правителем города. В 80-х гг. 19 в. освобождённый раб из Сьерра-Леоне Дж. У. Джонсон сформировал в А. новый орган управления — «Объединённый совет по управлению Эгба», состоявший из традиц. вождей и представителя освобождённых рабов-христиан, пытавшийся отстоять независимость А. и Эгба в эпоху колон. раздела Африки. По договору 1893, заключён-



Кинотеатр «Кокотье» в г. Абомей.



Керамический центр и кафедральный собор в г. Абомей. Нач. 20 в.

тивление продолжалось до конца марта 1906.

Лит.: Ikime O., The British pacification of the Tiv, «Journal of the Historical Society of Nigeria», 1973, t. 7, № 1, December. Ю. Н. Зотова.

АБИОСЕ НИКОЛ (Abioseh Nicol) (наст. имя — Дейвидсон Никол) (р. 1924), сьерра-леонский прозаик, дипломат. Учился в Кембриджском, Лондонском ун-тах. Автор сб-ков рассказов «Правдивая замужняя женщина» (1965) и «Две африканские истории: Охота на леопарда и Дьявол на мосту Йолэхан» (1965). В 1964 опубл. кн. лекций «Африка: субъективный взгляд».

См. ч. в рус. пер.: Дьявол на мосту Йолэхан, М., 1970.

АБИССИНИЯ (по-видимому, от араб. Хабаш). Термин «А.» происходит в араб. яз. от древнего хабаса (хабаша), к-рым в егип. (с кон. 16 в. до н. э.) и др. древних источниках обозначались отд. группы населения красномор. стран. Как синоним названия «Эфиопия» (в виде перевода этого термина на яз. геэз) слово «А.» впервые употреблено в одной из надписей аксумского царя *Эзаны* (4 в.). В 7—19 вв. термин «А.» широко распространился сначала в арабо-исламском мире, а затем и за его пределы. Ныне он считается устаревшим.

Лит.: Коб и щ а н о в Ю. М., На заре цивилизации. Африка в древнейшем мире, М., 1981.

Ю. М. Кобищанов.

АБОМЁЙ (Abomey), город на Ю. Бенина. Адм. ц. пров. Зу. 50 тыс. жит. (1979). Станция на ж. д. Котону — Параку. Узел автодорог. Аэропорт. Торг. центр с.-х. р-на (арахис, ядра пальмовых орехов, пальмовое масло, хлопок, табак). Ремесл. произ-во: ювелирное, гончарное, чеканка меди, резьба по дереву и др. З-ды: пивовар. и по произ-ву безалкогольных напитков.

А. осн. в сер. 17 в. правителем Угбаджи как столица гос-ва *Дагомея*. Сохранились части дворцового комплекса (пл. ок. 40 га) с парадными залами, святилищами и гробницами. Стены аудиенц.-залов 18 и 19 вв. украшены рельефами с изображениями историч. событий и животных, символизирующих мощьество царской власти. В 1956—57 ряд залов дворца отреставрирован, в них размещён музей. Центр застроен совр. адм. зданиями, окраины — глинобитными хижинами с соломенными

конич. крышами. Национальный исторический музей.

АБОЙДЕ (Aboyade) Оджетунджи (р. 1931), нигерийский экономист. По этнич. принадлежности йоруба. Окончил ун-т в Халле (Великобритания). В 1960 получил степень доктора в Кембриджском ун-те. В 1966—75 и с 1978 проф. экономики Ибаданского ун-та, гл. ред. журн. «Нигериан джорнал оф эконимик энд соушел стадис» («The Nigerian journal of economic and social studies»). С 1975 проректор ун-та в Ифе. Был консультантом федерального статистич. бюро и федерального Мин-ва эконимич. развития. Чл. междунар. ассоциации исследований доходов и благосостояния. Науч. труды посвящены проблемам экономического развития Нигерии.

См. ч.: Foundations of an African economy. A study of investment and growth in Nigeria, N. Y., 1966.

Л. К. Туманова.

АБРАНШИШ (Abranches) Эврики (р. 1932), ангольский историк, этнограф. Выходец из Португалии, с 1947 в Анголе. Активно участвовал в национально-освободительной войне ангольского народа 1961—1974. Арестовывался колон. властями, в 1961 был выслан в Португалию. В 1962 выехал в Алжир, где по поручению руководства *Народного движения за освобождение Анголы* (МПЛА) основал Центр ангольских исследований. В 1965 опубликовал «Историю Анголы». С 1973 сражался в рядах партизан в пров. Кабинда. После провозглашения независимости Анголы (1975) служил в генштабе Нар.-освободит. армии Анголы; был директором музеев Анголы. С 1978 в Гос. секретариате Анголы по культуре.

См. ч.: Reflexões sobre cultura nacional, Lisboa, 1980. В. Б. Какаева.

АБРАХАМ (Abraham) Рой Клайв (1890—1963), англ. языковед. Окончил колледж Бейлиол (Оксфордский ун-т), где изучал араб. филологию; занимался эфиопистикой в Лейпциге. Изучал также кит. и перс. яз. С нач. 1-й мировой войны и до 1925 — на воен. службе в Индии и Иране, после демобилизации работал в Нигерии, где изучал *хауса язык*; изучал и описал нек-рые др. языки Нигерии: тив, идома, *йоруба язык*

и *игбо язык*. Во время 2-й мировой войны — в армии в странах Сев.-Вост. Африки, изучал *амхарский язык* и *сомали язык*. В 1946—52 — доцент Школы вост. и афр. исследований в Лондоне.

См. ч.: The grammar of Tiv, Kaduna, 1933; The principles of Idoma, L., 1935; A dictionary of the Tiv language, L., 1940; Dictionary of modern Yoruba, L., 1958; The language of the Hausa people, L., 1959; Somali—English dictionary, v. 1—2, L., 1964—67; The principles of Ibo, Ibadan, 1967.

Б. В. Журковский.

АБРАХАМС (Abrahams) Питер Генри (р. 1919), писатель ЮАР. Пишет на англ. яз. В 1939 покинул Юж. Африку, с 1956 живёт на Ямайке. Действие большинства его романов развёртывается в Юж. Африке. В романе «Шахтёр» (1945) показана солидарность рабочих разных рас в борьбе с предпринимателями. Кн. «Тропую грома» (1948, рус. пер. 1949) повествует о трагич. любви цветного учителя и белой девушки. Тема историч. романа «Завоевание» (1950) — трагедия зулу, покорённых бурами. Опубликовал кн. очерков «Возвращение в Голи» (1953) и автобиографич. роман «Рассказы о свободе» (1954). В политич. детективе «Живущие в ночи» (1965, рус. пер. 1969) А. показал подпольную борьбу жителей ЮАР — представителей разных рас против расистских властей. В романе «Венок Майклу Удому» (1956, рус. пер. 1965) нашли отражение борьба афр. стран за независимость, сложный процесс революц. преобразований, в романе «Наш остров сегодня» (1966) отражён решающий этап борьбы прогрессивных сил одного из островных гос-в Карибского басс. за политич. независимость.

См. ч.: Dark testament, L., 1942; Song of the City, L., [1945]; Jamaica. An island mosaic, L., 1957; The tury of Rachel Monette, N. Y., 1980; Tongues of fire, N. Y., 1982; The view from Coyaba, L., 1985.

Лит.: Картузов С. П., Ошио В. В., Литература Южно-Африканской Республики, в кн.: Современные литературы Африки, М., 1974; Wade M., Peter Abrahams, L., 1972. С. П. Картузов.

АБУДЖА (Abuja), гос-во, существовавшее на терр. совр. Нигерии. Осн. в нач. 19 в. в ср. течении р. Гурара представителями древней хаусанской династии гос-ва *Зария*. После того как в 1804 власть в Зарии была захвачена верхушкой местных фульбе, поддержавшей *Османа дан Фоджо восстание*, Макау правитель Зарии, бежал с приближён-

ными на юг страны и укрылся в вассальном г. Зуба, откуда продолжал борьбу с фульбе. В 1828 младший брат и преемник Макау — Абу Джа построил недалеко от Зубы укрепл. лагерь, к-рый со временем превратился в город, названный по имени основателя. А. сохранила независимость от основанного Османом дан Фодии халифата *Сокото*. В политич. устройстве сохранился ряд доисламских норм и институтов. В нач. 20 в. А. вошла в протекторат Сев. Нигерия.

Лит.: Hagben S. J., Kirk-Greene A. H. M., *The Emirates of Northern Nigeria*, L., 1966.

АБУДЖА (Абуџа), новая столица Нигерии, строящаяся в центр. части страны. Решение о переносе столицы из *Лагоса* принято в 1976.

АБУ-ЛЬ-ФИДА Исмаил ибн Али (1273—1331), араб. историк и географ. Из рода айюбидских эмиров Хамы (Сирия), состоял на службе у мамлюкских султанов. Осн. труды: «Мухтасар фи тарих аль-башар» («Краткая история рода человеческого» — соч. в жанре «всеобщей истории», в значит. части основанное на труде *Ибн аль-Асира*, охватывает события по 1329) и «Таквим аль-бульдан» («Упорядочение стран» — космография, содержит таблицы с координатами местностей).

Соч.: *Abulfedae Annales Moslemici. Latinus ex arabicis fecit J. J. Reiske, Lipsiae, 1794; Geographie d'Aboufeda. Trad. de l'arabe en français par M. Reinaud, t. 1—2, P. 1848—83; Kitab аль-Мухтасар фи ахбар аль-башар, 1—4, Каир, 1325 г. х. (1907).*

АБУ-СИМБЕЛ, местность на Ю. Египта, в Нубии, на зап. берегу Нила. Ансамбль 2 скальных храмов Рамсеса II (1-я пол. 13 в. до н. э.). Большой храм, посвященный фиванскому богу Амон-Ра, имеет фасад в виде пилона, фланкированного 4 колоссами Рамсеса II (выс. 20 м), 2 гипостилиа, святилище с сидящими статуями фараона и богов, двор, молельни; на стенах — раскраш. рельефы. Малый храм, посвященный богине Хатор, оформлен по фасаду 6 колоссами Рамсеса II и царицы Неферти (выс. ок. 10 м). Архитектура ансамбля отли-

чается симметрией и монументальностью форм.

При стр-ве новой Асуанской плотины оба храма перенесены (1964—67).

АБУСИР (др.-егип. «Дом Осириса»), Абу с и р - э л ь - М е л ь к, населенный пункт в Египте, южнее Каира, к С. от некрополя древнего Мемфиса. Открыты погребальные комплексы фараонов V династии (сер. 3-го тыс. до н. э.) Сахура (заупокойный храм с 2-колонными портиками, храм пирамиды с открытым двором, окруж. пальмовидными колоннами, небольшая пирамида), Неусерра и Нефериркара (пирамида достигала выс. 70 м, арх. Уатптах) — все здания из известняка с отделкой базальтом, алебастром, гранитом; фрагменты настенных кам. рельефов (сцены охоты фараона в пустыне, возвращения с добычей из воен. походов и др.). К Ю. от А., в Абу Гуроб, открыт большой храм бога солнца Ра (построенный при Неусерра), соединялся длинным коридором с храмом, расположенным в долине; во дворе храма Ра — монолитный гранитный обелиск, алтарь, мастабы др.-егип. знати; могильник энеолитич. негадской культуры (см. *Негада*).

Лит.: Müller-Karpe H., *Handbuch der Forgeschichte*, Bd 3, T. 12, Münch., 1974.

АБУ-ТАРТУР, месторождение фосфорита в Египте, расположенное в Зап. пустыне, в оазисе Дахла. Выявлено в 1958. Продуктивный фосфоритосносный горизонт (кампан-маастрихт) имеет мощность до 58 м. Разведанные запасы (1983) 987,8 млн. т со ср. содержанием P_2O_5 25,3%; получен первичный концентрат с содержанием P_2O_5 28—30% при извлечении 70%, а с последующим кальцинированным обжигом — при содержании 32—34% P_2O_5 с извлечением до 90%.

В. И. Покрышкин.
АБУ ШАДИ Ахмед Заки (1892—1955), егип. писатель, филолог, переводчик. Учился в Лондонском ун-те (1912—22). Основатель лит. кружка «Аполло» в Каире (1931) и одноим. журнала (1932—

34), вокруг к-рого группировались в осн. поэты-романтики. Издавал журн. «Адаби» (с 1939) в Александрии. В 1946 переехал в США. В Нью-Йорке редактировал газеты и журналы араб. колонии, преподавал араб. лит-ру в Азиат. ин-те. Автор лирич. стихов (сб-ки «Росы на заре», 1910, «Лучи и тени», 1931, «Видения весны», 1933), историч. повестей («Ибн Зейдун в заключении», 1925, «Кончина Имру-ль-Кайса», 1925, «Нефертити», 1926), пьес на историч. сюжеты для муз. театра. Ему принадлежат исследования по араб. поэтике, лит.-критич. труд «Современные арабские поэты» (1958), переводы произведений вост. и зап.-европ. поэтов, в т. ч. газелей Хафиза, рубаи Омара Хайяма, трагедий У. Шекспира.

Соч. в рус. пер. в кн.: Новая арабская поэзия. М., 1958.

Лит.: Коцарев Н. К. Писатели Египта. XX в., М., 1975, с. 31—34. З. А. Намиткова.

АБЬЯД Жорж (1880—1959), егип. режиссёр, актёр и драматург. Ливанец по происхождению. В 1904—10 учился в Парижской консерватории. В 1910 в Каире играл в местной труппе (на франц. яз.). В 1912 создал труппу и включил в её репертуар пьесы мировой классики (Софокл, У. Шекспир, Мольер, В. Гюго), произв. араб. драматургов (Наджиб аль-Хаддад, Фарах Антун). В 1914—16 объединился с труппой Хигази, выступал в спектаклях группы. Его лучшие роли — Макбет и Отелло («Макбет» и «Отелло» У. Шекспира), Эдип («Царь Эдип» Софокла), Кин («Кин, или Гений и беспутство» А. Дюма-отца). В 1920 гастролировал в Сев. Африке. Организовал т-р в г. Тунис, к-рый возглавлял в 1921—22. В 1926 объединился с Юсефом Вахби в т-ре «Рамсес». С 1930 пред. Театр. об-ва Египта, с 1945 пред. Союза деятелей т-ра и кино. С 1931 снимался в кино. В 1952 возглавил Новую егип. труппу.

Т. А. Путинцева.
АБЗ ГУБЭНЯ (1934—1980), эфиоп. писатель. Писал на амхарском и англ. языках. В 1962 опублик. пьесу «Патрис Лумумба». Автор остросоциальных произв. (пьеса «Дикарка», 1964; роман

Большой храм Рамсеса II. 1-я пол. 13 в. до н. э. Фасад и интерьер.



«Мэлькам — огненный меч», 1964; повесть «Вызов брошен», 1975, рус. пер. 1982), в к-рых отражены настроения радикального крыла эфиоп. интеллигенции до нац.-демократич. революции 1974. Роман «Я не хочу родиться» (1963), обличавший пороки феод.-бурж. строя, был запрещён императорской цензурой.

Лит.: Волье М. Л., Литература Эфиопии. М., 1981, с. 147—52; Gerard A. S., Four African Literatures Berk., 1971, p. 361—63. М. Л. Волье

АВАД Луис (р. 1915), егип. писатель, литературовед, др. Окончил Каирский ун-т. С 1947 преподавал на лит. ф-те Каирского ун-та. С сер. 60-х гг. лит. ред. газ. «Аль-Ахрам». Один из зачинателей поэзии («свободного стиха») в Египте (сб. «Плутоленд», 1947). Экспериментировал с использованием егип. диалекта араб. яз. в художеств. лит-ре («Воспоминания о годах учения за границей», 1942, опубл. 1965). Играл видную роль в лит. движении 50—60-х гг. в Египте, выступал за сближение лит-ры с жизнью, но против превращения её в «трибуну пропаганды идей». А. принадлежит лит.-критич. работы («Социализм и литература», 1963; «Революция и литература», 1967, и др.), исследования по др.-греч., лат., англ. лит.-рам, а также переводы произв. У. Шекспира. О. Уайльда, П. Б. Шелли.

Лит.: Коцарев Н. К., Писатели Египта, XX в., М., 1975, с. 34—35 (библ.). В. Н. Кирличенко

АВАДАЛЛА Бабиер (р. 1917), гос. и политич. деятель Судана. Окончил юридич. ф-т Хартумского ун-та, преподавал там же. В 1954—57 пред. палаты депутатов; с 1957 чл. Верховного суда в Хартуме, в 1964—69 его пред. Один из руководителей широкого нар. движения в окт. 1964, свергнувшего воен. диктатуру И. Аббуда. С 1967 чл. Юнионистско-демократич. партии. В мае—окт. 1969 премьер-мин., в окт. 1969 — июле 1970 зам. пред. Революц. совета и мин. иностр. дел, в 1969—71 мин. юстиции, в окт. 1971 — мае 1972 первый вице-през. Судана, затем ушёл в отставку и эмигрировал в Египет.

В. И. Гусаров

АВАНГАРД МАЛАГАСИЙСКОЙ РЕВОЛЮЦИИ (Antokony Revolisiona Malagasy, Avantgarde de la Révolution Malagasy — AREMA), политич. партия Мадагаскара. Осн. през. Мадагаскара Д. Рациракой в 1976. В числе др. прогрессивных партий, принявших в качестве своей программы *Хартию малагасийской социалистической революции* (ставит конечной целью построение социализма в стране), вошла в созданный в дек. 1976 Нац. фронт защиты революции. Объединяет представителей гос. служащих, военных, части интеллигенции, рабочих, крестьян. Имеет подавляющее число мест в парламенте (после выборов 1983 — 115 мест из 137). Ген. секр. — Д. Рацирака. Печатный орган — «Атрика» («Atrika»).

В. Андреев

АВАНГАРДНЫЕ ПАРТИИ ТРУДЯЩИХСЯ в Африке. Возникновение А. п. т. в освободившихся странах Африки и Азии, избравших путь социалистич. ориентации, является специфич. проявлением закономерности: перестройка эко-

номич. и социальной структуры общества по некапиталистич. пути, осуществление прогрессивных социальных, экономич. и культурных преобразований выдвигают на повестку дня вопрос создания политич. авангарда, руководящей силы обществ. развития, вооружённой теорией науч. социализма и пользующейся поддержкой трудящихся масс. А. п. т. представляют собой своеобразную форму соединения идеологии науч. социализма с революц.-демократич., нац.-освободит., антиимпериалистич. движением.

Формирование А. п. т. идёт разл. путями, что оказывает влияние на их организацию, тактику и практич. деятельность. *Конголезская партия труда* образовалась (1969) на базе левого крыла распушенной партии *Национальное революционное движение*. В Анголе МПЛА — *Партия труда* (1977) и в Мозамбике *Партия Фрелимо* (1977) были созд. на основе массовых политич. орг-ций — МПЛА (см. *Народное движение за освобождение Анголы*) и ФРЕЛИМО (см. *Фронт освобождения Мозамбика*), к-рые завоевали власть в результате длит. вооруж. борьбы за нац. независимость. *Рабочая партия Эфиопии* создана (1984) пришедшим к власти революц. руководством, вставшим на путь социалистич. ориентации.

А. п. т. основой своей деятельности провозглашают марксистско-ленинское учение, заявляют о приверженности пролетарскому интернационализму. В организац. отношении А. п. т. строятся на принципах демократич. централизма, конечной целью считают построение социалистич. общества. А. п. т. ставят своей целью добиться, чтобы костяк партии составляли рабочие, крестьяне, представители прогрессивной интеллигенции. В рядах Конголезской партии труда рабочие и крестьяне составляют 31%, в МПЛА — Партии труда — ок. 60%, в Рабочей партии Эфиопии — св. 30%. Недостаточная зрелость социальной базы, незавершённость классообразования, сохраняющееся влияние националистич. и традиц.-религ. взглядов и воззрений на широкие массы вызывают некоторые трудности в процессе становления и деятельности А. п. т. Образование А. п. т. знаменует новый этап эволюции революц. демократич. партий, важный шаг на пути их сближения с науч. социализмом и постепенной трансформации в марксистско-ленинские партии. Формирование А. п. т. тесно связано с углублением нац.-демократич. революций, усилением процессов классового размежевания и перегруппировкой политич. сил в рядах революц. демократии. Вызревание объективных условий, возрастание влияния рабочего класса и трудящегося крестьянства, формирование зрелых парт.-политич. кадров, стоящих на платформе идеологии науч. социализма, установление органич. связи с трудящимися делают эти партии способными вести массы за собой, выполнять роль руководящей и направляющей силы развития общества. В то же время осуществление

программы революц. социально-экономич. преобразований и проведение последовательной антиимпериалистич., антивоен. и антирасистской внеш. и внутр. политики странами социалистич. ориентации способствуют ускорению этого процесса.

Важным фактором эффективной деятельности А. п. т. и их дальнейшей эволюции в сторону науч. социализма являются их связи, отношения интернационалистского сотрудничества с междунар. коммунистич. и революц. рабочим движением. А. п. т. выступают за укрепление отношений с КПСС, коммунистич. и рабочими партиями др. стран, проявляют большой интерес к их опыту в области проведения социалистич. преобразований, готовность к сотрудничеству на междунар. арене во имя мира, нац. и социального освобождения народов.

Лит.: Социалистическая ориентация освободившихся стран. М., 1982; Бругенц К. Н., Освободившиеся страны в 70-е гг., М., 1979; Коухин Н. Д., Современная революционная демократия освободившихся стран. Тенденция развития, М., 1982; Мартиши О. В., Африканская революционная демократия, М., 1981; Старушенко Г. Б., Социалистическая ориентация в развивающихся странах, М., 1977; Ульяновский Р. А., Социализм и освободившиеся страны, М., 1973; его же. Очерки национально-освободительной борьбы. Вопросы теории и практики, М., 1976; его же. Политические портреты борцов за национальную независимость, М., 1980; его же. Современные проблемы Азии и Африки, М., 1978; Политические партии Африки, М., 1984. Е. Н. Корендясов

АВАРИС (греч. Αβάρις, егип. Хут-Уарт), др.-егип. город в сев.-вост. Дельте (совр. р-н Катаана-Кантир), адм. ц. Египта Нижнего эпохи Ср. царства, позднее столица эпископских фараонов (XV династия). Рамсес II (13 в. до н. э.) построил на месте А. свою столицу — г. Пер-Рамсес Мериамон (егип. «Дом Рамсеса, любимого Амоном»), к-рый стал резиденцией всех фараонов Рамсесидов (XIX—XX династии, эпохи Нового царства). До недавнего времени считалось, что А. (Пер-Рамсес) локально идентичен г. Танису — резиденции фараонов XXI династии. Ныне получила распространение точка зрения, что А. (Пер-Рамсес) располагался примерно в 30 км к Ю.-З. от Таниса, а archit. памятники эпохи Рамсесидов, обнаруженные в Танисе, были перенесены из Пер-Рамсеса в Танис фараонами XXI династии.

Лит.: Gardiner A. H., Tanis and Pi-Ramesse: a refraction, «The Journal of Egyptian Archaeology», 1933, v. 19; Seters J. van, The Hyksos. A new investigation. New Haven — L., 1966. И. А. Стученский

АВАШ, река в Эфиопии. Дл. ок. 700 км. Берёт начало и протекает по Эфиопскому нагорью, впадает в бессточное солёное оз. Аббе во впадине Афар. В низовьях мелеет, часто теряется в песках.

АВГУСТОВСКАЯ РЕВОЛЮЦИЯ 1963, выступление широких нар. масс Конго против антинар. неоколониалистского режима през. Ф. Юлу. Диктаторские методы правления Юлу, принятие закона о введении однопартийной системы (апр. 1963), полицейские репрессии (в июне 1963 были арестованы мн. профсоюзные деятели, освобождённые позднее под давлением профсоюзов) вызывали нарастание

недовольства населения. В июле лидерами профобъединений Конго был создан Нац. к-т объединённых рабочих орг-ций, потребовавший от пр-ва восстановления демократич. свобод. К-т назначил на 13 авг. всеобщую забастовку. Бастовали рабочие и служащие Браззавиля, Пуэнт-Нуара, Долизи (совр. Лубомо), Жакоба (совр. Нкайи). Забастовка переросла в общенар. выступление. А. р. (13—15 авг.) получила у конголезцев назв. «Три славных дня». Её участники требовали пресечения коррупции и неоптизма в правительств. кругах, принятия неотложных мер для развития экономики страны, улучшения положения трудящихся и сокращения безработицы, отмены закона о создании единой политич. партии.

Объявление пр-вом осадного положения и комендантского часа накалило обстановку. Франц. пр-во отдало приказ франц. войскам, находившимся в Конго, помочь конголезской армии «восстановить порядок». В ночь на 14 авг. в Браззавиль из Чада и ЦАР были переброшены дополнит. франц. воинские подразделения. Конголезская армия не оказала поддержки Юлу. Франц. коммунистич. партия 14 авг. призвала франц. народ не допустить вооруж. интервенции в Конго и требовать вывода франц. войск. 15 авг. в ходе демонстрации перед президентским дворцом, в к-рой участвовало 10 тыс. чел., было выдвинуто требование об отставке Юлу. В тот же день Юлу вышел в отставку. 16 авг. 1963 было сформировано врем. пр-во во главе с А. Массамба-Деба, к-рое распустило Нац. собрание, объявило амнистию политзаключённым, создало комиссию для выработки новой конституции страны.

А. р. была в истории Тропич. Африки первым нар. выступлением против неокOLONИализма, в к-ром ведущая роль принадлежала рабочим.

Лит.: Стекольщиков В. Я. Народная Республика Конго в борьбе за социалистическую ориентацию. М., 1976. с. 68—75.

В. Я. Стекольщиков.

АВДИЕВ Всеволод Игоревич (1898—1978), сов. востоковед, египтолог, д-р историч. наук (1943), проф. (1944). Чл. КПСС с 1941. Окончил историко-филологич. ф-т МГУ (1922). До 1924 науч. сотрудник Гос. историч. музея, затем (до 1941) зав. отделом Др. Востока Музея изобразит. иск-в им. А. С. Пушкина. Науч. сотрудник Ин-та истории АН СССР (1940—44), Ин-та востоковедения АН СССР (1944—60; директор в 1953—55). Преподавал в МГУ с 1942, в 1951—73 зав. кафедрой истории древнего мира историч. ф-та. Поч. чл. Египтологич. ин-та при Карловом ун-те в Праге, ч.-к. Об-ва классич. исследований при Венг. АН. Лауреат пр. им. Насера (1973). Автор ок. 200 работ по истории древнего мира, преим. по истории, воен. истории, культуре Др. Египта, учебника по истории Др. Востока (Гос. пр. СССР, 1951).

Соч.: Древне-египетская реформация, М., 1924; Военная история Древнего Египта, т. 1—2, М., 1948—59; История Древнего Востока, 3 изд., [М.], 1970.

Лит.: Новицкий Г. А., Соловьёва С. С., В. И. Авдиев, в кн.: Древний Восток и античный мир. Сб. ст., посв. В. И. Авдиеву, М., 1972, с. 3—7 (список работ Авдиева, с. 244—32).

С. С. Соловьёва.

АВОДИРЕ (*Turraeanthus africana*), дерево рода турреантус сем. лилейных. Распространено по всей Тропич. Африке — от Сенегала до Анголы. Характерно для влажных лесов. Выс. до 40 м, ствол диам. до 1,5 м, корни — досковидные подпорки. Листья перистые, тёмно-зелёные, блестящие, дл. до 2 м. Цветки мелкие, жёлтые, с сильным запахом, в длинных метёлках. Цветение обильное, в июне; опыление насекомыми, гл. обр. бабочками. Плоды крупные, мясистые, поедаются дикими животными (для человека ядовиты — вызывают отёк легких). Бледно-жёлтая древесина с сильным запахом, ценится за красивую окраску, используется гл. обр. для декор. облицовки. Н. А. Базилевская.

АВОЛОВО (Awolowo) Обафем (р. 1909), политич. деятель Нигерии. По этнической принадлежности иоруба. Получил юридич. образование в Лондонском ун-те (1944—46). В 40-е гг. входил в нигерийскую партию Движение нигерийской молодёжи. В 1943 поддержал создание Нигерийского конгресса профсоюзов. В 1945 участвовал в создании в Лондоне культурной орг-ции «Эмба Омо Одудува», преследовавшей цели этнич. консолидации иоруба (был её ген. секретарём). На её базе образовал в 1951 в Нигерии антиколон. партию Группа действия (ГД). В 40-е гг. выступил за предоставление региональной автономии этнич. группам. Вместе с др. деятелем ГД — С. Икоку разработал манифест ГД «Вперёд с демократическим социализмом» (сент. 1960). В 1952—54 мин. по вопросам местного управления, в 1954—59 премьер Зап. р-на Нигерии. После достижения (1960) Нигерией независимости в 1967—72 мин. финансов в воен. пр-ве Я. Говона. В 1978—83 лидер Партии нигерийского единства.

Соч.: The path to Nigerian freedom, L., 1947; Freedom and independence for Nigeria, Ibadan, 1958; Awo. The autobiography, Cambr., 1960; My early life, Lagos, 1968; Nigeria, Glasgow, 1970; The strategy and tactics of the people's republic of Nigeria, L., 1970; в рус. пер. — Размышления о нигерийской конституции, М., 1968.

И. Т. Катагощина.

АВСТРАЛОПИТЕКИ (от лат. australis — южный и греч. pithēkos — обезьяна), группа ископаемых высш. приматов. Жили в начале четвертичного периода. Останки А. открыты Р. Дартом в Таунге (совр. ЮАР) в 1924. В 1970-е гг. были известны находки ок. 400 особей А., значит. часть — в Юж. Африке. Принадлежат к 2 осн. родам: А. африканский из Таунга, Макапансхата и Стеркфонтейна и *ларантроп* массивный из Кромдрая и Сварткранса; предположит. древность от 900 тыс. до 3 млн. лет. В Вост. Африке к ларантропам массивным принадлежат зинджантроп бойсов и др. формы из Олдувайского ущелья, находки вокруг оз. Рудольф (*Кооби-Фора* и др.), в долине р. Омо в Эфиопии (т. н. параавстралопитек эфиопский); древность от 5,5 до 0,7—1 млн. лет. Близкие к А. приматы были распространены в Передней, Юж. и Юго-Вост. Азии. А. — двуногие наземные приматы. С человекаем их сближает слабое развитие челюстей, отсутствие кр. выступа-

ющих клыков, хватательная кисть с выступающим большим пальцем, опорная стопа. Головной мозг относительно крупный (500—600 см³), но по строению мало отличающийся от мозга совр. человекообразных обезьян. А. были всеядны; для нападения и защиты употребляли кости животных, палки, камни; возможно, наиб. развитые виды умели их немного обрабатывать. Нек-рые учёные включают А. в сем. гоминид (объединяющее человека совр. вида и ископаемых людей), другие выделяют их в особое семейство. Большинство исследователей не считают А. предками человека и видят в них боковую линию эволюции высш. приматов.

Лит.: Якимов В. П., Австралопитековые, в кн.: Ископаемые гоминиды и происхождение человека, М., 1966; Рогинский Я. Я., Проблемы антропогенеза, 2 изд., М., 1977; Борисковский П. И., Древнейшее прошлое человечества, 2 изд., Л., 1979; Robinson J. T., The origin and adaptive radiation of the Australopithecines, в кн.: Evolution and hominisation, Stuttg., 1962.

АГАДЭС (Agadez, Agades, на яз. туарегов — место встречи путников), город в Нигере, в оазисе Аир. Адм. ц. деп. Ага-



Форт в г. Агадес.

дес. 27 тыс. жит. (1983). Аэропорт. Торг. центр р-на. 3-д керамики, изделий.

Осн. в нач. 15 в. первым правителем туарегского гос-ва-султаната Аир (Азбин), в 1430 столица Аира (отсюда назв. «султанат Агадес»). В 14—16 вв. кр. центр посреднич. торговли между Сев. Африкой и гос-вами хауса. В нач. 16 в. подчинён гос-ву *Сонгай*, в сер. 16 в. — гос-ву *Борну*. К кон. 18 в. утратил значение торг. центра. В нач. 20 в. завоеван французами. В 1916 центр антиколон. восстания туарегов (восстание Каосена). Был обнесён стеной (дл. 4,5 км). Сохранились мечеть из *банко* (16 в.) с минаретом (выс. 27 м; перестроен в 1847), дворец султана. Центр художеств. ремёсел.

АГАДИР, город на Ю.-З. Марокко. Адм. ц. пров. Агадир. 110,5 тыс. жит. (1982, перепись). Порт на Атлантич. побережье (грузооборот 940 тыс. т в 1980).


Рыбопром. центр страны (з-ды по переработке сардин). Цем. з-д. Небольшие пр-тия пищевкус., деревообр., металлообр., пром-сти. Вывоз рыбных консервов, цитрусовых, ранних овощей, руд цветных металлов и др. В 1960 сильно пострадал от землетрясения.

Осн. в нач. 16 в. как рыбацкое поселение. Являлся опорным пунктом португальцев на Ю.-З. Марокко (наз. также Санта-Крус-дю-Кап-д'Агер). В 1536 освобожден марокканскими войсками саадийского шерифа Мухаммеда. В 17—18 вв. А. — кр. центр внеш. торговли. С 1773 европ. торговля в А. была запрещена, в 1882—1912 в пределах прибрежной части А. разрешалась продажа европейцам зерна.

Г. Н. Уткин

АГАДИРСКИЙ ИНЦИДЕНТ, см. в ст. *Марокканские кризисы*.

АГАМЫ (Agama), род ящериц отр. чешуйчатых пресмыкающихся. Дл. тела от 5 до 35 см. Ок. 70 видов. В Африке распространены повсеместно (на Мада-



Каменная агама.

гаскаре отсутствуют). Мн. живут на деревьях или скалах, иногда поднимаются высоко в горы. Питаются насекомыми, нек-рые растительноядны. Ряд эндемичных видов населяет Сахару и каменистые пустыни Сев. Африки (напр., *A. bibroni*, *A. flavimaculata*), другие, напротив, тяготеют к влажным тропич. лесам (напр., *A. atricollis*). Населяющая Зап. Африку А. колонистов (*A. agama*), прозванная местными жителями за яркую окраску «радужная ящерица», стала особенно многочисленной на плантациях вокруг посёлков и даже в жилищах человека, где пользуется охраной и покровительством хозяев, т. к. истребляет насекомых.

Б. Д. Васильев.

В мифологич. представлениях народов Африки южнее Сахары с А. связывается появление смерти в мире. Быстрая А. опережает медлительного хамелеона, посланного божеством к людям с известием о том, что они должны жить вечно, и сообщает людям, что они смертны. У бушманов А. (Гцау) считалась некогда человеком «древнего народа», населявшего страну во времена первотворения. Из частей тела Гцау образовались горы. Е. С. Котляр.

АГАУ (самоназв.), группа народов на С. Эфиопии: авийя — южнее оз. Тана; кайла, куара, кемант и фалаша — на берегах оз. Тана; камир и камта — в обл. Ласта; бого, или билин. Числ. 350 тыс. чел. (1983, оценка). Говорят на агавских яз. семьи *кушитских языков*; фалаша — только на *амхарском языке*, большинство билин — на яз. тиграй (см. *Берберо-ливийские языки*). Осн. занятия — пашенное земледелие, разведение кр. и мелкого рогатого скота, пчеловодство; нек-рые группы А. (фалаша и др.) занимаются преим. ремёслами. По религии — христиане-монофиситы, у кемант сочетаются элементы христ. и дохрист. культов, фалаша исповедуют иудаизм особого толка.

АГВЕДАЛЬ, в *мавританском искусстве* тип обширного садово-паркового ансамбля, созданного по регулярному плану, с прямоугольной сетью аллей, проложенных среди фруктовых садов и оливковых рощ (иногда включает пальмы и кипарисы), с павильонами, бассейнами и фонтанами. Гл. архит.-планировочный и функциональный компонент А. — большое искусств. водоём-водохранилище. Наиб. известны А. в Марокко — в *Марракеше* (заложен в 12 в.; пл. ок. 600 га, шир. водоёма 180 м) и *Мекнесе* (кон. 17 — нач. 18 вв.; водоём пл. 400 м X 100 м, глуб. 4 м, облицован керамич. плитками).¹

Т. П. Каптерева.

АГГЕНЕЙС, А х х е н е й с (Aggeneys), полиметаллич. рудное поле в Капской пров. ЮАР. Включает м-ния (открыты в 1929, разведывались до 1973) Блэк-Маунтин, Брокен-Хилл (разрабатывается с 1979), Биг-Синклайн. Гл. рудные минералы — галенит, пирротин, сфалерит, халькопирит, магнетит. Содержание в руде 1,1—6,35% Pb, 0,5—2,9% Zn, 0,04—0,8% Cu и 16,0—90,2 г/т Ag. Запасы руды по м-ниям (1978): Биг-Синклайн — 101 млн. т, Блэк-Маунтин — 86 млн. т (30 млн. т пригодны для открытой разработки), Брокен-Хилл — 72 млн. т.

АГЛАБИДЫ, араб. династия в *Ифрикии* (совр. Тунис) в 800—909. Основатель — Ибрахим ибн аль-Аглаб (800—812), сын одного из военачальников халифата Аббасидов, наместника Ифрикии в 785—787. Опираясь на араб. воен. аристократию и верхушку гор. населения, А. создали в рамках аббасидского халифата независимый суннитский эмират со столицей в *Кайруане*. В придворной жизни и в системе управления они следовали аббасидским образцам; был создан централизов. адм. аппарат во главе с везиром, кятибами (секретарями), ведавшими отд. отраслями управления, и верховным кади (судьёй), к-рый следил за соблюдением принципов шариата. Упорядоченное управление, широкое ирригац. стро-во, внедрение новых приёмов земледелия способствовали подъёму с.-х. и др. отраслей материального произ-ва (судостроение, выплавка металлов, изготовление оружия и осадной техники, шелковых, парчовых тканей, изделий из стекла, ковров и др.). В эмирате со смешанным

арабо-романским, частично берберским населением быстро шёл процесс арабизации. Этому в значит. мере способствовали широкие связи с Востоком, основанные в Кайруане академии «Байт аль-хикма» («Дом мудрости»), публичных б-к, осуществление переводов на араб. яз. лат. сочинений по естеств. наукам и т. п. Хотя большинство населения при А. составляли христиане, ведущая роль в религ.-политич. жизни принадлежала мусульманам-суннитам. В 849 верховный кади Сахнун ибн Саид осуществил религ. реформу, утвердив маликизм в качестве господствующей религ. доктрины. В области внешней политики А. выступали как союзники Аббасидов, противостояли омейядским правителям Испании, *Ростемидам*, *Идрисидам* и другим алидским правителям Магриба, в 880 отразили нападение егип. войск *Тулунидов*. В 827—902 в ходе длит. войны они изгнали византийцев из Сицилии, в 840 высадились на Ю. Апеннинского п-ова, в 846 совершили нападение на Рим. Однако мятежи араб. аристократии и оппозиции факихов (правоведов), обличавших А. в забвении основополагающих принципов ислама, вынуждали эмиров отдаляться от араб. войска (джунда) и горожан, всё более полагаясь на личных клиентов (мавали) из славян (сакалиба) и лангобардов, а также на чёрную гвардию абидов (рабов). Гос-во А. пало под ударами шиитского движения, приведшего к образованию халифата Фатимидов.

Лит.: Жюльен Ш.-А., История Северной Африки. Тунис, Алжир, Марокко, пер. с франц., т. 2 — От арабского завоевания до 1830 г., М., 1961; T a i b i M., L'Emirat Aghlabide, P., 1966.

Н. А. Иванов.

АГОНИСТИКИ (от греч. agōnistikós, способный к борьбе), циркумцеллионы (от лат. circumcelliones, букв. — бродящие вокруг клетей), в рим. Африке 4—5 вв. приверженцы радикального крыла движения *донатистов*. Выходцы из трудового сел. населения, А. наиболее последовательно сохраняли верность демократич. традициям раннего христианства. Они вели бродячий образ жизни, существовали, по видимому, за счёт подаяний жителей деревень, отсюда назв. «циркумцеллионы». А. проповедовали аскетизм, мученичество за веру. Враждебные ортодоксальной афр. церкви, ставшей верной защитницей рим. гос-ва, А. разрушали церковные здания, оказывали вооруж. сопротивление императорским властям. Они возглавляли восстания сел. бедноты, рабов и колонов против кр. землевладельцев, ростовщиков, против налоговой гнёта (восстание ок. 340 в Нумидии под руководством Аксидо, Фазира, и др.).

Лит.: Диллигенский Г. Г., Северная Африка в IV—V вв., М., 1961.

Г. Г. Диллигенский.

АГУЛЬЯС, А г у л ь я ш (португ. agulha, игла), см. *Игольный мыс*.

АДАЛЬ, султанат, существовавший на терр. совр. вост. Эфиопии и сев. Сомали в 14—16 вв. Этнич. основу А. составляли семитоязычные (адари, аргобба и др.) и кушитоязычные (афар, сомали и др.) народы. В 14—сер. 15 вв. одно из вассальных княжеств *Ифата*. В сер.

15 — нач. 16 вв. основное владение династии Уаласма. Население занималось пахотным орошаемым земледелием и скот-вом (в пустынях — кочевым верблюдоводством и овцеводством), а также сбором ароматич. смол. Большое значение имела торговля. Гос. религией А. был ислам (суннизм). В сер. и кон. 15 в. и в 1515—16 А. вёл в целом неудачные войны с Эфиоп. империей. Его порты подверглись нападению португальцев, затем были заняты турками. С нач. 16 в. власть султанов Уаласма стала номинальной; гос-вом правили эмир Махфуз, затем его зять Ахмед ибн Ибрахим Левша. В 1520 столица А. была перенесена из г. Дакр в г. Харэр. В 1525—77 войны с Эфиоп. империей и племенами оромо привели А. к полному истощению, большинство его городов запустело. Но традиции культуры А. сохранились в Харэрском эмирате и султанатах афар (см. Ауса, Таджура).

Лит.: Abir M., Ethiopia and the Red Sea. The rise and decline of the Solomonic dynasty and Muslim-European rivalry in the region. L., 1980. Ю. М. Кобицаев.

АДАМА́УА, Адамава (Adamawa), сбросово-глыбовое плоскогорье в Центр. Африке, в басс. рр. Бенуэ, Санага, Логоне, на С.-З. Камеруна. Ср. выс. ок. 1000—1500 м; наивысшая точка — г. Бамбуто (2710 м). Сложено докембридскими гранитами и гнейсами; останцовые вулканич. конусы. На С. — листопадно-вечнозелёные леса, высокотравные саванны; на Ю. — влажные вечнозелёные леса. На вершинах — горные саванны.

АДАМА́УА, Адамава, гос-во в верховьях р. Бенуэ (терр. совр. Нигерии и Камеруна) в составе халифата *Сокото*. Образовалось в нач. 19 в. в результате *Османа дан Фодио* восстания и завоеваний местной феодализирующейся верхушки фульбе. Первоначально называлось Фомбина, назв. А. получило по имени своего основателя и первого правителя — Адамы, сына одного из вождей фульбе. Адама присоединился к джихаду («священной войне»), объявленной Османом дан Фодио. Осман дан Фодио присвоил Адаме титул ламидо фомбина («правитель юга»). Джихад, начатый Адамой в 1806 (по др. версии, в 1809), продолжался более 40 лет.

К моменту создания А. процесс формирования феод. отношений находился здесь в нач. стадии: важнейшими источниками доходов верхушки фульбе служили кормление, дань, воен. добыча, а также эксплуатация невольников; социальное расчленение совпадало в большой степени с этническим. К сер. 19 в. невольники были значит. группой зависимого населения. После смерти Адамы (1848) власть и влияние ламидо (правителя) уменьшились из-за роста могущества верхушки фульбе и династич. междоусобиц и вновь усилились лишь в правление 4-го ламидо — Зубейру (1890—1901). Зубейру оказал сопротивление англ. и герм. колон. захватчикам, вторгшимся на терр. А. и захватившим её в 1901—03. В нач. 1903 Зубейру погиб. Окраинные земли А. были захвачены Францией. В 1907—11

терр. А. была разделена между Великобританией, Германией и Францией и в дальнейшем входила в состав брит. «колонии и протектората Нигерия» (пров. Иола, с 1926 пров. Адамауа). Брит. Камеруна (с 1922) и Франц. Камеруна.

Лит.: Ольдерогге Д., Западный Судан в XV—XIX вв. Очерки по истории и истории культуры, М.—Л., 1960; Kirk-Greene A. H. M., Adamawa. Past and present, L., 1958; Le Mezeat B., Les populations piennes du Nord-Cameroun et de l'Adamawa, P., 1961; Hogen S. J., Kirk-Greene A. H. M., The Emirates of Northern Nigeria, L., 1966. И. В. Следзевский.

АДАМА́УА-ВОСТОЧНЫЕ ЯЗЫКИ, подсемья *нигеро-конголезских языков*. Распространены в Заире, Судане, ЦАР, Чаде, Камеруне и Нигерии. Число говорящих св. 4 млн. чел. (1981, оценка).

Как генетич. категория А.-в. я. впервые выделены Дж. Гринбергом (1955). Включают ок. 150 языков и диалектов и представлены 2 группами — адамауа (Сев. Камерун и прилегающие р-ны Нигерии, Чада и ЦАР) и восточные (осн. ареал — ЦАР, а также сев. Заир и юж. Судан). В адамауа выделяются 14 подгрупп: 1) чам, мона, тула, дадийя, ваджа, каму, авак; 2) чамба, донга, лекон, уом, мумбаке, ндагам; 3) дака, тарам; 4) дуру, уере, натоки, колбила, пана, сари, севе, уоко, котопо, кутин; 5) кумба, мумуйе, генгеле, теме, уака, йенданг, зинна; 6) мбум, дама, моно, мбере, мунданг, ясинг, мангбеи, клере, дакка, дек; 7) мбои, юнгур, либо, роба; 8) кам; 9) мунга, джен; 10) лонгуда; 11) фали; 12) нимбари; 13) буа, ниелим, коке; 14) маса. Языки вост. группы были перегруппированы франц. лингвистами Л. Букье и Ж. Тома по сравнению с классификацией Гринберга, выделявшего 8 подгрупп; эту новую группировку принимает У. Самарин (1971), называющий вост. группу уба н г и с к о й: 1) восточные — а) гбайя, манза, нгбака; б) нгбанди, санго, якома; в) нгбака-м'або, мунду, ндого, баи, бвири, сере, тагбо и др.; 2) центральные — банда; 3) южные — занде, нзакара, барамба, памбия; 4) юго-восточные — амади; 5) южно-центральные — мондунга, мба. Среди языков этой группы особое место занимает *санго язык*, функционирующий как межэтнич. яз. на терр. ЦАР.

В типологич. отношении А.-в. я. неоднородны; есть языки с преобладанием агглютинации (напр., мба), изоляции (ндого), со смешанной агглютинативно-аналитич. языковой техникой (мбум). Языки тоновые, встречается до 4 высотных регистров, но базисным является противопоставление «высокий — низкий» тон. Тоны различают как лексич., так и грамматич. значения.

В морфологии важной чертой, по-крой А.-в. я. делятся на 2 типа (независимо от генетич. группировки), является наличие или отсутствие согласоват. именных классов. Так, в группе адамауа категория класса есть в тула, лонгуда, лала и отсутствует в мбум, чамба, мумбаке и т. д. Кол-во классов по языкам различно (в тула — 6, в мба — 8, и т. п.), показатель класса — суффикс.

А.-в. я. в большинстве бесписьменные; на нек-рых издавалась религ. переводная лит-ра на базе алфавитов, разрабо-

танных миссионерами (гбайя, мбум, мунданг, ндого, нгбака, нгбанди, пана, занде).

А.-в. я. — одни из наименее изученных языков Африки. Среди первых работ по ним (начиная с сер. 19 в.) — труды Д. Лондро, М. Годфруа-Демонбина, П. Котеля, Ф. Штримпеля, Я. Чекановского. Позже вышли серии работ Г. Тессмана, В. Маеса, Г. ван Бюлька, Ш. Тиссерана, С. Сантандреа, Самарина и др.

Лит.: Westermann D., Bryan M., Languages of West Africa. Oxf., 1952; Samarina W. J., Adamawa-Eastern, CTL, v. 7, The Hague, P., 1971.

В. А. Виноградов.

АДАМСОН (Adamson) Джой (урожд. Фридерике Виктория Гесснер, Gessner) (1910—1980), натуралист, художница, писательница. Род. в Австрии. С 1938 жила в Кении. Всемирную известность А. обрела своей работой со львами, а затем с гепардами и леопардами. Целенаправленный и глубоко продуманный эксперимент по возвращению к вольной жизни дикого животного, выращенного человеком, имеет большое значение как один из методов сохранения исчезающих видов животных. А. — автор мн. популярных книг о природе и животном мире Африки. Организатор «фонда Эльсы», гл. задача к-рого — переселение в нац. парки и резерваты животных, к-рым в исконных местообитаниях грозит исчезновение. Как художница А. занималась иллюстрированием книг о флоре Вост. Африки, выполнила многочисл. рисунки, представляющие большую этнографич. интерес (обрядовая одежда, маски, портреты вождей, колдунов, знахарей этнич. групп Сев. Кении).

Соч. в рус. пер.: Рожденная свободной, М., 1966; Моя беспокорная жизнь, М., 1982; Пятнистый феникс. Пилпа сбрасывает вызов, 4 изд., М., 1983; Африка глазами Джой Адамсон, М., 1977.

АДАНСОН (Adanson) Мишель (1727—1806), франц. натуралист, исследователь Зап. Африки. В 1749—54 изучал природные условия и растит. мир басс. рр. Сенегал и Гамбия. Большое науч. значение имела кн. А. «Естественная история Сенегала» (Париж, 1757).


АДАНСО́НИЯ (Adansonia), род древесных растений сем. бомбаксовых. 10 видов, в Африке (в т. ч. 1 вид — баобаб) и в Сев. Австралии. Назван в честь М. Адансона.

АДДАКС (*Addax nasomaculatus*), парнокопытное животное из группы антилоп. Эндемик Африки. Был распространён на юж. окраинах Сахары, сохранился лишь на границе Мавритании и Мали. Дл. тела 150—170 см, масса 60—125 кг. Рога у самцов больше (60—109 см), чем у самок. Обитает в глубине безводных пустынь. Питается в осн. травой, а также листьями и побегами кустарников. Животные держатся небольшими группами (до 15 голов), но во время миграций, предпринимаемых в поисках новых пастбищ, объединяются в большие стада. А. бегаёт не очень быстро, что делает его лёгкой добычей бедуинов, охотящихся ради мяса и шкуры. Находится на грани уничтожения, внесён в Красную книгу МСОП.

АДДИС-АБЕБА (амхарск., новый цветок), столица Эфиопии. Расположена на Эфиоп. нагорье (на выс. св. 2400 м), у подножия и на склонах гор Ынтотто. Ц. адм. р-на Шоа. 1478 тыс. жит. (1983). Климат умеренный тёплый. Ср. темп-ры янв. 23°С, июля 20°С. Осадков св. 1200 мм в год.

В А.-А. — ок. 100 пром. пр-тий, в осн. лёгкой, пищевкус., деревообр. и стройматериалов пром-сти. Имеются з-ды по произ-ву металлоинструмента и с.-х. инвентаря, по сборке тракторов, с.-х. машин, грузовых и легковых автомобилей, велосипедов и др. Кустарное произ-во ткацких, кожаных и др. изделий. Торговля кофе, шкурами, зерновыми и др. А.-А. — трансп. узел. Ж. д. на Джибути, автодороги на Асмэру, Асаб и др. Междунар. аэропорт.

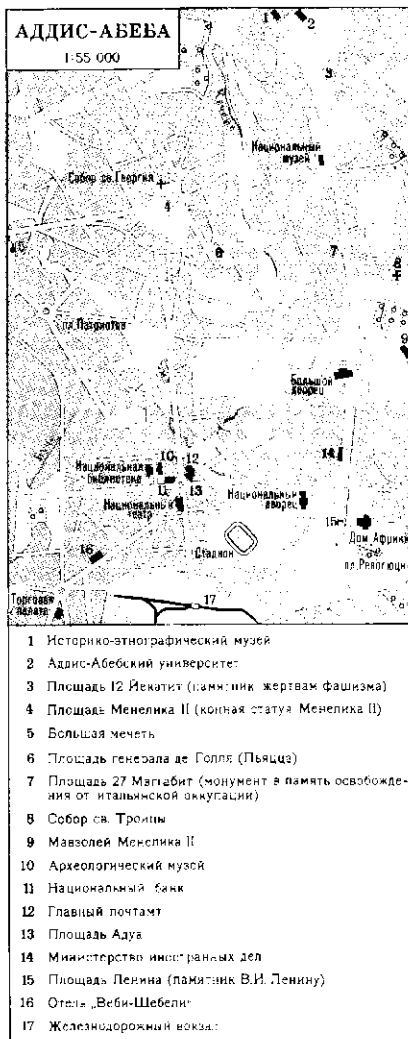
А.-А. осн. императором Менеликом II в 1887 как столица Шоа, с 1889 — столица Эфиопии. В мае 1936 захвачена итал. войсками, освобождена эфиоп. партизанами 6 апр. 1941. В мае 1963 в А.-А. состоялась конференция глав гос-в и пр-в афр. стран, на к-рой была учре-



Памятник В. И. Ленину в г. Аддис-Абеба. 1983. Советский скульптор Р. Х. Мурадян, арх. И. М. Студеникин.

ждена Организация африканского единства. А.-А. — резиденция Экономич. комиссии ООН для Африки (с 1958) и ОАЕ (с 1963). Нар. выступления в А.-А. против феод.-монархич. режима в 1974 стали началом национально-демократической революции в Эфиопии.

Первые кр. здания — Большой дворец с чертами сев. инд. архитектуры (1894, инд. зодчие под руководством Хаджи Каваса из Пешавара; тронный зал с покрытием на 34 расписных столбах, с росписью, обработкой стен мрамором и цветными витражами, 1897). Новый дворец (кон. 19 — нач. 20 вв., итал. инж. Капуччи, арх. Э. Камеци; неоклассицизм), собор св. Георгия (Кыддус-Гийоргис; кон. 19 в., греч. арх. Орфанис, итал. инженер Кастанья; 8-угольный в плане, неоклассицизм; реставрирован в 1950-е гг.; росписи — Афэуорк Тэкле и Минаф Хыруй); отель «Ытеге», школа (оба — 1907), ок. 200 жилых домов европ. типа (1911—12). Стр-во 1920—30-х гг.: ж.-д. вокзал (1929, франц. арх. П. Барриа), Нац. дворец (1934, арх. Камеци), собор




- 1 Историко-этнографический музей
- 2 Аддис-Абебский университет
- 3 Площадь 12 Иекатит (памятник жертвам фашизма)
- 4 Площадь Менелика II (конная статуя Менелика II)
- 5 Большая мечеть
- 6 Площадь генерала де Голля (Пьяцца)
- 7 Площадь 27 Мэгабит (монумент в память освобождения от итальянской оккупации)
- 8 Собор св. Троицы
- 9 Мавзолей Менелика II
- 10 Археологический музей
- 11 Национальный банк
- 12 Главный почтамт
- 13 Площадь Адуа
- 14 Министерство иностр. дел
- 15 Площадь Ленина (памятник В.И. Ленину)
- 16 Отель «Веби-Шебели»
- 17 Железнодорожный вокзал

св. Троицы (Мэканэ Сылласе; 1941, необарокко; росписи — Але Фэлегэ Сэлам, 1940-е гг.). В 1954—56 утверждён план реконструкции А.-А. (англ. арх. Л. П. Аберкромби, доработан в 1958). В основе плана — неправильный овал, длинная ось к-рого имеет меридиональное направление (пл. города 215 км², капитальных зданий — 30 км², остальная застройка сел. характера, в осн. 1-этажная — кам., дерев., глинобитная). В вост. части — правительств. зона, в западной — коммерческая, где находятся Большой рынок, пром. пр-тия, деловой центр. В 1950—80-е гг. А.-А. растёт к Ю., в сторону аэропорта. Выстроены: Нац. т-р на пл. Адуа (1955, франц. арх. А. Шомет, скульптор Ш. Моссон, художник-монументалист А. Леже; перед т-ром кам. статуя льва — символ эфиоп. государственности), Нац. ун-т (1950—60-е гг., англ. арх. Г. К. Фаллек; 17 корпусов, школа иск-в, строит.-фт. б-ка, музей), комплекс лицея Гэбрэ Марьям с врезанным в склон холма стадионом (1960, арх. Шомет), аэропорт с вытянутым остеклённым фасадом (1960), Дом Африки (1961; витраж пл. 150 м² по эскизу Афэуорка Тэкле), муни-

ципалитет (1965), Нац. банк (1973—76) — все итал. арх. А. Медзедими, инж. М. Фанано и др.; телевиз. центр, Торг. палата (оба — 1965), здание Мин-ва иностр. дел в форме ладьи с 6-гранными ячеями солнцезеро на фасаде (1966, З. Энав, М. Тедрос), почтамт, больница, госпиталь деджазмиач Бальча (на 553 места), отель «Веби-Шебели» (1970-е гг., югосл. арх. Б. Петрович, З. Драгайлович, Х. Юстич).

Памятники: конная статуя Менелика II на одноим. площади (1894), монумент в память освобождения от итал. оккупации на пл. 27 Мэгабит, памятник жертвам фашизма на пл. 12 Иекатит (1955, югосл. скульптор А. Августинчич), памятник В. И. Ленину (1983, бронза; сов. скульптор Р. Х. Мурадян, арх. И. М. Студеникин), монумент «Наша борьба» (1984), памятник К. Марксу (1984, арх. Й. Ястрам, ГДР). В А.-А. — ун-т, неск. технич. и др. спец. уч-щ. Нац. университетская и др. б-ки, Нац. т-р.

Археол. музей (осн. в 1907), Музей Ин-та эфиоп. исследований (осн. в 1952; коллекции керамики, традиц. живописи



Площадь Адуа в г. Аддис-Абеба. Слева — каменная статуя льва, справа — здание банка.

14—20 вв.), Нац. музей (осн. в 1954; традиц. и совр. живопись, декор.-прикл. иск-во).

АДЕДЕДЖИ (Adedeji) Адебайо (р. 1930), нигерийский экономист, политич. деятель. Окончил Ибаданский (1954), Лестерский (Великобритания, 1958) университетские колледжи, Гарвардский (США, 1961) ун-т. С 1963 зам. директора, с 1967 директор Адм. ин-та при ун-те в Ифе, проф. (с 1968). Федеральный комиссар (мин.) экономич. развития и реконструкции (1971—75). Пред. Нигерийского экономич. об-ва (1971—72). През. Афр. ассоциации гос. администрации и управления (с 1974). Вице-през. (с 1970) Ассоциации адм. школ и ин-тов Междунар. ин-та по управлению. Исполнит. секр. ЭКА (с 1975), зам. Ген. секр. ООН (с 1978). Автор работ по экономич., адм.-управленч. и валютно-финанс. проблемам развивающихся стран. Гл. место в работах занимают вопросы гос. управления, африканизации управленч. аппарата, подготовки нац. адм. кадров, развития финансов и ден. обращения.

Соч.: A survey of highway development in the Western region of Nigeria, Ibadan, 1960. An introduction to Western Nigeria: its people, culture and system of government, [Ibadan], 1966. Nigerian federal finance, its development, problems and prospects, N. Y., 1969 Ю. В. Гусев

АДЕНСКИЙ ЗАЛИВ, залив Аравийского м., между п-овами Аравийским и Сомали. Сообщается Баб-эль-Мандебским прол. с Красным м. Дл. ок. 900 км, шир. до 300 км, глуб. до 4525 м. В сев. части — бухта Аден. Приливы неправильные полусуточные, их величина до 2,9 м. **АДЖАЙИ** (Ajayi) Джейкоб Фестус Аде (р. 1929), нигерийский историк, бакалавр иск-в и д-р философии. По этнич. принадлежности иоруба. Учился в Лестерском и Лондонском университетских колледжах и ун-те в Лондоне. В 1957—58 науч. сотрудник Ин-та историч. исследований в Лондоне, в 1958—72 преподавал историю в Ибаданском ун-те, в 1972—78 проректор Лагосского ун-та, с 1978 проф. ф-та иск-в Ибаданского ун-та. В 1978—85 през. *Международного конгресса африканских исследований*. Гл. направления науч. исследований — общие проблемы истории колониализма в Африке, деятельность христ. миссий в Нигерии, историч. истоки, формы и методы антиколон. борьбы. Гл. ред. 6-го тома «Всеобщей истории Африки» (проект ЮНЕСКО), гл. ред. «Ибаданской исторической серии» — серии книг по истории Нигерии и Африки, журн. «Журнал оф зе историкал сосайети оф Найджириа» («Journal of the Historical Society of Nigeria»).

Соч.: Christian missions in Nigeria, 1841—1891. The making of a new elite. Evanston, 1965; Yoruba Warfare in the 19th century. Camb., 1964 (совм. с R. Smith); Colonialism. An episode in African history. в кн.: Colonialism in Africa, 1870—1960, v. 1. Camb., 1969; The aftermath of the fall of Old Oyo, в кн.: History of West Africa, v. 2. N. Y., 1973; в рус. пер. — Обзор культурных и политических регионов Африки в начале XIX в., в кн.: Говорят африканские историки, М., 1977. Н. Б. Кочакова.

АДЖАЧЕ (Adjatché), Порто-Ново, гос-во, сложившееся на побережье Гвинейского зал. (на терр. совр. Бенина) в нач. 17 в. Этнич. основу А. составлял один из народов фон. Первым известным правителем А. (1688—1729) был Те Агбанлен. В обществ. строе А. патриарх. отношения тесно переплетались с элементами рабства и зарождавшегося феодализма. При правителе существовал совет знати. В сер. 17 в. в А. проникли португальцы, давшие ему наименование Порто-Ново. На терр. А. создавались фактории англ., франц. и герм. торг. компаний. С сер. 18 в. А. стал одним из крупнейших р-нов работорговли в Зап. Африке. С сер. 19 в. развернулась борьба между Великобританией и Францией за обладание А. В 1882 при содействии правителя А. Тофа Франция установила протекторат над А. (Порто-Ново), сделав его опорным пунктом дальнейшей колон. захватов на терр. Бенина. В 1894 А. вошёл в состав франц. «колони Дагомея и зависимые территории».

Лит.: Cornévin R., La République populaire du Bénin, P., 1981; Субботин В. А., Колонии Франции в 1870—1918 гг., М., 1973. Л. О. Никская. **«АДЖИП СПА»** (AGIP Spa), гос. нефт. компания Италии. Осн. в 1926. Входит в гос. нефт. компанию ЭНИ («Энте националеidroкарбури»). Ведёт поиск,

добычу и переработку нефти в Нигерии, Конго, Камеруне, БСК, Эфиопии, Либерии, Кении, Судане, Танзании, Уганде, Замбии, Заире. Участвует (6,5% акций) в компании «Сосьете де мин де л'Аир» по добыче урановой руды в Нигере.

АДЖУРАН, раннегос. образование, существовавшее в долине р. Веби-Шебели (на терр. совр. Сомали и Эфиопии) в 15—17 вв. Осн. скотоводч. племенем аджуран (из группы племён хавия), частью изгнавшим, частью покорившим сомалийское полуседлое племя джидду (из группы племён дигиль). Столицей А. было селение Калафо (ныне Кэллафо, на терр. Эфиопии), находившееся на торг. пути из Могадишо и Мерки в области Эфиоп. нагорья. Кастово-племенная система А. обеспечивала господство аджуран над др. кочевыми и полукочевыми скотоводч. племенами и над земледельцами этно-кастовой группы шебеле, платившими натуральную ренту. Ремесленники составляли самую низшую касту. Гос. религий был ислам, главой гос-ва — имам (теократия). На А. распространялось политич. и культурное влияние султана Могадишо. А. вёл частые войны с др. племенами хавия, а также с оромо. В 17 в. он был разгромлен сомалийскими племенами.

Лит.: Piroe M., Appunti di storia dell' Africa, 2 — Somalia, Roma, 1961. Ю. М. Кобицанов. **АДО-ЭКИТИ** (Ado-Ekiti), город на Ю.-З. Нигерии, в верховьях р. Огбесе, в р-не выращивания хлопчатника и какао. 213 тыс. жит. (1975). Трансп. узел. Текст. ф-ка. Обработка какао-бобов. Ремёсла.

АДРАР, эмират в центр. части совр. Мавритании, в р-не плато Адрар, в 1740 — сер. 40-х гг. 20 в. Осн. араб. (хасанским) племенем маффра; во главе стояли эмиры из рода улед-джафрий. Экономика А. основывалась на кочевом скот-ве (верблюды, овцы), в оазисах существовало незначит. оседлое земледелие, гл. обр. выращивание фиников. Господств. слой в эмирате составляли воины-хасаны, ниже стояли в осн. берберские по составу племена марабутов и данников-зенага, выплачивавших хасанам дань финиками и молоком. Ниж. ступень занимали рабы и вольноотпущенники, к-рые выполняли земельные работы и ухаживали за скотом.

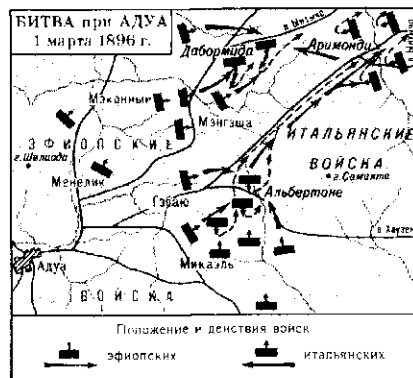
Лит.: Marty P., Les inbus de la Haute — Mauntanic, «Afrique Française Suppl. — Renseignements coloniaux», 1915, № 5—8. Л. Е. Кубель.

АДРАР, оазис и населённый пункт на Ю.-З. Алжира. Адм. ц. вилайи Адрар и группы оазисов Туат. Ок. 10 тыс. жит. (1975, оценка). Произ-во сушёных фиников.

АДРАР-ИФОРАС (Adrar des Iforas), Ифорас, плоскогорье в Сев. Африке, на Ю. Сахары, в Мали. Выс. до 890 м. Сложено докембрийскими кристаллич. породами, гл. обр. гранитами. По долинам уздов, сохраняющих грунтовые воды, — растительность опустыненной саванны с участием ксерофитных злаков (дикое просо и др.); на вершинах — горные пустыни с единичными ксеро-

фитными акациями. В оазисах развито земледелие (пшеница, табак, перец, лук); разводят верблюдов, зебу.

АДУА битва, 1 марта 1896 вблизи небольшого г. Адуа на С. Эфиопии во время итало-эфиоп. войны 1895—96 (см. *Итало-эфиопские войны*). Эфиоп. армия имела ок. 90 тыс. чел., в т. ч. 80 тыс. пехоты и 8,6 тыс. конницы. Итал. корпус под командованием ген. О. Баратьери насчитывал ок. 18 тыс. чел. Итал. силы были разделены на 3 колонны. 1-я колонна итал. войск под командованием ген. М. Альбертоне, первой атаковавшая эфиоп. войско, была окружена и разбита. 2-я колонна под командованием ген. Дж. Аримонди была атакована 30-тысячной армией, возглавляемой имп. Менеликом II (на этом участке фронта действовали и тигрейские воины под командованием *раса* Мэнгэши), и была разгромлена. Наиб. ожесточённый бой произошёл на участке фронта ген. В. Дабормиды, к-рого атаковало 30-тысячное войско *раса* Мэкконнына. В ходе 10-часового сражения итальянцы были окружены.



ген. Дабормида убит. Итальянцы потеряли ок. 11 тыс. убитыми, 3,5 тыс. чел. были взяты в плен. В руки эфиопов попало большое кол-во вооружения. Потери эфиоп. армии составляли 4 тыс. убитыми и 6 тыс. ранеными. Важнейшим фактором, предопределившим исход битвы, было достигнутое накануне войны объединение Эфиопии в единое гос-во, в битве участвовали воины из всех областей страны. Разгром итал. войск при А. положил конец итало-эфиоп. войне 1895—96. Италия была вынуждена признать суверенитет Эфиопии.

Лит.: Елец Ю., Император Менелик и война его с Италией. По документам и походным дневникам Н. С. Леонтьева, СПб. 1898; Попов В., Разгром итальянцев под Адуа (итало-абиссинская война 1895—1896 гг.), М., 1938; Цыганкин Г. В., Эфиопия: от раздробленности к политической централизации, М., 1980; Berkeley G. F.-H., The campaign of Adowa and the rise of Menelik, L., 1935. Г. В. Цыганкин.

АДУЛА (Adoula) Сирил (1921—1978), политич. деятель Конго (совр. Заир). По этнич. принадлежности нгала. В сер. 1950-х гг. чл. правления профсоюза Ассоциации туземного персонала колони, в 1956 стал ген. секр. Всеобщей федерации труда Конго (филиал Всеобщей федерации труда Бельгии). Чл. созданной в 1958 П. Лумумбой партии

Национальное движение Конго (НДК). В 1959 с группой консервативных деятелей вышел из НДК, войдя в т. н. НДК-Калонжи, в составе делегации к-рой участвовал в Брюссельских конференциях круглого стола 1960. Сторонник единого, но состоящего из мелких провинций гос-ва Конго, широкой децентрализации адм. управления страной. В 1961—64 премьер-мин. Респ. Конго. В кон. 1960-х гг. на дипл. работе. В 1969—70 мин. иностр. дел, затем отошёл от гос. деятельности.

Ю. Н. Винокуров.

АДУЛИС, Адулей, Адулитон, Адулитов город. Адула, Адудия, Адуле, древний город на терр. совр. Эфиопии, на побережье Красного м. (у селения Зула). Впервые упомянут в антич. документе 3-й четв. 1 в. («Перипл Эритрейского моря»). Существовал уже в 3 в. до н. э. как егип. поселение, отсюда в Египет транспортировались афр. слоны. В 1 в. посёлок рыбаков и мореходов, центр небольшого раннего образования. В 4—7 вв. гл. порт царства Аксум. Имел своего правителя, подчинявшегося царю Аксума.

А. занимал пл. 500 м × 400 м. Раскопками (1906 и с 1960-х гг.) вскрыты 3 слоя поселения. Древнейший — антич. эмпорий, перерастающий в большой город рим.-византийского времени с 2 базиликами; обществ.-религ. центр города находился на его зап. окраине, обращённой к Аксуму. В А. проживало разноплеменное торг.-ремесл. население, одним из языков общения был греческий. Со 2-й пол. 7 в. А. пришёл в упадок.

С. Я. Берзина.

АЗАНДЕ (Azande), Б ан д а, плоскогорье на терр. ЦАР, Заира и Судана. Ср. выс. ок. 600—900 м, наиб. — до 1388 м (г. Нгая). Протягивается в широтном направлении, образуя водораздел басс. р. Конго, оз. Чад и р. Нил. Сложено докембрийскими кристаллич. породами; многочисл. куполообразные островные горы, останцовые гранитные хребты. Преобладает высокотравная саванна с отд. массивами редкостойных листопадных лесов; вдоль рек — вечнозелёные галерейные леса.





АЗАНДЕ, з а н д е, с а н д е, б а з е н д а (устар. назв. — ньям-ньям), народ, живущий в верховьях р. Убанги, между рр. Мбому и Узле в Заире и пограничных р-нах ЦАР и Судана. Объединяют группы мбому, ба, ндийя, биле, бамбои, адио и др.; к А. близки барамо (амиангбуа), памбия и др., живущие к В. от слияния рр. Мбому и Узле и в ср. течении р. Узле. Общая числ. ок. 2,7 млн. чел. (1983, оценка). Язык вост. группы *адамауа-восточных языков*. Осн. занятие — тропич. мотыжное земледелие. Сохраняются традиц. верования.

АЗАНДЕ ВОССТАНИЕ 1894 — 1897, вооруж. выступления народа азанде (С.-В. совр. Заира) против захвата их земель бельг. колонизаторами [войсками «Независимого государства Конго» (НГК)]. Первые вооруж. столкновения азанде с войсками НГК имели место ещё в 1893. С 1894 воен. действия приняли регулярный характер. Карательные отряды бельгийцев потерпели ряд

поражений, наиб. тяжёлое — в дек. 1894 близ Дунгу. Используя тактику «выжженной земли», азанде вынуждали бельгийцев покидать завоеванную ими местность. К кон. 1894 колонизаторы эвакуировали свои опорные посты к С. от Бому. В февр. 1895 в басс. р. Узле азанде остановили бельг. воен. экспедицию (св. 700 чел.), продвигавшуюся к Бахр-эль-Газалию. Однако в 1896 из-за несогласованных действий отрядов азанде началось их отступление. В апр. 1896 потерпели поражение отряды вождей Били и Ндорумы. В февр. 1897 А. в. было подавлено, земли азанде включены в состав НГК.

Э. С. Львова.

АЗАНДЕ ИСКУССТВО. Известны дерев. мужские и женские статуэтки тайного об-ва Мани, изображающие предков. Они имеют чёткую и неизменную композиц. схему — единый цилиндрич. стержень, образующий туловище и шею, короткие, подчёркнутые круговому ритму руки, составленные из 3 частей почти одинаковой величины (плечо, предплечье и кисть), слегка расставленные ноги с тяжёлыми, слабо расчленёнными ступнями. Пропорции головы почти правильные, слегка стилизованное лицо состоит из 2 частей — выпуклого лба, контрастирующего со слегка вогнутой ниж. частью лица. При всей условности фигуры отличаются большой пластич. экспрессией. К произв. круглой скульптуры могут быть отнесены муз. инструменты (арфы и т. н. сан-



1. Музыкальный инструмент. Дерево, обтянутое кожей. Азанде. 2. Деревянная фигура. Азанде. ЦАР. 3. Шпильки. Слоновая кость. Азанде. Заир. 4. Нож. Железо, проволока. Азанде. Заир. (3—4 — Музей антропологии и этнографии им. Петра Великого. Ленинград.) 5. Сосуд для хранения жидкостей. Калебас, оплетённый сизалевой бечевой и орнаментированный каури. Азанде. Судан.

сы), представляющие стилизов. человеческую фигуру или полуфигуру. Дерев. основой арф служит мужская фигура с удлинённой изогнутой шеей. Санса представляет лежащую женскую фигуру с вытянутыми руками и слегка согнутыми в коленях ногами, у к-рой дерев. резонатор и набор тонких пластинок из дерева или металла (т. н. ламели) помещаются в области живота и груди. Среди керамич. изделий азанде — антропоморфные сосуды с женской головой.

Лит.: Schmalenbach W., Die Kunst Afrikas, Basel, 1953; Willett F., African art, L., 1977.

Н. Е. Григорович.

АЗАНИЯ (греч. Azania), др.-греч. название вост. побережья Африки. Согласно

античным авторам (Псевдо-Арриан, кон. 1 в. до н. э.), А. простиралась от п-ова Сомали до Занзибара. В ср.-век. мусульм. письменных источниках терр. А. наз. «Страной зинджей».

АЗЗАМ Абд ар-Рахман (1893—?), егип. политич. деятель. Окончил мед. колледж. Был сторонником партии *Ватан*. Во время 1-й мировой войны примкнул к общенар. движению против итал. захватчиков в Киренаике и Триполитании (в Ливии), организованному мусульм. религ.-политич. орденом сениситов (см. в ст. *Дервишские ордена*), был приговорён итал. властями к смертной казни. В 1918 участвовал в создании Триполитанской респ., в 1920 стал политич. советником её пр-ва. После

падения республики вернулся в Египет. Входил в партию Вафд, был депутатом парламента. Вышел из Вафда после заключения *англо-египетского договора 1936*. В 1936—39 на дипломатической работе, был послом Египта в странах Бл. Востока. В 1939—40 член правительства (мин. вакфов, затем — социальных деп.).

А. — один из крупнейших деятелей панарабизма. С марта 1945 был первым ген. секр. *Лиги арабских государств* (до сент. 1952), сыграл большую роль в борьбе за арабское единство.

Б. Г. Сейранян.

АЗИКИВЕ (Azikiwe) Бенджамин Ннамди (р. 1904), гос. и политич. деятель Нигерии. По этнич. принадлежности игбо. Высш. образование получил в США. В 1938 основал газетную корпорацию «Зикс пресс». Создатель и лидер партии Нац. совет Нигерии и Камеруна (1944—66). В 40-е гг. выдвинул требования предоставления Нигерии самоуправления и план постепенного превращения Нигерии в суверенное гос-во в рамках брит. Содружества. Премьер Вост. р-на Нигерии (1954—59). После провозглашения независимости Нигерии (1960) ген.-губернатор Нигерии (1960—63) и през. 1-й Респ. (1963—66), смещён с этого поста в результате воен. переворота. В 1978—83 возглавлял Нигерийскую нар. партию. Автор работ по проблемам политики и идеологии Нигерии и Африки.

См. о ч.: Libena in world politics, L., 1934; *Renascent Africa*, Accra, 1937; *Political blueprint of Nigeria*, Lagos, [1944]; Zik. A. selection from the speeches, Camb., 1961; I believe in one Nigeria, Arapa, [1969]; *My Odyssey. An autobiography*, L., 1970.

Лит.: Катагощина И. Т. Интеллигенция Нигерии. Становление и роль в политич. жизни страны, М., 1977; Jones-Quartey K. A., *A life of Azikiwe*, Balt. (Md), 1965.

И. Т. Катагощина.

АЗИЛАЛЬ, город в Марокко, в центр. части Высокого Атласа. Адм. и торг.-ремесл. ц. пров. Азилаль. Ок. 20 тыс. жит. (1980, оценка). Пр-тия лесопильной и деревообр. пром-сти. Узел шосс. дорог.

Г. Н. Уткин.

«**АЗИЯ И АФРИКА СЕГОДНЯ**», ежемес. науч. и обществ.-политич. журнал, орган Сов. к-та солидарности стран Азии и Африки, Ин-та востоковедения АН СССР и Ин-та Африки АН СССР. Выходит в Москве с 1957 (до марта 1961 наз. «Современный Восток»). Печатает статьи и очерки, посвящённые актуальным вопросам истории, экономики, политики и культуры народов и стран Азии и Африки. Издаётся также на англ., араб., дари, португ. и франц. языках (1985). Тираж (1985) 29,4 тыс. экз.

АЗМАРИ, проф. (преим. странствующие) певцы-сказители и музыканты Эфиопии. Нередко выступали при дворах феодалов, а также на разл. нар. празднествах. Многие из А. владели иск-вом традиц. эфиоп. стихосложения. На основе определ. мелодич. моделей они слагали песни историч., лирико-филос. содержания. А. (преим. мужчины) выступали соло либо дуэтом, аккомпанируя себе на 1-струнном смычковом инструменте — мэсэнко либо на 6-струнном щипковом — кыраре (использова-

лась также пастушья свирель — уашинт). В пении А. преобладает высокая tessitura, характерен резкий и напряжённый тембр голоса. Строфы песен обрамляются инструм. эпизодами — виртуозным, богато орнаментированным вступлением и интермедиями. В совр. Эфиопии лучшие из А. участвуют в ансамблях нац. музыки, выступают по радио.

Б. А. Аврамец.

АЗОРСКИЕ ОСТРОВА (Ilhas dos Açores), архипелаг из 9 гористых вулканич. о-вов (самый большой — о. Сан-Мигел) и неск. рифов в Атлантич. ок., к З. от Пиренейского п-ова. Терр. Португалии. Протягиваются с З. на В. приблизительно на 600 км. Пл. 2,3 тыс. км². Нас. 251 тыс. чел. (1981), португальцы. Рельеф преим. горный. Выс. до 2351 м (на о. Пику). Берега крутые. Разнообразные проявления вулканизма — фумаролы, термальные источники. Часты землетрясения. А. о. расположены в области повышенного атм. давления (Азорский максимум). Климат субтропич. океанический, ровный и мягкий. Ср.-мес. темп-ра самого холодного месяца 14°С, самого тёплого 22°С. Осадков 700—800 мм в год. На склонах гор — субтропич. горные леса и кустарники (лавр, каштан, можжевельник и др.). Плантации бананов, цитрусовых; виноградарство. Туризм. Международные аэропорты. Крупные города и порты: Понта-Делгада (о. Сан-Мигел), Ангра-ду-Эроижму (о. Терсейра), Орта (о. Фаюл).

А. о. — кр. база трансатлантич. авиационных, океанич. коммуникаций, узел межконтинентальных линий связи. На о. Терсейра — амер. воен.-возд. база Лажис, на о. Флориш — франц. база слежения за ракетами.

Лит.: Serra C. V., *A gente dos Açores*, Lisboa, 1978; Costa F. C. d. a., *Esboço histórico dos Açores*, Ponta Delgada, 1978.

АЗХАРИ Исмаил (1900—1969), гос. и политич. деятель Судана. Род. в семье кади (судьи) Дарфура. В 1919 окончил Гордон-колледж в Хартуме, в 1927 — Амер. ун-т в Бейруте. Один из основателей, 1-й секр., затем (с 1940) пред. созданной в 1938 патриотич. орг-ции Ген. конгресс выпускников. В 1943 основал и возглавил партию *Ашикка*. В кон. 1952 стал лидером *Национально-юнионистской партии* (НЮП). После победы НЮП на парламентских выборах в нояб. 1953 премьер-мин. первого нац. пр-ва. Проводил политику отказа от тесного союза с Египтом и добивался достижения полной независимости Судана. В февр. 1956 возглавил первое пр-во независимого Судана. После раскола НЮП в результате выхода из партии ряда депутатов и министров — членов НЮП суданский парламент в июле 1956 вынес вотум недоверия пр-ву А. В 1961—62 А. в ссылке на Ю. страны. В 1965—69 пред. Высш. гос. совета и с дек. 1967 по май 1969 пред. Юнионистско-демократич. партии (образована в дек. 1967).

В. И. Гусаров.

АЙР, А з б и н (Air, Azbine), плоскогорье на Ю. Сахары, в Нигере. Состоит из отд. массивов, тянущихся с С. на Ю. на



Песчаный водоём. Плато Аир (Азбин).

400 км, расчленённых многочисл. уздами. Ср. выс. 800—900 м, наиб. — 2022 м (г. Идукальн-Тагес). Сложено гранитами и четвертичными лавами. По долинам уздов — заросли акаций. На склонах — опустыненные саванны, переходящие с высотой в горные пустыни. В оазисах развито земледелие (пшеница, хлопчатник, кукуруза, просо, пальма дум); разводят зебу, верблюдов.

АЙВАН, з и в а н, в архитектуре стран Сев. Африки, Бл. и Ср. Востока: 1) навес, терраса или галерея с плоским балочным перекрытием на колоннах или столбах; 2) сводчатое помещение в виде глубокой ниши или зала, открытое на фасад или во внутр. двор.

АЙДО (Aïdo) Кристина Ата (р. 1942), ганская писательница. Пишет на англ. яз. Окончила ун-т в Легоне (1963). Гл. тема её рассказов — самоутверждение женщины как личности, преодоление предрассудков стародавнего уклада жизни. Одна из первых в Гане обратилась к теме конфликтов традиц. образа жизни и культуры с современными (пьесы «Призрак», 1965, «Анова», 1970, и др.).

В. Н. Вавилов.

АЙДО-ХВЕДО, архаич. божество мифологии дагомейцев (фон). Согласно мифам, А.-Х. появилась первой, раньше земли и неба. Она создала поверхность земли. А.-Х. живёт в море; когда шевелится, происходят землетрясения;

Айдо-Хведо. Бронзовый браслет. Бенин.



когда всплывает, на небе появляется радуга. Её символ — свернувшаяся кольцом, закусившая свой хвост змея, к-рая держит на себе землю. Культ А.-Х. как мифич. предка правящего клана более всего был развит в г. Вида, где существовало её святилище; в нём змеям боа совершали жертвоприношения. Позднее А.-Х. была включена в пантеон Бенина, возглавляемый *Маву-Лиза*.

Е. С. Котляр.

АЙН-МЕТЕРШЕМ, стоянка атерской культуры в Тунисе, близ г. Фериана. Раскопками с 50-х гг. 20 в. обнаружены типичные черешковые орудия из камня, разл. типы скребел, остроконечники, проколки, зубчатые орудия, скребки, резцы и др., кости носорога, лошади и др.

АЙН-САЛАХ, Ин-Салах, оазис и населённый пункт в Алжире, в центр. части Сахары, на транссахарской автодороге Лагуат — Таманрассет. Ок. 10 тыс. жит. (1980). Торг.-ремесл. центр в группе оазисов Тидикельт. Разведение финиковой пальмы.

АЙН-ХАНЕШ, местонахождение нижнепалеолитич. орудий олдувайской культуры в Алжире (между гг. Сетиф и Константина). С 1931 экспедицией К. Арамбура обнаружены орудия из оббитых галек, ручные рубила, редкие чопперы (из галек, оббитых с одной стороны), кости животных — слонов, гиппопотамов, носорогов и др.

АЙЮБИДЫ, Эйюбиды, династия курдских по происхождению султанов Египта (1171—1250). Её основатель — *Салах ад-Дин*, опираясь на тюркские сельджукские войска, находившиеся в Египте, низложил династию шиитов *Фатимидов* и уничтожил их халифат. Власть А. была распространена также на Киренаику и Триполитанию (1173), Йемен (1173), Сирию (1174), Джазиру (Верх. Месопотамия, 1180—86). А. нанесли ряд поражений крестоносцам, боролись с шиитами. Номинально признавая сюзеренитет аббасидских халифов, А. претендовали на главенствующее положение в мусульм. мире. Во время конфликта с халифом Насиром Салах ад-Дин возложил на себя халифские prerogative и принял титул хадим аль-хурамейн («служитель обоих священных городов»), к-рый носили правители Египта, претендовавшие на светское и духовное руководство в исламском мире (до 1517).

В соответствии с сельджукской традицией власть в гос-ве принадлежала всему роду Айюба. Родственники султана получали в самостоят. управление отд. провинции и повиновались султану лишь как старшему в роде. В 1238 гос-во А. распалось на самостоят. удель. В Египте опорой А. была воен.-феод. знать курдского происхождения, затем преим. мамлюки тюркского происхождения. В 1250 мамлюки совершили дворцовый переворот, убили Муаззам Туран-шаха — последнего султана-А. и захватили власть. Отд. ветви А. правили в Йемене до 1228, в Джазире — до 1245, в Дамаске и Халебе — до 1260, в Хаме — до 1341.

В правление А. всеобщее распространение получили социальные институты позднего средневековья, в частности (в результате реформы 1181) военно-ленная система *икта*. При сохранении регламентации и гос. монополий на произ-во и сбыт нек-рых видов продукции увеличилось значение частнохоз. отношений, свободного ремесла и частной торговли. В религ. жизни утвердилось господство суннизма, распространились суфизм и дервишество. Социальная и политич. жизнь испытала влияние ирано-тюркских традиций Сельджукидов.

Лит.: Семенов Л. А. Салах ад-Дин и мамлюки в Египте. М., 1966; Нанотiaux G. Histoire de la nation Egyptienne, v. 4, P., 1937; Lane P. O. L. A. History of Egypt in the Middle Ages, 4 ed., L., 1968. Н. А. Иванов.

АКАКИ, город в центр. части Эфиопии, пром. спутник Аддис-Абебы. 35 тыс. жит. (1980). Металлургич. з-д (передельный), з-д по произ-ву металлоконструкций и труб, текст., фанерная ф-ки и др.

АКАН, группа народов в юж. и центр. частях Ганы и соседних р-нах БСК. Разделяются на 3 группы: ашанти, фанти, аким, аквалим, квайя; *бауле*, аньи (агни), нзима, сефви, аханта; *гонджа* (гуанг), аброн, крачи, навуру. Числ. св. 7,5 млн. чел. (1980, оценка). Говорят на *акан языке*. Осн. занятие — мотыжное подсечно-огневое земледелие, есть плантации какао и кола. Развита ремесла. Сохраняются традиц. верования, часть А. — христиане (протестанты, католики).

АКАН ВОЖДЕСТВА, акан омань, раннеолитич. образования народов группы *акан* на терр. совр. Ганы и БСК. Существовали в 15—19 вв. Насчитывалось более 100 А. в. (*Ашанти конфедерация*, *Фанти конфедерация* и др.). Древнейшие А. в. — Боно, Аданси, Ассин, Денчира (Денкьера), Джаман (Гьяман). Основу хозяйства составляли добыча золота, торговля золотом, рабами, солью, орехом кола.

Лит.: Попова В. А. Ашантийский оман как вариант племенной организации, в кн.: Африка. История, историография, М., 1980, с. 4—24.

АКАН ЯЗЫК, тви-фанти язык, один из *ква языков*. Распространен в центр. части Ганы. Число говорящих св. 5 млн. чел. (1981, оценка). Представляет собой группу близкородств. диалектов аквалим, акем, ашанти, объединяемых под назв. тви (чи), и фанти, — поэтому вся группа именуется тви-фанти. Ашанти и фанти в совр. науч. лит-ре иногда определяются как самостоят. языки.

Термин «акан» ранее применялся в науч. лит-ре для обозначения группы родств. языков в рамках языковой общности ква. По классификации Д. Вестермана и М. Брайан в неё включались 3 диалектные подгруппы: тви-фанти, аньи-бауле, гуанг. Дж. Гринберг добавил в эту группу языки метыбо и абуре. Исследования 60—70-х гг. показали, что в группу входит ок. 20 языков;

для её обозначения был принят термин «вольта-комоз».

А. я. — характерный случай распространённой среди зап.-афр. языков гармонии гласных по высоте. Гласные делятся на 2 серии — высокого и низкого подъёма, и все гласные в слове должны, как правило, относиться к одной серии. В А. я. представлено 2 ровных тона, имеющих грамматич. и лексич. значение.

Имена имеют категории единств. и множеств. числа, категория грамматич. рода отсутствует. Сохранились остатки согласоват. именных классов. В словообразовании широко используется словосложение. Для синтаксиса А. я. характерно явление сериализации; ряд глаго-



1. Зонтичная акация в саванне 2. Акация в оазисе пустыни Сахара. 3. Акация. Фрагмент.

лов в предложении следует один за другим в одной и той же видо-временной форме, выражая, т. о., мелкие последовательности к.-л. действия.

Письменность на основе лат. графики, единая норма отсутствует, и диалекты имеют соств. письменные традиции, наиб. развитые у аквапим, фанти и ашанти.

Лит.: Christaller J., A grammar of the Asante and Fante language called Tshi, Basel, 1875; Stewart J., Niger — Congo, Kwa, CTL, v. 7, The Hague — P., 1971; Christaller J., A dictionary of the Asante and Fante language called Tshi, Basel 1881.

В. Я. Порхомаковский.

АКАР (Akar) Джон Джозеф (1927—1975), театр. деятель Сьерра-Леоне. Учился в Великобритании. Первая пьеса А. «Долина без эхо» получила на его родине широкое признание. Пьеса «Клич Томба» (1961) была поставлена труппой «Артисты Сьерра-Леоне». В 1963 А. сформировал нац. танц. труппу, в программе к-рой помимо танцев были и драматические сцены.

А. К. Кужугет

АКАЦИЯ (Acacia), род растений сем. бобовых. Деревья или кустарники, реже лианы, часто с колючками на стволах и ветвях. В афр. засушливых областях широко представлены зонтиковидные А. с невысоким мощным стволом и плоской кроной (достигает в поперечнике 35—40 м), придающие своеобразный облик саваннам. Нек-рые виды — сильно разветвлённые кустарники с низкой кроной и многочисл. колючками, защищающими растения от поедания животными. А. беловатая (A. albida) — самое высокое (до 20 м) дерево саванн с толстым стволом (до 2,5 м в обхвате). Её листья поедают слоны и бабуины, часто их заготавливают на корм скоту. Смола нек-рых видов А. применяется как гуммиарабик. Жёлтая или красная смола др. видов в свежем виде съедобна. Кора А. содержит дубильные вещества. Древесина А. идёт на изготовление ручек для инструментов, лодок, столбов и водопроводных труб. Листья и бобы нек-рых видов в Зап. Африке используются как лекарственное средство.

Н. А. Базилевская.

АКВАНЧИ, кам. антропоморфные изваяния, найденные в Нигерии в р-не Иком — Огоджа, в верховье р. Кросс. Устанавливались, по-видимому, до кон. 19 в. на могилах верховных жрецов экои в лесах, вблизи деревьев. В местных преданиях говорится, что А. «выросли из земли, как деревья», а также, что в прошлом возле них совершались человеческие жертвоприношения. А. — колоннообразные монолиты выс. до 2 м; в верх. округлой части — стилизованное изображение мужского лица с бородой и рельефной татуировкой. Лицевая сторона покрыта орнаментальными формами, подчеркнут выступающий пупок, иногда обозначены руки, сложенные на животе.

Лит.: Leuzinger E., Die Kunst von Schwarz-Afrika, Recklinghausen, 1976; Kiever U., Bruckmann's Handbuch der afrikanischen Kunst, Münch., 1975.

В. Б. Мирянов.

АКВЕЙ (Akwei) Сака (р. 1928), ганский композитор и драматург. Образование

получил в США. В 1960 в Гане создал полупроф. театр. труппу «Дамас хор». В 1961 поставил муз.-танц. драму «Обадегенг», посвящённую борьбе с невежеством и религ. предрассудками (в 1961 показана на гастролях в СССР). В др. постановках («Пропащие рыбки», 1963; «Бо монг», 1964) выступал автором музыки и текста.

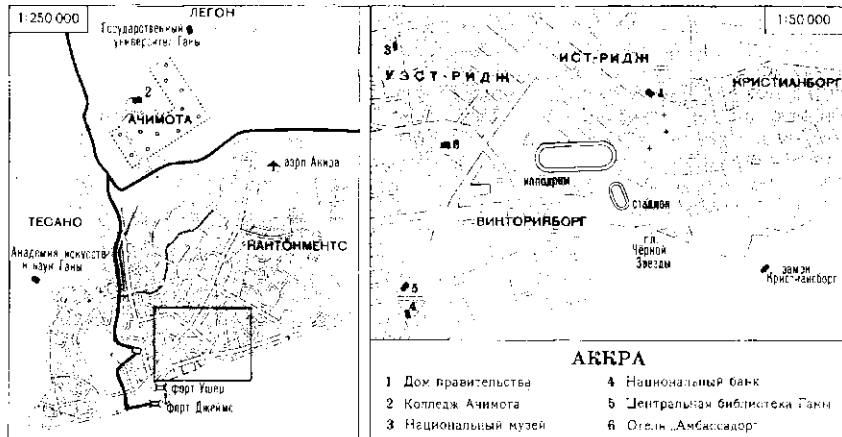
А. К. Кужугет.

АКИНДЖОГБИН (Akinjogbin) Исаак Адеаго (р. 1930), нигерийский историк, бакалавр искусств и д-р философии. По этнич. принадлежности йоруба. Учился в колледже Фура-Бей (Фритаун, Сьерра-Леоне), Даремском ун-те (Великобритания), Школе вост. и афр. исследований при Лондонском ун-те. В 70-х гг. зам. проректора и декан историч. ф-та ун-та

центр. Центр пром.-энергетич. р-на Акосомбо — Тема. Развита металлообр., механосборочная, текст., пищ., лёгкая пром-сть. Пр-тия по сборке электро- и радиоаппаратуры. Узел жел. и шосс. дорог. Аэропорт.

Осн. в 16 в. С появлением на Гвинейском побережье европ. купцов А. превратилась в важный торг. центр. До кон. 19 в. пункт оживлённой работорговли, а также торговли золотом и пальмовым маслом. В 1876—1957 резиденция колониальных властей *Золотого Берега*.

В А. сохранились форты: голл. Кревкёр (ныне Ушер; 1605), дат. с замком Кристиансбург (1657—59), англ. Джеймс (1673). Терр. А. имеет незамкнутую



в Ифе. Осн. направление науч. исследований А. — доколон. история Нигерии и Зап. Африки.

Соч.: Danomey and its neighbours, 1708—1819, Camb., 1967.

Н. Б. Кочикова.

АККРА (Accra), столица Ганы (с 1957), порт на берегу Гвинейского зал. Большая Аккра образует столичный округ. 1,4 млн. жит. (1986, оценка). Климат экваториальный муссонный. Ср. темп-ра самого тёплого месяца (март) 27° С, самого холодного (август) 23° С. В р-не А. — 2 дождливых сезона (март—июль, сентябрь—октябрь) сменяются 2 сухими. Влажность обычно достигает 95%, в сухой период уменьшается. А. — финанс., торг.-пром. и культурный

радиально-кольцевую планировку. Ядро города расположено близ форта Джеймс, от к-рого тянутся гл. магистрали. На берегу моря — адм. центр — ансамбль пл. Чёрной звезды. В этих р-нах — благоустроенные кварталы с отд. многоэтажными зданиями — конторами местных и иностр. банков, торг. фирм (в т. ч. Нац. банк, универмаг), правительств. учреждениями, памятниками и монументами. Стадион, ипподром. Старые р-ны имеют сложный лабиринт улиц. В 10 км к С. от А. — комплекс зданий ун-та (1960-е гг.). А. — центр произва кустарных изделий из золота и серебра. Ун-т, Академия искусств и наук, Нац. музей (осн. в 1957; коллекции афр. керамики, изделий из дерева и кости).


АКОЛО (Akolo) Джимо Бола (р. 1935), нигерийский живописец. Окончил Ун-т А. Белло в г. Зария (1961), учился в Лондоне в Колледже иск-в Хорнси (1962—63) и в США (1964—65). В жанровых композициях («Африканская деревня», 1967) и пейзажах, выполненных в широкой живописной манере, воссоздаёт быт и природу родной страны.

Лит.: Highet J., Five Nigerian artists, «African Arts», 1969, v. 2, № 2.

Н. Е. Григорович.

АКПАБОТ (Akpatot) Сэмюэл Экпе (р. 1932), нигерийский композитор, дирижёр и музыковед. Окончил Мичиганский ун-т (США). Вёл исследоват. работу в Тринити-колледж и Королев. колледже музыки в Лондоне. В 1959—1962 старший муз. ред. Нигерийской радиокорпорации. С 1963 преподава-

Центральная часть г. Аккра



тель ряда ун-тов Нигерии, в 1970—73 адъюнкт-проф. ун-та в Ифе (также руководитель церковной капеллы ун-та), в 1975 — колледжа в г. Ойо. В 1973—75 сотрудничал в Центре африк. исследований Мичиганского ун-та. Автор первой в Нигерии монографии о нигерийской музыке.

С о ч.: Theories on African music, «African Arts», 1972, v. 6, N 1; Ibibio music in Nigerian culture, East Lansing (Mich.), 1975; The talking drums of Nigeria, «African Music», 1975/76, v. 5, N 4; Fugitive notes on notation and terminology in African music, «Black perspective in music», 1976, v. 4, N 1, p. 39—45.

Б. А. Аврамец.

АКСУМ, Аксумское царство, гос-во на плато Тигре в сев. Эфиопии, столицей в г. Аксум, существовавшее ок. 2 — нач. 11 вв. В 6—5 вв. до н. э. здесь сложилось царство, впоследствии

царь А. обращался к др. лицам. Осн. воен. силу А. составляло нар. ополчение аксумитских общин. Гос. религией А. с 6 в. стало христианство, распространявшееся с 4 в. Царь *Калед Элла-Ацбыха* (6 в.) вёл войны за утверждение христианства в Юж. Аравии. Основу экономики А. составляло пашенное, орошаемое земледелие и скот-во. В гг. Аксум, Колоз, Адулис были развиты ремёсла (строит., гончарное и ювелирное). Аксумские цари и знать снаряжали торг. караваны и мор. суда. В А. ввозились разл. ремесл. изделия, вино, сахар и пр. из стран Азии, долины Нила и Средиземноморья. Аксумиты продавали золото, слоновую кость, носорожий рог, зубные пластины гиппонотама, живых

100 помещений, разделённых неск. дворами, в центре большого двора — гл. здание), Ында-Сымон, Ында-Микаэль (оба — 5 в.; квадратные в плане, без внутр. дворов) и др. Посреди А., у подножия холма Бетэ-Гийоргис, — священный округ Дэбтэра, в центре к-рого на платформе (выс. 1,5 м) 3-нефный собор Марии Сионской (на месте языч. храма; первоначально 5-нефный, отстроен заново в 1584 и 17 в., обновлён в 20 в.); внутри внеш. кольца ограды стоят 15 вотивных тронов, южнее — круглая церковь «Четырёх зверей» (19 в.). К С. от Дэбтэры, к Ю.-З. от города и у входа в А. со стороны г. Адуа — 3 некрополя с монолитными кам. стелами (2—4 вв.). Из 7 стел сев. некрополя сохранилась одна (выс. 23 м), другая вывезена в Рим (установлена перед аркой Константина), остальные разбиты. Сохранились остатки террас из тёсаного известняка, (на них ставились стелы) и остатки кам. плит со ступенями, у подножия к-рых размещались жертвенные алтари. В сев. части А. — цистерна для сбора дождевой воды.

К Ю. от А. — фундаменты комплекса двойной кам. базилики (гробница Калеба и Гэбрэ Мэскэля; 6 в.).

Лит.: Кобищанов Ю. М., Аксум, М., 1966; Monneret de Villard U., Aksum..., Roma, 1938.

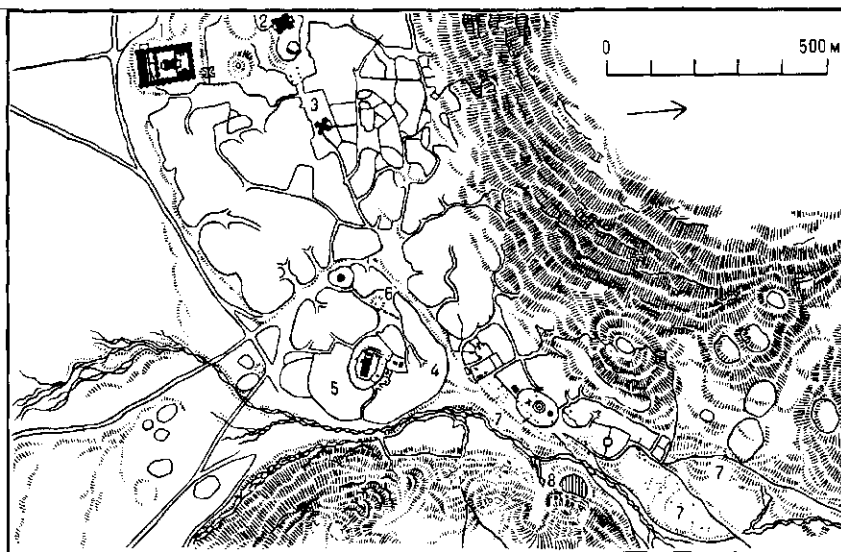
В. Л. Воронина.

«АКТ О ЮЖНОЙ АФРИКЕ», принят брит. парламентом 19 авг., подписан королём Эдуардом VII 20 сент. 1909, вступил в силу 31 мая 1910. Провозглашал объединение 4 англ. колоний на Ю. Африки (Капская, Натал, Трансвааль и Колония Оранжевой реки) в составе Южно-Афр. Союза (ЮАС), вошедшего в Брит. империю на правах доминиона. Акт содержал текст конституции ЮАС, разработанной Южно-Афр. нац. конвентом 1908—09. Согласно «А. о Ю. А.», исполнит. власть в ЮАС принадлежала англ. королю (королеве) или назначаемому им ген.-губернатору, при к-ром создавался исполнит. совет. Законодат. органом ЮАС являлся парламент, состоявший из англ. короля (королевы), сената и ассамблеи (палаты собрания). Членами парламента могли быть избраны только лица европ. происхождения, брит. подданные. 8 из 40 чл. сената назначались ген.-губернатором; остальные избирались из состава парламентов провинций. Избират. право было предоставлено только белому населению; в Капской пров. право голоса получила также часть небелого населения (лица мужского пола, достигшие 21 года, брит. подданные, обладавшие образоват. и имуществ. цензами). «А. о Ю. А.» положил начало закреплению и унификации системы расовой и нац. дискриминации в Юж. Африке, переросшей позднее в систему *апартеида*. Акт действовал более 50 лет и был положен в основу конституции ЮАР 1961.

Лит.: Акт о Южной Африке, 1908, в кн.: Конституции буржуазных стран, т. 4, М.—Л., 1936; Вяткина Р. Р., Создание Южно-Африканского Союза (1902—1910), М., 1976.

Р. Р. Вяткина.

АКУРЕ (Akure), город на Ю.-З. Нигерии. Адм. ц. шт. Ондо. 80 тыс. жит. (1981).



План Аксума: 1. Таакха-Марьям. 2. Ында-Сымон. 3. Ында-Микаэль. 4. Священный округ Дэбтэра. 5. Собор Марии Сионской. 6. Вотивные троны. 7. Стелы (крестом помечена гигантская стела). 8. Цистерна для сбора дождевой воды.

распавшееся. К кон. 1 — сер. 3 вв. относятся первые сообщения рим. авторов об А. и его жителях. Во 2-й пол. 3—4 вв. произошло стремительное возвышение А., к-рый, объединив всю сев. Эфиопию до оз. Тана и обл. Амхара-Сайинт, участвовал в борьбе за господство в Аравии и на Красном м. и подчинил себе распадающееся *Меропитское царство*. В 4 в. при царе *Эзана* и, возможно, его предшественнике *Элла-Амиде* А. стал гегемоном Сев.-Вост. Африки и Средиземноморья и, соперничая с Византией и Ираном, удерживал гегемонию почти до кон. 6 в. Аксумская держава состояла из ряда царств и плем. союзов, вассальных по отношению к сильнейшему из них — А. В 5—6 вв. аксумским царям подчинялись *Химьяритское царство* в Юж. Аравии, *Сев. Нубия*, страна *блемиев*, а на Эфиоп. нагорье — страна *Агау* близ оз. Тана, *Сеямо* на Ю.-В. и до 7 в. — г. Адулис. Цари А. носили титул *нагаша-нагашт* («царь царей»). Власть царя А. не была абсолютной, влиятельным органом власти был совет вельмож (старейшин). Через одного из наиболее высокопоставленных — «лингвиста»

зверей и их шкуры, ароматич. смолы, изумруды, а также рабов. Торг. колонии аксумитов в 5—6 вв. существовали в разл. р-нах Сев.-Вост. Африки, в Юж. Аравии, *Алоа* и *Киренаике*. Купцы (иноземцы и часть аксумитов) считались царскими клиентами. Производств. отношения в А. носили раннефеод. характер с сохранением элементов первобытнообщинного строя.

В 8 в. начинается период постепенного упадка А., в частности в результате потери внеэфиоп. владений и экспансии нубийцев, беджа и агау на терр. собственно А. Адулис был разграблен арабами. В 1-й пол. 11 в. произошёл окончат. распад А. На смену аксумским царям к власти в сев. и ср. Эфиопии пришла династия *Загуэ*.

Лит.: Кобищанов Ю. М., Северо-Восточная Африка в раннесредневековом мире. VI — середина VII в., М., 1980.

АКСУМ, город на С. Эфиопии. Осн., видимо, ок. сер. 1-го тыс. до н. э. переселенцами из Юж. Аравии, позднее стал столицей Аксума. В юго-зап. части А. — фундаменты 5 дворцовых сооружений: Таакха-Марьям (4 в.; пл. 85 м x 120 м; ок.

Трансп. узел. Деревообр. пром-сть. Торговля какао-бобами.

АЛАУИ МУЗЕЙ, в Тунисе, см. *Национальный музей Бардо*.

АЛАУИТЫ, Алавиты, Филалиты, Филали, Филалийцы, Филалийские шерифы, династия султанов (с 17 в.), а с 1957 — королей Марокко. Выходцы из Аравии, возводящие своё происхождение к роду Хасана, внука Мухаммеда, обосновались в оазисе Тафилальт в Сиджилмасе (вост. Марокко). Основатель — Мухаммед I аш-Шериф (1631—35). Его сыновья Мухаммед II и ар-Рашид начали борьбу за объединение Марокко под своей властью. В 1666 ар-Рашид овладел г. Фес, где был провозглашён султаном. Султан *Исмаил* (1672—1727),

жестоко подавляя волнения, объединил под своей властью всю страну, столицу перенёс в г. Мекнес; изгнал испанцев из аль-Мамуры, Лараша, англичан — из Танжера, португальцев — из Арсилы. После его смерти гос-во А. стало ареной междоусобных распрей. *Мухаммед III ибн Абдаллах* (1757—90) вновь подчинил Марокко власти А.; в 1769 португальцы были окончательно изгнаны из страны. *Слиман* (1792—1822), пытаясь преодолеть феод.-плем. раздробленность, вступил в борьбу с религ. орденами и провёл ряд реформ в духе ваххабизма. В ходе религ. войны потерпел поражение и был вынужден отречься от престола. Султан *Абд ар-Рахман* (1822—59) упразднил все реформы Слимана. Марокко потерпело поражение во *франко-марокканской войне 1844* и в войне с Испанией (1859—60; см. в ст. *Испано-марокканские войны*). В 1856—63 султаны А. вынуждены были заключить с европ. гос-вами неравноправные договоры. *Хасан I* (1873—94) пытался приостановить проникновение европ. держав в Марокко, провёл ряд экономич. и адм. реформ, способствовавших созданию внутр. нац. рынка, преодолению феод. партикуляризма. *Абд аль-Хафиз* подписал *Фесский договор 1912* о протекторате Франции над Марокко. До отмены режима протектората (1956) А. утратили реальную власть в стране. В 1957 султан *Мухаммед V* принял королев. титул. В 1961 ему наследовал *Хасан II*.

АЛВАРИШ (Alvárez) Франшишку (1465—1541), португ. путешественник по Эфиопии, учёный монах из Коимбры. В 1520—27 был чл. португ. посольства в Эфиопии, где встретился с П. Ковильяном. Составил отчёт посольства и первое подробное описание страны (по личным наблюдениям и рассказам Ковильяна) — «Правдивое сообщение о землях священника Иоанна Индийского» (1540). Книга А. начинала с сер. 16 в. неоднократно переводилась на др. европ. языки.

Лит.: Харт Г., *Морской путь в Индию*, пер. с англ., М., 1959.

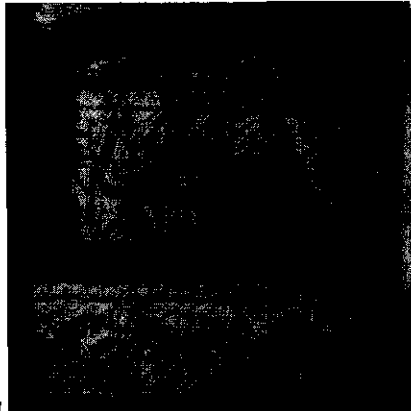
АЛЕКСАНДЕР (Alexander) Бойд (1873—1910), англ. воен. гидрограф и орнитолог, исследователь басс. оз. Чад и сопредельных территорий. В 1904—07, пользуясь почти исключительно водными путями, пересёк Африку от Нигерии до Египта, руководя комплексной экспедицией сначала вместе с капитанами К. Александром и Д. Б. Гослингом (оба умерли во время путешествия). Поднявшись по рр. Нигер и Бенуэ, экспедиция А. достигла оз. Чад; в ходе маршрута была произведена опись речной сети в сев.-вост. части Нигерии и берегов оз. Чад, причём было установлено, что озеро состоит из двух бассейнов. Экспедиция исследовала р. Шари и от её верх. правых притоков проникла в басс. Узле (система Конго). Поднявшись по Узле до её верховьев, А. перебрался в систему верх. Нила и по рр. Эль-Джебель, Белый Нил и Нил спустился в Египет. Экспедиция окончательно доказала, что басс. Нигера, оз. Чад, Конго и

Нила отделены в нек-рых местах только низкими и узкими водоразделами. В ходе работ был собран большой материал по этнографии и особенно по зоологии края. В 1910 при попытке пересечь Африку сушей от Камеруна до Египта А. был убит в обл. Вадаи (к В. от оз. Чад).

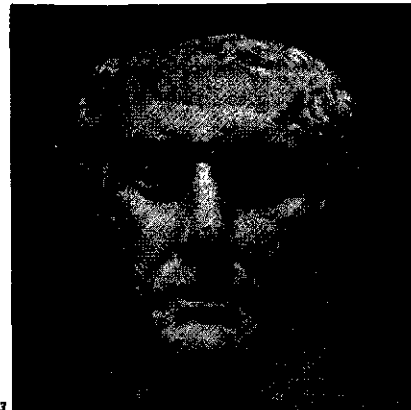
АЛЕКСАНДЕР ОФ УЭСТЕРТОН (Alexander of Westerton) Джеймс Эдуард (1803—1885), англ. исследователь Юго-Зап. Африки, генерал. В 1836—37 прошёл сушей от мыса Доброй Надежды до Китовой бухты (Уолфши-Бей) и доставил впервые верные сведения о возвышенных р-нах к В. от пустынной береговой полосы и о живущих там народах. **АЛЕКСАНДРИЙСКАЯ ШКОЛА**, одна из школ эллинистич. иск-ва. Существовала в Египте Древнем в правление династии Птолемеев (305—30 до н. э.). Названа по гл. художеств. центру эллинистич. Египта — Александрии. На раннем этапе (кон. 4 — сер. 3 вв. до н. э.) преобладали черты греч. культуры: строение Александрии по регулярной, т. н. гипподамовой системе, с прямоугольной сеткой улиц наподобие шахматной доски, с гл. магистралями, обстроенными колоннадами по всей длине, с величествен. ансамблями; развитие садово-парковой архитектуры и скульптуры, эллинистич. пластики и живописи (фрески и мозаики худ. Антифила, Эванта, Галатона). Грандиозное воплощение архит. и инженерного иск-ва А. ш. — маяк на о. Фарос (не сохранился; 3 в. до н. э., арх. Сострат из Книда; 3-ярусная башня выс. 120 м). В сер. 3 — сер. 2 вв. до н. э. возобладали местные элементы. В сер. 2—1 вв. до н. э. А. ш. постепенно приходит в состояние застоя. Для мн. памятников А. ш. характерно слияние форм греч. и егип. иск-ва. Катакомбы Ком-эш-Шукафа в Александрии — образец причудливого сплава местных и привнесённых элементов: планировка в традициях др.-егип. гробниц, применение греч. и егип. колонн и капителей, использование греко-эллинистич. принципов скульпт. и живописного убранства интерьеров. Скульптурный портрет А. ш. отличается использованием традиций др.-егип. портретной пластики, обращением к цветным породам камня, торжестве. монументальностью образов. Характерны гротескные терракотовые и бронз. статуэтки, керамич. вазы группы Гадра (служили пеплохранищами в некрополях), изготовленные на экспорт расписные вазы, изделия из цветного стекла с яркой орнаментальной эмалевой росписью смелых красочных сочетаний.

Лит.: Charbonneau J., Martin R., Villard F., *Hellenistic art*, L., 1973.

АЛЕКСАНДРИЯ, араб. Эль-Искандария (по имени основателя Александра Македонского), город на С. Египта, на побережье Средиземного м., у сев.-зап. края дельты Нила. Адм. ц. мухафазы (губернаторства) Александрия. Пл. 314 км², 2,3 млн. жит. (1976). Второй (после Каира) по численности нас. и экономич. значению город стра-



Александрийская школа:
1. Рельеф одной из гробниц катакомб Ком-эш-Шукафа в г. Александрия. 2. «Танцующий пигмей». Бронза. 2—1 вв. до н. э. Национальный музей Бардо. Тунис. 3. «Птолемей I». Мрамор. 3 в. до н. э. Новая Карлсбергская глиптотека. Копенгаген.



20 в.; большой парк). Архит.-планировочная основа совр. А. — многокилометровая набережная (закончена в 1934) и пл. ат-Тахрир со статуей Мухаммеда Али. В 1958 разработан план реконструкции А., пострадавшей от бомбёжки 1956. Построен комплекс гостиниц и пансионатов «Аль-Мамура» (нач. 60-х гг., арх. М. Гарбави, Н. Бешир, в т. ч. пансионат «Ан-Наср»), и др. «Палестина» (1964, арх. Абд аль-Магид, Ш. Хосна) и др. А. — кр. науч. и культурный центр. Имеются Александрийский ун-т, Ин-т мед. исследований и др. науч. учреждения. Нац. б-ка. Музей греко-рим. древностей (осн. в 1892), Музей изящных искусств (1952).

АЛЕНКЕР (Alenquer) Перу ди (?—1497), португ. мореплавателю, участник ряда экспедиций, разведавших мор. путь из Европы в Индию. Имея уже большой опыт в плаваниях к берегам Гвинеи, был в 1487—88 гл. кормчим экспедиции Б. Диаша. В 1490 плывал в страну Конго с португ. посольством. В 1497 кормчий на флагманском корабле 1-й экспедиции В. да Гамы, открывшей на пути в Индию юго-вост. побережье Африки; умер в пути.

Лит.: Харт Г., Морской путь в Индию, пер. с англ., М., 1959.

АЛЖИР (араб. Эль-Джазаир, Аль-джазаир), Алжирская Народная Демократическая Республика (араб. Аль-Джумхурия аль-Джазаиря Демократия аш-Шаабия).

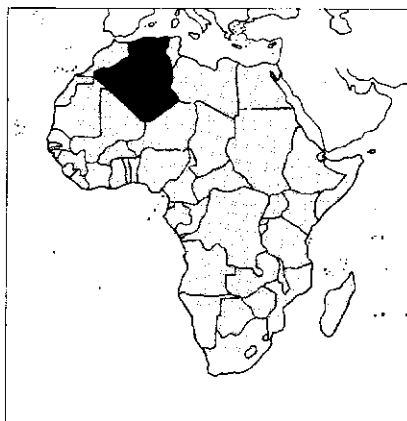
Общие сведения

А. — гос-во в Сев. Африке, одна из стран *Магриба*. Омывается Средиземным м. Граничит на В. с Тунисом и Ливией, на Ю.-В. с Нигером, на Ю.-З. с Мали и Мавританией, на З. с Марокко и Зап. Сахарой. Пл. 2381,7 тыс. км². Нас. 20,5 млн. чел. (1983, оценка). Столица — г. Алжир. В адм. отношении терр. А. разделена на 48 вилай (провинций).

Государственный строй

Действующая Конституция 1976 (с поправками 1979 и 1980) закрепляет достижения алж. народа и определяет цель дальнейших социально-экономич. и политич. преобразований — построение социалистич. общества. Закрепляет господствующее положение обществ. собственности, высш. формой к-рой является гос. собственность; решающую роль в создании и развитии нац. экономики; планирование нац. экономики; определяющую роль труда и принцип распределения «от каждого — по способности, каждому — по труду»; участие трудящихся в управлении производством. Конституция допускает существование неэксплуататорской (мелкой) и эксплуататорской (с использованием труда наёмных работников) частной собственности.

Конституция гарантирует равноправие граждан, их осн. демократич. права и свободы: право на труд, отдых, образование, свободу слова, печати, совести (при провозглашении ислама гос. религий) и др.; вводит нек-рые ограничения



политич. прав для эксплуататоров: их представители не могут быть избраны в нар. собрания, занимать ответств. посты в гос. аппарате.

Конституция закрепляет основы политич. системы, центром к-рой является единств. политич. партия *Фронт национального освобождения* (ФНО) — руководящая сила общества и гос-ва. Ряд положений основополагающего идеол. документа ФНО — *Национальной хартии АНДР 1976* (новая редакция 1986), к-рая, согласно конституции, является осн. источником политики нации и законодательства, имеет конституц.-правовое значение.

Президент — глава гос-ва и пр-ва, а также главнокомандующий вооруж. силами и пред. Высш. совета безопасности. Избирается всеобщими и прямыми выборами на 5 лет. Кандидат на пост президента выдвигается съездом ФНО. Согласно уставу ФНО, единств. кандидатом является ген. секретарь партии. Для избрания ему необходимо получить абс. большинство голосов зарегистрированных избирателей. Он определяет и осуществляет внутр. и внеш. политику; назначает и смещает членов пр-ва и всех гражд. и воен. должностных лиц; объявляет всеобщую мобилизацию, чрезвычайное и осадное положение, промульгирует законы; обладает пра-

вом законодат. инициативы, отлагат. вето, имеет право принимать ордонансы, имеющие силу закона, право роспуска Нац. нар. собрания. Нек-рые из своих полномочий президент осуществляет совместно с пр-вом, Нац. нар. собранием, высш. руководящими инстанциями партии после предварит. консультации с ними или с последующим одобрением ими его действий (объявление осадного и чрезвычайного положения, войны, заключение соглашений о перемирии и договоров о мире, политич. договоров и др.).

Пр-во (Совет министров) возглавляется президентом и состоит из адм. премьер-министра, министров и гос. секретарей. Чл. пр-ва несут ответственность исключительно перед президентом.

Законодат. орган — однопалатное Нац. нар. собрание, избираемое всеобщими и прямыми выборами на 5 лет. Активное избират. право предоставлено лицам, достигшим 18 лет. Лишён этого права лица, к-рые в период нац.-освободит. войны выступали против интересов страны. Пассивное избират. право предоставлено лицам, достигшим 28 лет, за исключением тех, кто имеет «богатство» или занимается предпринимательской деятельностью. Право на преимущество закреплено за трудовыми слоями населения. Списки кандидатов представляются ФНО, однако кандидаты могут быть и не чл. партии. На 1 место может быть выдвинуто 3 кандидата. Депутаты несут ответственность перед Нац. нар. собранием, им принадлежит право законодат. инициативы. Нац. нар. собрание наделено определ. функциями контроля за деятельностью гос. аппарата и предприятий гос. сектора.

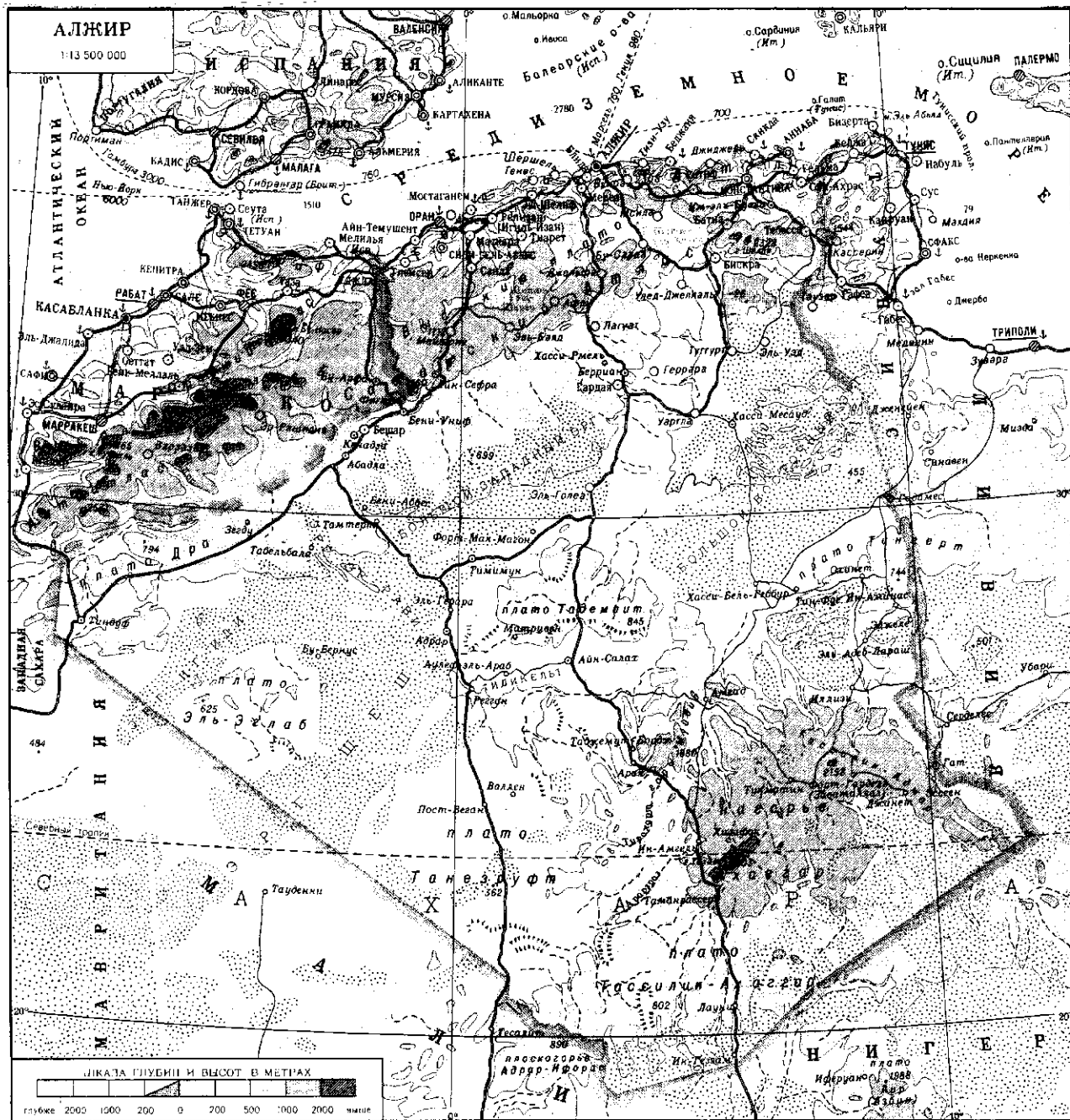
Во главе вилай стоят вали, к-рые назначаются пр-вом и осуществляют руководство аппаратом и контроль за деятельностью местных нар. собраний. Нар. собрания коммун и вилай избираются всеобщими и прямыми выборами на 5 лет. На 1 место может быть выдвинуто 2 кандидата. Нар. собрания осуществляют руководство политич., социально-экономич. и культурным развитием соответствующих терр., а также участвуют в решении общегос. задач. Они действуют в тесном сотрудничестве с парт. и массовыми орг-циями; организац. формой такого сотрудничества являются координац. советы, возглавляемые секретарями партийных организаций ФНО и состоящие из представителей местных органов власти и армии.

Судебную систему составляют Верховный суд — высшая судебная инстанция, суды в каждой из вилай, трибуналы (суды первой инстанции) и воен. трибуналы, действующие во всех воен. округах.

Ю. А. Юдин.

Природа

А. занимает центр. часть Атласских гор (см. Атлас) и ок. 1/4 всей площади



пустыни Сахары. Прибрежная часть лежит в сев. субтропич. поясе, остальная терр. — в тропич. поясе Сев. полушария.

Берега. Преим. высокие, скалистые, с неширокими пляжами. На всём побережье отсутствуют глубоко вдающиеся в сушу заливы; число крупных бухт незначительно (Оранская, Алжирская, Беджая, Аннаба).

Рельеф. Сев. часть А. занята горными хребтами, массивами и межгорными равнинами системы Атласа. В пределах А. находятся крупнейшие хребты Атласа — Тель-Атлас и Сахарский Атлас, массивы — Варсенис (Сиди-Амар, 1985 м), Б. Кабилия и М. Кабилия

(выс. до 1200 м), Ходна, Орес (Шелия, 2328 м). Горы прорезаны глубокими ущельями рек, разделены на отд. куполовидные массивы. Кр. межгорные равнины и плато (т. н. Высокие плато) в центр. части заняты большими солёными озёрами — *себхами*.

Алж. Сахара занимает центр. часть пустынной области Сахары. В рельефе преобладают плато выс. ок. 500 м. На С.-В. — кр. низменность, заполненная песками, и котловина солёного оз. Шотт-Мельгир (26 м ниже ур. м.). На Ю.-В. — обширное вулканич. нагорье Ахаггар с массивом Атакор (г. Тахат, 3003 м — высшая точка А.), окружённое системой ступенчатых плато (Тадемаит,

Тассилин-Аджер, Муйдир и др.). В пределах А. расположены кр. песчаные пустыни с высокими дюнными грядами (Б. Зап. Эрг, Б. Вост. Эрг, Эрг-Игиди, Эрг-Шеш и др.) и каменные пустыни (Танезруфт на Ю.).

Геологическое строение и полезные ископаемые. Терр. А. расположена в пределах Атласской складчатой системы (Сев. А.) и Сахарской платформенной (Ю. и Ю.-З. страны), в к-рой выделяются Сахарская плита, Ахаггарский массив и Регибатский массив, разделённые авлакогеном Угарта, испытавшим складчатость в конце карбона. В Ахаггаре с вулканитами и гранитами докембрия связаны м-ния руд урана,

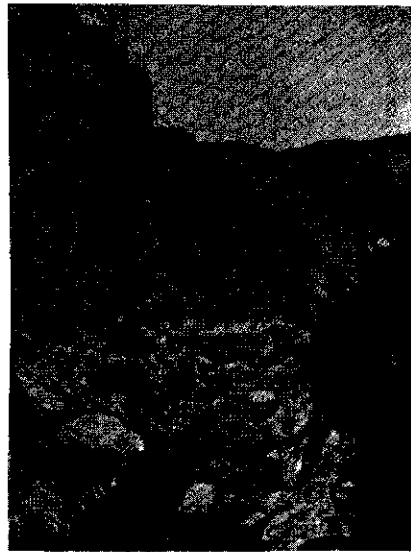
олова-вольфрама, золота, редких и цветных металлов. На С. Редгата среди глинисто-песчаных отложений платформенного чехла известны весьма кр. м-ния жел. руд, на Ю. массива и в Угарте — проявления медистых песчаников. К С. от Ахаггара отложения платформенного чехла вмещают уникальные залежи нефти и газа. Складчатая система Атласа отделена от Сахарской плиты Южно-Атласским разломом. В Атласской обл. преобладают близширотные складки и разломы сев.-вост. («атласского») простирания, широко развиты субмеридиональные и сев.-зап. («угартские», или «красноморские») разломы, осложнённые шарьяжами. В совр. эпоху перемещения по разломам и связанные с ними землетрясения многократно отмечались в разл. зонах Сев. А.; наиб. высокой сейсмичностью (6—7 баллов) обладает Тель-Атлас, а в его пределах — прибрежные зоны Тенес-Шершель, Оран-Мостаганем и Шелиф. В Атласской обл. продольные и поперечные разломы обуславливают размещение вулканитов, диоритовых джапиров триаса, травертинов и термоминеральных источников, а также важнейших металлогенич. зон и рудных р-нов с м-ниями руд железа, цинка, свинца и меди, сурьмы, ртути и неметаллич. сырья.

А. занимает 1-е место в Африке по запасам газа, ртутных и вольфрамовых руд (1983). Общие запасы газа оцениваются в 2800 млрд. м³, нефти — 1,1 млрд. т (1983); б. ч. м-ний расположена на С.-В. Сахарской обл. Известно 165 м-ний нефти, крупнейшее — Хасси-Месауд, значит. по запасам — Зарзайтин, Гасси-Туиль, Эль-Агрёб, Тин-Фуе, Гурд-эль-Багель и др. Наиб. кр. м-ние газа — Хасси-Рмель, кр. м-ния — Гурд-Нус, Альрар и др. Общие запасы (1983) урана 28 тыс. т U₃O₈ (м-ния Тимгаун, Тинеф и Абанкор в Ахаггаре), вольфрама 22 тыс. т WO₃ [м-ния Нахда (Лауни), Тин-Амзи, Эль-Карусса, Башир, Белелиета], ртути 12 тыс. т (м-ния Исмаил, Гениша, Мра-Сма в р-не Аззабы), сурьмы 66 тыс. т (м-ние Хаммам-Нбайльс), жел. руд 5,4 млрд. т (м-ния Джебель-Уэнза, Бу-Кафра, Хангет, Гара-Джебилет и Мешери-Абделаиз), свинца 900 тыс. т и цинка 2 млн. т (м-ния Эль-Абед, Деглен, Херзет-Юсеф, Джебель-Ишмуль в Сев. А.), фосфоритов 1250 млн. т (м-ния Джебель-Онк, Эль-Куиф, Мзайта в Сев. А.). М-ния барита (Бу-Кайс, Абадла) и кам. угля (Кенадаза) известны в р-не Бешар, в Сев. А. выявлены жильные м-ния барита (Мизаб, Аффенсу, Бу-Махни и Варсенис) и крупное м-ние целестина (Бени-Мансур), в Ахаггаре — м-ния золота (Тирек, Амессесса, Тиририн).

В. Н. Выдрин.

Климат. В Сев. А. климат субтропический средиземномор. типа, с тёплой дождливой зимой и жарким сухим летом. Ср. темп-ра янв. на побережье 12° С, на межгорных равнинах 5° С, июля 25° С. Абс. максимум темп-ры повсюду выше 40° С. Часты сильные засухи. Осн. часть осадков выпадает в ноябре — январе (в Тель-Атласе 400—

800 мм, в Кабийских массивах до 1200 мм и более в год). Зимой в горных р-нах на вершинах до 10—20 дней и более держится снег. В зоне, переходной к Алж. Сахаре, климат более засушливый, полупустынный (ср. темп-ра июля выше 30° С, осадков 200—400 мм в год). В Сахаре климат пустынный, крайне сухой (менее 50 мм осадков в год, в отд. годы дождей не бывает). Суточные колебания темп-р достигают до 30° С (летом темп-ра днём 40° С и выше,



Ущелье р. Рюмбель близ г. Эль-Кантара.



Западный Алжир.

ночью 20° С, зимой днём ок. 20° С, ночью падает до 0° С и ниже). Сухие ветры часто вызывают песчаные бури.

Внутренние воды. Все реки А. относятся к типу уздов (вади); близки к рекам средиземноморского типа с преобладанием дождевого питания. Лишь в прибрежной зоне сток уздов направлен в Средиземное м. В остальной части А. — замкнутые бассейны внутр. стока. Расходы воды в средиземноморских уздах колеблются от 0—2 м³/с, в летнее время до 1000 м³/с и более в паводки после дождей. Часты короткие, но сильные наводнения. Круп-

нейший узд — Шелиф (700 км), остальные узды редко превышают по длине 100 км (Эль-Хамман, Иссер, Суммам, Эль-Кебир и др.). На уздах Сев. А. сооружены плотины, водохранилища и ГЭС. Воды уздов используются для орошения. Большинство себхов лежит в межгорных котловинах (Шотт-эш-Шерги, Шотт-эль-Ходна, Захрез-Шерги, Захрез-Гарби и др.) или депрессиях (Шотт-Мельгир). Сахара располагает большими запасами подземных вод, особенно в сев. части, где расположены крупнейшие оазисы (Тидикельт, Туггурт, Эль-Голеа).

Почвы. В Сев. А. зональный тип почв — коричневые (карбонатные и выщелоченные в Тель-Атласе, серо-коричневые в полупустынных р-нах). Высотная поясность проявляется в вариантах коричневых и бурых лесных почв. В предгорьях распространены массивы солончаков вокруг себхов. В Сахаре преобладают щепнистые почвы субтропич. пустынь, развеваемые и полужакопленные пески.

Растительность. На побережье растительность средиземномор. типа, с сухими жестколистными лесами и кустарниками. В горах хорошо выражена высотная поясность: до 800—1000 м — пояс вечнозелёных сухолюбивых зарослей кустарников и низкорослых деревьев типа маквис, гл. обр. окультуренный (оливковое дерево, фисташка и др.); выше — леса из пробкового и вечнозелёного (кам.) дуба и листопадных пород, от 1200 до 1500 м — пояс альпской сосны, от 1500 до 2000 м — можжевельники и туя, выше 2000 м встречаются кедровники. К Ю. от Тель-Атласа растительность приобретает полупустынный характер с преобладанием злаков и полыней. Растительный покров сильно деградирован. Сохранились лишь отд. массивы лесов (ок. 3,2 млн. га). В Сахаре — солянки, злаки (сахарский дрок, эфедра и др.), разл. эфемеры; кустарники — виды акации, ююба.

Животный мир. Из млекопитающих в Сев. А. сохранились берберская макака (маго), дикий кабан, заяц, кролик; на С. Алж. Сахары — гиена, генетта, шакал, фенек; редко встречаются антилопы. Много мелких грызунов (тушканчики и др.), летучих мышей, птиц, в т. ч. водоплавающих, пресмыкающихся (ящерицы, вараны, более 20 видов змей, черепахи) и насекомых (вредители — саранча, филлоксеры), а также фаланг, скорпионов, клещей, сколопендр.

Физико-географические районы. На терр. А. выделяется несколько осн. р-нов, различающихся по природным условиям. Прибрежная гористая зона, орошаемая многочисл. горными речками (главная — Шелиф), со средиземномор. климатом, с плодородными почвами в долинах и на береговой низменности, с лесами (в т. ч. из пробкового дуба) на склонах. Степная зона на высоких плоскогорьях и плато Атласа со скудными пастбищами, покрытая зарослями травы-альфы, обрмлённая с Ю. горами Сахарского

Атласа, пересечённая долинами вади и мелкими солёными озёрами. Р-н Сахарского Атласа с горно-пастбищным х-вом и примитивным земледелием в горных долинах. Безводная, каменная равнина на границе Сахары, пересечённая уздами, с жарким и очень сухим климатом, почти лишённая растительности, кроме отд. оазисов в р-не выхода грунтовых вод.

Население

Ок. 83% нас. А. составляют алж. арабы. В А. живут берберы (16,6% — кабилы, шавийя, берберы оазисов, туареги), европейцы (в основном французы). Офиц. яз. — арабский, распространён также французский. Подавляющее большинство населения — мусульмане-сунниты.

В 1960—83 нас. А. увеличилось с 10,6 млн. до 20,5 млн. чел. Быстрый демографич. рост связан с высоким естеств. приростом нас. — 3,34% в год (в среднем за 1976—80). Экономически активного нас. (1983, оценка) ок. 4 млн. чел., из них 33% занято в сел. и лесном х-вах, рыболовстве, 31% — в пром-сти, стр-ве и на обществ. работах, 36% — на транспорте, в администрации, торговле и сфере услуг. Ср. плотность нас. 8,6 чел. на 1 км² (1983). В Сев. А. проживает более 95% нас., осн. масса его сосредоточена в сравнительно узкой прибрежной полосе и в предгорьях Тель-Атласа, где плотность нас. достигает 300 чел. на 1 км² (Митиджа, Кабилия). В Алж. Сахаре плотность нас. менее 1 чел. на 1 км². Сел. жители, доля к-рых сократилась с 62% в 1966 до 48% в 1980, ведут в основном оседлый, а также полuosедлый и кочевой образ жизни. В зап. и центр. частях Сев. А. преобладает оседлое население, полукочевники и кочевники-скотоводы населяют Высокие плато, Сахарский Атлас и Сахару. Оседлое нас. пустыни — это жители оазисов (в основном земледельцы и ремесленники) и горно-пром. центров (рабочие и технич. персонал). Доля гор. нас. с 1954 до 1980 увеличилась с 1/4 до более 1/2 нас. Кр. города: Алжир, Оран, Аннаба, Константина, Блида, Сетиф, Сиди-Бель-Аббас, Арзев, Скикда.

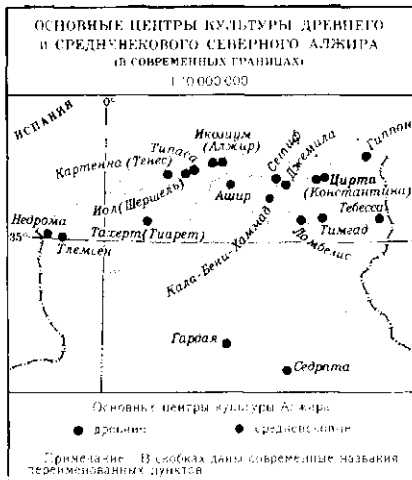
Г. Н. Уткин.

Пастушка туарег.



Исторический очерк

А. с древнейших времён до 7 в. Археол. находки на терр. А. (в Айн-Ханеше близ Константины) свидетельствуют о её заселённости ок. 2 млн. лет назад. Близ Маскары и Орана обнаружены орудия периода ниж. и ср. палеолита. Данные о наличии земледелия, скот-ва, возникновении укреплённых селений относятся к 4-му тыс. до н. э. В кон. 12 в. до н. э. началась финикийская колонизация прибрежной части



терр. А. Финикийцы столкнулись с ливийскими племенами (предками берберов), занимавшимися охотой, скотоводом и примитивным земледелием. Основанные финикийцами колонии в 8 в. перешли под власть Карфагена. В 3 в. на терр. А. возникли ливийские племенные союзы масиллов и масесиллов. Агеллид (предводитель) масиллов Масинисса объединил в 201 оба союза в гос-во Нумидию (в вост. части совр. А.). В 111—105 нумидийский царь Югурта вёл войну с Римом, но потерпел поражение. С сер. 1 в. до н. э. Нумидия в составе рим. провинций. Часть коренного населения была превращена в рабов на рим. латифундиях, часть ушла в Сахару, где вернулась к кочевому образу жизни. Наиб. кр. восстания местного населения — под руководством Такфарината в 17—24 н. э., гетульских племён в 138 — были подавлены. Со 2 в. в городах А. распространяется христианство. В 429 побережье А. было завоёвано вандалами, в 533—534 — византийцами. Внутри области, мало затронутые чужеземным влиянием, населяли берберские племена, образовавшие начиная с 5 в. сильные союзы Джерауа, Маграуа и Джедар.

А. в 7 — нач. 19 вв. В 664—702 терр. А. была завоёвана арабами и включена в состав халифата Омейядов. Сопротивление им оказали горцы Ореса (Ауреса) — массива на Востоке А. — во главе с Косейлой и Кахиной. Население (прежде всего оседлое) перешло в ислам, постепенно стал распространяться араб. яз., вначале сосуществовавший с берберским (в сел. местности),

лат. и пуническим (в городах). Однако процесс арабизации берберов затянулся на мн. века; в ходе арабизации происходило взаимообогащение обеих культур. Население А. приняло участие в араб. завоеваниях 8—9 вв. Тесные связи с арабо-мусульм. гос-вами Пиренейского п-ова играли важную роль на всём протяжении ср.-век. истории А. При сохранении патриархально-общинного и рабовладельч. укладов в А. развивались феод. отношения. Идеиной оболочкой антифеод. борьбы низов было демократич. мусульм. течение — хариджизм. Ибадиты (осн. ветвь хариджитов) создали в 761 на большей части терр. А. имамат *Ростемидов* со столицей в Тахерте (совр. Тيارет). В 911 он пал под ударами оседлых берберов кутама (предков кабиллов), составивших основу мусульм. движения шиитов-исмаилитов, выдвинувшего династию *Фатимидов*. Бежавшие из Тахерта хариджиты создали в Алж. Сахаре гос-во Мзаб. Фатимиды передали власть над Магрибом берберской династии *Зиридов*, от к-рых откололись образовавшие в сев.-вост. А. своё гос-во *Хаммадиды*. Вторжение кочевых берберов зената, набеги кочевых араб. племён бану хильяль и бану сулейм ослабили Хаммадидов. С появлением бедуинов усилился процесс арабизации местного населения. В 1082—1146 запад А. входил в гос-во *Альморавидов*, в 1152—1235 — *Альмохадов*, распространивших свою власть на весь Магриб. Войны и вторжения кочевников привели в упадок земледелие, торговлю, ремесло. Нек-рым подъём экономики наблюдался лишь в правление Альморавидов, и особенно Альмохадов. Падение Альмохадов привело к усилению феод. раздробленности: вост. области попали под власть туниССких правителей *Хафсидов*, на остальной терр. существовал ряд мелких княжеств. Наиб. могущественным из них было гос-во *Зайянидов* (Абдалъвадидов) со столицей в *Тлемсене*.

С кон. 12 в. социально-экономич. отношения в А. достигли уровня развитого феодализма. Получила распространение военно-ленная система (см. *Икта*), племена были разделены на податных (райя) и свободных, ставших ахль аль-махзен («люди гос-ва»), к-рые исполняли фискальные и военно-полицейские функции. Райя находились в своего рода коллективной феод. зависимости. Вне городов были широко распространены патриархально-общинные отношения. Широко применялся труд оабов, к-рыми становились пленники. В 13—17 вв. в А. переселялись мавры (мориски), изгнанные в ходе Реконкисты из Испании. Они принесли традиции более высокой гор. культуры, оказали влияние на жизнь и облик городов А., составив осн. часть горожан (т. н. хадри); мавры, как правило, селились обособленно, в «кварталах андалусцев». Наиб. развития достижения андалусской цивилизации достигли на востоке А., где период правления Хафсидов отмечен нек-рым подъёмом земледелия, стр-вом дворцов и мечетей, рас-

цветом духовной жизни и лит-ры. Гос-во Зайянидов вело постоянную борьбу с Хафсидами и марокканскими правителями *Маринидами* (несколько раз завоевывавшими гос-во Зайянидов), а также с кочевниками. При Зайянидах усилились процессы арабизации населения А. в результате предоставления доминирующего положения араб. племенам бану хилья, вождям к-рых передавались право сбора налогов с берберских племён зената, разл. должности, доходы со мн. городов (т. н. арабизация зената).

В кон. 15 в. гос-ва Хафсидов и Зайянидов пришли в упадок, мн. города и области стали фактически самостоятельными. В нач. 16 в. на побережье Магриба появились испанцы. Захват ими в 1509—10 ряда прибрежных городов А. вынудил местных феодалов обратиться за помощью к тур. корсарам — братьям *Оруджу и Хайрадину Барбароссе*. Возглавив антиисп. восстание, они начали завоевание страны. В 1516 Орудж был провозглашён султаном А. После его смерти (1518) власть перешла к Хайрадину Барбароссе (правил в 1518—46), признавшему себя вассалом тур. султана. В 1533 А. стал эялетом (пашалыком) Османской империи, а Хайрадин — бейлербеем («беем над бейями») А. При его преемниках сложились совр. границы А.

С 1671 дей, избравшийся верхушкой *янычар*, делил власть с пашой, назначившимся из Стамбула. В 1711 дей Баба Али Шауш выслал пашу и перестал платить дань тур. султану. В А. образовалось военно-феод. гос-во, лишь формально находившееся под сюзеренитетом Османской империи. Зап.-европ. гос-ва ещё раньше признали фактич. самостоятельность А., заключив с ним ряд договоров: в 1628 — Франция, в 1662 — Англия, в 1680 — Нидерланды. Дей управляли страной совместно с советом (диваном) янычарского войска (оджака) и бейями трёх областей, на к-рые делилась страна. Правящая верхушка состояла из янычар и *райсов* (корсарских капитанов), сохранявших тур. яз. и обычаи. Они получали огромные доходы от пиратства, вылавливаемого, однако, постоянные конфликты с зап.-европ. гос-вами. Пиратство способствовало процветанию работорговли, сохранившейся до конца существования гос-ва деев. Усилилась неоднородность этнич. состава населения (особенно городов побережья), в к-рое влились янычары (в значит. части греки и славяне по происхождению), а также принявшие ислам пленники-европейцы и африканцы. Б. ч. земель находилась в общинной собственности родо-племенных коллективов (земли арш). В наиб. развитых р-нах, особенно вблизи городов, существовали частные земли *мульк*. Землепользование феод.-зависимого крестьянства осуществлялось, как правило, на основе издольной аренды *хаммасат*. Огромным влиянием пользовались братства *марабутов* (см. в ст. *Дервишские ордена*), в распоряжении к-рых было большое кол-во *завий*

(к нач. 19 в. — ок. 400), собств. вооруж. силы, хабусные земли (см. *Вакф*) и др. имущество, а также поступления от налога *закат*. В кон. 18 в. гос-во деев пришло в упадок. Бей, отд. области и племена периодически отказывались подчиняться пр-ву. Вследствие воен. конфликтов, эпидемий чумы и неурожаев уменьшилось население; сократились доходы от пиратства. Алж. флот был почти полностью уничтожен амер. (1815) и англо-голл. (1816) эскадрами. Воспользовавшись ослаблением А., Франция в 1819 потребовала признать её «право сюзеренитета» над племенами близ г. Эль-Кала, в к-ром ею были возведены укрепления. Всё более острый характер принимали разногласия между А. и Францией по финанс. вопросам.

А. под властью французских колонизаторов (1830—1954). А. в 1830—1917. В июне 1830 франц. армия, высадившись в А., разбила войска дея Хусейна и в июле захватила г. Алжир. В 1834 было официально объявлено о присоединении А. к Франции. Алж. народ оказал захватчикам упорное сопротивление. В вост. А. против колонизаторов выступил правитель Константины *Ахмед-бей*, в 1832—47 развернулось восстание под руководством Абд аль-Кадира (преим. на западе и в центре страны; см. *Абд аль-Кадира государство*). Покорение франц. войсками горных областей и сахарских оазисов вызывало новые вспышки освободит. войны. Наиб. значительными были восстания в Заадже (1849), Лагуате (1852), Туггурте (1854), горцев Кабилии (1851—57), на западе страны — *Бану Снассен восстание 1859*, *Улад Сиди Шейх восстания*. Весь восток А. охватило *Мукрани восстание 1871—72*.

Колонизаторами проводилась коренная ломка традиц. социальных и политич. институтов. А. был разделён на «гражд. терр.» (с 1848 из 3 департаментов) и «воен. терр.» (на к-рых жило большинство коренного населения). До 1880 «воен. терр.» подчинялись созданному в 1844 «араб. бюро» во главе с франц. офицерами. В 1880 терр. А. была разделена на «полноправные» коммуны, управлявшиеся выборными муниципалитетами, и «смешанные» коммуны (в к-рых жила осн. масса алжирцев), не имевшие органов самоуправления и возглавлявшиеся франц. администраторами. На юге (в Сахаре) были сохранены «воен. терр.» с «араб. бюро», просуществовавшие до конца 2-й мировой войны. Согласно введённому в 1881 «туземному кодексу», алжирцам запрещалось создавать политич. партии и профсоюзы, а также вступать в орг-ции, созданные европейцами.

А. был превращён в агр.-сырьевой придаток Франции. Колонизаторами были конфискованы земли гос. фонда — бейлик, хабусные, а также земли мн. племён, особенно оказывавших сопротивление захватчикам. С 1873 общинные земли (арш) принудительно дробились на мелкие участки, становившиеся объектом купли-продажи. Поло-

вина лучших земель А. перешла в распоряжение франц. властей и частных колонистов из Франции и др. стран Европы. Европ. колонисты и с.-х. компании вели преим. кр. фермерское х-во с применением наёмного труда. Алж. крестьяне, оттеснённые на малопродуктивные земли горных и пустынных р-нов, разорялись. Мн. феодалы сохранили свои земли и привилегии, нередко становились чиновниками колон. администрации. Постепенно они стали переходить (особенно с нач. 20 в.) к капиталистич. методам ведения х-ва. С 60-х гг. 19 в. в А. создавались контролируемые франц. капиталом пр-тия по добыче фосфоритов, жел. руды, цинка, меди, свинца, по обработке продукции с х-ва. С 70-х гг. получили развитие мор. пароходство и ж.-д. стр-во.

С кон. 19 в. в А. возникают нац. буржуазия (в сфере торговли и с. х-ва) и пролетариат (преим. в с. х-ве). Развитие капитализма в А. вело к ослаблению племенных и региональных различий, культурно-языковому сближению коренного населения. Эти факторы способствовали формированию алж. нации, а также идеологии алж. национализма.

В кон. 19 в. центр тяжести освободит. движения алжирцев переместился в города. В 1870 было введено представительство алжирцев в ген. советах департаментов, в 1898 — в финанс. делегациях при губернаторе. Представители традиционалистски настроенных кругов гор. буржуазии и интеллигенции выступили (с 1887 в гг. Алжир, Константина, Тлемсен и др.) с петициями об откате от франц. гражданства и службы во франц. армии, с требованиями уважения «законов и обычаев ислама». С 1892 началась деятельность т. н. *младоалжирцев* (мусульманок), к-рые единств. путь к освобождению от колон. гнёта видели в ассимиляции алжирцев с европейцами. Представители обоих течений нередко действовали совместно в культурных ассоциациях, редакциях газет, в манифестациях протеста против политики колонизаторов. Демократич. элементы европейцев участвовали в 1870—71 в движении за создание Алж. коммуны, а позднее — в создании первых социалистич. орг-ций в А.

В годы 1-й мировой войны 173 тыс. алжирцев были мобилизованы во франц. армию (25 тыс. из них погибли в боях), 119 тыс. — на трудовую повинность во Францию. Сокращение франц. импорта дало толчок развитию местной пром-сти и росту рабочего класса из числа алжирцев. Усилились позиции нац. буржуазии.

А. в 1918—54. Подъём нац.-освободит. движения в А. был ускорен победой Великой Октябрьской социалистич. революции. Большое значение имели контакты алжирцев с европ. революционерами, особенно в Сов. России и Венгрии. Возникли крест. волнения, наблюдался подъём рабочего движения. В 1920 большинство социалистич. орг-ций А. примкнуло к Франц. коммунистич. партии (ФКП). Создавались новые

алж. секции ФКП, ставшие основой для создания *Алжирской коммунистической партии* (АКП). Росло число рабочих-алжирцев, вовлекаемых в борьбу прогрессивных профсоюзов. С кон. 20-х гг. начался приток алжирцев в Алж. федерацию ФКП, созд. в 1924.

Под давлением освободит. движения колон. власти в 1919 вынуждены были пойти на уступки: нек-рые группы алжирцев (буржуа, чиновники, землевладельцы) получили право голоса на выборах в органы самоуправления. были отменены налоговые различия между европ. и мусульм. населением. В нач. 1920-х гг. движение в защиту прав алжирцев возглавил эмир Халид, отстаивавший нац. самобытность А. требовавший равноправия алжирцев и французов, прекращения репрессий, введения социального законодательства и гражд. свобод. Его деятельность пользовалась поддержкой ФКП, выдвинувшей в 1922 требование предоставить А. независимость. Традиции этого движения восприняла национал-реформистская Федерация туземных избранных (осн. в 1927), стоявшая на ассимиляционистских позициях. В 1926 эмигрантами из стран Магриба (преим. А.) во Франции была создана нац.-революц. орг-ция *Североафриканская звезда* во главе с А. Мессали Хаджем. В 1937 на её базе организована *Партия алжирского народа* (ППА). В 1931 осн. *Ассоциация улемов-реформаторов* во главе с А. Бен Бадисом, выступавшая за развитие культуры и просвещения на араб. яз., прекращение вмешательства колон. властей в дела культы, за нац. самобытность. С победой во Франции Нар. фронта (1936) алжирцам были предоставлены нек-рые демократич. свободы, в частности право участвовать в политич. партиях и профсоюзах. В А. развернулось движение за сплочение демократич. сил. АКП, оформившаяся в 1936, вступила, сохранив свою организац. самостоятельность, вместе с др. партиями и орг-циями в Мусульм. конгресс (образован в июне 1936), стремившийся к демократизации А. мирным путём и предьявивший франц. администрации «Хартию требований», предусматривавшую отмену чрезвычайных законов, упразднение режима «смешанных» коммун, демократизацию обществ. жизни.

С началом 2-й мировой войны в А. усилилась реакция. В сент. 1939 были запрещены АКП и ППА. После капитуляции франц. пр-ва перед гитлеровской Германией (июнь 1940) началось превращение А. в источник сырья и продовольствия для Германии и Италии. В нояб. 1942 в А. был высажен англо-амер. десант. В составе франц. войск алжирцы приняли участие в воен. действиях союзников.

Требования алж. патриотов, изложенные в 1943 в «Манифесте алж. народа» и «Проекте реформ» (ликвидация привилегий европ. меньшинства, участие алжирцев в управлении страной, созыв после окончания войны Учредит. собрания А.), были отвергнуты. В марте 1944



Демонстрация трудящихся по случаю провозглашения независимости Алжира.

патриотически настроенное крыло нац. буржуазии во главе с Ф. Аббасом, ППА и Ассоциация улемов-реформаторов создали ассоциацию *Друзья манифеста и свободы*, выступившую за автономию А. в рамках федерации с Францией. Ассоциация была запрещена после подавления антиколон. *Майского восстания 1945*. В марте 1946 была создана партия *Демократический союз алжирского манифеста* (УДМА), а в нояб. 1946 — на базе ППА — *Движение за торжество демократических свобод* (МТЛД), требовавшее предоставления А. независимости.

В 1947 А. был навязан Огранич. статут (Алжирский статут 1947), фактически сохранивший всевластие франц. колон. администрации. В А. нац. гнёт переплетался с экономическим: $\frac{2}{3}$ крестьян были лишены земли, безработица в городах приняла массовый характер, алжирцы подвергались дискриминации при приёме на работу и оплате труда. В 1947—54 наблюдался подъём забастовочного движения. В 1947 в горных р-нах А. стали возникать партизанские отряды, в городах — подпольные группы боевиков ОС (Спец. орг-ции ППА). В авг. 1951 по призыву АКП был образован Алж. фронт защиты и уважения свобод, в к-рый наряду с др. орг-циями вошли также МТЛД, УДМА и Ассоциация улемов-реформаторов. После распада фронта в 1952 и раскола МТЛД в 1954 представителями революционно настроенных боевиков-подпольщиков, партизан и патриотов из алж. эмиграции в араб. странах был создан *Фронт национального освобождения* (ФНО), к-рый приступил к подготовке вооруж. восстания.

Национально-демократическая революция и развитие А. после провозглашения независимости. В ночь на 1 нояб. 1954 ФНО поднял антиимпериалистич. восстание, явившееся началом *Национально-демократической революции в Алжире*. В А. были переброшены кр. соединения франц. армии (в июле 1955 числ. франц. войск в А. была доведена до 400 тыс. чел.), однако восстание постепенно распространилось на весь А. Вслед за беднейшим крестьянством горных областей его поддержали пролетариат, гор. мелкая буржуазия,

студенчество. Солидарность с муджахидами — борцами Армии нац. освобождения (АНО; созд. в 1954) — принимала разл. формы: массовые забастовки, сбор ден. средств, одежды и медикаментов для повстанцев, кампании бойкота колон. властей. Активно действовали гор. подпольщики — фидая и вспомогат. бойцы — мусабилы, осуществлявшие акты террора и саботажа. В 1955—56 почти все националистич. партии самораспустились и примкнули к ФНО. Широкую поддержку ФНО оказывали профсоюзы, орг-ции студентов, торговцев и т. д.

АКП также повела вооруж. борьбу против колонизаторов, создала в подполье свои боевые группы. По соглашению с руководством ФНО в июле 1956 эти группы влились в АНО. На 1-м съезде ФНО в долине Суммам в Кабилии (авг. 1956) был избран высший орган ФНО — Нац. совет алж. революции (НСАР), определена структура АНО, принята первая программа ФНО — Суммамская платформа, предусматривавшая создание независимой «демократич. и социальной республики». После съезда была создана Политико-адм. орг-ция: сеть местных к-тов ФНО во главе с политкомиссарами, опиравшаяся на выборные нар. собрания из 5 чел., функционировавшие на занятой французами терр. и в р-нах расположения АНО. Их решения исполняли «к-ты трёх», ведавшие судопроизводством, сбором налогов, обработкой земель, захваченных у европ. колонистов и алж. феодалов-коллорабационистов. К лету 1958 числ. АНО достигла 130 тыс. чел. Рос и междунар. авторитет ФНО, получавшего дипломатич., политич. и материальную поддержку от социалистич., афр. и азиат. стран. В сент. 1958 лидеры ФНО образовали в эмиграции Врем. пр-во Алж. Республики (ВПАР) с резиденцией в Каире (затем в Тунисе), выступившее за урегулирование алж. вопроса путём переговоров. ВПАР было признано СССР (де-факто — в окт. 1960, де-юре — в марте 1962), др. социалистическими гос-вами, мн. странами Азии и Африки.

Европ. ультраколониалисты, недовольные неспособностью франц. пр-ва подавить сопротивление АНО, подняли

13 мая 1958 в союзе с верхушкой франц. армии в А. мятеж. Требования Франции о капитуляции АНО были отвергнуты алж. народом. 16 сент. 1959 през. Франции Ш. де Голль признал право алжирцев на самоопределение. Однако сопротивление ультраколониалистов в А. и во Франции (в т. ч. мятежи в А. в янв. 1960 и апр. 1961) препятствовало началу переговоров.

СССР вместе с др. социалистич. странами при поддержке многих членов ООН требовал в ООН признания права А. на независимость и оказывал алж. народу морально-политич. и материальную помощь. 19 дек. 1960 ГА ООН приняла резолюцию, подтверждающую право алж. народа на самоопределение, независимость, суверенитет и сохранение целостности терр. А. Были заключены *Эвианские соглашения 1962* о прекращении огня и самоопределении А. Попытки созданной ультраколониалистами в Триполи в 1961 военно-фашистской организации ОАС сорвать выполнение соглашений путём массового террора в городах успеха не имели. Во время референдума 1 июля 1962, проведённого в соответствии с Эвианскими соглашениями, подавляющее большинство алжирцев высказалось за независимость, к-рая была признана пр-вом Франции. 5 июля 1962 А. был официально провозглашён независимым гос-вом.

Во время войны за независимость погибло более 1 млн. алжирцев. Ок. 2 млн. было брошено в тюрьмы и концлагеря, сожжено 9 тыс. селений. Страну покинули 800 тыс. европейцев, среди них большинство инженеров, учителей, врачей, техников и квалифицированных рабочих, а также предпринимателей.

В июне 1962 в Триполи (Ливия) 2-й съезд ФНО принял Триполийскую хартию, определившую осн. задачи нац.-демократич. революции. Хартия предусматривала «сознательное созидание на основе социалистических принципов и народовластия», осуществление агр. реформы по принципу «земля тем, кто её обрабатывает», национализацию природных ресурсов страны, банков, транспорта и внеш. торговли, развитие кооперации, «политику планирования при демократическом участии трудящихся в руководстве экономической», антиимпериалистич. внешнеполитич. курс, солидарность со странами Азии и Африки, укрепление связей с социалистич. странами.

В сент. 1962 состоялись выборы в Нац. учредит. собрание, к-рое 25 сент. в г. Алжир провозгласило создание Алж. Нар. Демократич. Республики. Первое пр-во А. возглавил один из основателей ФНО А. Бен Белла. Пр-во наметило целью ликвидацию тяжёлого наследия колониализма и последствий многолетней войны, строительство независимого А. в соответствии с Триполийской хартией. 8 сент. 1963 на всенар. референдуме была одобрена 1-я конституция независимого А.

Фермы и предприятия бежавших из А. европейцев в марте—окт. 1963 были переданы к-там самоуправления (дви-

жение за установление рабочего и крест. самоуправления стихийно началось ещё весной 1962, деятельность к-тов самоуправления была узаконена декретами, принятыми в окт.—нояб. 1962) и возобновили работу. К 1964 системой самоуправления в городах было охвачено 800 пром. и торг. предприятий, в деревне — 2300 х-в, занимавших 2,7 млн. га земли (39% обработ. земель) и дававших ок. 60% всей продукции с. х-ва.

В апр. 1964 3-й съезд ФНО принял новый программный документ — Алж. хартию, провозгласившую самоуправление осн. формой «непрерывного развития национальной народной революции в революцию социалистическую». Эксплуатация наёмного труда была объявлена несовместимой с пребыванием в рядах ФНО. ФНО был оформлен как правящая партия. В работу партии ФНО или поддерживающих её массовых орг-ций включились мн. сторонники социализма, включая чл. АКП.

Последствия ещё не преодоленной разрухи, высокий уровень безработицы (до 40—45% трудоспособного населения), невыполнение ряда обещаний и ошибки экономич. политики Бен Беллы создали крайне напряжённое положение в стране. 19 июня 1965 армия отстранила Бен Беллу от власти. Власть в А. перешла к Революц. совету во главе с полковником Х. Бумедьеном. Совет провозгласил верность «положениям Триполийской программы, подтверждённым Алж. хартией». В мае 1966 были национализированы принадлежавшие иностр. капиталу предприятия горнодоб. пром-сти и страховые компании, в 1967—68 — банки и осн. часть пр-тий обработ. пром-сти. Под контроль гос. сектора перешло до 80% пром. произ-ва. В 1968—69 были приняты меры по улучшению функционирования системы самоуправления. В 1966—69 была определена организация выборных нар. собраний коммун и вилай. Гос. сектор был реорганизован в систему «нац. обществ»: специализированных гос. компаний с широкими правами. С 1970 введён институт «нац. службы», позволивший гос-ву концентрировать квалифицированные кадры на нужных участках. Экономика А. перестраивалась на плановой основе. В 1971 была осуществлена национализация значит. части нефтегазовой пром-сти. В 1971 принят декрет об осуществлении в А. «агр. революции», в ходе к-рой было произведено нек-рое ограничение кр. зем. собственности и создано ок. 6 тыс. кооперативов. В них к нач. 80-х гг. было объединено ок. 100 тыс. крест. х-в с общей площадью зем. наделов более 1 млн. га. На пустовавших или вновь освоенных землях основывались «социалистич. деревни». Самоуправляемые хозяйства, в которых занято 230 тыс. работников, сосредоточили 2100 тыс. га лучших в стране земель. Доля кооперативов и самоуправляемых хозяйств в производстве зерна и другой с.-х. продукции составила более 40% (1980).

В 1974 были национализированы последние 22 иностр. компании, действовавшие в пром-сти А., введено бесплатное мед. обслуживание населения. С 1971 действует Хартия социалистич. управления пр-тиями, в соответствии с к-рой на пр-тиях тос. сектора (к нояб. 1981 — на 950) избираются ассамблеи трудящихся, участвующие в управлении пр-тиями.

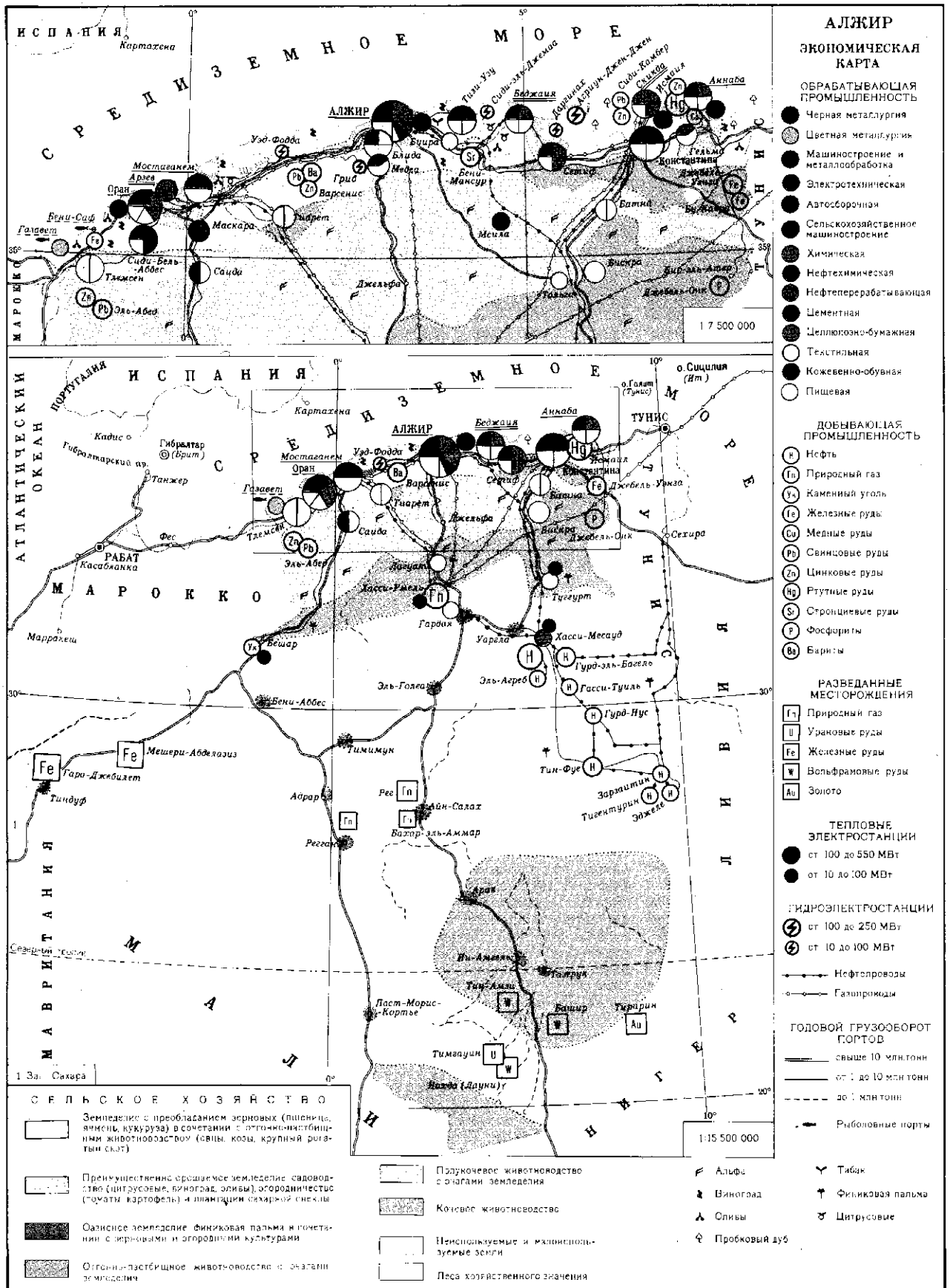
Прогрессивные преобразования в А. были закреплены *Национальной хартией АНДР 1976*. Хартия, как и конституция АНДР 1976, провозгласила, что путь к социализму является необратимым выбором алж. народа. Конституция указывает, что «обобществление средств произ-ва составляет основу основ социализма, а гос. собственность является высш. формой обществ. собственности». В дек. 1976 Х. Бумедьен был избран президентом АНДР.

Состоявшийся после смерти Бумедьена (1978) 4-й съезд партии ФНО (янв. 1979) подтвердил верность Нац. хартии и антиимпериалистич. прогрессивному курсу. С избранием ЦК и Политбюро ФНО во главе с ген. секретарём Ш. Бенджедидом Революц. совет прекратил свою деятельность. 7 февр. 1979 Бенджедид был избран президентом АНДР.

Внеочередной съезд партии ФНО (июнь 1980) сконцентрировал внимание на проблемах совершенствования экономич. управления, просвещения и здравоохранения, занятости и повышения жизненного уровня народа. В А. развернулась кампания борьбы за повышение эффективности обществ. произ-ва, принимаются меры, направленные против хищений, коррупции в гос. секторе. Осуществляются помощь индивидуальным крест. х-вам, стимулирование частно-предпринимательской деятельности.

На 5-м съезде партии ФНО (дек. 1983) было подчёркнуто, что социалистич. выбор А. вытекает из самой природы борьбы за нац. независимость; подтверждён курс на развитие всесторонних связей с социалистич. странами. Съезд указал на необходимость распространения методов социалистич. управления предприятиями на все секторы нац. экономики с целью повышения эффективности производства и обеспечения сохранности социалистич. собственности.

В области внеш. политики А. занимает антиимпериалистич. позиции, выступает против колониализма, расизма и сионизма на основе принципов неприсоединения и позитивного нейтралитета. А. — чл. ООН (с 1962), ЛАГ, ОАЕ, ОПЕК, Орг-ции Исламская конференция. А. играет видную роль в движении неприсоединения, движении солидарности народов Азии и Африки. Пр-во А. и партия ФНО оказывают помощь нац.-освободит. движениям в Азии, Африке и Лат. Америке. Во время агрессии Израиля против Египта, Сирии и Иордании в июне 1967 А. объявил о состоянии войны с Израилем и направил контингент войск в Египет. В окт. 1973 подраз-



деления алж. войск участвовали на стороне Египта и Сирии в воен. действиях против Израиля. А. является убеждённым сторонником единства араб. стран в борьбе против агрессии Израиля, за всеобъемлющее справедливое урегулирование ближневост. кризиса, за вывод израильских войск со всех оккупированных в 1967 араб. терр., за признание законных нац. прав палестинского народа. АНДР активно поддерживает борьбу народов Намибии и Юж. Африки за освобождение, осуждает реакц. режим ЮАР. А. выступает за объявление Африки и Бл. Востока безъядерными зонами, за превращение в зоны мира р-нов Красного м., Персидского зал. и Индийского ок. А. поддерживает дружеств. отношения с СССР (дипл. отношения с 1962) и др. социалистич. странами, с к-рыми заключён ряд соглашений и договоров в области экономики, торговли, транспорта, науки и культуры.

Р. Г. Лацда.

Политические партии, профсоюзы

Фронт национального освобождения (ФНО), осн. в 1954, правящая, согласно конституции — единств. партия в стране.

Под руководством ФНО действует Всеобщий союз алжирских трудящихся (ВСАТ), осн. в 1956, входит в ОАПЕ и МКАП.

Печать, радиовещание, телевидение

Все средства массовой информации контролируются гос. и парт. органами. Издаются (1983) 45 газет и журналов, из них 29 на араб. и 16 на франц. яз., в т. ч. 4 ежедн. газеты.

Ежедн. газеты (1985) — органы Мин-ва информации АНДР: «Муджахид» («El-Moudjahid»), с 1965, тираж 350 тыс. экз., в г. Алжир, на франц. яз.; «Аль-Джумхурия», с 1963, тираж 75—80 тыс. экз., в Орানে; «Ан-Наср», с 1963, тираж св. 60 тыс. экз., в Константине; «Аш-Шааб», с 1962, тираж 125 тыс. экз., в г. Алжир. Ежемес. журн. «Революсьон э травай» («Révolution et Travail»), с 1963, тираж 25 тыс. экз., в г. Алжир, на франц. и араб. яз., орган ВСАТ. Органы партии ФНО — еженед. журн. «Аль-Муджахид» (с 1956 в Тунисе, с 1963 в г. Алжир, тираж 14 тыс. экз.), «Революсьон африкен» («Révolution Africaine»), с 1963, тираж 14 тыс. экз., в г. Алжир, на франц. яз.; «Альжери—Актуалите» («Algérie—Actualité»), еженедельник, тираж 150—170 тыс. экз., в г. Алжир, на франц. яз., орган Мин-ва информации; «Аль-Джейш», ежемес. журн., с 1963, тираж 15 тыс. экз., в г. Алжир, на араб. и франц. яз., орган Национальной народной армии.

Альжери пресс сервис, правительств. информац. агентство, осн. в 1961 в Тунисе, с 1963 в г. Алжир. Алж. радиовещание и телевидение, гос. служба, созд. в 1962. Радиовещание с 1929, телевидение с 1956; имеется 13 радио- и 6 телестанций. Вещание ведётся на араб., франц., англ., исп., кабилском яз.

М. А. Шлёнов.

Экономико-географический очерк

Общая характеристика хозяйства. Производств.-отраслевой и терр. структуре х-ва А. к моменту завоевания независимости были свойственны черты экономики колон. типа. На захваченных у алж. крестьян лучших землях постепенно сложилось высокотоварное капиталистич. с.-х. произ-во, ориентированное на франц. рынок. Созданные франц. компаниями пр-тия горнорудной пром-сти также работали на экспорт. После открытия м-ий нефти в Алж. Сахаре усилился приток иностр. инвестиций в нефт. пром-сть. Почти всё добываемое минер. сырьё, в т. ч. и нефть, экспортировалось необработанным. Продукция нек-рых отраслей лёгкой пром-сти реализовывалась на внутр. и частично на внеш. рынках. В традиц. секторе преобладало полунатуральное с. х-во и обработ. пр-тия полукустарного типа. В 1960 в с. х-ве насчитывалось 22 тыс. европ. х-в, владевших 27% всех обработ. земель, остальная часть земель приходилась на долю 631 тыс. алж. х-в.

После провозглашения независимости в А. ликвидировано иностр. землевладение (1963). Национализирована (1966) горнодоб. (кроме нефтегазовой) пром-сть. В 1967—68 проведена национализация осн. части принадлежащих иностр. капиталу пр-тий обработ. пром-сти; к гос-ву перешла кредитно-банковская система; введена гос. монополия на транспортировку и распределение нефти и газа внутри страны. В 1971 национализирована значит. часть нефтегазовой пром-сти; гос-во контролирует добычу нефти (99%, 1983) и газа (100%). В 1978 введена гос. монополия на внеш. торговлю. В 1972—82 осуществлялось (в соответствии с законом 1971) проведение агр. реформы, целью к-рой являлось ограничение кр. зем. собственности, изъятие земли у лиц, проживающих в городах и сдающих её в аренду, и наделение земель беззем. крестьян с последующим их объединением в кооперативы. Осн. задачами экономич. развития А. стали создание многоотраслевого х-ва, обеспечение полной занятости населения, достижение экономич. независимости. Поставленные задачи решались путём ускоренной индустриализации. А. из агр.-сырьевой страны превращается в агр.-индустриальную. В 70-е гг. темпы роста ВВП достигли 7% против 4,2% в 1965—70. В 1982 ВВП составил (млрд. алж. динаров) 176,6; в 1965 — 15,24; в 1970 — 22,63; в 1977 — 80,57. О распределении ВВП см. в табл. 1.

Табл. 1. — Доля основных отраслей в валовом внутреннем продукте, %


	1965	1970	1977	1982
Сельское х-во	16,5	10,7	7,0	7,6
Промышленность	26,7	30,4	39,6	51,0
В том числе:				
добывающая	13,8	15,3	26,1	42,0
обработывающая	12,9	15,1	11,5	9,0
Строительство	5,2	8,3	13,4	16,2
Торговля и услуги	48,5	47,0	35,1	20,0
Транспорт и связь	3,1	3,6	4,9	5,2

Гос-во играет ведущую роль в сфере материального произ-ва. Гос. сектор даёт (1980) ок. 70% ВВП (78% в пром-сти и ок. 30% в с. х-ве). Отраслями пром. произ-ва управляют нац. компании: СОНАТРАК (нефтегазовой), СОНАРЕМ (горнодоб.), СОНЕЛЬГАЗ (энергетикой), СНС (чёрной металлургией), СНМК (произ-вом стройматериалов) и др. Частный нац. капитал сосредоточен в лёгкой пром-сти, стр-ве и сфере обслуживания. Иностр. капиталы действуют гл. обр. в нефтегазовой пром-сти (разведка и обслуживание) в рамках смешанных компаний с контрольным пакетом акций у СОНАТРАК. В 1980—84 проводилась структурная реорганизация гос. компаний с целью их разукрупнения.

Введено гос. планирование. Осуществлялись планы экономич. и социального развития: 1967—69, 1970—73, 1974—77, 1980—84. Выполняется 5-летний план 1985—89; капиталовложения по плану составляют 521,6 млрд. динаров (400,6 млрд. динаров по плану 1980—84). Распределение инвестиций (% в скобках) по плану 1980—84): пром-сть 31,6 (38,6), с. х-во 14,4 (11,8), транспорт 2,7 (3,2); экономич. инфраструктура 8,3 (9,5), образование и подготовка кадров 8,2 (10,5), жилищное стр-во 15,7 (14,9), прочие отрасли 19,1 (11,5). Для ускорения процесса индустриализации, кроме гос. инвестиций, широко используются внеш. займы и кредиты. В 1976—79 А. получил займы и кредиты на общую сумму 8 млрд. долл. На кон. 1982 внеш. гос. задолженность составляла 16,5 млрд. долл. (0,9 млрд. долл. на кон. 1975).

Промышленность. Ведущая роль принадлежит нефтегазовой пром-сти, к-рая обеспечивает св. 90% валютных поступлений и является базой для развития нефтехимии. В 1982 по добыче природного газа А. занимал 1-е место в Африке, по добыче нефти — 3-е место. Экспортируется ок. 60% добываемой нефти (1983). В 70-е гг. на базе внутр. ресурсов и импортной технологии созданы основы совр. индустрии: чёрной металлургии, маш-ния, электротехники, нефтехимии, произ-ва стройматериалов. Развивалась лёгкая, пищевкус., деревообр. пром-сть. Ср.-год. темпы прироста пром. произ-ва в 1970—77 составляли 6,3%, в т. ч. нефтегазовой пром-сти 3,7%, горнодоб. 8,8%. Ср.-год. темпы прироста произ-ва обработ. пром-сти достигли 8,2%, в т. ч. металлургич., металлообр., маш.-строит. и электротехнич. 10,4, хим. 11,3, стройматериалов 12,1, пищевкус. 6,4%. В 1982 в пром-сти было занято 469 тыс. чел. (172 тыс. в 1966, 401 тыс. в 1976), в т. ч. св. 100 тыс. чел. в горнодоб. пром-сти и энергетике.

Добыча в аяущая промышленность и энергетика. Ведущую роль играет нефтегазодоб. пром-сть. Ср.-год. добыча нефти снизилась с 50 млн. т в 70-е гг. до 45 млн. т в 1-й пол. 80-х гг. Внутр. потребление возросло с 0,06 млн. т в 1963 до 20,9 млн. т в 1982. С 1980 взят курс на сокращение добычи



нефти с целью сохранения её запасов при одноврем. увеличении добычи природного газа. Для внутр. нужд (включая пром-сть) используется 13,8% газа (1981). Значит. кол-во добываемого газа закачивается в нефтяные (газовые) пласты. Осн. разрабатываемые м-ния: нефти — Хасси-Месауд (св. 60% добываемой сырой нефти), Эль-Агреб, Гасси-Туиль, Зарзайтин, Тин-Фуе и др.; газа — Хасси-Рмель (ок. $\frac{9}{10}$ всей добычи газа), Ин-Аменас, Хасси-Месауд (попутный газ). Разработка рудных ископаемых сосредоточена гл. обр. в Сев. А., 1-е место занимает добыча жел. руды (ср.-год. произ-во 3,5 млн. т, внутр. потребление ок. 60%). Осн. рудники расположены на С.-В. страны — м-ния Джебель-Уэнза (св. 50% всей добычи), Бу-Кафра. Важное значение имеет добыча свинцово-цинковых руд, разработка их ведётся на С.-З. А. в м-ниях Эль-Абед и Деглен; незначит. разработки медной руды (Айн-Барбар). Добыча фосфоритов в связи с выработкой м-ния Эль-Куиф сосредоточена на В. страны в м-нии Джебель-Онк. В р-не Аззабы (близ Константина) добывается ртуть (817 т в 1980), гл. обр. на экспорт. Разрабатываются также м-ния кам. угля (г. Кенадза, на С.-З. Алж. Сахары), барита, сурьмы.

Произ-во электроэнергии обеспечивается гл. обр. ТЭС (важнейшие ТЭС — в гг. Алжир, Оран, Аннаба, Бешар). Уста-

новл. мощность всех электростанций (1982) 1306 МВт (340 в 1970, 682 в 1976), из к-рых 84,7% приходится на ТЭС (в т. ч. 8,2% — на дизельные электростанции), 15,3% — на ГЭС.

Обрабатывающая промышленность. После 1962 особый упор был сделан на создание в А. тяжёлой пром-сти. Самое кр. пр-тие этой отрасли — металлургич. комплекс в Эль-Хаджаре; в 1981 введена в эксплуатацию 2-я очередь (1-я пущена в 1972); мощность — 1,6 млн. т чугуна и 2 млн. т стали в год. Металлообр. и маш.-строи. пр-тия выпускают ж.-д. оборудование, станки, с.-х. машины, трубы, электромоторы, кабель, стальные конструкции, электромеханич. оборудование и т. д.; ведётся сборка грузовых автомобилей, велосипедов, мотоциклов. Гл. центры маш-ния — гг. Алжир, Оран, Аннаба, Константина. В г. Сиди-Бель-Аббес — произ-во телевизоров. Ок. $\frac{1}{2}$ нефти перерабатывается на 5 з-дах общей мощностью ок. 22 млн. т, самый крупный из них — в Скикде (15 млн. т нефти, введён в эксплуатацию в 1980). Переработка газа осуществляется на 6 з-дах по сжижению газа в Арзеве и Скикде общей мощностью ок. 32 млрд. м³. Осн. потребители алж. газа (80% всех поставок) — страны Зап. Европы (преим. Франция, Италия, Бельгия, Испания) и США. С пуском в эксплуатацию з-да по произ-ву фосфорных удобрений в Аннабе ок. $\frac{1}{3}$ добываемых фосфоритов перерабатывается в А. (до сер. 70-х гг. 90% их экспортировалось).

На базе нефти и газа развивается хим. пром-сть (произ-во пластмасс, лакокрасок, товаров бытовой химии в гг. Алжир, Оран, Аннаба). Традиц. отрасли пром-сти — текст. и кож.-обув. — полностью удовлетворяют внутр. спрос. Пр-тия пищевкус. пром-сти (винодельч., консервные з-ды, таб. ф-ки, по переработке зерна и произ-ву оливкового масла) размещены почти во всех городах Сев. А. Текст. пр-тия, включая кустарное произ-во ковров, — в гг. Алжир, Оран, Аннаба, Тлемсен. Имеется цем., целл.-бум., деревообр., швейная пром-сть.

Табл. 2 — Производство основных видов промышленной продукции

	1970	1975	1980	1982
Нефть, включая конденсат, млн. т	48,9	47,7	51,5	45,8
Природный газ, млрд. м ³	9,6	9,3	21,3	22,1
Уголь, тыс. т	13	8
Электрэнергия, млн. кВт·ч	1979	3158	7122	8142
Жел. руда, млн. т	...	3,2	3,5	3,9
Свинцовый концентрат, тыс. т	6,5	2,7	3,9	4,8
Цинковый концентрат, тыс. т	18,9	12,9	15,4	21,0
Фосфориты, млн. т	0,5	0,7	1,0	1,0
Цемент, млн. т	0,9	0,98	5,5	3,7
Суперфосфат, тыс. т	16	64	...	13,3
Автомашин, тыс.	9
в т. ч. грузовые и автобусы	3	...	6,0	6,2
Тракторы, тыс. шт.	3,8	4,5
Сталь, тыс. т	31	178	384	868,0
Нефтепродукты, млн. т	2,3	5,4	12,8	18,4
Чугун, тыс. т	408	340	869	1059,0
Телевизоры, тыс. шт.	110	129,0



1. Город Константина. 2. Город Оран. 3. Свинцово-цинковая обогатительная фабрика в Эль-Абед. 4. Стальной завод в Орране. 5. Ирригационная плотина.

Сельское хозяйство. В обобществлённом секторе (самоуправляемые и кооперативные х-ва; офиц. название — сектор с.-х. социалистич. пр-тий — ДАС) занято ок. $\frac{1}{2}$ сел. экономически активного нас. (1981); он объединяет ок. 3,4 тыс. х-в (1983). На его долю приходится 45% всех обработ. земель и ок. 50% товарной продукции. В частном секторе (1973) на 79,2% крест. х-в (участки до 10 га) приходилось 29,5% обработ. земель, на кр. (св. 50 га) владения (1,84% х-в) — 22,64%, на средняцкие х-ва (ок. 20% х-в) — ок. 48%. Число беззем. крестьян оценивалось в 500 тыс. чел. (1973). В ходе агр. реформы среди ок. 100 тыс. беззем. и малозем. крестьян было распределено 1,2 млн. га обработ. земель и 1,1 млн. га терр. под финиковыми пальмами, создано ок. 6 тыс. кооперативов. Проводились в жизнь меры по национализации пастбищных угодий и ликвидации феод. и полуфеод. отношений в сфере традиц. жив-ва.

Зем. ресурсы страны ограничены. Для с. х-ва пригодно ок. 17% терр. В 1980 (млн. га, в скобках в 1970) было занято под пашней 6,9 (6,4), виноградниками 0,2 (0,3), садами 0,44, пастбищами и лугами 32 (35,4). Природные условия благоприятны для с. х-ва только в примор. полосе с субтропич. климатом. Орошаемое земледелие распространено на пл. 300 тыс. га. Продукция с. х-ва лишь на 50—60% удовлетворяет потребности населения в продуктах питания. Ведутся работы по расширению площади орошаемых земель и поднятию урожайности с.-х. культур, осваиваются степные зоны страны, развивается животноводство в зерновых районах.

Земледелие даёт ок. $\frac{3}{4}$ всей с.-х. продукции. Ведущее место в посевах занимают зерновые культуры. Из зерновых наиб. распространена пшеница — твёрдые сорта её возделывают гл. обр. во внутр. областях Тель-Атласа, на Высоких плато в р-не Константини; сеют также овёс и ячмень. Из экспортных культур возделываются винные сорта винограда, цитрусовые, оливки, финики, технич. культуры. С целью приспособить с.-х. произ-во к внутр. потребностям страны сокращены на 40% площади под винны-

ми сортами винограда. Оsn. виноградники находятся в Сев.-Зап. А. (в р-не Орана — св. $\frac{1}{2}$ общей площади). Цитрусовые (гл. обр. апельсины) выращивают на равнине Митиджа и в долине р. Шелиф, оливковые деревья — в Кабилии (ок. $\frac{2}{5}$ всего сбора оливок). В оазисах Сахары культивируют финиковую пальму. Из технич. культур преобладает табак (идёт в основном на экспорт), преим. на равнине Митиджа и в Кабилии. На побережье, близ крупных городов, развито выращивание ранних овощей.

С.-х. техника и минер. удобрения используются гл. обр. в обобществлённом секторе, в частном секторе — только в кр. х-вах. Оснащённость с.-х. техникой в 1982 составила 2,4 л. с. на 1 га.

Животноводство. Уровень развития жив-ва невысок, несмотря на проводимую политику увеличения поголовья скота, улучшения его породистости, расширения кормовой базы. Развитие жив-ва сдерживается состоянием пастбищ, к-рые не обеспечивают потребность в кормах. На кон. 1984 насчитывалось 15,1 млн. овец, 2,9 млн. коз, 1,4 млн. голов кр. рог. скота, 141 тыс. лошадей, 152 тыс. верблюдов. Развитие овец и коз является оsn. источником существования для значит. части населения сухих степных и полупустынных плоскогорий. Для горных и прибрежных р-нов Сев. А. характерно горно-пастбищное и отгонно-пастбищное скот-во в сочетании с земледелием. На Высоких плато и внутр. равнинах скот-во имеет преим. полукошечной характер.

Лесное хозяйство и рыболовство. Гл. хоз. значение имеют массивы пробкового дуба (заготовки 300—600 тыс. ц пробкового сырья в год — 3-е место в мире), в основном в горных р-нах Тель-Атласа. Оsn. часть сырья перерабатывается на гос. пр-тиях и идёт на экспорт. В полупустынных р-нах (Свилай и Тиарет, Саида, Медеа) важное значение имеет сбор и первичная переработка *альфы*. Альфовое сырьё (90—100 тыс. т ежегодно — 1-е место в мире) идёт преим. на произ-во лучших сортов бумаги, целлюлозы, плетёных изделий.

Рыболовство развито слабо, на 90% контролируется частным сектором. Улов рыбы (сардина, сельдь, анчоус, тунец) 34 тыс. т (1980).

Транспорт. Внутр. перевозки грузов осуществляются автомобилем и ж.-д. транспортом. Общая протяжённость автодорог (1983) 93 тыс. км, в т. ч. национальных — 19 тыс. км, с твёрдым покрытием — 48 тыс. км. Объём автомобил. перевозок составлял (1982, в скобках в 1978): грузовых — 1740 (1592) млн. т-км, пассажирских — 8513 (8574) млн. пассажиро-км. Гос-во контролирует 80% автомобил. перевозок. В 1982 насчитывалось 918 тыс. автомобилей, в т. ч. 523 тыс. легковых. Ж.-д. сеть менее развита, дл. св. 4 тыс. км, из к-рых $\frac{1}{3}$ приходится на узкоколейные пути. Ж.-д. транспорт полностью входит в гос. сек-

тор. Объём ж.-д. перевозок составлял (1982, в скобках в 1978): грузовых — 2765 (2177) млн. т-км, пассажирских — 1774 (1644) млн. пассажиро-км.

Внутр. сеть действующих магистральных газопроводов имела в 1979 общую протяжённость 3,5 тыс. км. В 1981 завершено стр-во магистрального газопровода Алжир—Тунис—Италия протяжённостью ок. 2,5 тыс. км (в т. ч. 850 км на терр. А.). Общая длина нефтепроводов 5,9 тыс. км. Оsn. нефтепроводы: Хауд-эль-Хамра—Арзев, Хауд-эль-Хамра—Беджаия, Ин-Аменас—Сехира (Тунис), Хауд-эль-Хамра—Месдар—Скикда. Создан мор. транспорт. Гос. судохозяйная компания («Компани насыональ альжерьен де навигасьон») в 1980 имела 76 судов общим дедвейтом 1,6 млн. т. Гл. мор. порты: Беджаия, Арзев, г. Алжир, Аннаба, Оран. Возд. перевозки осуществляет гос. компания «Эр Альжери». Аэропорты междунар. значения — близ г. Алжир (Дар-эль-Бейда), Аннаба и Оран (Ла-Сения).

Внешние экономические связи. Внеш. торговля А. претерпела за годы независимости существенные изменения. Доля потребит. товаров в общей стоимости импорта сократилась с 13,6% (1967) до 5,7% (1981). Резко уменьшился экспорт с.-х. товаров и увеличился вывоз нефти и газа. Товарооборот растёт быстрыми темпами. В 1984 импорт составил 49 млрд. динаров, экспорт — 64 млрд. динаров (в 1975 соответственно 23,7 млрд. и 16,9 млрд. динаров). Экспорт (1981, % от стоимости): нефть 69,2, нефтепродукты 19,3, природный газ 10,5, продовольствие 0,8, в т. ч. вино 0,6. Импорт (1981, % от стоимости): машины и оборудование 38,7, продовольствие 19,1, чёрные и цветные металлы, хим. товары, минер. сырьё 34,8, товары лёгкой пром-сти и сырьё 5,7. Оsn. внешнеторг. партнёры (1984, %): США (28,5 экспорта и 5,3 импорта), Франция (соответственно 22,9 и 28,6), ФРГ (8,0 и 8,8), Италия (13,9 и 7,8), Бельгия (1,8 и 2,7).

Развивается экономич. и науч.-технич. сотрудничество А. с СССР. С помощью сов. специалистов построен металлургич. комплекс в Эль-Хаджаре, горно-металлургич. пр-тие «Исмаил» по произ-ву ртуть, обогащен. ф-ка на свинцовом м-нии Эль-Абед, ТЭС в р-не Аннаба и др. Построен газопровод Хасси-Рмель — Альяр протяжённостью 970 км. $\frac{2}{3}$ средств, предоставляемых А. СССР и др. социалистич. странами, предназначены на развитие пром-сти. Торг. оборот между А. и СССР в 1984 составил 287,8 млн. руб. (17,3 млн. руб. в 1965).

Ден. единица — алж. динар.

Е. И. Миронова, Г. Н. Уткин.

Вооружённые силы

Вооруж. силы состоят из Нац. нар. армии (ННА) и полувоеен. формирований жандармерии. ННА зародилась в ходе освободит. борьбы 1954—62. Верховный главнокомандующий — президент, непосредств. руководство вооруж. силами осуществляет Мин-во обороны. Поли-

Табл. 3. — Площадь и сбор основных сельскохозяйственных культур

	Площадь, тыс. га			Сбор, тыс. т			
	1969-1971	1975	1980	1969-1971	1975	1980	1984
Зерновые	3064	2887	3181	1182	1621	2421	1232
Лук	7	12 ¹	14	43	72 ¹	118	143
Картофель	43	69 ¹	76	253	493 ¹	591	400
Цитрусовые	—	—	—	499	500	422	245
Финики	—	—	—	128	181	201	201
Оливки	—	—	—	150	197	103	117
Помидоры	12	20 ¹	19	110	180 ¹	182	136
Виноград	300	230 ¹	...	1263	530 ¹	607	603
Вино, млн. гл.	—	—	—	—	4,0	2,8	1,8
Сах. свёкла	—	—	...	—	463 ²	262	—

¹ 1976. ² 1980—81.

гико-воспитат. работа в войсках ведётся под руководством политич. комиссариата ННА.

Общая числ. ННА 130 тыс. чел. (1984), в т. ч. в сухопутных войсках 110 тыс., в ВВС 12 тыс., в ВМС 8 тыс. чел.; в жандармерии 24 тыс. чел. ННА комплектуется на основе всеобщей воинской повинности, введённой с 1968. Срок службы 2 года. Призывный возраст 19—25 лет. На вооружении армии танки и самоходно-артиллерийские установки, боевые и трансп. самолёты и вертолёты. ВМС имеют корабли ПЛО, подводные лодки, ракетные и торпедные катера. Осн. воен.-мор. базы — г. Алжир, Аннаба, Мерс-эль-Кебир. Терр. А. делится на 7 воен. округов с управлением в Блиде, Ороне, Бешаре, Уаргле, Константине.

Здравоохранение

В 1979 рождаемость составила 39,1, смертность — 8,0 на 1 тыс. жит.; детская смертность — 87,9 на 1 тыс. живорождённых. Ср. продолжительность жизни 54,8 года у женщин и 51,7 у мужчин. В структуре заболеваемости осн. место занимает инфекц. патология; распространены дизентерия, брюшной тиф, детские инфекции, менингококковые заболевания; в Средиземномор. р-не — кишечные инфекции, туберкулёз, венерич. болезни, трахома, имеются очаги малярии, шистосоматоза и анкилостомидоза; для р-на Атласских гор характерны зоонозы. С 1974 введено бесплатное мед. обслуживание населения. Уд. вес частного сектора ок. 10 %. Осуществляется гос. планирование развития обществ. сектора здравоохранения.

В 1981 было 196 больничных учреждений на 43 тыс. коек, т. е. 22 койки на 10 тыс. жит. Внебольничную помощь оказывают в центрах здравоохранения, консультациях, центрах охраны материнства и детства, специализиров. диспансерах (туберкулёзных, венерологич.). Обеспеченность мед. кадрами в 1981 составила 7,6 тыс. врачей, т. е. 1 врач на 3 тыс. жит. (в 1969 — 1 врач на 7860 жит.); 1 стоматолог на 15,5 тыс. жит., 1 фармацевт на 23,5 тыс. жит.

Подготовку врачей и фармацевтов осуществляют в Алж. ун-те. Ср. мед. персонал готовят в 20 мед. школах.

Науч. мед. исследования проводятся на мед. ф-тах ун-тов, в НИИ здравоохранения, гигиены, тропич. офтальмологии, стоматологии. Наиб. крупными н.-и. учреждениями являются Алж. ин-т Пастера (осн. в 1910) и Противораковый центр им. П. Кюри и М. Складовской-Кюри. В развитии здравоохранения значит. помощь оказывают СССР (работают сов. врачи и преподаватели мед. уч. заведений) и др. социалистические страны.

Народное образование

К моменту захвата А. Францией (1830) А. имел свои кр. культурные центры (г. Алжир, Константина, Тлемсен) с большим числом нач. и ср. школ, с высш. школами. Образование носило религ. характер. Первой ступенью обучения

были коранич. школы (основу обучения в них составляло изучение корана), следующей ступенью было обучение в завиях (гл. обр. в сел. местности) и медресе (в городах).

С установлением колон. режима большинство алж. уч. заведений закрылось, другие были поставлены под контроль колон. администрации. К 1932 в 3 медресе было 200 уч.-ся. В частных коранич. школах обучалось ок. 150 тыс. детей. В А. существовала система образования, в основу к-рой была положена франц. модель: 6-летняя нач. школа для детей с 6 до 11 лет, 7-летняя ср. школа (4+3) — колледж и лицей (общее образование) и проф.-технич.). В ср. школе араб. яз. преподавался как «иностраный».

К моменту завоевания независимости (1962) ок. 90% взрослого нас. А. было неграмотным; нач. школой было охвачено 20% детей в возрасте обязат. обучения; только 10% студентов Алж. ун-та составляли алжирцы.

После завоевания независимости пр-во А. в 1963 объявило образование обязательным. Летом 1963 началась массовая кампания по ликвидации неграмотности, проводилась мероприятия по повышению образоват. и культурного уровня взрослого населения, начался постепенный перевод обучения во всех учебных заведениях на араб. яз. Уже в 1962/63 уч. г. численность уч.-ся алжирцев выросла почти на 100 тыс. В соответствии с законом 1976 создаются (с 1980) 9-летние осн. школы, 3-летние ср. уч. заведения (общее образование и проф.-технич.), вузы. Почти во всех уч. заведениях введено совместное обучение. В ср. уч. заведения принимаются выпускники осн. школ, обучение завершается сдачей экзаменов на звание бакалавра, что открывает доступ в вузы (без вступит. конкурсных экзаменов). Продолжают существовать 10-летние школы, включающие 2 цикла: нач. (6 лет) и ср. (4 года). Проф. обучение осуществляется в ср. проф.-технич. уч. заведениях, от 1 года до 3 лет в зависимости от профиля на базе осн. школы.

Подготовка учителей осн. школ осуществляется в течение 1 года в пед. ин-тах, учителя ср. школ готовятся 4 года в Высш. нормальных школах. Общая численность уч.-ся и студентов составила в 1982/83 уч. г. св. 4,6 млн. чел. (750 тыс. чел. в 1962), в т. ч. в осн. школах 4250 тыс. уч.-ся (80% детей соответствующего возраста); в ср. уч. заведениях 284 тыс. чел., в т. ч. в общеобразоват. школах 257 тыс. чел.; в вузах 100 тыс. чел. В 1982 все преподаватели осн. школ были алжирцы, в ср. школах и вузах — св. 70%. В осн. школах все уч.-ся обучаются на араб. яз., в средних — св. 60%.

Управление нар. образованием осуществляет Мин-ва просвещения и фундаментального (основного) образования. Ср. школы находятся в ведении Гос. секретариата по ср. и технич. образованию, проф.-технич. уч-ща — Мин-ва проф.-технич. образования, вузы —

Мин-ва образования и науч. исследований. Доля ассигнований на нужды просвещения в 1976 составляла 16,5% гос. бюджета, в 1979 — 19,3%.

Крупнейшие вузы. Алж. ун-т в г. Алжир (осн. в 1879, 17 тыс. студентов, 1530 преподавателей, 9 ф-тов в 1981), Ун-т естеств. наук и технологии в г. Алжир (осн. в 1974, 11 тыс. студентов, ок. 1,2 тыс. преподавателей, 8 ф-тов), ун-ты в Константине (осн. в 1969, 14,5 тыс. студентов, св. 1,2 тыс. преподавателей, 14 ф-тов) и Ороне (осн. в 1965, 12 тыс. студентов, 1 тыс. преподавателей, 8 ф-тов).

С помощью СССР в А. созд. ин-т и техникум по подготовке специалистов горнорудной пром-сти и др. отраслей тяжёлой индустрии в Аннабе, ин-т и техникум лёгкой пром-сти в Бумердесе, высш. вет. школа в Эль-Харраше.

Крупнейшие библиотеки. Нац. б-ка в г. Алжир (осн. в 1835; св. 950 тыс. тт. в 1981), Университетская б-ка в г. Алжир (осн. в 1880; 600 тыс. тт.).

Крупнейшие музеи. Музей первобытной истории и этнографии Бардо (осн. в 1928), Нац. музей древностей (1897), Нац. музей изящных искусств Алжира (1930), Нац. музей нар. иск-в и традиций (1962), Музей ветеранов революции 1954—62 — все в г. Алжир.

В. П. Борисенков.

Научные учреждения

Общее руководство осуществляет Высш. совет по науч. исследованиям во главе с президентом АНДР. Осн. координац. центром является Нац. орг-ция науч. исследований (НОНИ), находящаяся в ведении Мин-ва образования и науч. исследований. В НОНИ входят: Университетский центр прикладных исследований (осн. в 1974), Центр исследований биол. ресурсов (1974), Нац. центр исследований аридных зон (1974), Центр науч.-технич. информации (1974), Центр океанографии и рыболовства (1974), Центр антропологич. и этнографич. исследований (1975), Центр исследований в области архитектуры и градостроительства (1975), Центр агрономич. исследований (1976), Нац. центр исследований в области благоустройства территорий (1977), Нац. центр геофизики (1975), Нац. центр астрономии, астрофизики и геофизики (1980; располагает обсерваторией в г. Алжир, р-н Бузареа), Центр изучения проблем регионального развития (1980), Нац. центр переводов и краткой терминологии (1980), Центр изучения проблем развития (1980, г. Аннаба), Центр анатомии и зоологии (1981), Нац. центр исследований возобновляемых источников энергии (1981); кроме того, в г. Алжир имеются: Центр ядерных исследований и технологии (1977), входящий в ведение Комиссариата по новым видам энергии, Нац. центр историч. исследований (1973), Нац. центр исследований и опытной работы в области лесного х-ва (1911), Геол. служба (1883), Ин-т карто-

графии (1976), Ин-т агрономич. исследований, Алж. ин-т Пастера (1910).

Литература

Алж. лит-ра развивается на араб., бербер. и франц. языках.

Ранний период ср.-век. араб. лит-ры А. (8—10 вв.) изучен очень мало. В 9 в. известны выходцы из Тархата — первые магрибинские поэты, писавшие по-арабски (Бекр ибн Хаммад аз-Зенати и Ахмед ибн Фатх ат-Тохарти).

В 11—12 вв. в составе гос-ва Альморавидов, особенно Альмохадов, А. был вовлечён в процесс общемагрибинского культурного развития. С культом суфийского подвижника Сиди Бу Мадьяна (12 в.) связано становление нар. («низовой») суфийской поэзии А., сохраняющей свои традиции (также на бербер. яз.) и в 20 в. Распространение местных суфийских культов породило богатую житийную лит-ру, включавшую описание святых мест; из наиб. значительных произв. — «Радость нуждающегося» Ибн Кунфуда аль-Кусантини (14 в.). Светская литература представлена оригинальной антологией «Диван страсти» Ибн Аби Хаджалы (14 в.).

В историографии общемагрибинским авторитетом пользуется тлемсенец Ибн Марзук (14 в.). Во 2-й пол. 14 в. зайянидский правитель Тлемсена Абу Хамму Муса II, теоретически осмысляя практику гос. жизни своего времени в историко-мемуарном соч. «Срединная жемчужина ожерелья», изложил взгляды, составляющие оригинальную параллель социологич. учению Ибн Хальдуна.

В условиях упадка классич. арабомусульм. культуры последним видным представителем ср.-век. лит-ры А. был Абу-ль-Аббас аль-Маккари (кон. 16 — нач. 17 вв.), составитель многотомных историко-филологич. сводов, подводящих итог всему развитию ср.-век. культуры мусульм. Запада.

С 13—14 вв. в А. получила известность нар. поэзия на араб. нар. языке — «аль-мальхун» (или мальхун; сочетание араб. лит. языка с диалектами). Поэзия на мальхуне появилась в 11 в., в период вторжения бедуинских племён в Сев. Африку. Впервые термин «шиар мальхун» встречается у историка 13 в. Ибн Саида аль-Магриби, а также у литератора Саад ад-Дина аль-Хилли (1278—1349). Очевидно, формирование лит-ры на мальхуне происходило прежде всего под воздействием андалусских поэтич. и муз. традиций в условиях постепенного исчезновения типа придворного панегириста и появления странствующего поэта, находящего заинтересованных слушателей и ценителей среди простого народа и говорящего на доступном для всех жаргоне. В нар. поэзии наряду с традиц. мотивами классич. араб. поэзии, связанными с восхвалением (мадх), любовной лирикой (*газель*), сатирой (хиджа), оплакиванием (риса) и др., встречаются трудовые стихи, героич. стихи о подвигах предков, женская, детская поэзия. Сочинения на

мальхуне, положенные на музыку, составляют т. н. жанр «шааби».

Из наиб. ранних крупных поэтов на мальхуне — шейх Сиди Ахмед бен Юсуф Рашиди и Лахдар бен Хлуф, мастер мадха (16 в.). Творчество последнего во многом предопределило осн. направления развития нар. алж. поэзии 17—18 вв. В 18 в. известность приобрели поэты аль-Хадж Мухаммед ибн Мсайеб (его политические песни-плачи о захвате турками Тлемсена призывали к борьбе и к возрождению родного края), Ахмед бен Трики (Ибн Зенгли, автор поэмы «Весна»), Мухаммед бен Сахла, его сын Бумедьен бен Сахла, Али Кур, аль-Арби Бенхаммади, Халиб бен Геннун и др. Антитурецкие мотивы отразились в стихах поэта кон. 19 в. Белькасема ар-Рахмуни.

Нац.-освободит. борьба нашла отражение и в поэзии на мальхуне. Поэма шейха Мухаммеда Абд аль-Кадира «Вступление французов в Алжир» являлась образцом политич. плача. Он широко распространился в Сев. Африке в 19 — нач. 20 вв. и оказал существенное влияние на развитие разл. жанров устного нар. творчества в период франц. колонизации. Вооруж. борьбу против французов эмира Абд аль-Кадира воспел Тахар бен Хауа. Большое влияние на развитие нар. поэзии оказало творчество кр. поэтов 19 в. — Мустафы бен Брахима и активного участника антиколон. восстаний Мухаммеда Белькаира.

В кон. 19 — нач. 20 вв. произошёл подлинный расцвет героич. поэзии, ставшей одним из самых популярных жанров нар. творчества: произв. Емба-река бен Летбака, Ахмеда бен Заглуль, Каддура бен Хлифа, шейха Ферраджа и др. Аллегорич. форма критики колон. порядков с успехом использовалась в соч. Мухаммеда аль-Муру и Рашида Ксентини.

После обретения независимости в стране возрос интерес к прошлому, в т. ч. к поэзии на мальхуне и берберской (гл. обр. кабийской) словесности А., преим. устной, представленной исключительно богатым животным и сказочным эпосом, к-рый рассматривается сегодня как связующее звено между эпич. творчеством древнейшего нас. Сев. Африки и народов юга Европы. Нар. поэзия кабиллов известна очень давно, но особое значение получила после подавления *Мукрани восстания 1871—1872*, когда стихи кабийских поэтов появились в приморских городах А., куда стекались тысячи разорённых крестьян, согнанных со своих земель колонизаторами. Стихи Смаила Азиккива, Моханда Хосина, Моханда Мусы Авагнунна и особенно *Си Моханда* стали осн. выражением нац. и патриотич. сознания алж. народа. Си Моханд создал лирич. форму кабийского стиха — *исефру*, доведя ее до классич. совершенства.

М. С. Киктев (лит-ра на араб. и берберском языках),
В. С. Скоробогатов (лит-ра на мальхуне).



В нач. 20 в. возникло движение за обновление араб. культуры, идеологами

к-рого были просветители и реформаторы ислама: А. Бен Бадис, Башир Брахими, Ларби ат-Тбесси и др. Большой вклад в развитие совр. араб. культуры внесли алж. учёные М. Бен Шенел и аль-Хафнауи, автор труда «Биографии мусульманских учёных Алжира с IV в. хиджры по наши дни» (1909). В 1931 была основана Ассоциация улемов-реформаторов, объединившая большинство арабоязычных литераторов, педагогов и журналистов А. Деятельность ассоциации способствовала развитию национального самосознания алжирцев.

Развивалась драматургия на алж. диалекте араб. лит. яз. (фарс Аллалу и Дахмуна «Проделки Джехи», пост. 1926). Кастовые предрассудки и колон. гнёт изобличали классики алж. драматургии Р. Ксентини и М. Бахтарзи. Патриотич. тематика развивалась в творчестве М. аль-Ида, основоположника совр. алж. поэзии на араб. яз., а также в поэтич. творчестве Мухаммеда аль-Лаккани, Ахмеда Катоба, Мухаммеда ас-Саида аз-Захири, *Муфди Закария*, автора «Гимна алжирской революции» (1936) и текста нац. гимна «Кассаман» (1955).

Нац.-освободит. борьба народа А. — ведущая тема алж. лит-ры 50—60-х гг.: цикл стихов Абу-ль-Касима Саадаллы («Победа Алжиру!», 1957), драмы Абдаллаха Накли, рассказы Ханафи бен Исы, Т. Ваттара и Фадила Масуди, А. Риды-Хуху, основоположник жанра рассказа в арабоязычной А. л., — автор первого алж. романа на араб. яз. («Девушка из Мекки», 1947), в к-ром выступил в защиту прав женщины. В 1967 появился роман «Голос любви» Мухаммеда Мани. В творчестве Ахмеда Ашура, Шарифа аль-Хусейни, Зухур аль-Ваниси, Абд аль-Маджида аш-Шафи, Абд аль-Вахида Ибрахима выделяются характерные черты алж. новеллистики: просветит. критика социальной отсталости, бесправия женщины в араб. мире.

В 70-е гг. происходит подъём алж. лит-ры на араб. яз. Для нее характерен интерес к внутр. проблемам страны: романы «Землетрясение» (1974), «Любовь и смерть в „смутное“ время» (1978), «Свадьба мула» (1978) Ваттара, «Ветер с юга» (1971), «Конец вчерашнего дня» (1974), «Рождение зари» (1980) А. Бенхедуги и «То, что ветры не смогут унести» (1972) Мухаммеда Арара аль-Али. В поэзии Мухаммеда Лахдара Абд аль-Кадера ас-Саихи (цикл стихов «Песни Ореса»; сб. «Плач без слёз», 1980), в творчестве молодого поколения алж. поэтов и писателей (Мерзак Бекташ, сб. рассказов «Полуденные птицы», 1981; Хелас Джиляли, романы «Буря на море метаморфоз», 1979, «Хроника долины плодородия», 1978 сб. рассказов «Осень горожанина» 1977; Омар Азрадж, сб-ки стихов «Красота убивает уродство», 1975, «Хранимый тенью», 1981) нашли отражение важные социально-экономич. и культурные преобразования в независимом А. В 1982 Р. Буджедра опубликовал роман



«Ломка». В 1980 в А. была издана антология «Современная алжирская новелла».



О. Н. Демкина.




Литература на французском языке.

С 1940—50-х гг. развивается алж. лит-ра на франц. яз. Пробуждение нац. самосознания выразил в своих произв. писатель Ж. Амруш (антология «Берберские песни Кабилии», 1939; эпич. сказ «Бессмертный Югурта», 1946) и поэты Аит Джафер (поэма «Песня нищих арабов Касбы», 1951), М. Лашраф (сб. стихов «Отбытия», 1952). Появляются реалистич. произв. М. Диб (трилогия «Алжир», 1952—57, М. Ферауна (романы «Сын бедняка», 1950; «Земля и кровь», 1953; «Дорога, ведущая в гору», 1957), М. Маммери (романы «Забывший холм», 1952; «Когда спит справедливость», 1955), М. Уари («Зёрнышко в жерновах», 1956). Эмансипации алж. женщины посвящён роман А. Джебар «Дети нового мира» (1962), воспитанию чувств, драме изгнаннического удела — автобиографич. романы М. Таос («Чёрный гиацинт», 1935—39, изд. 1947; «Улица тамбуринов», 1960), собира- тельницы сказок и песен Кабилии (сб. «Волшебное зерно», 1966). Легенда и история, миф и реальность своеобразно претворяются в произв. Я. Катоба (драматическая тетралогия «Кольцо репрессий», 1959; роман «Неджма», 1956). Гл. тема творчества М. Хаддада, автора стихов и романов «Последнее впечатление» (1958), «Набережная цветов не отвечает» (1961), — роль алж. интеллигенции в нац.-освободит. борьбе. Поэты Диб, Ж. Сенак, Хаддад, Б. Хальфа, А. Креа в своей лирике выразили духовное мужество и нравств. правоту восстановленного народа. Автобиографич. кн. «Гангрена» (1959) и «Вам рассказывает алжирец» (1960) М. Нуреддина, «Допрос под пыткой» (1958) и «Бойцы в плену» (1961) участника алж. революции А. Аллега повествуют о пытках во франц. тюрьмах во время нац.-освободит. войны алж. народа против франц. колонизаторов 1954—62.

Завоевание независимости (1962) открыло новую эпоху в лит-ре А. В окт. 1963 осн. Союз писателей А. Появляется поэтич. произв. Н. Тидафи (сб. стихов и поэм «Родина навеки», 1962), А. Греки (сб-ки политич. стихов «Алжир,

столица — Алжир», 1963, «Суровые времена», 1966), Креа (сб. стихов «Заговор равных», 1964), Б. Хадж Али («Песни сентябрьских ночей», 1966). Героич. и трагич. прошлое — тема творчества Диб (кн. новелл «Талисман», 1966), А. Бензина (документ. кн. «Лагерь», 1962; кн. очерков «Походный дневник», 1965), Х. Бухазера (документ. кн. «Говорит Касба», 1960; повесть «День на ладони», 1967), Салаха Феллаха («Существование за колючей проволокой», 1967). В лит-ре 60-х гг. выделяются романы Мурада Бурбуна «Гора, поросшая дроком» (1962) и «Муэдзин» (1968), Буджедры «Отвержение» (1969), Джебар «Наивные жаворонки» (1967), историч. повесть Креа «Могила Югурты» (1968). Вершина алж. реалистич. лит-ры 60-х гг. — роман Маммери об эпохе нац.-освободит. войны «Опиум и дубинка» (1965). Сцены провинц. жизни в канун восстания 1954 реалистически воссозданы в автобиографич. романе Али Бумахди «Деревня лилий» (1970). В 1967 вышли поэтич. антология «Алжирский диван» (составители Ж. Леви-Валензи, Ж. Э. Беншейх), в 1969 (посмертно) — автобиографич. кн. «Письма друзьям» Ферауна, кн. Маммери о жизни и поэзии Си Моханда. Становление новой алж. лит-ры происходит на основе усвоения собств. духовного наследия, опыта всемирной лит-ры в сложном противоборстве с модернистскими тенденциями — романы Катоба «Звёздный полигон» (1966), Диб «Танец короля» (1968) и Буджедры «Солнечный удар» (1972). Широкую известность приобрёл социально-психологич. роман Буджедры «Идеальная топография для типичной агрессии» (1975), в к-ром разоблачается бездуховность технич. цивилизации бурж. Запада. В 60—70-х гг. в развитии алж. лит-ры заметную роль сыграли новеллы Мулуда Ашура (сб. «Оставшийся в живых и другие рассказы», 1971; «Сбор винограда», 1975), Л. Флиси, Дж. Амрани, К. М'Хамсаджи (сб. «Цветы ноября», 1969), Мустафы Туми — составителя антологии алж. поэзии и прозы «В защиту Африки» (1969), романы Н. Фареса, Айши Лемсин «Хризалида» (1977), Дж. Али Ходжи «Богомол» (1976), Ахмеда Аккаша «Побег» (1973), автобиографич. кн. Фатмы Амруш «Ис-





тория моей жизни» (опубл. 1968), пьесы Мустафы Хасиана («Не смотри на солнце», 1974; «Император и сироты», 1978). На рубеже 60—70-х гг. заметным явлением было поэтич. творчество Дибя, Нуреддина Аба (сб-ки стихов «Священная память загадок», 1963, «Ночная газель», 1979), Хаджа Али, Тидафи, Хаму Бельхальфауи (сб. «Вертикальное солнце», 1970), Ахмеда Азегтаха (сб. стихов «У каждого своё ремесло», 1966), Фаида Атика («Палитра человечества», 1976). В лит-ру вступило молодое поколение поэтов, к-рых представил Ж. Сенак в своей «Антологии новой алжирской поэзии» (1971). Заметным явлением в лит-ре А. кон. 70—80-х гг. стали романы Буджедры «1001 год ностальгии» (1979), «Обладатель кубка» (1981), посвящённые проблемам совр. А. В 1985 создан Союз журналистов, писателей и переводчиков.

Изд. в рус. пер.: Поэты Алжира. М., 1965; Цветы ноября. [Сб. рассказов]. М., 1972; Алжир, в сб.: Поэзия Африки. М., 1973; Утро моего народа. Современная алжирская поэзия. М., 1977; Земля и кровь. Современная проза Алжира. М., 1983; Из алжирской поэзии XX в., М., 1984. В. П. Балашов, Г. Я. Джугашвили.

Архитектура, изобразительное и декоративно-прикладное искусство

На терр. А. сохранились разноврем. мегалитич. сооружения (дольмены в селении Рокния в вилайе Гельма). К неолиту восходят уникальные памятники первобытного иск-ва — наскальные изображения животных, людей, сцен охоты и пр. в горных массивах на юге А. — Тассилин-Адджер, Тассилин-Ахаггар; петроглифы в вилайе Оран. В кон. 2-го — 1-м тыс. до н. э. в прибрежных р-нах А. возникли финикийские

колонии-города: Картенна (совр. Тенес), Икозиум (Алжир), Гиппон, Иол (Шершель). Большое воздействие на иск-во древнего А. оказывала художеств. культура гос-ва Карфаген. В периоды Нумидийского и Мавретанского царства (3—2 вв. до н. э.) формировались многочисл. города, в т. ч. столицы царств: Цирта (ныне Константина), Иол — Цезаря, развивалось иск-во, сочетавшее черты культуры местного населения с пунич. (карфагенскими) и греч. (стелы, фрагменты скульптуры, произв. декоративно-прикладного иск-ва) элементами. Из архит. памятников этого времени сохранились кам. погребальные сооружения; остатки мемориальной башни-мавзолея, известной под араб. назв. Сума аль-Круб (близ Константины; сер. 3 — нач. 2 в. до н. э.; квадратный в плане цоколь на ступенчатом основании, с угловыми массивными столбами, возможно, нес 8-колонную дорич. лоджию со статуями; раскопками открыта подземная погребальная камера с оружием, серебряными украшениями и сосудами); т. н. Медрасен (мавзолей легендарного предка одного из племён Нумидии; между Константиной и Батной; возможно, 3 в. до н. э.; круглый в плане, сводчатый, с 60 дорич. полуколоннами); знаменитая «Гробница мавретанских царей», известная ранее под назв. Кбур ар-Румия — Гробница христианки (между Типасой и Шершелем; 2—1 вв. до н. э., на квадратной платформе, круглая в плане, сводчатая, с 60 ионич. полуколоннами и внутр. обходной галл.; внутри — плоский рельеф с геральдич. изображением льва и львицы). Включение в состав рим. провинций (1 в. до н. э.) обусловило развитие иск-ва А. в русле др.-рим. художеств. культуры; многочисл. города (Джемилла, Тимгад, Типаса, Тебесса, Ламбезис, Константина) сохранили руины храмов, театров, терм, жилых домов с мозаиками, рынков, мостов, акведуков, триумф. арок. От позднерим. времени и периода византийского владычества дошли остатки христ. базилик (Тебесса), баптистериев (Джемилла, Тимгад), крепостей (Тимгад, Тебесса, Сетиф). Из произв. изобразит. иск-ва рим. времени выразит. и динамичным рисунком, красотой и богатством палитры выделяются мозаики; сохранились произведе-

1. Наскальные росписи в Тассилин-Аджере. 2. Вотивные стелы. Известняк. Первые века н. э. Национальный музей древностей. Алжир. 3. Триумфальная арка Траяна в Тимгаде. 2 в. 4. «Венера и морские кентавры». Мозаика. Из Тимгада. 1-я пол. 2 в. Музей. Тимгад. 5. Ламподофор (культурный светильник). Из Эль-Аснама. Бронза. 5 в. Эрмитаж. Ленинград. 6. Большая мечеть в Алжире. 1096—97. Интерьер. 7. Мечеть Рыбной Ловли в Алжире. 1680. 8. Туристический комплекс Сиди-Фред близ г. Алжир. Один из корпусов. 1970 — нач. 1980 гг. 9. Керамический сосуд с росписью. Из Кабилии. 20 в. 10. Вышивка шелком по льняной ткани. 17 в. Музей искусства Африки и Океании. Париж. 11. Большая мечеть в Тлемсене. 12 в. Интерьер молитвенного зала. Михраб и минар.

ния скульптуры, фрагменты орнаментальной резьбы по камню (архит. декор). Известны памятники художественного ремесла: стеклотелия, керамика, ювелирного иск-ва.

С араб. завоеванием (кон. 7 в.) и распространением ислама иск-во А. сначала претерпевает воздействие культуры Араб. халифата. Влияние вост.-араб. иск-ва в 8—9 вв. сказалось в архитектуре Тахерта (ныне *Тиарет*), в 10 в. — *Седраты*, в 11в. — в городах обл. Мзаб; возведённые на краю Сахары 5 укреплённых городов с гл. г. *Гардая* сохранили ср.-век. уклад и образцы ср.-век. архитектуры, художеств. ремёсла. Черты иск-ва, сложившегося в 10 в. в столицах *Фатимидов Махдии* и *Сабра-эль-Мансурии*, окрашенные местными традициями, претворились в среде автохтонного берберского населения А. в художеств. памятниках *Ашира* и особенно *Кала-Бени-Хаммада*. С 12 в. центром художеств. жизни ср.-век. А. стал *Тлемсен*. Постепенно под влиянием социально-экономич., политич. и этнич. факторов, контактов с араб. Востоком и араб. Юж. Испании на терр. А. складывается одна из ветвей ср.-век. арабо-берберской художеств. культуры (см. *Мавританское искусство*). В ср.-век. городах А. выделяются укреплённые гор. ядро — *медина*, с узкими извилистыми улицами, и цитадель — *касса*, с дворцом правителя. Разрабатываются местныеarchit. типы мечети, разделённой рядами подковообразных, часто фестончатых арок на поперечные нефы под 2-скатной черепичной крышей на открытых дереве. стропилах (Большие мечети Алжира, Недромы, Тлемсена), минарета в виде квадратной в плане башни с зубчатым парапетом и купольным павильоном вверху (Тлемсен), *завия*. Вarchit. декоре широко применяются сталактифы, орнамент. резьба по стучу, дереву (минбар Большой мечети Алжира, 11 в.), керамика. облицовки. Для минаретов 13—14 вв. характерны выложенные кирпичом узоры в виде переплетающихся арок, изразцовые фризы (минарет Большой мечети Тлемсена, 1236). Во всех видах иск-ва преим. развитие получают орнамент и каллиграфия. В период тур. господства (16 — нач. 18 вв.) иск-во А. воспринимает мн. черты османского зодчества иarchit. декора (мечети, дворцы и виллы в г. Алжир, Константина и др.). Минареты, в отличие от мечетей, строятся в прежних формах. В декор.-прикл. иск-ве городов (художеств. ткани, вышивки) под влиянием тур. иск-ва появляются крупные волнистые цветочные узоры; керамика и художеств. изделия из металла продолжают традиции ср.-век. араб. иск-ва. Местные традиции сохраняются в художеств. творчестве кочевых племён (геометрич. орнаменты, характерное сочетание жёлтых и красных тонов). В период колон. господства близ франц. фортов развиваются города с регулярной планировкой и застройкой зданиями европ. типа (Сиди-Бель-Аббес). На развитие архитектуры А. 20 в. заметное

влияние оказали идеи Ле Корбюзье (в 1930-е гг. чл. комиссии по планировке г. Алжир), повлиявшие на строит. деятельность в А. франц. архитекторов и инженеров П. А. Эмери, Б. Зерфюсса, Л. Микеля и др. Нар. жилище сохраняло традиц. черты. В гор. домах дворик с галереями и лоджиями замкнут 2—3-этажными помещениями, верх. этажи нависают над улицей на дерев. консолях; в декоре богатых домов — глазуров. керамика. облицовки, резной стук. В селениях преобладают дома из камня или глины, с глухими стенами и плоской земляной кровлей; на С. (р-н Кабилия) — с 2-скатной черепичной крышей; в сахарских р-нах — с кам. куполами на алебастре. Изобразит. иск-во в А. 19 — нач. 20 вв. было представлено в основном работами франц. художников. В 1881 в г. Алжир была осн. Нац. школа архитектуры и изящных иск-в. В 1920—30-е гг. работали первые живописцы-алжирцы бр. Мухаммед и Омар Расим, Темам Ранем.

В независимом А. большое внимание уделяется жилищному и школьному стр-ву, возведению сооружений, связанных с развитием туризма. В 70-е гг. в сел. местности строятся «социалистич. деревни» — типовые посёлки с жилыми домами на 1—2 семьи, школой, почтой, мечетью; в городах и пригородах — туристич. и гостиничные комплексы с элементами нац. архитектуры. В 1977 в г. Константина построен университетский комплекс (по проекту браз. арх. О. Нимейера). В 1981 состоялся 1-й Нац. конгресс архитекторов. В развитии изобразит. иск-ва совр. А. ведущую роль играет Нац. союз работников изобразит. иск-ва (НСРИИ), объединяющий в основном молодых художников и скульпторов (в 1982—600 чл.). Организуются коллективные и персональные выставки, смотр, конкурсы, фестивали пластич. иск-в с привлечением художников др. стран (центр — г. Сук-Ахрас). Произв. 70-х — нач. 80-х гг. показывают широкое развитие жанров и видов живописи (от миниатюрной, возрождающей ср.-век. араб. традиции, до монументальной, «авангардистской»). Новый этап в развитии совр. иск-ва А. ознаменовал Учредительный конгресс художников А. в г. Скидда (1976), посвящённый теме «Пластич. иск-ва и освобожд. борьба».

Декор.-прикл. иск-во А. 19—20 вв., как и в ср. века, представлено металлич. сосудами с чеканкой и гравировкой, ювелирными изделиями, расписной керамикой, узорными тканями, коврами, вышивкой. В совр. А. наряду с традиц. нар. творчеством (р-ны Кабилии и др.) развивается проф. декор.-прикл. иск-во. Нац. художеств. кадры готовят высшие Школы изящных иск-в и декор. иск-ва в г. Алжир и Гор. школа изящных иск-в в Орানে.

Т. П. Калтерева.

Музыка

Алж. музыка развивалась в тесной связи с муз. культурами др. стран Магриба. Для неё характерно взаимодействие берберских и араб. муз. тради-

ций. На муз. культуре А. сказались также влияния иранской, мавританской, тур., европ. музыки. Наиб. древним пластом является музыка коренных жителей А. — берберских народов. У берберов распространено антифонное сольно-хоровое пение в сопровождении инструм. ансамбля. Среди их муз. инструментов (включаются и в ансамбли) — гаита (тип гобоя), гасба (тростниковая флейта), бенгри (небольшая лютня), а также табл (тбель), бендир и др. мембранофоны (многие из этих инструментов используются и в араб. музыке). У туарегов встречаются также анзад (1-струнный смычковый; на нём играют преим. женщины) и ганга (плоские барабанчики). Музыка берберов (как и араб. традиц. музыка) основана на 7-ступенной диатонич. звукорядах. У берберов Сахары популярны песенные жанры ахеллиль и тагеррабт. Песни в этих жанрах исполняются по случаю праздников и др. торжеств. событий. Лирич. характер присущ песням кабилов, живущих на северо-востоке А.

С приходом арабов (кон. 7 в.) и распространением ислама в алж. музыку проникли жанры и стили араб. муз. иск-ва, оказавшие значит. влияние и на берберскую культуру. Особенно широкое развитие получили разл. виды религ. музыки, и прежде всего речитация Корана и адан (призыв к молитве). Стали популярны араб. муз. инструменты: уд (лютня с 4 или 5 двойными струнами), канун (72-струнная цитра в форме трапеции), ребаб (2-струнный смычковый), куйтра (4-струнная лютня), мезуэд (волынка), а также дарабука, рикк и др. мембранофоны.

В средневековье получила распространение араб. классич. музыка: вокальные жанры — *касыда*, *мувашшах*, мауэль, инструментальные — таксим (исполняется соло на уде, кануне, гасбе и ряде др. инструментов; отличается значит. ладомелодич. и регистровым развитием, виртуозным характером). Одним из наиб. типичных и популярных жанров араб. классич. музыки является *нуба* — вокально-инструм. циклич. композиция андалусского происхождения (известна с 9 в.). Каждая из 15 алж. нуб, сохранившихся в репертуаре (некоторые дошли только в отрывках), основана на одном из макамов ладов и, согласно традиции, исполняется в определ. время суток.

Наряду с классич. араб. музыкой получили известность такие виды араб. традиц. музыки, как тбель — песня в сопровождении барабана (табла, или тбеля), бытовавшая в сахарской части А.; крест. песни, приуроченные к событиям календарного цикла (посев, сбор урожая с финиковых пальм и др.). На юге А. сохранилось песенно-танц. иск-во выходцев из Тропич. Африки. Среди используемых ими муз. инструментов — гугей (1-струнная лютня), каркабу (жеп. кастаньеты).

Особый пласт алж. муз. иск-ва составляет культурная музыка суфийских братств. Большая роль принадлежит музыке (пение, речитация, игра на

мембранофонах) в ритуале *зикр* (букв. «поминание»).

С развитием городов и их культуры возникли разл. гор. песенные стили, в к-рых трансформируются классич. традиции (в «облегченном» виде). В нач. 20 в. особую популярность приобрёл стиль аль-джад. Песни-романсы этого стиля — неклабат, хаузи, бит уа сиях, арубби, а также жен. песенные жанры — кадрийят сана, кадрийят зендани — исполняются преим. в сопровождении инструм. ансамбля, включающего уд, скрипку (в т. н. арабском строе), мандоль (неаполитанская мандолина), тар, дарабуку (иногда добавляются аккордеон, банджо, фортепьяно). Среди мастеров аль-джада — композитор и исполнитель Хадж Мухаммед аль-Анка. В нач. 20 в. широкую известность приобрели муз. драмы М. Бахтарзи «Фак», «Дар Биби» и др.

В кон. 19 — нач. 20 вв. в связи с франц. колонизацией А. проявляется тенденция к европеизации системы муз. образования. Открылись консерватория музыки и декламации в г. Алжир (1920), Муниципальная консерватория музыки и декламации в Орানে (1932) и др.

С кон. 19 в. алж. музыка привлекла внимание ряда европ. музыкантов (её собиранием, изучением занимались франц. композитор и фольклорист Ф. Сальвадор-Даниель, рус. композитор и пианист А. Ф. Христианович, венг. композитор и фольклорист Б. Барток).

После завоевания независимости (1962) в стране наблюдается подъём муз. иск-ва. Расширилась сеть высш. и ср. муз. уч. заведений, открылся Нац. ин-т музыки в г. Алжир, создан ряд ансамблей. Проводятся междунар. муз. фестивали, в их числе — Междунар. фестиваль нар. иск-ва (Тимгад, 1969, Алжир, 1982), фестиваль нар. песни и танца в Тизи-Узу. Большую популярность завоевала политич. песня (фестивали политич. песни в г. Алжир в 1978 и 1982).

Среди ведущих муз. деятелей А. — композиторы Хаким Бенатия (автор симфонич. произв.), Буджемия Мезрах, композитор и исполнитель разл. традиц. песен Хадж Мухаммед аль-Анка, певцы Зерок Мухаммед, Мухаммед Тобаль, тевца Мэрием Вафа, исполнители на «ац. инструментах — Бен Хамза (гаита, мезузэд), Саад (гасба), Белькасем Хальфа (мембранофоны).

Большой вклад в развитие алж. нац. композиторской школы внёс сов. композитор Р. Гаджиев (работал в стране в 1971—75) — автор 3 балетов на алж. темы: «Три „р“» («Три революции»), «Пламя» и «Свобода». О. В. Русанова.

Театр

Театр. иск-во А. восходит к нар. играм и культовым обрядам глубокой древности, а также к религ. ритуалам средневековья. В А. вплоть до сер. 20 в. театризов. выступления устраивались по случаю праздника, свадьбы, похорон и др. Они сопровождались песнопениями, срядовыми танцами, пантомимой, соревнованиями гауали (певцы, рас-

сказчики), изображением в лицах (с переодеванием) сенок из местной жизни. В горных и отдалённых р-нах выступали меддahi (сказители), обычно исполнявшие речитативом (с муз. сопровождением) старинные легенды, сказки и предания. С 16 в. в городах и прибрежных р-нах получил распространение нар. т-р теней Гарагуз (от тур. Карагёз), разыгрывавший сатирич. сцены. В 1843 он был запрещён франц. властями за антиколон. направленность, однако его выступления продолжались в небольших городах и селениях. В 1853 в г. Алжир открылся первый т-р совр. типа. Он способствовал развитию интереса к театр. иск-ву, ознакомлению алжирцев с франц. и мировой драматургией, с игрой актёров Франции. Опыт франц. и восточнoараб. т-ров в соединении с традициями алж. фольклора, обрядами и обычаями стал основой создания нац. т-ра. В 20-е гг. существовали любительские труппы, ставившие преим. переводные пьесы. В 1926 в г. Алжир труппа «Захия» поставила пьесу «Проделки Джехи», написанную актёрами Аллалу (Али Селали) и Дахмуном. Участником постановки был Р. Ксентини, вскоре ставший ведущим актёром, драматургом и режиссёром А. Большинство пьес Ксентини ставилось в первой проф. алж. труппе, созданной в нач. 30-х гг. драматургом, известным певцом, актёром и режиссёром М. Бахтарзи. В пьесе «Лжеучёные» (1927, с Ксентини) он выступил как реформатор языка сцены (пьеса написана на смеси араб. лит. яз. с алж. диалектом). Труппа Бахтарзи ставила пьесы и др. алж. авторов (Абдаллаха Накли, Мухаммеда Ульд Шейха, Хасана Дердура), а также Софокла, Мольера, У. Шекспира, Г. Ибсена, Э. Ростана. Из труппы Бахтарзи вышли мн. талантливые актёры, в т. ч. Мустафа Катёб, к-рый в 1954 организовал собственную труппу «Пегас» и выехал в Тунис, создал Алж. художеств. ансамбль, гастролировавший по всему миру. С завоеванием независимости А. (1962) ансамбль явился основой Алжирского нац. т-ра, гл. режиссёром и директором к-рого стал М. Катёб. Т-р провозгласил себя «борником революционного реализма». Ставились произв., посвящённые революции (среди них пьеса «Дети Касбы» Абд аль-Халима Раиса, поставлена в 1959), т-р показывал также произв. одного из ведущих писателей, поэтов и драматургов А. Ясина Катёба. В 70-е гг. он возглавил небольшой т-р в г. Сиди-Бель-Аббес, стремясь содействовать развитию т-ра и в небольших городах.

Продолжатель традиций Ксентини — актёр, певец, поэт, драматург и режиссёр Руишед (Ахмед Айяд). В 1973 была произведена децентрализация т-ра. Кроме уже работавшего столичного, к-рый возглавлял в эти годы Абд ар-Рахман Бестанджи (после реорганизации, с 1974 его руководитель), были образованы гос. т-ры в Орানে (руководитель Ульд Абд ар-Рахман Хаки) и в Константине (где уже функционировал филиал Алж. нац. т-ра во главе с Хама-

дом Хамати). Работают т-ры в гг. Сиди-Бель-Аббес, Аннаба, Блуда (деятельность их нерегулярна).

С кон. 60-х гг. в А. возникли любительские труппы, нек-рые из них внесли заметный вклад в развитие алж. театр. иск-ва: «Театр моря» (руководитель Каддур Наими, в Ороне, 1968), «Театр молодёжи» (руководитель Саид Хальми, в г. Алжир, 1969) и др.

Проблемы т-ра освещаются центр. газетами, еженедельником «Альжери-Актюалите», журн. «Альван» (выходит с 1972).

Ежегодно в Тимгаде (с 1968) проводятся фестивали т-ров Средиземноморья, в Мостаганеме — фестивали самодеятельных коллективов. В 1982 в Константине состоялся 1-й нац. фестиваль детских т-ров, в Эш-Шелифе — кукольных.

Р. Г. Лада.

Кино

Первые шаги алж. кино относятся к периоду борьбы против франц. колонизаторов. В 1957 ФНО организовал Школу кинематографич. подготовки, а в 1961 при Врем. пр-ве Алж. Республики был создан спец. киноотдел. Эти орг-ции способствовали съёмкам хроникально-документ. ф. «Алжир в огне» (1958, франц. реж. Р. Вотье), «Ясмина» и «Голос народа» (оба — 1961, реж. М. аль-Ахдар Хамина) и др.

После завоевания независимости А. (1962) вопросы кинематографии занимались Служба алж. хроники (с 1963), Нац. управление по кинематографич. торговле и пром-сти (ОНСИК, созд. в 1967; с 1974 объединено со Службой алж. хроники, в 1984 на основе ОНСИК созданы производственное и прокатное объединения). В 1964 были национализированы кинотеатры, с 1969 введена монополия гос-ва на произ-во и прокат фильмов.

В документ. лентах («Алжир, год первый», 1963, реж. Хамина; «Заря проклятых», 1965, реж. А. Рашид, и др.) нашло отражение освободит. движение народов Африки. Первый полнометражный ф. «Такой молодой мир» (1964, франц. реж. Ж. Шарби) посвящён трагич. судьбе детей, искалеченных войной. Ф. «Ночь боится солнца» (1965, реж. М. Бадия) о роли нац. буржуазии в период борьбы за независимость, «Ветер с Ореса» (1966, реж. Хамина), рассказавший о пробуждении нац. самосознания на примере алж. семьи, «Дорога» (1968, реж. М. С. Риад) об узниках франц. лагерей во время нац.-освободит. войны 1954—62, создавших подпольную орг-цию, знаменовали собой становление молодой кинематографии. Тема нац.-освободит. борьбы стала основной в большинстве алж. фильмов. Воссозданию страниц героич. борьбы алж. народа посвящены фильмы совм. итало-алж. произ-ва «Битва за Алжир» (1966, реж. Дж. Понтекорво). Один из наиб. значит. фильмов об освободит. войне — историч. фреска «Хроника огненных лет» (1975, реж. Хамина).

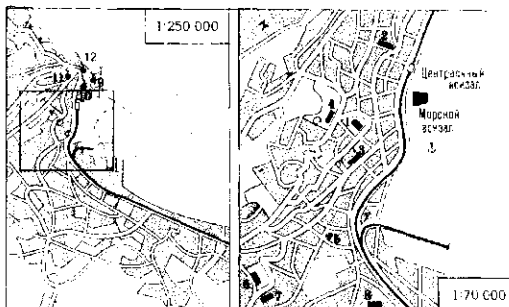
Ведущие реж. — Хамина («Декабрь», 1972; «Ветер пустынь», 1982),

А. Тульби («Преследуемый», 1969; «Ключ к тайне», 1971; «Нуа», 1972), М. Аллуаш («Омар Гатлато», 1977; «Приключения героя», 1978; «Человек, смотрящий в окно», 1982), М. Буамари («Угольщик», 1972; «Наследие», 1975; «Первый шаг», 1980; «Отказ», 1982), Риад («Инспектор Тахар», 1969; «Мы вернёмся», 1973; «Ветер с юга», 1975; «Анатомия одного заговора», 1978) Рашди («Али в стране миражей», 1979). В их работах исследовался широкий круг проблем: классовая борьба и история освободит. движения, актуальные социально-политич. вопросы, связанные с агр. революцией, эмансипацией женщин, преодолением последствий экономической эксплуатации при колониализме. В 1982—84 созд.: «Различные происшествия» (альманах, авторы — выпускники ВГИКа Д. Узид, Б. Бутман, М. Менгуши, Х. Геллалль), «Разрыв» (реж. М. Шухи), «Возвращение проводника» (реж. Бендедуш), «Жена для моего сына» (реж. А. Гелем).

Ежегодно в прокат выпускаются 280—300 фильмов, преим. франц., амер., итал., араб. а также социалистич. стран.

В 1964 созд. Нац. алж. синематека, в 1974 — Союз аудиовизуальных иск-в. Имеется Алж. федерация кино клубов.

Лит.: Энгельс Ф., Алжир, Маркс К. и Энгельс Ф., Соч., 2 изд., т. 14; Алжир. [Справочник], М., 1977; Алжирская Народно-Демократическая Республика. Конституция и законодательные акты, пер. с франц., М., 1983; Национальная хартия Алжирской Народной Демократической Республики, М., 1979; Культура современного Алжира. Сб. ст., пер. с франц., М., 1961; Горнунг М. Б., Алжирия, М., 1958; История национально-освободительной борьбы народов Африки в новое время, М., 1976; История национально-освободительной борьбы народов Африки в новейшее время, М., 1978; Кондратьев Г. С., Армия алжирской революции, М., 1979; Ланда Р. Г., Национально-освободительное движение в Алжире (1939—1962 гг.), М., 1962; его же, Борьба алжирского народа против европейской колонизации (1830—1918), М., 1976; его же, Подъем антиколониального движения в Алжире в 1918—1931, М., 1977; его же, Кризис колониального режима в Алжире, 1931—1954, М., 1980; его же, История алжирской революции, 1954—1962, М., 1983; Луцки В. Б., Новая история арабских стран, 2 изд., М., 1986; Малашенко А. В., Официальная идеология современного Алжира, М., 1983; Новейшая история арабских стран (1917—1966), М., 1968; Потемкин Ю. В., Алжир: проблемы развития (опыт национально-демократической революции), М., 1978; Траскунова А. М., Печать алжирской революции, М., 1979; Вирабов А. Г., Очерки экономического и социального развития Алжира, Л., 1981; Светлов В. С., Алжир сегодня, М., 1981; Смирнов И. И., Алжир: индустриализация и социально-экономический прогресс, М., 1981; Жансон К. и Ф., Алжир вне закона, пер. с франц., М., 1957; Жюльен Ш.-А., История Северной Африки, пер. с франц., т. 1—2, М., 1961; Капо-Рей Р., Французская Сахара. [пер. с франц.], М., 1958; Эгрето М., Алжирская нация существует, [пер. с франц.], М., 1958; Саадаллах М., аль-Харак аль-ватаний аль-джазаирий (Алжирское национальное движение), Бейрут, 1969; его же, Тарих аль-Джазаир ас-сакадий (История культуры Алжира), Алжир, 1981; Шариб А., Аль-Мили М., Аль-Джазаир фи мират ат-тарих (Алжир в зеркале истории), Константина, 1985; Agard Ch.-A., Histoire de l'Algérie contemporaine, 5 éd., P., 1974; его же, Les Algériens contemporains et la France (1871—1919), t. 1—2, P., 1968; Benissad M. E., Economie du développement de l'Algérie (1932—1976), P., 1979; Bourdieu P., Le Maghreb entre deux guerres, P., 1970; Bourdieu P., Sociologie de l'Algérie, 2 éd., P., 1961; Gaid M., L'Algérie sous les Turcs, [Tunis, 1975]; Gordon D., The passing of French Algeria, L., 1966; Despois J., Ranaud R., Géographie de l'Afrique du Nord-Ouest, P., 1967; Julien Ch.-A., Histoire de l'Algérie contemporaine, t. 1, P., 1964; его же, L'Afrique du Nord an marche, P., 1972; Hadjeres S., Culture, indépendance et révolution en Algérie, 1880—1980, P., 1981; Heugouy A., Insurgency and counterinsurgency in Algeria, Bloomington, [1972]; Kaddache M., Histoire du



АЛЖИР

- 1 Дом правительства
- 2 Национальное народное собрание
- 3 Алжирский университет
- 4 Национальная библиотека
- 5 Дворец Дар-эль-Бей
- 6 Национальный музей древностей
- 7 Музей первобытной истории и этнографии (вила Вайя)
- 8 Национальный музей изящных искусств
- 9 Большая мечеть
- 10 Вилая Сиди Абд-ар-Рамаан и-Тамани
- 11 Мечеть Сиди Рамаан
- 12 Мечеть Рыбной лавки

nationalisme algérien, t. 1—2, Alger, 1980; его же, La vie politique à Alger de 1919 à 1939, Alger, 1970; Lacheraï M., L'Algérie: nation et société, P., 1965; Lacoste V., Nouchi A., Prenant A., L'Algérie, passé et présent... P., 1960; Merad A., Le réformisme musulman en Algérie de 1925 à 1940, P. — La Haye, 1967; Le Tourneau R., Evolution politique de l'Afrique du Nord musulmane, 1920—1961, P., 1962; Harbi M., Aux origines du FLN... P., 1975; Pechar Z., Alžir do nezavisnosti, Beograd, 1967; Valensi L., Le Maghreb avant la prise d'Alger (1790—1830), P., 1969; Vatlin J.-C., L'Algérie politique: histoire et société, P., 1974.

Джугашвили Г. Я., Куделин А. Б., Никифорова И. Д., Литература Алжира, в кн.: Современные литературы Африки. Северная и Западная Африка, М., 1973, т. 1; Эльвова В. А., Художественная литература стран Африки в советской печати, 1965—1974. Указатель литературы на русском языке, М., 1976; Джугашвили Г. Я., Алжирский франкоязычный роман, М., 1976, Литература Африки, М., 1979, с. 124—42; Прожогина С. В., Марбиз. Франкоязычные писатели 60—70-х гг., М., 1980; Кушке И. Г., Ройтенбург А. С. (сост.), Прозаики и поэты Алжира, 1940—1970-е гг. Биобиблиограф. справочник, М., 1981; Déjeux J., La littérature algérienne contemporaine, P., 1975; его же, Bibliographie méthodique et critique de la littérature algérienne de langue française, 1945—1977, Alger, [1981], La littérature algérienne, «Europe», 1976, № 567/568.

Каптерева Т., У художников Алжира «Искусство», 1973, № 1; его же, Искусство стран Магриба. Древний мир, М., 1980; Bouguiba R., L'art musulman en Algérie, [Alger, 1972]; Golvin L., Hill O., Islamic architecture in North Africa, L., 1976.

Башир Хаджи Али, Музыка, в со.: Культура современного Алжира, пер. с франц., М., 1961; его же, Возрождение национальных традиций, «Советская музыка», 1965, № 1; Мирзова Э., Гаджиев Р., Традиции народного искусства, там же, 1977, № 5; Владова О., Музыка Тлемсена, «Азия и Африка сегодня», 1981, № 5; Salvador-Daniel F., La musique arabe, ses rapports avec la musique grecque et le chant grégorien, P., 1863; его же, Poésies populaires de la Kabylie du Jurjura, P., 1867; Bartok B., Die Volksmusik der Araber von Biskra und Umgebung, «Zeitschrift für Musikwissenschaft», 1920, Jahrg 2, № 9; Saïf — al-Boudali, La musique arabe en Algérie, «Documents algériens», Arts 36, 1949, [v] 6; Mahdi S. el, La musique arabe, P., 1972; Touma H. N., Die Musik der Araber, Wilhelmshaven, 1975.

Путинцева Т. А., Здесь начинается Африка, М., 1973; ее же, Тысяча и один год арабского театра, М., 1977.

АЛЖИР (араб. Эль-Джазаир, Аль-Джазаир), столица Алжира, крупнейший экономич. и культурный центр страны. Адм. ц. вилайи Алжир, 2,5 млн. жит. (с пригородами, 1983, оценка). Климат субтропич. средиземномор. типа, с тёплой дождливой зимой и жарким сухим летом. Ср. темп-ра янв. 12°С, июля 25°С. Осадков св. 700 мм в год. Кр. порт на Средиземном м. (грузооборот 5,8 млн. т в 1980). Узел автомоб. и жел. дорог. Междунар. аэропорт (Дар-эль-Бейда). В А. сосредоточено ок. 50% всех занятых в обрабат. пром-сти страны. В сфере торговли и услуг занято св. 2/3 экономически активного населения, в пром-сти — менее 1/4. Ведущее место занимают пр-тия маш.-строит. и металлообр. (с-х. машины, автосборка и др.), текст., пищевкус. (муком., маслоб., таб., виноделие), нефтеперераб., хим., целл.-бум., цем. пром-сти. А. вместе с пригородами

занимает почти всю терр. вилайи, образуя Большой А. (или Алж. агломерацию). Метрополитен (с 1983).

Построен на месте осн. финикийцами в кон. 9 в. до н. э. порта Эй-Кози, переименованного римлянами в Икозиум. На развалинах Икозиума в 935 берберский эмир Бологгин ибн Зири основал город, получивший назв. Аль-Джазаир Бани Махзана (от назв. существовавших у побережья о-вов, араб. аль-джазаир — «острова», и назв. жившего здесь племени), впоследствии Алжир. С 11 в. А. — один из крупных торг. портов Средиземноморья, с 13 в. один из центров эмиграции мавров, изгнанных реконкистой из Испании. До нач. 16 в. входил в состав гос-в Фатимидов, Альморавидов, Альмохадов, Зайянидов. В 1516—1830 столица алж. гос-ва, входившего в состав Османской империи. В 1830 французы захватили А., превратив его в адм. ц. колонии Алжир. В годы 2-й мировой войны в 1943—44 А. — местопребывание Франц. к-та нац. освобождения (с июня 1944 — Врем. пр-во Франц. Респ.). В период Национально-демократической революции в Алжире (1954—62) А. — один из центров подполья. С 1962 А. — столица Алж. Нар. Демократич. Республики.

А. живописно расположен у подножия и на крутых склонах холмов вдоль побережья Алж. зал., среди зелени садов и парков. Гл. магистрали, пролегающие с С. на Ю. вдоль залива, связаны поперечными улицами, мн. из к-рых переходят в лестницы. Ядро старого города — ансамбль касбы (1556; на месте берберской крепости), включает живописные извилистые улицы-лестницы, над к-рыми нависают укрепленные на мощных дерев. консолях верх. этажи 2—3-этажных домов. Из памятников мавританского искусства сохранились: Большая мечеть А. (1096 или 1097; 11-нефный молитв. зал продолжен тройными галереями на вост. и зап. сторонах внутр. двора; подковообразные и поперечные многоопластные арки зала опираются на столбы крестчатого сечения; в сев.-вост. углу — минарет, 1323; галерея на фасаде — 19 в.) и мечеть Сиди Рамадан (минарет в центре стены с михрабом, возможно, кон. 12 — нач. 13 вв.).

В осн., сохранившиеся здания старого А. построены в османский период в принципах тур. зодчества: мечети — Али Битчинн (1622; во франц. период собор Нотр-Дам-де-Виктуар, ныне мечеть; 8-гранный купол, купольные

галереи), Рыбной ловли (осн. в 1660; михраб, украшенный мозаикой, мраморный минбар), Кечаба (возможно, осн. в 1612, построена заново в 1794; во франц. период кафедральный собор А.), Джамии Сафир (осн. в 1534, заново построена в 1826); в касбе 2 мечети 1818 (одна превращена в церковь Св. Креста; 8-гранный минарет с облицовками итал. фаянсом); завия Сиди Абд ар-Рахман ат-Талаби (архит. культовый комплекс; мавзолей, вероятно, после 1468, перестроен в 1611; погре-

бальная камера переделана в мечеть с михрабом, украшенным тур. фаянсом, 8-гранный купол — 1969); дворцы — Дар Азиз-бей (заложен в 1551, перестраивался; в 1838—62 епископский дворец, ныне Бюро туризма; резные дерев. балконы, витые колонны, фаянсовые изразцы, стукový декор, расписные дерев. потолки), Дар Хасан-паши, или «Зимний дворец» (1791), Мустафа-паши (1799), Дар Бакри, Дар аль-Хамра (18 в.) и др. В верхней части касбы — дворец дея (1516—1816; с 1830 — цитадель;


к морю и завершающийся площадью со зданием Гор. почты (1913, «неомавританский стиль»). В 70-е гг. А. разросся на З. (квартал Эль-Биар), на С. (р-н Баб-эль-Уэд) и на В. (р-ны Хамма, Белькур, Хусейн-дей). Постройки 20 в. — Дом пр-ва (1930, арх. Ж. Гьошен, бр. Перре), Дом радио и телевидения (50-е гг., арх. П. Турнон, М. Жоли), собор Сакре-Кёр (1958—61, инж. Р. Сарже), Дворец Наций (1965, егип. арх. Мустафа Муса). В 80-е гг. строятся новые адм. здания, многочисл. мечети, отели, туристич. комплексы. Памятники: жертвам 1-й мировой войны (1928), Абд аль-Кадиру (1960-е гг.), муджахиду (1982, польский скульптор М. Конечны). Музей первобытной истории и этнографии Бардо (в вилле Бардо; осн. в 1928), Нац. музей древностей (в Парке Свободы; осн. в 1897), Нац. музей изящных иск-в Алжира (Нац. музей Алжира; здание — 1930, арх. П. Гийон), Нац. музей нар. иск-в и традиций (во дворце Дар Бакри; осн. в 1962). Ун-т, с.-х. ин-т, коммерч. уч-ще. Нац. б-ка. Т. П. Каптерева (архитектура).

АЛЖИРСКАЯ КОММУНИСТИЧЕСКАЯ ПАРТИЯ (АКП), организационно оформлена в окт. 1936 на 1-м учредит. съезде. С 1920 в Алжире существовали коммунистич. орг-ции и секции, входившие в состав Франц. коммунистич. партии (ФКП). В 1924 была образована Алж. федерация ФКП, издававшая газ. «Лют сосьяль» («La Lutte sociale»). До 1928 федерация состояла в основном из трудящихся-европейцев, в последующие годы увеличился приток в неё рабочих и представителей интеллигенции из коренного населения. С 1934 алж. коммунисты выступали фактически как самостоят. партия. АКП внесла большой вклад в дело распространения в Алжире идей марксизма-ленинизма, активно боролась за интересы трудящихся масс страны, играла важную роль в профсоюзах, призывала к сплочению рабочих-европейцев и алжирцев. Выработанная в 1934—35 программа партии предусматривала предоставление коренному населению Алжира демократич. свобод и полного равноправия с европейцами, введение прогрессивного социального законодательства, прекращение репрессий. Программа-максимум включала требования нац. независимости и эвакуации франц. войск из Алжира. В сер. 30-х коммунисты организовали ряд забастовок с.-х. рабочих и совместно с др. алж. партиями массовые антиколон. демонстрации. В июне 1936 алж. коммунисты вместе с др. партиями и орг-циями участвовали в работе Мусульм. конгресса, предъявившего франц. администрации «Хартию требований», предусматривавшую полную демократизацию обществ. жизни. В 1937—39 гл. усилия АКП сосредоточила на борьбе с проникновением



реставрация — 1970-е гг.). На холмах, в окружении фруктовых садов и цветников, резиденции тур. беев — Хасан-паши (1791—98), Мустафа-паши, или «Летний дворец» (1798—1805), виллы — Бардо (18 в.), Юсуфа, «Аркад» (дворец среди садов с акведуком и прудами).

В 19 в. новый город развивался к Ю. Вдоль побережья построена набережная на длинных опорных аркадах, обращённых к морю. Колон. застройка кон. 19 — нач. 20 вв. — белые 4—5-этажные здания со сплошной линией балконов с лепными украшениями и металлич. решётками. Центр совр. А. — Эспланада Африки, переходящая в бульвар Хемисти, спускающийся широкими уступами



1. Общий вид г. Алжир. 2. Памятник народному герою, эмиру Абд аль-Кадиру на одной из площадей г. Алжир. 3. «Макаш аш-Шахид» — памятник павшим в борьбе за освобождение Алжира от колониальной зависимости в г. Алжир.

фашизма в Сев. Африку. Мн. алж. коммунисты сражались на стороне респ. войск в Испании. После начала 2-й мировой войны в сент. 1939 франц. власти запретили АКП. В годы войны прогрессивные силы Алжира, включая АКП, организовали Движение Сопротивления герм.-итал. фашистам и режиму Виши. АКП подверглась жестоким репрессиям. После освобождения терр. Алжира от герм.-итал. войск в нояб. 1942 партия возобновила легальную деятельность по сплочению нар. масс для борьбы с фашизмом. После окончания 2-й мировой войны АКП выступила в защиту экономич. и социальных требований трудящихся, за амнистию участников *майского восстания 1945*, чистку колон. администрации от вишистов.

В 1955 АКП включилась в вооруж. борьбу против колонизаторов, приступила к формированию боевых групп и создала свою воен. орг-цию «Борцы за освобождение». В сент. 1955 АКП была запрещена колон. властями и перешла на нелегальное положение. В июле 1956 в результате соглашения между *Фронтом национального освобождения* (ФНО) и АКП отряды «Борцов за освобождение» влились в состав Армии нац. освобождения Алжира. Всемерно поддерживая ФНО и освободит. движение, АКП сохраняла свою идеол. и орг-зац. самостоятельность. Мн. алж. коммунисты, в т. ч. ряд чл. ЦК АКП, погибли в боях. АКП поддержала Врем. пр-во Алж. Респ. в период заключения франко-алж. *Эвианских соглашений 1962*. В апр. 1962 АКП опубликовала программу, предусматривавшую ликвидацию колон. институтов, строительство в Алжире независимого демократич. гос-ва, призывавшую к проведению агр. реформы, индустриализации страны, национализации осн. нац. богатств. Делегации АКП участвовали в работе Совещаний представителей коммунистич. и рабочих партий (1957, 1960, Москва).

После принятия 3-м съездом ФНО (1964) Алж. хартии, провозглашавшей социалистич. путь развития страны, в июне 1964 пленум ЦК АКП принял решение о нецелесообразности существования самостоят. коммунистич. партии и призвал членов АКП вступать в ряды партии ФНО. В 1964—65 значит. часть алж. коммунистов была принята в партию ФНО. Они активно включились в её работу, а также в работу массовых обществ. орг-ций, действующих под руководством ФНО. После перехода власти в стране в руки Революц. совета во главе с Х. Бумедьеном (июнь 1965) на базе левых сил в янв. 1966 была создана *Партия социалистического авангарда Алжира*.

Лит.: Бухала Л., Октябрьская социалистическая революция и национальное движение в Алжире. [пер. с франц.], М., 1957; Башир Хадж Али. Алжирская революция и алжирский революционер в 1964 г., «Проблемы мира и социализма», 1964, № 8; в то же время. Некоторые уроки освободительной борьбы в Алжире, там же, 1965, № 1; Хаджерес С., От фронта освобождения — к фронту созидания, там же, 1975, № 1; Ou combat armée à l'édification une même exigence: l'unité dans l'action, P. A. G. S. le 1 Octobre 1979.

К. Андреев.

АЛЖИРСКАЯ МЕСЕТА, столовое плато в Сев. Африке, в системе Атласа, на С.-З. Алжира и в Марокко. Ограничена на С. массивами Тель-Атласа, на В. горами Ходна, на Ю. хр. Сахарского Атласа. Выс. до 1200 м. Многочисл. уэдды заканчиваются стоком в солёных бессточных озёрах-шоттах, к-рые б. ч. года остаются сухими, покрытыми коркой соли. Преобладает полупустынная растительность (*альфа*, полыни и др.); вокруг шоттов — солончаки. Развито неополвное земледелие, скот-во.

АЛЖИРСКИЕ АРАБЫ, народ, осн. население Алжира. Числ. 17,8 млн. чел. (1983, оценка). Ок. 1 млн. А. а. работает за границей (в основном во Франции). Говорят на алж. диалекте араб. яз., в городах распространён франц. яз. Сформировались в результате смешения местных берберских племён с араб. завоевателями (с 7 в.) и ассимиляции части *берберов*. Сложившаяся на протяжении столетий культурная близость арабов и берберов способствует процессам нац. интеграции.

Осн. традиц. занятие — земледелие (пшеница, ячмень, цитрусовые, виноград, оливки), развито скот-во. В городах заняты в пром-сти, сфере услуг; сложилась интеллигенция. Традиц. жилища — из камня, алебаstra, пальмового дерева с внутр. двором, окружённым галереями, плоской крышей. Наряду с европ. одеждой мужчины носят бурнус, женщины — рубаху-кашбийя, замужние — покрывало. Развито эпич. песенное творчество, нар. певцы-меддахи сопровождают пение игрой на тамбурине.

Подавляющее большинство А. а. — мусульмане-сунниты.

АЛИ-БЕЙ АЛЬ-КАБИР, Али-бей Великий (1728—1773), правитель Египта с 1757; из династии *Мамлюков*. Род. в Абхазии в семье правосл. священника, в детстве был похищен разбойниками и продан в рабство. В Египте с 1747, мамлюк правителя страны Ибрахима Кетхеды. Возведён в достоинство бейя. В 1757 стал правителем (шейх аль-бальядом) Египта. Беспощадно боролся с сепаратизмом бедуинских племён, мамлюков и *янычар*, объединил под своей властью Ниж. и Верх. Египет, установил контроль над Хиджазом. В сент. 1768 уничтожил корпус янычар в Египте, приступил к созданию регулярной армии. Считая гл. задачей восстановление независимости егип. гос-ва от Турции, во время рус.-тур. войны 1768—1774 заключил в 1771 воен. союз с командующим эскадрой рус. флота А. Г. Орловым. В нояб. 1768 разорвал вассальные отношения с Османской империей, выслал тур. пашу — наместника султана, прекратил выплату дани. В июле 1770 провозгласил независимость Египта, принял титул султана и при поддержке рус. флота начал войну с Турцией. В 1771 взял Дамаск и оккупировал Сирию. В 1772 армия, отказавшись воевать с «братьями по вере», восстала против А. В мае 1773 под Салихией (в вост. части дельты Нила) А. был разбит мятежными мамлюкскими

войсками, ранен и взят в плен. Умер от ран в Каире.

Н. А. Иванов.

АЛИДЫ, в странах распространения ислама потомки Али ибн Аби Талиба, двоюродного брата пророка Мухаммеда, мужа его дочери Фатимы. На терр. Африки к А. относили себя *Фатимиды*, *Идрисиды*, *Саадиды*, *Алаутиты*.

В. В. Наушкин.

АЛИМ Махмуд Амин (р. 1922), егип. лит. критик, публицист, социолог, обществ. деятель. Д-р философии. В 50-е гг. выступал одним из идейных лидеров течения «новых реалистов». Автор кн. «О египетской культуре» (1955, совм. с Абд аль-Азимом Анисом), в к-рой подчёркивается обществ. роль лит-ры, отстаивается реализм в иск-ве. В 1965 опублик. кн. «Идейные бои» (сокр. рус. пер. 1974). В 1974—84 жил в Париже; редактировал газ. «Аль-Ясар аль-Арабий». Редактор журн. «Кадаийа фикрийя» (Каир, с 1985).

Соч.: ас-Сакафа ва-с-саура (Культура и революция), Каир, 1963; аль-Масраха аль-мисри. Вадж ва кина (Египетский театр. Лицо и маска), Каир, 1972; Тауфик аль-Хаким. муфакара ва фанана (Тауфик аль-Хаким, мыслитель и художник), Бейрут — Дар аль-Кулд, 1975.

В. И. Кирилченко, Б. Г. Сейралян.

АЛЛАДА (Allada), Ардра, гос-во народа аджа, сложившееся в кон. 16 в. на терр. совр. Бенина. Столица — г. Аллада. Осн. занятием населения было подсечно-огневое и переложное земледелие, сочетавшееся с домашним ремеслом. Велась оживлённая торговля на каноз с соседними прибрежными гос-вами. В социальном отношении общество характеризовалось незавершёностью классобразования, развитием домашнего рабства и кабального должничества. Гл. портом А. был г. Оффра. В 17 в. правитель А. ввёл монополию на работорговлю и на ввоз огнестрельного оружия. А. соперничала с работорговлей с соседями — *Видой*, Гран-Попо и др. прибрежными гос-вами. Между 1680—82 в А. вторглось войско гос-ва *Ойо*. В 1698 в результате 2-го похода Ойо А. стала данником Ойо. В 1724 на А. напала *Дагомей*, гл. город был разрушен. Это нападение послужило причиной 1-й ойо-дагомейской войны. По ойо-дагомейскому мирному договору 1730, значит. часть терр. А. отошла к Дагомее, дагомейский царский двор был переведён из Абомея в г. Аллада, а царский род А. и часть её населения переселены на терр. *Аджаче*.

Лит.: Barbot J., Description of the Coasts of North and South Guinea, L., 1732; Akinjogbin J. A., Dahomey and its neighbours. 1708—1818, Camb., 1967.

Н. Б. Кочакова.

АЛФА, Алфа, город и гос-во, существовавшие на терр. совр. Судана. А. — топоним мероитского происхождения. В древности относился к юж. области *Мероитского царства*. Топоним впервые встречается на стеле мероитского царя Аман-нете-иерике 431 до н. э. Возможно, обозначает область междуречья Нила, Голубого Нила, Атбары и Рахада, к-рая известна др.-греч. авторам как Остров Мероз, араб. ср.-век. историкам как Остров А. Как название мероитского города А. заведательствовало с сер. 4 в. В более ранних египетскоязычных текстах этот город наз. Барауат. А.

располагался на правом берегу Нила, к Ю. от впадения Атбары. Его дворцовые постройки, храмы, жилые кварталы, хоз. сооружения и некрополи раскопаны археологами вблизи совр. дер. Кигейк. Город существовал с 9—8 вв. до н. э. по 8—9 вв. н. э. Народ А., согласно араб. источникам, — жители нубийского гос-ва А. Как назв. гос-ва А. появляется с 6 в. в егип. документах в период визант. господства и трудах деятелей раннехрист. церкви. Сев. граница А. проходила вблизи 5-го порога, юж. — за *Гезирой*. Первоначально А. — остаток Мероитского царства, сохранивший основной состав нас., правящую верхушку, систему управления. А. поддерживала связи с *Аксумом*, *Нобатией*, Египтом. Отношения с *Мукуррой* были враждебными. Нек-рые племена блемиев находились в зависимости от правителя А. Алоа — самое богатое и могущественное из раннеср.-век. гос-в долины Нила к Ю. от Египта. Будучи отрезана от Средиземноморья, развивалась в основном под влиянием автохтонных афр. традиций. В 580 А. приняла христианство монофиситского толка. На рубеже 8—9 вв. столица гос-ва была перенесена из г. А. в г. *Соба*, вблизи совр. Хартума. В нач. 9 в. царь Иоанн объединил А. и *Нубию*, основав новую династию в едином Нубийском гос-ве. А. управлялась представителем царского рода, в ряде случаев — наследником престола. В 13 в. в связи с упадком и распадом Нубийского гос-ва А. выделилась под властью совств. правителя. Страна подвергалась постоянным набегам арабов. Резиденция царя была перенесена в Вайлулу (?), потом в Керри (у 5-го порога). В кон. 15 в. терр. А. захватили араб. племена.

Лит.: Древние и средневековые источники по этнографии и истории народов Африки южнее Сахары, т. 1—2). М.—Л., 1960—65; Берзина С. Поздний период Мероз. Вопросы хронологии и истории, в сб. Мероз, в. 2, М., 1981; Adams W., Nubia: corridor to Africa, L., 1977; Monneret de Villard U., Storia della Nubia Cristiana. Roma, 1938. С. Я. Берзина.

АЛТУ-ЛИГОНЬЯ (Alto Ligonha), район редкометалльных гранитных пегматитов в Мозамбике. Включает св. 800 м-ний, объединяемых в 60—70 пегматитовых полей общей пл. 40 тыс. км². Общие запасы 8 тыс. т Ta₂O₅ и ок. 30 тыс. т Nb₂O₅. Наиб. кр. м-ния: Муиане, Морруа, Марропино, Монея. В 1979—80 запасы м-ний Муиане св. 1000 т Ta₂O₅, Морруа 1165 т Ta₂O₅ (при содержании Ta₂O₅ 464 г/т) и Монея 231 т Ta₂O₅ (179—245 г/т). Разработка пегматитовых жил ведётся с нач. 20 в. Гл. литиевые минералы — лепидолит, сподумен, амблигонит и петалит; цезиевые — поллуцит, цезиевые слюды, цезиевый берилл; танталовые — колумбит, мангантанталит, иксиолит, стибитанталит, микролит, самарскит; бериллиевые — технич. берилл, аквамарин, гелиодор,morganит, чёрный берилл, изумруд, бертрандит. Пром. значение, кроме того, имеют: монацит, эвксенит, самородный висмут, висмутин, шеллит, касситерит, драгоценные разновидности турмалина, мусковит, амазонит, микроклин, кварц, каолинит. А.-Л. извещен редкими наход-

ками минералов — кристалл берилла весом в 42 т (м-ние Муньямола I), кристаллы мурганита весом в 20—25 кг (м-ние Намакотче), друзы рубеллита с дл. кристаллов 0,5 м (м-ние Муиане).

В 1978 произведено 140 т тантал-ниобиевых концентратов, 800 т литиевых, 10 т бериллиевых. На мелких пр-тиях (ручная разработка) извлечено из недр св. 10 тыс. т танталитового и микролитового концентратов в период 1937—79 (80% добычи обеспечивала м-ния Морруа и Марропино). Разрабатывались руды, содержащие св. 1000 г/т Ta₂O₅.

И. В. Давиденко.

АЛҮР, алоро, алуа, алулу, алулу, лур, лури (самоназв. жо алур), один из народов *луо южных* на сев.-зап. берегу оз. Мобуту-Сесе-Секо, в пограничных обл. Заира и Уганды. Общая числ. 0,6 млн. чел. (1983, оценка). Язык (дхоалур) относится к *шари-нильским языкам*. А. на равнинах занимают тропич. земледелием, в горах — пастушеским скот-вом. Сохраняются традиц. верования и культы (культ предков, тотемизм и др.).

АЛЬБЕРТ (Albert), до 1973 назв. оз. *Мобуту-Сесе-Секо*.

АЛЬМАДИ (Almadies), мыс на п-ове *Зелёный Мыс*, самая зап. оконечность Африки (17°32' з. д. и 14°45' с. ш.). Восточнее А., на том же п-ове, — мыс *Зелёный* (17°33' з. д.).

АЛЬМОРАВИДЫ (от араб. аль-мурабитун, букв. — живущие в рибате; исп. almorávidas), династия, правившая в Сев. Африке в 1050—1146. Феод. гос-во А. возникло в ходе религ.-политич. движения берберских племён Зап. Сахары во главе с Абдаллахом *Ибн Ясином*. А. наз. вначале и всех участников движения. Первыми приверженцами А. были кочевые берберязычные племена лемтуна группы санхаджа, жившие на терр. совр. Мавритании, к-рые приняли ислам в 9 в. Центром сторонников *Ибн Ясина* стал построенный им в 1050 *рибат* (укреплённая обитель). А. должны были вести подвижнический образ жизни в строгом соответствии с положениями маликитского толка суннизма и обучаться воен. иск-ву для борьбы с «врагами веры». После взятия столицы Зап. Сахары Аудагоста (1054) под властью А. находились земли от Сенегала и верховий Нигера до Тафиальта (что соответствует примерно терр. совр. Мавритании). Религ.-политич. руководство принадлежало *Ибн Ясину*, воен. командование находилось в руках представителей правящей семьи племени лемтуна (отсюда др. назв. династии А. — Лемтуна): эмира *Яхьи ибн Омара* (ум. 1056), затем его брата *Абу Бекра ибн Омара*, к-рый после смерти *Ибн Ясина* (1059) стал вождём А. Альморавиды подчинили Юж. Марокко, разгромили несуннитские гос-ва в Тафиальте (хариджитов), в Сусе (шитов), 1056), бергата в Шавийи (1059); взяли Фес (1069) и обеспечили (к 1082) религ. единство Марокко и Зап. Алжира на базе суннитского ислама. На Ю. захватили столицу гос-ва *Гана* (1076). Завоевания сопровождались

физич. уничтожением «неверных» и «отступников», а также борьбой с «неправедными правителями» и «незаконными налогами» (что обеспечивало А. поддержку нар. масс и способствовало быстрому успеху и росту движения). В 1061 *Абу Бекр ибн Омар* направился в Сахару для подавления восстания, поручив командование А. своему племяннику *Юсуфу ибн Ташфину*; последний отстранил его от руководства движением, принял титул эмир аль-муслимин (повелитель мусульман) и после смерти *Абу Бекра* (1087 или 1088) стал религ. и светским главой А. По просьбе владетелей мелких мусульм. гос-в Пиренейского п-ова, оказавшихся под угрозой Реконксты, *Юсуф ибн Ташфин* во главе отрядов А. высадился в Испании (1086). А. отразили натиск христиан, одержав в 1086 победу при Салаке (Заллака, к С. от Бадахоса), и к 1090 подчинили себе мусульм. Испанию. После смерти *Юсуфа ибн Ташфина* (1106) его сын *Али* получил в наследство огромное гос-во, включавшее Зап. Сахару, Марокко, Зап. Алжир, мусульм. Испанию и Балеарские о-ва. Столицей гос-ва был г. Марракеш, осн. *Юсуфом ибн Ташфином* в 1062 (или 1060). Гос-во А. было слабоцентрализованным. В провинциях правили представители династии или верхушки А., часто лишь номинально признававшие сюзеренитет главы гос-ва. Поборы и бесчинства войск и правителей, особенно при преемниках *Юсуфа ибн Ташфина*, вызывали широкое недовольство, к-рое усиливалось религ. нетерпимостью А. При А. восторжествовал воинствующий схоластич. маликизм; сочинения «еретиков» сжигались, лиц, обладавших ими, приговаривали к смерти. Ослабляло гос-во А. и отсутствие единства в правящей верхушке.

А. потерпели поражение в борьбе с *Альмохадами*, к-рые в 1146 взяли Марракеш и вскоре при поддержке местного населения свергли власть А. в Испании. Остатки А. во главе с родом *Бану Гания* ещё нек-рое время продолжали борьбу, базируясь на Балеарских о-вах.

Лит.: Энгельс Ф., К истории первоначального христианства, Маркс К. и Энгельс Ф., Соч., 2 изд., т. 22, с. 468; Жюльен Ш.-А., История Северной Африки, пер. с франц., т. 2, М., 1961; Levi-Provençal E., Islam d'Occident, P., 1948.

Н. А. Иванова.

АЛЬМОХАДЫ (от араб. аль-муваххидун, букв. — единобожники; исп. almohades), династия, правившая в Сев. Африке в 1146—1269. Феод. гос-во А. образовалось в результате религ.-политич. движения берберских племён Сев. Африки под руководством *Ибн Тумарта*. А. наз. также и участников движения. Выступление А. приняло характер борьбы крестьян против господства кочевников, налогового гнёта и социального неравенства; в этнич. плане — оседлых берберов масмуда против сахарских берберов санхаджа и *зената*; возникло как реакция на религ. нетерпимость *Альморавидов*. Приблизительно в 1120—21 приверженцы *Ибн Тумарта* перешли к открытой борьбе с Альморавидами. Осн. силы повстанцев состояли из племён

харга, хинтата и нек-рых других, к-рые впоследствии составили привилегированную группу т. н. альмохадских племён. В 1121 Ибн Тумарт был провозглашён махди. Ближайший сподвижник Ибн Тумарта — Абд аль-Мумин после его смерти (1130) принял титулы *халиф* и эмир аль-муминин (повелитель верующих). Структура власти при первых А. сохраняла черты берберской племенной организации. При махди существовали правительств. «совет десяти» и собрание представителей гл. альмохадских племён, к-рые участвовали в обсуждении гос. дел (значение этих учреждений постепенно снижалось). В 1146 Абд аль-Мумин взял Марракеш, ставший столицей гос-ва А., и распространил свою власть на всю мусульм. Испанию. В результате 1-го (1151—53) и 2-го (1159—60) походов в *Ифрикию* были ликвидированы местные династии, усмирены кочевые племена, гл. силы к-рых были разгромлены при Сетифе (1153), и изгнаны норманны (1160), захватившие ряд городов на побережье. Наиб. расширения гос-ва А. достигло в 1161. При Абд аль-Мумине был составлен земельный кадастр, племена должны были платить налоги и нести воен. службу. На приатлантич. равнинах Марокко был расселён ряд араб. племён (бану хиляль, бану сулейм, бану макиль). После смерти Абд аль-Мумина (1163) в гос-ве А. утвердился наследств. принцип передачи власти, верушка А. быстро феодализировалась, под видом защиты правосерия производились религ. преследования, усилились гнет альмохадских правителей и военачальников. Опираясь на араб. и берберские племена, А. нанесли ряд поражений христианам Испании, в частности в сражении при Аларкосе (1195), и подавили восстания внутри страны (напр., в 1209 в Джебель-Недусе). Однако в 1212 войска А. были разгромлены в Испании при Лас-Навас-де-Толоса, к 1248 христиане овладели всеми землями мусульман в Испании, за исключением Гранады. Вост. провинция одна за другой отделялись от халифата. В 1229 в Тунисе, в 1235 в Тлемсене образовались собственно династии *Хафсидов* и *Зайянидов* — альмохадских наместников, отложившихся от государства А., росло могущество эмиров из династии *Маринидов*, которые в 1269 захватили Марракеш и положили конец династии А.

При А. в странах Сев. Африки сложились осн. социальные и политич. институты позднего средневековья; усилилось значение натурально-хоз. отношений при гос. регламентации хоз. жизни в городах, распространилась воен.-ленная система *икта*. В духовной жизни общества утвердилось безраздельное господство суннитского ислама, ощущалось сильное влияние Бл. Востока и мусульм. Испании.

Лит.: Hopkins J. F. P., *The Almohad hierarchy*, «Bulletin of the School of Oriental and African Studies», v. 16, pt 1, L., 1954; Le Tourneau R., *The Almohad movement in North Africa in the XII-th and XIII-th centuries*, Princeton (N. J.), 1969; См. также лит. к ст. *Альморавиды*.
Н. А. Иванов.

АЛЬТИБУРОС (араб. Медейна), древнее нумидийское поселение, затем рим. город на З. Туниса. Остатки пунич. погребений, святилища Баал Хаммона, пунич. и неопунич. надписи. От периода расцвета (2 в.) сохранились форум (23, 35 м × 30, 80 м) с портиками, капители, триумф. арка Адриана (возможно, 128), храм Юпитера и Эскулала (согласно двуязычной посвятит. надписи) на месте древнего святилища Баал Хаммона и Эшмуна, руины театра, жилых домов с мозаиками, остатки мощёных улиц.

Лит.: Merlin A., *Forum et maisons d'Althiburos*, P., 1913. Т. П. Каптерева

АЛЬФА (*Stipa tenacissima*), многолетнее травянистое растение рода ковыль сем. злаков. Листья удлинённые узкие, края их загнуты внутрь, а при сильных засухах свёрнуты в трубочку. Растёт густыми дернинами, образует своеобразные афр. злаковые степи. Цветки мелкие, немногочисленные, в редких метёлках. А. распространена в зап. Средиземноморье, на Ю. Испании и в Алжире на границе полынных травянистых степей и пустыни Сахары. Животные поедают только молодые растения: в период созревания плодов на них остаются острые ости, к-рые могут ранить пищевод и желудок. Волокна А. использовались ещё в древности, в Карфагене как сырьё для произ-ва бумаги. Она до сих пор имеет важное экономич. значение в ряде афр. стран (1-е место в мире по сбору занимает Алжир) и идёт в основном на произ-во лучших сортов бумаги, целлюлозы, а также для изготовления искусств. шелка, веревок и канатов. Коммерч. назв. волокон А. — «эспаро» (предмет экспорта) — применяется также к волокнам др. афр. злака — *Zygeum spatum*, растущего в тех же условиях в Алжире и Сев. Африке. А. культивируют в Сев. Африке на местах, не пригодных для др. культур.

Н. А. Базилевская.

АЛЬХЕСИРАССКАЯ КОНФЕРЕНЦИЯ 1906, состоялась 15 янв. — 7 апр. в Альхесирасе (Algeciras, Испания) с участием 11 европ. гос-в (Австро-Венгрия, Бельгия, Великобритания, Германия, Испания, Италия, Нидерланды, Португалия, Россия, Франция и Швеция), а также США и Марокко. Созвана по инициативе Германии, к-рая, защищая интересы герм. монополий в Марокко, стремилась не допустить расширения франц. экспансии, сохранить в силе принцип «открытых дверей» и статус наибольшего благоприятствования, предоставленный державам — участницам *Мадридской конвенции 1880*. А. к. проходила в условиях острого междунар. конфликта, отразившего соперничество в Марокко империалистич. держав, особенно Франции и Германии, — марокканского кризиса 1905 (см. в ст. *Марокканские кризисы*). Расстановка сил на конференции сложилась не в пользу Германии (на её стороне была лишь Австро-Венгрия). Оказавшись почти в изоляции, Германия не добилась удовлетворения своих притязаний. Альхесирасский договор, подписанный на кон-

ференции, формально подтверждал суверенитет и независимость марокканского султана, целостность гос-ва и т. д., вместе с тем он предусматривал установление междунар. контроля над таможенной службой Марокко, контроль Франции и Испании над полицейским аппаратом, создание гос. банка Марокко, самую кр. долю в капитале к-рого получила Франция, разрешение иностранцам приобретать собственность на всей терр. страны и т. д. Договор способствовал началу широкой экономич. экспансии европ. держав в эту страну. Решения А. к. открыли дорогу для дальнейшего упрочения позиций франц. империализма в Марокко, в т. ч. для прямых терр. захватов. В. А. Блатов.

В. А. Блатов.

АМАКС ИНКОРПОРЕЙТЕД («Амакс Инс.»), компания США, занимающаяся добычей угля, нефти, цветных металлов. Осн. в 1887 как «Американ метал».

С 1957 после слияния с компанией «Клаймакс молибденум» стала называться «Американ метал клаймакс». Совр. назв. с 1974. В Африке действует через холдинговую компанию «Амакс интернационал энд кемикалс», к-рая управляет её вложениями в зем. собственность в Зимбабве, в трансп. мор. компании в Либерии, в смешанной компании по добыче руд цветных металлов в Ботсване «Амакс-Ботсвана» и в Замбии, «Замбия консолдейтед коппер майнс».

В. К. Виганд.

АМАРНА, Эль-Амарна, Тель-эль-Амарна, местность в Ср. Египте, на вост. берегу Нила (в 312 км к Ю. от Каира), где расположены развалины *Ахетатона*. Назв. образовано от наименования обитавшего здесь араб. племени бени амран. На терр. А. ныне располагаются 2 деревни Эль-Хаг-Кантиль и Эт-Тель. Термин «А.» употребляется в египтологич. литературе для обозначения времени царствования фараона *Аменхотела IV* (Эхнатона) — амарнская эпоха.

И. А. Стучевский.

АМАСИС, см. *Яхмос II*.
АМБАТУВИ-АНАЛАМАИ (Ambatovi-Analamai), месторождения кобальт-никелевых руд на Мадагаскаре, близ г. Мураманга. Открыты в 1960. Руды связаны с латеритными корами выветривания (общая пл. 22 км², мощность до 30 м) по серпентинитам и дунитам. На м-ниях выделяются зоны: дезинтеграции (интенсивно выветренных пород со ср. содержанием Ni 0,7—1,2%, Fe до 15%), латеритных глин (ср. содержание Ni 1,3—1,5%, Co 0,05—0,028%) и железистой кирасы (Ni 0,17—0,20%, Fe 47—48%, Cr 0,67—1,1%, Ti 1,37—1,96%). Разведанные запасы никеля на м-ниях 1100—1150 тыс. т, общие железных природно-легированных руд 35—38 млн. т.

АМБО, о в а м б о, народ на Ю. Анголы (междуречье Кунене и Кубанго) и на С. Намибии. Числ. в Намибии св. 0,5 млн., в Анголе — 0,2 млн. чел. (1981, оценка). Говорят на одном из *банту языков* (очамбо). Делятся на группы: эунда, эвале, куаньяна, окафима, омбаланту, онганджера, онгуангу, укулути, ондон-

га. Осн. занятия — скот-во (кр. и мелкий рог. скот), переложное ручное земледелие, охота и собирательство. Мн. А. работают по найму в городах и горнопром. центрах Намибии, на европ. фермах (выпас каракулевых овец). Развито произ-во изделий из шерсти и бисера, в прошлом — из железа (украшения, орудия, оружие); плетение корзин и циновок. Сохраняются традиц. культы, часть А. в Намибии принадлежит к Евангелической лютеранской церкви.

АМБУНДУ, м б у н д у, народ в Анголе (басс. р. Кванза и окрестности г. Луанда). Числ. 1,8 млн. чел. (1983, оценка). Язык относится к *бенуэ-конголезским языкам*. Составляли этнич. основу гос-ва Ндонго. Занимаются тропич. земледелием, работой по найму. Сохраняются традиц. верования, есть христиане и последователи христианско-афр. культов.

АМБЫ (амхар. амба, «гора»), общее название плоских вершин Эфиоп. нагорья в Африке. Выс. до 4—4,5 тыс. м. Образование их обусловлено горизонтальным залеганием слагающих пород, прикрытых устойчивыми против денудации пластами песчаников или базальтов.

АМЕНЕМХЕТ (егип. «Амон впереди»), в Др. Египте эпохи Ср. царства имя 4 фараонов XII династии: **А. I**, основатель династии, правил ок. 2000—1970 до н. э. Осн. новую столицу Иттау на зап. берегу Нила близ Файюмского оазиса. Вёл активную завоеват. политику: успешные походы в Нубию, Ливию, на терр. Синайского п-ова и в Юж. Палестину. Воздвиг систему укреплений на С.-З. страны, т. н. Стену князя. Боролся с номархами за усиление централизации страны и укрепление царской власти. Изменил границы номов, заменил часть номархов. Последние 10 лет правил вместе с сыном *Сенусертом I*. **А. II**, правил ок. 1934—1896 до н. э. Сын Сенусерта I. Развивал экономич. связь Египта со странами вост.-средиземномор. побережья, Нубией, предпринял экспедицию в Пунт. **А. III**, правил ок. 1849—1801 до н. э. Сын *Сенусерта III*. Добился ликвидации сепаратизма номархов, развернул большую строят. деятельность в Египте и Нубии. При нём велась усиленная разработка медных рудников на Синае и в Сев. Нубии, большие ирригаци. работы в Файюмском оазисе, проведён канал от Нила к *Меридову озеру*. На Ю.-В. Файюма, близ Хавары, соорудил для себя пирамиду (другая пирамида **А. III** — в Дахшуре) и заупокойный храм, впоследствии получивший у греков и римлян назв. «лабиринт». **А. IV**, правил ок. 1801—1792 до н. э. Сын **А. III**. При нём произошло ослабление царской власти и XII династии.

Лит.: А е д и е в В. И., Военная история древнего Египта, т. 1, М., 1948, гл. 2; Лурье И. М., Поучение Аменемхета I в остраконе Музея изобразительных искусств в сб. *Эпиграфика Востока*, т. 3, М.—Л., 1949; Gardner A. H., The earliest manuscripts of the instructions of Amenemmes I, in: *Mélanges Maspero*, t. 1, Cairo, 1938; Olin J., Amenemhet I and Sesostris I Die Beschlender XII Dynastie, Hdbll., 1962 (Diss).

С. С. Соловьёва.

АМЕНХОТЭП (егип. «Амон доволен»), **А м е н о ф и с** (греч.), в Др. Египте эпохи Нового царства имя 4 фараонов XVIII

династии: **А. I**, правил в 1534—1514 до н. э. Сын Яхмоса I, отец Тутмоса I. При нём владения Египта в Азии доходили, возможно, до Евфрата. Совершил поход в страну Куш (Нубию). **А. II**, правил в 1438—1412 до н. э. Сын Тутмоса III. Совершил 3 похода в Азию. Владения Египта в Азии при **А. II** простирались до границ с царством Митанни. При нём были построены в Карнаке (в Фивах) святилище и храм на дороге к храму богини Мут, стр-во велось в разл. пунктах Египта и страны Куш — в Коптосе, Омбосе, Арманте, Эль-Кабе и др. **А. III**, правил в 1405—1367 до н. э. Сын Тутмоса IV. При нём Египет достиг вершины своего могущества. Поддерживались дружеств. отношения с царством Митанни и касситским Вавилоном. При **А. III** в Фивах осуществлялось большое стр-во. Был сооружён храм Амона-Ра в Луксоре, расширен храм в Карнаке. В зап. части Фив были возведены заупокойный храм **А. III** и дворец, от к-рых сохранились лишь гигантские статуи царя, т. н. колоссы Мемнона. Следы строит. деятельности **А. III** обнаружены также в Атрибисе, Абидосе, Эль-Кабе, Элефантине, Солебе (в Нубии). **А. IV** (Эхнатон), правил в 1368—1351 до н. э. Сын Аменхотеп III, супруг *Нефертити*. Религ. реформатор, провозгласивший исключит. господство монотеистич. культа нового божества — солнечного диска Атона. Он изменил своё имя **А.** на Эхнатон (егип. «Полезный Атону»). В основе религ. реформы **А. IV** лежало стремление идеологически максимально укрепить свою власть. Запрещая культы всех других богов, особенно культ фиванского Амона, выдвигая новых, преданных себе людей, **А. IV** стремился ликвидировать экономич. и идеологич. основу политич. влияния старой чиновной знати (в т. ч. жреческой), тесно связанной с храмовыми х-вами Фив и номов. В 6-й год своего царствования он покинул Фивы и обосновался в новой, специально построенной столице — г. *Эхататон* (егип. «Горизонт Атона»). По всей стране на многочисл. памятниках стирались имена Амона и др. богов. В честь Атона строились роскошные храмы, появилось новое жречество, преданное фараону-реформатору, старое жречество и знать жестоко преследовались; но большинство египтян осталось равнодушно к новому культу Атона. После смерти **А. IV** при *Сменхкаре*, *Тутанхамоне* и окончательно при *Хоремхебе* была восстановлена старая религия.

Лит.: Перепелкин Ю. Я., Переворот Аменхотпа IV, ч. 1, кн. 1—4, М., 1967; его же, Тайна золотого гроба, М., 1968; его же, Кайе и Сменхкаре-К. Исходу солнцелоклонического переворота в Египте, М., 1979; Hotck W., Die Beziehungen Ägypters zu Vorderasien im 3. und 2. Jahrtausend vor Chr., Wiesbaden, 1962; Riefstahl E., Thebes in the time of Amunhotep III, Norman, 1964; Lange K., König Echnaton und die Amarna-Zeit, Münch., 1951; Aldred C., Akhenaten, Pharaoh of Egypt, L., 1968.

И. А. Стучевский.

АМЕРИКАНО-ЛИБЕРЙЦЫ, этнич. группа в Либерии. Живут гл. обр. в Монровии и прибрежных городах. Числ. 25 тыс. чел. (1983). Говорят на англ. яз. Большинство верующих — протестанты. **А.-л.** — потомки амер. негров, пересел-

лившихся в Африку и основавших гос-во Либерия в 1-й пол. 19 в. **А.-л.** занимали господствующее положение в гос.-адм. аппарате и экономике Либерии. Большинство **А.-л.** составляло наследств. касту чиновников, юристов, офицеров и т. п.; они стали ядром сформировавшейся буржуазии. Социальные противоречия, возникшие между **А.-л.** и местными афр. народами, лишёнными гражд. прав, были причиной их многолетних распрей. Фактически **А.-л.** сохраняли главенствующие позиции в стране до воен. переворота 12 апр. 1980 (см. в ст. *Либерия*).

М. Ю. Френкель.

АМЕРИКАНСКОЕ КОЛОНИЗАЦИОННОЕ ОБЩЕСТВО (АКО; American Colonization Society), добровольная организация в США, объединявшая сторонников постепенного освобождения негров-рабов в США путём выкупа их у рабовладельцев и последующего вывоза за пределы страны (в Африку, Вест-Индию и др.). Осн. в 1816 в Вашингтоне. АКО выступало за переселение негров, исходя из мысли, что белые и негры не могут жить в одном гос-ве. Тесно сотрудничало с пр-вом США. АКО осуществило вывоз на зап. побережье Африки части негров, основавших *Либерию*, и руководило поселенцами, назначая ведущих адм. лиц (агентов, губернаторов) до 26 июля 1847, когда была провозглашена Респ. Либерия; после 1847 АКО продолжало оказывать значит. влияние на развитие этой страны. Деятельность АКО, объективно содействовавшая укреплению системы рабства в США, вызвала протест большинства негритянского населения страны, считавшего США своей родиной.

Лит.: Френкель М. Ю., США и Либерия. Негритянская проблема в США и образование Республики Либерия, М., 1964; Huberich C. H., The political and legislative history of Liberia, v. 1—2, N. Y., 1947; Staudenraus P. J., The African colonization movement, 1816—1865, N. Y., 1961.

М. Ю. Френкель.

АМИН Ахмед (1886—1954), егип. филолог, литературовед, историк. Окончил ф-т мусульм. права в ун-те аль-Азхар в Каире. С 1926 преподавал араб. лит-ру в Каирском ун-те. Чл. Академии араб. яз. Пропагандировал необходимость овладения культурой Запада и знаниями на уровне совр. развития наук в целях преодоления отсталости в стране; разработал планы модернизации уч. программ в мусульм. школах. **А.** — сторонник либерального бурж. просветительства и интерпретации араб. культурного наследия в духе совр. гуманистич. идей. Издавал лит. журн. «Арисала» (1933—52) и «Ас-Сакафа» (1939—52). Осн. сочинения посвящены политич. и идеологич. жизни первых лет основания ислама («Заря ислама», 1928), истории араб. лит-ры («Утро ислама», т. 1—3, 1933—36; «Полдень ислама», т. 1—4, 1950—52). Автобиографич. повесть «Моя жизнь» — реалистическое произведение о совр. егип. обществе. **А.** составил «Словарь египетских обычаев, нравов и выражений» (1953).

Лит.: Коцарев Н. К., Писатели Египта, XX в., М., 1975, с. 45—47 (библ.); Левин З. И., Развитие арабской общественной мысли, 1917—1945 гг., М., 1979.

З. А. Намитокова.

АМИН Касим (1865—1908), егип. проветитель, публицист. Юридик. образование и степень д-ра права получил во Франции. По возвращении (1894) работал в Мин-ве юстиции, в апелляц. суде. Публиковал статьи по социальным вопросам в газ. «Аль-Муайад» (отдельно издан сб. «Причины и следствия, нравы и наставления», 1894). А. — идеолог феминистского движения на Араб. Востоке; в своём толковании Корана отвергал институт хиджаба (затворничества) в исламе, утверждал необходимость широкой эмансипации женщины. В кн. «Египтяне» (1894), «Освобождение женщины» (1899), «Новая женщина» (1911, рус. пер. и предисл. И. Ю. Крачковского, СПб., 1912) он показал возможность изменения обществ.-правового положения женщины в мусульм. странах. Посмертно изданный сб. «Слова Касимбека Амина» (1908) содержит краткие заметки о модернизации и демократизации лит. яз., высказывания на темы брака, семьи, любви, выдержанные в духе ср.-век. афористических сентенций и притч. Идеи А. получили распространение в новой литературе всех арабских стран.

Лит.: Долинина А. А., Очерки истории арабской литературы нового времени. Египет и Сирия, М., 1968: с. 69—84; Левин З. И., Развитие арабской общественной мысли. 1917—1945 гг., М., 1979, с. 116—118. З. А. Намитокова.

АМИН Самир (р. 1931), егип. экономист. Окончил Парижский ун-т (1957). В 1960—63 советник по планированию при пр-ве Мали. В 1964—70 проф. Парижского ун-та, ун-тов в Пуатье, Дакаре. В 1970—80 директор Ин-та экономич. развития и планирования в Дакаре, затем руководитель проекта «Будущее Африки» (Ин-т науч. исследований и образования ООН, г. Дакар). Представитель мелкобуржуазного радикализма, разделяет соц.-философские воззрения Г. Маркузе и др. философов Франкфуртской школы. Критикует бурж., неоколониалистские теории экономич. развития освободившихся стран. Считает, что экономич. отсталость развивающихся стран является следствием эксплуатации, к-рой они подвергаются со стороны империалистич. гос-в: единств. путь её ликвидации видит в разрыве с мировым рынком и переходе на путь автоцентричного развития. Автор работ по экономич. проблемам развивающихся, гл. обр. афр. стран.

См. ч. L'conomie du Maghreb, v. 1—2, P., 1966; L'accumulation à l'échelle mondiale. Critique de la théorie du sous-développement. Dakar, 1970; L'Afrique de l'Ouest bloquée, P., 1971. Le développement inégal. Essai sur les formations sociales du capitalisme périphérique, P., 1973. L'avenir du Maoïsme, P., 1981. С. А. Бессонов.

АМИН ДАДА (Amin Dada) Иди (р. 1925), политич. деятель Уганды. По этнич. принадлежности кавка. Окончил нач. школу. С 1946 служил в англ. колон. войсках. Участвовал в подавлении антиколон. вооружённого восстания 1952—1956 в Кении. После достижения Угандой независимости окончил (1963) Уилтширское пехотное уч-ще (Великобритания), получил звание майора. С 1968 ген.-майор, с 1975 фельдмаршал. В 1966—71 главнокомандующий вооруж. силами Уганды. В результате воен.

переворота в янв. 1971 пришёл к власти. С 1971 през., в 1976 провозглашён пожизненным президентом. А. Д. установил режим жестокой воен. диктатуры, проводил репрессии против отд. лиц и целых народов (ланго, ачолы и др.). Под руководством А. Д. были предприняты массовое выселение из страны лиц азиат. происхождения и насильств. исламизация афр. населения. В условиях политич. террора и острых межнац. противоречий проводившиеся им социально-экономич. мероприятия (национализация земли, иностр. компаний, поощрение гос. сектора и др.) не имели экономич. эффекта. Экономика Уганды при А. Д. была полностью дезорганизована. Внеш. политика А. Д. привела к воен. конфликту с Танзанией. В апр. 1979 А. Д. был свергнут и бежал за границу.

Лит.: Kiwanuka Semakula. Amin and the tragedy of Uganda. Munch., 1979. А. С. Балезин.

АММА, в мифологии догон верховное божество, демиург (творец). Согласно мифу, А. создал мир: подобно гончару он сделал из глины солнце, луну, звёзды, а также землю, которая стала его супругой. Дождь — божественное семя А. От союза А. с землёй были рождены шакал *Иуругу* и близнецы *Номмо*. Затем А. сделал из глины первую человеческую пару, породившую 8 первопредков-андрогинов (двуполых существ), от которых произошли 8 родов догон. Е. С. Котляк.



Предок андрогин. Дерево. Догон. Мали. Университетский музей Филадельфия.

«АМОКО ИНТЕРНАЦИОНАЛ ОЙЛ» (AMOCO International Oil), филиал монополии США «Стандарт ойл (оф Индиана)». Осн. в 1959 как «Американ интернационал ойл». Совр. назв. с 1969. Ведёт добычу и поиски нефти в Египте, Ливии, Тунисе, Заире, Габоне, Танзании и на Сейшельских о-вах. Имеет 2 трансп. компании в Либерии. В. К. Виганд.

АМОН (егип. букв. «сокрытый», «погребённый»), в др.-егип. религии и мифологии бог солнца. Центр культа А. — *Фивы*. Священное животное А. — баран. Обычно А. изображали в виде человека (иногда с головой барана) в короне с 2 высокими перьями и солнечным диском. Жена А. — богиня неба Мут, сын — бог луны Хонсу, составлявшие вместе с ним т. н. фиванскую триаду. В эпоху XVIII (Фиванской) династии Нового царства (16—14 вв. до н. э.) культ А. приобрёл гос. характер. А. отождествляли с богом солнца *Ра*, он почитался как «царь всех богов». С культом А. связано обожествление фараона, к-рый почитался как его сын (считалось, что фараон рождается от брака А. и царицы-матери, к к-рой бог является в образе её мужа). Согласно представлениям египтян, А. и



Амон в образе барана, охраняющий фараона Тахарку. Храм Амона у скалы Гебель-Баркал в Напате. В в. до н. э. Музей Мероэ.

фараон едины: оба они владыки мира, его заботливые правители. Эти представления служили укреплению существующего порядка и власти фараона. Крупнейший и наиб. древний храм А. — Карнакский (в Фивах). Р. И. Рубинштейн.

АМОН Д'АБИ (Amon d'Aby) Франсуа Жозеф (р. 1913), драматург, один из основоположников т-ра в БСК. Окончил школу У. Понти в Дакаре. В 1938 вместе с выпускниками школы организовал в Абиджане Туземный т-р БСК, в к-ром ставил свои пьесы: «Буссатье, или Секрет чёрного колдуна» (1939), разоблачавшую шарлатанство колдунов; «Трудная свадьба» (1940), направленную против пережитков старого быта; историч. пьесу «Смерть принцессы Алуа» (1942). В 1954 т-р получил назв. Культурный и фольклорный кружок БСК и А. д'А. стал одним из его руководителей. Здесь ставили его пьесы: «Квао Адоба» (1953) — социальную драму о расправе из-за наследства; «Пути» (1955) — о сложностях семейных отношений; «Корона с аукциона» (1956) — о феоде. распрах; «Колдунья, или Десятый ребёнок — дурной» (1957) — о бытовых предрассудках. А. д'А. также автор этнографич. исследования о народах БСК, в к-ром отд. глава посвящена развитию местного т-ра.

А м п о ф о О. «Женская фигура». Садовая скульптура. 1960-е гг.



АМПОФО (Аmpofo) Оку (р. 1908), ганский скульптор и врач. Учился в колледже в Ачимоте близ Аккры, затем в Эдинбурге (Великобритания), где изучал медицину и занимался скульптурой. В 1948 стал основателем и главой одного из первых в Г. об-в художников — «Аквалим-6» («Шесть аквалицев», по назв. одного из народов Ганы). Работы в дереве и бронзе — традиционных для Зап. Африки материалах. В своём творчестве А. опирается на художеств. принципы классич. афр. пластики, используя также отд. приёмы новейших зап.-европ. течений в изобразит. иск-ве. В лучших работах А. гармонично сочетается красота пластич. форм с раскрытием нац. характера афр. женщины.

А. Х. Грансберг.

АМР ИБН АЛЬ-АС (ок. 573—663 или 664), полководец и госуд. деятель Араб. халифата. Род. в Мекке, принял ислам незадолго до завоевания её Мухаммедом. В 634—639 командовал араб. отрядом, завоевавшим юг Палестины, участвовал в завоевании Дамаска и Иерусалима. В кон. 639 с отрядом числ. ок. 3,5 тыс. чел. вступил в Египет. 15 июля 640 в сражении при Гелиополе разбил визант. армию. После ряда сражений в Ниж. Египте в сент. 642 занял Александрию. В 642—643 его войска завоевали Киренаику и Триполитанию, осуществили ряд набегов на Нубию. Будучи наместником Египта, А. основал новую столицу Египта — Фустат (Ст. Каир), восстановил т. н. старый Суэцкий канал (Нил — Красное море), положил начало созданию центр. мусульм. адм.-фискального аппарата. Отстранён халифом Османом от управления Египтом в 647. Поддерживал правителя Сирии Муавию в борьбе за власть против халифа Али. В 658 разгромил войска поставленного Али наместника Египта, вновь стал правителем Египта.

О. Г. Большаков.

АМРАНИ Джамаль (р. 1935), алж. писатель. Пишет на франц. яз. Участник нац.-демократич. революции в Алжире. В документ. повести «Свидетель» (1960, рус. пер. 1964) А. увековечил участников войны за независимость, среди к-рых были его отец и брат. Бездствия воен. поры, мужество безымянных героев, отвага женщин — темы рассказов «Никогда не вернёться» (1964), «Латма, верная жена» (1964, рус. пер. 1972). Стихи, песни и новеллы, рождённые революцией и войной, вошли в его кн. «Солнце среди ночи» (1964). А. — автор патриотич. пьесы «Не случайно» (1973), сб. рассказов «На закате» (1978), поэтик. сб-ков «Уверенность» (1968), «Обозримое» (1972), «Ослепительно солнечные дни» (1979).

Соч.: Entre la dent et la mémoire. Alger, 1981; в рус. пер. — [Стихи], в сб-ках: Поэты Алжира, М., 1985; Утро моего народа, М., 1977; Избранные произведения поэтов Африки, М., 1983.

В. П. Балашов.

АМРАТСКАЯ КУЛЬТУРА, археол. культура эпохи неолита (2-я полп. 5-го — нач. 4-го тыс. до н. э.) в Верх. и Ср. Египте (вплоть до Нубии). Близка предшествующей *бадарийской культуре*; иногда рассматривалась как ранний вариант культуры *Негада* — Негада-1.

Назв. по могильнику у местечка Эль-Амра в Ср. Египте. Открыты поселения с остатками углублённых в землю хижин из ветвей, могильники со скорченными труположениями. Х-во — охота, мотыжное земледелие (пшеница, ячмень), скот-во (кр. и мелкий рог. скот). Орудия из кремня (ножи, вкладыши для серпов, наконечники копий, стрелы с вогнутым краем), дерева и кости. Керамика красная лощёная расписная, с белым крестообразным орнаментом или изображениями людей и животных, охотничьих сцен; красная посуда с чёрным верхом, с белым орнаментом и др.; глиняные статуэтки людей. Украшения из кости, раковин, глазурированного камня. Наскальные изображения с рисунками животных, папирусных лодок и др. В небольшом кол-ве встречаются изделия из кованой меди. В Верх. Египте А. к. сменилась *герзейской культурой*.

Лит.: Ч а и л д Г. Древнейший Восток в свете новых раскопок, пер. с англ., М., 1956.

АМРУШ Жан Эль Мухув (1906—1962), алж. писатель. Зачинатель алж. лит-ры на франц. яз. В 1928 окончил Высшую школу в Сен-Клу. Жил в Тунисе, затем в Париже. Лейтмотив раннего творчества — трагич. разлука с отчим домом (кн. стихов «Прах», 1934), сострадание утраченной свободой отчизне (романтич. поэма «Сокровенная звезда», 1937). Знаток фольклора, А. собрал и издал «Берберские песни Кабилии» (1939). А. — поборник усвоения гуманистич. опыта франц. и мировой лит-р. Его творчество 40-х гг. — у истоков реалистич. направления алж. лит-ры на франц. яз.: рассказ «Баши» (1942, рус. пер. 1972), эпич. сказ об «афр. гении» «Бессмертный Югурта» (1946). Гражданств. поэзия А. выразила надежды и освободит. порыв восставшей отчизны (стихи «Алжирская битва»), «Эскиз воинской песни», 1958, изд. 1962).

Соч.: P. Claudel. Mémoires improvisés recueillis par J. Arrouché, P., [1954]; в кн.: Espoir et parole. Poèmes algériens recueillis par D. Barrat, P., 1963; Propos improvisés, P., 1973 (совм. с G. Ungaretti); в рус. пер. — [Стихи], в сб.: Утро моего народа, М., 1977.

Лит.: Про ж о г и н а С. В., Франкоязычная литература стран Магриба, М., 1973, с. 43—44; Arrouché F., Histoire de ma vie, P., 1968; Dejeux J., Littérature Maghrébine de langue française, [Oulawa], 1973.

В. П. Балашов.

АМУ (Аmu) Эфраим (р. 1899), ганский композитор, фольклорист. Окончил учительский колледж в г. Кваву, работал учителем музыки в школах. В 1937—40 учился в Королев. муз. колледже в Лондоне. Преподавал в колледжах г. Ачимота и Кумаси, с 60-х гг. в ун-те Ганы (курс нар. музыки). Один из первых собирателей афр. муз. фольклора. Опубликовал сб. «25 африканских песен» (Лондон, 1932). Автор песен, хоров, произв. для нар. инструментов.

АМХАРА, а м а р а, народ в Эфиопии. Числ. 12,7 млн. чел. (1983, оценка). Говорят на *амхарском языке*. А. сложились в 13 — нач. 14 вв. на основе ср.-век. народности геэз, составляли привилегиров. этнич. группу в Эфиоп. империи. Осн. занятие — пашенное земледелие, в городах заняты в пром-сти, сфере услуг. К. А. принадлежит б. ч. гор. нас. Эфиопии, в т. ч. раб. класса, интеллигенции. Верующие А. — христиане-моно-



Ткач амхара. Эфиопия.

фиситы, есть католики, протестанты, а также мусульмане.

АМХАРСКИЙ ЯЗЫК, один из *семитских языков*. Распространён в Эфиопии. Число говорящих св. 14 млн. чел. (1978). Является офиц. яз. Эфиопии. В А. я. условно выделяются 3 слабо отличающихся один от другого диалекта: шоанский, годжамский и гондэрский. А. я. отличается от др. эфиосемитских языков, напр. от сев. языков Эфиопии, почти полной потерей ларингальных согласных в фонетике и значит. кол-вом кушитских элементов в лексике (см. *Кушитские языки*). Для именного словообразования наряду с внутр. флексией и аффиксацией характерно словосложение. В парадигмах времён амхарского глагола существует много аналитич. форм. Синтаксис характеризуется фиксированным порядком слов со сказуемым в конце предложения. Шоанский диалект А. я. служит базой лит. яз., к-рый начал интенсивно развиваться с кон. 19 в. и пользуется слоговой эфиопской письменностью (см. *Эфиопское письмо*).

Лит.: Ю ш м а н о в Н. В., Строй амхарского языка, Л., 1936; Титов Е. Г., Современный амхарский язык, М., 1971; Leslau W., An annotated bibliography of the semitic languages of Ethiopia, L. — The Hague — P., 1965.

Ганкин Э. Б., Амхарско-русский словарь, М., 1969; Guidi I., Vocabolario amharico-italiano, Roma, 1953.

АНАНАС (Ananas), род травянистых растений сем. бромелиевых. Выс. до 1,0—1,5 м. Листья длинные (60—70 см), мясистые, широколинейные, колюче-зубчатые, расположенные розеткой. Из завязей, сросшихся с предцветниками и осью соцветия, образуется соплодие, напоминающее шишку. А. настоящий (A. comosus) в культуре во мн. тропич. странах, в т. ч. в африканских. Общая пл. А. в Африке (1981) ок. 100 тыс. га, валовой сбор 1247 тыс. т. Наиб. произ-во (тыс. т): в БСК 350, ЮАР 225, Заире 165, Кении 150, Конго 107. Экспортируется в Европу (в свежем виде 107 тыс. т), в осн. из БСК (90,5 тыс. т). В пищу используют кисло-сладкие ароматные соплодия (масса 1,5—6,0 кг), к-рые у культурных сортов не имеют семян. В мякоти соплодия св. 10% сахаров. Употребляют в сыром и консервированном виде. А. выращивают в севообороте в течение 4—6 лет (получают

2—3 урожая). Осн. сорта: Каиенна, Куин, Испанский красный, Баронесса Ротшильд и их клоны. А. Ю. Куленкамп.
АНГАС, ангасс (самоназв. керанг, каранг), народ в центр. Нигерии, в окрестности г. Панкшин. Числ. 200 тыс. чел. (1983, оценка). Язык чадской группы *африкских языков*. Мн. А. владеют хауса языком. Подразделяются на группы горных и равнинных А. Осн. занятия — тропич. земледелие, скот-во (у горных А.), кузнечество, ткачество, гончарство. Большинство исповедует ислам, есть приверженцы традиц. верований и культов.

АНГИРА (Angira) Джерид (р. 1947), кенийский поэт. По этнич. принадлежности кикию. Один из ведущих представителей нового поколения афр. писателей. Окончил ун-т в Найроби. В 60-х гг. ред. журн. «Бусара» («Busara»). Автор сб-ков стихов «Соки» (1970), «Мягкие кораллы» (1973), «Безмолвные голоса» (1972).

С о ч.: в рус. пер. — [Стихи], в сб-ках: Мы — из Восточной Африки, А.-А., 1977; Поэты Восточной Африки, М., 1979; Поэзия Африки, т. 2, М., 1979.

Е. Я. Суворов.

АНГЛИКАНСКАЯ ЦЕРКОВЬ в Африке, см. в ст. *Протестантизм в Африке*.
АНГЛО-АШАНТИЙСКИЕ ВОЙНЫ, колон. войны Великобритании против народа ашанти (на терр. совр. Ганы) (см. *Ашанти конфедерация*). Укрепившись на побережье *Золотого Берега*, англ. колонизаторы привлекли на свою сторону фанти и др. афр. народы, находившиеся в вассальной зависимости от ашанти и борющиеся с ними за монополию торговли с европейцами.

Первые 5 А.-а в. велись на побережье Золотого Берега; в трех (1805, 1811 и 1814) победы одерживали ашанти, и англичане вынуждены были признать зависимость от асантихене (верховного вождя) населения прибрежных р-нов. Во время 4-й войны (1824—31) армия ашанти также нанесла неск. поражений отрядам англ. колонизаторов и их союзников, но в 1826 была разбита. По договору 1831 асантихене обязывался уплатить контрибуцию и отказывался от притязаний на прибрежные терр. в обмен на приобретение права прямой торговли с европейцами. После поражения в 5-й войне (1863—64) англичане, проведя широкую подготовку (переброска войск из Нигерии и Сьерра-Леоне и др.), начали новое наступление. В 1871 они приобрели голл. форты на побережье Золотого Берега, лишив ашанти возможности получать оружие и боеприпасы. Это послужило поводом к 6-й войне (1873—1874). В нач. 1874 на терр. ашанти вторгся кр. отряд колон. войск (4 тыс. чел., в т. ч. один из лучших стрелковых полков Великобритании «Чёрный дозор») с артиллерией. На подступах к *Кумаси* его встретила армия ашанти (20 тыс. воинов), вооружённая кремнёвыми ружьями. Решающим стало превосходство колон. войск в вооружении. Столица была разграблена и сожжена. Мн. *оманы* вышли из конфедерации Ашанти. В 1896 в результате 7-й войны терр. ашанти была объявлена брит. протекторатом, а

в 1901 включена в состав колонии Золотой Берег.

Лит.: История национально-освободительной борьбы народов Африки в новое время, М., 1976; Graacke n b u r y H., The Ashanti war, v. 1—2, Edin. — L., 1874; Claridge W. W., History of the Gold Coast and Ashanti. From the earliest times to the commencement of the twentieth century, 2 ed., v. 1—2, L., 1964.

С. В. Мазов.

АНГЛО-БУРО-ЗУЛУССКАЯ ВОЙНА 1838—1840, захватническая война бурских (африканерских) и англ. колонизаторов против народа зулу. В сер. 30-х гг. 19 в. на земли зулу, заселявших терр. Натала, устремились буры из Капской колонии («*Великий трек*»). В апр. 1838 между бурами и зулу развернулись воен. действия, причём к бурам примкнули англ. колонисты, основавшие ещё в 1824 поселение в Порт-Натале (Дурбан) и добивавшиеся аннексии Великобританией земель зулу. Первоначально зулу под командованием *Дингаана* теснили завоевателей. 16 дек. 1838 объединённые силы буров и англичан нанесли поражение зулу в долине р. Инкоме. После высадки в декабре того же года в Порт-Натале англ. регулярных войск зулу вынуждены были 23 марта 1839 заключить соглашение с командованием англ. войск, по к-рому земли к Ю. от р. Тугела отходили к бурам. На этой терр. было создано бурское гос-во Натал. В янв. 1840 буры вероломно возобновили воен. действия и разгромили войска Дингаана, к-рый вскоре был убит. В февр. 1840 было объявлено о присоединении к гос-ву Натал земель между рр. Тугела и Черная Умфолози. После захвата Натала Великобританией (1843) зулу добились возвращения этой терр. По договору 1843 граница между англ. владениями и страной зулу (получившей назв. Зулуленд) прошла по р. Тугела.

АНГЛО-БУРСКАЯ ВОЙНА 1880—1881, борьба буров против попытки аннексии Великобританией *Трансвааля*, на терр. к-рого в нач. 80-х гг. 19 в. были открыты м-ния золота (*Витватерсранд*). В 1881 в Претории была подписана конвенция, по к-рой Великобритания признавала независимость Трансвааля, однако стремление захватить золотодобывающие м-ния этого р-на привело к англо-бурской войне 1899—1902.

С. А. Аблина.

АНГЛО-БУРСКАЯ ВОЙНА 1899—1902, империалистич. война Великобритании против бурских республик — Южно-Африканской Респ. (Трансвааля) и Оранжевого Свободного гос-ва (Оранжевой Респ.). А.-б. в. была одной из вех, знаменовавших перестроение домонополистич. капитализма в империализм (см. Ленин В. И., Полн. собр. соч., 5 изд., т. 30, с. 164).

Империалистич. круги Великобритании стремились не только овладеть богатейшими сырьевыми ресурсами бурских республик, в первую очередь золотыми и алмазными россыпями, но и установить брит. господство на терр. от Капской колонии на Ю. до средиземномор. побережья Египта на С. Колон. планы Великобритании сталкивались с империалистич. интересами Германии, намеревавшейся присоединить бурские

республики к своим колон. владениям. В свою очередь буры стремились сохранить независимость Оранжевой Респ. и Трансвааля. Одновременно в бурских националистич. правящих кругах усиливалось стремление к колонизации новых афр. терр. и захвату находившихся под брит. господством Капской колонии, Натала, Бечуаналенда, Басутоленда, Свазиленда, Юж. Родезии с целью создания «Великой южно-африканской респ.», основанной на безраздельном экономич. и политич. господстве буров. Поводом к А.-б. в. стал отказ през. Трансвааля П. *Крюгера* выполнить ультимативное требование англ. пр-ва о предоставлении избират. прав англ. колонистам — *уйтлендерам*, переселившимся в бурские республики в 80—90-х гг. 19 в. Это требование сопровождалось отказом англ. пр-ва Р. Солсбери признать суверенитет бурских республик и передать все спорные вопросы англо-бурских отношений на рассмотрение третейского суда.

В обстановке усиленных воен. приготовлений обеих сторон бурские пр-ва начали (11 окт. 1899) воен. действия против Натала. Комплектование бурских войск осуществлялось на основе милиционной системы. Военнообязанными были все мужчины в возрасте от 16 до 60 лет. Они должны были являться на воен. службу со своей винтовкой, запасом патронов и продовольствия. Числ. бурских войск достигала 45—60 тыс. чел. Дс сент. 1900 командный состав (от фельдкорнета, командовавшего группой в 30—100 бойцов, до главнокомандующего — командант-генерала) формировался на выборной основе. Буры имели на вооружении магазинные винтовки новейшего образца, до 80 огнестрельных орудий и 40 пулемётов. Будучи опытными стрелками, они умело использовали хорошо известную им местность, сооружали полевые укрепления, сражались в рассыпном строю.

В нач. период войны буры, опираясь на врем. численное превосходство и более совершенную тактику, нанесли англ. войскам, насчитывавшим ок. 24 тыс. чел., ряд поражений. В окт. 1899 на Натальском фронте буры взяли г. Чарлстаун, Ньюкасл, Гленко. Однако воздержавшись от решит. наступления, они сковали значит. часть своих войск осадой г. Ледисмит, Мафекинг и Кимберли. В нояб.—дек. 1899 прибывшие из Великобритании войска под командованием ген. Р. Х. Буллера тщетно пытались снять осаду с этих городов и перейти в контрастступление. Осада была снята лишь в янв. 1900, когда числ. англ. войск под командованием ген. Ф. Робертса превысила 200 тыс. чел. Англ. войска усилили наступат. действия и заняли в марте 1900 столицу Оранжевой Респ. г. Блумфонтейн, а в июне — столицу Трансвааля г. Претория. Обе бурские республики были объявлены колониями Великобритании. Однако воен. действия продолжались: до 20 тыс. буров под командованием ген. Л. *Боты*, К. *Девета*, Я. Деларейя про-

должали упорную борьбу. Англ. командование прибегло к дальнейшему увеличению числ. англ. войск (до 250 тыс. чел.) и к жестоким методам подавления сопротивления буров. Множество принадлежавших бурам ферм было разграблено и сожжено, семьи борющихся буров сгонялись в спец. лагеря.

Воен. действия тяжело отразились на положении афр. населения бурских республик, обречённого на бедствия и нищету. Враждебное отношение подавляющего большинства африканцев к англ. и бурским колонизаторам и проводившейся ими политике жесточайшей эксплуатации и расовой дискриминации обусловило неучастие афр. населения в войне.

Чтобы обеспечить себе свободу рук и предотвратить вмешательство в А.-б. в. великих держав, Великобритания предприняла ряд дипломатических шагов (см. в ст. *Англо-германские договоры 1893, 1898, Англо-французские соглашения*). В февр. 1900 Германия и Франция отклонили попытку России осуществить совместное вмешательство держав в А.-б. в. в целях её прекращения.

А.-б. в. вызвала широкую волну протестов демократич. кругов во всём мире. Она привела к обострению классовой борьбы в Великобритании. Социал-демократы во главе с Г. Квелчем заклеили А.-б. в. как тягчайшее преступление, совершённое брит. капиталистами и пр-вом Солсбери. Многочисл. антивоен. митинги и демонстрации состоялись в Лондоне, Манчестере, Бирмингеме, Лидсе, Эдинбурге.

А.-б. в. завершилась подписанием 31 мая 1902 в Претории мирного договора, по к-рому буры признали аннексию Южно-Африканской и Оранжевой Республик Великобританией. Захватив бурские республики, брит. колонизаторы, заинтересованные в дешёвой рабочей силе, резко повысили взимающиеся с африканцев налоги, усилили захват принадлежавших африканцам земель. Брит. колонизаторы пошли на сговор с бурами, желая упрочить своё господство в Юж. Африке, усилить разграбление её огромных естеств. богатств, подчинить африканцев жесточайшей капиталистич. эксплуатации и расовой дискриминации. Достижению этих целей содействовало создание в 1910 доминиона Южно-Африканский Союз, в состав которого вошли терр. Капской колонии, Натала и бывших бурских республик.

Лит.: Ленин В. И., Империализм, как высшая стадия капитализма, Полн. собр. соч., 5 изд., т. 27; его же, Империализм и раскол социализма, там же, т. 30; его же, Китайская война, там же, т. 4; Виноградский А. Н., Англо-бурская война в Южной Африке, в. 1—3, СПб., 1901—03; Девет Х., Воспоминания бурского генерала. Борьба буров с Англией, пер. с голл., СПб., 1903; Ерусалимский А. С., Германский империализм: история и современность, М., 1964; Никитина И. А., Империалистическая борьба за «португальские колонии в Южной Африке на рубеже XIX и XX веков», «Новая и новейшая история», 1963, № 3; его же, Захват бурских республик Англией, 1899—1902, М., 1970. И. А. Никитина.

АНГЛО-ГЕРМАНСКИЕ ДОГОВОРЫ 1893, 1898. А.-г. д. 1893, о разграничении брит. и герм. колон. владений в Нигерии и Камеруне. Стороны договори-

лись о продлении границы между Нигерией (брит.) и Камеруном (герм.) от р-на Йолы до оз. Чад. Признав герм. терр. претензии, Великобритания рассчитывала блокировать франц. колон. экспансию в Африке. Однако 15 марта 1894 Германия и Франция заключили договор о вост. границах Камеруна, в соответствии с к-рым Германия уступила б. ч. признанных Великобританией терр. Франции.

А.-г. д. 1898, об Анголе, о разделе португ. колоний. Великобритания согласилась на раздел португ. колоний в обмен на обязательство герм. пр-ва прекратить поддержку бурских республик. Договор состоял из 2 конвенций. 1-я декларировала готовность обеих держав поддерживать «неприкосновенность и независимость» Португалии и предоставить ей заём. Обеспечением займа и процентов по нему должны были служить таможенные сборы в португ. колониях. Исходя из возможного финанс. банкротства Португалии, конвенция предоставляла Германии право сбора таможенных пошлин в юж. и сев. частях Анголы и в части Мозамбика к С. от р. Замбези, а также на о. Тимор, а Великобритании — в центр. части Анголы и на терр. Мозамбика к Ю. от Замбези. 2-я (секретная) конвенция предусматривала условия раздела португ. колоний, «если окажется невозможным сохранить неприкосновенность владений Португалии». Великобритания и Германия предоставляли друг другу свободу действий в указанных областях и обязались не допускать к разделу этих колоний др. державы. Однако 14 окт. 1899 Великобритания заключила с Португалией Виндзорское соглашение, гарантировавшее неприкосновенность англ. колон. владений и означавшее отказ от планов англо-герм. раздела португ. колоний.

Публ.: British and Foreign State Papers, v. 90, L., p. 62. Б. М. Туполев.

АНГЛО-ГЕРМАНСКИЙ ДОГОВОР 1890,

см. *Гельголандский договор 1890.*

АНГЛО-ГЕРМАНСКОЕ СОГЛАШЕНИЕ

1884, о признании герм. протектората над Юго-Зап. Африкой. 24 апр. владения бременского купца А. Людерца на афр. побережье (терр. совр. Намибии) Германия поставила «под имперскую защиту». В переговорах с Великобританией герм. рейхсканцлер О. Бисмарк заявил о притязаниях Германии на всё побережье между рр. Оранжевая и Кунене. 22 сент. брит. поверенный в Берлине Ч. Скотт сообщил о согласии своего пр-ва на установление герм. протектората. 8 окт. мин. иностр. дел Великобритании Дж. Грэнвиллу была направлена из Берлина офиц. нота, заявляющая, что герм. протекторат распространяется «не только на имперских подданных, ... но на область как таковую». Герм. пр-во оставляло за собой право устанавливать точную границу своих владений по мере продвижения колонизации в глубь континента.

Б. М. Туполев.

АНГЛО-ГЕРМАНСКОЕ СОГЛАШЕНИЕ 1886, о колон. разделе Вост. Африки

между Великобританией и Германией. Способствовало реализации решений *Берлинской конференции 1884—1885* и привело к разрешению наиб. острых противоречий между 2 империалистич. державами. Соглашение определило, что о-ва Занзибар и Пемба, а также побережье материка от р. Танга до р. Руума оставались владениями занзибарского султана. Герм. вост.-афр. компания получила право на аренду у султана прибрежной полосы. Было также закреплено притязание компании на терр., расположенную по линии южнее сев. склона г. Килиманджаро и вплоть до вост. берега оз. Виктория. Все земли севернее этой линии признавались сферой влияния *Имперской британской восточноафриканской компании* за исключением султаната Виту (Юж. Кения), к-рый сохранился за Германией. Участвовавшие в соглашении державы признали за Францией право на свободу действия на о. Мадагаскар. Соглашение не установило чётких границ создаваемых колон. владений Великобритании и Германии, к-рые получили окончательное оформление в *Гельголандском договоре 1890.*

В. Я. Кацман.

АНГЛО-ГЕРМАНСКОЕ СОГЛАШЕНИЕ

1913, о разделе португ. колоний. Пара-

фировано в октябре в Лондоне брит. мин. иностр. дел Э. Греем и герм. послом К. Лихновским. Уточняя условия англо-герм. договора 1898 (см. *Англо-германские договоры 1893, 1898*), предусматривало герм. стороне значит. преимуществ. Терр. Луанды была включена в герм. сферу интересов, а брит. владения в Мозамбике увеличивались. В герм. сферу вошёл также полуостров Кабинда между франц. и бельг. Конго. Отказавшись от притязаний на о. Тимор, Германия приобрела «права» на о-ва Сан-Томе и Принсипи в Гвинейском зал. Условием реализации соглашения выдвигалось предоставление Великобританией и Германией займа Португалии под залог таможенных пошлин в португ. колониях. А.-г. с. предусматривало возможность интервенции в случае возникновения угрозы жизни и собственности герм. или брит. подданных в португ. колониях или угрозы жизненным интересам пограничных владений договаривающихся сторон. В связи с началом 1-й мировой войны А.-г. с. не вступило в силу.

Б. М. Туполев.

АНГЛО-ЕГИПЕТСКАЯ ВОЙНА 1882,

захватническая война Великобритании против Египта, развязанная во время *египетского кризиса 1881—1882* с целью установления колон. господства над ним. Началась 11 июля бомбардировкой Александрии англ. эскадрой. 15 июля оставленный войсками *Ораби-лаши* город был занят англ. десантом. Хедив *Тауфик* и большинство министров кабинета Рагеб-паши остались в Александрии; в Каире власть перешла в руки Воен. совета во главе с Ораби-пашой и Нац. меджлиса. Ораби объявил войну Великобритании, ввёл чрезвычайное положение, начал проведение всеобщей мобилизации, реквизиций

транспорта и продовольствия. К Ю.-В. от Александрии, у Кафр-эд-Даувара, была построена линия земляных укреплений. Перешедший на сторону англичан Тауфик издал указ о прекращении воен. действий и отмене мобилизации, а 23 июля объявил Ораби мятежником и назначил новое пр-во во главе с М. Шерифом. Ораби объявил Тауфика изменником (25 июля); его поддержали улемы мусульм. ун-та аль-Азхар и значит. часть Нац. межджлиса. Попытка англ. войск прорвать егип. укрепл. позиции у Кафр-эд-Даувара, преграждавшие доступ с С. в глубь страны, окончились неудачей; 2 авг. брит. войска под командованием ген. Г. Уолсли высадились в Суаце (числ. брит. войска в Египте составляла ок. 35 тыс. чел.). Осн. силы Ораби были сосредоточены на сев. фронте — у Кафр-эд-Даувара, Дамьеты, а также в Каире и Тель-эль-Кебире. Ораби, положившись на обязательство Ф. Лессепса не допустить вторжения англичан в зону Суэцкого канала, не принял мер к его блокаде. 20 авг. брит. войска заняли Исмаилию и Порт-Саид и предприняли наступление на З., заняв 25 авг. Кассасин. Тауфик санкционировал вторжение, объявив корпус Уолсли хедивской армией, призванной восстановить власть законного пр-ва. 13 сент. брит. войска (ок. 6 тыс. чел.), воспользовавшись изменой части бедуинских шейхов и офицеров, предприняли атаку у Тель-эль-Кебира и разбили егип. войска (ок. 15 тыс.). Помещичье-бурж. группировка в Нац. межджлисе объявила о прекращении сопротивления, воспрепятствовав попыткам Ораби и гор. низов Каира организовать оборону города. 14 сент. Каир без боя был занят брит. войсками; вслед за тем сложили оружие егип. войска в др. р-нах страны. Участники нац.-освободит. движения были подвергнуты репрессиям. Оккупированный брит. войсками Египет превращён фактически в колонию Великобритании.

Лит.: Ротштейн Ф. А., Захват и закабаление Египта, 2 изд., М., 1959; Кильбергер Х. И., Восстание Араби-пашы в Египте, М.—Л., 1937; Нерсеов Г. А., Дипломатическая история египетского кризиса 1881—1882 гг., М., 1979; Flint W. S., Secret history of the English occupation of Egypt, L., 1907.

АНГЛО-ЕГИПЕТСКИЕ СОГЛАШЕНИЯ О СУДАНЕ 1899 и 1953. Соглашение 1899, о совм. управлении Суданом (т. н. кондоминиум). Фактически превращало Вост. Судан в брит. колонию: высшая гражд., воен., исполнит. и законодат. власть передавалась ген.-губернатору, назначавшемуся и смещавшемуся хедивом с согласия Великобритании (пост ген.-губернатора занимал англичанин); ни один акт егип. пр-ва не имел силы в Судане без согласия и декрета ген.-губернатора. Без согласия Великобритании иностр. державы не могли назначать в Судан своих консулов. Египет держал в Судане батальон своих войск. А.-е. с. 1899 было фактически отменено Великобританией в 1924, с установлением ею исключит. власти над Суданом, восстановлено по *англо-египетскому договору 1936*, денонсировано егип. парламентом 15

окт. 1951. Соглашение 1953, аннулировало А.-е. с. 1899, предусматривало предоставление Судану самоуправления на «переходный период» (сроком не более 3 лет), а затем независимости, вывод брит. и егип. войск из Судана, осуществление верховной законодат. власти ген.-губернатором, при этом создавалась смешанная междунар. контрольная комиссия. Утратило силу в связи с провозглашением независимости Судана 1 янв. 1956.

Публ.: British and Foreign State Papers, v. 91, 1898—99; Documents on international affairs, 1953, L., 1956.

АНГЛО-ЕГИПЕТСКИЙ ДОГОВОР 1936 о дружбе и союзе. Подписан в обстановке нависшей над Египтом угрозы итало-герм. агрессии. Договор формально констатировал прекращение брит. воен. оккупации Египта. Фактически брит. войска перемещались в зону Суэцкого канала. В мирное время Великобритания получала право держать в зоне Суэцкого канала сухопутные войска числ. 10 тыс. чел. и воздушные силы (400 лётчиков). В случае войны или её угрозы Египет обязывался предоставить в распоряжение Великобритании все свои порты, аэродромы, средства сообщения и связи. Великобритания сохраняла воен.-мор. базу в Александрии. Договор восстанавливал соглашение 1899 о кондоминиуме в Судане, фактически отменённое Великобританией в 1924. А.-е. д. значительно расширил самостоятельность Египта во внутр. и внеш. делах. Великобритания брала на себя обязательства поддержать ходатайство Египта о вступлении в Лигу Наций, содействовать отмене режима капитуляций, упразднить должности верховного комиссара в Египте и советников по финанс. и юридич. вопросам при егип. пр-ве, ликвидировать Европ. бюро департамента госбезопасности (брит. офицеры оставались на командных постах в егип. полиции), отозвать брит. офицеров (включая ген. инспектора) из егип. армии. Договор был заключён сроком на 20 лет, оговаривалось, что его пересмотр возможен лишь при сохранении союзных отношений между сторонами. Переговоры об отмене А.-е. д. велись с 1946. 15 окт. 1951 он был денонсирован егип. парламентом. Великобритания признала его отмену по *англо-египетскому соглашению 1954*.

Публ.: Суэцкий канал. Сб. док-тов, М., 1957 с. 60—73. Т. А. Елистратова.

АНГЛО-ЕГИПЕТСКИЙ СУДАН, быв. название Судана с янв. 1899, когда Вост. Судан был объявлен т. н. кондоминиумом (совместным владением Великобританией и Египта) и фактически превращён в брит. колонию (см. *Англо-египетские соглашения о Судане 1899 и 1953*), до 15 окт. 1951, когда егип. парламент денонсировал англо-егип. соглашение о Судане 1899.

АНГЛО-ЕГИПЕТСКОЕ СОГЛАШЕНИЕ 1954, предусматривало прекращение действия *англо-египетского договора 1936* и полный вывод брит. вооруж. сил с терр. Египта в течение 20 мес. (завер-

шён к июню 1956). Великобритании предоставлялось право в течение 7 лет сохранять за собой Суэцкую базу и ввести её в действие в случае вооруж. нападения иностр. державы на любое из гос-в — членов Лиги араб. гос-в, а также Турцию (не распространялось на конфликты между араб. гос-вами или с Израилем). В мирное время Египет нес ответственность за поддержание базы в рабочем состоянии. Суэцкий канал признавался неотъемлемой частью Египта, обе стороны обязывались придерживаться Константинопольской конвенции 1888 о судоходстве в Суэцком канале. В связи с англо-франко-израильской агрессией 1956 против Египта 1 янв. 1957 А.-е. с. было аннулировано егип. пр-вом.

Публ.: Суэцкий канал. Сб. док-тов, М., 1957, с. 90—113. Т. А. Елистратова.

АНГЛО-ЗУЛУССКАЯ ВОЙНА 1879, захватнич. война Великобритании против народа зулу в Юж. Африке. Захватом последних независимых терр. юж.-африканских банту англ. пр-во намеревалось создать в Юж. Африке сплошной массив брит. колон. владений для продвижения в глубь континента по линии Кейптаун — Каир. В янв. 1879 на терр. зулу вторглись 3 колонны брит. войск. Вооружённые копытами и assegаями (дротиками) воины зулу во главе с *инкоси* (гл. правитель) *Кетчвайо*, к-рый подготовил 25-тыс. хорошо обученное войско, 22 янв. в рукопашном бою при Исандлане уничтожили передовую англ. колонну. В бою при Улунди (4 июля 1879) войско зулу было разгромлено англ. отрядами, а Кетчвайо схвачен и отправлен в Великобританию. «Мирный договор», предусматривавший отчуждение б. ч. земель зулу и введение «налога на хижину и скот», по существу лишал их независимости. К тому же страна была разделена на неск. округов, во главе к-рых колон. власти оккупировали соперничавших друг с другом вождёй. В 1887 англ. пр-во аннексировало Зулуленд и включило его в состав колонии Натал.

С. А. Аблина

АНГЛО-ИТАЛЬЯНСКИЕ СОГЛАШЕНИЯ, о разграничении сфер влияния в Вост. Африке. Италия после создания колонии Эритрея стремилась распространить своё влияние на вост. часть Судана, включая долину Нила. Итал. продвижение на З. встретило противодействие со стороны Великобритании. А.-и. с. 1891 оформлено в виде 2 протоколов от 24 марта и 15 апреля.

На основании 1-го протокола была определена юго-зап. граница итал. сферы влияния (по р. Джубба от её впадения в Индийский ок. до 6° с. ш., затем вдоль этой параллели до пересечения её с 35° в. д., далее по этому меридиану до Голубого Нила). Порт Кисмайо в устье р. Джубба отходил в сферу влияния Великобритании, однако итал. гражданам разрешалось пользоваться портом наравне с англичанами. Сев.-зап. граница итал. сферы влияния была определена протоколом от 15 апр. 1891 (от г. Рас-Касар на Красном м., к В. от г. Кассала до истоков Голубого Нила,

где сливалась с юго-зап. границей). Находящаяся к З. и С.-З. от этих терр. область Белого Нила признавалась сферой англ. влияния. Италия получила согласие Великобритании на врем. оккупацию в период воен. действий г. Кассала и небольшой терр. к З. от него, принадлежащей Египту, с обязательством немедленно освободить их по требованию егип. пр-ва. А.-и. с. 1891 было дополнено договором от 5 мая 1894, к-рый определил границу сфер влияния Великобритании и Италии в Сомали по 8° с. ш. с З. на В. до пересечения с 48° в. д. и вдоль этого меридиана на С. до Аденского зал. В порту Зейла (совр. Сайла), отходившем к Великобритании, итал. гражданам разрешалось пользоваться теми же правами в отношении торговли и пром-сти, что и англичанам.

В. С. Кудрявцев.

АНГЛО-МАРОККАНСКИЙ ДОГОВОР 1856, определял порядок назначения англ. консулов в Марокко, фиксировал права и привилегии политич. и консульских агентов Великобритании и граждан обеих стран, права гражд. и уголовной юрисдикции по отношению к англ. подданным и закреплял право консулов решать тяжбы между подданными марокканского султана и англ. короля. Запрещалось пиратство. По Соглашению о торговле и судоходстве, дополнявшему А.-м. д., марокканское пр-во признавало принцип свободы торговли, уничтожало все монополии и исключит. привилегии на закупку и продажу товаров, за исключением боеприпасов, оружия, пробковой коры, табака и нек-рых др. За султаном сохранялось право запрещения вывоза, но лишь при условии предуведомления за 6 мес. Англичане освобождались от всех налогов и сборов, кроме таможенных, к-рые устанавливались в размере не св. 10% от стоимости ввозимых товаров, получали право приобретения собственности в Марокко. Англ. подданным предоставлялись права экстерриториальности. А.-м. д. фактически лишил султана возможности осуществлять контроль за проникновением европ. держав в экономич. и политич. жизнь страны; аналогичные договоры были навязаны Марокко Испанией, Бельгией, Нидерландами, Португалией, Францией и др. европ. гос-вами.

В. Г. Расницын.

АНГЛО-ФРАНКО-ИТАЛЬЯНСКОЕ СОГЛАШЕНИЕ 1906, о разделе Эфиопии на сферы влияния 3 европ. держав, заключившие в Лондоне это соглашение, не пригласили для его обсуждения представителей эфиоп. пр-ва. Стороны договорились соблюдать политич. и терр. статус-кво в Эфиопии, включая ранее заключенные между ними соглашения о разграничении терр. владений, прилегающих к Эфиопии. Каждая из сторон обязалась не вмешиваться во внутр. дела Эфиопии и не получать к.-л. концессий, торг. или пром. привилегий без согласования с двумя другими договаривающимися сторонами. Области, граничащие с Итал. Сомали и Эритреей (С. и Ю. Эфиопии), были признаны сферой итал. влияния. Вост. и Центр.

Эфиопия, т. е. зона, необходимая для сооружения ж. д. Джибути — Аддис-Абеба, а также р-н, прилегающий к Франц. Сомали, объявлялись сферой франц. интересов. Сфера англ. интересов охватывала сев.-зап. и зап. части Эфиопии (р-ны оз. Тана и р. Баро). Б. ч. статей соглашения касалась вопросов стро-ва ж. д. 3 гос-вами в соответствии с зонами их влияния в Эфиопии, а также режима их эксплуатации. Для обеспечения своего господства в Эфиопии 3 империалистич. державы договорились также о запрещении ввоза оружия в эту страну. Эфиоп. пр-во не признало соглашение 1906.

Соглашение подвело итог целому периоду борьбы колон. держав за Эфиопию. Вопреки усилиям этих империалистич. гос-в, им не удалось превратить Эфиопию в колонию; гл. препятствием явилась мужеств. борьба эфиоп. народа за независимость. Подписание соглашения содействовало, однако, получению Великобританией, Францией и Италией важных позиций в Эфиопии. Соглашение наметало план дальнейшего грабежа этой страны. Кроме того, соглашение было направлено и против проникновения в Эфиопию Германии, США и др. империалистических госу-дарств.

Лит.: H e r t s l e i E., The map of Africa by treaty, 3 ed., v. 2, L., 1909, p. 436—440.

В. С. Кудрявцев.

АНГЛО-ФРАНЦУЗСКИЕ СОГЛАШЕНИЯ 1890, 1898, 1899, 1904. Соглаш е н и е 1 8 9 0 (в форме двух деклараций), разграничило сферы влияния Великобритании и Франции в Зап. Африке и басс. Индийского ок., в р-нах, являвшихся объектом колониальных устремлений и соперничества обеих держав. Граница в Зап. Судане прошла по линии Сай — Баруа, приблизительно соответствующей совр. границе между Нигером и Нигерией. Великобритания получила осн. часть погранич. хаусанских эмиратов, Франция — лишь их сев. окраины. Одновременно Великобритания признала франц. протекторат над Мадагаскаром, а Франция — английский над о-вами Занзибар и Пемба. Соглашение 1890 было компромиссом, не устранившим англо-франц. колон. соперничества.

Конвенция 1898, уточнила границу в Зап. Судане, установленную в 1890, а также определила границы *Золотого Берега*, БСК и Франц. Судана. За Великобританией осталось ниж. течение р. Нигер, тогда как Франция получила ряд р-нов к С. от Золотого Берега. Между р. Нигер и оз. Чад в осн. сохранялась граница по линии Сай — Баруа, но со значит. отклонением в пользу Франции к Ю.-В. от Сая. В БСК, Золотом Береге и Невольничем Береге устанавливался общий таможенный режим. Англичане и французы получали здесь одинаковые права на 30 лет в области таможенных пошлин, торговли и реч. судоходства. Урегулировав в определенной мере англо-франц. споры в Зап. Африке, соглашение 1898 не охватило зоны англо-франц. борьбы в Вост. Африке.

Декларация 1899, дополнявшая конвенцию 1898, установила сферы влияния в Центр. Африке и Вост. Сахаре. Заключенная после *Фашодского кризиса* 1898, декларация положила конец притязаниям Франции на выход в басс. Нила, закрепляла позиции Великобритании в Сев.-Вост. Африке вообще. Линия разграничения сфер влияния прошла от стыка с границей бельг. владений в Конго по водоразделу рр. Конго и Нил до Дарфура и Вадаи. Здесь сферы влияния точно не устанавливались, но указывалось, что Вадаи будет под контролем Франции, а Дарфур — Великобританией. Далее линия разграничения шла в осн. на С.-З. до Триполитании. Декларация фактически позволила завершить раздел Центр. и Сев.-Вост. Африки, вызывавший острые споры между Великобританией и Францией. Тем самым декларация расчищала путь к сближению этих стран для борьбы против Германии.

С о г л а ш е н и е 1 9 0 4 («Entente Cordiale» — «Сердечное согласие») от 8 апреля. Разграничило сферы колон. действий обеих держав, положило начало англо-франц. союзу. Состояло из конвенции о Ньюфаундленде и Зап. Африке и двух деклараций — о Сиаме (Таиланд) и о Египте и Марокко. В части, касающейся Зап. Африки, А.-ф. с. предусматривало получение Францией свободы плавания по р. Гамбия на важнейшем для нее участке и приобретение о-вов Лос, исправление границы в Вост. Нигерии, что открыло франц. колонизаторам удобную дорогу между р. Нигер и оз. Чад. Гл. по своему значению являлась декларация о Египте и Марокко, состоявшая из 2 частей: опубликованной и секретной. Опубли. часть декларации заявляла, что обе стороны, не имея намерения менять существовавший политич. статут Египта и Марокко, взаимно признавали преимуществ. права Великобритании в Египте и Франции в Марокко. В секретной части взаимно признавалась возможность изменения положения в Египте и Марокко и предусматривались меры, обеспечивавшие интересы Великобритании и Франции; т. о., англ. и франц. пр-ва предоставляли друг другу евентуальное право установления протектората соответственно над Египтом и Марокко и даже полной их аннексии. Франция согласилась уступить Испании нек-рую часть терр. Марокко, прилегающую к исп. владениям на марокканском побережье, в качестве сферы влияния Испании. Устранение на основе компромисса споров по колон. вопросам расчищало почву для объединения Великобритании и Франции против Германии.

Оценивая значение А.-ф. с., В. И. Ленин писал: «...делая Африку (готовятся к войне с Германией)» (см. Л е н и н В. И., Полн. собр. соч., 5 изд., т. 28, с. 669).

А.-ф. с. и последовавшее за ним англо-рус. соглашение 1907 привели к формированию союза держав (Антанта), противостоявших Германии и возглавленному ею Тройственному союзу (Германия, Австро-Венгрия, Италия). Со

времени подписания А.-ф. с. 1904 стала обозначаться расстановка противоборствовавших империалистич. сил перед надвигавшейся 1-й мировой войной.

Лит.: Ключников Ю. В. и Сабанин А. В. Международная политика новейшего времени в договорах, нотах и декларациях, ч. 1, М., 1925; Hertslert E. The map of Africa by treaty, v. 2, L., 1909, p. 738—39, 785—93, 796—97; British and foreign state papers, v. 82, L., p. 89—91; v. 91, L., p. 38—57; v. 97, L., p. 31—56.

АНГЛО-ЭФИОПСКАЯ ВОЙНА 1867—1868, принятое в сов. историографии название вторжения в Эфиопию англ. карательного корпуса с целью продемонстрировать мощь Великобритании в стратегически важном для её империалистич. планов регионе Африки. Поводом для вторжения послужил арест императором Теодросом II неск. подданных англ. короны и др. европейцев, находившихся в Эфиопии. Посланный из Бомбея корпус ген. Р. Нейпира вместе с вспомогат. персоналом насчитывал более 30 тыс., а с подкреплением — более 40 тыс. чел. В окт. 1867 первые англ. части высадились в порту Зула. К этому времени в результате усиления в стране феод. оппозиции под контролем имп. Теодроса II находилась лишь незначит. часть Эфиопии, а императорская армия насчитывала всего ок. 15 тыс. чел. Стремясь успокоить обществ. мнение Эфиопии и усилить антиправительств. настроения, Нейпир обратился к населению с воззванием, в к-ром заявил, что целью англ. экспедиции является освобождение арестованных европейцев, а не оккупация Эфиопии. Англичанам удалось заручиться поддержкой большей части эфиоп. феодалов — противников Теодроса II. В обмен на оружие правители областей обязались снабжать англ. экспедицию продовольствием и обеспечивать безопасность её коммуникаций. Конечным пунктом продвижения англичан была крепость Мэкдэла, где находились арестованные европейцы. Туда же из Дэбрэ-Табора направился со своей армией Теодрос II, к-рому по ходу продвижения приходилось отражать атаки отрядов мятежных феодалов. Единств. кр. сражение между воинами императора и англичанами по пути к Мэкдэле произошло на равнине Ароге 10 апр. 1868. Хотя эфиопы численно превосходили англичан (приблизительно 5 тыс. против 2 тыс. чел.), решающую роль сыграло превосходство англичан в воинской дисциплине и воен. технике. Попытка Теодроса II заключить мир путём освобождения арестованных и присылки в подарок скота закончилась безрезультатно. 13 апр. англичане начали штурм Мэкдэлы. Не желая сдаваться в плен, Теодрос II покончил с собой. Уничтожив всю эфиоп. артиллерию и взорвав Мэкдэлу, англичане направились к побережью и в июне покинули терр. Эфиопии. В качестве трофеев были вывезены императорская корона и собрание старинных рукописей. Стремясь сохранить за собой преобладающее влияние в Эфиопии, англичане оставили часть своего воен. снаряжения (12 пушек, 725 мушкетов и 130 винтовок) правителю обл. Тигре —

Касе (см. Йоханнис IV), оказавшему им наиб. помощь в войне. В результате А.-э. в 1867—68 был замедлен процесс политич. централизации Эфиопии.

Лит.: Цыпкин Г. В., Эфиопия: от раздробленности к политической централизации, М., 1980; Барницкий А., Мантель-Нечко И., История Эфиопии, пер. с польск., М., 1976; Райт М. В., Теодрос II и англо-эфиопская война, в сб.: Эфиопские исследования. История. Культура, М., 1981; Holland T. J., Hozier H., Record of the expedition to Abyssinia, v. 1—2, L., 1870; Bates D., The Abyssinian difficulty: the emperor Theodoros and the Magdala campaign 1867—1868, Oxf. — N. Y., 1979. Г. В. Цыпкин.

АНГОЛА, ср.-век. гос-во на терр. совр. Анголы, см. в ст. *Ндонго*.

АНГОЛА (Angola), Народная Республика Ангола (República Popular de Angola).

Общие сведения

А. — гос-во в юго-зап. части Африки. Граничит на С. и С.-В. с Заиром, на Ю.-В. с Замбией и на Ю. с Намибией. На З. омывается Атлантич. ок. Между терр. Заира и Конго расположен принадлежащий А. полуанклав Кабинда. Пл. 1246,7 тыс. км². Нас. 8,3 млн. чел. (1983, оценка). Столица — г. Луанда. В адм. отношении терр. А. разделена на 18 провинций (см. табл. 1).

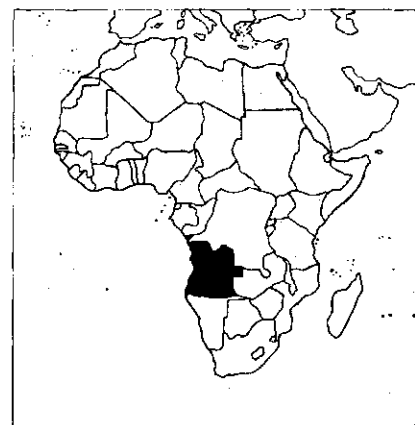
Государственный строй

Конституц. закон 1975 (с поправками 1978 и 1980) гарантирует нар. массам широкое и эффективное участие в политич. жизни страны, закрепляет ведущую роль в экономике гос. и кооперативной собственности; демократич. права и свободы граждан: право на труд, мед. помощь, образование, избирать и быть избранным в органы гос. власти, свободу собраний, объединений, совести, неприкосновенность личности, жилища и др.

Осн. принципами организации гос. власти, согласно конституц. закону,

Табл. 1. — Административное деление

Адм. единицы	Площадь Тыс. км ²	Население, Тыс. чел. (1981, оценка)	Адм. центр	
Бенгела (Benguela)	31,8	600,0	Бенгела (Benguela)	
Бенго (Bengo)	33,8	1200,0	Кашито (Caxito)	
Луанда (Luanda)		Луанда (Luanda)		
Бие (Bie)		70,3	190,5	Квито (Cuito)
Заири (Zaire)		40,1	39,4	Мбанза-Конго (Mbanza Congo)
Кабинда (Cabinda)	7,3	104,0	Кабинда (Cabinda)	
Квандо-Кубанго (Cuan-do-Cu-bango)	199,0	132,0	Менонге (Menongue)	
Сев. Кванза (Cuanza Norte)	24,1	358,0	Ндалатандо (N'dalatando)	
Юж. Кванза (Cuanza Sul)	55,7	508,0	Сумбе (Sumbe)	
Кунене (Cunene)	89,3	170,0	Нживе (N'jive)	
Сев. Луанда (Lunda Norte)	148,4	406,0	Лукапа (Lucapa)	
Юж. Луанда (Lunda Sul)			Сауримо (Sauroimo)	
Маланже (Malanje)	97,6	700,0	Маланже (Malanje)	
Мошико (Moçico)	223,0	250,0	Луэна (Luena)	
Намбе (Namibe)	58,1	68,0	Намбе (Namibe)	
Уамбо (Huambo)	34,2	1400,0	Уамбо (Huambo)	
Уиже (Uige)	58,6	440,0	Уиже (Uige)	
Уила (Huila)	75,0	670,0	Лубанго (Lubango)	



являются: руководящая роль МПЛА — Партии труда, широкое участие трудящихся в управлении делами общества и гос-ва, демократич. централизм, революц.-демократич. законность.

Вышш. орган гос. власти — Нар. собрание, избираемое многостепенными выборами на 3 года. Активное и пассивное избират. право предоставлено всем гражданам, достигшим 18 лет (за исключением тех, кто был активным участником португ. фашистских колон. орг-ций, участвовал в актах экономич. саботажа, в спекуляции и т. п.). Законодат. инициатива принадлежит депутатам, пр-ву, ЦК МПЛА — Партии труда, Центру совету Нац. союза трудящихся Анголы. Нар. собрание принимает законы, нац. план и гос. бюджет, осуществляет контроль за законностью актов пр-ва и местных органов власти, ратифицирует и денонсирует междунар. договоры и др. В период между сессиями полномочия Нар. собрания (за исключением принятия законов об изменении конституц. закона) осуществляют Постоянная комиссия Народного собрания, возглавляемая президентом.

Президент — председатель МПЛА — Партии труда. Он является главой гос-

ганцевых и полиметаллич. руд. В центр. и вост. части А. развит маломощный чехол, сложенный континент. отложениями каменноугольного, пермского и мезокайнозойского возрастов, к к-рым приурочены алмазные конгломераты и россыпи; в пределах прибрежно-морской впадины — осадочные отложения мезокайнозойского возраста с м-ниями нефти и газа, кам. соли и др.

Среди полезных ископаемых А. наиб. значение имеют нефть, жел. руда, алмазы и кристаллич. кварц. Пром. запасы нефти (1981) 167 млн. т (м-ния в прибрежной зоне в пров. Кабинда и др., преим. на шельфе). Общие запасы жел. руд св. 2 млрд. т (осн. м-ния на Ю. страны в р-не Касинга, менее значительные — Касала-Китунгу, Кви́ма, Байлунду — в центр. р-нах), марганцевых руд 5 млн. т, медных руд 400 тыс. т (в пересчёте на металл). Пром. запасы алмазов — 20 млн. карат (1981) связаны с кимберлитовыми трубками — Катока, Камафука, Камазамбо и др. (всего ок. 700) и россыпями — Кванго, Андрада, Лукапа и др., находящимися на С.-В. страны.

Е. Н. Кондрашов.

Климат. На примор. низменности климат тропич. пассатный, засушливый. Холодное Бенгельское течение, проходящее вдоль побережья А., значительно понижает темп-ру воздуха в этих р-нах, и осадков почти не выпадает. Ср. темп-ра самого холодного месяца (июля) 16—20°C, самого тёплого (марта) 24—26°C. Осадки выпадают преим. летом (март—апрель), их кол-во уменьшается с С. на Ю. от 500—250 мм до 100—50 мм в год. В зимние месяцы (май—июль) характерны туманы касимбо. Климат внутр. А. экваториально-муссонный, смягчённый большой высотой местности. Ср. темп-ра самого тёплого месяца (сентябрь или октябрь) от 21—22°C в верх. части склонов до 24—29°C в ниж. части, а самого холодного месяца (июль или август) соответственно от 15 до 22°C. Осадки выпадают гл. обр. летом; их ср.-год. сумма уменьшается по мере отдаления от экватора и составляет 1000—1500 мм на С. и 600—800 мм на крайнем Ю.

Внутренние воды. Реч. сеть сев.-вост. части А. принадлежит к басс. р. Конго; наиб. кр. реки — Касаи и её левый приток Кванго. На З. непосредственно в Атлантич. ок. впадают рр. Кванза и Кунене. На В. и Ю.-В. страны протекают рр. Замбези (верх. течение) с притоком Квандо и Окаванго (Кубанго). В сухое время года реки сильно мелеют или пересыхают. Почти все реки порожисты, обладают большими запасами гидроэнергии и непригодны для судоходства, кроме р. Кванза (250 км от устья).

Почвы и растительность. Растительность внутр. плоскогорья — гл. обр. тропич. сухие листопадные редколесья или саванновые (сухие) леса на ферраллитных почвах (коричнево-красных и др.), преим. песчаных, очень бедных питат. веществами. Более плодородны гумусно-ферраллитные почвы, разви-


тые на выс. более 1500 м. Вдоль рек системы Конго и на зап. склонах внутр. плоскогорья (в междуречье Конго и Кванзы) распространены влажные тропич. леса с ценными породами деревьев (тола, лимбо и др.). На С. и в центр. части примор. низменности — травянистые и кустарниковые саванны с баобабом на красно-бурых ожелезненных и чёрных тропич. почвах; в юж. части — опустыненные саванны и полупустыни на красновато-бурых, преим. щепнистых почвах, на крайнем Ю. — пустыня Намиб с своеобразным растением из голосеменных — *вельвичией*.

Животный мир. Для редколесий и саванн характерны кр. млекопитающие; встречаются слон, бородавочник, буйвол, зебра, разл. антилопы, панголины, трубкозуб, леопард, гепард, шакал. Из приматов обитают гл. обр. разл. виды мартышек, а также галаго. Много пресмыкающихся и насекомых (на С. — муха цеце). Для охраны фауны млекопитающих, сильно пострадавшей от хищнич. истребления, созданы нац. парки и заповедники: Кисама, Лвандо, Камеря, Намибе и др.

Население

Св. 98% нас. (здесь и ниже оценка на 1983) составляют народы, говорящие на банту языках. Крупнейшие из них (млн. чел.): овимбунду — 3,1 (в центр. р-нах А.), амбунду — 1,8 (в басс. р. Кванза, включая г. Луанда) и конго — 1,1 (на С. страны, по границе с Заиром). В вост. р-нах живут лучази, чокве и лунда, на Ю. и Ю.-З. — нянека, хумбе, гереро и амбо, на С.-В. — небольшие группы пигмеев тва. По границе с Намибией кочуют группы бушменов. Европ. нас. (в осн. португ. происхождения) сосредоточено в городах, гл. обр. в Луанде. В стране имеется также св. 40 тыс. мулатов, в этнич. отношении обособившихся от др. групп населения. Офиц. яз. — португальский. Из местных языков наиб. распространены: умбунду, кимбунду и киконго. Местных традиц. верований придерживается ок. 50% нас., остальные — христиане, гл. обр. католики; имеются последователи христ.-афр. церквей и сект.

За период с 1950 по 1978 нас. А. увеличилось на 70%, при ср.-год. приросте



1. Побережье Атлантического океана в районе Кабинды. 2. Водяной в р. Кванза. 3. Наряд невесты. Овимбунду. Провинция Уамбо. 4. Сиденье с карнизами. Музей человека. Париж. 5. «Девичья маска», символизирующая первопретка женщины.

нас. 1,9%. Ср.-год. естеств. прирост нас. за период 1970—80 — 2,27%. Экономически активное нас. (1975, оценка) — 1,7 млн. чел., в т. ч. в с. х-ве 64%, в пром-сти и стр-ве 11%. Ср. плотность нас. 6,6 чел. на 1 км² (1983), $\frac{3}{4}$ нас. сосредоточено на $\frac{1}{4}$ терр. страны. Наиб. густо заселена центр. и зап. часть А. — пров. (не полностью) Уамбо, Бие, Юж. Кванза, Уила, а также р-ны побережья у гг. Луанда, Лобиту, Бенгела и Кабинда (св. 15 чел. на 1 км²), в пров. Сев. Кванза, Уиже, Маланже (св. 10 чел. на 1 км²). Юж. побережье Атлантич. ок. и вост. р-ны страны заселены редко — 1 чел. на 1 км² и менее. Доля гор. нас. 18% (1975). Наиб. значит. города (кроме столицы): Уамбо, Лобиту, Бенгела, Лубанго, Маланже, Кабинда, Квито, Сауримо, Намибе.

Исторический очерк

А. с древнейших времён до кон. 15 в. Первые дошедшие до нас сведения о племенах, населявших терр. А., относятся к эпохе неолита. Они жили охотой, рыбной ловлей и собирательством, умели добывать огонь, изготавливать кам. орудия (такие орудия были найдены на терр. совр. провинции Сев. и Юж. Лунда, Зайре, Сев. Кванза, в пустыне Намиб и др.). В пров. Сев. Кванза были обнаружены останки человека («гомо абилис»), в пустыне Намиб — наскальные рисунки, приписываемые предкам совр. бушменов — боскопойдам (см. в ст. *Боскопский человек*), обитавшим на Ю. страны. В 5—6 вв. н. э. в А. из Центр. Африки мигрировали племена негроидной расы, они умели выплавлять металлы. Одно из этих племён осело на правом берегу р. Конго, а впоследствии заняло обширную терр. на обоих берегах реки. Наиб. высокого уровня социально-экономич. развития достигли народы прибрежных р-нов Атлантич. побережья. К нач. 13 в. у них к Ю. от ниж. течения Конго сложилось гос-во Конго. Во главе гос-ва стоял *маниконго* (правитель), обладавший функциями верховного зем. собственника, главнокомандующего и судьи. Его резиденция находилась в *Мбанза-Конго*. В 16 в. на север А. вторглись воинств. племена яга (жага). Они разграбили столицу Конго, но вскоре были изгнаны оттуда. Часть яга обосновалась в гос-ве Касанже. В 15 в. на Атлантич. побережье в басс. р. Кванза амбунду создали гос-во *Ндонго* (его правители имели наследств. титул «нгола», отсюда назв. страны — Ангола) со столицей в Мбанза-Кабаса. Амбунду знали гончарное ремесло, ткачество, плавку и обработку металлов. В басс. Касаи существовало гос-во *Лунда*, этнич. основу к-рого составляли лунда. В 16 в. на плато Уила расселились нянека, между пустыней Намиб и горами Серрада-Шела — гереро, на терр. от верховьев р. Кубанго до устья р. Кунене — амбо.

А. в колониальный период. В 80-х гг. 15 в. в басс. р. Конго появились португ. экспедиции. Д. Кан от имени короля Португалии заключил «союз» с мани-

конго *Нзинга-а-Нкуву*, обещав ему оказать поддержку в борьбе с соседними племенами. Нзинга-а-Нкуву принял христианство и стал именоваться королём Жуаном I. В 1491 в Конго прибыла большая группа католич. священников и монахов; они развернули активную миссионерскую деятельность, насильственно обращали в христианство местных жителей. К нач. 16 в. португальцы установили контроль почти над всем гос-вом Конго. В 70-х гг. 16 в. в Конго вспыхнуло кр. нар. восстание, вызванное вступлением на престол нового правителя — Алвару I, признавшего себя вассалом португ. короля. Восстание было подавлено с помощью португ. войск. В 1574 португ. конкистадор Диаш Дел Новаш предпринял вторжение в басс. р. Кванзы. Он сжёг сотни поселений африканцев. В 1575 недалеко от устья Кванзы он заложил форт *Сан-Мигел* (со временем вокруг него вырос г. Сан-Паулу-ди-Луанда, позже *Луанда*), ставший адм. центром колонии. Завоеванная терр. была превращена в источник рабочей силы, вывозившейся на плантации сах. тростника в Бразилии (по нек-рым источникам, в 16 — 1-й пол. 19 вв. из А. были вывезены миллионы рабов), это привело к почти полному обезлюдению мн. р-нов страны. В нач. 17 в. португальцы построили ряд крепостей на Атлантич. побережье. Антикол. борьба, развернувшаяся в 20-х гг. 17 в. на терр. Ндонго под руководством *Нзинга Мбанди Нголы*, надолго задержала дальнейшую колонизацию и захват португ. колонизаторами внутр. р-нов А. В гос-ве *Матамбы* сопротивление захватчикам возглавила сестра Нзинги — Камбо, а после её гибели (1673) — её сын Нгола Канини (христ. имя — Франшику Гутершиш). В битве при Католе (1681) Нгола Канини разбил войско колонизаторов из 600 европ. солдат и 40 тыс. афр. лучников. Только в кон. 17 в. сопротивление Матамбы и соседних племён было сломлено и колонизаторы возобновили проникновение в глубь А. Продвижение португальцев было приостановлено племенами р-на Кисамы. Эти племена, создавшие объединения Мушима, Китангомбе, Кизуа, Кафуше и др., постоянно оказывали сопротивление португальцам, а также Конго и Ндонго, претендовавшим на их терр., богатую м-ниями кам. соли (соль служила эквивалентом денег в торг. операциях). Племена р-на Кисамы часто нападали на португ. крепости на правом берегу р. Кванза. Португальцы, стремившиеся установить контроль над соляными шахтами, не смогли добиться своей цели вплоть до нач. 20 в. Неудач. попытки канчивались и многочисл. попытки португальцев подчинить дембо, обитавших в междуречье Бенго и Луже и неоднократно восстававших против колонизаторов. В 1680 колонизаторы построили крепость Каконда (юго-восточнее Бенгелы). В 1698 овимбунду под руководством военачальника Хамбо пытались овладеть Какондой, но посланное из Бенгелы подкрепление, а также предательство нек-рых вождей

овимбунду слали португ. гарнизон. В 1716 овимбунду вновь осадили Каконду, но после прибытия в 1718 кр. контингентов португ. войск сняли осаду. Вскоре вспыхнуло антикол. восстание на юге А. В 1722 повстанцы потерпели тяжёлое поражение, что позволило колонизаторам начать продвижение вдоль Атлантич. побережья к Ю. от Бенгелы. В 1774—76 португальцам удалось захватить в плен вождей овимбунду и вынудить их признать себя вассалами короля Португалии. В 1839 португальцы построили форт Мосамедиш (совр. Намибе); в 1845 — неск. фортов на плато Уила. В 1852—54 центр. А. исследовал А. Ф. да Силва Порту. В 1877—79 А. А. Серпа Пинту пересек Африку от Атлантического ок. до Индийского ок. Сев.-вост. часть А. (р-н Луанды) в 90-х гг. 19 в. исследовали нем. путешественники А. Э. Люкс, П. Порре, О. Шютт. Чтобы лишить возможности народы А. объединиться в общей борьбе против европейцев, колонизаторы сеяли распри и разжигали вооруж. конфликты между разл. афр. гос-вами и народами. В 1885 одно из племён амбо — куаньяма, подняло восстание против своего правителя. Восстание было подавлено с помощью португальцев. Выступление амбо открыло период их тридцатилетней борьбы против иноземных завоевателей. В 1889 португальцам удалось подавить восстание (на Ю. страны) местных племён, создавших 4-тыс. армию. В 1898 вспыхнуло восстание племени гамбос, в 1904 — куамато. Объединение воен. усилий, консолидация этнич. групп юж. А., а также использование ими огнестрельного оружия в борьбе с завоевателями не давали возможности последним вплоть до 1906 пересечь р. Кунене для дальнейшего продвижения в глубь страны.

На терр. А. притязали также Франция, Бельгия, Германия и Великобритания. Стремясь воспрепятствовать усилению влияния Франции и Бельгии в Центр. Африке, Великобритания в 1884 подписала с Португалией договор, по к-рому признавала её «права» на устье р. Конго. Но вследствие противодействия Франции, Германии и Бельгии вопрос о португальских притязаниях пришлось рассматривать совместно с другими державами, в частности в ходе переговоров, происходивших параллельно с *Берлинской конференцией 1884—1885*. На этой конференции был установлен единый таможенный режим в бассейне Конго. В 80—90-х гг. 19 в. в результате договоров Португалии с Бельгией (1885), Францией (1886), Германией (1886) и Великобританией (1891) были признаны права Португалии на огромную терр. в Центр. Африке, прилегающую с В. к ранее захваченному португальцами побережью. Соглашение 1899 между Португалией и Великобританией подтвердило границы португ. колоний. В кон. 19 — нач. 20 вв. кр. империалистич. державы вновь предприняли попытку добиться раздела португ. владений, о чём свидетельствует, в частности, англо-герм. соглашение 1898 (см.



также *Англо-германские договоры 1893, 1898 и Англо-германское соглашение 1913*. К 1921 Португалия установила воен.-политич. контроль над всей терр. А.

До сер. 19 в. метрополия использовала А. в осн. как источник рабочей силы для сах. плантаций Бразилии (в нач. 19 в. вывоз рабов составлял $\frac{1}{5}$ всех доходов колон. администрации).

Несмотря на королев. декрет 1836 о прекращении работорговли, вывоз рабов продолжался, т. к. колон. чиновники активно противодействовали проведению декрета в жизнь. Только в сер. 19 в., в связи с обострением противоречий между Португалией и Великобританией и мор. блокадой браз. портов последней, Португалия прекратила вывоз рабов и начала экспортировать слоновую кость и каучук (к 1877 каучук стал ведущей статьёй экспорта). Кроме того, на смену работорговле пришло замаскированное рабство в виде т. н. контрактации рабочей силы (см. *Контрактадуш*). Ежегодно из А. на о. Сан-Томе для работы на плантациях какао отправлялись тысячи контрактатуш. Принудит. труд широко применялся и в самой А. на плантациях каучуконосов, кофе, в соляных шахтах. Непосильный гнёт вызвал в 1902 кр. восстание лунда. Восстание, начавшееся на севере страны, вскоре охватило центр. р-ны и продолжалось св. 4 месяцев. Для подавления восстания португальцы использовали войска и артиллерию. В 1890-х гг. Португалия предоставила концессию шотландцу Р. Уильямсу на стр-во ж. д. Мосамедиш — Са-да-Бандейра (совр. Лубанго), затем англ. компании — на стр-во и эксплуатацию Бенгельской ж. д. (стр-во завершилось в 1928). В 1917 была осн. компания «Диаманг» (с участием амер., англ. и бельг. капитала), к-рая получила исключит. право на разработку всех открытых юг алмазных м-ний на 85% терр. А. В годы 1-й мировой войны Португалия пыталась укрепить свои позиции в колониях. Резко усилилась эксплуатация народа А., что вызвало рост освободит. борьбы. В 1914—15 имели место вооруж. выступления куаньяма на юге А. В 1917 вспыхнуло кр. восстание в р-не Бенгелы. Вооруж. выступления ангольцев против португ. колонизаторов продол-

жались до нач. 20-х гг., когда в А. была введена адм. система. Португ. ген.-губернатор А. назначал правительств. совет и губернаторов 11 дистриктов. Низшие должности адм. иерархии предназначались афр. вождям и старейшинам (см. *Соба*), включавшимся в аппарат колон. администрации. Насаждавшаяся колонизаторами система политич. контроля оказывала губительное воздействие на все стороны политич., экономич. и культурной жизни колонии. Сельское население сгонялось с лучших земель. Все расходы на содержание колон. администрации и войск оплачивались коренным населением. С учреждением адм. системы т. н. туземный налог (введён в 1908), ранее собиравшийся нерегулярно и часто выплачивавшийся натурой, взимался только в денежной форме. Десятки тысяч контрактатуш рекрутировались на стр-во дорог, расчистку саванны и др. Чтобы избежать принудит. труда или уплаты непосильных налогов, тысячи африканцев (б. ч. чокве) в 30—40-х гг. бежали в соседние страны (Бельг. Конго и Сев. Родезию). Для укрепления политич. и экономич. господства метрополии в А. в 1929 был издан «Политич., гражд. и уголовный статут туземцев», с помощью к-рого власти пытались насильственно ассимилировать африканцев (см. ст. *Ассимиладуш*).

В кон. 20—30-х гг. в А. развернулась антиколон. борьба. Представители передовой интеллигенции — журналисты и писатели — в журн. «Анголенси» («O Angolense») и «Фарол ду пову» («O Farol do Povo») обличали расовую дискриминацию и жестокость португ. колонизаторов. Первая афр. политич. орг-ция — *Ангольская лига* выступила за улучшение условий жизни африканцев. В 1922 её деятельность была запрещена. С установлением в Португалии воен. диктатуры (1926) ухудшилось положение трудящихся в А., беспощадно подавлялись всякие попытки их сопротивления. В 1928 в стране произошло кр. восстание афр.

1. Последствия обстрела района Лубанго южноафриканскими агрессорами. 2. Ангольские беженцы, покинувшие р-н Юж. Кванзы после вторжения войск ЮАР. 3. Солдат ФАПЛА. 4. Народ помогает освободителям Анголы. Политический плакат. 5. Митинг рабочих в поддержку МПЛА. Бенгела. Ноябрь 1978.



1. Последствия обстрела района Лубанго южноафриканскими агрессорами. 2. Ангольские беженцы, покинувшие р-н Юж. Кванзы после вторжения войск ЮАР. 3. Солдат ФАПЛА. 4. Народ помогает освободителям Анголы. Политический плакат. 5. Митинг рабочих в поддержку МПЛА. Бенгела. Ноябрь 1978.

населения, к-рое было подавлено только с помощью войск, присланных из метрополии. Восстание 1930 охватило как гор., так и сел. слои населения. В Луанде имели место вооруж. столкновения с правительств. войсками, прибывшими из Португалии. В 1933 был раскрыт антиколон. заговор, во главе к-рого стоял офицер-африканец. В том же году в забастовке на Бенгельской ж. д. наряду с афр. рабочими участвовали и европейские. Несмотря на репрессии пр-ва, действовали *Африканская национальная лига* и др. орг-ции.

Новый этап освободит. движения в А. начался в кон. 40-х гг., к этому времени в стране произошли значит. экономич. и социальные сдвиги, связанные с ускоренным развитием отд. отраслей экономики, ростом рабочего класса, усилением колон. эксплуатации и введением колон. властями реформ с целью укрепления социальной опоры среди населения. Иностр. компании «Диаманг», «Петрофина», «Кабинда гаф ойл» и др. получили исключит. право на разработку минер. ресурсов А., что сделало трудящихся объектом эксплуатации не только португ., но и междунар. капитала. Освободит. движение было разобщено и носило отпечаток регионализма и трайбализма (см. *Трайбализм*) из-за сложности социальной и этнич. структур населения, разл. степени эксплуатации и политики ассимиляции, проводившейся португ. властями.

В 50-х гг. отмечался подъём забастовочной борьбы. Бастовали железнодорожники, пекари и др. трудящиеся. В сел. местности антиколон. борьба приняла форму религ. сектантства: создавались т. н. токистские секты (по имени основателя Симау Току), члены к-рых отказывались работать на плантациях, принадлежавших европейцам. Возникли подпольные политич. орг-ции, ставившие своей целью борьбу против колон. гнёта. Многочисл. политич. орг-ции, возникшие в 50-х гг., имели трайбалистский характер. В дек. 1956 на основе объединения неск. подпольных орг-ций было создано *Народное движение за освобождение Анголы* (МПЛА), выдвинувшее широкую программу борьбы за нац. независимость. Эту орг-цию возглавил А. Нето. В процессе развития освободит. борьбы всё большим влиянием пользовалось МПЛА, выражавшее интересы широких нар. масс. Оно выступило за объединение всех нац. сил, ликвидацию колониализма и создание независимого демократич. гос-ва. 4 февр. 1961 МПЛА организовало восстание в Луанде (см. *Ангольское восстание 1961*), положившее начало национально-освободительной войне ангольского народа 1961—74. В ходе борьбы создавались вооруж. силы МПЛА, использовавшие гл. обр. методы партизанской войны. Два первых р-на воен. действий сложились на С.-З. страны и в полуанклаве Кабинда. Против патриотов была брошена многочисл. армия. В 1954 среди конго-протестантов возникла прозападная трайбалистская орг-ция Союз народов Сев. Анголы,

позже переименованная в Союз народов Анголы. На её базе в 1962 был создан *Национальный фронт освобождения Анголы* (ФНЛА) — узконационалистич. орг-ция, тесно связанная с империалистич. кругами. В 1966 создана трайбалистская орг-ция *Национальный союз за полную независимость Анголы* (УНИТА), объединившая гл. обр. представителей народности овимбунду. УНИТА поддерживала тесные связи с португ. охранкой, ЮАР и США, проводила раскольнич. политику. МПЛА, представлявшее революц.-освободит. движение, в ходе вооруж. борьбы утвердилось как решающая сила в стране. В 1966 оно развернуло воен. действия в вост. части страны, создав для непосредств. руководства борьбой воен. и политич. комиссии. В нач. 70-х гг. патриотич. силам удалось освободить обширную терр. на Б. и Ю.-В. страны.


После свержения в Португалии (апр. 1974) фаш. режима новое пр-во официально признало право народов «заморских провинций» на самоопределение и независимость. В августе оно подписало соглашение с МПЛА о прекращении огня. В янв. 1975 в португ. г. Алворе было подписано соглашение о предоставлении А. независимости в 10-месячный срок. Была достигнута договорённость между МПЛА, ФНЛА, УНИТА и Португалией о создании переходного пр-ва А. Однако ФНЛА и УНИТА, проводившие антинар. политику и придерживавшиеся проимпериалистич. ориентации, саботировали деятельность объединённого пр-ва. Опираясь на поддержку междунар. реакции во главе с США, они предприняли попытку захватить власть вооруж. путём. Летом 1975 эти раскольнические организации при поддержке расистов ЮАР возобновили вооружённую борьбу против МПЛА. В августе в А. вторглись войска ЮАР. В иностр. агрессии против А. участвовали воинские подразделения Заира, а также амер., англ. и франц. наёмники. Народ А., сплотившись вокруг МПЛА, поднялся на борьбу с раскольниками. В А. были приглашены подразделения кубинских войск. СССР и др. страны социалистич. содружества оказали действительную поддержку ангольскому народу для отражения интервенции империалистич. и расистских сил.

А. после провозглашения независимости. В исключительно сложной обстановке 11 нояб. 1975 в Луанде была провозглашена независимость А. и сформировано пр-во Нар. Респ. Анголы (НРА). Первым през. А. стал А. Нето. Пр-во НРА опубликовало конституц. закон и начало проводить прогрессивную внеш. и внутр. политику. НРА установила дипл. отношения с СССР и др. странами социалистич. содружества. Благодаря помощи, оказанной А. Сов. Союзом, Кубой, др. социалистич. гос-вами, а также прогрессивными странами Африки, к кон. марта 1976 подразделения южноафр. армии и наёмников были изгнаны с терр. А. МПЛА и пр-во НРА выдвинули программу строитель-

ства единой, независимой, нар.-демократич. А., ликвидации засилья иностр. капитала, создания предпосылок для строительства социалистич. общества. Был ликвидирован колон. адм. аппарат и создана новая структура гос. власти. Приняты законы о национализации частных банков, ряда пром. пр-тий, о конфискации земель кр. землевладельцев и передаче их в собственности гос-ва, о национализации системы здравоохранения и образования. Пр-во принимало меры для возвращения португальцев, покинувших А. накануне провозглашения независимости (ок. 300 тыс. чел. к кон. 1975). В окт. 1976 А. и СССР подписали Договор о дружбе и сотрудничестве. НРА заключила соглашения об экономич. и научно-технич. сотрудничестве с СССР, Кубой, СФРЮ, ГДР, НРБ, ПНР, СРР и КНДР. До провозглашения независимости ок. 90% нас. было неграмотно. В 1978 нач. образованием было охвачено ок. 1,5 млн. детей, в ун-те Луанды обучалось св. 4,7 тыс. студентов, проводилась кампания по ликвидации неграмотности.

1-й съезд МПЛА (дек. 1977) закрепил социалистич. ориентацию развития страны и принял решение о преобразовании Нар. движения за освобождение А. (МПЛА) в МПЛА — *Партию труда* — авангардную партию трудящихся, основывающую свою деятельность на принципах марксизма-ленинизма. Съезд принял «Осн. направления экономич. и социального развития НРА на 1978—1980 гг.». В стране открылись десятки проф. школ и уч-щ, ряд ср. спец. уч. заведений. В собственности гос-ва перешло св. 170 пром. и торг. пр-тий. Пр-во установило гос. собственность на все природные ресурсы и исключит. право гос-ва на геол. разведку и добычу полезных ископаемых (с допущением смешанных пр-тий, а в исключит. случаях — частных фирм). Пр-во направило усилия на восстановление экономики страны, пострадавшей в ходе воен. действий. В 1975—76 из А. в ЮАР было угнано св. 300 тыс. голов скота, вывезена б. ч. автопарка страны, взорвано ок. 150 кр. мостов. Мн. пр-тия бездействовали или работали на неполную мощность. В 1979 были возвращены в строй действующих пр-тия текст., пищевкус., цем. и лёгкой пром-сти. Ряд пром. пр-тий достиг уровня произ-ва 1973. Вооруж. силы А. и военизир. орг-ция нар. обороны продолжали борьбу с террористич. и подрывными действиями банд контрреволюц. группировок. В сент. 1979 пред. МПЛА — Партии труда стал Ж. Э. душ Сантуш (после смерти А. Нето) и, в соответствии с конституц. законом, — президентом республики и главнокомандующим вооруж. силами.

С 1980 войска ЮАР неоднократно вторгались на терр. А. В авг. 1981 ЮАР оккупировала юж. р-ны А. В 1983 подвергла бомбардировке г. Кангамба (пров. Мошико). В результате многочисленных агрессивных акций ЮАР на терр. А. были разрушены важные экономич. объекты. Общий экономич. ущерб, нанесённый А., превысил 10 млрд. долл.



Встреча советской делегации в Луанде.

В дек. 1980 состоялся 1-й чрезвычайный съезд МПЛА — Партии труда. Съезд подвёл итоги 5-летнего независимого развития страны и одобрил «Осн. направления экономич. и социального развития НРА на 1981—85 гг.». Съезд принял экономич. программу создания материально-технич. базы для перехода к социалистич. строительству. 2-й съезд партии (дек. 1985) подтвердил верность намеченному курсу. Несмотря на достигнутые успехи, экономич. положение страны в условиях непрекращающихся агрессивных действий против А. со стороны ЮАР продолжало оставаться тяжёлым. Составной частью агрессии ЮАР против А. является оказание прямой поддержки УНИТА. Ангольские вооруж. силы дают отпор южноафр. расистам и их ставленникам из УНИТА.

Руководство НРА выступает в защиту суверенитета и независимости страны, в своей деятельности оно опирается на поддержку стран социалистич. содружества. Сотрудничество с социалистич. странами осуществляется в области с. х-ва, рыб-ва, стр-ва, здравоохранения, пром-сти и подготовки кадров. С СССР подписана программа экономич. и технич. сотрудничества, а также торговли на 1981—85 и на перспективу до 1990. А. поддерживает дипл. и торг.-экономич. связи с капиталистич. странами на принципах невмешательства во внутр. дела друг друга. Осн. областями экономич. контактов с развитыми капиталистич. странами являются нефть, обработ. пром-сть и транспорт. А. — чл. ООН (с 1976), ОАЕ, САДКК, участник Движения неприсоединения. Пр-во А. борется против империализма, неокOLONиализма и расизма, НРА поддерживает освобоодит. движения на Ю. Африки.

Политические партии, профсоюзы

МПЛА — Партия труда (Movimento Popular de Libertação de Angola — Partido de Trabalho, МПЛА—ПТ), аван-

гардная партия трудящихся, созд. в 1977 на основе МПЛА (осн. в 1956).

Национальный союз трудящихся Анголы (УНТА), созд. в 1960, действует под руководством МПЛА—ПТ, входит в ВФП и ОАПЕ. А. М. Хазанов.

Печать, радиовещание, телевидение

В 1982 в А. издавались 4 газеты, в т. ч. 1 ежедн., и неск. журналов; все выходят в Луанде. Наиб. крупные (1985): «Журнал ди Ангола» («A Jornal de Angola»), ежедн., с 1923, тираж 50 тыс. экз., партийно-правительственная; «Вож ду трабальядор» («A Voz do Trabalhador»), ежемес. орган УНТА; «Диариу да Република» («Diário da República»), офиц. правительств. вестник.

Нац. информац. агентство (АНГОП), правительств. служба, осн. в 1975. Нац. радио Анголы, гос. служба радиовещания, в Луанде. Вещание ведётся на португ., 10 местных языках, а также на англ. и французском. Нар. телевидение Анголы, гос. служба, осн. в 1975, в Луанде.

М. А. Шлёнова.

Экономико-географический очерк

Общая характеристика хозяйства. Накануне провозглашения независимости (1975) А. предстала собой страну с низким уровнем экономич. развития, агр.-сырьевой специализацией х-ва, засильем иностр. капитала, в то же время по афр. масштабам А. была сравнительно развитой страной с плантационным с. х-вом, богатыми топливно-сырьевыми ресурсами, с добывающей пром-стью.

Непрекращающиеся агрессивные действия со стороны ЮАР, массовый выезд из страны португ. персонала нанесли серьёзный ущерб экономике НРА. В нек-рых отраслях уровень произ-ва сократился на 80%. После завоевания независимости в А. национализированы и взяты под контроль гос-ва мн. пром. пр-тия, транспорт, связь, банковское дело и др.; земля и её ресурсы объ-

явлены собственностью гос-ва, создаются с. х. кооперативы и гос. х-ва. Осуществляются глубокие социально-экономич. преобразования: расширяется гос. сектор, проводится кооперирование крестьянства, предпринимаются меры по повышению жизненного уровня населения. Существенным тормозом на пути развития страны являлась оккупация части терр. страны войсками ЮАР и их наёмниками.

В 1980 ВВП А. составил 3817 млн. долл., в 1973 — 1531 млн., в 1970 — 1513 млн. долл. (текущие цены). Распределение ВВП см. в табл. 2.

За 1970—77 доля с. х-ва в ВВП сократилась в 5 раз, что связано с резким падением с. х. произ-ва и одноврем. ростом др. отраслей пром-сти, в т. ч. добывающей, особенно нефтедобычи. В 1977 объём ВВП (в постоянных ценах) составил лишь 60% от уровня 1974. На пр-тиях гос. сектора создаётся более 65% стоимости ВВП. Гос-во полностью

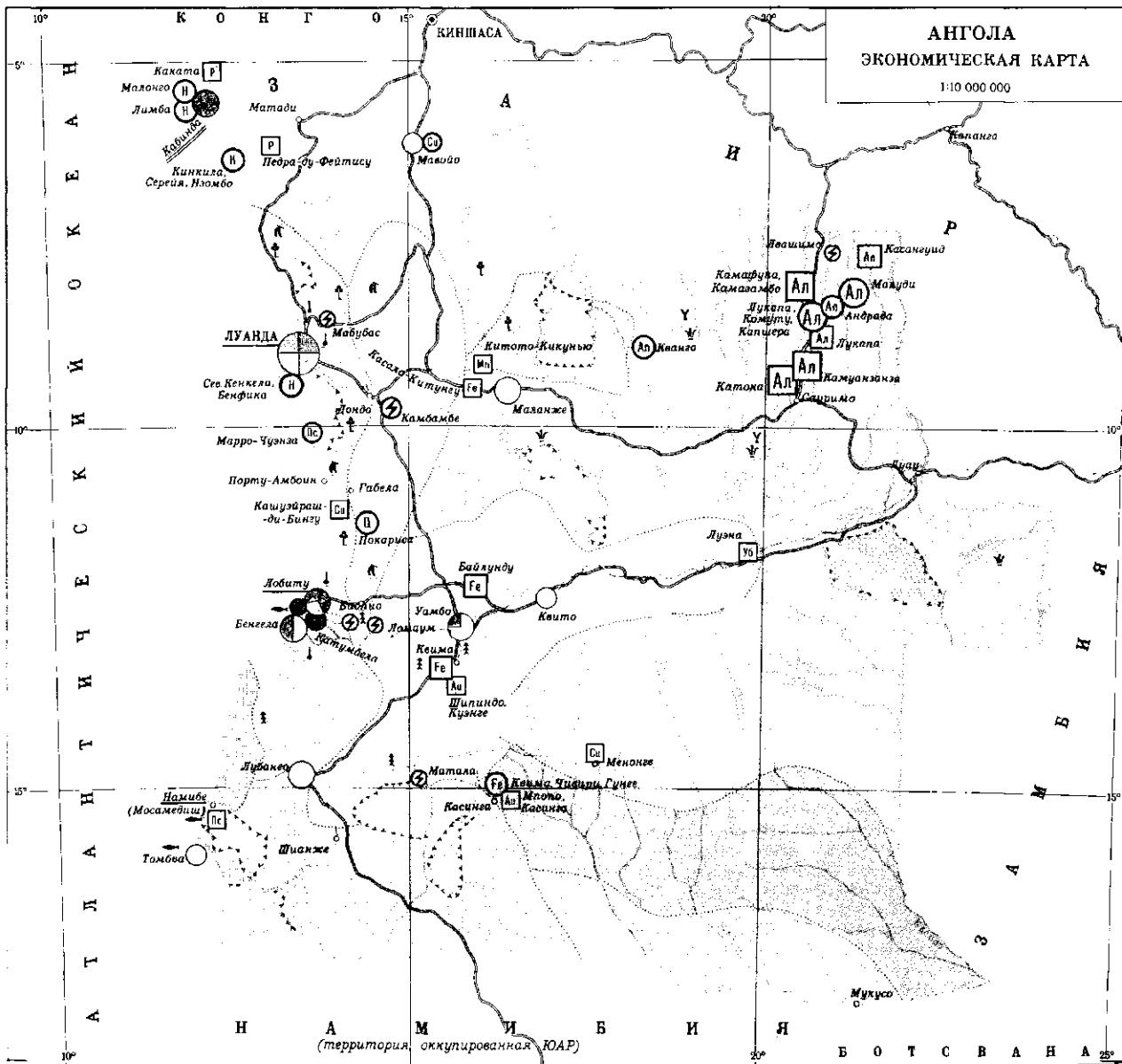
Табл. 2. — Распределение ВВП по отраслям народного хозяйства, %

	1970	1973	1983
Сельское хозяйство	45,1	41,1	7,8
Добывающая промышленность	5,6	8,8	12,1
Обрабатывающая промышленность	5,2	5,5	9,2
Энергетике	0,5	0,7	1,2
Строительство	0,7	0,7	1,1
Торговля	18,1	17,5	17,5
Транспорт и связь	3,0	3,1	51,1
Прочие отрасли	21,8	22,6	

контролирует финансы, кредит, страхование, внеш. торговлю, сах., текст. и др. отрасли обработ. пром-сти. На гос. пр-тиях на нач. 1980 работало св. 400 тыс. чел., или 84% общего числа занятых в экономике. Деятельность гос. сектора регулируется «Законом о национализации и конфискации» (1976) и «Законом о гос. пр-тии» (1977). Во всех компаниях с участием иностр. капитала гос-ву принадлежит контрольный пакет акций. В соответствии с «Законом об иностр. инвестициях» (1978) зарубежные компании могут действовать в стране лишь при участии ангольского гос. капитала. Частному капиталу отводится роль важного дополнит. источника финансирования.

Промышленность. А. обладает значит. по афр. масштабам пром. потенциалом. Кроме развитой добывающей пром-сти — нефтяной, железорудной, алмазной и др., имеется большое число пр-тий обработ. пром-сти.

Ок. 80% всех валютных поступлений А. приходится на доходы от нефти. В 1984 добыто 10,5 млн. т нефти. Б. ч. её (более 80%) добывается в пров. Кабинда. Добыча нефти велась компаниями «Кабинда галф ойл» (США), «Тексако» (США), «Петрангол» (Бельгия — Португалия) и «Тоталь» (Франция). В 1976 созд. гос. нефт. корпорация СОНАНГОЛ, осуществляющая контроль над добычей, переработкой и реализацией нефтепродуктов. В 1978 после принятия закона о нефти, к-рый предусматривал



АНГОЛА
ЭКОНОМИЧЕСКАЯ КАРТА
 1:10 000 000

ОБРАБАТЫВАЮЩАЯ ПРОМЫШЛЕННОСТЬ

- Цветная металлургия
- Металлообработка
- Нефтепереработка-вазелин
- Цементная
- Деревообрабатывающая
- Целлюлозно-бумажная
- Текстильная
- Пищевая

ДОБЫВАЮЩАЯ ПРОМЫШЛЕННОСТЬ

- Нефть
- Железные руды
- Медные руды
- Кварц
- Алмазы
- Поваренная соль

← Рыболовные порты

Судоходные участки рек

РАЗВЕДАННЫЕ МЕСТОРОЖДЕНИЯ

- У5 Бурый уголь
- Fe Железные руды
- Mn Марганцевые руды
- Cu Медные руды
- Au Золото
- P Фосфориты
- NaCl Поваренная соль
- Al Алмазы

ТЕПЛОВЫЕ ЭЛЕКТРОСТАНЦИИ

- до 25 МВт
- ⚡ свыше 250 МВт
- ⚡ до 40 МВт

ГОЛОВНОЙ ГРУЗОБОРОТ ПОРТОВ

- свыше 5 млн тонн
- от 0,5 до 1,5 млн тонн

СЕЛЬСКОЕ ХОЗЯЙСТВО

- Земледелие кофе, масляная пальма
- Земледелие с преобладанием технических (хлопчатник, агавы), маниок
- Земледелие маниок зерновые (пшеница, кукуруза), огненно-пастбищное скотоводство (крушный рогатый скот)
- Земледелие маниок зерновые (рис), арахис
- Земледелие зерновые (просо, сорго) и собирательство
- Огненно-пастбищное и полукочевое животноводство с очагами земледелия
- Кочевое животноводство
- Малоиспользуемые и неиспользуемые земли
- Национальные парки и заповедники

- ‡ Агава (сизаль)
- ⤴ Бананы
- ⤵ Рис
- ⤴ Арахис
- ⤴ Кофе
- ⤵ Сахарный тростник

Специальное содержание разработали Л. Ф. Блохин и Г. Д. Филуин

дальнейшее развитие нефт. пром-сти, СОНАНГОЛ приобрела контрольный пакет акций компании «Кабинда галф ойл». В 1979—80 заключено неск. соглашений о разведке и добыче нефти с компаниями «Тексако», «Тоталь» и др.

Добыча алмазов (1,14 млн. каратов в 1983) в А. сосредоточена в осн. в пров. Сев. Лунда. Добываются гл. обр. алмазы ювелирного качества. Добычу осуществляет компания «Диаманг». До 1977 акции «Диаманг» находились у крупных англ., амер., португ., бельг. и южноафр. вкладчиков. Пр-во А. национализировало св. 77% акций компании «Диаманг».

В 1977 в собственность гос-ва перешло осн. м-ние жел. руды — Касинга на Ю. страны.

Обработ. пром-сть представлена пр-тиями металлургич., судо- и маш.-строит., металлообр., химич., нефтеперераб., цел., целл.-бум., фармацевтич., полиграфич., текст. и др. отраслями пром-сти, к-рые сосредоточены в р-нах Луанды, Лобиту, Бенгелы, Уамбо и Намибе. С целью решения прод. проблемы пр-во направляет усилия на восстановление пищевкус. пром-сти; на импорт продовольствия расходуется ежегодно св. 30% валютных поступлений. Национализированы ведущие пр-тия по переработке рыбы и ф-ка по произ-ву рыбных консервов, а также 4 кр. предприятия сах. пром-сти, на которых занято ок. 13 тыс. рабочих. В 1983 производство сахара в А. составило 29 тыс. т.

Энергетика. А. — одна из богатейших стран Африки по обеспеченности энергоресурсами. Энергетич. сеть А. разделена на 3 кр. энергосистемы: «Север», «Центр» и «Юг». Установленная мощность всех электростанций 432 МВт (1978). Крупнейшие ГЭС — Камбамбе на р. Кванза, Матала на р. Кунене, Биоипо на р. Катумбела, Мабубас на р. Данде. В 1983 произведено 1740 млн. кВт-ч электроэнергии (73% — на ГЭС).

Сельское хозяйство. Земледелие — основа экономики страны. Начаты агр. преобразования. Национализировано большое число с.-х. компаний (португ.). На кр. плантациях создаются госхозы. Действуют кооперативы 2 типов — «низшего», в к-рых крестьяне работают в индивид. х-вах, пользуясь обобществл. орудиями труда и общими фондами финанс. средств, и «высшего», где преобладает коллективный труд. Разработан примерный устав, закрепляющий принципы кооперирования, а также права и обязанности членов кооператива. С.-х. угодья занимают (1982) 24% терр. (в т. ч. луга и пастбища св. 23%).

Б. ч. товарной продукции с. х-ва производится мелкотоварными и гос. х-вами (см. табл. 3).

Важная отрасль с. х-ва — плантац. земледелие, поставляющее продукцию на экспорт. Осн. выращиваемые культуры (1982, сбор, тыс. т): кофе (35), хлопок (33; 1980), кукуруза (53,8), рис, сах. тростник, бананы, табак, сизаль. Для собств. потребления афр. крестьяне

Табл. 3. Доля различных типов хозяйств в производстве товарной с.-х. продукции (на нач. 1980-х гг.), %

Тип хозяйства	Продовольственные культуры	Технические культуры	Производство животноводства
Госхозы	34	53	25
Кооперативы	9	24	—
Частнокапиталистические хозяйства	7	3	4
Мелкотоварные хозяйства	50	20	71

возделывают маниок, кукурузу, фасоль, сорго, просо и др.

Для подъёма с.-х. произ-ва предусмотрено пополнение парка тракторов в стране, к-рый в 1980 составлял 3 тыс.

Животноводство. В пастбищном скот-ве принимаются меры по увеличению поголовья кр. рог. скота. В 1980 насчитывалось (тыс. голов): кр. рог. скота 3209, овец 225, коз 935, свиней 400. Осн. база скот-ва находится на Ю. страны (пров. Уила и Намибе), а также на центр. плоскогорье (пров. Уамбо, Бенгела и Юж. Кванза); выращивают молочный (в р-нах г. Уамбо и Села-Катофе) и мясной скот. Развито птицеводство.

Лесное хозяйство. Разработка лесных богатств А. ведётся на С.-В. Кабинды и в пров. Мошико и Юж. Лунда. Заготовка леса 9,0 млн. м³ (1981). В р-не Бенгелы имеются лесопитомники, где выращиваются эвкалиптовые породы. До 1974 в значит. масштабах экспортировалась древесина редких пород (чёрное, красное, жел. дерево). Действует гос. компания ЖОМАР по сбыту и переработке древесины.

Рыболовство. Прибрежные воды А. богаты рыбными ресурсами (гл. обр. тунцовые). Гл. рыболовный р-н — побережье вблизи Бенгелы и Лобиту. Ежегодный улов нац. рыболовного флота ок. 105 тыс. т (1982). Действует ряд фирм с участием ангольского и иностр. капитала.

Транспорт. Осн. вид транспорта А. — автомобильный. Пр-вом разработана программа восстановления транспорта. Основной гос. сектор в автомоб. транспорте А. являются национализированные в 1977 португ. компании. Автопарк в 1983 составлял св. 40 тыс. машин, в т. ч. 20 тыс. грузовых. Дл. автодорог 72,3 тыс. км (1983), в т. ч. с твёрдым покрытием 6,0 тыс. км. В А. имеются 4 ж. д. общей протяжённостью 3,3 тыс. км (1983); гос. ж. д. — Луанда — Маланже, Порту-Амбоин — Габела, Намибе — Лубанго — Мошико — Менонге; частная Бенгельская ж. д. Бенгела — Уамбо — Луау (далее в Заир) принадлежит гл. обр. англ. и бельг. капиталу.

За годы независимости создан нац. торг. флот, в 1977 национализирована португ. компания «Наванг». В 1978 принят декрет о создании 2 компаний по океанским и каботажным перевозкам. Осн. порты — Луанда, Намибе, Лобиту,

Кабинда. Действуют внутр. авиалинии (гос. компания «ТААГ») между 14 осн. городами страны и междунар. авиалинии. В Луанда — междунар. аэропорт.

Внешние экономические связи. Внешнеторг. оборот в 1982 составил 3,0 млрд. долл. (в 1976 — 889 млн.), в т. ч. экспорт — 1,5 млрд. долл. и импорт — 1,5 млрд. долл. (в 1976 — 300 млн. долл.). Экспортировались нефть (в 1982 ок. 4 млн. т) и нефтепродукты, алмазы (в 1983 на 106,1 млн. долл.), кофе и др.

Гл. место в импорте (более 60%) занимают машины, оборудование, трансп. средства, прод. товары.

Доля социалистич. стран во внешнеторг. обороте составляет 8% (1982). Среди развитых капиталистич. гос-в крупнейшие торг. партнёры А. — США, Португалия и Франция (хотя их уд. вес в обороте заметно упал); среди др. капиталистич. гос-в — Италия, Швеция, Нидерланды. В числе развивающихся стран (22%, 1982) наиб. быстрыми темпами растёт торговля с Бразилией, Алжиром, Конго и др.

В 1984 импорт А. из СССР составил 146,6 млн. руб. (гл. обр. машины, оборудование, трансп. средства, продовольствие), экспорт — 3,1 млн. руб. (кофе, сизаль).

Ден. единица — кванза. Л. Л. Фитуня.

Вооружённые силы

Вооруж. силы состоят из Нар. вооруж. сил освобождения А. (ФАПЛА), полу-



1. Город Луанда. Вид с океана. 2. Рабочее предместье г. Лобито.

воен. формирований Орг-ции нар. обороны и корпуса нар. полиции. ФАПЛА зародилась в ходе Нац.-освободит. войны ангольского народа 1961—74. Верховный главнокомандующий — президент. Руководство политич. работой в войсках осуществляет Нац. политич. управление ФАПЛА (созд. в 1976).

Общая числ. ФАПЛА св. 40 тыс. чел. (1984). В Орг-ции нар. обороны и корпусе нар. полиции св. 50 тыс. чел., сведённых в роты, взводы и батальоны. ФАПЛА комплектуется на основе закона о всеобщей воинской обязанности, принятого 22 нояб. 1976. Срок службы 2 г. Призывной возраст 18—35 лет. На вооружении ФАПЛА имеются танки, бронетранспортёры, орудия и миномёты, реактивные установки и зенитные ракетные комплексы, боевые самолёты, трансп. самолёты и вертолёты, сторожевые и десантные катера. Подготовка офицерских кадров осуществляется в уч-щах (Уамбо и Луанда) и воен. школе (Габела), сержантского состава — в учебных центрах (Луанда и Лобиту).

Здравоохранение

В 1979 рождаемость составила 48,0, смертность — 23,1 на 1 тыс. жит.; детская смертность — 203 на 1 тыс. живорождённых. Ср. продолжительность жизни 39 лет. В структуре заболеваемости преобладает инфекц. и паразитарная патология; распространены малярия, шистосоматоз, детские и кишечные инфекции, туберкулёз, фрамбезия.

В 1979—80 было 75 больниц, в т. ч. 16 лепрозориев, 12 противотуберкулёзных центров и санаториев, 5 центров по борьбе с сонной болезнью, 600 мед. пунктов и 150 мед. центров; насчитывалось св. 12 тыс. коёк (ок. 18 коёк на 10 тыс. жит.). В 1980 работали 609 врачей — 1 врач на 11,3 тыс. жит.), из них 139 — ангольцы; св. 3,7 тыс. лиц ср. мед. персонала.

После провозглашения независимости (1975) здравоохранение А. оказалось в тяжёлом положении в связи с отъездом из страны врачей-европейцев. Вместе с тем социальные преобразования способствуют положит. сдвигам в санитарном состоянии: с 1975 смертность снизилась почти в 1,5 раза, детская смертность — на 20%. Большую помощь по улучшению мед. обслуживания населения (мед. кадры, оборудование мед. учреждений и т. п.) оказывают СССР, Куба, ГДР и др. социалистич. страны.

Народное образование и научные учреждения

До провозглашения независимости А. ангольское население было почти полностью неграмотно. Для афр. детей существовала 3-летняя нач. (т. н. адаптированная) школа.

Конституц. закон 1975 гарантировал доступ всем трудящимся к образованию и культуре; в дек. 1975 система образования была национализирована. Управ-

ление образованием осуществляется Мин-вом образования. На нужды образования приходится ок. 30% бюджетных расходов (1980). 1-й съезд МПЛА (дек. 1977) определил политику в области образования и осн. принципы системы образования и воспитания: гос. и светский характер, обязательность и бесплатность, равные возможности для всех граждан и др.; идеологич. основой воспитания и образования провозглашён марксизм-ленинизм. Ближайшими задачами являются: ликвидация неграмотности населения, осуществление всеобщего обязат. 5-летнего образования (в последующем — 8-летнего), ускоренная подготовка нац. кадров, стро и оборудование школ и др. В результате общенац. кампании по ликвидации неграмотности её уровень к кон. 1980 — нач. 1981 снизился с 90 до 66%. Были изданы буквари и учебники на 6 местных языках. Достижения А. в области ликвидации неграмотности отмечены премией ЮНЕСКО им. Н. К. Крупской (1980).

Нач. школа (инициативный класс — 4 класса) обязательная и бесплатная для детей с 5 лет. 8-летняя общеобразовательная школа включает начальную и неполную ср. школу. На базе начальной школы работают 4-летние школы по подготовке квалифициров. рабочих, окончание к-рых даёт право поступать в ср. проф.-технич. уч-ща и школы. На базе 8-летней школы работают ср. уч. заведения, дающие право поступления в вузы (в скобках — их кол-во в 1982): ср. технич. уч-ща (11), ср. проф.-технич. уч-ща (15) и школы (15) со сроком обучения 3—4 года, нормальные (пед.) школы (3—4 года), спец. уч. центры (4) по подготовке квалифициров. рабочих. Подготовит. школы (ф-ты) готовят (2 года) к поступлению в вузы. В 1982/83 уч. г. во всех общеобразоват., нач. и ср. уч. заведениях обучалось ок. 3 млн. чел. Создана широкая сеть уч. заведений по обучению и повышению проф. квалификации взрослых.

В Луанде находится Ун-т Анголы (осн. в 1963, св. 3 тыс. студентов в 1981/82 уч. г.), ф-ты: инж., мед., естеств. наук, экономич., с.-х., пед.

Учителей для 8-летних школ готовят в нормальных (пед.) школах и на краткосрочных пед. курсах, для ср. уч. заведений — в ун-те. К кон. 1982 при помощи СССР и др. социалистич. стран в А. было осн. более 20 уч. заведений.

В Луанде: Нац. ин-т гидрометеорологии и геофизики (осн. в 1879), Геол. служба (1914), Нац. центр документации и историч. исследований (1933), Ин-т мед. исследований (1955), Ин-т ветеринарных исследований (1965), Научно-исследоват. центр хлопка, Нац. ин-т по изучению афр. и иностр. языков (1978), Нац. ин-т пед. и социальных исследований (1980). В фондах б-к А. св. 1 млн. тт. (1980). Крупнейшие библиотеки — Национальная (26 тыс. тт.) и Муниципальная (15 тыс. тт.) в Луанде. В А. 6 музеев. При Нац. музее Анголы (осн. в 1938) имеется историч. архив и б-ка.

В. З. Клепиков.

Литература

Развивается со 2-й пол. 19 в. преим. на португ. яз. В кон. 19 в. записи устного нар. творчества вёл ангольский писатель и фольклорист Ж. Диаш Кордейру да Матта, издавший кн. «Народная мудрость в ангольских пословицах» (1891). Писатель О. Рибаш опубликовал кн. «Ангольские обряды и божества» (1958) и «Мисосо» (т. 1—3, 1961—64), включающую ок. 100 сказок и пословиц, — ценные источники для изучения фольклора. На основе нар. легенд Ф. М. Каштру Сороменью создал кн. «История Чёрной Земли» (т. 1—2, 1960). С 60-х гг. также ведётся исследование фольклора. Появились сб-ки нар. ангольских песен на местных языках («Народный ангольский песенник» на умбунду, 1962, составитель Г. Ламба); в 70-х — нач. 80-х гг. печатается серия двуязычных (кимбунду-португальский) сб-ков нар. сказок.

В противовес проколониалистским тенденциям, преобладавшим в лит-ре, появились соч., проникнутые нац.-освободит. идеями. Темы нац. самоутверждения нашли выражение прежде всего в поэзии и журналистике. Первым опытом португалоязычной поэзии Африки был сборник Ж. да Силва Маи Феррейры «Излияния моей души» (1849). Кордейру да Матта издал кн. лирики «Безумства» (1887).

Движение сопротивления культурной ассимиляции началось в Анголе с журналистики. В 1882 начал выходить журн. «Футуру ди Ангола» («O Futuro de Angola») на кимбунду и португ. языках, публиковавший произв. начинающих поэтов и прозаиков. В нач. 20 в. появились журн. «Луш и кренса» («Lus e Crensa»), издаваемый П. Франку, и альманах «Энсаюш литерариос» («Ensayos literários») Ф. Каштебранку, печатавшие социальные и антиколон. произведения. Романы «Африканские сцены» (1880) П. Ф. Машаду, «Нга Мутури» (1882) А. Трони и «Тайна умершей» (1934) А. ди Асиса Жуниора положили начало собственно нац. лит-ре.

После окончания 2-й мировой войны усилились антиколониалистские тенденции. Продолжая традиции радикаль-

Памятник португальскому поэту Л. ди Камозу в Луанде.



ной прессы кон. 19—нач. 20 вв., молодое поколение А. боролось за возрождение афр. культуры, за право на самоопределение. Возникли культурно-просветит. движения «Идём открывать Анголу» (1948) и «Движение новых поэтов Анголы» (1950), повлиявшие на судьбы ангольской поэзии. А. Нето, А. Жасинту, А. Лара объединились вокруг журн. «Менсажен» («Mensagem»). В Лисабоне при Доме студентов Империи было создано изд-во, печатавшее вплоть до 1964 проза, писателей прогрессивного направления. В 60-х гг. активно разрабатывается тематика освобождения, борьбы. Наряду со стихами поэтов-профессионалов — А. Нето (сб-ки «Стихи», 1961, «С сухими глазами», 1963, «Священная надежда», 1973), А. Жасинту (сб-ки «Стихи», 1961), А. Кардозу (сб-ки «Уроки вещей» и «Надежда никогда не стареет», оба — 1980), А. Барбейтуша (сб-ки «Ангола, Анголе, Анголема», 1975, «Мечта», 1979), Р. Дуарти ди Карвалью (сб-ки «Возраст решений», 1976, «Таинственные знаки...», 1979) — появилась т. н. поэзия партизанских отрядов. Резкой антиколониалистской направленностью отличается трилогия Каштру Сороменью «Мёртвая земля» (1949), «Поворот» (1957) и «Язва» (1970). Новый этап развития прозы открывают Ж. Луандину Виейра — сб-к повестей «Луанда» (1965), повесть «Лоурентиньо, донна Антония ди Соза Нету и я» (1981); Пепетела (псевд. Артура Пестаны) — повести «Приключения Нгунги» (1973), «Маска Мвана Пуо» (1978), романы «Майомбе» (1980), «Иака» (1984); М. Р. Монтейру — сб-ки рассказов «Запоздалое возвращение» (1973), «Да, товарищ» (1975), повести «Память о море» (1980), «О если бы я стал волной» (1982); У. Шиту — повести «Манана» (1974), «Речи „учителя“ Тамоды» (1984), сб. рассказов «„Учитель“ Тамода и другие рассказы» (1977). Наряду с поэзией и повествоват. жанрами начинает развиваться драматургия, появились пьесы Пепетелы «Канат» (1978) и «Восстание в доме идолов» (1980).



В 1975 организован Союз ангольских писателей, сплотивший литераторов, принимающих активное участие в обществ. жизни страны; с 1977 союз издаёт ж. «Лавра и офисина» («Lavra e Oficina») по проблемам лит. и культурно-обществ. развития.

Изд. в рус. пер.: Дорога. Рассказы и повести ангольских писателей, М., 1964; в сб-ках: Здесь и трава родится красной, М., 1967; Современная африканская новелла, М., 1972; Поэзия Африки, М., 1973; Возвращение. Современная проза Анголы, М., 1983; Совр. ангольская поэзия, М., 1985. Е. А. Рязова.

Архитектура и изобразительное искусство

Сел. поселения А. имеют круговую планировку: в центре — помещение для собрания («чота»), вокруг него — жилые дома, позади к-рых расположены хоз. постройки. Жилые дома прямоугольные (реже круглые) в плане, на каркасе из кольев, оштукатурены ветвями или обмазаны глиной; крыши 2-скатные или шатровые, с травяной или соломенной кровлей. Двери и оштукатур.


украшаются резными фигурками, выжженным или рисованным геометрич. орнаментом. Встречаются квадратные в плане хижины на сваях. Бушмены и пигмеи таа живут в шалашах из веток и листьев. С приходом европейцев в А. появились крепости, контролировавшие побережье («Сан-Мигел», 1575, и Бенгела, 1617), и города, застраивавшиеся по типу португ. городов кам. зданиями в формах барокко и раннего классицизма, хотя из-за отсутствия добротных строит. материалов и квалифициров. строителей сооружения лишены декор. деталей и орнамента. С нач. 20 в. возводятся здания в духе европ. архитектуры с применением новых конструкций и материалов. По проекту сов. архи-



текторов в Луанде создаётся монумент народам Африки, борющимся за освобождение (арх. Е. Г. Розанов, В. Н. Шестопалов, Е. Шумов). В А. высоко развито искусство резьбы по дереву. Вырезаются стилизов. схематичные статуэтки людей и животных, обладающих, согласно нар. верованиям, магич. силой. Резными изображениями, составляющими сложные декор. композиции, покрываются дерев. мебель, домашняя утварь (изголовья, посуда, гребни). Из древесного волокна по каркасу из прутьев делаются ритуальные маски. Плетёные блюда и циновки оживляются красным и чёрным геометрич. узором. Лепная керамика — круглодонные сосуды, крынки, горшки — украшаются скромным наколотым орнаментом. Провозглашение независимости А. (1975) дало толчок развитию стр-ва, изобразит. (в т. ч. политич. графика) и декор.-прикл. иск-ва. В. Л. Воронина, Н. Е. Григорьевич.

Музыка

Муз. культура А. представляет собой совокупность муз. традиций разл. народов страны. Развитые формы муз. культуры существовали в раннефеод. гос-вах Лунда, Ндонго (при дворах правителей имелись церемониальные оркестры). Свообразие традиц. музыки А. обусловлено прежде всего сочетанием в ней элементов южно- и центр.-афр. муз. культуры. Ряд общих черт присущ музыке народов овимбунду, амбунду и конго. У этих народов распространено хоровое пение, а также сольное с



инструм. сопровождением (обычно скрипки кахос и барабанов). Славятся своим мастерством маримбейруш — исполнители на маримбе. Нередки ансамбли из 10—12 маримбейруш. Хорошее пение у чоке (часто параллельными квартами, квинтами, секстами используются полифонич. приёмы сопровождается хлопками в ладоши трещотками, иногда барабанаму Семейство барабанов — нгома включает малый, ср. и большой барабан При одноврем. их звучании возникает полиритмия. Один из любимых инструментов чоке — киссанже (тип ксил. фона; распространён по всей А.), имеющий неск. разновидностей. Для народ гереро характерно 2- и 3-голосное хоровое пение, у овамбо особенно по-



взаимовлияния проявились в музыке А. и стран Лат. Америки (гл. обр. Бразилии), а также Карибского бассейна. С вывозом рабов из А. в страны Лат. Америки на Америк. континент проникли нек-рые ангольские муз. традиции. Так, в А. и Бразилии существуют практически идентичные муз. инструменты: в А. — диканза, унгу, куйта; соответственно в Бразилии — реко-реко, биримбау, куика; то же относится к мелодике, ритмич. рисунку, манере пения. В свою очередь, в 20 в. песни и танцы Лат. Америки (румба, болеро, самба и др.) стали популярными в А. (меньшее влияние на ангольскую музыку оказали блюз, джазовая музыка). В 50-х гг. 20 в. начала развиваться

др. При Академии созданы Революц. хор, Курсы по подготовке преподавателей музыки.

В А. работают композиторы Ж. М. Масаду, Ф. да Сиш, Ф. Мукенга и др. Популярны певцы (исполнители традиц. песен) Паулу Каштру, Мушима Тете, Камосу. Среди исполнителей гор. песни — Р. и А. Мингаш, К. Ламартин, Ф. Зау, Д. Роша (поют собств. песни), среди инструменталистов — К. Санш, Нелиту, К. Диаш (гитара), Г. Мулату, А. Аморин, Фонтиньяш (ударные). В А. функционируют любительская театр. труппа «Шиленга-театру» (с 1977), неск. духовых бэндов, многочисл. муз. ансамбли, в числе к-рых «Победа за нами», «Союз Кабокомеву», «Иллия», «Кудья Мунду», «Кисанже», «Кимбандаш ду ритму», «Жовенш ди прендаш».

Особое значение приобрели Карнавалы победы (проходят с 1978 в Луанде), в к-рых участвуют певцы, танцоры, инструменталисты, акробаты и др. из всех провинций страны. Карнавалы начали проводиться в 1-м десятилетии 20 в. Португ. колонизаторы, напуганные их политич. характером, старались уничтожить эту традицию и практически добились этого к сер. 50-х гг. Карнавалы возродились лишь после революции. В стране создана разветвлённая сеть центров нар. культуры — своеобразные клубы, при к-рых наряду с б-ками, мастерскими ремесленников организованы фольклорные ансамбли. В 1979 был проведён 1-й нац. фольклорный конкурс.

Дж. К. Михайлов



1. Чота — дом собраний. 2. Образец стеной росписи и резной отделки дверей. 3. Трон вождя. Резное дерево, кожа (сиденье). 4. Деревянная маска «мвана-аво» с париком. 5. Маска, используемая при обряде инициации. Раскрашенное дерево, волокно пальмы рафии. Яка. Национальный музей, Луанда. 6. Деревянная женская фигура 17 в. (?). Этнографический музей, Рим. 7. Женская фигура. Дерево. Музей изобразительных искусств им. А. С. Пушкина, Москва. 8. Табуретка старейшины деревни, поддерживаемая женской фигурой. Дерево, бронза. Сонге. 9. Маска, используемая для церемонии удачной охоты. Шкура антилопы, ракушки каури, плетение из растительного волокна. Чокее.

ангольская поп-музыка. Известностью пользовались ансамбли «Нгола ритмуш» (осн. в 1957; в 1982 выступал в СССР), «Трио феминину» (осн. в 1964; певицы Б. Палма, Л. Ван Дунен и К. Лгоу). Мн. муз. группы 60—70-х гг., в т. ч. «Нжази», «Киезуш», «Африка шоу», «Меренги», испытали влияние т. н. конголезского стиля (см. раздел Музыка в ст. Заир и Конго).

Борьба ангольцев за независимость вызвала к жизни патриотич. песни и марши, признанные широкими слоями населения. После завоевания независимости А. (1975) началась перестройка муз. жизни по линии её демократизации, развития как традиц., так и совр. форм муз. иск-ва. Важная роль в этом принадлежит Нац. совету по культуре, а также Нац. союзу работников иск-ва (осн. в 1978) и его региональным отделениям. Серьёзное внимание уделяется муз. образованию. В Академии музыки в Луанде (осн. в 1956) преподают ведущие музыканты страны — Э. Ж. Домингуш, А. Агилар, А. Ж. Карлуш, В. Паж и

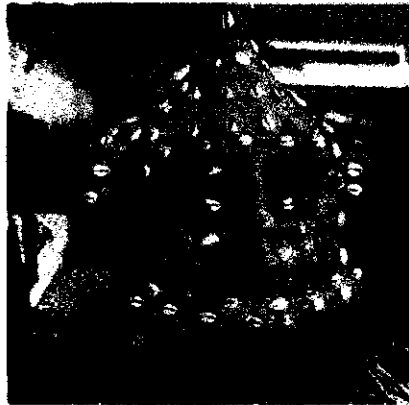
Кино

После провозглашения независимости А. (1975) были приняты меры по организации произ-ва фильмов (в осн. хроникально-документальных).

Гл. центры ангольского кино — Нар. телевидение, Ин-т кино (осн. в 1978 при Нац. совете по культуре). Ежегодно выпускается 35—40 короткометражных лент, среди них: «Праздник жизни» (1975, реж. Р. Дуарти ди Карвалью), «Я анголец и работаю, не жалея сил» (фильм из 11 серий, 1975), «19 лет славной борьбы» (1975, пост. в ознаменование 19-й годовщины МПЛА), «Волода, народный командир» (1976, реж. Л. Виейра), «Учиться, чтобы лучше служить» (1976, реж. А. Оле), «Рождённые в буре, возвращённые победой» (1980, реж. А. да Силва), этнографич. документальный ф. «Машуила» (1982, реж. Мидуарти) и др. Первый полнометражный игровой ф. — «Будь смелым, товарищ!» (1977, реж. Р. Дуарти ди Карвалью). В 1984 снят игровой ф. «Память одного дня». Прокат фильмов осуществляет гос. прокатная орг-ция в рамках Ин-та кино, а также частные компании «Ангола филмс», «Сулсине» и «Мундафрика». Работает св. 40 кинотеатров (1981). В 1981 в Луанде подписано соглашение о творч. сотрудничестве кинодеятелей Анголы и СССР.

К. Э. Разлогор.

Лит.: Орлова А. С., Львова Э. С., Страницы истории Великой Саванны, М., 1978; Борьба за освобождение португальских колоний в Африке (1961—1973), М., 1975; Оган и сьян Ю. С., Национальная революция в Анголе (1961—1965), М., 1968; Хазанов А. М.,



ярны копыбельные песни. Среди муз. инструментов этих народов — муз. лук мбулумбумба, разл. лиры (прежде всего 4-струнная лира чиумба), юж. разновидность скрипки какош (с прямоугольным резонатором). Помимо названных муз. инструментов в А. встречаются скарины, флейты Пана (гимбендо), а также струнные — нджимба, жунсу, унгу, и разнообразные трещотки, погремушки, свистки, морские раковины (мушкетеры).

Католич. культовая музыка португальцев (деятельность христ. миссий) оказала влияние на хоровую музыку ангольцев, португ. песенная традиция — на формирование гор. песенных стилей. Получили распространение европ. муз. инструменты. Определ.

Экспансия Португалии в Африке и борьба африканских народов за независимость (XVI—XVIII вв.), М., 1976; его же. Ангола — республика, рожденная в борьбе, М., 1976; Хазанова А. М., Притворова В. В., Ангола, М., 1979; Фитун Л. Л., Развитие экономики независимой Анголы, М., 1981; Мартышин О. В., Африканская революционная демократия. Идеологическая платформа МПЛА — Партии труда, ФРЕЛИМО и ПАИГК, М., 1981; Рудцова Е. А., Португалоязычные литературы Африки, М., 1972; её же, Романы в современных португалоязычных литературах, М., 1980; Современные литературы Африки. Восточная и Южная Африка, М., 1974; História de Angola, Porto, 1975; Delgado R., História de Angola, v. 1—3, Benguela — Lisboa, 1948—53; Duffy J., Portugal in Africa, Harmondsworth, 1962; Henderson L. W., Angola. Five centuries of conflict, Ithaca — L., 1979; Nevins H. W., A modern slavery, N. Y., [1968]; Davidson B., Angola, 1961, [Leicester, 1962]; его же, In the eye of the storm. Angola's people, L., 1972; Wheeler D. L., Pélissier R., Angola, L., 1971; Pélissier R., Resistance et révoltes en Angola Thèse. 1—3, [Lille], 1976; Barnett D., Harvey R., The revolution in Angola. MPLA, life histories and documents, Indianapolis (N. Y.), 1972; Heimer F.-W., O processo de descolonização em Angola, 1974—1976, Lisboa, 1980; Développement de l'éducation en République Populaire d'Angola, 1978—1980, Luanda, 1981; Abranches H., Reflexões sobre cultura nacional, Lisboa, 1980; Ervedosa C., Roteiro da literatura angolana, 2 ed., Lisboa, 1979; Costa Andrade F., Literatura angolana, Lisboa, 1980; Folclore musical de Angola, t. 1—2, Lisboa, 1961—67; Herzog G., Remarks on Ovimundu singing and drumming: transcriptions of four melodies and three drum rhythms, в кн.: Hamblly W. D., The Ovimundu of Angola, Chi., 1934 (Field Museum of natural history, anthropology Series 21).

АНГОЛЬСКАЯ ЛИГА (Liga de Angola), первая политич. организация в Анголе в 1912—22. Объединяла гл. обр. представителей ассимилированного населения; членами А. л. могли быть также португальцы и жители др. португ. колоний. Программа А. л. ставила целью содействие развитию просвещения африканцев, защиту интересов и прав членов А. л. Политич. направление лиги определяли представители афр. интеллигенции, выступавшие за отмену расовой дискриминации законодат. путём и проведение демократич. реформ в Анголе в духе португ. республиканской конституции 1911. А. л. поддерживала тесные связи с колон. властями. А. М. Хазанов.

АНГОЛЬСКОЕ ВОССТАНИЕ 1961, против португ. колонизаторов в Луанде. Исчерпав все возможности добиться мирными средствами согласия Португалии на предоставление независимости Анголе, руководство *Народного движения за освобождение Анголы* (МПЛА) решило начать вооруж. борьбу против португ. колонизаторов. 4 февр. 1961 патриоты МПЛА (250 чел.) совершили вооруж. нападение на гражд. и воен. тюрьмы, полицейское управление и правительств. радиостанцию в Луанде. Выступление патриотов было жестоко подавлено. Новая попытка патриотов поднять восстание и освободить из тюрьмы политзаключённых, предпринятая 12 февр., также была потоплена в крови. Было убито ок. 5 тыс. чел., сотни патриотов зверски замучены, брошены в тюрьмы и концлагеря. Февральские события в Луанде положили начало нац.-освободит. войне ангольского народа 1961—74. А. М. Хазанов.

АНГОЛЬСКОЕ ДЕРЕВО, дерево из рода *бафия*, а также древесина, получаемая из этого дерева.

АНДЕРСОН (Andersson) Карл Юхан (1827—1867), швед. географ-путешественник, исследователь Юго-Зап. Африки и Сев. Бечуаналенда. В 1850—

51 А. и англичанин Ф. Галтон прошли от Китовой бухты (Уолфиш-Бей) на С. через Дамараленд, в Овамболенд, где открыли обширную солончаковую впадину Этоша. Затем А., следуя в вост. направлении, проник в сев.-зап. часть Бечуаналенда, за оз. Нгами. Повернув оттуда назад, А. пересек юж. часть Дамараленда и вышел в 1853 к Атлант. оч., к Ю. от устья р. Оранжевая (Порт-Ноллот). В 1859 А., продолжая исследование Сев. Бечуаналенда, достиг низовьев р. Окаванго и впервые исследовал долину этой реки (приблизительно на 150 км), ошибочно приняв её за приток Замбези.

АНДРИАМАЛАЛА (Andriamalala) Эмильсон Даниель (1916—1979), малагасийский писатель. Чл. Малагасийской АН. Писал на малагасийском яз. Род. в Таматаве (совр. Туамасина) в семье служащего. Окончил коллеж Поль-Мино в Антананариву. В 1963—66 учился во Франции. По возвращении на родину преподавал малагасийский яз. и лит-ру, способствовал распространению нац. лит-ры на Мадагаскар. С 1970 работал в Нац. б-ке; возглавлял «Общество по расширению сети библиотек на Мадагаскаре» и «Центр малагасийской книги». Произв. А. стали классикой нац. лит-ры: романы «Зов» (1943), «Русалка» (1944), «Прах», «Коварство» (оба — 1945), «Запретный плод» (1951), «Невеста» (1954), «Проза жизни» (1966), «Город мечты» (1970), «Море» (1977). Для творчества А. характерны романтич. приподнятость, поэтизация природы. А. принадлежат пьесы и радиопостановки «Последняя копейка» (1966), «Я малагасиец» (1966); статьи по малагасийскому яз. и лит-ре. А. неоднократно присуждались нац. лит. премии.

Л. А. Карташева.

АНДРИАМАНДЗАТУ (Andriamanjato) Ришар (р. 1930), политич. и обществ. деятель Мадагаскара. Чл.-корр. Малагасийской академии. По этнич. принадлежности мерина. В 1950—57 учился во Франции, окончил математич. ф-т ун-та в Монпелье, получил филос. и теологич. образование в Страсбургском ун-те. Участвовал в деятельности Ассоциации студентов из франц. владений, обучающихся во Франции. По возвращении в 1957 на Мадагаскар стал пастором протестантской церкви в Тананариве (с 1975 — Антананариву), а также с 1959 директором протестантского коллежа; был пред. Федерации протестантских школ. Один из организаторов (1958), пред. (с 1959) Партии конгресса независимости Мадагаскара (с 31 дек. 1976 Партия конгресса независимости Мадагаскара — Демократический комитет поддержки Хартии малагасийской социалистической революции). В 1959—77 А. — мэр Антананариву, в 1960—72 деп. парламента, в 1972—77 чл. Нац. нар. совета развития, с 1977 чл. Верх. революц. совета Мадагаскара. Активный деятель междунар. движения сторонников мира, чл. (с 1962), вице-през. (с 1977) ВСМ. С 1964 А. — вице-пред. Христ. конфедерации за мир; с 1974 през. Всеафр. конфедерации церк-

вей. Награждён сов. орденом Дружбы народов (1980). А. И. Агаянц

АНДРИАНАМПУЙНИМЕРИНА (Andriampoinimerina) (до 1794 — Рамбуа салама) (1740—1810), правитель гос-ва *Имерина* (на о. Мадагаскар). Принадлежал к роду, правившему в Имерине с 14—15 вв. В 1787—94 правитель Амбухиманги. Осуществлял подготовку к воссоединению и расширению Имерины (укреплял пограничные поселения, закупал оружие, создал ядро армии, формировавшейся на основе нар. ополчения). В 1794, захватив на центр. плато Антананариву, провозгласил себя правителем Имерины. А. положил начало объединению всех земель Мадагаскара, присоединив к своим владениям путём завоеваний, династич. браков, союзов терр. Амбухитрабиби, Амбухидратриму, частично земли народов сиханака, бецилеу; номинально зависимым от Имерины стало гос-во Бузны. А. ввёл новое адм. деление Имерины (на 6 пров.), нарушив границы прежних гос. образований и этнич. объединений. Положил конец феод. междоусобицам, ограничил права феодалов. А. строго регламентировал налоги (подушный, зем., на торг. сделки), таможенные пошлины и др., организовал ремесл. корпорации, содействовал ирригац. работам, стр-ву дорог, провёл реформы для развития торговли, упорядочил судебную систему.

Лит.: Calliet R. P., Histoire des rois; traduction du «Tantaran'ny Andriana...», v. 1—4, Tananarive, 1953—58; Ralaimihoa E., Histoire de Madagascar, Tananarive, 1965, nr. 9—10; Valette J., Pour une histoire du règne d'Andriampoinimerina. «Revue française d'histoire d'outre-mer», 1965, t. 52, no 187, p. 277—285. А. Л. Емельянов.

АНДУХАХЕЛУ, Андохакело (Andohahelo), заповедник на крайнем Ю.-В. Мадагаскара. Охватывает юж. часть хребта Ануси и примор. низменность. Осн. в 1939. Пл. св. 0,76 тыс. км². Богатая и разнообразная флора и эндемичная фауна. Сохраняется влажный тропич. и сухой ксерофитный лес. Единств. местообитание лемура Сифака, обычны мангустовый, толстохвостый и др. лемуры, западный мохнатый авахи и др.

АНЭНЕ (Anene) Джозеф Кристофер Оквуди (1921—1968), нигерийский историк, др-р философии. По этнич. принадлежности игбо. Получил образование в миссионерской католич. школе в Нигерии, Лондонском ун-те, университетском колледже в г. Корк (Ирландия). Преподавал историю в 1954—56 в Ибаданском отделении Нигерийского колледжа иск-в, науки и техники, с 1956 в Ибаданском ун-те. Гл. направление науч. исследований — история брит. колон. господства в Нигерии, сопротивление африканских народов колониализму, социальные и политич. аспекты установления колон. границ в Африке (на материале Нигерии).

См. о нем: Southern Nigeria in transition, 1885—1906. Theory and practice in a colonial protectorate. Camb., 1966; The international boundaries of Nigeria, 1885—1960. The framework of an emergent African nation. N. Y., 1970.

Лит.: Историческая наука в странах Африки, М., 1979, с. 112—13. Н. Б. Кочкова.

АНЭХО, Анешо (Aného), город в Того, на берегу Гвинейского зал. 12,6 тыс.

жит. (1976). К 3. от А. — добыча и обогащение фосфоритов, к С., в Ганаве, — з-д по переработке маниока на крахмал и муку. Центр с.-х. р-на (маниок, ямс, кукуруза, кокосовая пальма) и мор. рыб-ва. Конечный пункт ж. д. Ломе — Анехо.

АНИБА, комплекс археол. памятников у одним населённого пункта на Ю. Египта (на терр. Др. Нубии). Нем. археологом Г. Штейндорфом в 1912, 1930—31 и в последующие годы исследованы остатки др.-егип. крепости, развалины г. Миама, нубийское и егип. кладбища. Нубийские погребения (сер. 5-го — 2-го тыс. до н. э.) — скорченные труположения (под курганами или без насыпи), накрытые циновкой или кожей; инвентарь — кам. орудия, керамика, украшения. Среди егип. погребений (сер. 3-го — сер. 2-го тыс. до н. э.) с наземными памятниками обнаружена гробница Пенута, заместника Нубии при Рамсесе V. В могилах — саркофаги, произв. художеств. ремесла, бронз. оружие. Сохранились скульптура, стелы с надписями, развалины храма времени XIX династии Египта и др.

Лит.: Steindorff G., Aniba, Bd 1—2, Glückstadt—тамб., 1935—37.

АНИС Мухаммед (р. 1927), егип. историк. Проф. Каирского ун-та, руководитель Центра по изучению новейшей истории Египта. Автор работ и публикаций по истории Египта 20 в., в т. ч. накануне и в годы 2-й мировой войны.

Соч.: аль-Мурасала ас-сирийя бейна Саад Заглул за Абдурахман Фахми (Тайная переписка между Саадом Заглулом и Абдаррахманом Фахми). Каир,

1963. ас-Саура 23 тамуз сана 1952 ва усулиха тарихийя (Революция 23 июля 1952 г. и ее исторические корни). Каир, 1969 (совм. с М. Харразом). Б. Г. Сейранян.

АНКРА (Ankrah) Джозеф Артур (р. 1915), политич. деятель Ганы. В 1939—45 служил в брит. войсках в Зап. Африке. В 1960—61 командовал бригадой в составе ганского контингента вооруж. сил ООН в Конго. После переворота 24 февр. 1966, в результате к-рого был смещён президент К. Нкрума, А. возглавил пришедший к власти Нац. совет освобождения (НСО) и получил звание ген.-лейтенанта. В 1969 смещён с поста пред. НСО и уволен в отставку.

В. В. Абрамов

АННАБА (быв. Бон), город на С.-В. Алжира. Адм. ц. вилайи Аннаба. 350 тыс жит. (1980). Порт на Средиземном м. (грузооборот ок. 3 млн. т в 1980): вывоз жел. руды, фосфоритов и с.-х. продукции. Ж.-д. станция, узел шосс. дорог. Металлургич. комплекс Эль-Хаджар, построенный при содействии СССР. Пр-тия металлообр., пищевкус., хим., текст. пром-сти. А. осн. близ развалин античного г. Гиппон, построенного римлянами в 1 в. на месте финикийского поселения, существовавшего с 9 в. до н. э. С 11 в. один из крупнейших портов Средиземноморья. Сохранилась часть старого города с *касбой*; из архит. памятников — мечеть Сиди бу Меруан (11 или 12 вв., сильно перестроена, использованы антич. колонны из построек Гиппона) в стиле аглабидских мечетей 9 в. Новые р-ны с совр. зданиями. Близ А. — международный аэропорт.

АННОБОН (Annohon) (в 1973—79 — П а г а л у), остров в Гвинейском зал., у зап. берегов Африки, в составе гос-ва Экв. Гвинея. Пл. 17 км². Нас. св. 15 тыс. чел. Остров вулканич. происхождения. Выс. до 670 м. Влажные экв. леса. Лесо-заготовки. Рыб-во. Выращивание кокосовой и масличной пальм. Гл. г. — Сан-Антонио.

Открыт португ. мореплавателями в 1471—72. Впервые португальцы вступили на остров 1 янв. 1474 (отсюда название *Анпо Вом*, Новый год). А. служил базой для португ. кораблей, следующих в Анголу. По договору 1778 между Португалией и Испанией А. перешёл во владение Испании, став частью её колонии Исп. Гвинея, с 1968 в составе независимого гос-ва Экв. Гвинея.

АННОНА, анона (Annona), род деревьев или кустарников сем. анноновых. Св. 100 видов, преим. в кампосах Юж. Америки, ок. 10 видов в Африке. В Экв. Африке (от Сенегала до Камеруна, Конго, Замбии) широко распространена А. голая (A. glabra), растущая в прибрежных болотах (в т. ч. мангровых). Кустарник или небольшое дерево с толстым коротким стволом и досковидными корнями. Гладкие плоды охотно поедают обезьяны, поэтому их наз. обезьянными яблоками. Др. афр. вид — А. сенегальская (A. senegalensis) — сильно ветвистый кустарник с ароматными ветвями и листьями, растёт обычно в лесных саваннах на о-вах Зелёного Мыса, в Гамбии, Мали, Гвинее и Нигерии. Кору этого растения применяют как противоядие при укусах змей и при желудочных заболеваниях. В некоторых р-нах из коры корней изготовляют грубую бумагу. А. — характерные растения афр. саван, хорошо приспособленные к перенесению частых пожаров.

Н. А. Базилевская.

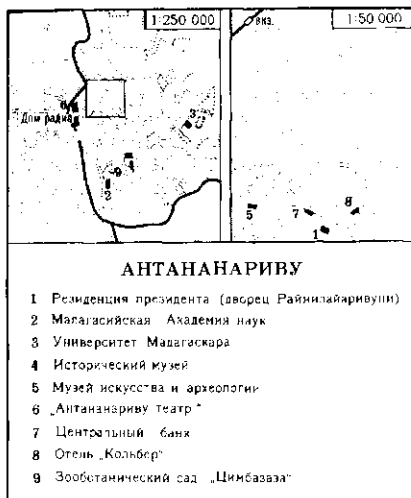
АННУНА (Т и б и л и с, Thibilis), древний город в Алжире. Существовал преим. в рим. время. Раскопками раскрыта сеть улиц; 3 гл. мощёные улицы соединяли ворота на юж. и вост. окраинах города с двойной аркой у форума. Остатки виллы Антистия. В визант. период б. ч. города была заброшена; сохранились фасад 3-нефной базилики с апсидой, часть церкви с баптистерием (перестроена из рим. бастионов).

Лит.: G s e l l S., Khamissa, Mdaourouch, Announa, pt. 3 — Announa, Alger, 1919.

АНТАНАНАРИВУ (Antananarivo), Т а н а н а р и в е (Tananarive), столица Мадагаскара. Адм. ц. пров. Антананариву. Расположена на Высоком плато в центр. части о. Мадагаскар на выс. 1400 м. 665 тыс. жит. (1985, с пригородами). Климат тропический. Ср.-мес. темп-ры от 13°C (июль) до 20°C (январь). Осадков 1500 мм в год. Узел автомоб. и жел. дорог. Междунар. аэропорт Ивату (17 км от А.). Гл. экономич. и культурный центр Мадагаскара. Пр-тия пищевкус., текст., кож.-обув., хим., деревообр., швейной, полиграфич. и др. отраслей пром-сти; произ-во строймате-



1. Аннаба. 2. Университет в г. Аннаба.



риалов. Автосборочный з-д, металлорем. мастерские и др.

Согласно традиции, осн. на холме Аналаманга («голубой лес») в нач. 17 в. правителем Имерины Андрианзакой, назвавшим выстроенную резиденцию А. Имеется неск. гипотез об этимологии назв., к-рое переводят либо «на тысяче холмов», либо «из тысячи деревень», либо «состоящая из тысячи жителей». Первое упоминание в европ. источниках А. относится к 1726. В период расчленения Имерины в 18 в. А. являлся центром одного из гос. образований. После завоевания А. в 1794 Андрианампуйни-мериной город становится столицей воссоединенной Имерины, затем королевства Мадагаскар. В 1895 А. захвачен франц. колонизаторами, с 1896 стал адм. ц. (под назв. Тананариве, к-рое сохранялось до 1975) франц. колонии Мадагаскар. С июня 1960 столица независимой Малагасийской Респ. (с дек. 1975 — Демократич. Респ. Мадагаскар).

Город получил развитие к кон. 18 в. З-р-на А. расположены на 3 холмах и соединены между собой тоннелями и лестницами. В юж. части города — быв. дворец правителя (ныне Историч. музей; 1800, перестроен в 1865 арх. Камероном) — квадратное в плане 3-этажное деревянное здание с каменной облицовкой; к С. от него — дворец Райнилайаривуни (ныне резиденция президента; ок. 1880, с декоративными элементами нар. зодчества). В 1920-х гг. был составлен план реконструкции А. (арх. Г. Касень), по к-рому гл. ул. Освобождения в сев.-зап. части города с базарной пл. Зума застроена зданиями совр. европ. типа. Среди них — Нац. нар. собрание, торгово-пром. банк, отель «Кольбер», почта и телеграф, Дом радио. В остальных гор. р-нах — малоэтажная застройка, в к-рой широко используются элементы нар. архитектуры. В сев.-вост. части города — рабочие кварталы, застроенные стандартными 2-этажными домами с плоскими крыша-

ми. А. хорошо озеленен: парк около оз. Ануси, в юж. части — зооботанич. сад «Цимбазаза» (осн. в 1925). Близ города — университетский городок (1960-е гг., арх. Р. Симуе). В А. — Малагасийская академия наук, Ун-т Мадагаскара, к к-рому примыкают Высш. школа адм. кадров и Высш. мед. школа, Нац. ин-т статистики и экономич. исследований, ин-ты по внедрению новой техники, по подготовке организаторов с.-х. произ-ва. 3 лицея, торг. и политехнич. уч-ща. Нац. б-ка Мадагаскара. Театры: «Антананариву театр», «Ланди вулафуци», «Жаннет». Музей иск-ва и археологии ун-та Мадагаскара, Зал изящных иск-в. Музей нар. музыки.

АНТИАТЛАС, хребет на Ю.-З. горной системы Атлас в Марокко. Дл. ок. 600 км. Ср. выс. 1500 м, наиб. — до 2531 м (г. Имгут). А. — приподнятый сев. участок Афр. платформы, сложенный докембрийскими гранитами и сланцами. В рельефе преобладают столовые горы и моноклиальные гребни. На сев. склонах встречаются редкие рощи каменного дуба, арганского дерева, можжевельника; на юж. склонах — щебнистые осыпи. По долинам уздов — орошаемое террасное земледелие.

АНТИИМПЕРИАЛИСТИЧЕСКОЕ ДВИЖЕНИЕ в Африке, см. в ст. *Национально-освободительное движение в Африке*.

АНТИЛОПА-ПРЫГУН, клипшпрингер, сасса (*Oreotragus oreotragus*), парнокопытное животное группы антилоп. Эндемик Африки. Распространена


от Нигерии до Сомали и к Ю. до ЮАР. Дл. тела 75—115 см, высота в холке 50—60 см, масса 10—18 кг. При ходьбе опирается только на передний край копыт (как «на цыпочках»), что помогает при прыжках по скалам. Обитатель засушливых р-нов с выходами скал, камней. Питается листьями, цветками, плодами, травой. Держится в одиночку или парами.

Л. М. Баскин.

АНТИЛОПЫ, группа млекопитающих сем. полорогих отр. парнокопытных. Сильно различаясь размерами, окраской, типом питания, образом жизни, А. имеют и ряд сходных черт. Размножение А., как правило, приурочено к сезону дождей или круглогодично. Детеныш обычно 1, редко 2. Первое участие в размножении у крупных А. в 2,5 года, у мелких раньше. Продолжительность жизни до 15—20 лет. Большинство А. — эндемики Африки (*адакс*, *бейра*, *бонго*, *бубалы*, *водяные козлы*, ряд видов газелей, *гну*, *дугеры*, *канна*, *конгоны*, *куду* и мн. др.). Характерные животные открытых ландшафтов. В период миграций собираются в большие стада (напр., голубой гну). Некоторые А. образуют смешанные стада, а также держатся вместе со слонами, жирафами и др. Охраняются в нац. парках и заповедниках. См. также *Копытные*.

Л. М. Баскин.

У ряда бантуязычных народов Зап. и Вост. Африки А. выступает в сказках с животных, наряду с зайцем и черепахой как хитрец и обманщик, одерживая нередко верх над более сильными парт-



1. Современная часть г. Антананариву вокруг озера Итуш. 2. Вид части г. Антананариву. 3. Национальный музей в г. Антананариву. Кон. 19 в.



Ситатунга.

нёрами. В афр. волшебных сказках (в частности, в сказках фон и йоруба) А. становится женой охотника и приносит ему богатство и удачу до тех пор, пока он не нарушает запрет и не раскрывает тайну её происхождения. Бушмены, согласно одному из мифов, некогда были А., но Цагн превратил их в людей. По др. бушменским мифам, Цагн создал А. канну и др. к-рых наделил магическими свойствами. Бушмены изображали разл. А. как в натуральную величину, так и в виде небольших фигурок.

Е. С. Котляр.

«АНТИРАБОВЛАДЕЛЬЧЕСКАЯ ВОЙНА» 1892—94, см. «Война против арабов и суахили».

АНТОНИАНСКАЯ ЕРЕСЬ, нар. движение в гос-ве Конго в 1703—08 против гнёта традиц. знати и проникновения в страну европейской католич. миссионеров; ставило целью восстановить единство гос-ва под властью сильного справедливого правителя, к-рый обуздал бы произвол знати. Движение приняло форму христианской ереси; в 1703 его возглавила женщина из народа конго Беатриче, объявившая себя святым Антонием (отсюда назв. движения). Она тщетно требовала от правителя гос-ва и традиц. знати положить конец междоусобицам, выступала против католич. миссионеров, препятствовавших воссоединению гос-ва. Опираясь на своих сподвижников-ересиархов («малые антонию»), она мобилизовала народ на восстановление и заселение разрушенной в ходе междоусобных войн древней столицы Мбанза-Конго. Беатриче вела в Мбанза-Конго церковные службы, в проповедях обвиняла белое духовенство в сокрытии конголезского происхождения Иисуса Христа, богоматери и святого Франциска. Главные ересиархи, приняв имена христ. мучеников, отправляли эункции католич. духовенства (крестили детей, отпускали грехи и т. п.). В нач. 1706 Беатриче была захвачена конголезской знатью. Летом 1706 по насто-

янию португ. миссионера Бернальдо да Гала, оказывавшего влияние на правителя Конго, вожди движения были публично сожжены. Гибель Беатриче послужила толчком к открытому вооруж. восстанию. В нач. 1708 был убит в Сою местный правитель, разрушен монастырь капуцинов. Окончательно восстание было подавлено в кон. 1708 — нач. 1709.

Лит.: Орлова А. С., История государства Конго (XVI—XVII века), М., 1968, с. 129—133. А. Г. Южанин.

АНТУБАМ (Antubam) Кофи (1922—1964), ганский скульптор, живописец, теоретик иск-ва, педагог. Учился в колледже в Ачимоте близ Аккры (1938—46) и Лондонском ун-те в Великобритании (1948—50). С нач. 1950-х гг. возглавлял отделение иск-в и ремёсел в колледже в Ачимоте. Особенно известны его монументальные настенные росписи отеля «Амбассадор» в Аккре (ок. 1957) и зданий спецслужб ООН в Женеве (1960—62), мозаики для ряда обществ. зданий и серия деревянных панно-рельефов для здания Нац. ассамблеи (все в Аккре, кон. 1950-х гг.). Изображённые в них сцены из жизни и исторического прошлого народа Ганы переданы в манере, сочетающей реалистическую трактовку темы с чертами стилизации и декоративизма, восходящими к народной художественной традиции.

См. ч.: Ghana's heritage of culture, Lpz., 1963.

Лит.: Грансберг А. Х., К. Антубам, М., 1976.

А. Х. Грансберг.



Антубам К. «Приготовление ганского национального блюда». Рельеф для здания парламента в Аккре. Дерево. Кон. 1850-х гг.

АНУАК аньиве (самоназв.), ямба, нуро, один из народов луо северных в Эфиопии (на правом берегу р. Акого и берегах р. Гило) и Судане (на левом берегу р. Акого до р. Пибор). Числ. 65 тыс. чел. (1983, оценка). Язык (дхоньява) относится к семье шаринильских языков. Занимаются тропич. земледелием (просо-элевсина, кукуруза, бобовые), рыб-вом, сбором диких фруктов.

АНУБИС (греч.), Инпу (егип.), в др.-егип. религии и мифологии бог — покровитель умерших; почитался в образах лежащего шакала чёрного цвета или дикой собаки Саб (или человека с головой шакала или собаки). А.-Саб считался судьёй богов (по-египетски «саб» — «судья») — писался со знаком шакала). Центром культа А. был г. Каса (греч. Кинополь, «город соба-



Анубис. Деталь погребальной пелены. Сер. 2 в. н. э. Музей изобразительных искусств им. А. С. Пушкина. Москва.

ки»). Согласно «Текстам пирамид», А. был главным богом в царстве мёртвых, он считал сердца умерших. Однако постепенно с конца 3-го тыс. до н. э. функции А. переходят к Осирису, а А. входит в круг богов, связанных с мистериами Осириса. А. играл значит. роль в погребальном ритуале. По Плутарху, А. — сын Осириса и богини Нефтиды. Древние греки отождествляли А. с Гермесом.

АНЦЕРАНАНА (Antseranana) (до 1977 — Диего-Суарес), город на С. Мадагаскара, порт на Индийском ок. в удобной природной бухте Анцеранана. Адм. ц. пров. Анцеранана. 59 тыс. жит. (1978). Торг. центр с.-х. р-на (кофе, перец, ваниль, какао, рис). Пр-тия: судоремонтное и судостроительное, текст., пищевкус., солеваренной пром-сти.

АНЦИРАБЕ (Antsirabe), город в центр. части Мадагаскара. 60 тыс. жит. (1978). Автострадой и ж. д. связан с г. Антананариву. Пр-тия пищевкус., текст. пром-сти. Цем., туковых удобрений 3-ды, спичечная ф-ка, ювелирное произ-во. Торг. центр с.-х. р-на (рис, овощи; молочное скот-во). А. распланирован по шахматной сетке (арх. Г. Касень, 1920-е гг.). В зап. части на берегу озера — здания отелей и санаториев современного европ. типа. Воен. академия.

АНЬЯ, аньи, анни, народ в Гане и БСК, населяющий побережье Гвинейского зал. от г. Секонди. Такоради до г. Абиджан. Числ. 1,45 млн. чел. (1983, оценка). Говорят на акан языке. Осн. занятие — тропич. земледелие. Сохраняются традиц. верования.

АНЬЯ ИСКУССТВО. Традиц. иск-во анья представлено терракотовой скульптурой, связанной с культом предков. Небольшие сидящие фигурки, изображающие умерших членов семьи правителя и хранящиеся на алтарях предков — вместилища души умершего, отличаются условными формами, необычными пропорциями. У нек-рых

1. Женская фигура предка. Терракота. Музей человека. Париж. 2. Мужская фигура предка. Терракота. Королевский институт тропиков. Амстердам. 3. Подвеска. Золото. Музей человека. Париж.

фигур к крошечному туловищу прикреплены рудиментарные, торчащие вперёд руки со слабо расчленёнными пальцами и согнутые в коленях ноги. Голова со сложной причёской составляет половину фигуры. Лицо вылеплено выразительно и иногда близко к натуре. Ряд скульптур имеет цилиндрич. туловище с тщательно нанесённым рисунком татуировки, к-рое переходит в удлинённую кольчатую шею; голова слегка откинута назад, на щеках и на лбу отмечены знаки скарификации. Дерев. фигуры предков отчасти напоминают скульптуру бауле (см. *Бауле искусство*), но менее выразительны и не так тщательно исполнены. Более интересны ювелирные изделия, в т. ч. ритуальные золотые подвески в виде стилизов. головы барана, выполненные из тонких золотых нитей в технике плетения, близкой к филиграну.

Лит.: Elisofon E., *The sculpture of Africa*, N. Y., 1958.

Н. Е. Григорович.

АНЬЯ-НЬЯ (на юж.-суданских языках мади и мору — назв. яда гадюки), военно-политич. орг-ция Юга Судана, населённого нилотами. Созд. в 1955. Выступала за автономию или отделение от араб. Севера страны вооруж. путём. Находилась под влиянием образованного в эмиграции Судано-афр. нац. союза и пользовалась поддержкой Суданской христ. ассоциации, орг-ций, действовавших от имени народов Юга страны. Вначале состояла гл. обр. из солдат Экваториального корпуса, составшего в 1955 и разгромленного войсками переходного пр-ва. Позже её поддерживали крестьяне-земледельцы, кочевники-скотоводы, учащиеся, мелкая буржуазия Юга. А.-н. перешла к вооруж. борьбе в ответ на мероприятия режима ген. И. Аббуда по насильственной исламизации Юга и введению там воен. управления. С сент. 1963 вела воен. действия против центр. пр-ва, взрывая мосты, минировав дороги, разрушая линии связи. Участники А.-н. напали на армейские и полицейские посты, убивали арабов-солдат и офицеров, служащих, торговцев, учителей, а также расправлялись с соплеменниками, сотрудничавшими с воен. администрацией юж. провинций. В периоды наибольшей активности (1963, 1965 и 1967) отряды А.-н. контролировали значит. часть сельских р-нов Юга Судана. С 1965 в отрядах А.-н. появились комиссары Фронта освобождения Азии, выступавшие за создание на Юге независимого гос-ва Азания. В соответствии с подписанным в Аддис-Абебе мирным соглашением между пр-вом и представителями Юга в февр. 1972 А.-н. была распущена. Из 17 тыс. чел. её состава ок. 8 тыс. влились в суданскую армию и полицию.

В. И. Гусаров.



АПАРТХЕЙД, апартеид (на яз. африкаанс apartheid — обособление, раздельное существование), система расовой дискриминации, политич. и социального угнетения расовых и нац. групп «небелого» населения. Особенно широко практикуется в ЮАР с целью сохранения эксплуатации и угнетения, а также подавления нац.-освободит. движения.

Начало закреплению системы расовой и нац. дискриминации в ЮАС было положено «Актом о Южной Африке», вступившим в силу в 1910 (действовал более 50 лет и лёг в основу конституции ЮАР 1961). После прихода к власти расистской Националистической партии в 1948 А. был объявлен гос. политикой. В основе этой политики лежит расистская идея «превосходства» белого человека. Ссылаясь на Библию, идеологи А. заявляли, что каждой расе предначертаны особый историч. путь развития и образ жизни и поэтому ассимиляция губительна, особенно для «высшей» расы. В основе доктрины А. лежит антинаучное утверждение о том, что объективно существующие расовые, языковые, культурные, религ. и иные различия неизбежно ведут к возникновению непреодолимых противоречий между этнич. группами, в силу чего в Юж. Африке невозможно создание единого

многонац. гос-ва. Идеи А. подаются как закономерное продолжение традиций не всего белого населения, а именно африканеров; в связи с этим в доктрине А. особое место занимают ссылки на религию, на голландскую реформатскую церковь, к числу сторонников к-рой принадлежит б. ч. верующих африканеров. Совр. культуру сторонники А. фактически объявили монополией народов европ. происхождения.

С 1948 парламент ЮАС принял ряд расистских законов, резко усиливших расовую сегрегацию, существовавшую в стране и ранее. По законам «О расселении по группам» (1950) были созданы «групповые», или «этнические», зоны населения — расовые гетто для африканцев, цветных и индийцев. Политика



1. Расистские каратели обрушивают репрессии на противников апартеида. Претория. 2. Белые и чёрные болельщики в раздельных секторах трибуны стадиона.

А. получила дальнейшее развитие в законах 1951—54 — «О расселении туземцев», «О туземцах, проживающих в городах», «О властях банту», «О земельных правах азиатов» и др. Закон «О развитии самоуправления банту» (1959) ликвидировал представительство афр. населения в парламенте и положил начало созданию бантустанов. Закон «Об арбитраже в промышленности» (1956) закрепил за представителями каждой расовой группы определённые виды работ (в результате чего «небелое» население было лишено права получать большинство квалифицир. профессий), запрещались смешанные профсоюзы. По закону «О туземной рабочей силе» (1953) была запрещена деятельность профсоюзов афр. рабочих. Законы «О запрещении смешанных браков» (1949) и «О борьбе с безнравственностью» (1950) запрещали браки и внебрачные связи между «белыми» и «небелыми». По закону «Об университетском образовании» (1959) всё «небелое» население лишалось права совместного с «белыми» обучения в ун-тах.

А. обусловил усиление антидемократич. мер, распространявшихся и на представителей белого населения, к-рые начали выступать против А. Власти ЮАР систематически преследуют противников А. В соответствии с принятым в 1950 Законом «о подавлении коммунизма» была запрещена ЮАКП, выступающая за ликвидацию А. По законам «О туземцах», принятым в 1952, был резко усилен контроль за

передвижениями и всей жизнью африканцев. В 1960 был запрещён Африканский национальный конгресс и др. орг-ции, выступающие за ликвидацию режима А. и создание демократич. гос-ва на основе равноправия всех граждан независимо от цвета кожи; в нач. 1960-х гг. закрыты периодич. издания, наиболее энергично выступавшие против А. По законам «О мятежных собраниях», «О подрывной деятельности», «Об общественной безопасности» и др. власти получили возможность проведения самых жестоких расправ с участниками нац.-освободит. борьбы.

Политика А. вызвала всё более усиливающийся протест прогрессивных сил как в самой ЮАР, так и во всём мире, в Африке — прежде всего со стороны Организации африканского единства, к-рая считает одной из своих гл. задач ликвидацию А. Против А. были направлены многочисл. массовые кампании протеста, крупнейшей из к-рых были антирасистские выступления в Соуэто (1976) и массовые движения в ЮАР с 1984. Политика А. многократно осуждалась ГА и Советом Безопасности ООН. Так, в 1960 ГА ООН выступила за принятие незамедлительных мер к полной ликвидации колон. режима во всех его видах и проявлениях. В 1962 ГА ООН потребовала принятия решительных мер, вплоть до исключения ЮАР из ООН, и применения против ЮАР санкций. В 1968 ГА ООН осудила политику А., осуществляемую властями ЮАР. По решению ООН с 1973 проводилось Деся-

тилетие действий против расизма и расовой дискриминации (с 1983 началось второе Десятилетие). В 1973 ГА ООН одобрила для подписания «Конвенцию о пресечении преступлений А. и наказания за него», проект к-рой был внесён СССР и Гвинеей. Конвенция квалифицирует А. как преступление против человечества, нарушающее принципы междунар. права и создающее серьёзную угрозу междунар. миру и безопасности. Согласно конвенции под А. понимаются бесчеловечные акты, совершаемые с целью установления и поддержания господства одной расовой группы людей над другой и её систематич. угнетения: лишение права на жизнь и свободу личности; создание условий жизни, рассчитанных на полное или частичное физич. уничтожение; лишение осн. прав и свобод, создание препятствий для участия в политич., социальной, экономич. и культурной жизни страны; разделение населения по расовому признаку и т. п. В то время как гос-ва социалистич. содружества последовательно осуществляют антирасистские решения междунар. сообщества, империалистич. гос-ва, прежде всего США, поддерживают тесные связи с ЮАР, отказываются присоединиться к конвенции. По призыву ООН с 21 марта 1978 по 20 марта 1979 был проведён Международный год борьбы против А.

Подавляющее большинство гос-в Африки и др. континентов бойкотируют пр-во ЮАР с целью заставить его отказаться от политики А. Сопrotивление режиму А. внутри страны, растущая политич. изоляция ЮАР на мировой арене, а также пагубное воздействие А. на экономич. развитие ЮАР заставили пр-во ЮАР в кон. 70-х — нач. 80-х гг. отказаться от нек-рых незначит. мер этой политики (отказ от т. н. мелочного А. в обществ. жизни). На 2-й Всемирной конференции по борьбе против расизма и расовой дискриминации (1983) были выдвинуты задачи полного и окончат. искоренения расовой дискриминации, ликвидации любых форм и проявлений расизма, колониализма и А.

Лит.: Апартеид. Его последствия для образования, науки, культуры и информации, пер. с англ., М., 1969; Апартеид. Правда о расизме в Южной Африке, пер. с англ., М., 1975; Международное право, под ред. Г. И. Тункина, М., 1982; Б ан т ин Г. П., Ставоление южноафриканского рейха, [пер. с англ.], М., 1965; Говорят коммунисты Африки, пер. с англ., М., 1971; Гор од но в В. П., Черные жители «белого» города. Жизнь и борьба африканского гетто, М., 1983; Д а в и д с о н А. Б., Апартхейд — система расового порабощения, в кн.: Расовая дискриминация в странах Африки, М., 1960; Критика буржуазных теорий национализма и расизма, М., 1976; М а к а р о в А. А., Борьба африканского населения ЮАР (70-е годы XX в.), М., 1981; Расовая проблема и общество, пер. с франц., М., 1957; Т а и р о в Т. Ф., Апартхейд — преступление века, М., 1968; B r o o k e s E. H., Apartheid. A documentary study of modern South Africa, L., 1968; C o r n e y i n M., La République sud-africaine, P., 1982; S a c h s E. S., The anatomy of apartheid, L., 1965. А. Б. Давидсон.

АПОЛЛОНИЯ (Apollonia), древний греч., рим. и византийский город на месте совр. селения Марса-Суса в Ливии. Был известен как порт Кирены. Один из городов Пентаполиса. А. была обнесена прямоугольником стен с круглой башней



Руины 3-нефной базилики. 5 в. Колонны из римских храмов.

на 3; остатки др. башни обнаружены в море. Внутри стен, помимо жилых домов, — византийские базилики (одна из них 4—5 вв.), 3 цистерны. Вне стен — театр с театроном на сводчатых субструкциях, рим. акведук, ряд подземных сооружений, христ. базилики. Музей.

Лит.: Roman art in Africa. Photos by H. Wimmer, text by M. Vilimková, L., 1963. Т. П. Кантерева.

АРАБ Абдаррахман (р. 1921), алж. писатель. Пишет на франц. яз. Окончил Алж. ун-т. В ун-те г. Лидс (Великобритания) получил звание магистра иск-в. Его новелла «Словно клён в летний день» отмечена в 1968 премией еженедельника «Альжери-актуалите» («Algérie-actualité»). Герой рассказа «Если ты едешь в Тамгут» (1970, рус. пер. 1972), удостоенного премии А. Рида-Хуху, — жертва колониаторской жестокости; память о пережитом неотступно преследует его и в мирные дни.

Лит.: D é j e u x J., Bibliographie méthodique et critique de la littérature algérienne de langue française. 1945—1977. Alger, [1981]. В. П. Балашов.

АРАБИСТИКА, комплекс науч. дисциплин, изучающих историю, экономику, социально-политич. проблемы, этнографию, право, язык, лит-ру и культуру араб. народов. В данной статье рассматривается преим. раздел А., исследующий араб. народы Африки. Общность путей развития араб. культуры, араб. лит. языка обусловили (вплоть до сер. 20 в.) слабую дифференцированность мировой А. по регионам изучения. Изучение истории, языка и отчасти культуры арабов велось ещё в ср. века. Многочисл. соч. арабоязычных авторов 8—15 вв., летописные своды, хроники походов, труды географов и биографов содержат ценные сведения по истории, быту и х-ву завоеванных арабами стран, географии, этнографии, мусульм. праву, биографии видных гос., религ. и культурных деятелей. Наиб. известные ср.-век. авторы, писавшие об араб. Африке, — *Абу-ль-Фида*, *аль-Бакри*, *аль-Идриси*, *аль-Калькашанди*, *Ибн аль-Асир*, *Ибн Хальдун*, *Ибн Хаукаль*, *аль-Якуби*, *аль-Макризи* и др. Ибн Хальдун сделал первую в араб. историографии попытку определить законы ист. развития, исходя из факторов социальной и экономич. жизни. В Европе А. зародилась в 16 в. с изучением араб. яз. и соч. арабоязычных учёных, их переводом на европ. языки, появлением книг путешественников, посетивших араб. страны. Особый интерес проявлялся к исламу, что было связано с задачами распространения христианства. В 17—18 вв. осн. центры А. — Рим, Париж, Лейден. В этот период были достигнуты определённые успехи в исследовании араб. яз. и лит-ры. Среди первых крупных работ в этой области — словарь Я. Голиуса и араб. грамматика Т. Эрпениуса (Нидерланды). В 1650 «Очерк истории арабов» опубликовал Э. Пококк (Великобритания). В 18 в. нем. учёный И. Я. Рейске выступил за разрыв А. с теологией, за изучение реальной истории арабов и др. народов Востока.

В период усилившейся колон. экспансии европ. держав в 19 в. возрос интерес к араб. народам Африки. Франц.

науч. экспедиция, сопровождавшая Егип. экспедицию Наполеона Бонапарта 1798—1801, составила 24-томное «Описание Египта». Издание источников по истории Египта в ср. века предпринял франц. востоковед А. Сильвестр де Саси, опубликовал также труды по лексикографии; его ученик Э. Катрмер перевёл на франц. яз. часть труда аль-Макризи (история мамлюков) и начал публикацию араб. источников по истории Африки. Труды англ. арабистов Э. У. Лейна «Нравы и обычаи современных египтян» (1836), как и его работы по лексикографии, и С. Лейн-Пула «История Египта в средние века» (1901) сохраняют своё значение. С сер. 19 в. бурно развивалась араб. филология: работы К. Каспари (Норвегия), У. Райта (Великобритания), Г. Флейшера, Т. Нельдеке и К. Брокельмана (Германия) по грамматике, Г. Фрейтага, Х. Вера (Германия), Р. Дози (Нидерланды), Ж. Бело (Франция) по лексикографии, Г. Кампфмейера, Э. Хардера (Германия), Э. Палмера (Великобритания) и др. Опубликованные европ. арабистов-диалектологов: В. Шпитта, Х. Штумме, М. Хартман, К. Фоллерс, Кампфмейер, А. Фишер (Германия), М. Босье, В. Марсе (Франция), К. А. Наллино (Италия), У. Гэрднер (Великобритания). Труды Р. Николсона, Д. Макдоналда (Великобритания), И. Гольдциера (Венгрия), Брокельмана, Ю. Вельхаузена, Х. Гримме (Германия), Э. Ренана (Франция), А. Ламменса (Бельгия), Л. Казтани, Наллино (Италия), А. Венсинка (Нидерланды) и др. значительно продвинули изучение ислама, а также классич. араб. лит-ры. Важнейшим направлением европ. А. был перевод и публикация араб. ср.-век. рукописных источников и памятников письменности: работы Вельхаузена, Нельдеке, Ф. Вюстенфельда (Германия), М. де Слана, Ш. Пелла, Ж. Т. Рено (Франция), М. Хаутсы, Дози, М. Я. де Гюе (Нидерланды), Д. Марголиуса (Великобритания), Ф. Кодеры, Х. Риберы (Испания), И. Гвиди, Л. Казтани (Италия), А. Шпренгера, А. Кремера (Австрия) и др. С сер. 19 в. увеличилось внимание к истории (преим. ср.-век.) араб. народов.

В новейшее время, особенно после 2-й мировой войны, в арабистич. исследованиях увеличился удельный вес социально-экономич. проблематики, появились обобщающие работы по экономике, истории, лит-ре и культуре араб. стран (в т. ч. в новое и новейшее время), по проблемам исламского наследия: работы Л. Массиньона, А. Массе, Э. Леви-Провансала, Р. Блассера, М. Родинсона, К. Казна, М. Канара, А. Лауста, Ж. Берка, Ж. Марсе, А. Терраса (Франция), Г. фон Грюнебаума, Ф. Хитти, Л. Брауна, У. Зартмана, К. Мура (США), Г. Гибба, К. Босуорта, У. Монтгомери Уотта, Н. Барбура, Б. Льюиса (Великобритания), П. Ватикютиса и др.

В целом бурж. А. развивалась в духе колониалистских концепций, влияния к-рых не избежали Р. Ле Турно и Ф. Марсе (Франция) и др. Работ, написанных с антиколон. позиций (как,

напр., «История Северной Африки» Ш. А. Жюльена, 1931), мало.

В 1950—70-е гг. выдвинулся, особенно во Франции и среди работавших в странах Магриба европейцев, ряд историков, социологов и культурологов прогресс. направления: А. Аяш, Ж. Аяш, П. Бурдые, И. Лакост, А. Нуши, А. Пренан, П. Себа, М. Эгрето, М. Эмери и др.

Важнейшие центры А. в Зап. Европе: Лондон, Лейден, Париж, Марсель, Гамбург, Оксфорд, Кембридж, Мадрид, Рим; в США — Вашингтон, Принстон, Чикаго, Лос-Анджелес, Беркли и др.

Успешно развиваются арабистич. исследования в ГДР, Польше, ЧССР и др. социалистич. гос-вах Европы: труды историков Т. Левичкожа, Т. Ковальского, лингвистов А. Чапкевича, Я. Данецкого (ПНР), историков Х. Майнике Клайнта, Л. Ратмана, лингвиста В. Ройшеля, литературоведов М. Флайшхаммера и В. Вальтер (ГДР), литературоведа С. Пантучека, историка И. Хрбека, лингвистов К. Петрачека, Л. Дроздика (ЧССР) и др. стали важным вкладом в изучение араб. источников, истории нар. движений в араб. странах в ср. века, а также совр. проблем истории, культуры и языка. Проблемы А. разрабатываются в ун-тах и научно-исследовательских ин-тах Варшавы, Кракова, Софии, Праги, Берлина, Лейпцига, Галле и др.

Важную роль в развитии А. стали играть учёные араб. стран, особенно с завоеванием этими странами нац. независимости. В Египте крупнейшие арабистич. центры — науч. ин-ты и ун-ты Каира, Александрии, Асьюта. Получили известность труды Х. Хасана, М. Сурура (ср.-век. история Египта), М. Горбала, М. Сабри, М. Шукри (новая история Египта), А. ар-Рафи (новая и новейшая история), А. Абдель Керима, М. Мустафы, Ю. аль-Хаджиджа, М. Вахбы, А. Халифы, А. Увейса, А. Саида, А. Газали, А. Рамадана, Р. Саида, М. Аниса, М. Хасанейна Хейкала, А. Хамруша (новейшая история), С. Амина, М. Амина, М. Давейдара, З. Шафи, И. С. Абдаллы, С. Марей, Ф. Мурси (экономика), М. Алама, А. Бадави, Х. Ханафи, З. Махмуда (философия), Ш. Дайфа, С. аль-Каламави (литературоведение), М. Касема, А. Шалаби (араб. яз.), З. Хасана (археология), А. Абу Зейда (антропология), Г. Гайса (социология), А. М. Абдина (араб. яз. и диалектология), М. Камиля и др.

В 1950—60-е гг. в Египте созданы н.-и. учреждения, занимающиеся изучением экономики, истории, культуры и языка народов Египта и др. араб. стран ислама: Нац. центр социальных и правовых исследований (проблемы развития совр. егип. общества), Центр политич. и стратегич. исследований (Каир, при редакции газ. «Аль-Ахрам»), Ин-т афр. исследований (при Каир. ун-те: география, экономика, история, культура афр. стран, история ислама), Центр ближневост. исследований (при ун-те Айн-Шамс; совр. политич. развитие араб. стран).

Науч. работу в области А. проводят ун-ты стран Магриба, гл. образом в горо-

дах Рабат, Касабланка, Марракеш, Оран, Тлемсен, Алжир, Константина, Тунис. В Алжире в 1975 был создан Центр антропологич. и этногр. исследований, в 1973 — Нац. центр историч. исследований. При Тунисском ун-те действует Центр экономич. и социальных исследований, в к-ром изучаются проблемы развития стран Магриба. Образованный в 1957 под эгидой Мин-ва культуры Нац. ин-т археологии и иск-ва Туниса является центром исследований в области истории, археологии, архитектуры, иск-ва стран Магриба. В Марокко осн. центры А.: Ин-т арабизации, Центр арабизации и Ун-т им. Мухаммеда V; в Ливии: Ун-т Гарьюнис, Ин-т нац. борьбы. Проводится науч. работа по систематизации архивных фондов и изданию рукописного наследия, в т. ч. в Ин-те араб. исследований и Ин-те араб. рукописей при ЛАГ, в мусульм. ун-те Карауин (Фес), ун-те аз-Зитун, Ин-те археологии и иск-ва, Ин-те вост. языков. Ин-те планирования, статистики, юридич., экономич. и социальной наук (Тунис), в Центре изучения ислама (Алжир). Центры арабистич. исследований в Судане — Хартумский ун-т, в Сенегале — Институт фундаментальных исследований Чёрной Африки, а также в Нигерии.

Видную роль в развитии А. сыграли учёные стран Магриба и Судана: Х. Х. Абд аль-Ваххаб, М. Буайяд, А. Беллаль, А. Бен Брахим, М. Бен Шенеб, О. аль-Каак, М. Каддаш, А. Ларуи, М. Лахбаби, А. Т. аль-Мадани, Б. Садаллах, М. Сахли, М. аль-Фаси, М. Шибейка, Ю. Ф. Хасан, А. ат-Тайиб и др. Важными центрами исследований являются также Дамаск, Бейрут, Багдад, Кувейт, Басра, Эр-Рияд, Хайдарабад.

В России А. зародилась в нач. 19 в. Большую роль в становлении и развитии рус. А. сыграли Б. А. Дорн, Х. Д. Френ, А. К. Казем-Бек, О. И. Сенковский, А. В. Болдырев, А. Я. Гаркави, П. С. Савельев, шейх Тантави, В. Ф. Гиргас, В. Р. Розен, В. Г. Тизенгаузен, Н. А. Медников, А. А. Васильев, А. Э. Шмидт, Д. А. Хвольсон и др. Объектами исследования были в тот период политич. история араб. средневековья и учение ислама. Современностью интересовались в основном путешественники, реже исследователи (А. В. Елисева, П. А. Чихачёв). Сохраняют своё значение для А. труды рус. путешественников А. Н. Муравьёва, А. С. Норова, А. А. Рафаловича и др.

Сов. А. продолжила лучшие традиции зап.-европ. и отечеств. А. У её истоков стояли В. В. Бартольд, И. Ю. Крачковский, А. Е. Крымский, основоположники систематич. изучения новой и новейшей лит-ры. Учёными СССР было положено начало изучению проблем А. с марксистских позиций. Выделились 4 осн. направления: историческое, экономическое, литературоведческое и языковедческое. Объектом исследования стали проблемы экономики, социологии, -овой и новейшей истории араб. стран. До наших дней сохранили своё значение вышедшие в 1925 работы М. В. Фрунзе

«Европейские цивилизаторы и Марокко», Ф. А. Ротштейна «Захват и закабаление Египта».

Ср.-век. история арабов Африки освещена в трудах Е. А. Беляева, М. В. Чуракова (проблемы социально-этнич. развития и ислама в Магрибе), Н. А. Иванова (история племён Магриба), С. М. Бациевой (историко-социологич. теория Ибн Хальдуна), Т. А. Шумовского (история географич. знаний), А. В. Сагадеева (ср.-век. араб. философия), Л. А. Семёновой (история ср.-век. Египта), Ю. М. Кобищанова (история древнего и ср.-век. Судана). Сов. арабисты продолжили традицию издания и переводов араб. памятников средневековья (Л. Е. Куббель, В. В. Матвеев, М. А. Салье, А. П. Ковалевский, Шумовский, П. Г. Булгаков, П. А. Грязневич, А. Б. Халидов, У. И. Каримов и др.), исследования араб. нумизматики, эпиграфики (В. А. Крачковская). Афр. диалектам араб. яз. посв. работы Г. Ш. Шабатова, Ю. Н. Завадовского, Э. Н. Мишкурова, С. Х. Кямилева. Арабистами-литературоведами созданы труды по классич. араб. лит-ре (Б. Я. Шидфар, А. Б. Куделин, М. С. Киктев, М. Махмудов, И. М. Фильшинский) и истории новых араб. лит-р (А. А. Долинина, А. Б. Халидов, В. Н. Кирпиченко, Н. И. Усманов, И. В. Тимофеев, Э. К. Ализаде, В. М. Борисов, М. Акбарова, Р. М. Пашаева, К. О. Юнусов, О. Б. Фролова, А. А. Силагадзе, Р. Ходжаева, В. М. Гулизаде, В. И. Соловьёв и др.). Лит-ры Магриба изучают Ф. А. Асадуллин, Н. С. Фетисова и А. З. Налибаев (ливийская лит-ра), Н. Абдолова и А. Б. Дербисалиев (марокканская лит-ра), О. Н. Дёмкина, В. С. Скоробогатов (алжир. лит-ра). Завадовский опубликовал очерки арабских диалектов стран Магриба. В монографиях И. Д. Никифоровой, С. В. Прожогиной, Г. Я. Джукашвили анализируется франко-язычная лит-ра арабов.

В области новой истории араб. стран Африки получили известность труды В. Б. Луцкой, Н. А. Иванова; по истории Египта — работы Х. И. Кильберг, Г. А. Нерсесова, Ф. М. Ацамбы, А. М. Голдобина и З. И. Левина; по истории Судана — работы С. Р. Смирнова; по истории Алжира — работы Р. Г. Ланды, Н. Г. Хмельовой; по истории Ливии — работы Н. И. Прошина.

Особое внимание сов. А. уделяет изучению проблем новейшей истории, экономики, культуры, обществ. мысли араб. стран. Опубликовано труды, посвящённые социально-политич. развитию, культуре Египта, И. П. Беляева и Е. М. Примакова, Л. А. Фридмана, Б. Г. Сейраняна, А. М. Васильева, Ш. Н. Курдгелашвили, В. С. Кошелева, О. Ш. Каджая и др., работы Н. И. Ворончаниной, Г. И. Бочкарёва, А. Г. Бакланова, В. В. Черновской, С. Н. Волкова, Г. С. Кондратьева, А. М. Траскуновой, Ю. В. Потёмкина, И. А. Егорова, А. Н. Кухарева, Л. П. Зудиной, М. Ф. Видясовой, В. И. Максимова, И. К. Смирнова и др., в к-рых исследуются проблемы формирования, структуры, поло-

жения рабочего класса, крестьянства, интеллигенции, нац. буржуазии араб. стран, работы Р. Н. Андреасяна, Н. А. Аршаруни, А. Г. Вирабова, В. И. Гусарова, Н. А. Длина, А. А. Кууза, Г. Н. Уткина, М. Ф. Гатауллина, А. А. Сорокина, В. Фатиса, А. О. Филоника и др. по проблемам экономики и экономич. географии араб. стран. Истории нац.-освободит. движения в араб. странах Африки посвящены труды Ю. С. Грядуннова, Д. Р. Вобликова (о Судане), Н. А. Иванова (о Тунисе), Н. С. Луцкой (о Марокко), Р. Г. Ланды (об Алжире), Н. И. Прошина (о Ливии) и др. В последние годы сов. А. уделяет возрастающее внимание проблемам развития стран социалистич. ориентации, нац.-освободит. движения, ближневост. конфликту, роли ислама, вопросам идеино-политич. развития: труды Е. М. Примакова, Г. И. Мирского, А. В. Малашенко, Л. И. Медведко и др.

Науч. исследования в области А. ведутся в Ин-те востоковедения в Москве и его ленингр. отделении, специализирующемся в осн. на изучении древней и ср.-век. истории и памятников письменности Востока, Ин-те Африки, ин-тах мировой литературы, философии, этнографии, языкознания АН СССР, в востоковедческих ин-тах АН Азербайджана, Грузии, Армении, Таджикистана, Узбекистана. Изучение проблем А. и подготовка арабистов проводится в Ин-те стран Азии и Африки при МГУ, в ЛГУ, в ун-тах Баку, Ташкента, Тбилиси, Душанбе, Еревана, Алматы, Казани.

Осн. издания в странах Зап. Европы, США, Ближнего Востока и Африки, в к-рых освещаются вопросы А.: «Journal Asiatique» (P., 1822—); «Revue des études islamiques» (там же, 1927—52); «Arabica» (Leiden — P., 1954—); «Journal of the Royal Asiatic Society of Great Britain and Ireland» (L., 1834—); «Bulletin of the School of Oriental and African Studies» (там же, 1917—); «Revue Africaine» (Alger, 1856—1962); «Revue d'histoire et de civilisation du Maghreb» (там же, 1966—); «Majallat Et-Tarikh» (там же, 1975—); «Mitteilungen des Seminars für orientalische Sprachen. Westasiatische Studien» (B., 1898—1938); «Journal of the American Oriental Society» (New Haven, 1902—); «Le monde oriental» (Uppsala, 1906—32); «Rocznik orientalistyczny» (Warsz., 1914—); «Маджаллат аль-Маджма аль-ильми аль-араби» (Журнал Арабской АН; Дамаск, 1921—); «IBLA. Revue de l'Institut des Belles Lettres Arabes» (Tunis, 1938—); «The Middle East Journal» (Wash., 1946—); «Nový orient» (Praha, 1946—); «Revue de l'Institut des manuscrits arabes» (Le Caire, 1955—); «Journal of Economic and Social History of the Orient» (Leiden, 1957—); «Journal of Asian and African Studies» (там же, 1966—); «Journal of Arabic Literature» (там же, 1970—).

В СССР проблемы А. освещаются в журн. «Народы Азии и Африки», «Азия и Африка сегодня», в изд. «Палестинский сборник» и нек-рых др. периодич. изданиях.

Лит.: Бартольд В. В., История изучения Востока в Европе и России, 2 изд., Л., 1925; Крачковский И. Ю., Очерки по истории рус. арабистики, Избр. соч., т. 5, М.—Л., 1958; Шарбатов Г. Ш., Арабистика в СССР (1917—1958), Филология, М., 1959; его же (Sharbatov G. S. H.), Arabic studies, Moscow, 1967; Лукин Б. В., Из истории русского востоковедения и археологии в Туркестане, Таш., 1958; Востоковедение в Ленинградском университете, «Уч. зап. ЛГУ. Сер. востоковедческих наук», 1960, № 296, в. 13; Смиланская И. М., Изучение в Советском Союзе истории арабских стран нового времени, «Народы Азии и Африки», 1968, № 3; ее же (Smilyanskaya), History and economy of the Arab countries, Moscow, 1967; Ирисов А., Ташкентда арабшунослик, Ташкент, 1964; Данич Б. М., Изучение Ближнего Востока в России, М., 1968; Милибанд С. Д., Библиографический словарь советских востоковедов, М., 1975; Dugai G., Histoire des orientalistes de l'Europe du XI-le au XIX-e siècle, t. 1—2, P., 1868—70; Lewis V., British contributions to Arabic studies, L., [1941]; Atberry A. J., British orientalis, L., 1943; Rosenthal F., A history of Muslim historiography, Leiden, 1952; Fück J., Die arabischen Studien in Europa, Lpz., 1955; Arabiya, langue et littérature arabes, Encyclopédie de l'Islam, nouv. éd., t. 1, Leiden, 1957; Sauvaget J., Introduction à l'histoire de l'Orient musulman; éléments de bibliographie, P., 1961; Historians of the Middle East, ed. by V. Lewis and P. Holt, L., 1962.

АРАБСКИЙ БАНК ЭКОНОМИЧЕСКОГО РАЗВИТИЯ АФРИКИ (АБЭРА; Banque arabe pour le développement économique en Afrique), межгос. кредитно-банковский ин-т. Осн. в 1973. Чл. АБЭРА — 17 араб. стран, в т. ч. Египет, Ливия, Судан, Тунис, Марокко, Мавритания, Алжир, Сомали, Джибути, а также ООП (1983). Управляет (с 1974) Спец. фондом помощи для Африки (СААФА), средства к-рого с 1978 юридически объединены с капиталом АБЭРА. Привлекает средства на междунар. рынке капиталов. Капитал св. 736 млн. долл. (1981). Крупнейшие акционеры — Саудовская Аравия, Ливия, Кувейт, Ирак. Банк осуществляет частичную компенсацию потерь афр. стран от роста цен на нефть и жидкое топливо на междунар. рынке с целью упрочения экономич. и политич. связей между араб. странами — членами ОПЕК и др. афр. госвами. С 1975 участвует в финансировании междунар. проектов по линии АБР, МБРР, ЮНИДО, ФАО, ПРООН, МАР, ЕФР, а также в кредитовании проектов в Африке совместно с рядом араб. стран, араб. нац. и многосторонних кредитно-банковских ин-тов и с пр-вами промышленно развитых капиталистич. стран.

Макс. сумма займа банка не превышает 10 млн. долл., доля его участия в финансировании проекта 10%. 60% всей суммы займов направляется на развитие инфраструктуры афр. стран, на долю пром-сти и с. х-ва — 15—25% (1977—80-е гг.).

С 1977 сократил льготную чрезвычайную валютную помощь и отказался от выдачи низкопроцентных займов для покрытия дефицитов платёжных балансов афр. стран за счёт СААФА. С 1979 срок кредитов 10—15 лет, льготный период 3 года, начисления по займам 4—6% годовых. Осн. получатели займов — страны Зап. Африки (62% в 1980). Местонахождение — Г. Хартум (Судан).

АРАБСКИЙ СОЦИАЛИСТИЧЕСКИЙ СОЮЗ (АСС), массовая политич. орг-ция в Египте. Созд. в 1963 на основании решения Нац. конгресса нар. сил и декрета през. Г. А. Насера (1962) вместо

Нац. союза (1957—61), руководство к-рого враждебно встретило проводившиеся в Египте с 1961 антикапиталистич. преобразования. Являлась единств. легальной политич. орг-цией в стране; рассматривалась как союз всех трудовых сил егип. народа. В уставе союза (дек. 1962) отмечалось, что АСС является «социалистич. авангардом», к-рый призван определять принципы внутр. и внеш. политики, мобилизовать усилия народа. Политич. программой АСС была провозглашена Хартия нац. действий (1962). Высшим органом АСС являлся Всеобщий нац. конгресс, между его сессиями — Ген. секретариат и Высший исполнит. комитет. Пред. АСС являлся Насер. Органы АСС на местах — первичные комитеты деревень, гор. кварталов, предприятий и учреждений; обл. и гор. комитеты; губернские комитеты. АСС объединял крестьян, рабочих, представителей интеллигенции, нац. капитала. В соответствии с принципами Хартии не менее 50% мест во всех выборных органах АСС должно было принадлежать рабочим и крестьянам. К 1964 число членов АСС достигло 4,8 млн. чел. (активных — ок. 1,5 млн.). В 1965—67 АСС играл важную роль в организации борьбы трудящихся против правых сил на местах, однако на нац. уровне его деятельность была малоэффективной. «Программа 30 марта» (1968) предусматривала исключение реакц. элементов из руководства АСС, реорганизацию его на основе принципов демократич. централизма, создание внутри АСС авангардной партии (Авангард социалистов — АС). Активизировалась деятельность вновь избранного Всеобщего нац. конгресса АСС. Союз превратился в важный инструмент борьбы прогрессивных сил против эксплуататорских классов. Леводемократич. деятели и марксисты играли заметную роль в Ин-те социалистич. исследований при АСС, в органах пропаганды и информации, в рядколлегии теоретич. журналов АСС — «Ат-Талиа» и «Аль-Катиб». Вместе с тем АСС не являлся подлинно революц. орг-цией трудящихся. Сохранялись бюрократич. методы руководства. В составе АС наряду с левыми, прогрессивными были правые элементы. В руководящие органы АСС и АС вошли многие высшие чиновники гос. аппарата. С мая 1971 през. Египта А. Садат, ставший после смерти Насера (нояб. 1970) пред. АСС, приступил к вытеснению насеристов и леводемократич. деятелей из АСС и АС; продолжалась бюрократизация высшего звена АСС. В июле 1975 Всеобщий нац. конгресс рекомендовал создание в рамках АСС политич. платформ, в марте 1976 Ген. секретариат АСС и Нар. собрание АРЕ приняли решение об основании трёх платформ в рамках АСС; в нояб. 1976 было разрешено их преобразование в политич. партии [Араб. социалистич., Либерально-социалистич. и Национально-прогрессивную (левую)]. Ген. секретариат был преобразован в комиссию по делам формирования партий. В апр. 1980 в соответствии с

поправкой к конституции АСС прекратил существование.

Б. Г. Сейранян.

АРАБСКИЙ ФОНД ЭКОНОМИЧЕСКОГО И СОЦИАЛЬНОГО РАЗВИТИЯ (АФЭСР; Arab Fund for Economic and Social Development), межгос. кредитно-банковский ин-т. Осн. в 1968. Чл. АФЭСР — все страны — члены ЛАГ и ООП (1983). Капитал 400 млн. кувейтского динара (1,49 млрд. долл., 1981). Крупнейшие акционеры — Кувейт, Саудовская Аравия, Объединённые Арабские Эмираты. Осуществляет (с 1973) за счёт собственных ресурсов и привлечённых на междунар. рынке капиталов финансирование проектов в области инфраструктуры, сельского хозяйства, пром-сти исключительно в арабских странах, содействует экономич. сотрудничеству стран-членов, реализации их совместных региональных проектов, участвует в совместных кредитных операциях с рядом арабских кредитных орг-ций и фондов, а также МАР в Африке. Кредиты фонда покрывают до 50% расходов по реализации проектов (большая часть в конвертируемой валюте). Займы предоставляются сроком на 15—25 лет (включая льготный период в 2—6 лет) по субсидируемым процентным ставкам (4—6% годовых). Осн. получатели займов — Египет, Судан, Марокко, Мавритания, Алжир, Тунис, Сомали. Местонахождение — Г. Эль-Кувейт (Кувейт).

В. В. Павлов.

АРАБСКИЙ ЯЗЫК, один из семитских языков. В Африке распространён в Египте, Судане, Ливии, Тунисе, Алжире, Марокко, Мавритании, Зап. Сахаре, Чаде. Число говорящих св. 160 млн. чел. (1983), в т. ч. в странах Африки ок. 100 млн. чел. (1983, оценка). А. я. является офиц. языком всех араб. стран, а также Сомали и Джибути и одним из рабочих языков ООН.

С древних времён А. я. отличался диалектной разветвлённостью; плем. диалекты известны с 6—7 вв., в них на основе фонетич. особенностей выделяются зап. и вост. группы. Позже на смену плем. членению приходит социально-территориальное: диалектам кочевников противопоставляются диалекты оседлого населения (городские и сельские). Совр. диалекты делятся на 5 групп: восточная (месопотамская), аравийская, центр.-арабская (сиро-палестинская), егип.-суданская, североафриканская (магрибская). Фонетич. и морфологич. строй совр. араб. диалектов типологически соответствует новейшей стадии развития семитских языков.

Классич. форма лит. А. я. складывается в течение 7—8 вв. на основе языка дрисламской поэзии и языка Корана. Лит. А. я. сохраняется в осн. чертах в совр. лит-рах, в т. ч. в арабоязычных лит-рах афр. стран, и шире — в письм. сфере коммуникации.

К древнейшим письм. памятникам А. я. относятся самудские, лихьянские и сафайтские надписи, выполненные сабейским шрифтом (5 в. до н. э. — 4 в. н. э.), немаррская, выполненная наба-

тейским шрифтом (4 в.), зебедская и харранская надписи, выполненные арамейским шрифтом, близким раннекуфич. арабскому (6 в.). Первый письм. памятник А. я. в араб. графике — Коран (сер. 7 в.; см. *Арабское письмо*).

Лит.: Юшмаинов Н. В., Грамматика литературного арабского языка, Л., 1928; Шарбатов Г. Ш., Современный арабский язык, М., 1961; Завадовский Ю. Н., Арабские диалекты Магриба, М., 1962; Кямиле в С. Х., Марокканский диалект арабского языка, М., 1968; Мишкурое Э. Н., Алжирский диалект арабского языка, М., 1982; Cohen D., *Koine, langues communes et dialectes arabes*, в его кн.: *Études de linguistique sémitique et arabe*, The Hague — P., 1920; Bakalla M. H., *Bibliography of Arabic linguistics*, L., 1975.

Русско-арабский словарь, М., 1967; Баранов Х. К., Арабско-русский словарь, 5 изд., М., 1976.

А. Г. Белова.

АРАБСКОЕ ЗАВОЕВАНИЕ СЕВЕРНОЙ АФРИКИ И ЕГИПТА. Осуществлено в 7—8 вв. Добившись решающих успехов в Сирии, Палестине, Ираке, Иране, арабы продолжили экспансию в Египет и Сев. Африку, найдяшиеся под властью Византии. В кон. 639 в Египет был направлен отряд под командованием *Амра ибн аль-Аса*. В сер. янв. 640 им был завоёван г. Фарама (Пелусий), затем Бильбейс (к С.-В. от совр. Каира) и др. В сент. 640 Амр осадил крепость Вавилон (терр. Каира; была сдана в апр. 641). Благодаря прибывшему во главе с Зубайром ибн аль-Аввамом подкреплению численность араб. войск достигла ок. 10 тыс. чел. 15 июля 640 арабы разбили византийскую армию в сражении при Гелиополе (Айн-Шамс). Подойдя к дельте Нила, араб. войско осадило столицу страны — Александрию, гарнизон к-рой насчитывал ок. 50 тыс. чел. Не добившись успеха, Амр оставил часть войска у стен города, вернулся в Вавилон и совершил экспедицию в Верхний Египет. В нояб. 641 александрийский патриарх Кир заключил с Амром соглашение о сдаче Александрии, в соответствии с к-рым её жители обязаны были выплачивать арабам подушный налог (в размере 2 динаров), поземельную подать и не пускать в город византийские войска. Договор утвердил византийский император Константин III. В сент. 642 в Александрию вошли араб. войска. Близ Вавилона Амр разбил воен. лагерь — Фустат (Старый Каир), к-рый стал новой столицей страны. В 642—643 Амр занял Киренаику и подчинил ряд берберских племён Ливии. В 645 византийский десант изгнал арабов из Александрии, окончательно она была взята после вторичной осады летом 646, и Амр стал наместником Египта. Его преемник, новый наместник Египта, Абдаллах в 647—649 занял г. Триполи и завоевал часть Иффрики. В битве под Суфетулой (Сбейтла) в 647 византийская армия потерпела жестокое поражение. Арабы предприняли попытки продвинуться и в Нубию.

Завоевание Сев. Африки было продолжено при Омейядах. Арабы продвинулись в глубь Магриба, но столкнулись с сильным сопротивлением берберских племён. В 683 командующий араб. войсками *Окба ибн Нафи* был разбит берберо-византийскими войсками под командованием *Косейлы*. В 685 бер-

беры разрушили основанный арабами в 670 лагерь Кайруан. Арабам пришлось уйти из Иффрики. Лишь в кон. 7 в. преемник *Окбы* Хасан ибн ан-Номан при поддержке флота сумел покончить с сопротивлением берберов (их вожди вынуждены были принять ислам) и окончательно изгнал византийцев (698) с побережья, в т. ч. из Карфагена. В нач. 8 в. Магриб стал самостоят. провинцией (гл. город — Кайруан), её наместник Муса ибн Нусайр подчинился непосредственно халифу. При нём араб. войска заняли всю прибрежную часть Магриба, выйдя в 709 к Атлантике. Относительно лёгким воен. успехом арабы были обязаны ослаблению Византии, переживавшей экономич. и социальный кризис, а также тому, что угнетаемое византийцами население афр. стран зачастую выдело в арабах освободителей. В результате араб. завоевания началась постепенная арабизация местного населения. Арабы восприняли многие элементы культуры завоёванных народов. В дальнейшем на терр. Сев. Африки возник ряд самостоят. арабских гос-в.

В. В. Наушкин.

АРАБСКОЕ ПИСЬМО, консонантное буквенное письмо, используемое арабоязычными народами (см. *Арабский язык*), а также, с соответствующими модификациями, нек-рыми народами в Иране, Афганистане, Индии, Пакистане, Синьцзян-Уйгурском р-не КНР, Кампучии, зап. р-нах Вьетнама. А. п. сложилось на основе набатейского письма (4 в. до н. э. — 1 в. н. э.), восходящего к древнеарамейскому. Набатейская письменность использовалась арабоязычными жителями Синайского п-ова и Сев. Аравии в 3—4 вв., о чём свидетельствует надпись из Немарры (328) и надписи — 4—6 вв., найденные в др.-христ. храмах Синайского п-ова и Северной Аравии.

Собственно А. п. складывается в нач. 6 в. в г. Хира, столице араб. Лахмидского княжества, и получает дальнейшее развитие в сер. 7 в., при первой записи Корана (651). А. п. сложилось как фонематическое и включало лишь обозначения согласных фонем — 28 букв; направление письма справа налево. Во 2-й пол. 7 в. были введены дополнит. строчные, надстрочные и подстрочные знаки для дифференциации сходных по написанию букв, для обозначения долгих и кратких гласных, удвоения согласных и отсутствия гласных. В осн. чертах А. п. сохранилось до настоящего времени. Три из 28 букв, обозначающих согласные, используются для обозначения долгих гласных (алиф, 'ваз, йа). Б. ч. букв имеет в зависимости от позиции в слове четыре начертания (изолированное, начальное, среднее, конечное). Нек-рые пары букв образуют на письме лигатуры. А. п. имеет ряд разновидностей («пошибов»): кувич. шрифт — орнаментально-декоративный, сульс, рук, насталик, насх, дивани, магриби и др. Для типограф. набора используется насх.

А. п. в ср. века широко распространилось среди неарабоязычных народов в

результате араб. завоеваний и проникновения ислама; в Африке им, в частности, пользовались для *суахили языка* и *хауса языка*, в 20 в. перешедших на латиницу.

Лит.: Истрин В. А., Возникновение и развитие письма, [2 изд.], М., 1965; Шифман И. Ш., Набатейское государство и его культура, М., 1976; Гельб И. И., Западносемитские силлабарии, пер. с англ., в кн.: Тайны древних писем, М., 1976; Amargé, *Essai sur l'origine de l'écriture chez les Arabes*, «Revue tunisienne», 1906, t. 13, p. 531—44; 1906, t. 14, p. 147—54; Diringer D., *The alphabet*, 2 ed., N. Y., 1953; Cohen M., *La grande invention de l'écriture et son évolution*, P., 1958; Grohmann A., *Arabische Paläographie*, Tl 2 — *Das Schriftwesen*, Die Lapidarschrift, W., 1971. А. Г. Белова.

АРАБЫ А ф р и к и (самоназв. — а л ь а р а б), группа народов. Составляют большинство нас. Египта (египетские арабы), Судана (суданские арабы), Ливии (ливийские арабы), Туниса (тунисские арабы), Алжира (алжирские арабы), Марокко (марокканские арабы), Мавритании и Зап. Сахары (мавры). Арабоязычное нас., считающее себя А., живёт в Чаде (1,3 млн. чел., здесь и далее — 1982, оценка), Нигерии (А. шува — 200 тыс. чел.), Эфиопии (100 тыс. чел.), Сомали (50 тыс. чел.), Танзании (100 тыс. чел.), небольшие группы — в Кении, Нигере, Джибути и др., а также на побережье и о-вах Индийского ок. (потомки выходцев из Юго-Зап. Азии). Общая числ. А. в Африке ок. 100 млн. чел. Говорят на диалектах арабского языка. Лит. яз. — арабский.

Араб. племена стали проникать в Египет ещё в 1-м тыс. до н. э. Совр. араб. народы Африки сформировались после арабского завоевания Северной Африки и Египта (в ист. обл. Судан позднее) в результате арабизации автохтонных народов — египтян, ливийцев-берберов и др. Процесс арабизации шёл параллельно с процессом исламизации местного нас. и в Египте в основном завершился в 14 в. Арабизация стран Магриба шла медленнее (хотя берберская аристократия довольно рано приняла ислам) и была ускорена переселением в 11 в. в Магриб крупных араб. племён хиляль и сулейм. Процесс арабизации берберов продолжается. В Вост. Судан (совр. Судан) А. стали проникать ещё в 9 в., более интенсивно — с 13 в. и смешивались с нубийскими, кордофанскими и др. местными этносами, исламизируя их. Процесс арабизации усилился после завоевания Вост. Судана Египтом в нач. 19 в. К 14—15 вв. А. проникли в Зап. Сахару, Мавританию, Центр. Судан (в частности, на терр. совр. Чада). Военно-торговая экспансия А. из Йемена и Омана (по морю) привела к созданию ряда араб. поселений на вост. побережье Африки и о-вах Индийского ок.

В 1960—80-е гг. резко усиливается эмиграция А. Африки. Ок. 2,5 млн. чел. эмигрировали на заработок в страны Зап. Европы, ок. 2 млн. египтян и 0,5 млн. суданцев — в гос-ва Аравийского п-ова.

Подвляющее большинство А. занято в с. х-ве — земледелии и скот-ве. Сравнительно небольшая и постоянно уменьшающаяся часть — кочевники-бедуины, разводящие в осн. верблюдов, или

полукочевники, у к-рых отгонное скотово (овцы, козы) сочетается с земледелием, а также полукочевники, разводящие кр. рог. скот (Судан, Чад). Земледелие — ирригационное (в Египте, значит. части Судана, Ливии, части стран Магриба) или богарное (преим. в странах Магриба). С. х-во ведётся в основном традиц. методами, но внедряется и совр. агрокультура (особенно в Алжире, Тунисе, Ливии, Египте, Марокко).

Бурная урбанизация с сер. 20 в. привела к резкому росту числ. городского нас. Сложились рабочий класс (особенно в Алжире, Египте, Ливии, Тунисе) и интеллигенция, местная торг. и пром. буржуазия; среди гор. жителей значительно прослойка ремесленников, мелких торговцев, лиц, занятых в сфере услуг и без определённых занятий — предпролетариата.

Феод.-плем. отношения сохранились преим. среди кочевого и полукочевого нас. в глубинных р-нах Судана, Мауритании, Марокко. Но среди оседлых сел. жителей и даже среди значит. части городского нас. сохраняются традиции большой семьи и племени, сильны религиозно-общинные связи, авторитет духовных феодалов (шейхов и др.). Урбанизация и развитие пром.-сти, особенно в сочетании с процессом социально-экономич. преобразований, ослабляет и видоизменяет прежние кровнородств. связи.

В материальной культуре А. Африки сохраняются мн. общераб. черты. Жилища в сел. местности — в основном дома средиземномор. типа (замкнутый комплекс помещений с внутр. двориком) — глинобитные в Египте и Сев. Судане, иногда каменные или из лёгких материалов, деревянных конструкций, пальмовых листьев, тростника (Судан, Чад, юг Мауритании), и глинобитные в Магрибе. В городах совр. жилища — южноевроп. типа, иногда используются традиц. элементы в планировке, декоре и т. п.

Сел. жители сохраняют традиц. одежду. Её осн. компонент в Египте, Судане и Ливии — туникообразная рубаха-галабия у мужчин, сходная с ней, но подпоясанная рубаха-миллия у женщин. В странах Магриба мужчины носят такую же рубаху-джеллабу или мешкообразное одеяние с прорезями для головы и рук — бубу (Мауритания), женщины укутываются в хаик — прямоугольный кусок ткани, или носят приталенный кафтан и др. В городах значит. часть нас. переходит на европ. одежду, хотя распространена и традиц. одежда (особенно у женщин) или разл. сочетания традиц. и совр. одежды.

Абс. большинство А. — мусульмане-сунниты (есть небольшие общины ибадитов). Многие А. принадлежат к разл. религ. орденам: Сенусия — в Ливии, Ансар, Хатмия, Кадирия — в Судане, Шадилля, Даркава, Кадирия, Джилля и др. — в Марокко, Рахмания, Кадирия, Тиджания и др. — в Алжире, Кадирия, Тиджания — в Мауритании и др. Ок. 9% египтян — христиане-копты.

Лит. см. при ст. Арабистика. А. М. Васильев.

АРАВИЙСКАЯ ПУСТЫНЯ, в Египте, сев.-вост. часть Сахары. Протягивается с С.-З. на Ю.-В. между долиной Нила и Красным м. приблизительно на 1000 км (до 22° с. ш.), шир. 150—300 км, на Ю. сливается с Нубийской пустыней. Б. ч. поверхности — ступенчатое плато выс. 300—700 м, сложенное известняками и песчаниками, круто обрывающееся к долине Нила. На В. — вдоль побережья Красного м. — хр. Этбай, сложенный преим. гранитами и гнейсами, с острыми вершинами и пиками выс. до 2187 м (г. Шаиб-эль-Банат). Поверхность плато глубоко расчленена сетью сухих русел — уэдов, служивших в древности караванными путями, соединяющими долину Нила с побережьем Красного м. Климат жаркий, пустынный, осадки выпадают не каждый год. По сухим долинам — разреженная ксерофитная растительность из злаков и кустарников, с отд. деревьями (акация, тамариск, сикомор; в оазисах пальмы — финиковая и дум). Кочевое скот-во (козы, овцы, верблюды). На побережье Красного м. — добыча нефти, фосфоритов, строит. и поделочного камня (диорит, порфир).

АРАМБУР (Arambourg) Камиль (1885—1969), франц. палеонтолог и антрополог. Окончил Нац. ин-т агрономии, проф. палеонтологич. (1936—55), чл. Франц. академии. В 1928—29 исследовал грот *Афалу-бу-Руммель*. В 1931—51 возглавлял франц. экспедиции в долину *Омо* (Эфиопия) и *Айн-Ханеш* (Алжир). В 1954—55 открыл остатки *атлантропа* на стоянке Тернифин (Алжир). С 1967 работал в составе междунар. экспедиции в Эфиопии (в долине *Омо* открыл остатки т. н. паравстралопитека эфиопского др.

Соч.: Le gisement moustérien et l'Homme du Gebel Irhoud (Maroc). «Quaternaria», 1965, t. 7; Arambourg C. Chavaillon J., Coppens Y., Résultats de la nouvelle mission de l'Omo (2 campagne 1968). «Compt. rend. Acad. sci.», 1969, t. 265 sér. D.

АРАХИС (Arachis), род однолетних или многолетних травянистых растений сем. мотыльковых. 15 видов в Юж. Америке. В культуре в тропич., субтропич. и умеренных поясах Азии, Африки, Америки, Австралии — А. культурный, земляной орех (A. hypogaea), однолетнее растение выс. 25—75 см. А. — осн. масляная культура Африки (в семенах 40—60% масла, 20—35% белка). Масло высоких пищевых качеств. Жмых (45% белка и ок. 8% масла) и поджаренные семена используют в пищу, листья и стебли — хороший корм для скота. Посевами А. в Африке (1979) занято ок. 7 млн. га, ср. урожайность 8,9 ц с 1 га, валовой сбор 5,5 млн. т. Наивысшая урожайность в Чаде — 21,2 ц с 1 га. Страны Африки — гл. экспортёры А. (Судан — 164 тыс. т, Сенегал — 140 тыс. т), в основном в Европу.

Г. В. Устименко.

АРБУЗ (Citrullus), род одно- и многолетних травянистых растений сем. тыквенных. Стебель — лиана дл. 5—7 м, в основном с перисторассечёнными листьями. Плод — тыква, от округлой до цилиндрич. формы, окраска коры от белой до тёмно-зелёной с рисунком в

виде пятен, полос, сетки; мякоть розовая до тёмно-красной, реже белая и жёлтая. 3 вида: два дикорастущих — в пустынях Африки; один культурный — в США, Японии, Китае, Индии, странах Юго-Вост. Европы. В Африке в культуре А. ст о л о в ы й (C. vulgaris). Родина — Юж. Африка. Плоды (масса 1—16 кг) содержат до 11% сахара. Экспортируют в Европу. Возделывают А. на площади 131 тыс. га (1981). Произ-во 2,12 млн. т, наибольшее (тыс. т): в Египте 1270, Тунисе 210, Алжире 178, Ливии 171. Ср. урожайность 150—170 ц с 1 га. Наиболее распространены сорта: Белый цилиндрический, Чарлстон Грау, Юбилей, Сугар Бабу.

А. Ю. Кулешкин.

АРГОББА, народ в историч. обл. Ифат, гл. обр. на С. от г. Аддис-Абеба (Вост. Эфиопия). Числ. 15 тыс. чел. (1983, оценка). Язык относится к *семитским языкам*. Занимаются пашенным оросит. земледелием, огородничеством. По религии — христиане, есть мусульмане.

АРДРА, см. *Аллада*.

АРЗЕВ, город на С.-З. Алжира, на побережье Средиземного м. Ок. 50 тыс. жит. (1980). Значит. часть занятого нас. проживает в г. Оран. Центр тяжёлой пром.-сти: 3-ды сжиженного газа, нефтеперераб., хим. удобрений и аммиака. Конечный пункт нефте- и газопроводов (А. — Хасси-Месауд и А. — Хасси-Рмель). Крупнейший нефте- и газокспортный порт (грузооб. 24,4 млн. т, 1980).

АРИСТОЛОХИЯ, кирказон (Aristolochia), род растений сем. кирказоновых. Травянистые растения и деревянистые лианы. До 500 видов, в тропиках Африки, Америки и Азии, реже — в умеренном поясе Европы. В Африке 2 вида, обычные для лесных саванн, — А. беловатая (A. albidata), распространённая от Сенегала до Чада и Анголы, и А. прицветниковая (A. bracteolata) — в экв. поясе от Мали до Сев. Нигерии. Оба вида — кустарниковые лианы с ярко окрашенными причудливой формы цветками, висющими на длинных цветоножках, в виде кувшинчиков, в к-рые заползают насекомые, привлекаемые исходящим от цветков запахом падали, и опыляют их.

Н. А. Базилевская.

АРЛИ, Арлит (Arlit), урановорудный р-н в Нигере, на Ю. Сахары. Включает м-ния: Арли, Акута, Имурарен, Таса-Нтагальге, Мадауэла, Азелик, Афасто. Радиоактивность горных пород известна с 1959, все крупные м-ния открыты в 1965—71. Гл. рудные минералы — настуран и коффинит — встречаются в ассоциации с пиритом, мельниквитом, марказитом, молибденитом и др. Местами оксиды, силикаты и ванадаты урана образуют пром. концентрации в меденосных горизонтах пестроцветных свит. Ср. содержание урана в руде 0,2—0,4%. Запасы урана оцениваются (1978, тыс. т) в 250, в т. ч. по м-ниям: Имурарен — 70, Акута — 44, Афасто — 43, Арли — 42,5, Арни — 20, Таса-Нтагальге — 20, Мадауэла — 6,7, Азелик — 4.

АРМА (Armah) Айи Квей (р. 1938), ганский писатель. Пишет на англ. яз.

Учился в Кембриджском ун-те в США (1959—64). В первом романе «Прекрасные ещё не родились» (1968) А. создал обобщающую картину социальной жизни Ганы, достигшей независимости, поставил острые проблемы развития молодых гос-в. В романе «Осколки» (1970, рус. пер. 1976) нарисована сатирич. картина развивающегося африк. общества, в к-рое вторглись бурж. отношения с их своекорыстием, стяжательством, фаворитизмом. Действие романа «Почему мы так благословенны?» (1972) происходит в вымышленной стране Конгерии в период её борьбы за независимость. Социально-историч. фон и общее настроение разочарования переданы в беллетризов. очерке истории Африк. континента «Две тысячи сезонов» (1973). Художеств. манера А. стилизована под традиц. рассказ сказителя. Творчество А., писателя-реалиста, чутко реагирующего на события обществ.-политич. жизни, оказало влияние на развитие англоязычной лит-ры Африки.

См. ч. в рус. пер. — Целители, М., 1982.
Лит.: Гальперин Е. Молодой бунтарь в поисках пути. «Иностранная литература», 1975, № 12. В а в и л о в В. Н., Литература Ганы и Нигерии в 70-е гг. в кн.: Развитие литературы в независимых странах Африки, М., 1980. В. Н. Вавилов

АРМАНТ, могильник негадской культуры (см. ст. *Негада*) в Верхнем Египте (близ Луксора). Раскопки англ. археологов Р. Монда и О. Майерса 1932—33. Ок. 170 скорченных труположений в круглых или овальных ямах с расписными сосудами и редкими предметами туалета.

Лит.: Mond R., Myers O., Cemeteries of Armant I, 1—2, L., 1937.

АРМАТТУ (Armattoe) Рафаэль Эрнест Грейл (1913—1953), ганский писатель. Писал на англ. яз. В 1930—39 учился в Европе (Гамбурге, Эдинбурге, Лилле, Париже и др.). Занимался исследованиями в области медицины. Автор работ по этнографии («Народ эве» и др.). Зачинатель совр. поэзии Ганы. Его художеств. манера сформировалась под влиянием англ. поэзии. Опубл. сб-ки стихов «Между лесом и морем» (1950) и «Сокровенные мысли чёрных» (1954), в к-рых воплотился богатый жизненный опыт автора, его впечатления от поездок в Европу, к-рую он нередко описывает критически. В стихах А. значит. место занимают размышления о судьбах Африки. А. отстаивал принцип социальной значимости поэзии.

См. ч. в рус. пер. — [Стихи], в кн.: Поэзия Африки, М., 1973.

Лит.: Black Africa. Literature and language, Dordrecht—Boston, 1976, p. 128—29. В. Н. Вавилов

АРМАХ, царь Аксума в 7 в. Известен эфиопской (списки царей Аксума) и арабо-исламской традициям, а также благодаря его монетам; свидетельствующим о долгом царствовании А. и об экономич. процветании Аксума. Согласно арабо-исламской традиции, А. был послан в Хиджаз к Мухаммеду своим отцом царём Элла-Сахамом и якобы принял ислам.

Лит.: Кобищанов Ю. М., Северо-Восточная Африка в раннесредневековом мире VI — сер. VII вв., М., 1980. Ю. М. Кобищанов

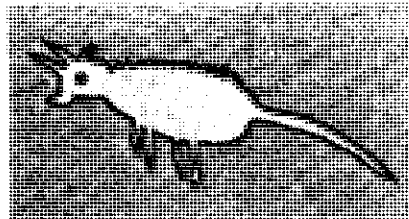
АРМЯНО-ГРИГОРИАНСКАЯ ЦЕРКОВЬ в Африке, см. в ст. *Монафистство*.
АРТАМОНОВ Левнид Константинович (1859—1932), рус. путешественник, географ, воен. инженер. Окончил Инженерную академию и Академию Генштаба. В 1897—99 А. находился в составе первой рус. дипломатич. миссии в Эфиопии. В 1898 принял участие в эфиоп. экспедиции к Белому Нилу, собрал ценный науч. материал по географии и этнографии труднодоступных р-нов зап. Эфиопии. На пути в Россию А. совершил поездки вдоль побережья Красного м., а также посетил Египет и Сирию.

См. ч.: [Краткий отчет о путешествии из Абиссинии в бассейн р. Собата, притока Белого Нила], в кн.: Отчет Имп. Русского географического общества за 1898 г., СПб., 1899.

Лит.: Райт М. В., Русские экспедиции в Эфиопии в сер. XIX — нач. XX вв. и их этнографические материалы, в кн.: Африканский этнографический сборник, сб. 1, М., 1956 (Тр. Ин-та этнографии АН СССР. Новая серия, т. 34).

АРТЕСОНАДО (исп. artesonado, возможно, от arteson — короб), дерев. наборный потолок с кессонами (квадратными или многоугольными углублениями), часто с резьбой и росписью. А. — отличит. элемент ср.-век. зодчества Сев. Африки, широко использовался в архитектуре Испании, а затем Лат. Америки.

АРУВИМИ (Aruwimi), река в Заире, правый приток р. Конго (Заир). Дл. ок. 1300 км, пл. басс. 116 тыс. км². Под назв.



Фантастическое животное. Наскальная живопись растительными красками. Палеолит.

Итури берет начало на зап. склонах Синих гор (к З. от оз. Мобуту-Сесе-Секо), протекает по плато, затем по впадине Конго среди густых тропич. лесов. В русле много порогов и водопадов. Паводки в марте—октябре. Ср. расход воды ок. 2000 м³/с. Судходна на 60 км от устья.

АРУША (Arusha), город в сев.-вост. части Танзании. Адм. ц. пров. Аруша. 88 тыс. жит. (1983). Пром.-трансп. центр страны. Узел автодорог, ведущих из Кении в центр р-ны Танзании, конечная станция ж. д. до портов Момбаса (Кения) и Танга и Дар-эс-Салам. Междунар. аэропорт «Килиманджаро». Пр-тия текст., швейной, пищевкус., резинотехнич., хим. (в т. ч. фармацевтич.) и металлообр. пром-сти, радиосборочный з-д. Торг. центр с.-х. р-на (кофе, пиретрум, скот).

АРУША-ДОДОМА, комплексы наскальных изображений народа банту на терр. Танзании, расположенные в пустынной местности между городами Аруша и Додома (р-н Кондоа и др.). Живопись находится на стенах неглубоких пещер и гротов. Рисунки, выполненные красной

и белой минеральными красками, во многих случаях многослойно перекрывают друг друга. Насчитывают до 17 разновременных слоёв живописи. Нижние слои датируются эпохой палеолита (изображения фантастич. животных, напоминающих динозавров), однако б. ч. изображений относится, по-видимому, к неолитич. периоду. Возраст позднейших схематич. изображений — не более 2—3 столетий. Наиболее совершенные рисунки, выполненные тонкой контурной линией, изображают слонов, жирафов, носорогов, антилоп. Позднее появляются изображения человека, сцены охоты, битв.

Лит.: Алиман А., Доисторическая Африка, пер. с франц., М., 1960; Kohl-Larsen L., Kohl-Larsen M., Die Bildstrasse Ostafrikas, Felsbilder in Tanganyika, 2 Aufl., Eisenach — Kassel, 1958. В. Б. Мирманов

АРУШСКАЯ ДЕКЛАРАЦИЯ, программный документ партии Африканского национального союза Танганьики (ТАНУ) и его преемницы *Чама ча мапиндузи* Танзании, принятый 27 янв. 1967 пленумом Национального исполкома ТАНУ в г. Аруша и утверждённый 4 марта 1967 на спец. конференции ТАНУ в Дар-эс-Саламе. Автор А. д. — Дж. Ньерере. А. д. содержит программу революц.-демократич. преобразований с ориентацией на строительство социализма. А. д. провозгласила полное равенство всех граждан Танзании, поставила целью искоренение всех видов эксплуатации и дискриминации, объявила собственностью народа все природные богатства страны, предоставила пр-ву право от лица народа осуществлять эффективный контроль над осн. средствами произ-ва и руководит. экономич. жизнью. А. д. объявила войну паразитич. накоплению богатства, коррупции, взяточничеству. Была подчеркнута необходимость мобилизации пр-вом всех ресурсов страны на ликвидацию бедности, неграмотности и болезней. Декларация определяет социализм как обществ. строй, при к-ром ликвидирована эксплуатация человека человеком, установлен контроль крестьян и рабочих над осн. средствами произ-ва, соблюдаются демократич. принципы руководства страной, социализм. сознание стало достоянием всех граждан. Политика опоры на собств. силы предусматривает эффективное использование людских и материальных ресурсов страны для построения социализма и отводит иностр. помощи роль вспомогат. фактора в развитии страны. В А. д. поставлены задачи улучшения качеств. состава правящей партии, к-рая определяется как «партия крестьян и рабочих». В ней содержатся также положения о морально-нравств. кодексе руководства партии («Кодекс лидера»). В А. д. определены осн. направления внеш. политики Танзании, предусматривающие сотрудничество с гос-вами Африки, прогрессивными силами др. континентов в борьбе за единство, междунар. мир и безопасность народов. В. Я. Кацман.

АСИМИЛАДУШ (от португ. assimilados, букв. — ассимилированные, уподобленные), 1) термин, применявшийся в быв.

португ. колониях (Ангола, Мозамбик, Португ. Гвинея) по отношению к лицам афр. происхождения, мулатам, а также выходцам из стран Азии, умевшим говорить и читать по-португальски и признававшим португ. «культурные ценности». 2) Согласно португ. фаш. законодательству кон. 1920-х гг., категория коренного населения в колониях (см. также *Индиженат*), к-рую должны были составлять лица, овладевшие португ. языком, навыками чтения и письма, исповедующие католич. веру и ведущие «португ. образ жизни». Практически эти условия были невыполнимы для коренных жителей, 99% к-рых было неграмотно, с низкой заработной платой. В основе системы ассимиляции лежала антинауч. расистская концепция о «неполноценности и примитивности» афр. культуры.

А. М. Хазанов.

АСКАРИ (араб. военный), воин в ряде стран Тропик. Африки до европ. колонизации, рядовой солдат и полицейский в колон. период. Вербовались из афр. населения. В годы 2-й мировой войны рядовые солдаты-африканцы, зачисленные в «туземные» воинские части колон. армии.

Н. А. Ксенофонтова.

А́СКОН, в гос-ве *Сонгай* первоначально одно из высших воен. званий, с 1493

лась франц. археологом А. Алиман. Обнаружены кам. орудия — проколки с листовидным основанием, сегментовидные вкладыши с продольной ретушью, костяные гарпуны, кости домашних животных. Аналогичные стоянки распространены вплоть до б. Нигера, что позволило выделить «асселарскую фазу» в неолите Судана.

В 1927 Т. Моно открыл почти полный скелет ископаемого человека (без сопровождающего инвентаря), немолодого мужчины с четко выраженными негроидными признаками. «Асселарский человек» отличался от совр. негроского нас. Африки рядом архич. черт; близок ископаемым негроидам верх. палеолита Европы и ископаемым (*Фиш-Хук*, *Флорисбадский человек*) предкам нас. Юж. Африки (банту). Отсутствие верх. резцов, удалённых при жизни, связывает «асселарского человека» с ископаемыми людьми Эль-Мекта, носителями *оранской культуры* Магриба, и свидетельствует о распространении этого обычая от средиземноморского побережья до Юж. Сахары. По геол. данным Алиман отнесла находку ко времени мезолита — неолита Сахары.


Лит.: Алиман А., Доисторическая Африка, пер. с франц., М., 1960; Boule M., Vallois H., L'homme fossile d'Asselar (Sahara), P., 1932. С. Я. Берзина.

АССОЦИАЦИЯ АФРИКА́НСКИХ ИСТОРИКОВ (ААИ; Association des Historiens Africains, Association of African Historians), осн. в дек. 1972 в г. Дакар (Сенегал) как объединение историков франкоязычных стран Африки. Реорганизована в панафриканскую орг-цию на 2-м конгрессе ААИ (г. Яунде, Камерун, дек. 1975), на к-ром были представлены делегаты из 20 афр. стран (Алжира, Бенина, Бурунди, Камерун, БСК, Конго, Габона, Ганы, Буркина-Фасо, Либерии, Мали, Марокко, Нигера, Нигерии, Уганды, Руанды, Сенегала, Сьерра-Леоне, Того, Туниса), а также от амер. и франц. секций ААИ. В уставе ААИ, принятом в 1972, указывалось, что «деколонизация истории — мощное средство политического, экономического и социального

освобождения Африки». Цели ААИ: способствовать развитию и популяризации историч. исследований в Африке; содействовать координации работы преподавателей афр. истории (в ср. школах, колледжах, ун-тах) с деятельностью учёных-историков и историков непрофессионалов; способствовать науч. обмену между нац. ассоциациями афр. историков и афр. ун-тами. Средствами для достижения этих целей ААИ провозгласила организацию конференций, коллоквиумов, семинаров. На конгрессе в Яунде был поставлен вопрос о возвращении странам Африки архивных документов и др. историч. источников, вывезенных быв. метрополиями. ААИ примыкает к Междунар. комитету историч. наук, сотрудничает с Ассоциацией африканских университетов, с Афр. об-вом культуры в Париже и с др. междунар. орг-циями. Председатель ААИ — Ж. Ки-Зербо (Буркина-Фасо). Печатный орган — ж. «Африка замани» («Africa Zamani»).

Лит.: Урсу Д. П., Современная историография стран Тропической Африки, 1960—1980, М., 1983. Н. Б. Кочарова.

АССОЦИАЦИЯ АФРИКА́НСКИХ УНИВЕРСИТЕ́ТОВ (ААУ; African Universities Association), осн. в 1967 в Рабате (Марокко). В 1976 в состав ААУ входил 61 афр. ун-т. ААУ призвана координировать усилия пр-в афр. стран в решении проблем образования, подготовки квалифициров. кадров, организации науч. исследований на континенте, а также заниматься вопросами обмена студентами и преподавателями, межафриканского науч. сотрудничества и т. п. ААУ активно участвует в организации разл. семинаров, коллоквиумов, во встречах преподавателей. Состоявшаяся в мае 1978 в Яунде (Камерун) 1-я встреча ректоров и проректоров афр. ун-тов наметила десятилетнюю программу, предусматривающую активное участие ААУ в планировании совместных науч. исследований (особенно в области естеств.-технич. наук), создание афр. фонда университетского сотрудничества, составление новых учебных программ,



Могила аския, сооружённая в форме пирамиды из banco.

титул верховного правителя. Происхождение слова «А.» неясно. После завоевания гос-ва Сонгай марокканцами (1591) и до 50-х гг. 17 в. титул А. носили правители сохранившей независимость от марокканских завоевателей обл. Денди (по обоим берегам р. Нигер к Ю.-В. от границы Мали и Нигера), а также зависевшие от марокканцев и их потомков-арма правители г. Томбукту (до сер. 18 в.).

Л. Е. Куббель.

АСМЭ́РА, А с м а р а, город на С. Эфиопии. Ц. адм. р-на Эритрея. Расположен на Эфиопском нагорье, на выс. 2300 м. 275 тыс. жит. (1982). Жел. и автомобильными дорогами связан с портом Массауа на Красном м. Междунар. аэропорт. Пр-тия пищ., текст., трикот., швейной, кож.-обув., стройматериалов, металлообр. пром-сти. Ун-т.

АССЕЛА́Р, неолитич. стоянка у форта Асселар в узде Тилемси, высохшем притоке р. Нигер, в Мали (ок. 400 км к С.-В. от Томбукту). В 1940-е гг. исследова-

В центре г. Асмэра.



соответствующих условиям совр. Африки. Постоянный секретариат действует с 1971 в Аккре (Гана).

Н. Л. Крылова.

АССОЦИАЦИЯ АФРИКАНСКИХ ЦЕНТРАЛЬНЫХ БАНКОВ (ААЦБ; Association of African Central Banks), банковская организация. Оsn. в 1968 по инициативе и при содействии ЭКА. Чл. ААЦБ — центр. банки и соответствующие кредитно-банковские ин-ты 24 независимых афр. стран (1983). Оsn. задачи — развитие валютно-финанс. сотрудничества стран региона, укрепление их денежно-кредитных систем, выработка единой позиции афр. стран по перестройке междунар. валютной системы и междунар. экономич. отношений. В качестве органа, подчинённого ААЦБ, действует *Африканский центр валютных исследований*. Поддерживает тесные контакты с Ассоциацией финансовых институтов афр. развития, а также Африканским и Мавританским союзом банков развития в целях подготовки аппарата нац. банковских служащих, установления связей и корреспондентских отношений между банками афр. стран, создания системы клиринговых и безвалютных расчётов на многосторонней основе, учреждения валютных зон и группировок и развития валютно-кредитной кооперации. Местонахождение — г. Дакар (Сенегал).

В. В. Павлов.

АССОЦИАЦИЯ МОЛОДЫХ КИКУЙО (Young Kikuyu Association), Восточноафриканская ассоциация (East African Association), политич. антиколон. орг-ция Кении. Созд. в июне 1921 в Найроби (Кения) телеграфистом Гарри Туку. В июле 1921 ассоциация открыла доступ представителям «всех племён и рас» и стала именоваться Восточноафриканской ассоциацией. Её программа включала требования демократич. свобод, возвращения земель, экспроприированных у африканцев, отмены принудит. работ и *кипанде* (удостоверения о регистрации населения), повышения заработной платы. Ассоциация получила массовую поддержку афр. населения и содействие со стороны прогрессивного крыла

Индийского национального конгресса Восточной Африки. Руководители ассоциации направляли петиции протеста губернатору Кении, министру колоний, обращались за поддержкой к англ. общественности. После ареста Гарри Туку 14 марта 1922 ассоциация организовала массовые выступления и забастовку в Найроби. 16 марта демонстрация протеста в Найроби была расстреляна, ок. 50 руководителей и активных членов ассоциации арестованы, и она практически прекратила существование. Преемником А. м. к. стала созданная в 1924—25 Центральная ассоциация кикуйо.

Лит.: История национально-освободительной борьбы народов Африки в новейшее время. М., 1978; Singh M., History of Kenya's trade union movement to 1952, Nairobi, 1969.

А. М. Перушев.

АССОЦИАЦИЯ СТРАН — ЭКСПОРТЁРОВ ЖЕЛЕЗНОЙ РУДЫ (Association of Iron Exporting Countries), международная межправительств. орг-ция. Оsn. в 1975. В её состав входит 12 стран (1982), в т. ч. Алжир, Либерия, Мавритания, Сьерра-Леоне, Тунис. Задачей орг-ции является координация политики стран-участниц в области регулирования междунар. торговли жел. рудой, изменения уровня цен и размеров добычи руды, обмен информацией с целью обеспечения устойчивых доходов от экспорта жел. руды. На страны ассоциации приходится ок. 60% капиталистич. экспорта жел. руды. Местонахождение — г. Париж.

М. А. Кузнецова.

АССОЦИАЦИЯ УЛЁМОВ-РЕФОРМАТОРОВ, религ. и культурно-просветит. орг-ция в Алжире. Оsn. (май 1931) 72 мусульм. интеллигентами Алжира во главе с А. Бен Бадисом. Играла значит. роль в политич. жизни Алжира. Выступала за развитие религ. образования на араб. яз., против «социальных пороков», за «очищение» ислама от «мистики» и «суеверий» религ. мусульм. орденов. Деятельность А. у.-р. подрывала позиции духовных феодалов, связанных с колон. властями. Отвергая ассимиляцию, она отстаивала нац. самобытность Алжира. Объединила почти всех арабоязычных литераторов, педагогов и жур-

налистов Алжира. В 1939 прекратила свою деятельность, возобновила её в 1943. Лидеры ассоциации участвовали в февр. 1943 в составлении «Манифеста алж. народа». В 1944 А. у.-р. вошла в объединение *Друзья манифеста и свободы*, в 1951 вместе с *Движением за торжество демократических свобод, Демократическим союзом алжирского манифеста и Алжирской коммунистической партией* — в Алжирский фронт защиты и уважения свободы. К 1954 ассоциация контролировала 117 нач. и 53 ср. школы, всего под её руководством в школах, культурных об-вах и кружках при мечетях изучением араб. яз., истории Алжира и ислама занималось ок. 200 тыс. чел. Большинство руководителей и членов ассоциации приняли активное участие в начавшейся в 1954 *Национально-демократической революции в Алжире* (в 1956 она присоединилась к *Фронту национального освобождения*), после завоевания независимости поддержали прогрессивные преобразования алж. пр-ва.

Р. Г. Ланда.

АСУАН, др.-греч. Сиене, Сиена (Syênê), город в юго-вост. части Египта, на правом берегу Нила. Адм. ц. мухафазы Асуан. 144,7 тыс. жит. (1976). Важный трансп. узел и пром. центр. Конечный пункт ж.-д. и автомоб. магистралей, реч. порт. Крупный центр хим. пром-сти (комбинат азотных удобрений) и электроэнергетики. Пищевкус., текст., кож.-обув. предприятия. Ботанич. сад. В древности Сиена — важный укрепленный пункт на границе с пустыней, центр торговли с народами, населявшими терр. Судана и Эфиопии. В эпоху раннего христианства центр коптского епископства. Центр туризма и место паломничества мусульман-исмаилитов. Памятники архитектуры: скальная гробница номарха Саренпута II (20 в. до н. э.; два трёхнефных зала, в нишах статуи правителя в натуральную величину); остатки христ. монастыря св. Симеона (8—13 вв.); минарет и купольные мавзолеи из сырцового кирпича (10—11 вв.). Близ г. — *Асуанские гидроэнергетические комплексы*: т. н. Старая Асуанская плотина (1898—1902) и водохранилище, на терр. к-рого затоплен о. Филе с эллинистич. храмом Исиды и рим. «Кioskом Траяна»; к Ю. — Новая, Высотная плотина, построенная в 1960—70 по проекту и при участии сов. специалистов (гл. арх. Р. Якубов, гл. инж. Н. Малышев).

Лит.: Monneret de Villard U., La necropoli musulmana di Aswan, [Le Caire, 1930].

АСУАНСКИЕ ГИДРОЭНЕРГЕТИЧЕСКИЕ КОМПЛЕКСЫ, крупнейшие в Египте гидротехнич. сооружения (плотины, водохранилища, ГЭС), на р. Нил, близ г. Асуан (Верхний Египет). Старая Асуанская плотина — у 1-го нильского порога, построена в 1898—1902, реконструирована в 1908—12, 1929—33 и 1960. Дл. ок. 2 км, выс. ок. 54 м,



Асуан. 1. Скальная гробница номарха Саренпута II, 20 в. до н. э. 2. Гробница эпохи Фатимидов. 10—11 вв.

ширина по гребню ок. 8 м. Объём водохранилища 5,5 млрд. м³. Рядом — ГЭС мощностью св. 350 МВт, со средней выработкой 2,7 млрд. кВт·ч в год. Новая, Высотная каменнонабросная плотина (араб. «Ас-Садд аль-Али») сооружена в 1960—70 в 6—7 км к Ю. от Старой плотины при экономич. и технич. содействии СССР (на основе соглашения от 27 дек. 1957 и 27 авг. 1960). Дл. св. 3,8 км, выс. 110 м, ширина по основанию 980 м. Объём образованного у Высотной плотины водохранилища Насер 160 млрд. м³ (в т. ч. 30 млрд. м³, предусмотренных для заиления). Это — один из крупнейших в мире искусств. резервуаров пресной воды (второй после Братского водохранилища), его протяжённость с С. на Ю. (при ср. ширине 10 км) ок. 500 км, в т. ч. ок. 150 км на терр. Судана. Прорубленные на правом берегу в скале каналы подводят воду к ГЭС (с 12 радиально-осевыми турбинами) общей мощностью 2,1 ГВт. 1-я очередь Высотной плотины А. г. к. была завершена в 1964, ток первых агрегатов поступил в энергосистему страны в нояб. 1967. Максимально возможное произ-во электроэнергии А. г. к. 10 млрд. кВт·ч в год. По высоковольтным линиям энергия асуанских ГЭС передаётся во все осн. пром. р-ны страны. В 1981/82 из общего количества потреблённой в стране электроэнергии (21,4 млрд. кВт·ч) св. 46% (9,9 млрд. кВт·ч) было выработано А. г. к. Гидроэнергетич. Высотной асуанский комплекс увеличил кол-во используемой в хоз. целях нильской воды до 84 млрд. м³ (т. е. больше на 32 млрд. м³). Это позволило расширить посевные площади примерно на 1/3 (в частности, под рисом — более чем в 4 раза), в т. ч. св. 526 тыс. га за счёт освоения пустынных земель и перевода 404,7 тыс. га с сезонного на круглогодичное орошение. Были полностью ликвидированы угрозы ежегодных наводнений на Ниле, приносящие огромные экономич. потери (в одном только 1972 они составили 600 млн. долл.), значительно улучшились условия речной навигации. Дешёвая асуанская электроэнергия способствовала развитию егип. пром-сти, в т. ч. и её энергоёмких отраслей — металлургии, машиностроения, нефтехимии. Согласно плану экономич. развития на 1982/83—1986/87, предполагается стр-во механизир. карьеров по добыче мрамора и гранита, кирпичного и конс. з-дов, модернизации сах. з-да и бум. ф-ки в р-не г. Асуан. Водоохранилище Насер широко используется для развития рыбного х-ва.

Н. А. Длин.

АСЬЮТ, город в Египте, порт на левом берегу р. Нил (Верхний Египет). Адм. ц. мухафазы Асьют. 213,8 тыс. жит. (1976). Торг.-трансп. и пром. центр на ж.-д. и автомоб. магистралях; регулярное реч. судоходство по Нилу. Хлопкоочистит., прядильные, ткацкие, хим., кож.-обув. пр-тия, ковроткачество. Ун-т.

АСЭБ, Ассаб, город на С.-В. Эфиопии. 22 тыс. жит. (1978). Порт на Красном м. Шоссе соединён с Аддис-Абебой. Междунар. аэропорт. Нефтеперераб.

з-д (с 1967), построенный с помощью СССР. Пищевкус. и текст. пром-сть. Торг. центр.

АСЭФФА ГЭБЭЗ МАРЬЯМ ТЭСЭММА (р. 1936), эфиопский поэт. Пишет на амхарском яз. Окончил ун-ты Аддис-Абебы и Эдинбурга (Великобритания). В кон. 60-х гг. преподавал амхарский яз. в ЛГУ (СССР), в 70-е гг. — в ун-те Аддис-Абебы. Ген. секретарь Союза писателей Эфиопии с 1977. Автор Гимна Социалистич. Эфиопии (1975), поэтич. сб. «Луч сентября» (1979), «Голос» (1980). Перевёл на амхарский яз. трагедию У. Шекспира «Юлий Цезарь» (1957), комедию Н. В. Гоголя «Ревизор» (1975).

Соч.: в рус. пер. — [Стихи], в кн.: Из современной поэзии Эфиопии. М., 1981.

Лит.: Вольфе М. Л. Социально-политическая тематика литературы Эфиопии 60—70-х гг. XX в., в кн.: Современные литературы Азии и Африки и идеологическая борьба, М., 1982.

М. Л. Вольфе.

АТАКПАМЕ (Atakpamé), город в центр. части Того. Адм. ц. обл. Плато. 20,4 тыс. жит. (1976). Узел автодорог. Ж.-д. станция. Хлопкоочистит. пр-тия; близ А., в Даджа, — текст. ф-ка. Торг. центр с-х. р-на (хлопчатник, кофе, какао, ямс). Пед. ин-т.

АТБАРА (араб. Бахр эль-Асуад — Чёрная река), река в Эфиопии и Судане, правый приток Нила. Дл. 1120 км. Берёт начало на С. Эфиопского нагорья, севернее оз. Тана, течёт преим. по Суданскому плато. Гл. приток — Тэкзе (Сетит) справа. Большую часть года не имеет поверхностного стока; достигает Нила в период дождей (июль—ноябрь). Ср. расход воды 32 м³/с (макс. 1815 м³/с). ГЭС. Близ устья А. — г. Атбара.

АТБАРА, город в сев.-вост. части Судана, у впадения р. Атбара в Нил. 73 тыс. жит. (1983). Важный ж.-д. и автодорожный узел. Торг.-распределит. центр. Ж.-д. мастерские, цем. и целлюлоидный з-ды.

АТЁРСКАЯ КУЛЬТУРА, атерийская культура, палеолитич. культура (ок. 30—19 тыс. лет назад) на терр. Магриба (отд. находки орудий А. к. известны также в Сахаре и Египте). Назв. по находкам у Бир-эль-Атер (Алжир). Открыта в 70-х гг. 19 в. А. к. близка мустьерской культуре, к-рую сменяет в Сев. Африке, по набору кам. орудий, но отлична от мустье по их сочетанию: листовидные наконечники, скрёбла и наконечники с черешком; резцы, скребки и др. орудия близки европ. верхнепалеолитическим. Типичные памятники — стоянки Айн-Фритисса (Вост. Марокко) и Айн-Метершем. Костные останки неандертальцев — носителей А. к. — открыты в гроте Мугарет-эль-Алия (Марокко).

Лит.: Борисковский П. И., Григорьев Г. П., Возникновение человеческого общества. Палеолит Африки. Л., 1977.

АТИЕНО-ОДХИАМБО (Atieno Odhiambo) Эдуард (р. 1946), кенийский историк, д-р. По этнич. принадлежности луо. Учился в ун-тахMakerere (Уганда) и Оксфордском (Великобритания). Преподаватель историч. отделения ун-та в Найроби (с 1968). Осн. направление науч. исследований А.-О. — история Кении периода брит. господства,

социальные последствия колониализма, противоречия постколон. развития страны. Труды А.-О. принадлежат к революц.-демократич. течению афр. историографии.

Соч.: The paradox of collaboration and other essays, Nairobi, 1974; Zimbabwe now, L., 1973 (совм. с др.).

Лит.: Историческая наука в странах Африки, М., 1979; Урсу Д. П., Современная историография стран Тропической Африки. 1960—1980. М., 1983.

Д. П. Уссу.

АТЛАНТИЧЕСКАЯ ПОДОБЛАСТЬ, одна из фаунистич. подобластей Эфиопской области, охватывающая о. Св. Елены и о. Вознесения. Характеризуется крайней бедностью фауны, высокой степенью эндемизма и почти полным отсутствием наземных позвоночных. Ввоз человеком растительных копытных, особенно коз, сыграл катастрофич. роль в истреблении лесов. Предполагают, что пока на о-вах существовали леса, имелись нек-рые виды эндемичных наземных птиц (нелетающий пастушок, ржанка и др.), данных о к-рых почти не сохранилось. Распространены бабочки (репейница, бражник и др.), б. ч. космополитические, численность к-рых возобновляется за счёт залётных особей. В А. о. обитают 27 видов наземных моллюсков из 27 обитающих, 43 вида жуков из 60 обитающих, в т. ч. 31 вид долгоносиков.

АТЛАНТРОП (от гор Атлас и греч. ἀνθρώπος — человек), атлантроп мавританский, тернифинский человек, ископаемый человек, североафр. представитель рода питекантропов. Костные остатки А. — обломок теменной кости и три массивные челюсти — были обнаружены при археол. раскопках стоянки Тернифин в Алжире франц. археологами К. Арамбуром и Р. Хофштеттером в 1954—55. С костями А. найдены кости крупного слона, махайрода, гиппопотама и др. животных, кам. орудия ашельской культуры — ручные рубила, отщепы и др. Зубы А. крупные, но вполне человеческого строения, теменная кость сравнительно толстая. Жил А. приблизительно 360 тыс. лет назад. Нек-рые исследователи считают архантропа из грота Сиди-Абдрахман (Марокко) близким А.

Лит.: Якимов В. П., «Атлантроп» — новый представитель древнейших гоминоид, «Советская этнография», 1956, № 3; [Борисковский П. И., Григорьев Г. П.], Возникновение человеческого общества. Палеолит Африки. Л., 1977.

АТЛАС (греч. Atlas), Атласские горы, горная система на С.-З. Африки. Протягивается от Атлантич. ок. на З. до мыса Эт-Тиб на В. почти на 2000 км вдоль побережья Средиземного моря, через Марокко, Алжир и Тунис. А. выделяется в особую природную область Африки с характерным многообразием контрастных ландшафтов, что обусловлено рельефом, экспозиционно-климатич. различиями и положением на стыке субтропического и тропического поясов.

А. состоит из системы складчато-глыбовых хребтов и массивов и разделяющих их межгорных впадин. Наибольшей высоты А. достигает на З., в Марокко, в хр. Эр-Риф, Среднем А., Высоком А. (г. Тубкаль, 4165 м — высшая точка А.) и Антиатласе, где преобладают аль-

пийские формы рельефа. К З. от Среднего А. с высоты 1000—800 м ступенями спускается *Марокканская Месета*, переходящая в узкую полосу прибрежной низменности. К В., вдоль средиземноморского побережья простираются две параллельные цепи гор: на С. — Тель-Атлас (выс. до 2308 м), на Ю. — Сахарский А. (выс. до 2336 м), между к-рыми на выс. 1000—1200 м лежат столовые плато и равнины *Алжирской Месеты*. Отроги сев. и юж. хребтов разделяют их на обширные межгорные котловины с крупными солёными озёрами — сепсами (Шотт-эш-Шерги, Шотт-эль-Ходна, Захрез-Гарби, Захрез-Шерги и др.).

На В. Алжира хребты А. сильно сужаются и снижаются; в Тунисе А. представлен сложной системой разбитых сбросами низкогорий и останцовых гор, т. н. *Тунисский Атлас*.

Сев. часть А. представляет собой альпийское складчатое сооружение с выходами докембрийских метаморфич. пород. Сложена преим. флишевыми отложениями, в составе к-рых — пёстрые глины, мергели, известняки; встречаются древние вулканич. породы. В Юж. части А., в зоне Высокого и Сахарского А., а также в Среднем А. возрастает мощность мезозойских отложений и одновременно заметно усиливается складчатость структур. На юге А. отделяется крупным разломом от Африканской платформы. Другой разлом с опусканием центр. части атласского сооружения проходит вдоль побережья Средиземного м., с ним связаны

проявления совр. вулканизма и землетрясения. Известны м-ния жел. руд, полиметаллов, кам. соли; залежи фосфоритов; имеется нефть.

Климат А. субтропич. средиземноморского типа на С. и полупустынный в остальных р-нах. Наиб. кол-во осадков, гл. обр. осенне-зимнего максимума (1000—1800 мм в год), выпадает на склонах сев. и зап. экспозиции в Тель-Атласе к В. от 2° в. д. и в Высоком А. на выс. 2000—2500 м. Б. ч. А. получает 400—600, юж. р-ны менее 300 мм осадков в год. В низ. поясе гор ср. темп-ра янв. 10—12°C на С., во внутр. р-нах 4—6°C. Выше 1500 м в горах 4—5 мес лежит снег. Лето сухое, жаркое. Ср. темп-ра июля ок. 25°C; абс. максимум на внутр. равнинах 40°C, на Ю. 49°C.

Реки А. (*узды*) имеют гл. обр. дождевое питание и зимний паводок, но сток их крайне неравномерен. Почти все реки не имеют постоянных водотоков, т. к. пересыхают на лето или (во внутр. р-нах) на большую часть года. Наиболее полноводны реки басс. Атлантич. ок. (Умм-эр-Рбия, Себу) и Средиземного м. (Мулуя, Шелиф). В период дождей их расходы возрастают до неск. сотен и тысяч м³/сек. Узды внутр. и южных р-нов имеют эпизодич. сток и заканчиваются в бессточных межгорных понижениях, в солончаковых впадинах, где приносимые ими воды быстро просачиваются и испаряются.

Почвенно-растительный покров А. отражает его расположение в двух физико-геогр. зонах: на С. и З. на побережье и в горах до выс. 800 м распространены массивы лесов из пробкового дуба на коричневых почвах и заросли вечнозелёных жестколистных кустарников типа маквис (мирт, земляничное дерево, дрок, олеандр, олива и др.), сходных по флоре с южноевропейскими. В сухих внутр. р-нах и на Ю., в зоне субтропич. полупустынь, — разрежённая злаковая растительность (ковыль альфа), кустарники полыни, спарты на серо-коричневых сильно щелнистых почвах. В горах высотная поясность, наиболее чётко выраженная в Эр-Рифе и Тель-Атласе на наветренных склонах; до 1200 м — пояс вечнозелёных лесов из пробкового и каменного дуба; до 1700 м — пояс смешанных лесов с вечнозелёными и летнезелёными широколиственными (дубы, клёны) и хвойными деревьями. До выс. 2200 м — пояс хвойных лесов (атласский кедр, сандарак); выше — можжевельники. Под лесами развиты горные коричневые выщелоченные и бурые лесные почвы. Повсеместно распространена алеппская сосна, местами образующая самостоят. пояс на выс. 1400—1600 м. На вершинах — пятна горно-луговой и горно-степной растительности.

Среди млекопитающих сохранились обезьяны (на С.), повсеместно распространены шакалы, мелкие грызуны, на Ю. — гиены, генетты, некр-ые копытные (антилопа). Много пере-

лётных птиц на озёрах, их хищных птиц — орлы, ястребы. Особенно многочисленны пресмыкающиеся — змеи, ящерицы и вараны, черепахи; много скорпионов, фаланг, сколопендр.

В сев. р-нах естеств. растительность сведена, крупные массивы пахотных земель сосредоточены в долинах рек (выращивают зерновые, цитрусы, виноград, овощи), сведение лесов повлекло сильную эрозию почв. В юж. р-нах в долинах — примитивное террасное орошаемое земледелие, кочевое и полукочевое животноводство.



АТЛАССКОЕ СКЛАДЧАТАЯ СИСТЕМА, расположена в пределах Средиземноморского складчатого геосинклинального пояса. А. с. с. обрамляет с С.-З. древнюю Африкано-Аравийскую платформу, от к-рой она отделена глубинным разломом. Состоит из неск. продольных тектонич. зон, из них наиболее подвижная — альпийская складчатая зона Эр-Рифа и Тель-Атласа на С. Последняя характеризуется многочисл. надвигами и покровами, перемещёнными в послемезозойское время с С. на Ю. со стороны Средиземного м., а также проявлениями неогенового известково-щелочного вулканизма. Южные зоны (Высокий и Средний Атлас, Сахарский Атлас, Тунисский Атлас) заложены на более стабильном герцинском и докембрийском основании. Здесь выделяются весьма устойчивые блоки с лого или горизонтально залегающими мезозойскими и палеогеновыми отложениями и шовные зоны, где они интенсивно деформированы. С вулканич. породами Тель-Атласа связано колчеданное медно-полиметаллич. оруденение; в более юж. зонах на разных стратиграфич. уровнях мезозойско-кайнозойского разреза сосредоточено богатое стратиформное полиметаллич. оруденение (м-ния Бу-Бекер, Эль-Абед), а также мелкие гидротермальные м-ния жел. руд. В алжирском сегменте А. с. с. имеются м-ния руд ртути и сурьмы.

Е. А. Долгинов.

АТЛАССКИЕ СТРАНЫ, природная область на С.-З. Африки, в пределах Марокко, сев. частей Алжира и Туниса. Включает горы Атлас.

АТОН (букв. «диск солнца»), в др.-егип. религии и мифологии олицетворение солнечного диска. Первоначально А. — одна из ипостасей богов солнца Ра, Атума и др. Расцвет культуры А. относится ко времени *Аменхотела IV*, когда А. был объявлен единым богом всего Египта (фараон изменил своё имя Аменхотеп IV — «Амон доволен» на Эхнатон — «угодный Атону» или «полезный Атону»). Верховным жрецом А. стал сам фараон, считавшийся сыном А. Атон изображался в виде солнечного диска с лучами, на концах к-рых помещались руки, держащие знак жизни «анх» (символ того, что жизнь людям, животным и растениям дана А.).

АТУМ, в др.-егип. религии и мифологии бог солнца, демиург (творец вселенной), возглавляющий гелиопольскую энеаду — «девятку» богов. Изображался человеком с двойной короной на голове



1. Поля пшеницы в предгорьях Атласа. Марокко.
2. Высокий Атлас. Алжир.

(его эпитет — «владыка обеих земель», т. е. Верхнего и Нижнего Египта). В мифе об истреблении людей А. (или Нун) возглавляет совет богов, на к-ром богине-львице Сехмет-Хатор было поручено наказать людей, замысливших зло против Ра. Впоследствии почитание А. было отнесено культом отождествлённого с ним Ра (Ра-Атум).
АУГРАБИС (Augrabis, Aughrables), водопад на р. Оранжевая, в ЮАР, в 500 км от устья, один из крупных водопадов мира. Выс. 190 м, из них 148 м свободного падения (по др. данным, 146 м).

АУДАГОСТ, Аудагаст, ср.-век. город на Ю. совр. Мавритании (в 35 км к С.-В. от населённого пункта Тамшакет), на древнем караванном пути из юго-зап. Марокко в Зап. Судан. Впервые упоминается в кон. 9 в. под назв. Гаст. До 11 в. А. был резиденцией правителя племени санхаджа. Население занималось торговлей и ремёслами. В 1054 А. был разрушен и разграблен *Альморавидами*, но сохранил значение крупного торг. центра до кон. 13 в., когда быстро пришёл в упадок, хотя поселения меньших размеров возникали на городище и позднее. С 1960 ведутся археол. раскопки, совр. назв. городища — Тегдауст. Вскрыт ряд кварталов с кам. и глинобитными постройками, архитектура к-рых аналогична архитектуре городов *Валата*, *Тишит*, *Шингетти*.

Лит.: Robert D. et S. Devise J. Tegdoust I. 1. — Recherches sur Aoudaghost P., 19^е г. Е. Куббель

АУДНИ (Oudney) Уолтер (1791—1824), англ. исследователъ Африки, врач. По происхождению шотландец. В 1822 участвовал вместе с Д. Денемом и Х. Кларпертоном в экспедиции, к-рая пересекла Центр. Сахару от Триполи через оазис Мурзук до оз. Чад. А. и его спутники были первыми европейцами, увидевшими оз. Чад (в 1823) и исследовавшими его берега.

АУСА, 1) поздний (1577—1672) имамат династии *Уаласа* после перенесения его столицы из г. Харэр в оазис Ауза в низовьях р. Аваш (на терр. совр. Эфиопии); преемник гос-ва *Адаль*. 2) Крупнейший из султанатов народа *афар* кон. 17 — 1-й пол. 20 вв., занимавшегося кочевым скот-вом и отчасти оседлым земледелием (возделывались кукуруза, хлопок, табак). Терр. А. включала одноимённый оазис и юж. часть пустыни Данакиль на терр. совр. Эфиопии. Верховный авторитет её султана признавали многие племена *афар*. Кастово-племя структура А., как и др. *афарских* султанатов (см., напр., *Таджура*), основывалась на разделении большинства населения на родовые общины, группировавшиеся в две категории: *асаймара* («красные») и *адоймара* («белые»). Первые были аристократией, вторые — клиентами и данниками аристократич. родов. Кузнецы составляли низшую касту. Существовало домашнее рабство. Султана А. окружала дружина — выходцы из разных родов, нашедшие у него защиту от кровной мести. Значит. доход султану и знати приносила торговля (рабов отряды А. захватывали в областях, населённых *оромо* и *амхар-*

цами, и продавали араб. купцам), а также торговля солью, добывавшейся из озёр на С. пустыни Данакиль. Караваны доставляли в А. финики, рис, чай, соль, ткани и др. Большим влиянием пользовались мусульм. кади (судьи), наследственные «святые», а также иноземцы-купцы. Гос. и придворным языком был арабский, гос. религией — ислам (суннизм шафиитского толка). Во 2-й пол. 19 в. А., находясь в союзе с Эфиопией, уничтожил направленную против него воен. экспедицию Египта, не пропустив через свою терр. итал. войска. В царствование эфиоп. императора *Менелика II* (1889—1913) А. стал вассальным султанатом внутри Эфиопской империи. Император *Лидж Иясу* вступил в брак с дочерью султана А. и тем поднял его престиж.

Во время итало-эфиопской войны 1935—36 (см. *Итало-эфиопские войны*) феодал. верхушка А. перешла на сторону итал. фашистов и дала возможность их войскам пройти в тыл эфиоп. армии. После освобождения Эфиопии султанат А. был ликвидирован.

Лит.: Cerulli E., Studi etiopici, v. 1 — La lingua e la storia di Harar, Roma, 1936; Conti Rossini C., Etiopia e genti di Etiopia, Firenze, 1937; Lewis I. M., Peoples of the Horn of Africa: Somali, Afar and Saho, L., 1969

Ю. М. Кобищанов

АУТШУМАО (Autshumao) (? — 1663), вождь одного из койкоинских племён — горингайконов, возглавивший борьбу африканцев против установления колон. господства в Юж. Африке. В кон. 50-х гг. 17 в. горингайконы были оттеснены бурскими колонизаторами в глубь страны, А. схвачен (1658) и сослан на о. Роббен.

С. А. Аблина

АУЗНАТ АНТЕКЛИЗА, Увейнат антеклиза, расположена на Ю.-В. Ливии, восточнее впадины Куфра. Центр. часть сложена метаморфич. породами докембрия, несогласно перекрытыми отложениями верхнего палеозоя и мезозоя. В позднегерцинскую эпоху произошли излияния риолитов, трахитов и общее смятие пород в складки, внедрение кольцевых гранитных интрузий. В конце неогена и вплоть до совр. эпохи отмечалась значит. вулканич. деятельность в виде излияния базальтов. Широко развиты четвертичные пески.

Н. А. Божко

АФАЛУ-БУ-РУММЭЛЬ, грот на С.-З. Алжира, где открыт могильник *оранской культуры* эпохи верхнего палеолита. В 1928—29 франц. учёный К. Арамбур обнаружил ок. 50 скелетов, сочетающих признаки негроидной и европеоидной (кроманьонской) рас. По сходным антропологич. находкам в Алжире иногда выделяется «раса Мешта-Афалу».

Лит.: Briggs L. C., The Stone age races of Northwest Africa, Camb. (Mass.), 1955.

АФАНА (Afaana) Осенде (1930—1966), камерунский экономист, политич. деятель. Д-р. Один из руководителей партии Союз народов Камеруна. В осн. труде «Западноафриканская экономика. Перспективы развития» (1966) А., проанализировав состояние камерунской экономики, сделал попытку обобщить механизм накопления капитала в странах с монокультурным х-вом. Гл.

задачу молодых *афар*. гос-в он видел в деколонизации х-ва и создании нац. рынка. А. сделал вывод, что империалистич. страны используют «помощь» в целях внедрения частного иностр. капитала в развивающиеся страны. Выступал против подчинения иностр. капиталу экономики независимых *афар*. гос-в, за эффективное использование их внутр. ресурсов, сотрудничество между *афар*. и др. развивающимися гос-вами и социалистич. странами, за проведение прогрессивных социально-политич. преобразований.

Н. Г. Хорбенко

АФАР (самоназв.), *данакиль* (араб.), *адало* (амхар.), народ, населяющий пустыню Данакиль (Афар) на С.-В. Эфиопии и С. Джибути. Числ. св. 725 тыс. чел. (1983, оценка). Язык относится к вост. группе *кушитских языков*. По религии — мусульмане. А. занимаются кочевым верблюдоводством, в меньшей степени — отгонным скот-вом (крупный и мелкий рогатый скот), добычей соли, на побережье Красного м. — рыб-вом, в оазисе Ауза — земледелием.



Жанщина *афар*. Джибути.

АФАР, *Данакиль*, *Кобар*, тектонич. впадина к В. от Эфиопского нагорья, в Джибути. На С. опущена на 116 м ниже ур. м., на В., в котловине оз. Ассаль, — на 153 м ниже ур. м. (самое низкое место Африки). По краям А. возвышаются вулканы, среди них действующие — Алу, Габули, Аммуна и др. А. — одно из самых жарких мест на Земле. Осадков ок. 200 мм в год. Реки А. (Аваш и др.) пересыхают, нек-рые заканчиваются в солёных озёрах (оз. Аббе). Б. ч. А. занимают глинисто-солончаковые и песчаные пустыни.

АФГАНИ, см. *Джемаль ад-Дин-аль-Афгани*.

АФЗЕЛИЯ (Afzelia), род древесных растений сем. бобовых. Ок. 30 видов, в тропиках и субтропиках Юж. Америки, на Ю.-В. Азии, в Африке (3—4 вида), на о-вах Малайского архипелага. В Африке наиб. распространены 2 вида, растущие в лесных саваннах и густых лесах. *Африканская* (A. africana) — одно из самых крупных деревьев саванн и сухих галерейных лесов, широко распространено от Сенегала до Камеруна, встречается также в Мали, Заире,

Уганде и Танзании. Цветки из одного крупного лепестка с красными пятнами и четырёх мелких зеленоватых, с приятным запахом. Плод — чёрный, деревянистый. В Тропич. Африке это дерево считается священным. Настойку из коры и корневое местное население применяет против желудочных заболеваний. Из твёрдых оранжевых семян с красным ариллусом делают бусы и др. украшения. *А. к р а с и в а я* (*A. bella*) — раскидистое дерево с красивой кроной и беловатой корой, растущее в густых лесах Тропич. Африки. Древесина его красная, твёрдая, используется для произ-ва мебели.

Н. А. Базилевская.

АФИГБО (Afigbo) Адиеле Эберичукву (р. 1937), нигерийский историк. Д-р философии. По этнич. принадлежности игбо. Учился в Центр. методической школе в Ихубе, Грамматич. школе св. Августина в Нквере, Ибаданском университетском колледже и ун-те (Нигерия). В 1964—66 преподавал историю в Ибаданском ун-те, с 1966 — в ун-те Нигерии (Нсука), с 1972 — проф. Осн. направление науч. исследований — история установления брит. системы косвенного управления в Нигерии и анализ афр. социально-политич. институтов периода колон. порабощения Нигерии.

См. о ч.: The warrant chiefs. Indirect rule in Southeastern Nigeria, L., 1972.

Н. Б. Кочакова.

АФО ИСКУССТВО. В иск-ве афо, народа, живущего между горой Насарава и р. Бенуэ в Центр. Нигерии, преобладает скульптура, отличающаяся стилизованным единством. В фигурах отчётливо выявлены типичные для афр. пластики пропорции, одновременно тяжёлые и взаимно уравновешенные. Выдающийся образец скульптурных произв. афо — изображение матери с двумя детьми (праматери народа афо). Скульптура этого типа до недавнего времени использовалась в ритуалах, посвящённых культуре предков. Её выразительность достигается экспрессивной моделировкой форм, сочетанием с тонкой графич. разработкой поверхности (подчёркнуто ритмическая передача знаков татуировки в виде параллельных полосок и насечек на лице, плечах и груди). Те же особенности присущи и другому иконографич. типу пластики афо — сиденью, к-рое поддерживают две обращённые спиной друг к другу женские фигуры. Резчики афо имеют репутацию искусных мастеров, их произв. пользуются большим спросом.



Лит.: Fagg W., African tribal sculptures, v. 1—2, N. Y., 1968; Willett F., African art: an introduction, L., 1977. *Н. Е. Григорович.*

Сиденье, поддерживаемое двумя женскими фигурами

АФОНСУ I, см. *Мвемба Нзинга*.

АФОНСУ (Alfonso) Диогу (гг. рожд. и смерти неизв.), португ. мореплаватель 15 в., участвовал (возможно, вместе с генуэзцем Антонио Ноли) в экспедиции, открывшей зап. группу о-вов Зелёного Мыса (1461—62).

АФОНСУ Мартин (гг. рожд. и смерти неизв.), португ. путешественник по Экв. Африке и мореплаватель. В последней четверти 15 в. неск. лет жил в Конго, где овладел рядом местных языков банту. В 1497—99 был переводчиком В. да Гамы во время его первой экспедиции. В январе 1498, во время высадки на юго-вост. берег Африки, близ юж. входа в Мозамбикский пролив, А. установил, что местные жители говорят на языке, сходном с одним из известных ему конголезских языков, и понимают его. А. сообщил первые достоверные сведения об образе жизни обитателей Юго-Вост. Африки.

АФРАЗИЙСКИЕ ЯЗЫКИ (семито-хамитские или хамито-семитские), макросемья языков, распространённых в сев. части Африки от Атлантик. побережья и Канарских о-вов до побережья Красного м., а также в Зап. Азии и на о. Мальта. Общее число говорящих на А. я., по разным оценкам, достигает более 175 млн. чел. К А. я. относится также ряд мёртвых языков, засвидетельствованных многочисл. письм. памятниками. Повидимому, район, охватывающий Переднюю Азию и Сев.-Вост. Африку, является для А. я. исконным.

А. я. делятся на 5 (или 6) осн. ветвей: семитскую (см. *Семитские языки*), египетскую (см. *Древнеегипетский язык*), берберо-ливийскую (см. *Берберо-ливийские языки*), чадскую (см. *Чадские языки*), кушитскую (см. *Кушитские языки*) и омотскую. Пока окончательно не выяснено, составляют ли омотские языки отдельную, 6-ю ветвь афразийской семьи или являются наиболее рано отделившейся группой кушитской ветви.

Сходство с берберо-ливийскими языками обнаруживают вымершие гуанчские диалекты Канарских о-вов, к-рые, возможно, следует рассматривать как особую группу одного уровня с берберо-ливийскими языками. При таком подходе берберо-ливийская и гуанчская группы составляют ливийско-гуанчскую ветвь А. я.

В типологич. отношении живые А. я. далеко разошлись один от другого по причине значит. хронологич. промежуток, отделяющего их от общеафразийского языкового состояния, а также из-за отсутствия взаимных контактов в условиях разнообразного языкового окружения. Внутри отд. ветвей более близки между собой семитские языки, особенно древние, а также берберо-ливийские. Чадские и кушитские языки, включая омотские, отличаются большим разнообразием с типологич. точки зрения.

К А. я. относятся языки с наиболее древними и богатыми письм. традициями. Египетское письмо возникло на

рубеже 4—3-го тыс. до н. э.; в Месопотамии на базе шумерской клинописи с сер 3-го тыс. до н. э. развивалась аккадская (ассиро-вавилонская) письм. традиция, затем эблаитская; со 2-й пол. 2-го тыс. до н. э. появляются угаритские письм. памятники; примерно к этой или несколько более ранней эпохе относятся памятники письменности на западносемитских языках — протосинайские, протопалестинские, протобиблские и др. надписи. На рубеже 2—1-го тыс. до н. э. появляются самые ранние библие надписи, выполненные линейным квазиалфавитным письмом из 22 знаков. К этой финикийской слоговой системе восходят все последующие семитские силлабич. системы письма, среди них наиболее важны южноаравийская (к ней восходит эфиопская — см. *Эфиопское письмо*), древнееврейская, сирийская и арабская (см. *Арабское письмо*). Языки, письм. традиция к-рых началась в новое время, используют, как правило, араб. или лат. письмо с нек-рыми модификациями. Эфиосемитские языки (тигринья, тигре и др.), а также нек-рые кушитские языки Эфиопии пользуются эфиоп. письмом. Туареги Сахары (берберо-ливийская ветвь А. я.) употребляют берберское консонантное письмо тифинаг, восходящее к *ливийскому письму*. Нек-рые языки, первоначально использовавшие араб. письмо (т. н. аджамы), позднее перешли на латиницу. Возможно и параллельное использование обеих традиций, напр. в яз. хауса. Мн. совр. А. я. являются бесписьменными.

Начало изучения А. я. относится к 1781, когда нем. учёный А. Л. Шлёцер предложил объединить в одну группу ряд мёртвых языков Ближнего Востока и назвал их семитскими. В 1863 нем. египтолог К. Р. Лепсиус предложил объединить ряд языков (др.-егип., нек-рые кушитские и берберские и яз. хауса) в хамитскую группу, а обе группы — в семито-хамитскую, или хамито-семитскую, семью языков. Дальнейшее изучение было связано с развитием сравнительно-историч. исследований семит. языков, с выяснением состава «хамитской» группы и природы взаимоотношений «хамитских» языков между собой и с семитскими языками (К. Майнхоф, Д. Вестерман, Й. Лукас, нем. учёные К. Лотнер, Т. Бенфей, К. Броккельман, А. Эрман, О. Рёслер, австр. Ф. Мюллер, Л. Райниш, франц. Э. Ренан, англ. Р. Каст, итал. А. Тромбетти и др.). В сер. 20 в. франц. лингвист М. Козн и амер. лингвист Дж. Гринберг окончательно установили отсутствие особого хамитского генетич. единства в рамках афразийской семьи; Гринберг заменил термин «семито-хамитские» языки термином «афро-азиатские языки». В сов. языкознании принят предложенный И. М. Дьяконовым термин «А. я.». Во 2-й пол. 20 в. особую роль сыграли работы Дьяконова по афразийской морфологич. реконструкции.

По А. я. регулярно проводятся междунар. конгрессы; издаются спец. журналы. В СССР ведётся работа по созда-

нию первого сравнительно-историч. словаря А. Я.

Лит.: Дьяконов И. М., Семито-хамитские языки. М., 1965; Дьяконов И. М., Порхомовский В. Я., О принципах афразийской реконструкции, в кн.: *Baltica. Лингвистические исследования*, М., 1979; Порхомовский В. Я., Афразийские языки, в кн.: *Сравнительно-историческое изучение языков разных семей. Задачи и перспективы*, М., 1982; Сравнительно-исторический словарь афразийских языков, в. 1—2, М., 1981—82; Cohen M., Essai comparatif sur le vocabulaire et la phonétique du chamito-sémitique, P., 1947; Greenberg J., The languages of Africa, Bloomington, 1963.

В. Я. Порхомовский.

АФРИКА римская, провинция Рима, образованная в 146 до н. э. на месте Карфагенского гос-ва (С.-З. совр. Туниса). В 46 до н. э. А. была расширена за счёт *Нуmidiи* (получившей после завоевания её римлянами назв. Африка Новая). В императорскую эпоху считалась сенатской провинцией. При императоре Диоклетиане (кон. 3 в.) была поделена на 4 провинции. Служила житницей для всей Италии. Местные берберские племена упорно боролись с рим. колонистами и романизованной местной знатью; в 4—5 вв. стала районом восстаний рабов и колоннов (см. в ст. *Агонистики*), в значит. степени ослабивших Римскую империю. В 5 в. терр. А. была завоёвана вандалами, в 7 в. — арабами.

Лит.: Машкин Н. А., Из истории африканских городов во II—III вв. н. э., «Вестник древней истории», 1951, № 2; Дилигенский Г. Г., Северная Африка в IV—V вв., М., 1961.

АФРИКА ЮЖНЕЕ САХАРЫ, см. «*Чёрная Африка*».

АФРИКАНС, бурский язык, один из официальных (наряду с английским) языков Южно-Афр. Респ.; относится к герм. языкам (зап.-герм. группа). Распространён гл. обр. в пров. Трансвааль, Оранжевой и Капской. Общее число говорящих ок. 5 млн. чел. (1983, оценка).

А. возник в 17 в. в процессе интеграции и смещения различных нидерл. диалектов с близкородств. языками — нем. и англ.; испытал влияние франц. яз. (эмигрантов-гугенотов) и языков коренного населения (*готтентотских языков*, *бушменских языков*, *банту языков*), а также креольского малайско-португ. яз. моряков, торговцев и рабов. Специфич. черты А. сложились в Капской пров. к кон. 17 в. В течение 18—19 вв. функционировал лишь как устно-разговорный язык. Письменным яз. буров в этот период являлся лит. нидерл. яз. Первые произв. на А. появились в 70-е гг. 19 в. В 1925 А. становится офиц. языком.

Фонетич. система близка к фонетич. системе нидерл. яз. Характерные черты — назализация гласных в определ. позициях и оглушение звонких щелевых согласных в начале слова. А. — язык аналитич. строя, отличается слабой морфологич. оформленностью. Интенсивный процесс распада флексии приводит к полному разрушению систем склонения имени и спряжения глагола. Утрачиваются грамматиц. категории рода и падежа у имени и категории лица и числа у глагола. Для выражения синтаксич. отношений используются предлоги и вспомогат. глаголы, выступающие в застывшей форме. Лексика

сохраняет нидерл. основу, заимствованная из местных афр. языков незначительна.

Лит.: Миронов С. А., Язык африкаанс, М., 1969; Bouman A. G., Piensaar E. C., Afrikaanse spraak- en Stellenbosch, 1924; Kroeber G. G., Herkomst en groei van het Afrikaans, Leiden, 1950; Villiers M. de, Afrikaanse Klinkleer, Kaapstad — Amst., 1958.

Bosman D. B., Merwe I. W., van der, Hieastra L. W., Tweetalige woordeboek: Afrikaans-Engels. (Engels-Afrikaans), 7 druk, Kaapstad, 1967. С. А. Миронов. **«АФРИКАН КОМЬЮНИСТ»** (The African Communist), ежеквартальный журнал, орган ЮАКП. Изд. с окт. 1959 в Лондоне. Выходит на англ. яз. В ЮАР распространяется нелегально. Освещает проблемы междунар. коммунистич. и рабочего движения и нац.-освободит. борьбы. Осн. внимание уделяется проблемам освободит. борьбы и движения сопротивления расистскому режиму *апартеида* на Ю. Африки. Публикует документы ЮАКП, статьи видных деятелей партии и освободит. движения. С позиции марксизма-ленинизма в «А. к.» анализируется и обобщается опыт революц. движения в ЮАР, комментируются события в др. странах Африки.

В. П. Городнов.

АФРИКАНЕРЫ, африкандеры, буры (от нидерл. «крестьянин»), народ, б. ч. белого населения ЮАР (60%), Намибии (70%). С нач. 20 в. поселения А. существуют в Зимбабве, Малави, Танзании, Кении, Бурунди, Заире (пров. Шабана). Вне Африки А. живут в Аргентине и др. странах. Общая числ. св. 2,8 млн. чел., в т. ч. в ЮАР — 2,75 млн. чел., в Намибии — 50 тыс. (1983, оценка). Язык — *африкаанс*. А. — потомки голл., франц. и нем. поселенцев, обосновавшихся начиная с 1652 в р-не мыса Доброй Надежды и расселившихся в Юж. Африке. Осн. занятием А. были земледелие (пшеница, кукуруза, сизаль, фрукты), жив-во (кр. рог. скот). С открытием во 2-й пол. 19 в. богатых м-ний алмазов и золота в Трансваале А. активно заняты в горнодоб. пром-сти и др. отраслях. Большинство верующих принадлежит к голл. реформатской церкви.

АФРИКАНИСТИКА, комплекс дисциплин, изучающих экономику, социальные и политич. проблемы, экономич. географию, историю, право, этнографию, языки, лит-ру, иск-во народов Африки. Термин «А.» употребляется в рус. и нем. языках; во франц. языке — «африканские исследования» (*études africaines*), в английском — как «африканские» (*african*), так и «африканистские исследования» (*africanist studies*). Слово «африканист» (*africanist*) применительно к исследователю афр. проблем впервые зафиксировано в 1895. Как особая совокупность дисциплин А. впервые была представлена в одной из секций 20-го междунар. конгресса востоковедов (Брюссель, 1938). На 25-м междунар. конгрессе востоковедов (Москва, 1960) было принято решение о проведении междунар. конгрессов африканистов (см. *Международный конгресс африканских исследований*).

Предметом А. в нач. 20 в. считались языки и культура в странах Африки к югу от Сахары; языками и культурой

Сев. Африки занимались *арабистика*, *египтология* и др. комплексные дисциплины. После 2-й мировой войны предмет А. расширился за счёт включения в него экономич., социально-политич., историч. и др. проблем.

Изучением Африки в древности занимались греки и римляне (в т. ч. Геродот, Плиний Старший, Страбон). В их трудах особое внимание уделялось странам совр. Магриба и Египту, но уже с 5 в. до н. э. вся Африка рассматривалась как особый континент с разл. культурно-геогр. зонами. В ср. века важную роль в изучении Африки сыграли труды араб. учёных, таких, как *Масуди*, *Идриси*, *Ибн Хальдун*, *Магризи*, *Лев Африканский*. Сведения, собранные арабами, широко использовались европейцами в ходе Великих геогр. открытий. В дальнейшем существенную роль в изучении Африки сыграли суданские, эфиопские и суахилийские хроники. В Зап. Европе в 15—16 вв. знания о Тропич. Африке расширились в результате путешествий европейцев (А. Кадамосто и др.). См. Общий обзор. История географических открытий и исследований.

В новое время изучение Африки шло одновременно с колон. экспансией европ. держав, способствуя, с одной стороны, расширению науч. знан., с другой — решению политич. и иных задач, к-рые ставила колонизация. Наметились разл. направления исследований. Офиц. (колониалистское) направление оправдывало колон. захваты, как выгодные для капиталистич. экономики, пропагандировало расистские взгляды, прикрывало их ссылками на «цивилизаторскую миссию» развитых стран в отсталых р-нах мира. Складывавшееся либеральное направление также оправдывало колон. экспансию, но осуждало рабство в колониях. Во Франции за освобождение рабов выступали энциклопедисты (в т. ч. Вольтер) и член Конвента аббат А. Грегуар, в США — аболиционисты во главе с Б. Франклином, в Великобритании — члены антирабовладельч. общества.

В конце 18—сер. 19 вв. знания об Африке быстро расширились и углублялись в результате подготовки и осуществления терр. раздела континента европ. державами. Возник ряд геогр. и миссионерских об-в (в 1821 — Парижское геогр. об-во, в 1795 — Лондонское миссионерское об-во и др.), систематически публиковавших в своих периодич. изданиях сведения об Африке. Они поступали также от офицеров армии и флота (чаще других совершавших продолжит. путешествия), а также представителей частных предприятий, науч. учреждений, прессы. Важным источником информации послужили сведения, полученные в 18—19 вв. в ходе путешествий: шотландца М. Парка (в басс. Нигера), англичанина Д. Ливингстона (в Юж. и Центр. Африке) и англичанина Г. Стэнли, принявшего гражданство США (в басс. Конго); немцев Г. Барта (в Центр. и Зап. Судане) и Г. Швейнфурта (на Верх. Ниле и Уэле), француз-

зов Р. Кайе и А. Э. Мажа (в басс. Нигера). Большое значение имели труды рус. путешественников В. В. Юнкера (Вост. Африка), А. К. Булатовича (Эфиопия) и др. Описания путешествий содержали прежде всего материалы геогр. и этногр. характера, меньше — историч. и социально-экономического.

В Европе, в т. ч. в России, со времён Ж. Ф. Шампольона значит. успехов добились египтология, а также арабисты. Исследования по Тропич. Африке носили преим. страноведч. характер с комментариями в духе колониалистских доктрин (работы Ч. П. Лукаса в Англии, П. Леруа-Болье во Франции, А. Циммермана в Германии и др.). С деятельностью миссионеров были связаны многие публикации по афр. религиям, языкам, этнографии и обществ.-политич. проблемам. Нек-рые из публикаций, принадлежавших африканцам (С. Краутеру, Дж. Хортону, Э. У. Блайдену в англ. Зап. Африке, аббату Буала в Сенегале), свидетельствовали о попытках их авторов призвать колон. власти к распространению просвещения, европ. законодательства и т. д.

В кон. 19 — нач. 20 вв. завершение терр. раздела Африки и включение её в состав колон. империй европ. держав дало толчок к дальнейшему расширению лит-ры офиц. (колониалистского) направления. Был издан ряд работ экономич. содержания. Приобрели систематич. характер статистич. обзоры франц., бельг., англ. владений. В Европе экономич. тематика появилась на страницах первых периодич. изданий, посвящённых Африке, таких, как «Bulletin du Comité de l'Afrique française» (P., в 1891—1908; с 1909 наз. «Afrique française...») и его приложения «Renseignements coloniaux» (с 1895), «Journal of the Royal African Society» (L., с 1901; с 1944 наз. «African Affairs»). Началось преподавание афр. языков в европ. вузах (с 1887 в Берлинском ун-те), в специализир. школах, готовивших кадры для колон. администрации. В университетских курсах заметное место заняла египтология, в меньшей мере — эфиопистика. В России эти дисциплины были представлены трудами таких учёных, как В. С. Голенищев, Б. А. Тураев, В. В. Болотов. В Африке с возникновением сети уч. заведений европ. типа стали формироваться науч. учреждения. В 1873 открылся ун-т Юж. Африки в Претории. В 1902 на Мадагаскаре была создана Малагасийская академия. В Египте (где науч. учреждения европ. типа появились ещё в кон. 18 в.) в 1908 был открыт Каирский ун-т.

В новейшее время росла дифференцированность А. на основе всё более значительного накопления эмпирич. данных. В связи с дальнейшим экономич. «освоением» колоний усиливался прикладной характер исследований. Появился ряд т. н. проектов развития (в 1922 — план А. Сарро для франц. колоний и проекты ж.-д. стр-ва в Бельг. Конго, в 1929 — англ. «Колониал дивелопмент акт»). Усилилось также значение экономич. информации в периодиче

(англ. ж. «West Africa», с 1917). В экономич. исследованиях большое место отводилось проблемам использования трудовых ресурсов и экспорта капитала (англичане И. Шапера, О. Ричардс, С. Х. Френкел). Пр-ва метрополий, колон. администрация и частные фонды (в т. ч. амер.) субсидировали социологич. и антропологич. исследования с целью создания наилучших условий для функционирования колон. гос. аппарата. Англ. школы биокультурного функционализма Б. Малиновского и структурного функционализма А. Р. Радклифф-Брауна поставили своей целью комплексное изучение разл. народов в духе позитивистских концепций Г. Спенсера, Э. Дюркгейма и амер. антропологов. В Великобритании к этим школам принадлежали исследователи, связанные с Лондонским ун-том (Э. Эванс-Причард, З. Надель, М. Глукман, М. Фортес), в США — с Сев.-Зап. ун-том (М. Херскович). Во франц. колониях работами такого же направления занимались гл. обр. колон. администраторы, опиравшиеся на полевые исследования и архивные материалы. Среди этих работ выделялись труды М. Делафоса, Л. Токсье, П. Марти, А. Лабуре, М. Гриоля. В Германии был издан ряд крупных трудов по истории, культуре и языкам Африки (Л. Фробениус, Д. Вестерман).

Постепенно увеличивалось число афр. авторов — исследователей Африки. Часть из них окончила миссионерские школы (буркиниец А. Дим Делобсом и др.), нек-рые получили образование в Европе или Америке (Дж. К. Данква из Золотого Берега, нигериец Н. Азикиве, кениец Дж. Кениата). Афр. исследователи сотрудничали в науч. центрах, появившихся в колониях, напр. во Франц. ин-те Чёрной Африки (Дакар, 1938). Большинство исследований было посвящено этнографии и истории отд. народов. Вопросы более широкого характера, в частности месту Африки в мировой истории, заметное внимание уделяли афро-амер. авторы антиколониалистского направления (К. Вудсон, У. Дюбуа и др.), выступившие пионерами в ряде проблем А.

После Великой Окт. социалистич. революции ускоренными темпами начинает развиваться А. в СССР. Унаследовав лучшие традиции дореволюц. русской А., сов. специалисты поставили своей целью изучение с марксистских позиций истории Африки как части всемирно-историч. процесса, исследование закономерностей экономич. и политич. жизни афр. колоний. Как и до 1917, большое внимание уделялось египтологии (В. В. Струве и др.). Кроме того, в работах сов. авторов исследовались языки, культура, история Тропич. Африки. Исключительно важным вкладом в А. стали труды акад. Н. И. Вавилова (опубл. в 30-е гг., после его поездки в Эфиопию), доказавшие, что Африка является древнейшим очагом ряда культурных растений. Сов. авторы обратили особое внимание на проблемы колон. политики (М. П. Павлович), нац.-освободит. (М. В. Фрунзе, Ф. А. Рот-

штейн) и рабочего (А. З. Зусманович, И. И. Потехин) движения.

После 2-й мировой войны мощный подъём нац.-освободит. борьбы, развернувшейся на континенте, а также превращение Африки в один из последних «тылов» империализма привели к дальнейшему развитию А. Удержание Африки в подчинении и её дальнейшее «освоение» монополистич. капиталом требовали дополнит. социальных и экономич. исследований. В зарубежной офиц. науке разрабатывались проблемы традиц. х-ва и способов его вовлечения в товарно-денежные отношения, проблемы обеспечения колоний инфраструктурой (в частности, военно-стратегич. назначения), создания резервов квалифицированной и полуквалифицированной рабочей силы. По рекомендации Афр. региональной науч. конференции (Йоханнесбург, 1949) в 1950 пр-вами метрополий была создана Комиссия по технич. кооперации в Африке южнее Сахары, к-рой подчинялось Междунар. бюро почв и агр. экономики в Париже. Ряд локальных исследований в колониях был проведён на средства фондов Рокфеллера и Форда, колон. администрации, ун-тов Европы (в частности, в Нигерии с х-во изучали Р. Галлетти, К. Д. С. Болдуин и И. О. Дина). В Африке окрпвли н.-и. центры ун-тов, где среди преподавателей имелись африканцы (историк К. О. Дике в Нигерии, экономист Дж. К. де Графт-Джонсон в Золотом Береге и др.). Франц. ин-т Чёрной Африки создал в ряде колоний филиалы. Учёные Европы и США добились серьёзных успехов в археологии и антропологии (англичанин Л. Лики, французы А. Лот и Р. Мони), в лингвистике (американец Дж. Гринберг). Ряд важных работ по географии, экономике и истории Африки в целом и отд. регионов подготовили марксистские исследователи во Франции (Ж. Сюре-Каналь, П. Буато), в Великобритании (Дж. Уоддс), в США (У. Дюбуа). В Париже вокруг ж. «Présence Africaine» (с 1947) объединилась группа афр. интеллигентов, опубликовавших ряд работ по истории, социологии, иск-ву (Ш. А. Диоп и др.).

Заметным событием в развитии А. в СССР было создание кафедры афр. языков в ЛГУ (в 1945), сектора Африки в Ин-те этнографии АН СССР (в 1946) и Института Африки АН СССР (в 1959). По-прежнему углубленно исследовались проблемы эфиопистики, арабистики (в т. ч. историография арабистики И. Ю. Крачковским), египтологии (труды по иск-ву Др. Египта М. Э. Матве и др.). Работы сов. авторов охватывали геогр. аспекты районирования (Ю. Д. Дмитриевский, М. С. Розин), региональной и общеофр. экономики (Р. М. Аваков, В. А. Мартынов, Г. Е. Скоров, А. Ю. Шпирт), истории и этнографии Тропич. Африки (А. Б. Давидсон, Д. А. Ольдерогге, И. И. Потехин, С. Р. Смирнов). Характерной чертой работ, посвящённых современности, являлся марксистский анализ актуальных проблем антиколон. и антиимпериалистич. борьбы.

Начиная с 1960-х гг., когда б. ч. стран Африки добилась освобождения от колон. зависимости, в А. наступил новый этап, характеризующийся огромным притоком в обществ. науки афр. исследователей. В большинстве своём они — приверженцы националистич. или революционно-демократич. идеологий, имеющих зачастую антиимпериалистич. направленность. В Африке растёт влияние учёных, видящих будущее своих стран в социалистич. ориентации, обращающихся к марксистской методологии. За пределами Африки разграничение между прогрессивными исследователями и их противниками проявляется прежде всего в отношении к проблемам империализма и колониализма (в старых и новых формах). Марксистские, в т. ч. советские, исследователи ведут непримиримую борьбу с концепциями, к-рые явно или в завуалированном виде отражают неоколониалистские притязания быв. метрополий и их союзников.

Проблемы А. исследуются науч. центрами, созданными с помощью или при содействии специализир. междунар. учреждений. Сотрудниками, экспертами или консультантами в междунар. центрах являются по преимуществу специалисты из зап. стран: американцы Э. Камарк, Дж. Уайлд, англичане Д. Сирс, П. Стритен и др., — что сказывается на направленности исследований в этих центрах. ЭКА (созд. в 1958) имеет ряд подразделений, в к-рых св. 200 экспертов заняты вопросами экономики, науки, социального развития. Результаты исследований публикуются, в частности, в обзорах («Survey of economic and social conditions in Africa») и др. спец. изданиях, в 14 периодич. изданиях. Изыскания по социально-экономич. проблемам Африки ведут также эксперты ФАО, ЮНИДО, Ин-та подготовки кадров и исследований при ООН, МБРР. Различного рода помощь в изучении Африки оказывают ЮНЕСКО, МОТ и др. междунар. орг-ции. По инициативе афр. учёных с 1962 раз в пять лет проводятся сессии Международного конгресса африканских исследований.

В Африке возник ряд новых ун-тов и других научных центров, изучающих проблемы прошлого и настоящего молодых гос-в. Этому способствует рост системы просвещения, установление многочисл. контактов с междунар. орг-циями, с науч. учреждениями разл. стран, в т. ч. социалистических. Учитывая, что в колон. период в вузах отдавалось предпочтение изучению гуманитарных наук, пр-ва афр. стран принимают меры к тому, чтобы обеспечить особо быстрые темпы развития технич. наук в наиболее перспективных направлениях.

Почти во всех афр. ун-тах созданы кафедры экономики, а в нек-рых ун-тах (в Марокко, Ливии, Сомали, БСК, Заире) и экономич. ф-ты, разрабатывающие экономич. и социально-политич. темы. Кроме того, в Африке насчитываются десятки ин-тов и центров, изучающих экономич. и социально-политич. проблемы. Важнейшая из них — преодоление

отсталости континента — вызывает широкие дискуссии. Нигерийцы О. Або-яде, Э. Оквуоса, Е. Икоку, отвергая капиталистич. и социалистич. пути развития, предлагают некие «средние» модели, т. е. «дуалистическую» экономику, либо фактически отказываются от генерализации и высказываются за конкретизацию исследований на локальных или отраслевых уровнях. По мере того как рушатся надежды на широкую экономич. помощь развитых капиталистич. гос-в, растёт число исследователей, выступающих за использование собств. ресурсов, за улучшение гос. планирования и управления. Среди них — нигериец А. Адеджди, египтянин С. Амин. Кенийский экономист А. С. Бужра, работающий в Сенегале, выступает за радикализацию науч. исследований, против специалистов консервативного направления в афр. ун-тах.

Позиция экономистов, придерживающихся ориентации развития с опорой на собственные силы, в известной мере соответствуют взгляды специалистов по афр. истории, социологии. Разрыв с колониалистской идеологией нередко толкает их на националистич. позиции. Но национализм ряда авторов носит антиимпериалистич. и антиколон. характер. Изучая прошлое, эти авторы ищут аргументы, утверждающие право своих народов на самостоятельность. Нигерийцы С. О. Биобаку, Дж. Ф. Аде Аджайи, Э. А. Аянде ле видят «африканский подход» к истории в том, чтобы раскрыть роль «местной элиты» в развитии Нигерии; буркинец Ж. Ки-Зербо подчёркивает значение устной традиции, сенегалец Ш. А. Диоп — археологич. источников для «реабилитации» истории Африки. В Танзании в соответствии с идеологич. концепцией *уджамаа* историки уделяют особое внимание общинным традициям. Историки Уганды (М. С. Киванука), Кении (Б. Орот), Мадагаскара (Э. Ралаймихуатра), Эфиопии (*Таддэса Тамрат*), изучая прошлое вост.-афр. народов, показывают автохтонное происхождение ряда местных социально-экономич. институтов, ранее приписывавшееся влиянию извне.

Историей занимаются многие науч. центры при ун-тах, такие, как Фундаментальный ин-т Чёрной Африки в Дакаре, Ин-т афр. исследований в Ибадане, Ин-т социальных исследований Макерере в Кампале, Ин-т афр. и азиатских исследований в Хартуме. Прогрессу А. способствовало создание в 70-е гг. ряда межафр. орг-ций: *Ассоциации африканских историков*, Афр. ассоциации политич. наук, Ассоциации араб. ин-тов и центров социально-экономич. исследований. Кроме того, существуют такие специализированные межафр. орг-ции, как Совет по развитию экономич. и социальных исследований в Африке, Восточно-афр. Об-во экономики с. х-ва. В Африке публикуются многочисл. периодич. издания по гуманитарным дисциплинам: «Africa Review» (с 1971), «Afrika Zamani» (с 1973), «Bulletin de l'IFAN» (с 1939) и др.

В ЮАР, как и в ряде капиталистич. стран Европы и Америки, исследования по А. финансируются гос. и частным капиталом. Расистская политика пр-ва, его агрессивный внешнеполитич. курс привели к тому, что науч. центры в значит. мере работают по закрытым программам. Это, в частности, относится к Афр. ин-ту Юж. Африки в Претории, изучающему социально-экономич. и политич. проблемы, и к Южноафр. ин-ту междунар. отношений в Йоханнесбурге, специализирующемуся на политич. вопросах. Концепции специалистов ЮАР, стоящих на офиц. позициях, характеризуются субъективизмом, расистскими оценками прошлого и настоящего Юж. Африки (историки С. Ф. Н. Ги, Г. Д. Шолтц и др.). В ЮАР существуют Экономич. об-во Юж. Африки, Южноафр. археол. об-во и др. Среди периодич. изданий по афр. тематике ж. «Africa News letter» (с 1949), «Africa Institute Bulletin» (с 1961). Авторы ряда исследований, написанных с антирасистских позиций, оказались в тюрьмах, были вынуждены эмигрировать или уйти с работы (напр., проф. Л. Томпсон). За пределами ЮАР был издан ряд трудов южноафр. авторов (Э. Ру, Дж. Слово, Г. Мбеки, Р. Фёрст, Х. Дж. Саймонс и Р. Э. Саймонс). В их работах раскрыты социальные и политич. условия, в к-рых сложился режим апартеида в ЮАР (Г. Мбеки), история колониальной оккупации Намибии (Р. Фёрст) и др. проблемы.

В Великобритании изучением Африки, особенно её историей, социальной антропологией и языками, обычно занимаются ун-ты или н.-и. ин-ты при ун-тах. Многие англ. африканисты, стоящие на позициях офиц. науки, придерживаются умеренно либеральных взглядов. Согласно им, колон. державы, исключая Португалию и Бельгию, добровольно отказались от своих владений в Африке, выполнив там «цивилизаторскую миссию». По мнению англ. историков и экономистов консервативного направления, освобождённые страны должны были бы подражать зап. моделям капиталистич. развития. Поскольку большинство стран Африки не приняло подобных рекомендаций, в офиц. историографии стали распространяться идеи о возможности ориентации на несколько изменённые зап. модели, в частности в духе социал-реформистских взглядов. Экономич. исследования нередко ведутся в центрах, к-рые финансируются гос-вом и частным капиталом. Крупный центр в области экономич. проблем — Ин-т исследования развития при Сассекском ун-те, известен трудами Г. Зингера, Д. Сирса и др. По этой же проблематике ряд работ проведён в Оксфорде в Ин-те исследований Содружества и Доме королевы Елизаветы, а также в ведомственных исследовательских центрах, обслуживающих пр-во, в Лондоне в Ин-те заморского развития (Т. Киллик), в Глазго в Ливингстонском ин-те исследований заморского развития. Экономика, история, политика и языки Африки изучаются

Школой вост. и афр. исследований (осн. в 1916). Др. известные центры А. — в ун-тах Эдинбурга, Бирмингема, Йорка. Ун-т Йорка специализируется на Юж. Африке, что отражает повышенный интерес к последним колон. владениям к югу от Сахары. Выходит ряд специализир. журналов, в т. ч. «African Studies» (орган Центра афр. исследований при Кембриджском ун-те) и «Journal of African History» (орган Школы вост. и афр. исследований, возглавлявшийся в 60-х — нач. 70-х гг. историками Р. Оливером и Дж. Фейджем). Ок. 500 африканистов объединено в Ассоциации афр. исследований Соединённого королевства (осн. в 1963).

В США центры А. функционируют в основном в ун-тах. Несмотря на известную децентрализацию системы высшего образования, свойственную США, приняты меры по приведению направлений исследований в соответствие со стратегией афро-амер. отношений. Управление междунар. развития США выбирает объекты сотрудничества со странами Африки, координирует работу ун-тов. С 1960 существует спец. фонд стипендий, охватывающий 215 ун-тов и колледжей, где готовятся кадры для работы в Африке. Ряд специалистов много лет работал в афр. ун-тах (напр., экономисты Ч. Гараи, Р. Грин, А. Зейдман, С. Шац). Заметное влияние на профиль исследований оказывают субсидии частных фондов — Рокфеллера, Форда и др. Офиц. наука стремится сочетать концепции «модернизации» Африки и её зависимого развития в рамках мирового капиталистич. х-ва.

Среди ун-тов, занятых преим. социально-экономич. и политич. проблематикой, выделяются: Калифорнийский ун-т в Лос-Анджелесе и Беркли (социологи М. Лофчи, Р. Л. Склар, политологи Дж. С. Колмен, К. Г. Розберг), Сев.-Западный (в нём ряд лет работал этнограф, социолог и политолог М. Херскович), Колумбийский (географ У. А. Ханс), Бостонский (экономист Дж. Харрис, историк Н. Беннет), Мичиганский (экономисты Э. Берг, В. Столпер), Гарвардский (Р. Эмерсон, Г. Секстон). Ряд крупных исследований в области истории и политологии провели Станфордский П. Дагнен) и Висконсинский в Мадисоне Ф. Кёртин, К. Янг) ун-ты и др. С 1957 африканисты США объединены в Ассоциацию афр. исследований (ААИ), насчитывающую св. 1 тыс. индивидуальн. и неск. сотен коллективных членов. С 1965 ААИ за лучшие работы в области присуждает премии им. М. Херсковича. В 1969 ряд негритянских учёных покинул ААИ, мотивируя свой уход дискриминацией при найме на работу, а также связью ААИ с правительством. Учреждениями, в т. ч. с ЦРУ. Покинув ААИ специалисты создали Ассоциацию исследований афр. наследства. С 50-х гг. в США широко практикуется переиздание источников прежних лет, особенно 19 в. Выходит ряд специализир. журналов, в т. ч. «Africa Today» (с 1954), «Rural Africa» (с 1967), «Africa Report» (с 1956).

Во Франции значит. кадры африканистов сосредоточены в ун-тах и связанных с ними науч. центрах — Музее человека (Париж), Центре исследования Чёрной Африки (Бордо) и др. Кроме того, проблемы Африки изучают Нац. центр науч. исследований, Управление науч. и технич. исследований в заморских странах, Школа высших исследований в социальных науках, Практич. школа высших исследований. Гуманитарные исследования финансируются гос-вом. Ряд специалистов работает за пределами Франции — в междунар. учреждениях и афр. ун-тах. Большинство франц. исследователей придерживается умеренно-либеральных взглядов. Экономисты и социологи этого направления считают, что независимая Африка способна с помощью стран Запада решить свои социальные проблемы (И. Гуссо, Р. Бадуэн, Г. Госселен). Р. Дюмон, стоящий на леворадикальных позициях, выступает за первоочередное развитие с. х-ва Африки на основе крупного производства, использующего традиции коллективизма. Ряд африканистских центров Франции не ограничивается специализацией на к.-л. одной дисциплине. В Школе высших исследований в социальных науках, возглавляемой заирцем Э. Мбоколо, изучаются проблемы социологии (П. Александр, К. Мейасу), истории (А. Брюнсвиц) и географии (Ж. Соттер). Сотрудники лабораторий актуальных проблем развивающихся стран при Парижском VII ун-те (Ж. Сюре-Каналь и К. Кокри-Видрович) изучают историю и экономику Чёрной Африки. В этом же ун-те работает известный географ Ж. Дреш. Историей и географией стран Сев. и Сев.-Вост. Африки занят Ин-т средиземноморских изысканий (г. Эксан-Прованс). Во Франции издаются 12 обществ.-политич. и науч. журналов по Африке, в т. ч. «Cahiers d'Études Africaines» (с 1960), «Marchés tropicaux et méditerranéens» (с 1945). Ряд африканистов входит в Академию заморских наук (осн. в 1922), Франц. об-во истории заморских стран (с 1912), Об-во африканистов (с 1931).

В ФРГ афр. тематика разрабатывается неск. десятками н.-и. учреждений. Обычно при ун-тах или н.-и. ин-тах организуются небольшие рабочие группы, финансируемые из гос. или частных источников. Они выполняют как работы прикладного экономич. характера, так и исследования по общим проблемам экономики или по проблемам истории, социологии, политологии. Головным ин-том Объединения нем. центров афр. исследований и документации является Ин-т афр. исследований (Гамбург), связанный соглашением о сотрудничестве с орг-цией гамбургских предпринимателей. Этот ин-т занят вопросами политики, экономич. развития, ассоциации афр. стран с ЕЭС. Много внимания уделяет ин-т анализу афр. планов развития (работы П. Клюмпера). Ин-том экономич. исследований (Мюнхен) проводились различные исследования стратегии пром. развития, изучалось влияние

пром-сти и планирования на социальные структуры в Тропич. Африке. Среди трудов ин-та — работы Х. Блюма и Х. Рутенберга по афр. с. х-ву, в к-рых подчёркивалась роль частного сектора. Ин-т Фробениуса при ун-те г. Франкфурт (эфиопист Э. Хаберланд) и Ин-т этнологии и технич. исследований при ун-те г. Майнц изучают проблемы истории и этнографии. В социологич. и историч. лит-ре ФРГ до сих пор распространены проколониалистские оценки афр. прошлого, воспевание цивилизаторской миссии европейцев (А. Е. Иоганн, П. Берто и др.). Заметную роль играют историки социал-реформистского направления (Ф. Аншпренгер и др.), пытающиеся найти «альтернативу» революц. преобразованиям в Африке. В трудах нек-рых историков ФРГ (И. Гаисс, К. Хаузен и др.) заметно влияние марксизма. В ФРГ выходит ряд периодич. и продолжающихся изданий по Африке, напр. «Internationales Afrikaforum» (с 1965), «Afrika-Spectrum» (с 1966), «Afrika-Studien Instituts für Wirtschaftsforschung» (с 1964).

Африканисты социалистич. стран Европы работают в ун-тах и н.-и. ин-тах. А. широко представлена в Герм. АН в Берлине, в ун-тах Берлина, Лейпцига. Среди африканистов ГДР — экономисты и политологи (Г. Крамер, Х. Мёрдель, Х. Шиллинг), социологи (К. Бютнер, Х. Штёбер, К. Эрнст), филолог (З. Браунер), историки (А. С. Арнольд, А. Бабинг, Т. Бютнер, Ю. Герцог, Г. Грапов, Г. Лот, Ф. Хинце, Х. Штеккер). В ПНР насчитывается ок. 20 центров, включающих в свои исследования афр. тематику, в т. ч. Ин-т географии развивающихся стран Варшавского ун-та, Ин-т экономики развивающихся стран при Гл. школе планирования и статистики. Ряд монографий по Африке опублик. Ин-т востоковедения Чехословацкой АН, Ин-т междунар. отношений МИД ЧССР. Среди африканистов социалистич. стран известны историки и специалисты в области междунар. отношений — Е. Г. Каменов, Е. М. Малхасян (НРБ), А. Добрович, Л. Какоши, Л. Крижан, Э. Шик (ВНР), Т. Анджеевский, К. Михалковский (ПНР), З. Жаба, Ф. Лекса, И. Хрбек, Я. Цезар (ЧССР), экономисты — Д. Филипов (НРБ), И. Богнар (ВНР), социолог Ю. Халасинский (ПНР), философ И. Мортон (ВНР). Первое совещание африканистов социалистич. стран (Москва, 1966) способствовало укреплению их сотрудничества. АН социалистич. стран были созданы рабочие группы, исследующие внешнеполитич., историю, нац.-освободит. движения и идеологич. вопросы в Африке, а также экономич. отношения стран СЭВ и Африки. По этой тематике совместно издаются сборники и монографии, проводятся науч. конференции.

В СССР с 60-х гг. развитие А. характеризуется значительным увеличением исследований, прежде всего по актуальным вопросам упрочения политич. самостоятельности молодых афр. гос-в и борьбы за экономич. независимость Африки, а также проблемам

советско-африканских отношений. Укрепление сов.-афр. связей дало возможность сов. специалистам работать в Африке, что помогло углубить и конкретизировать их исследования, более тесно увязать с практикой такие темы, как пути достижения экономич. независимости, закономерности перехода на путь социалистич. ориентации, сов.-афр. сотрудничество, политика и идеология неокolonизализма, гос. строительство в странах Африки.

Сов. африканисты ведут многочисл. исследования в разл. областях экономики (Н. С. Бабинцева, С. А. Бессонов, Н. И. Гаврилов, М. М. Голанский, Л. В. Гончаров, Ю. М. Иванов, М. С. Очков, И. А. Сванидзе, Г. В. Смирнов, В. Г. Солодовников, В. Л. Шейнис) и социологии (М. И. Брагинский, Б. С. Ерасов, В. Б. Иорданский, Н. Д. Косухин, С. И. Кузнецова, Л. Д. Яблочков).

Существ. место занимают работы, освещающие как локальные проблемы, так и глобальные темы историч. процесса в странах к югу от Сахары (Б. В. Андрианов, Р. Н. Исмаилова, Л. Е. Кубель, А. Б. Летнев, П. И. Манча, И. А. Никитина, В. А. Субботин, В. А. Трофимов, Р. А. Ульяновский, М. Ю. Френкель, А. М. Хазанов, Б. И. Шаревская, П. М. Шаститко, В. С. Ягья) и в Сев. Африке (В. И. Авдиев, И. П. Беляев, В. Г. Борухович, Г. Г. Дилигенский, К. К. Зельин, Н. А. Иванов, И. С. Кацнельсон, Р. Г. Ланда, Г. А. Нерсесов, Е. М. Примаков, Л. А. Семёнова, И. А. Стучевский, И. Ф. Фихман, Ю. П. Францов, Л. А. Фридман, Е. В. Черезов, И. Ш. Шифман). В ряде трудов освещены проблемы совр. междунар. отношений и развития революц. процесса стран Африки (В. В. Богословский, Ан. А. Громыко, Л. Г. Гукасян-Гондзакец, Е. А. Тарабрин, Г. В. Фокеев), правовые проблемы (Н. Н. Вознесенская, В. Н. Денисов, О. В. Мартышин, Н. С. Мерзляков, Н. К. Михайловский, Г. Б. Старушенко, Р. А. Тузмухаммедов, В. Е. Чиркин, Л. М. Энтин, Я. Я. Этингер, Ю. А. Юдин), проблемы языка, лит-ры, иск-ва (А. А. Долнина, Е. Л. Гальперина, А. И. Еланская, Ю. Н. Завадовский, Т. П. Каптерева-Шамбинаго, М. А. Корошцов, В. Б. Мирманов, И. Д. Никифорова, Н. С. Петровский, Г. И. Потехина).

А. представлена во многих н.и. ин-тах. К ним относятся, помимо ведущего центра — Ин-та Африки АН СССР, — ин-ты АН СССР в Москве и Ленинграде (востоковедения, этнографии, мировой экономики и междунар. отношений, всеобщей истории, философии, мировой лит-ры, гос-ва и права, географии, языкознания), ин-ты востоковедения Академии наук Азерб. ССР, Арм. ССР, Груз. ССР, Узб. ССР, Ин-т социальных и экономич. проблем зарубежных стран АН УССР, Георг. об-во СССР. Среди вузов, изучающих вопросы А., — МГУ (куда входит Ин-т стран Азии и Африки), ЛГУ, Ун-т Дружбы народов, МГИМО, ун-ты Баку, Киева, Ташкента, Одессы, Кишинёва, Симферополя. На всех историч. ф-тах ун-тов и пед. вузов СССР читается курс истории стран Азии и Африки. Выходят ж.: «На-

роды Азии и Африки», «Азия и Африка сегодня». Ин-т Африки АН СССР с 1969 издаёт ежегодник «Африка в советских исследованиях», Ин-т этнографии АН СССР — серию «Африкана».

Работу сов. африканистов координируют *Научный совет АН СССР по проблемам Африки*. По инициативе совета и обществ. орг-ций (Сов. к-та солидарности стран Азии и Африки, Сов. ассоциации дружбы с народами Африки) проводятся конференции, симпозиумы и др. мероприятия с участием зарубежных специалистов. С 1969 в Москве проводятся всесоюзные конференции африканистов. В 4-й конференции (1984) участвовало ок. 500 чел. Сов. африканисты поддерживают контакты с учёными многих стран, в т. ч. Африки. В 60—70-е гг. АН СССР организовала экспедиции (нубийскую, сомалийскую, малийскую) с привлечением афр. специалистов. Сов. исследователи участвуют в междунар. конгрессах по афр. проблематике, проводят сов.-афр. науч. конференции, сотрудничают с зарубежными исследователями в подготовке междунар. публикаций, в частности многотомной «Всеобщей истории Африки» (проект ЮНЕСКО).

Сов. исследования в значит. степени содействовали развитию взаимовыгодных отношений СССР со странами Африки в разл. сферах. Сов. авторы совместно с африканскими приняли участие в разработке концепций экономич. независимости, социалистической ориентации, упрочения гос. сектора. В работах сов. авторов нашли отражение не только успехи, но и трудности, с к-рыми сталкиваются молодые афр. гос-ва; в них был обобщён опыт афр. стран в преодолении этих трудностей. По отзывам африканцев, со стороны СССР была оказана существенная помощь в исследовании проблем, связанных с преодолением социальной, экономич. и культурной отсталости.

Лит.: Библиография стран Африки и Арабского Востока, т. 1—2, М., 1979—80; Деятельность центров африканистики ГДР, ПНР и СФРЮ. «Народы Азии и Африки», 1978, № 4; Гончаров Л. В., Ильин Ю. М., Африканистика в СССР (70-е гг.), там же, 1980, № 1; Зарубежные концепции экономического развития стран Африки, М., 1980; Никитин И. Н., Африканистика в США, там же, 1982, № 2; е е же, Африканистика в Великобритании, там же, 1983, № 3; Урсу Д. П., Французская африканистика: центры, учёные, проблемы, там же, 1981, № 6; е е же, Современная историография стран Тропической Африки, 1960—1980, М., 1983; Asamañi J. O., Index Africanus, Stanford (Cal.), 1975; Büttner Th., Die Historiographie und Politologie in der BRD zur Geschichte Afrikas... «Asien, Afrika, Lateinamerika», 1980, Bd 8, H. 1; Péliissier R., Regards sur l'Africainisme en Angleterre, «Revue française d'Etudes politiques africaines», 1978, № 155.

Ан. А. Громыко, В. А. Субботин.

АФРИКАНИСТОВ МЕЖДУНАРОДНЫЙ КОНГРЕСС, см. *Международный конгресс африканских исследований*.

АФРИКАНСКАЯ КРАСАВКА (Anthropoides paradisea), птица отр. журавлеобразных. Эндемик Юж. Африки. Распространена к юг от Замбези. Выс. 110—125 см. Населяет сухие высокие плоскогорья со степной и полупустынной растительностью (вельд), обширные травянистые низменности. Питается животной и растит. пищей. Гнездо — неглубокая ямка, часто

далеко от водоёмов; в кладке 2 яйца. В период размножения устраивает брачные танцы, сопровождаемые громкими криками. Числ. невелика. А. к. часто содержат в зоопарках, где она успешно размножается. С. А. Полозов

АФРИКАНСКАЯ НАЦИОНАЛЬНАЯ ЛИГА (Liga Africana Nacional), политич. организация в Анголе. Созд. в 1929 на базе запрещённой в 1922 *Ангольской лиги*. Основатели лиги — реформистски настроенные элементы из *асимиладуш*. Программа А. н. л. содержала требования увеличения заработной платы для афр. служащих, упразднения раздельного адм. аппарата для «белых» и африканцев, признания для медсестёр-африканок равных прав с «белыми», уважения к человеческому достоинству африканцев и др. Лига субсидировала школы, больницы, распространяла лит-ру и др. Разногласия между радикально настроенными членами лиги, выступавшими за расширение её социальной базы и выдвигавшими лозунг политич. независимости Анголы, и реформистскими лидерами привели в нач. 50-х гг. к распаду А. н. л. Мн. члены лиги вошли в созданные позднее революц.-националистич. орг-ции. А. М. Хазанов

АФРИКАНСКАЯ ПАРТИЯ НЕЗАВИСИМОСТИ ГВИНЕИ И ОСТРОВОВ КАБОВЕРДЕ (Partido africano da independência da Guiné e Cabo Verde — PAIGC, ПАИГК), революц.-демократич. партия Респ. Гвинея-Бисау (РГБ). Осн. в сент. 1956 (до 1960 наз. Афр. партия независимости). Основатель и ген. секр. партии (до 1973) — А. Кабрал. Партия поставила задачу завоевания независимости и ликвидации португ. колон. управления в Гвинее (Бисау) и на О-вах Зелёного Мыса (ОЗМ). Действуя в условиях подполья, ПАИГК создала широкую сеть своих орг-ций в Португ. Гвинеи и на ОЗМ. В янв. 1963 ПАИГК возглавила вооруж. борьбу против португ. колонизаторов. На 1-м съезде ПАИГК (февр. 1964) были приняты программа и устав партии, созданы руководящие органы и приняты решения об образовании регулярной армии и нар. милиции. В результате успехов, достигнутых в ходе освободит. борьбы, Совет Безопасности ООН признал (нояб. 1972) ПАИГК единственным и подлинным представителем своего народа. 2-й съезд ПАИГК (июль 1973) одобрил разработанную руководством партии тактику поэтапного освобождения страны. После провозглашения Респ. Гвинея-Бисау (сент. 1973) ПАИГК стала правящей партией в стране, а в апр. 1974 Португалия признала ПАИГК в качестве единственного законного представителя также и населения ОЗМ. В ходе мирного строительства ПАИГК объявила землю собственностью тех, кто её обрабатывает, начала реорганизацию с. х-ва, национализировала банки, ввела строгий контроль над внеш. торговлей, осуществляла курс на ограничение деятельности иностр. компаний, проводила мероприятия в области здравоохранения и нар. образования. 3-й съезд ПАИГК (но-

яб. 1977, Бисау) провозгласил осн. целью партии строительство гос-ва «нац. революц. демократии, свободного от эксплуатации». После гос. переворота 14 нояб. 1980 гвинейское крыло ПАИГК конституировалось в политич. партию, сохранив прежнее название. С янв. 1981 ПАИГК стала правящей только на терр. РГБ. В Респ. Кабо-Верде (РКВ) была созд. *Африканская партия независимости Кабо-Верде*. В нояб. 1981 в г. Бисау состоялся 1-й чрезвычайный съезд ПАИГК, прошедший под знаком верности идеям А. Кабрала. Съезд утвердил программу и устав партии, к-рые почти не отличаются от прежних программных документов ПАИГК, изъятых лишь положения о единстве РГБ и РКВ. Съезд принял ряд документов, предусматривающих усиление руководящей роли партии. ПАИГК поддерживает дружеств. отношения с КПСС, коммунистич. и рабочими партиями др. стран.

ПАИГК основывает свою деятельность на принципах демократич. централизма и коллективного руководства и строится по терр.-производств. принципу. Высш. орган партии — съезд ЦК, а между съездами — Политбюро и Секретариат ЦК. Ген. секр. — Ж. Б. Виейра (с 1981), постоянный секр. ЦК — В. Кабрал (с 1981). Печатные органы — газ. «Нопинча» («Nô Pintcha») и ж. «Милитанте» («O Militante»).

Б. В. Егоров.

АФРИКАНСКАЯ ПАРТИЯ НЕЗАВИСИМОСТИ КАБО ВЕРДЕ (Partido Africano da independência da Cabo Verde — PAICV, ПАИКВ), революц.-демократич. партия в Респ. Кабо-Верде (РКВ). Образована в январе 1981 в результате отделения от *Африканской партии независимости Гвинеи и Островов Кабо-Верде* (ПАИГК), к-рая до янв. 1981 являлась единой правящей партией в Гвинее-Бисау и в РКВ. В янв. 1981 в РКВ была созвана нац. парт. конференция, преобразованная по решению её участников в 1-й съезд вновь созданной ПАИКВ. Программой ПАИКВ является прежняя программа ПАИГК без положений о единстве Гвинеи-Бисау и РКВ. ПАИКВ подтвердила верность заветам основателя ПАИГК А. Кабрала и поставила задачу укрепления в рамках нац.-революц. демократии политич. независимости РКВ, обеспечения условий для успешного социально-экономич. развития страны и построения общества без эксплуатации человека человеком. 2-й съезд ПАИКВ (июнь 1983) обсудил проблемы социально-экономич. развития, новый устав и программу партии. ПАИКВ поддерживает дружеств. отношения с КПСС, коммунистич. и рабочими партиями др. стран.

ПАИКВ основывает свою деятельность на принципах демократич. централизма и коллективного руководства и строится по терр.-производств. принципу. Высш. органом партии является съезд, а между съездами — Нац. совет ЦК. Политич. комиссия (Политбюро) и Секретариат. Ген. секр. — А. Перейра (с 1981). Печатные органы — газ. «Воз ди Пово» («Voz di Povo») и теоретич. ж.

«Унидади и лута» («Unidade e Luta»).

Б. В. Егоров.

АФРИКАНСКАЯ ПЛАТФОРМА, древняя докембрийская платформа, занимающая почти весь Афр. материк за исключением горной системы Атласа и Капских гор. Б. ч. платоади А. п. — выступы кристаллич. архейского и раннепротерозойского фундаментов (массивы и щиты) — Регибатский, Леоно-Либерийский, Ахагарский, Касаи-Ангольский, Зимбабве (Родезийский), Трансваальский и др. Эти выступы разделены между собой низкопозднепротерозойскими складчатыми системами (Кибариды, Катангиды, Дамариды и др.), либо протяжёнными зонами переработанного, «омоложенного» древнего фундамента (Мозамбикский пояс и др.). Крупнейшие впадины, выполненные осадочным чехлом, — синеклизы Зап.-Сахарская, Вост.-Сахарская, Тауденни, Тиндуф, Вольта, Конго, Калахари, Карру и др. В структуре чехла имеются авлакогены (Бенуэ, Угарта и др.). Вдоль границ А. п. с океанич. структурами расположены Атлантические и Индоокеанские периокеанские прогибы. Существ. значение в структуре А. п. имеет сетка разломов кольцевого, дугового, ортогонального и диагонального характера. В палеозойское — раннемезозойское время А. п. составляла часть суперконтинента *Гондваны*. С сер. мела континент Африки приобрёл свои совр. очертания. С этого времени интенсивные погружения охватили всё обрамление А. п. Усиление тектонич. и магматич. активности А. п. в новейшее время (олигоцен — четвертичный период) привело к формированию рифтов (см. *Восточно-Африканская рифтовая система*) и вулканич. деятельности в целом ряде р-нов Африки. С А. п. связаны крупнейшие м-ния золота, платины, хрома, никеля, алмазов, редкоземельных элементов, урана, марганца, меди, полиметаллов, железа, нефти, газа и др.

Лит.: Хаин В. Е. Региональная геотектоника Северной и Южной Америки, Антарктида и Африка. М., 1971; Тектоника Африки. М., 1973; Геология и полезные ископаемые Африки. М., 1973; Салоп Л. И. Периодизация и корреляция докембрия южных материков Докембрия Африки. Л., 1977. Н. А. Божко.

АФРИКАНСКАЯ ПРОФСОЮЗНАЯ КОНФЕДЕРАЦИЯ (АПК; African Trade Union Confederation — ATUC, Confédération syndicale africain — CSA), профобъединение, созд. в 1962 в Дакаре (Сенегал) на конференции представителей профсоюзов 28 афр. стран, входивших в МКСП и МКХП, а также нек-рых независимых профсоюзов. За афр. профсоюзными орг-циями сохранялось право одновременно входить и в др. междунар. профцентры — в МКСП и МКХП. В 1973 на конференции афр. профсоюзных орг-ций в Аддис-Абебе (Эфиопия) было принято решение о ликвидации существовавших на континенте 2 профобъединений (*Всеафриканской федерации профсоюзов* и АПК) и образовании единого всеафр. профцентра — *Организации африканского профсоюзного единства*.

М. И. Брагинский.

АФРИКАНСКИЙ БАНК РАЗВИТИЯ (АБР; African Development Bank — ADB),

крупнейший в Африке межгос. региональный кредитно-банковский институт. Осн. в 1964. Чл. АБР — 50 независимых стран континента, а также 24 неафр. гос-ва (1983). Капитал 6,3 млрд. долл. (1983). Крупнейшие афр. акционеры — Нигерия, Алжир, Ливия, Заир, Египет, Марокко, неафр. — США, Япония, ФРГ, Франция, Канада, Великобритания, Италия. Афр. странам принадлежат $\frac{2}{3}$ неафриканским — $\frac{1}{3}$ капитала.

Участие неафр. стран-членов в руководстве АБР ограничено. Вместе с тем они пользуются льготами и преимуществами при участии в торгах на поставку товаров и услуг для сооружаемых с помощью кредитов АБР объектов.

В соответствии с уставом банка кредиты предоставляются только странам-членам для выполнения проектов нац. и регионального развития по субсидируемым процентным ставкам, несколько меньшим по сравнению со ставками осн. междунар. валютно-кредитных ин-тов (в 1981 — 7% годовых плюс 1% комиссионных), за счёт собств. кредитных ресурсов, а также за счёт заимствований на междунар. рынках капиталов (займы на внеш. рынке составили 32,6% пассивов банка в 1981).

АБР руководит деятельностью и кредитными операциями *Африканского фонда развития*, а также Доверит. фонда Нигерии. Объём кредитных операций АБР постоянно растёт. Если за 1967—81 группа АБР предоставила 3,1 млрд. долл. на финансирование 536 проектов развития, то только в 1981 общая сумма кредитов составила 635,5 млн. долл.

Кредитные операции АБР ведутся в спец. расчётных единицах: 1 расчётная ед. АБР = 1 ед. СПЗ МВФ. Ср. сумма кредитов АБР в 1981 составила 7,9 млн. расчётных ед. (9,16 млн. долл.). Предел суммы кредитов отдельному заёмщику по отдельному кредитному соглашению в АБР равен 10 млн. расчётных ед. Осн. получатель кредитов АБР в 1967—81 — Марокко, Тунис, Заир, Египет, Кения, Уганда, Гана. АБР кредитовал также 10 многонац. проектов развития в Африке на сумму 39,0 млн. расчётных ед. (45,2 млн. долл.).

С 1982 процентная ставка АБР была увеличена до 9,5% (по кредитам, предоставляемым нац. банкам развития, — до 10%). Сроки погашения кредитов, одобренных банком, составляют 12—20 лет (1981). АБР предоставляет также льготные кредиты (3—5% годовых сроком 5—25 лет, льготный период отсрочки погашения осн. суммы займа 7—8 лет) для реализации проектов совм. с междунар. кредитными ин-тами: МБРР, ЕФР, ЕИБ и др.

До кон. 70-х гг. АБР в своей кредитной политике отдавал предпочтение реализации проектов развития инфраструктуры, нередко устанавливая более льготные условия по таким кредитам по сравнению с кредитами на развитие промышленности. В 1975—78 из общей суммы кредитов, предоставленных АБР, 60—65% были направлены на развитие инфра-

С 1980 происходит изменение осн направлений кредитной политики АБР, выражающееся, в частности, в постепенном уменьшении доли кредитов, направляемых на развитие инфраструктуры и в увеличении объёма кредитования гл. обр. с. х-ва для решения прод. проблемы, а также ряда отраслей пром-сти, нац. афр. и региональных межафр. банков развития.

Местонахождение АБР — г. Абиджан (БСК).

В. В. Павлов

АФРИКАНСКИЙ БУЙВОЛ (*Bubalus caifer*), парнокопытное животное рода буйволов. Эндемик Африки. 3 подвида: кафрский Б. — выс. в холке 106—165 см, масса 250—800 кг, обитает в осн в нац. парке Крюгера (ЮАР); суданский Б. — выс. 120—150 см, масса 320—600 кг, распространён от Сенегала до Эфиопии; лесной, или карликовый, Б. — выс. 100—120 см, масса 250—320 кг, обитатель тропич. лесов Конго и побережья Гвинейского зал. Местообитания кафрского и суданского Б. разнообразны — от тропич. лесов до засушливых саванн, в горах — до выс. 3000 м. А. б. не уходит от водорёмов далее 15 км, хорошо плавает, любит лежать в грязи. Травояден. Живёт смешанными стадами в 50—200 голов, в период миграции — до 2000. Продолжительность жизни А. б. до 20—25 лет. Не поддается приручению. В 19 в. — объект интенсивной охоты (ради мяса и шкуры), был почти истреблён, сейчас числ. восстанавливается.

Л. М. Баскин

АФРИКАНСКИЙ ИНСТИТУТ ЭКОНОМИЧЕСКОГО РАЗВИТИЯ И ПЛАНИРОВАНИЯ (African Institute for Economic Development and Planning — IDEP, ИДЕП), созд. ЭКА в 1962 в Дакаре (Сенегал). Задачи ИДЕП — подготовка экономистов и планировщиков для гос-в — членов ЭКА, оказание им консультац. помощи, науч.-исследоват. работа, а также организация и проведение (чаще всего совм. с разл. междунар. экономич. орг-циями) конференций и семинаров. В основе уч. работы лежит 9-месячный общий курс повышения квалификации планировщиков-практиков, имеющих высш. образование. Существует также 3-месячная специализация по отраслевому планированию и 6-месячная науч. стажировка. Ин-т проводит в афр. странах краткосрочные (1—3 мес) семинары по конкретным проблемам экономич. развития и планирования. Науч. работа в ин-те сосредоточена на анализе важнейших проблем социально-экономич. развития афр. стран (индустриализация, агр. проблемы, экономич. сотрудничество афр. гос-в, деятельность иностр. капитала и т. д.). Деятельность ин-та финансируется за счёт взносов афр. гос-в и ПРООН.

С. А. Бессонов

АФРИКАНСКИЙ НАЦИОНАЛЬНЫЙ КОНГРЕСС Ю ж н о й А ф р и к и (АНК; African National Congress of South Africa), старейшая политич. орг-ция коренного населения ЮАР, объединяющая в своих рядах представителей всех этнич.



1. Африканские буйволы на водопое. 2. Африканские буйволы.

групп. Осн. в 1912 на базе «туземных конгрессов» и др. орг-ций разл. афр. этнич. групп страны; до 1925 наз. Юж.-афр. туземный нац. конгресс. Наиб. видные основатели АНК — Дж. Дубе, П. Семе, С. Плааки и др. С момента возникновения АНК выступает против расовой дискриминации, за равенство прав африканцев во всех сферах жизни. В первые годы своей деятельности АНК организовал кампанию протеста против зем. законодательства, закреплявшего за «белым» меньшинством ок. 90% всей терр. страны. В 20-х гг. были установлены контакты между АНК и компартией Юж. Африки (ныне ЮАКП); представители конгресса принимали участие в междунар. антиимпериалистич. форумах. В 1927 през. АНК Дж. Гумеде посетил СССР и участвовал в праздновании 10-летия Великой Окт. социалистич. революции. В течение неск. десятилетий АНК оставался умеренной орг-цией, в руководстве к-рой преобладали реформистски настроенные деятели из афр. интеллигенции и вождей племён. Конгресс отдавал предпочтение методам пассивного сопротивления, отстаивал свои требования гл.

обр. с помощью собрания, делегаций, петиций и др.

В годы 2-й мировой войны в стране ускорился процесс формирования нац. самосознания афр. населения, возросла его решимость добиться освобождения. Выразительницей этих настроений внутри АНК стала его Молодёжная лига во главе с Н.Манделой, У. Сисулу, О. Тамбо. Осуждая пассивность и соглашательство руководства АНК, лига призвала к радикальным выступлениям против расизма. В кон. 40-х гг. реформисты утратили влияние в АНК и к его руководству пришли революц.-демократич. силы. АНК встал на путь тесного сотрудничества с компартией. В 50-х гг. деятельность АНК приобрела особенно широкий размах. К нач. 60-х гг. числ. его рядов составила ок. 100 тыс. чел. Совм.



В одном из военных лагерей Африканского национального конгресса в ЮАР.

с др. отрядами освободит. движения страны конгресс провёл всеобщие политич. забастовки 1950, 1958, 1960, массовую кампанию неповиновения расистским законам (1952), др. выступления против расовой дискриминации. Совм. усилиями АНК и др. демократич. орг-ций в июне 1955 в Клиптауне близ Йоханнесбурга был созван съезд, на к-ром объединённый фронт противников апартеида получил организац. оформление. 26 июня 1955 был создан Союз конгрессов, в к-рый наряду с АНК вошли Юж.-Афр. индийский конгресс, Конгресс цветного населения, Конгресс демократов-европейцев, а неск. позднее — Юж.-Афр. конгресс профсоюзов. Программой АНК и Союза конгрессов стала принятая на съезде в Клиптауне *Хартия свободы*, определяющая осн. задачи нац.-демократич. революции в Юж. Африке: ликвидация режима апартеида, создание демократич. гос-ва на основе равноправия всех граждан независимо от цвета кожи, национализация минер. ресурсов, банков и пром. монополий, передача земли тем, кто её обрабатывает.

В 1960 в обстановке жесточайшего террора против освободит. движения АНК и некоторые союзные с ним организации были запрещены, мн. их руководители и активисты брошены в тюрьмы. Перейдя на нелегальное положение, АНК вместе с ЮАКП взял курс на подготовку к свержению существующего режима вооруж. путем. В 1961 по их инициативе была создана военная организация освободит. движения «Умконто ве сизве» («Копье нации»). Однако в 1963—65 юж.-афр. властям удалось арестовать ряд руководителей АНК и загнать многие его подпольные организации.

Осн. направления деятельности АНК в новых условиях были определены на консультативной конференции АНК, состоявшейся в 1969 в Морогоро (Танзания). Конференция реорганизовала и избрала новый состав руководящих органов АНК. В последующие годы была восстановлена и расширена сеть подпольных орг-ций АНК, упрочилась связь АНК с массами. Деятельность АНК способствовала новому подъему освободит. движения в 70-х — нач. 80-х гг. Основываясь на анализе социально-политич. обстановки в ЮАР, АНК считает гл. задачей на совр. этапе создание в стране широкого нац.-освободит. фронта, объединяющего всех противников апартеида. АНК исходит из того, что расистский режим в ЮАР может быть в конечном счёте ликвидирован лишь вооруж. путем. Значительно активизировались группы «Умконто ве сизве», действующие в городах и сел. местности; наиб. сильными позициями АНК располагает в пром. центрах. АНК поддерживает дружеств. связи с КПСС, коммунистич. и рабочими партиями др. стран.

Центр. руководящий орган АНК — Центр. исполком. През. АНК — О. Тамбо (с 1977), ген. секр. — А. Нзо (с 1969). Главные органы — ж. «Сечаба» («Sech-

aba»), издаётся за границей; газ. «Сечаба-Исизве» («Sechaba-Isizwe»), издаётся в подполье.

Лит.: Лебади, Великий Октябрь и освободительное движение в Южной Африке. М., 1967; Давидсон А. Б., Южная Африка. Становление сил протеста. 1870—1924. М., 1972; Бантинг Б., Мозес Котане — южноафриканский революционер, пер. с англ. М., 1979; Макаров А. А., Борьба африканского населения ЮАР (70-е годы XX в.). М., 1981; Горднов В. П., Черный жителя «белого» города. Жизнь и борьба африканского гетто. М., 1983; African National Congress of South Africa. The South African Press Comments on Resistance Inside the Country. (s. i.), 1978; ANC President explains the struggle. «Sechaba», 1977, v. 11, 4-th quarter, p. 7—14; Act in Unity! The Statement by the National Executive Committee of the African National Congress on the occasion of the 70-th anniversary of foundation of the ANC. January 8, 1982. «Sechaba», 1982. February, p. 3—11. А. Ю. Урнов.

АФРИКАНСКИЙ НАЦИОНАЛЬНЫЙ КОНГРЕСС Северной Родезии (АНК; African National Congress of Rhodesia North), первая политич. партия афр. населения на терр. Сев. Родезии (совр. Замбия). Осн. в 1948. Гл. опорой АНК составляли профсоюзы. Руководящую роль в партии играли радикальные слои нац. интеллигенции и буржуазии (през. партии до 1952 — Г. Леваника, с 1952 — Г. Нкумбула). АНК выступал с требованиями предоставления африканцам демократич. свобод и избират. права по принципу «один человек — один голос», а также представительства афр. населения во всех органах управления. В нач. 50-х гг. АНК возглавил борьбу против создания *Федерации Родезии и Ньясаленда*, организовал ряд политич. забастовок. В результате раскола партии (окт. 1958) из-за внутр. разногласий из АНК вышла группа К. Каунды, образовавшая партию АНК Замбии (с 1959 — *Объединённая партия национальной независимости*, ЮНИП). На выборах 1962 АНК выступил совм. с ЮНИП, образовав пр-во, в к-ром впервые преобладали африканцы. После провозглашения независимости страны (1964) Африканский национальный конгресс потерял поддержку широких нар. масс; мн. его члены перешли в ЮНИП.

Н. А. Ксенофонтова.

АФРИКАНСКИЙ НАЦИОНАЛЬНЫЙ СОВЕТ (АНС; African National Council), созд. в 1972 по инициативе ЗАНУ (см. *Африканский национальный союз Зимбабве — Патриотический фронт*) и ЗАПУ (Союз африканского народа Зимбабве) для борьбы против англо-родезийского соглашения 1971, направленного на легализацию расистского режима «белого» меньшинства в Юж. Родезии (совр. Зимбабве). Пред. был назначен А. Музорева. Под давлением движения протеста, развёрнутого АНС, пр-во Великобритании отказалось от соглашения с главой южноафриканского режима Я. Смитом. В 1974—75 от имени АНС выступала коалиция в составе ЗАНУ, ЗАПУ и сторонников А. Музорева. После распада коалиции под именем АНС действовала ЗАПУ (1975—76), а также соглашат. группировка Музорева (1975—77).

А. Ю. Урнов.

АФРИКАНСКИЙ НАЦИОНАЛЬНЫЙ СОЮЗ ЗИМБАБВЕ — ПАТРИОТИЧЕСКИЙ ФРОНТ (Zimbabwe African National Union — Patriotic Front, ZANU—PF,

ЗАНУ—ПФ; до 1980 — ЗАНУ), политич. партия Зимбабве, правящая. Осн. в авг. 1963. Партия ЗАНУ—ПФ выступала с требованием предоставления независимости Юж. Родезии на основе передачи власти в стране афр. большинству. В авг. 1964 была запрещена. После того как расистское пр-во односторонним актом, вопреки воле афр. населения провозгласило «независимость» Юж. Родезии (1965), ЗАНУ взяла курс на свержение расистского режима вооруж. путем, развернула в стране партизанское движение. В 1974 вступила в *Африканский национальный совет*. После отстранения Н. Ситале (1976) през. ЗАНУ стал Р. Мугабе. В окт. 1976 ЗАНУ совм. с ЗАПУ образовала Патриотич. фронт (ПФ) Зимбабве. В 1976—79 в составе объединённой делегации ПФ участвовала в переговорах о политич. урегулировании родезийской проблемы, завершившихся соглашением о проведении в стране всеобщих выборов. На выборах в парламент (февр. 1980) получила 57 из 80 мест, предоставленных африканцам. Партия осуществила ряд социальных и демократич. преобразований. Программные установки ЗАНУ—ПФ ориентированы на необходимость ограничения частного сектора и переустройства экономики на социалистич. началах. ЗАНУ—ПФ провозгласила осн. принципом внеш. политики страны неприсоединение и развитие дружеств. отношений со всеми странами. ЗАНУ—ПФ поддерживает дружественные отношения с КПСС, коммунистич. и рабочими партиями др. стран. Первый секр. и през. ЗАНУ—ПФ — Р. Мугабе. Офиц. орган партии — «Зимбабве ныос» («Zimbabwe news»).

А. Ю. Урнов.

АФРИКАНСКИЙ РЕГИОНАЛЬНЫЙ ЦЕНТР ПО ТЕХНОЛОГИИ (АРЦТ; African Regional Centre for Technology), междунар. неправительств. организация. Созд. в 1977 под эгидой ЭКА. Чл. АРЦТ — нац. центры по технологии 28 афр. стран. Цели — помощь афр. странам в развитии собственной технологии, консультации при выборе и импорте технологии. Местонахождение — г. Дакар (Сенегал).

Е. В. Морозенская.

АФРИКАНСКИЙ РОГ, распространённое название терр. Сев.-Вост. Африки, выступающей в виде рога в Индийский ок. На А. р. расположены Сомали, Джибути и часть Эфиопии.

«АФРИКАНСКИЙ СОЦИАЛИЗМ», реформистская концепция социализма, близкая «демократич. социализму» и противоположная научному социализму. Опирается на националистич. представления о специфич. особенностях афр. общества, в к-рых идеализируются родо-племенные отношения и религиозные представления афр. народов.

Теория «А. с.» активно разрабатывалась с 60-х гг., когда с развитием нац.-освободит. борьбы и крушением колон. империй возник ряд независимых афр. гос-в, перед к-рыми встал вопрос выбора пути социально-экономич. и политич. развития. К числу видных сторонников «А. с.» относятся Л. С. Сенгор.

Х. Бургиба и др. Идеи «А. с.» в той или иной мере входят в программные документы политич. партий мн. афр. стран.

В основе доктрины «А. с.» лежит идея исключительности, специфичности историч. развития афр. общества, к-рое характеризуется особой ролью крест. общины, коллективистских начал и традиций и объявляется по природе своей бесклассовым. По утверждению Л. С. Сенгора, социалистич. общество в Африке может быть лишь результатом синтеза традиц. крест. общины с её обществ. производством и родовой демократией с обществом индустриального типа, вне зависимости от его обществ.-политич. строя. По мнению сторонников «А. с.», религиозность африканцев, их приверженность традиц. верованиям играет первенствующую роль в жизни афр. общества; поэтому религия объявляется важнейшей составной частью «А. с.». Эти патриарх.-общинные идеи эклектически смешиваются в «А. с.» с социал-реформистскими и бурж.-либеральными взглядами, заимствованиями из разл. бурж. филос. и политэкономич. учений (нередко набор пропагандист. лозунгов, программно-целевых установок политич. партии или политич. деятеля выдвигается за нац. разновидность «А. с.») (см. также *Африканской исключительности концепция*). Некоторые партии, известные своей приверженностью «А. с.», вошли в *Африканский социалистический интернационал*.

Объективно содержание концепции «А. с.» обусловлено социально-экономич. отсталостью афр. общества, преобладающей ролью крестьянства и др. мелкобурж. слоёв в нац.-освободит., антиимпериалистич. и антикапиталистич. борьбе на Афр. континенте. Пробудившиеся к политич. жизни крест. массы неизбежно, как указывал В. И. Ленин, несут «в движении свои предрассудки, свои реакционные фантазии, свои слабости и ошибки» (В. И. Ленин, ПСС, т. 30, с. 54—55). «А. с.» абсолютизирует особенности историч. развития афр. народов. Возведение частного в абсолютный закон историч. развития Африки тесно связано также с националистич. идеологией и предрассудками, к-рые служат питательной почвой «А. с.».

Теоретики «А. с.» отвергают применимость марксистско-ленинского учения в афр. условиях. Переосмысление К. Маркса, Ф. Энгельса, В. И. Ленина («по-африкански и для африканцев» (Сенгор) выливается в борьбу против основных положений марксистско-ленинского учения.

Понятие афр. социалистич. общества в «А. с.» чрезвычайно расплывчато. Социализм характеризуется и как «стояние духа», и как «вечный дух поиска свободы», и как «постоянная задача самовоспитания». На первое место выдвигается определение социализма только как средства экономич. развития, к-рое должно привести к созданию общества, где будут обеспечены равные для всех возможности, рацио-

нальное планирование и пропорциональное распределение нац. дохода. «А. с.» не содержит гл. условия развития революц. процесса в Африке на совр. этапе: признания необходимости решительного слома механизма империалистич. угнетения афр. стран, ликвидации засилья в нац. экономике иностр. капитала, ограничения произвола ТНК. Признавая грабительский характер деятельности монополистич. капитала и подвергая его критике, сторонники «А. с.» видят выход в достижении «партиёрства» и ликвидации неравенства между странами т. н. Юга и Севера и обеспечении свободы деятельности монополий в обмен на увеличение потока капиталистич. «помощи» в развивающиеся страны.

По мнению теоретиков «А. с.», экономич. основу общества должны составлять смешанная экономика, система гос. регулирования при обязательном сохранении и поощрении частного предпринимательства. Ведущими принципами формирования политич. системы декларируются обеспечение бурж.-демократич. свобод, в частности, свободы профсоюзов и «демократич. функционирования» политич. партий. На практике в нек-рых афр. гос-вах концепция «А. с.» стала идейно-политич. прикрытием офиц. курса, ориентированного на развитие страны по капиталистич. пути. В Сенегале и Тунисе, где у власти более 20 лет находятся наиб. последовательные приверженцы этой теории, произошло усиление капиталистич. развития, возросла зависимость от зап. империалистич. монополий.

С развитием классовой борьбы в Африке среди авторов и сторонников концепции «А. с.» произошло идейное размежевание: одни из них превратились в открытых защитников курса капиталистич. развития и концепция «А. с.» выдвигается в качестве альтернативы соц. ориентации, другие переходят на позиции революц. демократов. Вместе с тем нек-рые слои афр. общества ещё связывают с «А. с.» надежды на избавление от нищеты и отсталости, ликвидацию нац. и социального угнетения.

Лит.: Что такое «демократический социализм»? 2 изд., М., 1979; Национализм в современной Африке, М., 1983; Косухин Н. Д. Формирование идейно-политической стратегии в африканских странах социалистической ориентации, М., 1980; Ульяновский Р. А. Современные проблемы Азии и Африки. Политика. Экономика, М., 1978; Senghor L. S. Nation et voie africaine du socialisme. P., 1971; Thomas L. V., Le socialisme et l'Afrique, t. 1—2, P., 1966; Babu Monam e d., African socialism or socialist Africa? L., 1981; Socialism in Sub-Saharan Africa, Berk., 1979; Otiwaya D. and M. Afrocommunism. N. Y., 1981.

Е. Н. Корвинясов

АФРИКАНСКИЙ СОЦИАЛИСТИЧЕСКИЙ ИНТЕРНАЦИОНАЛ (АСИ; International Socialiste Africaine), объединение реформист. политич. партий Африки. Созд. по инициативе Социалистич. интернационала 28 февр. 1981 на конгрессе, состоявшемся в г. Тунис. В состав АСИ вошло 10 партий: Народная национальная партия Ганы, Народная прогрессивная партия Гамбии, Народное объединение за прогресс (Джибути), Истикляль (Марокко),

Маврикийская социал-демократическая партия и Маврикийская лейбористская партия, *Сомалийская революционная социалистическая партия*, *Суданский социалистический союз*, *Социалистическая дустуровская партия Туниса*, *Социалистическая партия Сенегала*. Штаб-квартира АСИ — в г. Тунис.

Участвовавшие в конгрессе представители партий приняли программные документы — Хартию АСИ и Тунисскую декларацию, в к-рых содержится изложение принципов и задач АСИ. В Хартии указывается, что идейной основой новой организации является «демократич. социализм», к-рый отвергает концепцию классовой борьбы, не соответствующую «традиционным структурам афр. общества».

Афр. партии, входящие в АСИ, поддерживают тесные отношения с Социнтерном (см. также *Социал-демократия* в Африке). Пред. АСИ — Л. С. Сенгор, почётный пред. — Х. Бургиба.

Лит.: Садовская Л. М. Социал-реформизм в Африке. Идеологическое проникновение в рабочее и профсоюзное движение, М., 1983; Национализм в современной Африке, М., 1983. Л. М. Садовская.

АФРИКАНСКИЙ СОЮЗ ЖЕЛЕЗНЫХ ДОРОГ (АСЖД; The Union of African Railways), междунар. межправительств. организация. Созд. в 1972 под эгидой ЭКА как орган ОАЕ. Чл. АСЖД — нац. и региональные ж.-д. управления 30 афр. стран. Цели — координация, стандартизация и совершенствование работы ж.-д. служб стран-членов, установление и развитие связей с др. трансп. пр-тиями и ассоциациями, пр-вами и ин-тами в Африке для расширения деятельности АСЖД, создание в перспективе общеафр. ж.-д. сети. Местонахождение АСЖД — г. Аддис-Абеба (Эфиопия), отделение — в г. Киншаса (Заир).

Е. В. Морозенская

АФРИКАНСКИЙ СОЮЗ НЕЗАВИСИМОСТИ МОЗАМБИКА (União Africana de Moçambique du Independente — УНАМИ, УНАМИ), политич. организация мозамбикских патриотов. Созд. в 1961 в Ньясаленде (совр. Малави) мозамбикскими рабочими-мигрантами из пров. Тете, Замбезия и Ньяса. Выступала с требованием независимости Мозамбика, однако отсутствие контактов с освободит. движением в Мозамбике и влияние националистич. орг-ций в брит. колониях наложили отпечаток на лозунги и деятельность УНАМИ. Лидеры её выступали за мирный путь достижения независимости, отвергали вооруж. методы борьбы. В сент. 1962 орг-ция прекратила существование, её чл. вошли в состав *Фронта освобождения Мозамбика*.

А. М. Хазанов

АФРИКАНСКИЙ ФОНД РАЗВИТИЯ (АФР; African Development Fond), региональный межафр. кредитно-банковский институт. Оsn. в 1972. Членами АФР являются 50 афр. стран — членов *Африканского банка развития* (АБР) и 22 развитые капиталистич. страны (1981). Капитал 432 млн. долл. (1981). До 90% объёма кредитных ресурсов формируется за счёт взносов развитых капиталистич. стран и средств доверит.

фонда Нигерии (учреждён в 1976). Осн. подписчики на капитал АФР — Канада, Япония, ФРГ, Италия. Экономич. стимулом для участия неафр. гос-в в АФР является возможность получения ими преимуществ при участии в торгах на поставку товаров и услуг по сооружаемым с помощью кредитов АФР объектам. Кредитная деятельность АФР (с 1973) направлена на содействие экономич. росту стран-членов, развитие межафр. экономич. сотрудничества и региональной интеграции. АФР предоставляет льготные кредиты сроком до 50 лет (включая льготный период по займам в 10 лет) по годовой ставке 0,75%. Осн. доля кредитов направляется на развитие с. х-ва, особенно на финансирование произ-ва продовольствия (1979—82), транспорта, гор. стр-ва. Местонахождение АФР — г. Абиджан (БСК).

В. В. Павлов.

АФРИКАНСКИЙ ЦЕНТР ВАЛЮТНЫХ ИССЛЕДОВАНИЙ (АЦВИ; The African Centre for Monetary Studies), региональная науч.-исследоват. организация, орган Ассоциации африканских центральных банков (ААЦБ). Осн. в 1975. Чл. АЦВИ — все участники ААЦБ. Цели — изучение валютно-финанс. проблем афр. стран и влияния на них междунар. валютно-финанс. процессов, разработка мер по координации валютной политики афр. банков и укреплению их позиций в международных валютно-финансовых отношениях. Местонахождение АЦВИ — г. Дакар (Сенегал).

Е. В. Морозовская.

АФРИКАНСКОЕ ДЕМОКРАТИЧЕСКОЕ ОБЪЕДИНЕНИЕ (АДО; Rassemblement démocratique africain), массовая политич. организация, созд. в окт. 1946 на 1-м (учредит.) съезде афр. представителей Франц. Зап. Африки и Франц. Экв. Африки в г. Бамако (Мали). В АДО вошли терр. секции, возглавляемые «координат. к-том АДО»; пред. к-та был избран Ф. Уфуз-Буауни (БСК). После 2-го съезда в АДО входили: Сенегальский демократич. союз, Суданский союз, Гвин. секция АДО, Демократич. партия БСК, Вольтийская секция АДО, нигерская прогрессивная партия, Дагомейская секция АДО, Союз народов Камеруна, Прогрессивная партия Конго, Прогрессивная партия Чада. В соответствии с уставом АДО секции пользовались определ. автономией. Создание АДО ознаменовало переход от стихийных разрозненных выступлений отдельных народов и племён к организованной в широких масштабах борьбе народов контин. владений против колониализма и империализма.

Вначале в АДО преобладали наиб. демократич. элементы. В то время объединение действовало в контакте с франц. компартией и др. демократич. силами Франции, вело последоват. антиимпериалистич. борьбу. Действия АДО способствовали ликвидации принудит. труда и «туземного кодекса» в колониях. Ко 2-му съезду (Абиджан, БСК) в янв. 1949 АДО превратилось в мощную политическую силу. Число его чл. достигало 1 млн. чел. Съезд

подтвердил антиимпериалистическую направленность АДО и его намерение сотрудничать с Французской компартией.

Опасаясь дальнейшего роста влияния АДО в массах, укрепления его связей с франц. коммунистами, колон. власти обрушились в 1949—50 с репрессиями на членов АДО. Им удалось склонить на свою сторону его руководство во главе с Уфуз-Буауни. В окт. 1950 АДО порвало отношения с ФКП.

Соглашат. политика руководства АДО, его отказ от освободит. идей, провозглашённых 1-м и 2-м съездами, встретила резкое осуждение в ряде секций.

На 3-м съезде АДО (Бамако, сент. 1957) реформистскому крылу удалось сохранить за собой руководство в объединении. Но наряду с этим в АДО обозначилось революц. крыло, продолжавшее занимать антиколон., антиимпериалистич. позиции. В дальнейшем осн. центрами политич. активности становятся терр. секции АДО, а объединение в целом практически прекратило своё существование.

Лит.: Гаврилов Н. И., Западная Африка под гнетом Франции (1945—1959), М., 1961; Иорданский В. Б., Стратегия борьбы за независимость. Гвинея в 1945—1958 гг., М., 1968; Blanchet A., L'itinéraire des partis africains depuis Bamako, P., 1958; Hodgkin Th., African political parties, Boston, 1962; Le Rassemblement démocratique africain dans la lutte anti-impérialiste, [P., 1948].

Н. И. Гаврилов.

АФРИКАНСКОЕ ПРОСО, негритянское просо (*Pennisetum spicatum*), однолетнее просовидное растение сем. злаков. Родина — Центр. Африка. По внешнему виду напоминает кукурузу и сорго. Зерно богато белками и жирами, идёт для приготовления крупы и муки, на корм скоту и птице; стебли и листья — на зелёный корм и сено. Наиб. площади — в Нигере, Сенегале, Мали, Буркина-Фасо. Урожайность 4—7 ц с 1 га. Валовой сбор 500 тыс. т. Сорта: позднеспелые типа Санчо, скороспелые типа Соуна, интенсивного типа — Борни (в Уганде урожайность 44 ц с 1 га).

Г. В. Устищенко.

АФРИКАНСКОЕ СОЦИАЛИСТИЧЕСКОЕ ДВИЖЕНИЕ (АСД; Mouvement Socialiste Africain), политич. партия Конго. Образована в 1946 как конголезская секция Социалистич. партии Франции (СФИО) при участии французов — служащих колон. администрации; вскоре лидером стал Ж. Опанго (по этнич. принадлежности мбоши). С 1957 партия наз. АСД. АСД выражало преим. интересы населения сев. областей страны, гл. обр. народа мбоши. В него входили жившие в городах лица наёмного труда, мелкие торговцы, ремесленники, служащие, а также представители франц. населения колонии. Выступало с требованиями предоставления африканцам политич. прав и свобод, политич. независимости Ср. Конго. До 1956 между конголезской секцией СФИО и Конголезской прогрессивной партией шла борьба гл. обр. за депутатские места в Терр. ассамблее Ср. Конго. В 1958 АСД (так же, как и его молодежный филиал «Социалистич. молодёжь», осн. в 1957) высказалось за автономию Конго в рам-

ках Франц. сообщества. Распалось после Августовской революции 1963.

В. Я. Стекольников.

АФРИКАНСКОЙ ИСКЛЮЧИТЕЛЬНОСТИ КОНЦЕПЦИЯ, один из принципов идеологии национализма в Африке, провозглашающий наличие на Афр. континенте особых, принципиально отличных от др. регионов социально-культурных структур. Связанная с А. и к. концепция «афр. личности» стремится доказать, что жители континента обладают коренными, врождёнными отличиями от европейцев, в частности специфич. психич. складом.

А. и к. возникла как реакция на колон. порабощение континента европ. колонизаторами, к-рые отрицали наличие исторического прошлого и развитой культуры у афр. народов. Странники А. и к. противопоставили этому утверждению идею «извечно социалистич. характера» этих обществ (прошлое Африки — золотой век свободы и равенства), положению о превосходстве Европы в сфере материального производства — тезис «духовного богатства афр. личности». Создатель А. и к. Э. У. Блайден во 2-й пол. 19 в. писал, что европ. характеру присущи черты жестокости и индивидуализма, конкуренции и воинственности, грубого материализма и культа науки, тогда как африканцу — естественность и доброжелательность, в нём сильно духовное начало. Расы, утверждал Блайден, отличаются одна от другой не только цветом кожи и др. внеш. признаками, но прежде всего приспособленностью к условиям окружающей среды. За тысячелетия своей истории Африка выработала определ. формы социальной организации, наиб. соответствующие условиям окружающей среды, — полигамную семью, общину, институт взаимопомощи. В рассуждениях Блайдена наряду с неверными положениями об афр. исключительности содержался и положитель. элемент. Его идеи о духовных достижениях африканцев возрождали у них веру в собственные силы и тем самым способствовали антиколон. борьбе.

Новым этапом в эволюции А. и к. стала теория *негритида*, выдвинутая в кон. 20-х — нач. 30-х гг. 20 в. Негритюд провозгласил единство и исключит. самобытность негро-афр. культуры, необходимость обращения к истокам и сохранения собственных культурных ценностей.

А. и к. на этапе борьбы за нац. независимость служила идеологич. базой для развёртывания антиколон. движения, провозглашая право афр. народов на самостоятельное культурное и политическое развитие. После обретения афр. странами независимости А. и к. объективно превратилась в идеологич. платформу наиб. консервативных и националистич. кругов. Большинство руководителей афр. гос-в, развивающихся по капиталистич. пути, утверждают, что они идут «третьим» путём — не капиталистическим и не социалистическим. Их цель — «африканский социа-

лизм». Теоретич. обоснованием «третьего» пути служат разл. рода модификации негритуада, прежде всего А. и. к. Как альтернативу идее классовой солидарности теоретики негритуада выдвигают тезис о единстве всех негро-африканцев, принимая за основу фактор расовой общности. Они подчёркивают «самобытность», «исключительность» Африки — её социальных институтов (община, обычаи взаимопомощи), религии, «мистич. сущности афр. души». Так, през. Того Г. Эйадема в нач. 70-х гг. выступил инициатором движения «за самобытность» страны, за её «особый» путь развития. Глава Верховного воен. совета Нигера С. Кунче заявлял, что его страна отказывается от всякой «импортной» идеологии, принципы к-рой посягнули бы на традиции и самобытность негрцев.

А. и. к. апеллируя к неговым афр. традициям, авторитету вождя, подчас используется для идеол. обоснования личной власти главы государства. Например, руководитель Заира, генерал Мобуту Сесе Секо, получил по конституции 1974 г. неограниченные права. Он — пожизненный председатель единственной партии страны, глава кабинета министров, занимает ряд министерских постов. Как председатель партии *Народное движение революции* он может созвать съезд, сместить любого члена политбюро.

А. и. к. претерпела существенную эволюцию. На этапе борьбы за национальную независимость она в целом несла прогрессивную нагрузку, провозглашая право афр. народов на самостоятельное развитие не только в сфере культуры, но и в сфере политики. Положение меняется коренным образом после обретения африканскими странами независимости. В условиях, когда на континенте обостряется борьба за выбор пути развития, когда всё более чётким и очевидным становится размежевание между государствами социалистич. и капиталистич. ориентации, А. и. к. объективно превращается в идеологическую платформу наиболее консервативных и националистических кругов. Прогрессивные деятели современной Африки подвергли резкой критике теорию негритуада, в которой наиболее полно воплощены принципы «африканской исключительности» и «африканской личности».

Лит.: Маркс К., Формы, предшествующие капиталистическому производству, Маркс К. и Энгельс Ф., Соч. 2 изд., т. 46, ч. 1, Брутен К. П., Против идеологии современного колониализма, М., 1961; Ера со в Б. С., Тропическая Африка: идеология и проблемы культуры, М., 1972; Мосейко А., «Негритуада» и современная философско-эстетическая и теоретико-литературная борьба в странах Тропической Африки, в кн.: Теория, школы, концепции. (Критическая анал.) Художественный процесс и идеологическая борьба, М., 1975; Петрова Т. М., Поэзия Л. С. Сенгора как отражение его идейных исканий, «Народы Азии и Африки», 1973, №4; Френкель М. Ю., Общественная мысль британской Западной Африки во второй половине XIX в., М., 1977; е го же, Африканские истоки теории негритуада, «Народы Азии и Африки», 1979, № 1; е го же, Концепция «самобытности» и «африканской личности», в кн.: Национализм в современной Африке, М., 1983; Вуден Е. W., African life and customs, L., 1969; е го же, Christianity, Islam and the Negro race, Edin., 1967; Фанон Ф., Peau noire, masques blancs, P., 1955; Нкзума Н. K., Class struggle in Africa,

N. Y., [1971]; Senghor L. S., On African socialism, N. Y., 1964; е го же, Négritude et humanisme, P., 1964.

М. Ю. Френкель

АФРИКА́НТРОП (от *Африка* и греч. *ánthropos* — человек), африкантроп ньярасский, ископаемый человек, представитель палеоантропов. Фрагменты черепов и верх. челюсти с 2 коренными зубами А. открыты в 1935 и 1938 на стоянке Ньяраса на вост. берегу оз. Эяси (Танзания) вместе с кам. орудиями. По своим анатомич. особенностям (покатый лоб, сильно развитые надглазные валики, низкий свод черепа, небольшая его ёмкость — ок. 1100 см³) А. занимает промежуточное положение между неандертальцами и более древними людьми типа питекантропа (см. *Атлантроп*). Предположит. время существования — 2-я пол. плейстоцена (датировка колеблется в пределах от 250 до 40 тыс. лет).

Лит.: Weichert H., Der neue Africanthropus Affenschenfund von Njarassee in Ostafrika, «Zeitschrift für Morphologie und Anthropologie», 1939, Bd 38, Jelinek J., Velký obrazový atlas pravěkeho člověka, Praha, 1977.

АФРИКИ ИНСТИТУТ, см. *Институт Африки Академии наук СССР*.

АФРИ́ФА (Afrifa) Аквизи Аманква (1936—1979), политич. деятель Ганы. Учился в офицерской школе в Теши (под Аккрой), в воен. академии в Сандхерсте (Великобритания). В 1962—63 в составе ганского контингента вооруж. сил ООН в Конго. Участник переворота в февр. 1966 в Гане, в результате к-рого было свергнуто пр-во К. Нкрумы; пред. экономич. совета пришедшего к власти Нац. совета освобождения (НСО). С 1967 мин. финансов. В апр.—сент. 1969 пред. НСО. В окт. 1969 — авг. 1970 пред. президентской комиссии в пр-ве К. Бусиа. В 1970 вышел в отставку в звании ген.-лейтенанта и формально отошёл от политич. деятельности. После воен. переворота в июне 1979 расстрелян по обвинению в коррупции и злоупотреблении властью в период правления НСО.

В. В. Абрамов

АФРОХРИСТИАНСКИЕ ЦЕРКВИ И СЕКТЫ, см. *Христианско-африканские церкви и секты*.

АФРО-ШИРАЗИ ПАРТИЯ (АШП; Afro-Shirazi Party), революц.-демократич. партия Занзибара. Созд. в 1957. Первоначально наз. Афро-ширазский союз. АШП выступила против феод. и колон. гнёта, за независимость Занзибара. В дек. 1959 из АШП вышла группа землевладельцев и гос. служащих. АШП стала более однородной в социальном отношении. Большинство в партии составляли афр. крестьяне, рабочие, ремесленники, интеллигенты. На выборах в Нац. собрание в 1963 АШП добилась победы, но не была допущена к власти англ. администрацией, к-рая поддержала блок феод.-бурж. партии — Нар. партию Занзибара и Пембы и Националистическую партию Занзибара. Вслед за провозглашением независимости Занзибара АШП подверглась преследованиям. В янв. 1964 АШП возглавила на Занзибаре антифеод. революцию. Был создан Революц. совет, ставший высш. органом власти. В Объединённой Респ. Танзания АШП

функционировала в качестве политич. партии островной части страны. В 1977 АШП слилась с ТАНУ в единую партию *Чама ча мапиндузи*. В. Я. Кацман. **АФЗУО́К ГЗБЭР ИЕСУ́С** (1868—1947), эфиоп. писатель, учёный, гос. деятель. Получил образование в Академии изящных иск-в в Турине (Италия). Занимал ряд высоких постов в эфиоп. пр-ве. Находясь в Италии, опубл. неск. работ по лингвистике (на итал. яз.) и первое художеств. произв. совр. эфиоп. лит-ры на амхарском яз. — историч. повесть «История, рождённая сердцем» (1908; след. изд. под назв. «Тобья» и «Тобья и Вахид»). Автор публицистич. эссе «Гид путешественника по Абиссинии» (1908, на франц. яз.), биографии императора Менелика II (1909), неск. сб-ков стихотворений на религ. темы.


Лит.: Вольпе М. Л., Литература Эфиопии, М., 1961, с. 72—82; Gérard A. S., Four African Literatures Berk., 1971, p. 279—84. М. Л. Вольпе

АХАГГА́Р, Хоггар, горный массив в Центр. Сахаре, в Алжире. Состоит из плосковершинных ступенчатых хребтов (ср. выс. 800 м), вытянутых с С. на Ю., и базальтовых плато (ср. выс. 2000 м), над к-рыми поднимаются вулканич. конусы (г. Тахат, 3003 м). С С. на Ю. массив окружён песчаниковыми куэстами (тассили) палеозойского возраста. Постоянный поверхностный сток в верховьях уздов, где имеется довольно густой травянистый покров; встречаются отд. деревья и роши (кипарисы, мирты, пальмы, акации). В А. обитают муфлоны. Население (преим. кочевое) занимается гл. обр. скот-вом (верблюды, овцы, козы). До выс. 1500 м в редких оазисах — земледелие (просо, пшеница, бобы).

АХАГГА́РСКИЙ МАССИ́В, Туарегский массив, Хоггарский массив, кр. поднятие докембрийского кристаллич. фундамента *Африканской платформы*. Оно охватывает Ю. Алжира и прилегающие р-ны Мали, Нигера и Ливии. Древние метаморфич. комплексы (архейские, нижне- и верхне-протерозойские) и прорывающие их граниты перекрыты по периферии поднятия ниже- и среднепалеозойскими и юрско-меловыми платформенными образованиями, а в его центр. части — кайнозойскими щелочными базальтами. В докембрийской структуре А. м. выделяются 4 меридиональные тектонич. зоны разл. строения и развития, разделённые кр. длительноживущими с конца протерозоя разломами, по к-рым происходили как вертикальные, так и горизонтальные смещения. Складчатые толщи архей и протерозоя прорваны большим кол-вом мелких массивов щелочных гранитов Таурирт, с к-рыми связано редкометалльное (олово, вольфрам), золотое и урановое оруденение. С зеленокаменными (метавулканич.) толщами верх. протерозоя связаны мелкие проявления медного оруденения.


Е. Ф. Долгиков

АХЕНЕ́Т, плато в Сев. Африке, в Центр. Сахаре, к З. от горного массива *Ахггар* в Алжире. Известно многочисл. наскальными изображениями (преим. петроглифы: открыты в нач. 60-х гг



Петроглиф. Первые века н. э.

19 в. франц. археологом Э. Ф. Готье), к-рые покрывают огромные чёрные скалы сверху донизу. Древнейшие петроглифы А. (близкие натуре изображения гл. обр. быков, а также слонов, носорогов, жирафов, антилоп, людей, вооружённых луком и палицей), по-видимому, относятся к сер. 4-го тыс. до н. э. Ок. сер. 2-го тыс. до н. э. появляются изображения верховых лошадей, воинов с круглыми щитами, дротиками и



мечами. В более поздних петроглифах А. круг тем постепенно сужается, рисунок становится более условным. С первых вв. н. э. преобладают изображения верблюда. Петроглифы со схематич. рисунками верблюдов, часто с разл. знаками, а также надписями тифинага и арабскими датируются, по крайней мере, до сер. 20 в.

В. Б. Мирянов

АХЕТАТОН (егип. «Горизонт Атона»), в Др. Египте город, резиденция фараона *Аменхотела IV* (Эхнатона). Руины А. находятся близ *Амарны*. А. построен в 1-й пол. 14 в. до н. э. (сырцовый кирпич, для колонн и облицовок — камень) на краю пустыни; его границы фиксировали стелы, на к-рых была записана клятва Аменхотела IV от себя и членов своей семьи никогда не покидать пределы города. А. был покинут его обитателями при фараоне *Тутанхамоне*. При *Хоремхебе* город был разрушен до основания, а обломки использовались как строитель. материал при стр-ве др. городов Египта (напр., Гермополя).

Осн. магистрали пролегли параллельно Нилу. Центр города занимали гл. дворец и гл. храм. Гл. дворец включал офиц. и жилую части, обнесённые кирпичными стенами и соединённые крытым 3-пролётным переходом (с «оком явлений» фараона) через разделяющую дворец широкую дорогу; из обширного двора со статуями фараона гл. вход вёл в парадные колонные залы офиц. части; к жилой половине поднимался большой 3-террасный сад с прудом и павильонами и примыкал дворцовый храм; помещения дворца группировались вокруг внутр. дворов и садиков с водоёмами. Вокруг дворца располагались склады и помещения для адм. ведомств: «Дом жизни», где изучались, переписывались и составлялись тексты разл. содержания; «Бюро писем фараона» — дипл. ведомство, в к-ром хранился огромный архив клинописной корреспонденции, поступавшей ко двору Аменхотела III и Аменхотела IV от царей Митанни, Вавилона, Ассирии и от многочисленных вассалов — правителей городов Палестины, Финикии, Сирии и др. (т. н. Тель-эль-Амарнский архив). Гл. храм («Дом Атона в Ахетатоне», арх. Пареннефер; скульптор Бек, сын Мена), ориентированный с З. на В., окружённый стеной с воротами-пилоном, включал открытые дворы с алтарём в центре каждого, пилоны, павильоны с царскими статуями и колоннами в форме связок нерасцветших палиурсов. Загородные дворцы (Мару-Атон и др.) представляли собой комплексы зданий с садами, прудами и зверинцами. Декор дворцов и храмов — росписи, рельефы с инкрустацией и позолотой, многоцветные фаянсовые облицовки. Раскопаны дома знати и горожан. В А. работали скульпторы: Тутмес, Мен; Бек, сын Мена, Юти. К В. от А. — скальные гробницы царя и знати; посёлок для работников некрополя. В А. найдены многочисл. произв. изобразит. и декор.-прикл. иску-ства Др. Египта.

АХИДЖО (Ahidjo) Ахмаду (р. 1924), политич. и гос. деятель Камеруна. В

1941 окончил Высш. адм. школу в Яунде. В 1942—53 находился на гос. службе. С 1947 неоднократно избирался в представит. органы Вост. Камеруна, в Ассамблею Франц. союза (в 1954 её секр.). В 1955 вице-пред., в 1956—57 пред. Терр. ассамблеи Камеруна (фактически совещат. органа при франц. администрации). После предоставления Вост. Камеруна автономии (1957) А. стал зам. премьер-мин. и мин. внутр. дел; в 1958—60 премьер-мин. В 1958 основал партию Камерунский союз. В 1960—82 през. Камеруна. В 1966—83 пред. партии Камерунский национальный союз. А. проводил курс «планируемого либерализма» (см. в ст. *Камерун*).

В. П. Логинова.

АХМЕД, аль-Хадж Ахмед ульд аш-Шериф (?—1851), деятель борьбы за независимость Алжира, бей Константины (1827—37). Участвовал в боях с высадившейся в 1830 в Алжире франц. армией. После капитуляции дея Хусейна перед французами (июль 1830) вернулся в Константину и был провозглашён деём. Проводил курс на сохранение связей с Османской империей и структуры янычарско-дейской администрации, значительно укрепил армию. Стремился привлечь к себе арабо-берберских феодалов вост. Алжира, опереться на поддержку правителей Туниса и Триполи. С 1832 до взятия французами Константины в 1837 руководил на В. Алжира воен. сопротивлением франц. завоеванию, затем вёл партизанскую борьбу в горах Ореса (Ауреса). В 1848 был разбит франц. войсками и взят в плен.

Р. Г. Ланда.

АХМЕД АЛЬ-МАНСУР (1549—1603), султан Марокко с 1578. Из династии *Саадидов*. Участник битвы с португальцами у Эль-Ксар-эль-Кебир, положившей конец португ. экспансии в Марокко (4 авг. 1578); после смерти в день битвы своего старшего брата султана Абд аль-Малика был провозглашён войсками султаном и принял почётное прозвище аль-Мансур («победоносный»). Организовал по тур. образцу преданную ему гвардию и частично администрацию (на разл. должности назначались *беи* и *лаши*), укрепил г. Таза, Фес, Марракеш. Установил гос. монополию на торговлю и пром-сть (за свои богатства был прозван также аз-Захаб — «золотой»). Проводил активную внеш. политику, при нём поддерживались контакты с Испанией, Англией, в 1591 был завоёван зап. Судан (столица гос-ва Сонгай г. Гао был разрушен, в Томбукту утвердились марокканские паши).

АХМЕД-БЕЙ (1806—1855), бей Туниса с 1837. Из династии *Хусейнидов*. Опираясь на мамлюкскую аристократию и часть старотунисской знати, проводил политику преобразований; по примеру егип. правителя *Мухаммеда Али* ввёл в Тунисе рекрутскую повинность, расширил регулярную армию, восстановил

1. «Дочери фараона Эхнатона». Фрагмент росписи дворца в Ахетатоне. 1-я четв. 14 в. до н. э. Музей Ашмола. Оксфорд. 2. Пограничная стена. Камень. 14 в. до н. э.

флот, при нём велось стр.-во гос. ф-к и з-дов (с 1838), были проведены телеграфные линии (в 1847—49), учреждён гос. банк (1847). В 1838 основал воен. уч-ще в предместье г. Тунис Бардо (т. н. Политехнич. школу), посылал тунисцев на учёбу во Францию, способствовал деятельности миссионеров и просветителей (были открыты коллеж св. Людовика, араб. типография, театр), началось издание газет на итал. яз. Запретил работорговлю (1841), отменил рабство (1846). В то же время отказался распространить на Тунис принципы осуществлявшихся в Османской империи либеральных реформ танзимата, сохранил систему гос. монополий, увеличил налоги, прибегал к займам за границей. В области внеш. политики ориентировался на Францию. Недовольство масс реформами (восстания 1840 в гг. Тунис и Габес, в 1842 в г. Ла-Гулет), рост экономич. трудностей и полное разстройство финансов привели к значит. сокращению армии и закрытию ф-к (1853).

Лит.: Brown C. The Tunisia of Ahmad Bey, Princeton, 1974; Ganiage J. Les origines du protectorat français en Tunisie (1861—1881), 2 ed., [Tunis], 1968.

Н. А. Иванов.

АХМЕД ИБН ИБРАХИМ ЛЕВША (амхар. Ахмед Грань, сомалийск. Ахмед Гуре) (ок. 1490—1543), имам Адаля, выдающийся полководец и организатор. Сын правителя обл. Хубат (западнее г. Харэр), зять первого из вельмож Адаля эмира-везира Махфуза, после смерти к-рого возглавил его сторонников. В 1518 убил адальского султана и возвёл на престол своего ставленника. В 1525—29 вёл пограничные сражения с Эфиопией, а в 1530 вступил с ней в продолжит. войну, истощившую оба гос-ва.

Ю. М. Кобицанов.

АЧАМПОНГ (Acheampong) Игнатиус Кути (1931—1979), политич. деятель Ганы. По окончании (1959) кадетских курсов в Монсе (Великобритания) офицер армии. В 1962—63 в составе ганского контингента вооруж. сил ООН в Конго. Возглавил воен. переворот в янв. 1972, в результате к-рого было свергнуто гражд. пр-во К. Бусиа; стал пред. пришедшего к власти Совета нац. спасения (СНС). С 1975 пред. Верховного воен. совета; отстранён в июле 1978. После воен. переворота в июне 1979 расстрелян по обвинению в коррупции и злоупотреблении властью в период правления СНС.

В. В. Абрамов.

АЧЕБЕ (Achebe) Чинуа (р. 1930), нигерийский писатель. Пишет на англ. яз. Учился в Ибаданском ун-те. В романе «И пришло разрушение» (1958, рус. пер. 1964) изобразил жизнь народов басс. р. Нигер до прихода европейцев и начала колонизации. Реалистич. воссоздание патриарх. уклада, психологич. глубина и трагич. коллизии личного и историч. характера (тема, ставшая центральной в след. соч. А.), возникшие в ходе сопротивления африканцев угнетателям, сделали это произв. одним из самых значит. в англоязычной прозе Африки. В романе «Стрела бога» (1964) нарисована жизнь народов Нигерии в период колонизации. Нигерия в канун достижения независимости показана в

романе «Покая больше нет» (1960, рус. пер. 1965). Новый этап творчества А. открыл его роман «Человек из народа» (1966, рус. пер. 1969), в к-ром показаны острая политич. борьба, противоборство разных социальных сил, трудности роста молодого гос-ва. В сб. «Дары богам и другие рассказы» (1962) А. выступил как мастер психологич. новеллы. В сб. рассказов «Девушки на войне» (1973, рус. пер. 1975), сб. стихов «Рождество в Биафре» (1973) и др. А. популяризирует афр. культуру, подчёркивает её самобытный характер.

Лит.: Вавилов В. Н. Проза Нигерии. М., 1973; его же. Литература Нигерии (на англ. яз.), в кн.: Литературы Африки. М., 1979; Никифорова И. Д. Африканский роман. М., 1977; Killam G. The novels of Chinua Achebe. N. Y., [1969]; Critical perspectives on Chinua Achebe. L., 1979; Carron J., Chinua Achebe. L., 1980.

АЧИМОТА (Achimota), колледж, одна из старейших художеств. школ Зап. Африки, расположенная первоначально в местечке Ачимота близ Аккры. Осн. в 1925. В 1936 была организована кафедра иск-в и ремёсел, к-рую возглавлял (до 1946) нем. скульптор Г. Меерович, эмигрировавший из фашист. Германии. Обучение было 3-летним. Наряду с академич. предметами (живопись, в т. ч. монументальная и скульптура), преподавание к-рых велось по европ. системе, ученики занимались традиц. ремёслами. К преподаванию были привлечены европ. специалисты (в т. ч. англ. керамист М. Кардью). После смерти Мееровича школу последовательно возглавляли Дж. Мак-Кендрик и ганский художник К. Антубам (ученик Мееровича), сохранивший реалистич. направленность обучения и изучение традиц. иск-в и ремёсел Африки. В 1951 школа переехала в Кумаси и была преобразована в отделение иск-ва при Технологич. колледже, в 1962 — в Школу изобразительного иск-ва и ремёсел при Гос. ун-те естеств. и технич. наук в Кумаси.

Лит.: Mount M. W. African art: The years since 1920. Newton Abbot, 1973.

Н. Е. Григорович.

АЧОЛИ, аколи (самоназв.), ганг, шули, макшдуру, народ группы луо южных на С. Уганды (0,6 млн. чел.) и в пограничных областях Судана (10—20 тыс. чел. в 1980, оценка). Язык относится к семье шаринильских языков.

Музыкант аколи. Уганда.



Осн. занятия — скот-во (кр. рог. скот) и мотыжное тропич. земледелие (просо-элевсина, сорго, бобовые, кунжут, кассава). Религия — традиц. культы сил природы и предков, незначит. часть А. исповедует ислам, есть христиане.

АШАНТИ, асанти (самоназв., «люди, объединившиеся для войны») тонава, камбон, камбоси, народ группы акан, живущий в центр. р-нах Ганы, между рр. Вольта и Тано (обл. Ашанти и Бронг-Ахафа). Числ. 3,1 млн. чел. (1983, оценка). Родств. народы — денцира, аданси, асени-чифо, асау и др. Языки ашанти группы акан.

Осн. занятия — мотыжное переложное земледелие (ямс, маниок, таро, батат, земляной орех, просо, кукуруза и др., ананасы, цитрусовые, бананы, овощи и др.; выращивание масличной пальмы и дерева кола), разведение мелкого рог. скота, свиней, птицы; золотодобыча; охота, рыб-во, собирательство имеют вспомогат. характер. Наиб. значение получили возделывание какао и лесоразработки, работа на пром. пр-тиях в городах и в горнодоб. пром-сти. Развиты кузнечное и гончарное ремёсла, художеств. обработка золота, серебра, бронзы, ткачество, резьба по дереву.

Среди верующих есть христиане (протестанты-англикане и католики) и мусульмане (секта Ахмадия), но большинство придерживается традиц. верований — культ предков, старейшин и вождей, культ природы (духов водоёмов).

Лит.: Попов В. А. Ашантицы в XIX в. Опыт этносоциологического исследования. М., 1982; Ratray R. S., Ashanti, Oxf., [1955]; McLeod M. D., The Asante, L., 1981.

АШАНТИ (Ashanti), золоторудное месторождение в Гане. Разрабатывается в осн. с 1905. Расположено в пределах нижнепротерозойского Биримского складчатого пояса Зап.-Афр. золотосодержащей пров. Рудные минералы — золото, пирит, арсенопирит, сфалерит, галенит. Наиболее крупная жила (Обуаси) прослежена на 370 м при мощности 3—7 м. До 1980 золота, добыто (оценка) 450 т. В 50-х гг. разрабатывались руды с содержанием золота 25—30 г/т (участками до 50 г/т). В 1976 содержание золота в руде снизилось до 11,2 г/т. Ежегодная добыча золота ок. 10 т (1980).

АШАНТИ ИСКУССТВО. Традиц. иск-во народа ашанти наиб. полно и совершенно выражено в разл. предметах мелкой бронз. пластики, выполненной в технике исчезающей восковой модели. С 16—17 вв. известны гирьки для взвешивания золотого песка («аберамбо»), представляющие миниатюрную бронз. скульптуру (её размеры редко превышают 5—6 см), разнообразную по формам и сюжетам (до 500). По сюжетно-тематич. принципу гирьки делятся на изобразительные и орнаментально-геометрические, хотя между ними не всегда можно провести чёткую грань. К первым относятся изображения людей (иногда целые скульптурные группы), животных, птиц, рыб и расте-

ний, символов власти, оружия, разл. орудий труда и предметов домашнего обихода. Во вторую группу входят гирьки более раннего происхождения, лишённые изобразит. форм (геометрич. фигуры, иногда соединяющиеся в простейший орнамент, — крест, вписанный в ромб, солённый круг в обрамлении, зигзагообразная линия, заканчивающаяся спиралью, и т. д.). В нач. 20 в. иск-во изготовления гирек пришло в упадок и было вновь возрождено в сер. века как создание подделок под старинные образцы и сувениров для туристов.

Известны также изделия из меди, бронзы и др. металлов. Пластич. выразительность и ювелирное мастерство

отличают золотые маски, существовавшие здесь со времён средневековья. Широкую известность получили ритуальные бронз. сосуды («кудуо»), использовавшиеся для хранения жертвоприношений. Они опираются на круглое ажурное основание и имеют крышку, украшенную скульптурой (изображение правителя, курящего трубку, музыкантов, фигуры символич. животных и т. д.). Форма и орнамент, покрывающий тулово, свидетельствуют об араб. происхождении сосудов.

На протяжении неск. столетий создавались ритуальная скульптура из обожжённой глины в виде голов (реже фигур) предков, а также многочисл. сосуды, покрытые рельефным или процарапанным геометрич. узором, иногда рельефными изображениями человеческих голов.

Встречаются немногочисл. дерев. фигурки, изображающие воинов, пленных, иногда палачей. Их общим признаком обычно являются неск. кольцеобразных складок на шее, возможно, передающих украшения или регалии. Куклы-амулеты «аку-ба» связаны с культом плодородия и плодovitости. Сохраняя единый иконографич. тип (нерасчленённое цилиндрич. туловище, длинная шея, иногда украшенная резными кольцами, большая голова в виде плоского, выгуклого или вгнутого диска, короткие руки-рудименты, распротёртые в стороны), они отличаются исключит. разнообразием трактовки отд. деталей, особенно схематически выполненных в невысоком рельефе черт лица. Симметрично расположенные полукруги сходящихся к переносице бровей, треугольник носа, глаза в форме кофейных зёрен или миниатюрных раковин каури, едва намеченный рот передают человеческое лицо и одновременно образуют своеобразный ритмич. узор, искусно и каждый раз по-иному вписанный в форму круга.

К памятникам традиц. дерев. пластики относятся также скамейки, ведущие происхождение от т. н. золотого трона («сике-гва»). Верх. часть и 5 соединённых общим основанием ножек украшались богатой декоративной

резьбой, а иногда инкрустировались металлом или слоновой костью.



Лит.: Шандицева Т. Б., Каталог гирек ашанти для взвешивания золотого песка в собрании ГМИИВ, в сб.: Сообщения Гос. музея искусства народов Востока, в. 7, М., 1973; Meyerowitz E. L. R., The Akan of Ghana, L., 1958.

Н. Е. Григорович.

АШАНТИ КОНФЕДЕРАЦИЯ (Ashanti, Asanteman), раннеполитич. образование ашанти (на терр. совр. Ганы) в кон. 17—19 вв. со столицей в Кумаси. Возникла в кон. 17 — нач. 18 вв. как воен. союз оманов Квамана («лесная страна» — терр. в центр. р-нах совр. Ганы), Кумаси, Нсута, Беквай, Мампонг, Джуатен и др. во главе с правителем Кумаси *Осеем Туту* для борьбы с раннеполитич. образцов. Денчира (с 1701 в составе А. к.). В 1-й четв. 18 в. А. к. боролась с юж. и зап. оманами (Ассин, Васса, Сефви и др.), во 2-й четв. — с сев. и юго-восточными (Банда, Гонджа, Ачем, Акзаму и др.), значительно расширив к сер. 18 в. свою терр. Во главе А. к. стояли верховный вождь (асантехене), его соправительница (асантехема) и совет старейшин, состоявший из правителей оманов (оманхене) и воен. вождей (асафохене). А. к. представляла собой воен.-торг. образования. Не имея материальных ресурсов для саморазвития (вследствие экологич. условий), но занимая выгодное положение в центре региона, А. к. существовала за счёт посреднич. торговли (прежде всего работорговли) между европейцами и народами внутр. р-нов. Охота на рабов и борьба за контроль над р-нами добычи золота и произ-ва орехов кола, а также над торг. путями к европ. фортам на побережье Гвинейского залива приводили к непрерывным войнам во внутр. р-нах Золотого Берега. Опираясь на сильную воен. орг-цию, правители А. к. завоевали право на монополию торговлю с европейцами. В течение 19 в. А. к. отстаивала свою независимость в борьбе с англичанами и их союзниками (*фанги, га и др.*) в *англо-ашантийских войнах*. В 1896 А. к. объявлена брит. протекторатом; в 1901 включена в состав колонии *Золотой Берег*. В 1935 англичане формально восстановили А. к., однако власть в стране по-прежнему принадлежала колон. администрации.

Лит.: Полов В. А., Ашантийцы в XIX в. Опыт этносоциологического исследования. М., 1982; Ustia K. A., The position of the chief in the modern political system of Ashanti, L. — [a. o.], 1951; Rattray R. S., Ashanti law and constitution, L., 1956; Torloff W., The Ashanti Confederacy, «Journal of African history», 1962, v. 3, № 3; Arhin K., The structure of Greater Ashanti (1700—1824), там же, 1967, v. 8, № 1; Wilks I., Asante in the nineteenth century, L., 1975. В. А. Понча

АШАНТИЙСКОЕ ВОССТАНИЕ 1900, «Война Иаа Асантевы», антиколон. восстание народа ашанти против англ. колонизаторов. Началось в марте 1900. Поводом к восстанию послужило объявление англ. губернатора о намерении захватить т. н. золотой трон (священный символ единства ашанти и власти асантехене — верховного вождя). Вдохновителем А. в. стала соправитель-



1. Деревянная резная скамейка с серебряными украшениями. 2. Бронзовый сосуд-кудуа. Британский музей, Лондон. 3. Бронзовые гирьки. Британский музей, Лондон.

ница омана Эджису Иаа Асантева. Повстанцы нанесли поражение англ. колон. отряду и осадили его остатки под г. *Кумаси*. Летом осады была снята, кр. карательные силы колон. войск двинулись на Кумаси. Построив мощные укрепления, ашантийские воины храбро защищали свою столицу, но в июле она пала. Колон. войска потеряли ок. 3 тыс. убитыми и ранеными. Используя партизанскую тактику, повстанцы продолжали сопротивление. Однако в ноябре их вожди вместе с верховным вождём были захвачены. После подавления А. в Великобритании в 1901 включила терр. ашанти в колонию *Золотой Берег*.

С. В. Мазов.

АШЕЛЬСКАЯ КУЛЬТУРА, археол. культура раннего палеолита (древность ок. 1,5 млн. — 60 тыс. лет). Назв. по находкам в местности Сент-Ашель во Франции. А. к. Африки на 1 млн. лет старше европ. варианта. На стоянках А. к. обнаружены рубящие орудия (ручные рубила и колуны), скребки и др. из отщепов скальных пород; для более мелких орудий использовались кварцит и сланец (древнейшее свидетельство спец. отбора сырьевого материала). Возникла техника ретуши — заострения рабочего края орудия. Орудия из дерева — дубины, палки-копалки и др. Стоянки А. к. обнаружены по всему Афр. материку (наиб. известные — *Исимила*, *Каламбо-Фолс*, *Олоргезайли*); располагались вблизи источников пищи и воды; помимо костей крупных животных на них найдены следы фруктов, орехов и т. п. — свидетельства охоты и собирательства. Костные останки людей раннеашельской культуры обнаружены на стоянках *Тернифин* и *Сиди-Абдаррахман* (Марокко).

Лит.: Борисковский П. И., Григорьев Г. П. *И.*, Возникновение человеческого общества. Палеолит Африки. Л., 1977; Кларк Дж. Д., Историческая Африка. пер. с англ. М., 1977.

АШИККА (араб. «Братья»), политич. партия Судана. Созд. в 1943 членами общесуданской просветит. орг-ции Ген. конгресс выпускников (осн. в 1937), выступавшими за «единство долины Нила под егип. короной». А. возглавил И. Азхари. В неё вошли представители как нац., так и компрадорской буржуазии, бурж. интеллигенции, а также части феод. помещичьих кругов. Массовую базу партии составили мелкобурж. слои городов, отчасти рабочие и крестьяне-арендаторы центр. и сев.-вост. р-нов Судана. А. была тесно связана с руководством мусульм. секты Хатмия, к-рая по традиции придерживалась проегип. ориентации. Разнородная социальная опора партии А. обуславливала постоянные внутр. разногласия по религ., социально-классовым и др. вопросам.

В отд. периоды в политике А. преобладали антиимпериалистич. тенденции. В 1946 А. бойкотировала англо-суданскую конференцию, к-рая выдвинула предложение об учреждении в Судане Законодат. собрания, в 1948 выборы в Законодат. собрание, проводившиеся англичанами и прошедшие в обстановке острой борьбы между нац.-патриотич. и

проимпериалистич. силами. А. поддерживала нац.-патриотич. силы и объединилась с этой целью с Суданским движением за нац. освобождение (компартией), Союзом суданской молодёжи и сектой Хатмия в Национальный фронт борьбы. В 1951 А. примкнула к Объединённому фронту за освобождение Судана, созданному по инициативе суданских профсоюз. Однако вскоре А. фактически раскололась на две фракции, одна из к-рых поддерживала И. Азхари, а другая — соперничавшего с ним лидера М. Нур ад-Дина. В 1952 А. объединилась с неск. бурж.-националистич. группировками, выступавшими за союз с Египтом и против англ. колон. господства, и стала называться *Национально-юнионистской партией*.

В. И. Гусаров.

АШЬР, ср.-век. город в Алжире (ок. 100 км от г. Алжир). Осн. в 934—935 близ древнего замка как крепость на зап. рубежах халифата Фатимидов; родовая резиденция *Зиридов*, с 1014 — *Хаммадидов*. Значительно расширен в 974 Бологином ибн Зири. В 1101 разрушен *Альморавидами*. В 1184 вновь разрушен повстанцами, борющимися за восстановление альморавидского гос-ва.

Н. А. Иванов.

Раскопками 1954—56 открыты фундаменты дворца (935; пл. 72 м x 40 м): абсолютно симметричный прямоугольный план, вытянутый по поперечной оси В. — З.; на гл. оси, на Ю., — вход, защищённый выступающим порталом и внутр. перегородками, в центре — обширный двор (пл. 35 м x 33 м) с колонной аркадой на юж. стороне; на С. — парадный зал (вероятно, имел купол); на З. и В. — по 2 одинаковых комплекса помещений (каждый по сторонам малого внутр. двора) со следами лестниц, к-рые вели на 2-й этаж; остатки аркатурного фриза сев. фасада гл. двора. Руины мечети 10 в. (колонная, с балочным перекрытием). Найдены стукковые резные панно с пальметтами и виноградной лозой, кам. капители, скульптурный фриз с львиными головами, фрагменты керамики (в т. ч. с росписью люстром), изделий из стекла.

Т. П. Кантерева.

АШМУН (Ashmun) Иегуди (1794—1828), один из основателей Либерии. Род. в США. В 1816 окончил ун-т в Вермонте и стал издателем религ. журналов. В 1822 прибыл на зап. побережье Африки в качестве агента *Американского колониального общества*. Под его руководством Либерия расширила свои границы, велось исследование внутр. р-нов страны, развернулась борьба с работорговлей; в 1828 была принята конституция, предусматривавшая участие поселенцев в управлении Либерией. В 1828 вернулся в США. А. — автор первой истории Либерии.

Соч.: History of the American colony in Liberia, from December 1821 to 1823, compiled from the Authentic records of the colony, Wash., 1826.

Лит.: Френкель М. Ю., США и Либерия. Негритянская проблема в США и образование Республики Либерия. М., 1964; Bacon E., Abstracts of a journal of E. Bacon, assistant agent of the United States to Africa (with an appendix...), Phil., 1821; Gurfley R. R., Life of J. Ashmun, late colonial agent in Liberia, Wash., 1835.

М. Ю. Френкель.

АШУР Ноаман (р. 1922), егип. драматург, новеллист, критик. Окончил лит. ф-т Каирского ун-та (1942). В 1957 опублик. сб. рассказов «Рассказы дядюшки Фарага». Пьесы «Люди, которые внизу», «Люди, которые наверху» (обе — 1958), «Семья Даргари» (1962), «Заграница» (1967) и др. посвящены совр. жизни египтян, представителей демократич. интеллигенции и крестьян, активно борющихся за осуществление реформ, принятых после июльской революции 1952. А. — сторонник демократизации лит. яз. на основе разговорного «диалекта».

Лит.: Коцарев Н. К., Писатели Египта. XX в., М., 1975, с. 59—61.

З. А. Намиткова.

АЯНДЕЛЕ (Ayandele) Эммануэль Аенканми (р. 1936), нигерийский историк, д-р философии. По этнич. принадлежности йоруба. Учился в Нигерийском колледже иск-ва, науки и техники в г. Энугу, в Ибаданском университетском колледже и Королев. колледже Лондонского ун-та. Был проф. истории Ибаданского ун-та. С 1977 проректор Калабарского ун-та. Осн. направление науч. исследований — роль христ. миссий в колон. завоевании Нигерии и духовном порабощении её народов, реакция разл. слоёв афр. общества на христ. миссионерскую деятельность.

Соч.: The missionary impact on modern Nigeria, 1842—1914. A political and social analysis. L., 1966; Holy Johnson: pioneer of African nationalism, 1856—1917, L., 1970; The educated elite in Nigerian society, Ibadan, 1974; Nigerian historical studies, L., 1979.

Н. Б. Кочакова.

АЯШ (Ayashe) Жермен (р. 1915), марокканский историк. Француз по происхождению. Род. в Беркане (Марокко). По образованию филолог. С 1937 преподавал в Касабланке, в 1939 был мобилизован в армию и сражался во Франции. В 1940 вернулся в Марокко. Принял активное участие в нац.-освободит. движении, в 1950 был выслан из страны. В 1956 после завоевания нац. независимости вернулся в Марокко. Проф. ун-та им. Мухаммеда V в Рабате. Ответственный ред. историч. ж. «Эсперис-Тамуда». Автор работ по новой и новейшей истории Марокко.

Соч.: в рус. пер.: Очерки марокканской истории. М., 1982.

Н. С. Луцкая.

Б

БА (Ва) Амаду Ампате (р. 1902), малийский политич. деятель, историк и этнограф, писатель. В 1943—58 участвовал в проведении этногр. экспедиций на терр. Мали, Буркина-Фасо, Гвинеи и Нигера. В 1959—62 директор нац. ин-та гуманитарных исследований в Бамако. В 1962—66 посол в БСК; позже чл. Исполнит. Совета ЮНЕСКО (до 1970). Б. — представитель неорационалистского течения в афр. историографии. Устную историч. традицию Б. рассматривает как гл. источник историч. реконструкций. Сторонник изучения истории Африки только самими африканцами. Афр. национализм сочетается у Б. с сильными мусульм. тенденциями; считает ислам решающим фактором развития афр. культур. Труды по истории гл. обр. гос-в фульбе в Зап. Судане, культуре и этнографии фульбе. Б. — автор романа «Необычная судьба Вангрина» (1973), в к-ром использованы фольклорные мотивы.

См. о ч.: Aspects de la civilisation africaine (personne, culture, religion), P., 1972; La tradition vivante, в кн.: Histoire générale de l'Afrique, t. 1, — Methodologie et préhistoire, P., 1980; L'Empire peul du Macina, t. 1, P., 1962 (совм. с Daget).

Лит.: Куббель Л. Е., Историческая наука в Верхней Вольте, Гвинее, Камеруне, Конго, Мали, Нигере, Сенегале, в кн.: Историческая наука в странах Африки, М., 1979; Урсу Д. П., Современная историография стран Тропической Африки, 1960—1980, М., 1983.

Л. Е. Куббель

БА Мариама (1929—81), сенегальская писательница. Писала на франц. яз. Окончила франц. школу и Учительский ин-т в Рюфиске. Автор романов «Такое длинное письмо» (1979) и «Алая тесьма» (опубл. 1982). В центре творчества Б. — проблема женской эмансипации и судьба женщины в новом афр. обществе.

Лит.: Писатели Сенегала, 1950—1980 гг. (Биобиографич. справочник, сост. В. А. Эльвова), М., 1982, с. 36. Т. М. Петрова

БАБАНГИДА́ (Babangida) Ибрахим р. 1941), гос. и воен. деятель Нигерии; ген.-майор (1983). По этнич. принадлеж-

ности нупе. Среднее образование получил в Нигерии. В 1962 поступил на воен. службу. В 1962—64 учился в воен. колледже в Кадуне, затем в воен. уч-ще в Дехрадуне (Индия). В 1966—67 прошёл курс подготовки в Королев. центре бронетанковых войск в Бовингтоне (Великобритания) и в 1972 — в армейской бронетанковой школе в Форт-Ноксе (США). С 1964 на разл. командных должностях в нигерийской армии. В 1975—80 инспектор, затем командующий бронетанковыми войсками, в 1981—83 зам. начальника, с янв. 1984 нач. штаба армии. Входил в состав Высш. воен. совета при пр-вах О. Обасанджо (1976—79) и М. Бухари (1984—85). После воен. переворота в авг. 1985 стал президентом и главнокомандующим вооруж. силами Нигерии. Возглавляет также Правящий совет вооруж. сил и Нац. совет министров. Г. Сергеев

БАБА СИ (Baba Si) (1935—78), сенегальский спортсмен; междунар. гроссмейстер по столечетным шашкам (1960), первый афр. спортсмен, удостоенный этого звания. Наилучшие результаты: чемпион Франции (1959); победитель турнира претендентов на звание чемпиона мира (1962; матч с чемпионом мира не проводился) и кр. междунар. турниров в Амстердаме и Ялте (1961), «Бринта-турниров» в Хогезанде (1962 и 1963/64), Гааге (1965).

БАБУ (Babu) Ахмед Мохаммед Абдулрахман (р. 1922), политич. деятель Танзании, участник нац.-освободит. движения на Занзибаре. Окончил ун-тский колледж Макерере в Кампале и Лондонский ун-т, где изучал философию, журналистику, лит.-ру. В 1957 стал одним из лидеров Националистич. партии Занзибара (ЗНП), в 1962—63 находился в заключении за политич. деятельность. Выйдя на свободу, порвал с бурж.-феод. верхушкой ЗНП и создал партию Умма. После завоевания независимости Умма была запрещена и Б. эмигрировал в Танганьнику. В 1964 Б. вошёл в состав Революц. совета Занзибара и был назначен мин. обороны и иностр. дел. После образования Объединенной Респ. Танзания занимал ряд мин. постов в центр. пр-ве. В февр. 1972 был выведен из состава пр-ва, в апреле арестован по обвинению в участии в заговоре против през. Занзибара А. Каруме. Освобожден из заключения в 1978. С 1978 журналист, живёт в Великобритании. В. Я. Кацман

БАБУИН, жёлтый павиан (*Papio cynocephalus*), обезьяна рода павианов сем. мартышкообразных. Эндемик Африки. Встречается в тропиках материка от Анголы и Заира к В. до Мозамбика и Танзании, а также в Кении и на Ю. Сомали. Самцы значительно крупнее самок, передняя часть их тела украшена пышной гривой (мантейей). Живёт группами, нередко в неск. десятков особей. Значит. часть времени проводит на деревьях. Иногда совершает опустошит. набеги на посевы и плантации. Неволю переносит хорошо, обнаруживая замечательные способности к дрессировке.

Широко используется в мед.-биол. экспериментах.

Б. Д. Васильев

БАБ-ЭЛЬ-МАНДЭБСКИЙ ПРОЛИВ, пролив между юго-зап. оконечностью Аравийского п-ова и Африкой. Соединяет Красное м. с Аденским зал. Аравийского м. Дл. 109 км, наим. шир. 26 км, наим. глуб. на фарватере 31 м. О. Перим разделяет пролив на 2 прохода (Большой и Малый)




Побережье Баб-эль-Мандебского пролива. Джибути.

БАГА, народ в Гвинее, на Атлантич. побережье, в р-нах, граничащих с Сьерра-Леоне. Числ. 100 тыс. чел. (1983, оценка). По языку (атлантич. группа) и культуре близки *киси*; нек-рые подразделения Б. ассимилируются соседними народами (сусу и др.). Верующие — мусульмане-сунниты.

БАГА ИСКУССТВО. Изобразит. иск-во бага представлено гл. обр. масками. Наиб. типичны шлемовидные маски «нимба» — покоящийся на 4 опорах женский бюст с большими отвислыми грудями, сильно стилизованной головой с большим носом, напоминающим клюв хищной птицы или попугая. Распространены также очень большие полихромные маски «банда», или «боке», использующиеся в ритуальных танцах, связанных с культом плодородия. Во многих из них объединены черты крокодила (челюсти) и антилопы (рога). Тип масок «анок» изображает птицу с длинным клювом или комбинирует черты человека и птицы. Эти маски используются во время похоронных обрядов. Круглая скульптура («тамбане», «тсакала» или «келефа») представляет собой массивные мужские и женские фигуры с

Деревянная маска типа «Нимба». Музей человека. Париж. Фигурка женщины с ребенком. Музей антропологии и этнографии им. Петра Великого. Ленинград.



Бабуины в национальном парке Менгеша. Эфиопия



подогнутыми коленями. Их головы подобно соответствующим маскам «нимба». Подобными же изображениями декорируются ритуальные барабаны.

Для иск-ва бага характерна своеобразная гротескность (особенно для сев. р-нов) и подчас неожиданное включение в общее условное изображение натуралистич. деталей. Так, на крыльях птицы маски «анок» и на масках «банда» неожиданно появляются достоверно переданные изображения архит. сооружений.

Лит.: P a r d m e D., African sculpture, N. Y., 1962; G a g g W. B., The art of Central Africa; tribal masks and sculptures, L., 1967; B a s c o m i W. R., African art in cultural perspective: an introduction, N. Y., 1973; S e g y L., African sculpture speaks, 4 ed., N. Y., 1975.

П. А. Куценков.

БАГА́ЗА (Bagaza) Жан Батист (р. 1946), политич. и гос. деятель Бурунди; полковник (1977). Из этносоциальной группы туси. В 1966—70 получил воен. образование в Бельгии. По возвращении в Бурунди с 1971 служил в генштабе армии (с 1972 на посту зам. начальника). После совершённого им воен. переворота в нояб. 1976 Б. стал през. Бурунди и пред. высш. органа власти — Верховного революц. совета (распущенного в 1979). С упразднением в окт. 1978 поста премьер-мин. Б. — глава пр-ва; также мин. обороны и верховный главнокомандующий. С 1979 пред. партии *Союз за национальный прогресс*. Б. проводит курс, ориентированный на прогрессивные социально-экономич. и политич. преобразования в стране. Во внеш. политике пр-во Б. придерживается принципов позитивного нейтралитета, выступает в поддержку нац.-освободит. движений.

В. Я. Карпушина.

БАГАУАТ, Эль-Багауат, коптский некрополь 4—6 вв. на Ю. Египта, в оазисе Харга. Неск. сотен купольных гробниц с преддвериями, апсидами на вост. стороне и склепами. В «Молельне Исхода», «Молельне Мира» и нек-рых др. гробницах сохранились росписи на библейские, евангельские и др. темы.

Лит.: F a k h r y A., The necropolis of el-Bagawat in Kharga Oasis, Cairo, 1951.

БАГИ́РМИ, б а р м а г е, народ, населяющий (вместе с родств. народами кука, кенга, сара, лака, бонго, бака, крейш и др.) басс. р. Шари в Чаде и в пограничных р-нах ЦАР. Часть бонго, бака и крейш живёт в Судане. Общая числ. св. 1,1 млн. чел. (1980, оценка). Язык (тарбарма) семьи *шари-нильских языков*. Осн. занятия — тропич. мотыжное земледелие (просо-элевина, сорго, кунжут, кукуруза, арахис, хлопок), жив-во (кр. и мелкий рог. скот). Развиты ремёсла (ткачество, плетение, гончарство, обработка дерева, металла). Большинство Б. — мусульмане.

БАГИ́РМИ (Baguirmi), раннегос. образование к Ю.-В. от оз. Чада, в басс. рр. Шари и Логоне (на терр. совр. Чада). Этнич. ядро Б. — народ *багирми*. Сложилось к кон. 16 в.; столицей стал г. Масенья. Согласно историч. традиции, основателем Б. был Бирни-Бессе (правил прибл. в 1513—28). Мбанги (правители) Б. завоевали терр., расположенные к Ю. и В. от Масеньи: покорили сара и др.

соседние народы. Б. испытало значит. влияние мусульм. мира (через *Борну* и миссионеров-фульбе); мбанги и их ближайшее окружение уже в 16 в. были исламизированы.

Население Б. занималось в осн. земледелием и скот-вом; платило знати дань (в натуральной форме). Доходы правящего сляя пополняли также набеги на соседние племена и участие в работорговле (Б. являлось осн. поставщиком рабов-евнухов в Османскую империю). Существовавшее несвободное население внутри страны использовалось гл. обр. в качестве слуг в домах знати, воинов, охранявших мбанга; среди несвободных складывался привилегиров. слой — своеобразная «служилая» знать. В управлении участвовали мать мбанга (магира) и совет родовой знати, а также представители возвысившихся невольников. Первый военачальник (мбарма) принадлежал к родовой знати, второй (патиа) был из несвободных (из них же назначался и казначей двора).

В 17—18 вв. между Б., Борну, *Вадаи* не прекращались воен. столкновения. На рубеже 18—19 вв. войска Вадаи угнали из страны и продали в рабство ок. 20 тыс. чел. В кон. 19 в. б. ч. терр. Б. номинально входила в состав гос-ва *Раббаха*; однако мбанг Б. не поддержал Раббаха в его борьбе против франц. колонизаторов, и в 1897 Б. признало франц. протекторат. Войска Б. участвовали на стороне колонизаторов в 1900 в битве при Кусери, в к-рой был убит Раббах. Во франц. колонии Убанги-Шари-Чад (с 1914 — в Чаде) Б. представляло собой адм.-терр. единицу (преф. Шари-Багирми).

Э. С. Львова.

БАДАГРИ (Badagri), город-гос-во, существовавший с 20-х гг. 18 в. на терр. Нигерии. Первоначально находился в 33 км к С. от совр. города Бадагри. Был основан беженцами попо, или згун (подразделение зве), из гос-в *Вида* и *Аллада*, смешавшимися с первопоселенцами авори (подразделение йоруба). До 80-х гг. 18 в. Б. — данник *Ойо*, один из его работорг. портов. В 1784 Б. напал на своего соперника по работорговле г. Порто-Ново и был разрушен войсками *Ойо* и *Дагомеи*. В 1784—87 остатки жителей Б. во главе с его правителем Сессу основали новый город на месте совр. Б. В 1-й пол. 19 в. Б. попал в зависимость от *Лагоса* и *Эгбы*, с 40-х гг. 19 в. стал опорным пунктом проникновения христ. миссионеров на терр. йорубских гос-в (в 1842 в Б. была учреждена методистская миссия, положившая начало созданию миссионерских станций в Абеокуте, Лагосе и Иджайе). В 1863 Б. был аннексирован англичанами и присоединён к англ. колонии Лагос.

Лит.: A k i n j o g b i n i A., Dohomey and its neighbors, 1708—1818, Camb., 1967; S m i t h R., Kingdoms of the Yoruba, L., 1969.

Н. Б. Кочакова.

БАДАРИЙСКАЯ КУЛЬТУРА, археол. культура развитого неолита — начала энеолита (сер. 6-го — сер. 5-го тыс. до н. э.) в Египте, в долине Нила. Назв. по могильникам и поселениям, открытым у с. Бадари в Ср. Египте. Х-во — мотыжное земледелие (полба, ячмень), скот-

во (кр. и мелкий рог. скот), охота, рыб-во. Поселения располагались на отрогах плоскогорий, жилища сооружались из прутьев, обмазанных глиной, сырца, циновки. В могильниках — труположения людей и животных, обёрнутых в циновки. Осн. орудия из камня (вкладыши серпов, наконечники стрел и др.), дерева (бумеранги и др.), кости; появились первые изделия из меди (ножи, булавки, бусы). Керамика тонкостенная, разнообразных форм, красного и чёрного цвета, орнаментированная; известны стеатитовые сосуды, шиферные клетки для растирания краски. Развита резьба по камню (амулеты) и слоновой кости (ложки, украшения, мелкая пластика). Близка *гасийской культуре*. Б. к. сменила *амратская культура*.

Лит.: Ч ай л д Г., Древнейший Восток в свете новых раскопок, пер. с англ., М., 1956; B r u n t o n G., C a t o n - T h o m p s o n G., The Badarian civilization and predynastic remains near Badari, L., 1928.

БА́ДЕ (самоназв.), беде, бе д д е, народ в Нигерии, живущий в ср. течении р. Гонгола, в окрестностях г. Нафада и к Ю.-В. от г. Нгуру (шт. Борно и Баучи). Числ. 550 тыс. чел. (1983, оценка). Язык чадской группы *афразийских языков*. Занимаются тропич. земледелием, скот-вом, ремёслами (кузнечество, ткачество, обработка кожи), рыб-вом. Большинство исповедует ислам, есть приверженцы традиц. культов.

БАДИАН (Badian) Сейду Куяте (р. 1928), малийский писатель, политич. деятель. Окончив университет в Монпелье (Франция), Б. на родине работал врачом, активно участвовал в деятельности политич. партии Суданский союз. В 1960—68 мин. с. х-ва и планирования. После гос. переворота в 1968 был интернирован, освобождён в 1975. Ныне живёт в Сенегале. Повесть «В грозу» (1957) — первое прозаич. произв. лит-ры Мали. В ней воссоздана обстановка, предшествующая политич. изменениям в жизни страны, и выявлены внутр. противоречия афр. общества. В историч. драме антиколон. направленности «Смерть Чаки» (1962) и эссе «Африканские руководители лицом к своему народу» (1964) поднимаются проблемы, стоящие перед молодым гос-вом. В романе «Кровоточащие маски» (1976, рус. пер. 1980) воплощены итоги раздумий писателя о путях развития и перспективах совр. Африки.

Лит.: Развитие литературы в независимых странах Африки (60—70-е гг. XX в.), М., 1980, с. 152—57.

Ю. С. Денисов, В. Б. Колтепов.

БАЙ БУ́РЕ ВОССТА́НИЕ, Налоговая война, крест. восстание в Сьерра-Леоне против англ. колон. властей. В нач. 1898 был введён налог на хижины; в ответ на это в февр. 1898 крестьяне ряда р-нов, расположенных вокруг г. Порт-Локо, начали вооруж. борьбу против колонизаторов, к-рую возглавил вождь племени локо Бай Буре. Его армия насчитывала св. 3 тыс. воинов. На Ю. страны борьбу народа менде возглавил вождь Нягуга. Но восставшие избрали оборонит. тактику, защищая свои селения, и англ. пр-во, направив в Сьерра-Леоне св. 4 тыс. солдат, к июлю подавило выступление мен-

де. На С. восстание во главе с Бай Буре продолжалось ок. 10 мес (по ноябрь). Англ. войска, сжигая деревни и посевы (было сожжено св. 100 деревень), лишили армию Бай Буре прод. базы. В боях было убито св. 2 тыс. восставших, англ. войска потеряли ок. 400 чел. После подавления восстания 96 вождей были расстреляны, а трое — Бай Буре, Би Шербо и Ньягуа высланы в англ. колонию *Золотой Берег*. Е. Г. Смирнов.

БАКАРИ (Вакари) Джибо (р. 1922), политич. деятель Нигера. По этнич. принадлежности джерма. По образованию педагог. В 1946 один из основателей *Африканского демократического объединения* и его нигерской секции — Нигерской прогрессивной партии (НПП). В 1951 после раскола НПП Б. сформировал на базе её левого крыла партию Нигерский демократич. союз (НДС; с 1958 — Саваба). В 1956 был избран мэром Ниамея. В 1957 возглавил первый Правительство совет Нигера. В 1958 во время референдума по проекту новой конституции Франции Б. выступил за немедленное предоставление Нигеру независимости. После поражения партии Саваба на выборах в Терр. ассамблею в дек. 1958 Б. эмигрировал. В эмиграции выступал с резкой критикой неоколон. курса нигерского пр-ва. После военного переворота 1974 в Нигере Б. вернулся на родину. В 1975 арестован по обвинению в подготовке гос. переворота (в 1980 освобождён).

Л. О. Низская.

БАКВАНГА, до 1966 назв. г. *Мбужи-Майи* в Заире.

БАКВЕ, группа народов на Ю.-З. БСК и Ю.-В. Либерии. Числ. вместе с родств. народами ване, пайя, абринья, плав, ба теви в БСК, с кру, гребе, падебо, кран, клепо и др. в Либерии — 0,8 млн. чел. (1980, оценка). Языки относятся к *кру языкам*. Осн. занятие — тропич. мотыжное земледелие (просо, маниок, сорго, ямс, рис, масличная и кокосовая пальмы). Часть Б. работает на плантациях, на побережье — моряками и портовыми грузчиками, заняты рыб-вом. Большая часть Б. придерживается традиц. верований, всть христиане-протестанты и последователи секты Харриса (см. в ст. *Христианско-африканские церкви и секты*).

БАКОПИ, общинники в гос-ве Буганда, осн. масса населения, эксплуатируемого на основе внеэкономич. принуждения. В доколон. Буганде Б. имели право на зем. участок-кибанджа в пределах общины (родовой или терр.) при условии его обработки и выплаты ренты-налога. За ними сохранялось право сенуга — свободного перехода в др. общину или к новому патрону. Осн. повинностями мужчин-Б. были обществ. работы (стр-во дорог, резиденций вождей и т. п.) и воен. походы, б. ч. работ в земледелии выполняли женщины. В колон. период с развитием частного земл. и колон.-капиталистич. укладов статус Б. изменился. Они превратились в арендаторов у частных владельцев-ганда или на землях англ. короны.

Лит.: Гординер Э. С., Возникновение и эволюция государства в Буганде, М., 1982. А. С. Балезин.

БАКРИ, аль-Баكري, аль-Бекри Абу Убайд Абдаллах ибн Абд аль-Азиз аль-Куртуби (?—1094), исп.-араб. географ. Уроженец Кордовы. Выходец из знатной араб. семьи, крупный чиновник. Автор «Китаб аль-масалик ва-ль-мамалик» («Книга путей и государств»), написанной ок. 1067—68 в значит. мере на основе сообщений очевидцев и документов из архивов Кордовы и др. городов мусульм. Испании. Труд Б. содержит подробные описания Сев. Африки, торг. путей из Сев. Африки в Зап. и Центр. Судан, а также важнейших гос. образований и городов этих областей. Особенно ценны единственное известное описание ср.-век. *Ганы*, а также сведения о долинах рр. Сенегал и Нигер, горах *Мали* и *Сонгай*.

См. о ч.: Description de l'Afrique septentrionale. Texte arabe... par M. G. de Slane, Alger, 1857; Al-Bakri. [Cordomb, 1068]. Routier de l'Afrique blanche et noire du Nord-Ouest. Trad. par V. Montell, «Bulletin de l'IFAN», 1968, Sér. B, v. 30, № 1; в рус. пер. — Книга путей и государств, в кн.: Арабские источники X—XII веков по этнографии и истории Африки южнее Сахары, М.—Л., 1965.

Лит.: Крачковский И. Ю., Арабская географическая литература. Избр. соч., т. 4, М.—Л., 1957.

П. Е. Куббель.

БАКУМА (Вакума), месторождение урана в ЦАР. Открыто в 1965, разведывалось до 1977. Рудные минералы — отенит и торбернит. Содержание U_3O_8 в руде 0,2—0,3%. Запасы оцениваются (1979) в 20 тыс. т металлч. урана (разведанные — 9,5 тыс. т).

БАЛАНДЬЕ (Balandier) Жорж (р. 1920), франц. социолог и этнограф. Окончил филологич. ф-т Сорбонны, Практич. школу высш. знаний. В 1946—51 проводил науч. исследования в Гвинее, Сенегале, Конго. В 1952—61 проф. Ин-та политич. наук в Париже, с 1954 — Практич. школы высш. знаний; с 1962 проф. социологии в Сорбонне. В 1958—78 руководил Центром афр. исследований при Сорбонне, после её реорганизации — при Высш. школе социальных наук. С 1978 заведует отделением социологии Париж. ун-та. Ин. ч. Бельг. королев. АН, Афинской АН. Осн. направление науч. исследований — социальные изменения в Африке в совр. эпоху.

См. о ч.: Sociologie des Brazzavilles noires, P., 1955; Sociologie actuelle de l'Afrique noire, 4 éd., P., 1982; Afrique ambiguë, P., 1957; La vie quotidienne au royaume de Kongo du XVI^e au XVIII^e siècle, P., 1965; Anthropologie politique, P., 1967; Anthropo-logiques, P., 1974; Histoire d'autres, P., 1977; Le pouvoir sur scènes, P., 1980.

Лит.: Урсу Д. П., Французская африканистика: центры, ученые, проблемы, «Народы Азии и Африки», 1981, № 6. Д. П. Урсу.

БАЛАНТЕ (самоназв. — балант, беланта), беланте, буланда, народ в Гвинее-Бисау. К Б. близки кунанте, мадьяк (манджак), папел, бола (манканья, браме), биофада, бидьогош, живущие на побережье и арх. Бижагош. Живут также в Сенегале, Гамбии и Гвинее. Общая числ. ок. 360 тыс. чел. (1983, оценка). Языки относятся к *западно-атлантическим языкам*. Занимаются подсечно-огневым тропич. земледелием, разводят кр. и мелкий рог. скот, на побережье и островах занимаются рыб-вом. Развиты ремесла и прикладное иск-во. Большая часть Б. сохраняет традиц. верования.



Фигурка носорога. Плетение из пальмового листа. Баланте. Гвинея-Бисау.

БАЛАФРЕДЖ Хадж Ахмед бен Абд ас-Салам (р. 1908), политич. деятель Марокко. Род. в Рабате в аристократич. семье андалусского происхождения. Окончил Парижский и Каирский ун-ты. В 1927 в Париже основал Ассоциацию студентов-мусульман Сев. Африки. В 1930 участвовал в выступлениях против «берберского дахира», противопоставлявшего араб. и берберское население страны, за предоставление Марокко независимости. Сотрудничал в ж. «Магриб» («Maghreb», осн. в 1932, Париж). В 1934 принимал участие в подготовке конференции панисламистского конгресса в Берлине, чл. Нац. к-та по реализации «Плана реформ». С 1937 жил в Танжере, с 1939 — в Тетуане, с 1943 — во франц. зоне Марокко. В 1934 один из организаторов партии *Магрибинский блок национального дела*, в 1937 — *Национальной партии для осуществления требований*, с 1943 — партии *Истикляль*. С 1944 пред. Исполкома партии Истикляль. Подписал в 1944 манифест Истикляль с требованием предоставления Марокко независимости, был арестован и выслан на Корсику. Вернулся на родину в 1946. С 1948 ген. секр. партии Истикляль. После завоевания Марокко независимости в 1956—58, в 1961—63 мин. иностр. дел. В 1958 премьер-мин. В 1961—72 личный представитель в ранге мин. короля Хасана II. В 1972 отошёл от политич. деятельности.

Н. С. Луцкая.

БАЛДАЯ (Baldaya) Афонсу Гонсалвиш (гг. рожд. и смерти неизв.), португ. мореплаватель. В 1435, следуя вдоль побережья Зап. Сахары, открыл зал. Рио-де-Оро, к-рый принял за устье мифич. Золотой реки (отсюда португ. назв. Рио-де-Оро, «Золотая река»). В 1436 Б. продвинулся на Ю. за Рио-де-Оро, вдоль берега Зап. Сахары, ещё примерно на 100 км.

БАЛЕВА (Baléwa) Абубакар Тафава (1912—1966), политич. и гос. деятель Нигерии. По этнич. принадлежности хауса. Был учителем, затем директором ср. школы в г. Баучи. Один из основателей обществ. орг-ции Дискуссионного клуба Баучи (1943). В 1948 избран вице-през. Ассоциации благосостояния учителей Севера, а позднее — её президентом. В 1946 стал чл. Законодат. совета Севе-



Музыкант бамана. Мали.

БАМАНА, бамбара, бамананке (самоназв.), народ в Мали и БСК; группы Б. живут в Буркина-Фасо и Сенегале, Гамбии и Гвинее. Общая числ. 2,6 млн. чел. (1983, оценка). Говорят на *бамана языке*. Занимаются земледелием и скот-вом. Развита ремесла. Религия — ислам, у части Б. — католичество, Буркина-Фасо — протестантство; сохраняют традиц. культы.

БАМАНА ИСКУССТВО. Деревянная скульптура бамана отличается строгостью форм, сочетанием округлых и обобщенно-геометрич. объемов, прямых и изогнутых линий, утонченностью и декоративностью деталей. Древнейшие памятники скульптуры — «боли» — аморфны и пластически неразвиты. Так же называли большие маски, к-рые помещали на поле для охраны посевов. Наиб. характерный вид традиц. скульптуры — маски тайных союзов. Их разделяют по стилистическим группам. Маски союза «н'томо» — человеческое лицо, увенчанное рогами (от 2 до 10) и приближающееся по форме к удлиненному овалу. Между рогами нек-рых масок помещают стилизов. изображение женской фигуры, реже антилопы или крокодила. Линии глаз и прямого длинного носа (иногда доходящего до подбородка) образуют как бы наложенный на лицо крест. В масках союза «комо» сложно переплетены антропоморфные и зооморфные формы. Встречаются исто зооморфные маски, иногда соединяющие признаки неск. животных и птиц

(быка, слона, пантеры, гиены, аиста и т. д.), связанные с пережитками тотемизма. Большинство масок комо — личины (хотя известны и шлемовидные маски), иногда увенчанные рогами. Маски союза «коро» — плоские прямоуг. дощечки, покрытые геометрич. узором. Танцоры носят их перед собой на длинной палке (маскиоды). У коро встречаются маски с изображением льва. Всемирно известны маски-наголовники тайного союза «чи-вара». В их основе — сильно схематизированное изображение туловища антилопы: маски т. н. горизонтального стиля с опущенной мордой и вытянутыми вдоль спины рогами отличаются почти натуралистич. правдоподобием, у наголовников «вертикального стиля» упруго изогнутые шея и грива превращаются в ажурный геометрич. орнамент. Нередко создаются очень сложные, почти абстрактные композиции, в к-рых голова, шея, уши и рога (их может быть неск. пар) образуют причудливый, но подчиненный определ. ритму узор. В нек-рых масках фигуру антилопы заменяют хамелеоном, сабакой или крокодилком. Между рогами маски может помещаться миниатюрная женская фигура, а на спине самки — её детёныш. В пределах каждого иконографич. типа встречается множество вариантов, часто обусловленных местными особенностями.

Круглая скульптура представлена сидящими и стоящими фигурами женщин с гипертрофированной заостренной грудью. Фигуры составлены из отд. геометризов. объемов, механически соединенных между собой, висащие вдоль туловища руки часто лишены кистей, лицо выполнено грубо и схематично. Почти всё тело покрыто насечками в виде простого геометрич. орнамента. Более мягко и округло трактуются сидящие женские фигуры с ребёнком и фигуры женщин, поддерживающих двумя руками грудь. Их происхождение и назначение до сих пор неясно; возможно, что они связаны с культом плодородия. Встречаются и более редкие типы скульптуры — стоящие мужские фигуры, супружеские пары, всадники и др. В нек-рых р-нах создаются деревянные куклы-арионетки.

БАМАНА ЯЗЫК, бамбара язык, один из *манде языков*. Вместе с язы-

ками малинке и диула образует языковую общность мандинго. Распространен в Мали, где является офиц. языком, а также в Сенегале и Гвинее. Число говорящих св. 2 млн. чел. (1978).




Б. я имеет много диалектов, основные из к-рых — бамако, сегу, калонге, каторо (кагоро), масаси, ньямаса, сомано, торо. Язык тональный; система тонов мало изучена, кол-во их указывается по-разному в разл. источниках. Фонологич. значимость тонов связана с тем, что Б. является высокоаналитич. языком, морфологич. средства к-рого весьма ограничены. Большую роль играют средства синтаксич. уровня, в частности порядок членов предложения, строго фиксированный. В 1967 была разработана письменность для Б. я. на базе лат. алфавита. Язык используется при обучении в нач. школе в Мали, где на нём ведётся и радиовещание.

Лит.: Delafosse M., La langue mandingue et ses dialectes (malinke, bambara, dioula), t. 1, P., 1929; Rowland S. E., A grammar of Gambian mandinka, L., 1959.

И. Н. Токрова.

БАМБУКОВЫЕ (Bambusoideae), группа (подсемейство) травянистых и древовидных растений сем. злаков. Надземные побеги с хорошо заметными на поверхности стебля узлами. Листья двурядные, охватывают стебель своими влагалищами. Отличаются чрезвычайно быстрым ростом, достигают выс. 10—15 м. Травянистые Б. цветут ежегодно, древовидные, как правило, 1 раз в 30—120 лет, после чего погибают. Ок. 40 родов, в тропиках и субтропиках. В Африке представлены травянистые виды из 5 родов, на Мадагаскаре — из 8. Растут группами преим. во влажных тропич. лесах, на горных склонах, по берегам рек. Для тропич. лесов Африки характерны стрептогина старосветская (*Streptogyne gerontogae*) и С. косматая (*S. crinita*). Рыльца их цветков покрыты шипиками, сохраняющимися при плодах. Прикрепляясь к шерсти животных, способствуют распространению семян. Чаще Б. размножаются корневищами. Из древовид-

1. Маска Дерево. 2. Веер. Дерево. Мали 20 в. 3. Маска-наголовник союза чи-вара. Дерево. 4. Танцевальная маска н'томо. Частное собрание. Париж. 5. Женская фигура. Дерево. Мали. (1—3, 5 — Музей антропологии и этнографии им. Петра Великого. Ленинград).



ных Б. в Африке обычны виды арунди-
нарии (*Arundinaria*). По всей Тропич.
Африке распространён вид *Oxudera-
panthera abyssinica* — вечнозелёное расте-
ние выс. 15—20 м и диам. до 20 см. Б.
находят широкое применение у мест-
ного населения. Молодые побеги Б.
используются в пищу (подобно спарже).
Одревесневшие стебли идут на лёгкие
постройки, трубы — для орошения
полей (особенно при террасном земле-
делии), для изготовления мебели, кор-
зинок, тростей и разл. поделок. Б. раз-
водят вблизи поселений, что придаёт
живописный облик местности.

Н. А. Базилевская.

БАМИЛЕ́КЕ, группа народов, населя-
ющих плато в верховьях р. Нун в Камеру-
не. Числ. 1,7 млн. чел. (1983, оценка).
Помимо собств. Б. включает народы
бабаджу, бафанг, бафусам, чанг, бан-
ганге и др. Говорят на одном из *бан-
тоидных языков*. Занимаются тропич.
земледелием, скот-вом. Развита ремё-
сла, прикладное иск-во. Часть Б. сохра-
няет традиц. верования, часть —
мусульмане.

БАМИЛЕ́КЕ (Bamiléké), раннегос. обра-
зование бамилеке (на Ю.-З. совр. Камеру-
на) в 18 — нач. 20 вв. Представляло
собой конгломерат отд. владений, номи-
нально подчинявшихся центр. власти
(в разное время их число колебалось от
33 до 10). Во главе Б. стоял верховный
правитель (фо, или фонг), власть к-рого
имела сакральный характер. Деятель-
ность фо ограничивалась и контролиро-
валась советом знати, в к-рый входили
жрецы (чинда) и высш. сановники (ва-
ла). Совет выбирал из большого числа
претендентов будущего верховного пра-
вителя. В каждой деревне жил постоян-
ный представитель центр. власти (фон-
ле). Фо опирался на войско и тайные
союзы. Осн. населением были свобод-
ные общинники-земледельцы. Терр. Б. в
1902 вошла в состав герм. Камеруна.

Лит.: Mveng E., Histoire du Cameroun, P., 1963,
p. 227—31. Э. С. Львова.

БАМИЛЕ́КЕ ИСКУССТВО. Традиц.
иск-во бамилеке включает в себя скульп-
туру и маски ряда небольших род-
ственных народов. Наиб. интересны

правильные по пропорциям женские
фигуры «бангва», изображённые в трёх-
четвертном развороте, с попыткой
передать сложное движение, по-види-
мому танец. Согнутые в коленях, рас-
ставленные ноги соединяются с тулови-
щем под нек-рым углом, голова немного
откинута и повернута в сторону. Геоме-
трически трактованный декор (ножные
и ручные браслеты, неск. рядов шейных
колец и своеобразное «оплечье»)
подчинён пластич. моделировке фигуры.

Среди многочисл. типов антропо-
морфных масок бамилеке встречаются
достоверно выполненные маски-личины
(возможно, с портретными чертами),
используемые во время разл. церемо-
ний (празднования новолуния, погребе-
ния вождей). Выразительны маски-наго-
ловники маленькой подгруппы бами-
леке-чанг, выполненные из мягкого
светлого дерева и лишенные росписи.
Человеческое лицо показано здесь как
бы одновременно с разных точек зре-
ния. Гравировка в виде тонких парал-
лельных линий украшает его ниж. часть
и вогнутую поверхность «крыльев» при-
чёски, к-рые начинаются сразу от глаз.

Традиц. жилище бамилеке укра-
шается резьбой, заполняющей целиком
столбы, образующие вход от основания
до самого верха. По обеим сторонам
входа помещаются сидящие у стены
фигуры в натуральную величину,
выполненные в технике круглой скульп-
туры. Они отличаются правильными
пропорциями и покрываются росписью в
виде разноцветных круглых точек.

Лит.: Lecoq R., Les Bamiléké, P., 1953; Arnold
V., Kamerun. Lpz., 1980. Н. Е. Григорович.

БАМУ́М (самоназв. — шупамен),
мум, народ в Камеруне (в междуречье
рр. Мбам и Нун). Числ. 120 тыс. чел.
(1978, оценка). Говорят на одном из *бан-
тоидных языков*. Занимаются тропич.
подсечно-огневым земледелием, рабо-
тают на плантациях кофе и бананов.
Большинство Б. исповедует ислам.

БАМУ́М (Bamum), раннегос. образова-
ние бамум на плато в междуречье
рр. Мбам и Нун (совр. Центр. Камерун).
Бамум переселились на эти земли
прибл. в 17 в. Первым верховным пра-
вителем (мфу) Б. стал Нчаре, объединив-
ший под своей властью 18 вождей (как
племён бамум, так и автохтонного насе-
ления). Он вёл упорную борьбу с двига-



вшимися из Адамауа фульбе. С этой
целью была обнесена стенами столица
Б. — Фумбан. Нчаре создал сравни-
тельно прочное объединение террито-
рий. Формирование Б. завершилось в
конце 18 в. в правление Мбусомбо.
Власть мфу носила сакральный харак-
тер (считалось, что душа мфу после его
смерти воплощается в маске). В управ-
лении участвовала мать мфу; его дей-
ствия контролировал совет знати.
К мфу поступали налоги со всех земель
бамум.

В 18—19 вв. в Б. складывались ранне-
феод. отношения: начиналось постепен-
ное закабаление свободных общинни-
ков, выделялась наследственная ари-
стократия. Рабовладение существовало
как уклад. В правление *Нджоя* (правил
ок. 1888—1922) в Б. значит. развития
достигли ремёсла (ткачество, обра-
ботка металла), искусство; создавались
школы по обучению (см. *Бамум письмо*).
В кон. 19 в. часть бамум приняла ислам,
с нач. 20 в. распространилось христиан-
ство.

В 1902 на терр. Б. утвердились нем.
колонизаторы, Б. вошёл в состав герм.
Камеруна (номинально сохранялись
правители Б.). Земли бамум в составе
Вост. Камеруна в 1922 были переданы
Лигой Наций под мандатное управление
Франции.

Лит.: Tardits C., Le royaume Bamoum, P., 1980;
Mveng E., Histoire du Cameroun, P., 1963, p. 231—37.
Э. С. Львова.

БАМУ́М ИСКУССТВО. Круглая скульп-
тура встречается у бамум сравни-
тельно редко. Черты лица фигурок
очень близки к антропоморфным мас-
кам-личинам, для к-рых характерны
преувеличенно раздутые щёки, выпу-
клые глаза без отверстий, полукры-
тый, застывший в неподвижной улыбке
рот, сложные, орнаментально трактов-
ванные причёски и головные уборы,
чётко и пластично моделированные.
Зооморфные маски-наголовники тёмно-
коричневого цвета довольно жизненно
передают вытянутую морду буйвола с
изогнутыми рогами, покрытыми до по-
ловины резным геометрич. орнаментом в
виде прямоугольников. Известны
фигурные сиденья вождей бамум,
«спинкой» к-рым служит сидящая чело-
веческая фигура с согнутыми в коленях
и широко расставленными ногами. Под



1. Дом бамилеке. 2. Танцевальная маска. Камерун.
Частное собрание. Милан. 3. Резные двери хижины
в Камеруне.



Правитель Нджойа на троне перед дворцом.

подставкой круглого сиденья — сложная резная композиция чередующихся фигурок людей и животных (гл. обр. слонов и леопардов). Разнообразны сосуды с резными фигурами животных (леопардов, зайцев), реже встречаются «кровати» (ложа) вождей, опирающиеся на фигуры-кариатиды с поднятыми руками, с изголовьем в виде оскалившегося леопарда. Большой известностью пользуются курительные трубки из дерева, глины, бронзы. Бронз. трубки обычно завершаются стилизов. головой слона с изогнутыми бивнями (иногда встречаются переплетающиеся змеи с 2 головами), чубук глиняных трубок выполняется в виде человеческой головы с раздутыми щеками, близкой по стилю к антропоморфным маскам. В качестве декор. материала бамум широко используют бисер, к-рым иногда сплошь покрывают поверхность фигурных сидений, ножны и рукоятки мечей, калebasы и т. д.

Лит.: Fagg W., African tribal sculptures, v. 1. N. Y., 1966; Arnold B., Kamerun, Lpz., 1980.

Н. Е. Григорович.

БАМУМ ПИСЬМО, автохтонная письменность для бамум языка. Созд. Нджойей, правителем Бамума, ок. 1896 (1-й вариант); Нджойя в течение 20 лет 6 раз перерабатывал Б. п., поэтому оно существует в 7 вариантах («ступенях»). Первоначальный вариант, не сохранившийся в виде текстов и восстановленный с помощью информантов, — набор символично-пиктографич. знаков (510), включая цифровые (от 1 до 10). По мере упрощения Б. п. кол-во знаков уменьшалось (6-й и 7-й варианты — по 80 знаков), а характер письма существенно менялся: со 2-го варианта Б. п. приобретает черты идеографич. системы, а 4-й вариант (ок. 1907) представляет собой словесно-слоговое письмо. С этого момента упрощение начертания знаков и их фонетизация идут быстро, идеограммы отражают лишь звуковой облик слов, без обозначения тонов. Появившийся после 1910 6-й вариант — слоговое письмо с переходом в фонетическое: наряду со слогограммами появляются буквенные знаки (для т, п, з). — направление письма первоначально не было стабильным, но с 3-го варианта — только слева направо.

Предполагается (Д. Дэлби) возможность косвенного воздействия на Б. п. мнемонич. графич. системы нсиби-ди, существовавшей с сер. 19 в. в Зап. Нигерии. После смерти Нджойи Б. п. постепенно выходит из употребления. Сохранились тексты Б. п. — личная и деловая переписка, указы, книга истории Бамума, книга фармакологич. наставлений, переводы фрагментов Библии.

Лит.: Дирингер Д. Алфавит, пер. с англ., М., 1963; Фридрих И., История письма, пер. с нем., М., 1979; Schmitt F., Die Bamum-Schrift, Bd 1—3, Wiesbaden, 1963. В. А. Виноградов.

БАНАН (*Musa*), род многолетних травянистых растений сем. банановых. Листья очень крупные, в их влагалищах образуется ложный стебель выс. 2—9 м, диам. до 60 см. Собственно стебель — корневище (масса до 10 кг и более) — находится в почве. Соцветие — огромная кисть, состоит из одного и обоволопых цветков. Плоды дл. до 15 см, диам. 3—4 см, на одной оси до 300—400 шт.; общая масса их на растении 25—30 кг, редко до 70 кг. Ок. 60—70 видов, в тропиках и субтропиках Африки. Б. — одна из древнейших культур и один из важнейших продуктов питания населения. Б. кухонный, плантаин (*M. paradisiaca*), с мучнистой несладкой мякотью, употребляют в жареном и варёном виде. Произ-во его в странах Африки (1981) 13,6 млн. т, в т. ч. (млн. т) в Уганде 3,55, Нигерии 2,25, Руанде 2,1, Заире 1,47, Камеруне 1,03. Б. фруктовый (*M. balbisiana*) — с мучнистой сладкой мякотью (19—22% сахаров и 5—8% крахмала), употребляют в свежем и сушёном виде, готовят консервы, мармелад, сироп, вино. Общее произ-во в Африке (1981) 4,44 млн. т, наиб. (млн. т) — в Бурунди (0,98), Танзании (0,8), Уганде (0,36) и Заире (0,31). Ср. урожайность 10—12 т с 1 га, на коммерч. плантациях в интенсивной культуре до 40—60 т с 1 га. Б. текстильный (*M. textilis*) выращивают как технич. растение — из ложных стволов и листьев получают прочное волокно для изготовления мор. канатов. Б. абиссинский (*M. ensete*) разводят в Африке как пищ. и текст. растение. Осн. сорта: Карликовый Кавендиш, Гигантский Кавендиш, Гро Мишель, Пойо и Лакатан, Плантаин-Хорн.

А. Ю. Куленкам.

БАНАНА (Banana), город, один из гл. мор. внешнеторг. портов Заира, на Атлант. ок. Расположен на сев. берегу эстуария р. Конго (Заир). Конечный пункт ж. д. Матади — Б. Порт модернизируется. Предприятия портового х-ва. Б. — старинный торг. центр. Европ. поселения на месте Б. известны с нач. 19 в.

БАНАНА (Banana) Канаан Содиндо (р. 1936), президент Зимбабве с 1980. Д-р богословия; образование получил в Юж. Родезии (совр. Зимбабве), ЮАР и США. Активный участник нац.-освободит. движения, с 1977 чл. Союза африканского народа Зимбабве — Патриотического фронта.

БАНАСА, Бана сса, древний город в Марокко, на левом берегу р. Сёбу. Входил в состав гос-ва *Мавретания*. Вновь основан Августом в 33 до н. э. Построен на 2 холмах (возможно, искусственных). Систематич. раскопки начаты в 1913. Открыты остатки гор. стен, форума, храма с 7-частной ячейкой, амфитеатра, бань с мозаиками и настенными росписями, перистильных домов, маслобоен, гончарных печей, мастерских.

Т. П. Каптерева.

БАНГВЕУЛУ (Bangweulu), озеро в Замбии, в басс. р. Конго (Заир). Расположено в широкой плоской котловине на выс. 1067 м. Пл. 15 тыс. км²; в сухой сезон сокращается до 4 тыс. км². Глуб. до 5 м. Б. ч. заросло водной растительностью. Образовалось в результате затопления неглубокого тектонич. прогиба. Берега неопределённых очертаний, низкие, топкие. В сезон дождей в Б. впадает р. Чамбёши, вытекает р. Луапула. Изобилует рыбой (св. 50 видов). Рыб-во. Открыто в 1868 Д. Ливингстоном.

БАНГИ (Bangui на яз. санго, «пороги»), столица ЦАР (с 1960). Выделена в особую адм. единицу и приравнена к префектуре. Порт на р. Убанги. 370 тыс. жит. (1983, оценка). Климат экв.-муссонный, жаркий. Ср. темп-ра июля 31°C, янв. 21°C. Осадков ок. 1500 мм в год, гл. обр. летом. Экономич. и культурный центр страны. Узел автодорог. Текст. комб-т; пищевкус. пром-сть; сборка транзисторных приёмников. Обувная и швейная ф-ки. Междунар. аэропорт.

Африканские кварталы г. Банги.



310 БАНДА

Осн. в 1889 как франц. воен. пост. В 1914—58 адм. ц. франц. колонии Убанги-Шари, в 1958—60 — автономной (в составе Франц. сообщества) ЦАР.

Сохранились остатки укрепл. франц. форта, собор Богоматери (кон. 19 — нач. 20 вв.). Центр. часть города у подножия лесистого холма застроена зданиями совр. типа (правительство, учреждения, культурный центр, гостиницы, магазины, рестораны, аэровокзал, жилые дома). С З. к ней примыкают торг. квартал, ниже по реке — пром. р-ны. На окраинах — хижины местного типа (глинобитные и соломенные). Ун-т, адм. школа, технич. колледж. Музей им. Боганды.

БАНДА (Banda) Хейстингс Камузу (р. 1906), гос. деятель Малави. По этнич. принадлежности чева. Образование получил в ЮАР, США (в 1931 окончил ун-т в Чикаго и получил степень бакалавра филос. и историч. наук) и Великобритании (где завершил мед. образование). Способствовал созданию в 1944 политич. афр. орг-ции — Африканский конгресс Ньясаленда (АКН) и являлся его офиц. представителем в Лондоне. В 1954—58 занимался врачебной практикой в колонии *Золотой Берег* (совр. Гана). В июле 1958 по приглашению руководства АКН возвратился в Ньясаленд и в авг. 1958 возглавил АКН. В 1959 арестован англ. колон. властями. С апр. 1960 през. партии Конгресс Малави (с 1970 пожизненный), созд. в 1959 на базе запрещённого колон. властями АКН. В 1961—63 мин. природных ресурсов, местного самоуправления и др., в 1963—64 премьер-мин. Ньясаленда. В 1964—66 премьер-мин. независимого гос-ва Малави, с июля 1966 през. Малави (с 1971 пожизненный).

М. А. Чуваева

БАНДА, народ в ЦАР (в междуречье рр. Убанги и Шари) и Заире (во внутр. р-нах излучины р. Убанги). Объединяет группы линда, моно, тогбо, якла, лангбасе, мбанжа, голо и др. Общая числ. 1,2 млн. чел. (1983, оценка). Язык относится к вост. группе *адамауа-восточных языков*. Осн. занятие — тропич. переложное подсечно-огневое мотыжное земледелие и скот-во. Развита гончарство, резьба по дереву. Б. в осн. придерживаются градиц. верований.

БАНДЖУЛ, Банжул (Banjul) (до 1973 — Батерст), столица Гамбии (с 1965), в устье р. Гамбия. Адм. ц. округа Банджул. 53 тыс. жит. (1982). Климат тропич. с сухим и влажным сезонами. Ср. темп-ра янв. 23°C, июля 27°C. Осадков ок. 1400 мм в год. Пр-тия пищевакус. (маслобойни, переработка овощей, консервирование рыбы и др.), лёгкой (ф-ки по произ-ву косметики, обуви, трикотажа), деревообр., мебельной, полиграфич. пром-сти; авторемонтная мастерская, судоверфь. Б. — мор. и реч. порт. Действует паромная переправа через р. Гамбия. К Ю. от Б. — гл. аэропорт страны Юндум.

Осн. в 1816. В 1843—66, 1888—1963 адм. ц. колонии Гамбия; в 1963—65 центр самоуправляющейся терр. Гамбия.

Б. правильно распланирован, имеет широкие улицы, парки, стадион. В центр. части — дома европ. типа, приспособленные к условиям жаркого климата (лоджи, крыши большого выноса и др.). На окраинах — традиц. дома африканцев — хижины, преим. из бамбука. В Б. — колледж «Высшая школа», Нац. б-ка, музей.

БАНДУНДУ (Bandundu) (быв. Баннингвилль), город на З. Заира, у слияния рр. Квилу и Кванго. Адм. ц. обл. Бандунду. Ок. 90 тыс. жит. (нач. 1970-х гг.). Реч. порт. Центр богатого с.-х. р-на области. Переработка продукции масличной пальмы.


БАНИ (Bani), река в Мали, правый приток Нигера. Дл. 416 км. Образуется слиянием рр. Бауле и Багоз, берущих начало в пределах БСК. Близ г. Дженне начинается общая с Нигером зона разливов — обширное пространство, пересечённое многочисл. рукавами и протоками (внутр. дельта Нигера). Частично судоходна. В устье — г. Монти.

БАНК ДЛЯ МЕЖАФРИКАНСКОГО ТОРГОВЛИ (Bank for Interafrican Trade), региональный внешнеторг. институт. Учреждён в 1983 под эгидой и при долевом участии Ассоциации афр. ин-тов финансирования развития (ААИФР). Капитал 40 млн. долл. (1983), распределён между ААИФР, афр. нац. банками развития, афр. нац. коммерч. банками, иностр. банками разл. стран и *Африканским банком развития*.

Созд. в целях практич. реализации *Лагосского плана действий* (1980). Призван осуществлять внешнеторг. расчёты и платежи афр. гос-в, предоставляет им валютные кредиты, а также создаёт и внедряет на практике систему безвалютных клиринговых расчётов и платежей в рамках региона. Местонахождение — г. Абиджан (БСК). В. В. Павлов.

БАНК РАЗВИТИЯ ГОСУДАРСТВ ЦЕНТРАЛЬНОЙ АФРИКИ (Banque de développement des etats de l'Afrique centrale), субрегиональный инвестиц. институт. Осн. в 1976. Чл. банка являются страны — участницы ЮДЕАК (Камерун, ЦАР, Конго, Габон), а также Чад. Капитал 16 млрд. франков КФА (1981). Кредитные ресурсы формируются также за счёт взносов *Африканского банка развития*, финанс. учреждений ФРГ, Франции, Кувейта. Предоставляет странам-членам средне- и долгосрочные кредиты (до 75% стоимости объекта, но не выше 400 тыс. долл.) по субсидируемым процентным ставкам (5,5—11% годовых), выплачивает проценты по привлечённым депозитам, финансирует проектно-изыскат. работы. Местонахождение — г. Браззавиль (Конго). В. В. Павлов.

БАНК ЭКОНОМИЧЕСКОГО РАЗВИТИЯ ГОСУДАРСТВ ВЕЛИКИХ ОЗЁР (Bank of Economic Development of the Great Lakes Countries), субрегиональный инвестиц. институт. Осн. в 1980. Членами банка являются страны-участницы Экономич. сообщества гос-в Великих озёр:




Браслет и кольца. Золото. Современная работа. Банда.

Заир, Руанда, Бурунди. Капитал ок. 61 млн. долл. (1981), сформирован за счёт взносов стран-членов, участия ряда капиталистич. гос-в, внеш. помощи и кредитов междунар. кредитных орг-ций и банков, а также участия *Африканского банка развития*. Предоставляет странам-членам кредиты по субсидируемым процентным ставкам, а также финансирует совм. региональные проекты. Местонахождение — г. Гома (Заир). В. В. Павлов.

БАНКО, строит. материал из смеси глины с соломой, распространённый во мн. р-нах Тропич. Африки. Из скатанных вручную блоков строятся жилища, мечети (в т. ч. знаменитые мечети в Мали).

БАННА, аль-Банна Хасан (1906—1949), политич. и религ. деятель Египта. Род. в семье проповедника и имама местной мечети. Окончил учительский колледж Дар аль-Улум (1927), работал школьным учителем. Религ.-политич.



1. Собор Богоматери в г. Банги. Кон. 19 — нач. 20 вв.
2. Отель «Сафарис» в г. Банги.

взгляды Б. сформировались под влиянием трудов ср.-век. мусульм. богослова аль-Газали, деятелей мусульм. реформации *Джемаль ад-Дина аль-Афгани*, *Риды* и др. В 1918—28 Б. участвовал в деятельности *дервишских орденов*, в нач. 20-х — в нац. антиимпериалистич. движении. В 1928—29 основал Ассоциацию братьев-мусульман (см. «*Братья-мусульмане*»), верховным наставником к-рой был до своей смерти. Убит агентом правительства.

Т. П. Милославская.

БАЊТИЊГ (Bunting) Брајан Перси (р. 1920), деятель рабочего и коммунистич. движения ЮАР, публицист. Сын *Бантинга* С. П. В 1939 окончил Витватерсрандский ун-т (Йоханнесбург). В период 2-й мировой войны участвовал в воен. действиях против нем.-фашистских войск в Сев. Африке и Италии. С 1940 чл. компартии Юж. Африки (ныне ЮАКП) и вскоре чл. её ЦК. С 1946 сотрудник самой влиятельной в Юж. Африке прогрессивной еженед. газ. «Гардиан» («Guardian»), с 1948 её гл. редактор. В 1952 афр. население зап.-на Капской пров. избрало Б. своим депутатом в парламент страны, но пр-во ЮАР в соответствии с законом «О подавлении коммунизма» лишило его депутатского мандата. В 1946, 1956, 1960 и 1962 Б. арестовывался по обвинению в «гос. измене». В 1963 в условиях дальнейшего усиления репрессий вынужден был покинуть страну. Активно участвует в выходящих за пределами ЮАР периодич. изданиях юж.-афр. орг-ций, борющихся против режима апартеида.

См. о ч.: Становление южноафриканского рейха, пер. с англ., М., 1965; Мозес Котане — южноафриканский революционер. Политическая биография, пер. с англ., М., 1979.

А. Б. Давидсон.

БАЊТИЊГ Сидни Персивал (1873—1936), деятель рабочего и коммунистич. движения Юж. Африки. Получил юридич. образование в Оксфордском ун-те. Работал адвокатом в Кейптауне и Йоханнесбурге. В 1910 вступил в Юж.-афр. лейбористскую партию. С началом 1-й мировой войны выдвинул лозунг «*Война-войне!*» и основал одноименную лигу. Один из руководителей *Интернациональной социалистической лиги* (ИСЛ). Первым из юж.-афр. социалистов европ. происхождения выступил в защиту прав африканцев, выдвинул на

1-м съезде ИСЛ (1916) резолюцию с проектом «Петиции прав для туземцев», и продолжал эту борьбу до конца своих дней. Один из основателей и руководителей (в 1921—31) компартии Юж. Африки (ныне ЮАКП). Участник 4-го и 6-го конгрессов Коминтерна.

См. о ч.: An African prospect and appeal to young Africa, в кн.: East, West, Central, South, Johannesburg, [1934]; Imperialism and South Africa, Johannesburg, [1928]; в рус. пер. — Бантинг С. П., Белые и черные рабочие в Южной Африке. «Новый Восток», 1922, № 2; Рабочее движение в Южной Африке, «Красный Интернационал профсоюзов», 1922, № 10 (21).

Лит.: Давидсон А. Б., Южная Африка. Становление сил протеста. 1870—1924. М., 1972; Шемятенков В. Г., Бантинг — пионер южноафриканского коммунистического движения, в кн.: Сильнее смерти, М., 1967; Роуз Е. С. P. Bunting: a political biography, Cape Town, 1944.

А. Б. Давидсон

БАЊТОЊДНЫЕ ЯЗЫКИ, группа родственных языков в составе подсемьи *бенуэ-конголезских языков* (по классификации Дж. Гринберга). Распространены в странах Африки южнее Сахары от Нигерии до Кении и к Ю. до ЮАР. Число говорящих св. 130 млн. чел. (1983, оценка).

Понятие Б. я., введенное М. Гасри (1948) вместо распространенного ранее термина «полубанту», в классификации Гринберга приобрело строгое генетич. содержание: из них исключены *западноатлантические языки* и *гур языки*, не включены все *банту языки*.

Б. я. делятся на 2 ветви: 1) языки тив, бату, мамбила, вуте и др.; 2) многочисленные языки, условно наз. «широкие банту», т. е. собственно языки банту (отмеченные у Гасри), а также языки Нигерии и Камеруна, не входящие в банту Гасри, но считающиеся таковыми у Гринберга (позднее он назвал их бане). Языки бане делятся на 5 (с подгруппами) групп: 1) нигерийские (экоидные — ндо, зтунг, кеака, обанг, нде; мбе; джаравские — бада, джарава, кулунг, баре, лигри, нагуми, мбоа); 2) мфунге (аньянг, эсимби, нгуни, мундани, менка, асумбо, амаси); 3) луговые, или саванные (мбан-нкам — бамум, диалектно-языковой пучок бамилеке с осн. языками нгве, банджун, бафусам, банганте, батие, фефе, джанг, бали-мунгака, диалектно-языковой пучок нгемба с осн. языками пиньин, манкон, бафут, нквен, мбуи, бамункум; тадкон-бефанг — могамо, менемо, видекум, бефанг; ком-бандем — агхем, ве, ком, бандем; ндоп — гирамо, фанджи, кенсенсе, ламнсо; кака; лимбум);

4) мисадже (кумаджу, нгонг, бунаки, косин); 5) тикарские (тикар, бандобо).

Фонологич. система Б. я. отличается разнообразием звуковых типов. Морфология слабо развита, нефлективная (за исключением банту), в словообразовании имеются элементы агглютинации (аффиксация), встречаются словосложение и редупликация, в формообразовании преобладает изоляция. Системы именных согласоват. классов по количеству, составу и сохраняемости согласоват. моделей сильно варьируют по языкам. В синтаксисе преобладают простые предложения, порядок слов: субъект — предикат — объект.

Большинство Б. я. бесписьменные; для бамум существовала письменность, изобретенная правителем Нджола (см. *Бамум письмо*). Изучение Б. я. началось с языков банту в 16 в. (Дж. Бруизотто; первый опыт сравнит. изучения языков полубанту предпринял амер. учёный Х. Джонстон (1919, 1922). Особенно большой интерес эти языки привлекают с 60-х гг. 20 в. (в СССР, Нидерландах, США, ФРГ, Великобритании, Франции, а также в странах Африки).

Лит.: Williamson K., The Benue-Congo languages and Jjo, CTL, v. 7, The Hague — P., 1971.

В. А. Виноградов.

БАЊТУ, группа народов, населяющая в осн. юж. часть Афр. материка. Числ. 133 млн. чел. (1978, оценка). Говорят на *банту языках*. Для большинства народов Б. характерно двуязычие и многоязычие; наиб. распространён *суахили язык*, сохраняются также языки быв. метрополий.

Б. неоднородны в антропол., этногенетич. и культурном отношении. Относятся к негроидной расе, в пределах к-рой различается неск. подрас. Население лесных р-нов басс. Конго резко отличается от народов, населяющих области Великих озёр, по цвету кожи, по росту и др.

На основе генеалогич. классификаций языков предполагалось, что предки Б. распространились из р-на совр. Камеруна, вытесняя и ассимилируя автохтонное население. Более вероятно разнородное происхождение Б.; в процессе постоянных миграций мелких общин, вынужденных регулярно менять обрабатываемые участки земли в условиях тропич. земледелия, формировались общие черты языка и культуры. Параллельно шла экспансия в более засушливые и более влажные области — саванны Вост. и Юж. Африки, зону тропич. леса. В культуре сев.-вост. Б. много элементов, близких культуре *кушитов* и *нилотов* Вост. Африки, сев.-зап. Б. ближе по культуре к народам зап. Тропич. Африки (ква — *акан* и др.).

К кон. 19 в. для Б. было типичным подсечно-огневое мотыжное земледелие. Мн. народы имели смешанное земледельч.-скотоводч. (*сукума, гого, тонга* и др.) или преим. скотоводч. х-во (*сото, коса* и др.). Значит. роль играли бортничество и охота, в 19 в. в связи с повышением спроса на слоновую кость и рас-



Мечеть из банто близ г. Бамако. 14 в. (перестроена).



Восточные банту (гирьяма)

пространением огнестрельного оружия охота на слонов приобрела коммерч. характер. В доколон. период Б. знали плавку и обработку железа, меди, золота (культура *Зимбабве*), изготовляя высокохудожеств. изделия из дерева и кости. Имели развитую систему обмена: меновым эквивалентом служили раковины каури, изделия из меди и железа, скот, особые виды циновок. В 20 в. Б. включаются в совр. пром. произ-во; процессы урбанизации разрушают традиц. уклад.

Идёт процесс этнич. консолидации Б. в границах совр. гос-в, развития народностей и наций, но он далёк от завершения.

Большинство Б. придерживается традиц. верований (культ предков).

Лит.: Исмагилова Р. Н., Этнические проблемы современной Тропической Африки, М., 1973; Этническая история Африки. Доклональный период, М., 1977; Томаповская О. С., Лоанго, Каконго и Нгомо. Историко-этнографический очерк, М., 1980.

Н. Н. Гиренко.

БАНТУ ЯЗЫКИ, группа *бенуэ-конголезских языков*. Распространены в центр. и юж. части Африки. Число говорящих более 131 млн. чел. (1980, оценка). По классификации М. Гасри, подразделяются на 15 зон: А (языки Камеруна и пограничных с ним стран: группы лунда-балонг, дуала, бубе-бенга, баса, бафия, санага, яунде-фанг, мако-нджем, йака); В (языки Конго и сев. областей Заира: группы миене, келе, тсого, шира-пуну, нджави, мбете, теке, тенде-янзи); С (языки Заира, Конго: группы ингунди, мбоши, мбанги-нтумба, нгомбе, соко-келе, монго-нкунду, тетела, куба); D (языки Руанды, Бурунди и сопредельных стран: группы мболе-зна, лега-каленга, бира-хуку, конджо, мбебе-кабвари, руанда-рунди); E (языки Уганды, Кении, Танзании: группы нйоро-ганда, хайа-джита, масаба-лухья, рогили-куриа, кикуйю-камба, чагга, ньяка-таита); F (языки центр. Танзании: группы тонгве, сукума-ньямвези, иламба-иранги); G (языки Танзании, о-вов Занзибар и Пемба: группы суахили, бена-кинга, гого, шамбала, зигула-зарамо, поголо); H (языки Ю. Конго, Заира и сев. Анголы: группы конго, мбунду, яка, мбала); K (языки Ю.-В. Анголы, С.-З. Замбии, Ботсваны: группы чокве-лучази, лози, луняна, субиа); L (языки Ю. Заира, Анго-

лы, Ботсваны: группы пенде, сонге, луба, каонде, нкойа, лунда); M (языки Танзании, Замбии, Малави, Заира: группы фипа-мамбве, ньяка-сафава, конде, бемба, биса-ламба, лендже-тонга); N (языки Танзании, Малави и центр. Мозамбика: группы манда, тумбуку, ньянджа, сенга-сена); P (языки С.-В. Мозамбика, Ю.-В. Танзании: группы матумби, яо, макуа); R (яз. Ю.-З. Анголы, С. Намибии и Ботсваны: группы умбунду, ндонга, гереро, йейе); S (языки Зимбабве, Мозамбика, ЮАР, Ботсваны, Лесото, Свазиленда: группы шона, венда, сото-тсвана, нгуни, тсваронга, чопи).

Типологически Б. я. относятся к языкам агглютинативного строя с элементами флексии, к-рые проявляются в наличии грамматически многозначных морфем.

Характерная черта грамматич. строя — наличие согласоват. именных классов с префиксальными показателями. Кол-во классов варьируется по языкам: зулу — 13, суахили — 15, ганда — 18 и т. п. Классы подразделяются на предметные («людей», «деревьев», «вещей» и т. п.), грамматические (аугментативные, диминутивные, локативные, инфинитивные), предметно-грамматические (наряду с номинацией передают определ. грамматич. семантику).

Становление науч. бантуистики относится к сер. 19 в. и связано с появлением сравнит.-сопоставит. работ В. Блика. Сравнит.-историч. метод к исследованию Б. я. был применён в фундаментальных работах К. Майнхофа и его последователей, а также в трудах К. М. Дока. Внимание совр. зарубежных бантуистов привлекают сравнит.-историч. аспекты исследования, а также социолингвистич. проблематика.

В СССР изучение Б. я. началось с 20-х гг. 20 в. В Ин-те яфетологии И. Л. Снегирёв с 1922 ввёл изучение языков зулу и коса; несколько позже в Ленингр. вост. ин-те Д. А. Ольдерогге начал преподавание суахили. Исследования в областях Б. я. ведутся в Ин-те языкознания АН СССР в типологич., сравнительно-историч., социолингвистич. аспектах.

Лит.: Громов А. В., Части речи в языках банту и принципы их разграничения, М., 1966; Голорова И. Н., Типология фонологических систем языков банту, М., 1975; Bleek W. H. J., A comparative grammar of South African languages, pt 1—2, L., 1862—69; Meinhof C., Grundzüge einer vergleichenden Grammatik der Bantusprachen, Hamb., 1948; Doke C. M., The southern Bantu languages, L., 1954; Guthrie M., The classification of the Bantu languages, L.—N. Y., 1948; его же, Comparative Bantu, v. 1—4, L., 1967—71; Bryan M., The Bantu languages of Africa, L., 1959. Н. В. Охотина.

БАНТУСТАНЫ, хоумленды (bantustans, homelands — «нац. отечества»), псевдогос. образования на терр. ЮАР. Созд. на базе существовавших прежде резерваций. Провозглашённая Националистич. партией ЮАР в её предвыборной программе (1947) политика *апартеида* предусматривала «соблюдение терр. и политич. сегрегации и разделение европейского и неевроп. населения

в целом по месту жительства и, насколько это осуществимо, в сфере производства». Политика «бантустанизации» призвана была увековечить сегрегацию и оправдать существование т. н. белых р-нов, составляющих 86% всей терр. ЮАР. Дискриминац. характер этой политики состоит в том, что Б. создаются вопреки воле населения и экономически нежизнеспособны. Р-ны, выделенные африканцам, занимают лишь ок. 14% терр. страны. Предусматривается сведение 113 разбросанных по всей стране участков в 36, предназначенных для 10 Б. В связи с этим осуществляется передача Б. нек-рых «белых» терр., передача земель от одних «нац. отечеств» другим. Это сопровождается массовым насилием, переселением людей.

На 1983 насчитывалось 10 Б. — *Транскай, Бопутсвана, Венда, Сискей, Газанкулу, Лебова, Куакуа, Квазулу, Кангане* и *Кваждебеле*. Население Б. 10,3 млн. чел. (общее число африканцев в ЮАР 19,8 млн. чел. в 1980). Б. занимают малоплодородные и засушливые земли, лишённые (кроме Бопутсваны) минер. ресурсов. В Б. нет кр. городов, слабо развитая пром-сть не обеспечивает занятости населения, с. х-во отсталое и малопродуктивное. В Б. производится лишь 3% ВВП ЮАР. В этих условиях Б. остаются лишь источником дешёвой рабочей силы для «белых» фермеров и владельцев пром. пр-тий. В результате оттока наиб. трудоспособной части мужского населения афр.



1. Жилище африканцев в бантустане. ЮАР. 2. Поселок коса в бантустане Транскай, ЮАР.

деревня разоряется. Несмотря на перенаселённость Б. (плотность населения в Б. в 4 раза выше, чем в «белых» р-нах) и высокую смертность, население Б. продолжает возрастать за счёт насилия, переселения.

²/₃ общего числа афр. рабочих, занятых на пром. пр-тиях в «белых» р-нах, живёт вне Б., к к-рым приписаны; постоянные жители — старики, женщины и дети — занимаются гл. обр. полунатуральным с. х-вом. Эксплуатация африканцев, работающих по найму в «белых» р-нах, ничем не ограничена.

«Правовое» положение Б. определяется парламентом ЮАР, к-рый принял законы «О властях банту» (1951), «О развитии самоуправления банту» (1959), «О хоумлендах» (1971) и др. Согласно закону «О хоумлендах», каждый Б. имеет свой гимн и флаг, но лишён возможности решать внешнеполитич., финанс., воен. и др. вопросы. В соответствии с законом «О гражданстве в хоумлендах» (1970), все африканцы в ЮАР независимо от своего местожительства были приписаны к одному из десяти Б., каждый из к-рых объявлен «нац. отечеством» той или иной афр. народности.

Пр-во ЮАР в целях укрепления позиций «белого» меньшинства прибегло к объявлению «независимости» Б.: Транскея (1976), Бопутатсваны (1977), Венды (1979), Сискея (1981); другие Б. остаются на разл. стадиях т. н. самоуправления. «Независимость» Б. не признана ни одной страной мира, за исключением ЮАР. Пр-во ЮАР осуществляет полный политич. и экономич. контроль над Б., юж.-афр. офицеры командуют полицией и нац. гвардией в «независимых» Б. Большинство членов законодат. ассамблей Б. назначаются из числа трайбалистских вождей — наиб. эакац. и коррумпированных элементов афр. населения. В связи с антирасистскими выступлениями, в т. ч. боевыми действиями орг-ции «Умконтэ ве сизэ», в большинстве Б. объявлено чрезвычайное положение, царит полицейский террор.

Расистский режим ЮАР распространяет политику «бантуанизации» и на оккупированную Намибию. Политика «бантуанизации» — политика неоколониализма по-южноафрикански, основанная на принципе «разделяй и властвуй», нацелена на сохранение режима господства белого меньшинства в ЮАР.

Лит.: Макаров А. А. Борьба африканского населения ЮАР (70-е годы XX в.), М., 1981; Апартеид. Его последствия для образования, науки, культуры и индустрии. [пер. с англ.], М., 1969; Ингва М. Б., Бопутатсваны в об. Апартеид. Правда о расизме в Южной Африке пер. с англ., М., 1975; Hofmeyr J. H., South Africa, 2 ed., N. Y., 1962; Doxey G. V., Industrial Development in South Africa, Cape Town, 1961; Nguni B. N., The African explains apartheid, N. Y., 1963; First R. R., Thebantustans: the implementation of the odenaal report, Pietermaritzburg, 1972; Herpfele A., The African worker in South Africa, 1956; Rogers B., Divide and rule, South Africa, 1956; Rogers B., 1976. В. П. Городнов.

БАНУ СНАССЕН ВОССТАНИЕ 1859, восстание группы берберских племён в Алжире против франц. колонизаторов — наиб. крупное столкновение племён Бану снассен с французами (также в

1845, 1849). Было вызвано грабит. политикой франц. властей, экспроприировавших земли племён, тяжёлыми экономич. условиями, запрещением традиц. миграций кочевников. Получило поддержку нек-рых племён Марокко и охватило обширный р-н от Немура до Тлемсена. На подавление восстания был брошен 15-тысячный корпус франц. войск, потерявший в ходе боёв ок. ¹/₄ своего состава. После неск. месяцев упорного сопротивления восстание было подавлено, на племена наложено контрибуция, для выплаты к-рой они были вынуждены отдать французам до ¹/₃ принадлежавшего им поголовья скота. Р. Г. Ланда

БАОБАБ, обезьянье хлебное дерево (*Adansonia digitata*), листопадное дерево рода адансония. Растёт в Тропич. Африке южнее Сахары во всех странах, кроме Либерии, континент. части Экв. Гвинеи, Бурунди, Уганды и Джибути, в Юж. Африке — только в Трансваале, на о. Мадагаскар; интродуцирован во мн. странах тропиков. Листья пальчатосложные, походящие на листья конского каштана, сбрасываются в сухой период года (поэтому Б. легко переносит продолжит. засуху). Цветки одиночные, крупные, белые, кожистые, висячие на длинных цветоножках. Раскрываются ночью, издавая острый мускусный запах, привлекающий полуобезьян галаго, к-рые, питаясь нектаром, опыляют цветки. Цветёт Б. обычно только 1 раз в год — в мае—июне. Плоды имеют вид длинных (до 25 см) тыкв, на плодоножках, свисающих с дерева, созревают в сухой период (охотно поедаются обезьянами — отсюда второе назв.). В саваннах Африки Б. — характерный компонент ландшафта, придающий ему своеобразный облик. Растёт также в примор. полосе в кустарниковых сообществах на коралловых рифах (Кения), существенный компонент лесов из афзелии в Танзании и Мозамбике. Деревья (выс. до 18—20 м, диам. ствола 4—10 и до 20 м) развивают мощную корневую систему, обеспечивающую растение достаточным кол-вом влаги (запас воды достигает иногда 120 тыс. л). Деревья в безлистном состоянии напоминают корни, от чего Б. получил назв. «дерево вверх корнями». Нек-рые старые деревья в саваннах насчитывают 2 тыс. лет (предельный возраст св. 5 тыс. лет). Все части дерева широко используются местным населением — древесина, листья, семена. В коре содержатся дубильные вещества, применяемые для дубления кож, а также алкалоид адансонин, действие к-рого аналогично хинину. Кору иногда используют также для произ-ва бумаги. В ряде р-нов из мякоти плода извлекают крахмал и делают из него лепёшки. В Судане у нек-рых племён есть обычай купать новорождённых мальчиков в отваре коры Б. в надежде, что они вырастут сильными и здоровыми.

Лит.: Wickens G. E., The Baobab — Africa's upside down tree, «Kew Bulletin», 1982, v. 37, № 2. Н. А. Базилевская.



Баобаб.

БАОЛ (Baol), раннеполитич. образование, расположенное между *Кайором*, *Сином* и *Салумом* (на терр. совр. Сенегала). Этнич. основу Б. составляли серер и волоф, переселившиеся из долины р. Сенегал в 11—12 вв. Сложилось примерно в 12—13 вв. при династии Вагаду. Находилось в составе «империи» *Джолоф*; ок. 1550 стало самостоятельным. Основа х-ва Б. — земледелие. С появлением во 2-й пол. 15 в. на побережье европейцев всё большее значение приобретала торговля с ними феодализирующейся воен. верхушки. Социальная организация Б. имела сословно-кастовый характер. На высш. ступени находились соперничавшие в борьбе за преобладание знатные семьи (гарми), из среды к-рых совет высш. чиновников избирал правителя (тэня). Ниже находились свободные крестьяне, члены ремесленных каст и разл. категории рабов: «рабы короны» (тёдо) были опорой власти тэня и имели значительные привилегии. В 1895 франц. колонизаторы включили Б. в состав колонии Сенегал.

Лит.: Briggs and F., Histoire traditionnelle du Sénégal Saint-Louis, 1962; Colvin L. C., Historical dictionary of Senegal, Meluchon — L., 1981. Е. Н. Кальшиков.

БАРБА (самоназв.), б а р и б а, б о р г а в а, б о г у н г, народ на С. Бенина и на С.-В. Того. Числ. св. 360 тыс. чел. (1983. оценка). Говорят на одном из *гур языков*. Осн. занятие — тропич. мотыжное земледелие, разведение кр. и мелкого рог. скота. Развиты ремёсла: гончарство, ткачество, плетение, резьба по дереву. Среди Б. преобладают традиц. верования, есть мусульмане.

БАРБАРИЙЦЫ, б а р б а р е о т ы (греч.), б а р б а р а (араб.), народы, обитавшие в древности и в ср. века на терр. Сомали. Этноним Б. впервые упоминается в надписи одного из царей Аксума 2—4 вв. Согласно античным и арабским источникам, Б. занимались рыб-вом, собирательством и охотой, в ср. века у них отмечается занятие скотоводством и возделывание земли.

Лит.: Древние и средневековые источники по этнографии и истории народов Африки южнее Сахары, 7, 1—2], М., л. 1960—65; Grillick N., Early ports in the Horn of Africa, «International Journal of Nautical Archaeology», 1979, v. 8, № 4. С. Я. Беззина.

БАРБОЗА (Barbosa) Жоржи (1902—1973), поэт из Республики О-ва Зелёного Мыса. Писал на португ. яз. Один из

основателей группы «Кларидаде» (1936), положившей начало нац. лит-ре и издававшей одним. журнал (1936). Поэзия Б. (сб-ки «Архипелаг», 1935, «Среда», 1941, «Записки островитянина», 1955) отличается острой социальной направленностью. Его стихам свойственны лиризм, искренность, бытовая лексика.

Соч. в рус. пер. — (Стихи), в сб. Поэзия Африки, М., 1973. *Е. А. Рылова.*

БАРГАШ (Barghash) Халид Бин (?—1927), руководитель нар. восстания на Занзибаре в 1896 против англ. колон. господства. Род. в семье занзибарских султанов. В 1893 попытался занять престол после смерти султана Али, этому воспротивились англичане, недовольные его критикой англ. политики на Занзибаре. В 1896 после смерти султана Халеда, вопреки воле англ. консула, провозгласил себя султаном и возглавил восстание против англичан. Брит. десант, поддержанный огнём воен. кораблей, разгромил повстанцев. Было убито более 500 занзибарцев. Б. нашёл убежище в здании герм. консульства и затем был переправлен в Дар-эс-Салам. В годы 1-й мировой войны Б. был арестован оккупировавшими Дар-эс-Салам англичанами и выслан на о. Св. Елены. В 1921 переведён на Сейшельские о-ва, затем получил разрешение жить в Момбасе (Кения). *В. Я. Кацман.*

БАРДОСКИЙ ДОГОВОР 1881, франко-тунииский договор, положивший начало франц. колон. господству в Тунисе. Подписан 12 мая в Бардо (предместье г. Тунис) франц. ген. Бреаром и беом Туниса Мухаммедом ас-Садоком. 24 апр. 1881 франц. пр-во, воспользовавшись восстанием племени крумиров в Тунисе, к-рое якобы угрожало франц. интересам в Алжире, ввело свои войска (под предлогом поддержания порядка) на терр. Туниса. Оккупировав его важнейшие центры, франц. войска 12 мая окружили дворец бей в Бардо и вынудили его подписать договор. Согласно Б. д. 1881, бей «соглашался» на оккупацию франц. войсками тех пунктов Туни-

са, к-рые они сочтут нужным занять, и на установление в Тунисе власти франц. мин.-резидента; обязывался не заключать никаких междунар. договоров без согласия Франции; Франция обещала оказывать поддержку бейу и его династии «в случае возникновения опасности». Б. д. 1881 был дополнен 8 июня 1883 конвенцией в Ла-Марса (близ г. Тунис), установившей формальный протекторат Франции над Тунисом. Б. д. 1881 был отменён 20 марта 1956, после завоевания Тунисом независимости.

Н. А. Иванов.

БАРИ, народ в Судане (к Ю. от г. Теракека по берегам Белого Нила и в окрестностях г. Джуба), а также в пограничных р-нах Уганды и Заира. Числ. 610 тыс. чел. (1983, оценка). Б. разделяются на группы: каква, куку, поджолу, ньян-бара, мандари, нвепи, лиго. Язык (кутук на бари) относится к семье *шари-нильских языков*. Занимаются тропич. мотыжным земледелием и скот-вом. Развиты ремёсла: плетение корзин, резьба по дереву и др. Сохраняются традиц. верования и ритуалы.

БАРИБА (Bariba), объединение раннегос. образований барба (барибя) в обл. Боргу и Бусса (на С.-В. совр. терр. Бенина и в прилегающих р-нах Нигерии) в 15 — кон. 19 вв. Общество Б. характеризовала жёсткая этносоциальная и производственная стратификация. Власть была сосредоточена в руках васангари (аристократии). Батомба (простолюдины) занимались охотой, ремеслом, воен. делом, иногда земледелием. Ниж. слой общества составляли невольники-гандо, в осн. йоруба или гурманче, эксплуатировавшиеся в земледелии и ткацком произ-ве, и скотоводы-фульбе, занимавшие положение, аналогичное сервам европ. раннего средневековья. У барибя сохранялись многочисл. пережитки материнско-правовых норм. Б. располагалось на одном из гл. торг. путей между Зап. и Центр. Суданом и р-нами, прилегающими к Гвин. зал. Столица в 17—19 вв. — г. Никки. Осн. статьи торговли Б. —

соль, орех кола, золото, слоновая кость, невольники. Население торг. центров (Параку и др.) составляли в осн. мусульмане. Б. являлось поставщиком невольников *Дагомей*, *Алладе*, игравшим значит. роль в работорговле. Внутр. структура Б. отличалась нестабильностью, постоянной борьбой за власть в правящей верхушке. В последней четв. 17 в. Б. попало в вассальную зависимость от *Ойо*, от к-рой освободилось ок. 1783. В 1898 терр. Б. вошла в состав франц. колонии Дагомей и брит. Протектората Нигерского побережья.

Лит.: Lombard J., Structures de type «féodal» en Afrique Noire. Etude des dynamismes internes et des relations sociales chez les Bariba du Dahomey, P. — La Haye, 1965. *Л. Е. Кубель.*

БАРКА, 1) итал. название г. *Эль-Мардж* в Ливии. 2) Араб. название *Киренаики*. **БАРКОВ** Александр Сергеевич (1873—1953), сов. физико-географ, д-р географич. наук (1935), действит. чл. АПН РСФСР (1944), засл. деят. науки РСФСР (1945). Основатель школы сов. африканистов-физико-географов. С 1926 проф. в вузах Москвы. С 1902 занимался изучением географии Африки, разработал и много лет читал курс лекций по физич. географии материка. Большое внимание уделял комплексной характеристике географич. среды Афр. континента и его физико-географич. областей и р-нов, а также изменению природных условий Африки под воздействием человека.

Соч.: Физическая география частей света. Африка, М., 1953.

БАРНАРД (Barnard) Кристиан (лит. имя — К р и с) (р. 1939), южн.-афр. прозаик, драматург, журналист. Пишет на яз. африкаанс. Автор сб-ков новелл «Знакомое беспокойство» (1961) и «Лесной дьявол» (1968). Вошёл в группу т. н. шестидесятников, объединявшихся вокруг оппозиц. ж. «Сестихер» («Sestigher») (1963—65). Широкою известностью получили пьесы Б. «Папа, купи мне змей, папа» (1964), «Мятеж Лафраса Вервея» (1970), в к-рых выразился протест против *апартхейда* и полицейского режима юж.-афр. гос-ва. Лучший роман Б. «Махала» (1971) также отмечен критич. отношением к политич. системе ЮАР.

Соч.: Die houtbeeld, Johannesburg, 1961; Man in die middel, Johannesburg, 1963; Dwaal, Johannesburg, 1964; Tarboemery, Kaapstad, 1977.

Лит.: Antonissen R., Die Afrikaanse letterkunde van aanvang tot hede, 3 uitg., Kaapstad, [1965]; Inleiding tot die Afrikaanse letterkunde, Kaapstad, 1965.

Ю. Ф. Сидорин. **БАРНАРД** Кристиан (р. 1922), юж.-афр. хирург, писатель, обществ. деятель. Пишет на англ. и африкаанс языках. Учился в ун-те в Кейптауне, затем в США в ун-те шт. Миннесота. Впервые в мире сделал пересадку (1967) и подсадку (1974) сердца человеку. В 1969 опублик. автобиографич. кн. «Одна жизнь». На средства, полученные от публикации, Б. создал фонд для финансирования науч. исследований в области сердечно-сосудистой хирургии. Положению «цветного» населения в ЮАР, проблеме расовой сегрегации в науч. и мед. кругах посвящён роман Б.

Всадники барибя съезжаются на традиционный праздник в г. Никки.



«Нежелательные элементы» (1974, в соавт. с З. Стандером, рус. пер. 1977).

Соч.: In the night season, Englewood Cliffs (N. Y.), 1978.

Лит.: О. П. и Л. Л. Мой друг Кристиан Барнард. «Труд», 1980, 1 окт. Ю. Ф. Сидорин.

БАРАДА Мухаммед (р. 1938), марокканский писатель, лит. критик, обществен. деятель. Окончив в 1960 филологич. ф-т Каирского ун-та, Б. стажировался в Сорбонне, где защитил диссертацию о совр. араб. лит-ре и лит. критике. Проф. ун-та Мухаммеда V в Рабате, преподаватель совр. араб. лит-ры и критики. Ген. секр. марокканского профсоюза работников просвещения, пред. Союза писателей (СП) Марокко (1976—84), директор правления редакции ж. «Афак» (орган СП) и газ. «Аль-Ишара». Автор исследований «Франц Фанон и битва народов развивающихся стран» (1962, в соавт. с Мулудом Маммери) и «Мухаммед Мандур и теория арабской критики» (1979), сб. новелл «Снятие кожи» (1979).

Соч. в рус. пер.: Четыре доллара. [Рассказ], в кн.: Избранные произведения писателей Северной Африки, М., 1980. О. А. Власова.

BARRE (Barre) Мохаммед Сиад (Махамед Сийяд) (р. 1919), гос. и политич. деятель Сомали. По этнич. принадлежности марехан (группа дарод). В 1952 окончил воен. академию в Италии. До провозглашения независимости Сомали (1960) занимал ряд командных постов в сомалийской армии. С 1960 был начальником генштаба, с 1965 — командующим вооруж. силами Сомали. После воен. переворота в 1969 през. Верховного революц. совета (до июля 1976). С 1 июля 1976 през. страны. С 1976 ген. секр. ЦК Сомалийской революц. социалистич. партии (СРСП). В 1970—77 в стране был осуществлен ряд прогрессивных социально-экономич. преобразований, направленных на укрепление экономич. независимости Сомали. После развязанной Сомали в июле 1977 агрессии против Эфиопии пр-во Б. полностью отошло от прогрессивного внутри- и внешнеполитич. курса, встало на путь укрепления связей со странами Запада, в первую очередь с США, а также с реакц. араб. режимами. В нояб. 1977 пр-во Б. в одностороннем порядке прекратило действие договора о дружбе и сотрудничестве с СССР (1974). Ю. В. Куплянин.

BART (Barth) Генрих (1821—1865), нем. историк, филолог и путешественник по Африке, исследователь Сахары и Судана. В 1850 принял участие в брит. экспедиции в Судан под начальством Дж. Ричардсона. Из Триполи он пересек Сев. Сахару до оазиса Мурузк, затем посетил оазисы к В. и Ю. от нагорья Ахагар в Центр. Сахаре, прошёл через плато Амр (Азбин) к р. Сокото (приток Нигера), а в 1851 достиг Кукавы, гл. города обл. Борну. Исследовал области к С. В. и Ю.-В. от оз. Чад — Манга, Канем и Багирми; посетил гл. город обл. Амамауа — Йола. Возглавив после смерти Ричардсона экспедицию, Б. исследовал обширную терр. Судана к З. от оз. Чад до Нигера. Через г. Сокото и Зай пересек Нигер (1853), а оттуда

сухим путём прошёл на С.-З. к Томбукту. На обратном пути обследовал ср. течение Нигера до Саа. Через Кано Б. вернулся в Кукаву, пересек Сахару с Ю. на С. и в 1855 достиг Триполи. Б. собрал обширный материал по географии, истории, этнографии и лингвистике исследуемых р-нов. Результаты работ Б. обобщены в его труде «Путешествия и открытия в Северной и Центральной Африке» (1856—58). С 1863 Б. проф. Берлинского ун-та и през. Геогр. об-ва.

Лит.: Горнунг М. Б., Липец Ю. Г., Олейников И. Н., История открытия и исследования Африки, М., 1973.

BARUDI, аль-Баруди Махмуд Сами (1839—1904), егип. политич. и гос. деятель, поэт. Род. в семье артиллерийского офицера, выходца из черкесской аристократии, возводившего свой род к брату мамлюкского султана Барсбея. В 1851—55 учился в воен. уч-ще в Каире. Служил в армии, затем в гвардии хедива *Исмаила*, выполнял его поручения в Турции, Великобритании, Франции. В 1864 получил звание полковника. Участвовал в подавлении антитур. восстания на Крите (1866), в рус.-тур. войне 1877—78, получил звание бригадного генерала. Был губернатором пров. Шаркия, затем Каира, в 1879 мин. *вакфов*. Основатель и руководитель тайного офицерского об-ва, возглавившего в 1881 борьбу против колон. порабощения Египта (восстание *Ораби-паши*). В ходе восстания дважды назначался воен. мин. (февр.—авг. 1881 и 15 сент. 1881—2 февр. 1882), получил звание ген.-лейтенанта. После прихода 2 февр. 1882 армии к власти 5 февр. возглавил воен. пр-во в качестве премьер-мин.; после его роспуска (25 мая) вместе с Ораби-пашой руководил борьбой егип. народа против англ. интервенции. 15 сент. 1882 арестован, приговорён к смертной казни, заменённой пожизненной ссылкой на Цейлон (Шри-Ланка). В ссылке потерял зрение. В 1900 амнистирован, вернулся в Египет.

Поэтнич. творчество Б. способствовало развитию совр. егип. лит-ры, Б. существенно обновил тематику традиц. жанровых форм араб. поэзии. Стихи Б. (сб. «Диван», т. 1—2, издано в 1915; полное изд., т. 1—2, 1942) посвящены борьбе с колон. экспансией, отражают подъём нац.-освободит. движения в стране. Составил антологию стихов 30 крупнейших араб. поэтов («Избранное», т. 1—4, изд. 1909—11).

Соч. в рус. пер., в сб.: Голос Африки, М., 1969. Лит.: Кочарев Н. К. Писатели Египта. XX в., М., 1975, с. 68—70 (библ.); Шауки Д. а. Ф. аль-Баруди ранд ал-шар аль-хадис, Каир, 1964; Khoufi M. A., Poetry and the making of modern Egypt (1882—1922), Leiden, 1971, p. 13—36.

Н. А. Иванов, З. А. Намитокова.

BARUNI, аль-Баруни Сулейман (1870—1940), деятель нац.-освободит. движения Ливии. По этнич. принадлежности бербер. Ибадит. В молодости из-за преследований тур. властей эмигрировал в Египет, затем в Алжир. Учился в богословских ун-тах аз-Зитуна в Тунисе, затем аль-Азхар в Каире (1892—95). Вернувшись в Триполи, занимался журналистской деятельностью. Выступал с критикой тур. властей,

был заключён в тюрьму. В 1907 вновь эмигрировал в Египет. С апр. 1908 издавал в Каире газ. «Исламский лев», в к-рой проводил идеи мусульм. реформации. После прихода к власти в Турции младотурок в 1908 избран депутатом меджлиса от зап. округов Триполитании. Во время *итало-турецкой войны 1911—1912* сформировал в зап. Триполитании отряды нар. ополчения. В 1912 отказался признать Уши-Лозаннский мирный договор, закрепивший захват Италией Ливии, и собрал в Джебель-Нефусе ополчение (неск. тыс. чел.). На занятой им терр. была создана администрация (мутасарифы, каймакамы, судьи, муфтий), формировалась постоянная армия. Б. предложил Италии признать его главой независимого мусульм. гос-ва. Не сумев объединить вождей Триполитании, потерпел в марте 1913 поражение от итал. армии. В апр. 1913 Б. с остатками ополчения ушёл в Тунис, затем выехал в Стамбул. В апр. 1916 назначен тур. пр-вом губернатором Триполитании. Пытался объединить усилия триполитанских вождей в борьбе с итал. захватчиками, призвал к прекращению столкновений с участниками движения мусульм. ордена сенуситов (см. *Дервишские ордена*) в Киренаике. В нояб. 1918 Б. — один из основателей Триполитанской респ., созданной деятелями нац.-освободит. движения Триполитании. Автор *касыд* патриотич. содержания. В. М. Федоренко.

БАСА, народ в Камеруне (в ср. течении р. Санага). Разделяются на группы: баса (басса), коко (бакоко), мбене, банен, ньюкон, аба и др. Общая числ. 0,1 млн. чел. (1983, оценка). Говорят на одном из *бванту языков*. Занимаются тропич. мотыжным подсечно-огневым земледелием. Развиты гончарное произ-во, резьба по дереву. Большинство Б. — христиане (католики и протестанты), часть сохраняет традиц. верования.


БАСАР, Б а с с а р (Bassar) (до 1974 — Б а с с а р и), город в Того, в Центр. обл., 17 тыс. жит. (1976). В р-не Б. возделывают ямс и др. прод. культуры, разводят кр. и мелкий рог. скот.

БАССЕ (Basse) Андре (1895—1956), франц. языковед, представитель франц. школы берберологов, ведшей с сер. 19 в. по 60-е гг. 20 в. изучение *берберо-ливийских языков*.

Б. — ученик своего отца, основателя сравнит. берберологии Р. Бассе; слушал курсы сравнит.-историч. языкознания и индоевропеистики у франц. языковеда А. Мейе. Работал в науч. и уч. центрах Марокко, Алжира и Франции. Был през. Парижского лингвистич. об-ва. В 1922—55 разрабатывал проблемы грамматич. строя берберских языков и берберо-ливийской диалектологии.

Соч.: La langue berbère. Morphologie. Le verbe, P., 1929; Éléments de grammaire berbère (Kabylie—Tijène), Alger, 1948 (в соавт. с А. Picard); La langue berbère, L.—N. Y., 1952; Articles de dialectologie berbère, P., 1959. А. Ю. Милитарев.

БАСТ, Б а с т е т, в др.-егип. религии и мифологии богиня радости и веселья. Священное животное Б. — кошка. Изображали Б. в виде женщины с головой кошки, атрибут — систр. Центр культы,



Священное животное Басу. Бронза 1-е тыс. до н. э. Музей изобразительных искусств им. А. С. Пушкина, Москва.

расцвет к-рого относится к XXII династии (Бубастидов) (10—8 вв. до н. э.), — г. Бубастис. Согласно Геродоту, ежегодные торжества в честь Б. сопровождались пением и плясками. Древние греки отождествляли Б. с Артемидой.

БАСУТО (Basuto), плато на Ю.-В. Африки, в Лесото. Преобладают выс. 2300—3000 м (наиб. — 3482 м, г. Табана-Нтленьяна). Сложно песчаниками и сланцами, покрытыми сверху базальтами. Каньонообразные долины р. Оранжевая и её притоков расчленяют плато на отд. массивы. Вост. и юж. окраины — часть Драконовых гор. Центр. и вост. части плато покрыты преимущественно ксерофитными кустарниками и горными лугами, на З. — сухая степь.

БАСУТО ВОССТАНИЕ 1879—1881, «Оружейная война», антиколон. восстание судо (басуто; на терр. совр. Лесото). Поводом к восстанию явилось требование властей *Капской колонии* о сдаче судо имевшегося у них огнестрельного оружия. В ходе восстания верховный правитель Лерогоди разбил отряды буров, пытавшихся штурмом взять горные укрепления судо; конница судо успешно проводила воен. действия на равнинной местности. После 8 мес. вооруж. борьбы в 1881 был заключён мирный договор, по к-рому судо сохраняли право владения оружием.

БАСУТОЛЕНД (Basutoland), владение Великобритании в Африке в 1884—1966. С окт. 1966 гос-во Лесото.

БАТА (Bata), город в Экв. Гвинее. Адм. ц. терр. Рио-Муни. материковой части страны 45 т. ж. (1980). Порт на берегу Гвин. зал. Вывоз кофе, какао-бобов, пальмовых орехов и масла. Цемент. и лесопил. з-ды.

БАТАКА, общинно-родовая знать *Буганды*, родовые старейшины. В их функции входил контроль за соблюдением экзогамии, отправлением религ. культов, порядком наследования и родовой взаимопомощи и т. п. Институт Б. был инкорпорирован в складывающееся централизован. гос-во Буганда, однако по мере эволюции гос-ва Б. оттеснились от общегос. дел служилой ненаследственной знатью. К началу колон. периода

большинство Б. превратилось в хранителей родовых захоронений. В колон. период Б. безуспешно пытались вернуть себе традиц. привилегии и обосновать своё право собственности на родовые земли (бутака).

Лит.: Г о д и н е р Э. С., Возникновение и эволюция государства в Буганде. М., 1982. А. С. Балезин.

БАТАТ, сладкий картофель (*Ipomoea batatas*), многолетнее травянистое растение сем. вьюнковых, корнеплод. Только в культуре. Растение с вьющимся ползучим стеблем (3—5 м), сердцевидными или рассечёнными листьями, мочковатыми утолщающимися корнями, т. н. корневыми клубнями округлой или веретеновидной формы, белыми, розовыми, жёлтыми, фиолетовыми; масса клубня от 200 г до 10 кг. Цветки розовые, обоопольные. Плод — 4-семенная коробочка. Б. — прод. и кормовая культура. Корневые клубни, содержащие крахмал (24—28%) и сахара, используют в пищу печёными, жареными, варёными, перерабатывают на муку, спирт. Надземная масса — хороший корм. В Африке возделывается на огородах повсеместно. Общая пл. (1981) 0,79 млн. га, наиб. — в Руанде (0,11 млн. га) и Уганде (0,14 млн. га). Ср. урожайность 60—65 ц с 1 га, в Египте — 214 ц с 1 га, Судане — 240 ц с 1 га, Реюньоне — 219 ц с 1 га. Сорта Б. — местные, различаются по скороспелости (от 3 до 6 мес), содержанию сахара и крахмала (сухомясые, сочномясые). Столовые сорта — с сочной мякотью, скороспелые, технические — с высоким содержанием крахмала, позднеспелые. Г. В. Устимонко.

БАТЕРСТ, см. *Банджул*.

БАТНА, город на С.-В. Алжира. Адм. ц. вилайи Батна. Расположен у подножия гор Орес, на выс. 1000 м. Св. 120 тыс. жит. (1977). Торг.-пром. центр. Пром-сть: пищ. (муком.), текст., кожевенная, строит. материалов. Узел жел. и шосс. дорог. Аэропорт. Место летнего отдыха. Б. осн. в 1844 как воен. пост. В окрестностях Б. — развалины др.-рим. г. Тимгад (Тамугади).



Город Бата.

БАУГИНИЯ (*Bauhinia*), род древесных растений сем. бобовых. Ок. 580 видов, в тропиках и субтропиках. В Африке растут в лесных и травянистых саваннах и около рек. Невысокие деревья или кустарники, иногда лазающие, с широкими 2-лопастными листьями, напоминающими бабочек (иногда листья цельные). Цветки крупные (благодаря их красоте нек-рые виды наз. в тропиках орхидным деревом), в кистях на концах ветвей. Плоды — крупные бобы. По всей Тропич. Африке от Сенегала до Юж. Африки растёт Б. Тоннинга (*B. thoppingii*) — декор. дерево, к-рое часто выращивают около жилищ и на улицах. Б. сетчатая (*B. reticulata*) распространена в экв. Африке от Сенегала до ЦАР в сухих саваннах. Плоды обоих видов в смеси с арахисом скармливают домашнему скоту. На оз. Чад и в Судане их используют в пищу и готовят из них напитки. Из плодов и семян приготавливают чёрную или тёмно-синюю краску. Волокно из коры иногда идёт на одежду. Листья, кору и корни население использует в лечебных целях. Получаемое из коры смолистое вещество местные жители считают магическим.

Н. А. Базилевская.



Плато Басуто.



БАУИТ, коптский монастырь в Ср. Египте. Осн. в 4 в., разрушен ок. 1160. Стенные росписи с изображениями Христа, богоматери, святых, с богатой растит. орнаментикой.

Лит.: Clédat J., Le monastère et la nécropole de Baouit, pl. 1—2. (Le Caire), 1904—06.

БАУЛЕ, народ группы **акан** в юж. и центр. р-нах БСК. Числ. вместе с родств. народами ани, бомофай, ндаме, вуре, нгано св. 1 млн. чел. (1983, оценка). Традиц. занятие — тропич. подсечно-огневое мотыжное земледелие, распространены плантации товарных культур. Развита ремёсла, особенно резьба по дереву. Часть Б. придерживается традиц. верований, часть — католики.

БАУЛЕ ИСКУССТВО. Почти все памятники круглой скульптуры народа бауле связаны с культом предков. Они представлены строго симметричными стоящими (реже сидящими) мужскими и женскими фигурами вытянутых пропорций, сложенные на животе руки почти не отделены от осн. объёма тела, ноги в ряде случаев заметно укорочены, шея удлинена. Поверхность статуэток гладко отполирована, у нек-рых фигур на животе скарификация в виде коротких рубцов, расположенных цепочкой по вертикали. Немногочисл. элементы декора не нарушают гармонич. равновесия форм. Интересны небольшие фигурки, сидящие спиной или стоящие перед сосудами для гаданья, гармонично и мягко моделированные. Встречаются также изображения духа с головой обезьяны, с коробкой для жертвоприношений в руках, покрытые толстой коркой патины, возникшей в результате регулярных жертвенных возлияний.

Высокими художеств. качествами отмечены резные украшения бытовых и ритуальных предметов (прялки, сосуды, сиденья, барабаны и т. д.) и архитектурных деталей (в т. ч. обрамления дверей).

Маски бауле делятся в осн. на 3 иконографич. типа. Антропоморфные маски-личины («гу») со спокойным, несколько отрешённым выражением отличаются реалистич. трактовкой черт лица, тщательным исполнением и полировкой осн. объёмов, мягкой сглаженностью очертаний и немногочисленностью декор. деталей. Выпуклые веки разделены узкой удлинённой прорезью, высо-

кие арки бровей ритмично повторяют верхний абрис лба и ассиметричной причёски, выполненной, так же как и борода в мужских масках, тонкими параллельными бороздками. Тип «гули» символизирует буйвола, носит подчеркнута условный характер. Лицевая часть имеет форму плоского диска, окрашенного в ярко-красный цвет. Два выступа, под к-рыми прорезаны небольшие отверстия, передают глаза, прямоугольник рта имеет два ряда светлых зубов. Маску венчают изогнутые во встречном движении рога тёмного цвета (чёрные или тёмно-коричневые). В типе масок зооморфного характера (буйвол, антилопа) условно-геометризов. формы сочетаются со слегка закруглёнными, переходы планов и границы плоскостей нередко выделены росписью, плавно изогнутые рога направлены друг к другу и почти сходятся концами.

Среди ювелирных изделий выделяются миниатюрные маски-подвески из тонких пластинок золота с чеканным или филигранным декором.

Лит.: Willett F., African art, L., 1977.



Н. Е. Григорович.

БАУМАН (Baumann) Оскар (1864—1899), австр. путешественник по Африке. Сопровождал в 1885 экспедицию Ленца на р. Конго, где сделал первые точные съёмки реки до водопада Стэнли (совр. Бойома). В 1888 вёл исследования в Вост. Африке, где завершил совм. с Х. Мейером съёмки гор Усамбара и Паре. Исследуя в 1892—93 р-н Вост.-Афр. грабена, открыл бессточные оз. Маньяра и Эяси. Подробные картографич. съёмки терр. Вост. Африки способствовали разрешению ряда географич. проблем, в т. ч. установлению истинных границ басс. р. Кагера — главной из рек, впадающих в оз. Виктория. Б. собрал большой этнографич. материал.

См. ч.: Eine afrikanische Tropen-Inseli Fernando Poo und die Bube, W., 1888; in Deutsch-Ostafrika während des Aufstandes, W., 1890; Usambara und seine Nachbargebiete, B., 1891; Durch Massailand zur Nigrulle, B., 1894; Der Sansibar-Archipel, H. 1—3. Lpz., 1896—99; Afrikanische Skizzen, B., 1900.

Лит.: Горнунт М. Б., Липец Ю. Г., Олейников И. Н., История открытия и исследования Африки, М., 1973.

БАУЧИ (Bauchi), феод. гос-во (эмират) в Центр. Судане (на терр. совр. Нигерии) в 19 — нач. 20 вв. Возникло в результате *Османа дан Фоджо восстания* в составе халифата *Сохото*. К моменту образования Б. вошедшие в него племена и народы (фульбе, джежава, джерумава, денана, нингава и др.) находились на разл. стадиях зарождения классовых отношений. К кон. 18 в. в сев. и зап. р-нах Б. существовало неск. небольших терр.-политич. объединений предгос. типа во главе с мигрантами-хауса или возвысившимися местными этнич. группами (Лере, Мар, Тукуния, Ганджува). В этих р-нах довольно быстро шёл процесс феодализации. Основателем и первым правителем Б. был ученик Османа дан Фоджо — Якубу. В правление Якубу (1805—45) Б. достигло значит. могущества. В сферу господства и влияния Б. входила обширная терр.: от ср. течения Бенуэ на Ю. до плато, насе-



1. Маска типа «гу». Дерево. 2. Маска-подвеска. Золото. 3. Сосуд для гадания. Дерево. 4. Женская фигура. Дерево. 5. Фигура духа. Дерево. 6. Маска типа «гули». Дерево, роспись. 7. Резной деревянный барабан. (1 — Частная коллекция. Милан. 2, 3, 7 — Музей человека. Париж. 4, 5 — Музей примитивного искусства. Нью-Йорк. 6 — Частная коллекция. Флоренция.)

ляемого народностью нинги, на С., от г. Лере на З. до р. Гонгола на В. Армия Якубу участвовала в разгроме гос-ва джунун *Коророфы* и борьбе *Кано* против *Борну*. В 1809 была осн. постоянная столица — г. Баучи. Однако долгое время город и гос-во Б. назывались по имени их основателя Якубу. При Ибрахиме (1845—77), Усмани (1877—83), Умаре (1883—1902) власть эмиров Б. значительно ослабла. От Б. отделились нингава и ряд др. народов. Процесс распада гос-ва ещё более усилился при Умаре. В февр. 1902 англ. отряд без боя захватил Б. В составе одним провинции Б. вошёл в протекторат Сев. Нигерия.

Лит.: Hogben S. J., Kirk-Greene A. H. M., The Emirates of Northern Nigeria. L., 1966.

И. В. Следзевский.

БА́ФИЯ (Bafibia), род древесных растений сем. бобовых. Невысокие (выс. до 10 м) вечнозелёные деревья. Ок. 100 видов, в тропиках и субтропиках Африки (Сьерра-Леоне, Гана, Нигерия, Камерун, на Мадагаскаре) и на о-вах Вост. Азии. Б. блестящая ая (B. nitida) растёт в вечнозелёных и листопадных лесах, часто в прибрежных р-нах. Даёт ценную крепкую древесину, из к-рой изготавливают ручки для инструментов, тросточки, пестики для ступок. Б. блестящая — одно из важнейших красивых растений Зап. Африки (местное население добывало красную краску из древесины). Экстракт из ядра древесины ныне применяют для окраски дерев. изделий, тканей, из него готовят косметику, кремы. Коммерч. назв. этого вида и его древесины — ангольское дерево, афр. сандаловое дерево. Б. блестящая иногда культивируется. В нек-рых р-нах Африки её считают священным деревом: сок служит для окраски священных предметов; в Гане мужчина, убивший леопарда, красит этим соком себе лоб. Листья население использует против кожных заболеваний.

БАФУСАМ (Bafoussam), город на З. Камеруна. Адм. ц. Зап. пров. 62 тыс. жит. (1976). Торг.-трансп. центр «кофейной зоны» страны. Обработка кофе, пивовар. з-д.

БАХР-ДАР, Бахр дар - Г и й о р г и с, город на З. Эфиопии, порт на юж. побережье оз. Тана. 46 тыс. жит. (1978). Автодрогами соединён с Аддис-Абебой и др. городами. Текст. ф-ка. Политехнич. ин-т (с 1963), построенный с помощью СССР.

БАХРЭЙ, эфиоп. историк 2-й пол. 16 в., монах, летописец императора *Сэрцэ-Дынгиля*. В 1593 написал своё наиб. значит. произв. «История галла», в к-ром сообщает сведения о культуре и легендах ср.-век. оромо, а также об их войнах на терр. Эфиопии. Пытается объяснить причины побед оромо над императорскими войсками. Б. описал воен.-демократич. строй племён оромо и сопоставил его с феод. строем совр. ему эфиоп. империи. «История галла» и «Хроника царствования Сэрцэ-Дынгиля», написанные на литературном эфиопском языке гёээ, отличаются большими лит. достоинствами.

Лит.: Калиновская К. П., Изучение эфиопского памятника XVI в. «История галла», в сб.: Эфиопские исследования: история, культура, М., 198 в е ж е, Возрастные группы народов Восточной Африки, М., 1976; Historia regis..., interpret. K. Conh. Fossini — Historia gentis Galla, interpret. J. Guidi. P., 1907.

Ю. М. Кобищанов.

БАХР-ЭЛЬ-АБЬЯД, араб. название *Белого Нила*.

БАХР-ЭЛЬ-АЗРАК, араб. название *Голубого Нила*.

БАХР-ЭЛЬ-ГАЗАЛЬ, река в Судане, левый приток Белого Нила; см. *Эль-Газаль*.

БАХР-ЭЛЬ-ДЖЕБЕЛЬ, Эль-Джебель, араб. название Нила в Юж. Судане, на отрезке от места впадения правого притока Асва (ниже г. Нимуле) до устья левого притока Эль-Газаль.

БАХТАРЭЙ, Баштарзи Махиддин (1899—1986), алж. театр. деятель, драматург, режиссёр, актёр, певец. Окончил медресе. В 1925 один из организаторов первой алж. полупроф. труппы, с 30-х гг. ставшей профессиональной. В 1923 создал муз. труппу. Популярность Б. как певца и муз. деятеля сделала возможным организовать и драм. т-р. Ряд пьес написал совм. с Р. Ксентины (часто выступал в них в гл. ролях). Б. — автор пьес «Джеха и ростовщик», «Предатели», «Пробудившиеся», «Дети ада», «Те, кто всегда поддакивает», посвящённых обществ.-политич. проблемам. Ставил пьесы Софокла, Мольера, Г. Ибсена, алж. драматургов. Б. — реформатор алж. театр. языка. Ранее пьесы игрались на франц. или классич. араб. яз. Б. впервые ввёл язык, понятный народу, в основе к-рого разговорный диалект алж. арабов. Был (с 1929) дир. консерватории и фирмы по записи музыки и песен народов Сев. Африки. Автор мемуаров о становлении алж. т-ра.

См. о ч.: Memoires 1919—1939 suivis de l'étude sur le théâtre dans les pays islamiques. [Alger, 1968].

Т. А. Пугинцева.

БАШ-ХАМБА Али (?—1918), деятель нац.-освободит. движения в Тунисе, адвокат. Род. в г. Тунис в аристократич. семье тур. происхождения. Учился в коллеже Садикия в г. Тунис, затем во Франции. Выступал против франц. протектората, был поборником зап. культуры и политич. учреждений, поддерживал связи с франц. левыми кругами и младотурецким комитетом «Единение и прогресс». В 1905 основал «Об-во выпускников Садикии», в 1907 на его базе — Эволюционистскую партию *младотунисцев*, издавал её газ. «Тюнизьен» («Le Tunisie»). В 1908 призвал к развитию революц. движения народа, выдвигнув лозунг восстановления тунисской конституции 1861 (дестура). С 1910 поддерживал панисламистские лозунги младотурок, в 1909—12 возглавлял массовые антиимпериалистич. выступления, вошёл в К-т действия (февр. 1912), руководивший кампанией бойкота и забастовкой на транспорте. В марте 1912 арестован и выслан из Туниса. В эмиграции жил в Стамбуле, публиковал статьи в тур. печати. В 1914 выдвинул лозунг вооруж. борьбы за независимость, поддерживал связи с

тунисским подпольем и эмиграцией в Женеве, разработав план создания объединённой Сев.-афр. респ. В 1917 приступил к формированию особой сев.-афр. бригады из эмигрантов для борьбы с французами и собирався лично отправиться на фронт в качестве её политич. руководителя. Умер в Стамбуле.

Н. А. Иванов.

БЕБЕЙ (Bebey) Франсис (р. 1929), камерунский писатель, композитор, гитарист и музыковед. Пишет на франц. яз. Закончил технич. коллеж в Дуале, учился в ун-тах Парижа (Сорбонна) и Нью-Йорка. Работал на радио в Аккре (Гана) и Лагосе (Нигерия). Ныне сотрудник департамента информации в ЮНЕСКО. В 1968 опубл. сб. стихов «Незгоды и компания» и сб. рассказов «Затруднительные обстоятельства и тому подобное». В романе «Сын Агаты Мудио» (1967; отмечен в 1968 Большой лит. премией Чёрной Африки) равно критикуются как отжившие обычаи афр. традиц. уклада, так и приметы гор. жизни, затронутый европ. влиянием. В романе «Кукла ашанти» (1973) социальный анализ камерунской действительности, обличение бурж. тенденций соединяются с попытками возродить идеи *негритуды*. В романе «Король Альбер из Эффиди» (1976) в про-светит. духе решается проблема взаимодействия двух миров, отживающего и нового, накануне завоевания Камеруном независимости. Произв. Б. отмечены тонкой иронией при изображении «благоденствий» Запада в Африке и «цивилизованных» африканцев, ориентирующихся на зап. образ жизни. Б. — автор муз. пьес, песен (также их исполнители), музыковедч. работ, в т. ч. кн. «Музыка Африки» (1969).

Лит.: Литературы Африки, М., 1979, с. 229—30; Развитие литературы в независимых странах Африки (60—70-е гг. XX в.), М., 1980, с. 188—96.

Н. Д. Ляховская.

БЕГЕМОТЫ (Hippopotamidae), семейство млекопитающих отр. парнокопытных, эндемичное для Африки. 2 рода, в каждом по 1 виду: обыкновенный бегемот (Hippopotamus amphibius) и карликовый бегемот (Choeropsis leberiensis). Обыкновенный Б. распространён к Ю. от Сахары, исключая крайний Ю. материка, карликовый Б. — только в Либерии, Гвинее, Сьерра-Леоне, Нигерии. Обыкновенный Б. — кр. полуводное животное: дл. тела 400—450 см, дл. хвоста 35—50 см, масса 1350—3200 кг. Карликовый Б. мельче: дл. тела 170—185 см, дл. хвоста 15—17 см, масса до 275 кг. У Б. огромная лапа, 4 пальца на ногах одеты копытами, кожа без волос. Кожные железы обыкновенного Б. выделяют красноватый секрет («красовый пот»), что особенно заметно, когда Б. испытывает боль или возбуждён («бегемотовы слёзы»); у карликового Б. секрет бесцветный. Глаза, ноздри, уши выдаются над поверхностью головы, что позволяет Б. дышать, смотреть, слушать, оставаясь в осн. под водой. Обитает обыкновенный Б. у неглубоких водоёмов с отлогими берегами и пышной растительностью, к-рой питается. Б.

хорошо плавают и ныряют. Кормятся ночью, обычно не уходя далеко от воды и передвигаясь по постоянным тропам, на к-рых местное население устраивает запруды. Днём отлживается в воде или грязи. Держится поодиночке (самцы), парами, небольшими группами. Обыкновенный Б. начинает размножаться с 3—5 лет, рождает в воде 1 детёныша массой до 55 кг, к-рый начинает плавать раньше, чем ходить. Продолжительность жизни 40—50 лет. Карликовый Б. рождает на суше, и малыш сначала начинает ходить. Продолжительность жизни ок. 35 лет. Обыкновенный Б. — объект охоты. Питается малоценным, непригодным для др. животных кормом, Б. даёт много постного, вкусного в засоленном и вяленом виде мяса. Кожа после длит. обработки делается твёрдой и используется для изготовления полировальных дисков. Клыки заменяют слоновую кость. В нек-рых местах ареал и числ. сокращаются (исчез с берегов Нила). Многочислен в ряде нац. парков, особенно Уганды и Конго. Размножается в неволе. Карликовый Б. внесён в Красную книгу МСОП.

Л. М. Баскин

БЕДЖА, *бедауйе*, *бедавир*, народ в Судане (в пустынной области между Нилом и Красным м.) и в пограничных р-нах Эфиопии и Египта. Разделяются на группы: бишарин (бисарин, бисариаб), хадеддоа (хендава), халенга, амарар, абабде (сильно ассимилированные арабами в Египте), бени-амер. Общая числ. ок. 1,3 млн. чел. (1984, оценка). Язык относится к кушитским языкам. Занимаются кочевым и отгонным скот-вом (верблюды, мелкий рог. скот). В долинах рек перешли к оседлому земледелию и скот-ву (кр. рог. скот). Развиты ремёсла (ювелирное, кожевенное). Б. — приверженцы мусульм. сект Кадирия и Шадилия.

БЕДЖА, город на С. Туниса. Адм. ц. вилайета Беджа. 46,7 тыс. жит. (1984, перепись). Через Б. проходит автомагистраль Тунис — Аннаба (Алжир). Торг.-пром. центр основного в стране р-на возделывания пшеницы. Муком. и сах. пр-тия. Осн. в 1 в. до н. э.

БЕДЖАИЯ (быв. Бу ж и, древн. Са л д ы), город на С.-В. Алжира, на побережье Средиземного м. Адм. ц. вилайи Беджайя. Ок. 100 тыс. жит. (1980). Ж.-д. станция. Аэропорт. Кр. нефтеэкспортный порт. Конечный пункт нефтепровода из Хасси-Месауд. Пр-тия пищевкус. (маслоб., муком., винодельч., рыбоконс., таб.), текст., металлообр. пром-сти.

Осн. финикийцами. С 681 в составе Араб. халифата. Во 2—12 вв. один из центров афр. христианства. Расцвет Б. начался в 11 в. В 1090 после нашествия в Магриб араб. кочевых племён в Б. (наз. Эн-Насирия) была перенесена столица *Хаммадидов*. В 1152 перешла под власть *Альмохадов*, в 1229 — *Хафсидов*. В 13—15 вв. центр культуры, мор. торговли, ремесл. произ-ва. В 15 в. столица полунезависимого хафсидского эмирата (ок. 120 тыс. жит.). В 1510 захвачена испанцами. С 1555 под вла-

стью Турции и *деев* Алжира, пережила упадок (не более 2 тыс. жит. на рубеже 18—19 вв.). В 1833 захвачена франц. войсками.

Б. расположена амфитеатром; включает верх. город на склоне г. Гурая с Плато развалин и ниж. город с деловыми и пром. кварталами. От рим. Салды сохранился акведук 2 в. От Эн-Насирии (предположительно, была обнесена кам. стенами с 7 или 8 воротами, разделена на 21 квартал, имела 72 мечети, дворцы Аммимун, Звезды — Каср аль-Каукаб, Жемчуга — Каср аль-Лулу; вне стен — сады 12 в., реставрированы в 13 в.) сохранились остатки крепостных стен (в т. ч. часть вост. фасада, фланкированного 4 башнями), цистерны, а также портовые Ворота саракинов (12 в.) с большой аркой для прохода кораблей. Из построек 4 в. — т-р (1938—39) с большим зрительным залом. Музей Беджайи.

Т. П. Каптерева (архитектура).


БЕЙ (тюркск., господин, правитель), титул знати в странах Бл. и Ср. Востока. Соответствует араб. титулу *эмир*. В Османской империи Б. — правители округа (санджака). В ряде стран, завоеванных турками, в частности в Сев. Африке, Б. управляли провинциями — *бейликами*. В Тунисе Б., командовавшие местными воен. формированиями (в 1612—1702 — из династии Мурадидов), с 1640 фактически управляли страной, оттеснив *деев*, а с 1650 освободившись и от опеки дивана Порты. В 1705—1957 Тунисом правила бейская династия *Хусейнидов*. В 1711—98 мамлюкские Б. фактически правили Египтом, где титул Б. был упразднён лишь после Июльской революции 1952.

В. В. Наукин.

БЕЙИ, Ба и и (Bayi) Филберт (р. 1953), танзанийский спортсмен, мировой рекордсмен в беге на 1500 м (3 мин 32,3 с; 1974) и милоу (3 мин 51 с; 1975).

БЕЙКЕР (Baker) Сэмюэль Уайт (1821—1893), англ. исследователь, колон. деятель. В 1845—61 служил на Цейлоне (Шри-Ланка). В 1861 переехал в Африку с целью оказать содействие англ. исследователю Нила Дж. Х. Сликю; в 1862 поднялся вверх по р. Атбара, прошёл через сев. Эфиопию к Голубому Нилу, спустился вниз по реке до Хартума и поднялся затем по Белому Нилу до Гондокоро, где в 1863 встретился со Спиком и Дж. О. Грантом. В 1864 Б. открыл второй исток Белого Нила — оз. Альберт и исследовал его сев. побережье до устья р. Сомерсет, или Виктория-Нил. На этой реке открыл водопады Мерчисон (см. *Кабарега*). На обратном пути Б. исследовал верх. участок Белого Нила от Дуфила до Гондокоро. В 1869 по заданию егип. пр-ва во главе большой воен. экспедиции был направлен для завоевания области верховьев Нила. По выполнении этого поручения Б. был назначен ген.-губернатором новой области. В 1874 вернулся в Великобританию.

См. также: The Nile tributaries of Abyssinia, 4 ed., L., 1871; в рус. пер. — Бейкер С. У. Путешествие к верховьям Нила и исследование его источников, 2 изд., М., 1875; Измаилия. Рассказ об экспедиции в Среднюю Африку..., СПб., 1876.



1. Бегемот на выпасе. 2. Бегемоты в воде. 3. «Ворота моря» в г. Беджайя. 12 в. 4. Нож. Беджа. Судан. Музей антропологии и этнографии им. Петра Великого. Ленинград.

Лит.: Магидович И. П., Очерки по истории географических открытий. М., 1967; Middleton D., Baker of the Nile, L., 1949.

БЕЙКЕР (Baker) Херберт (1862—1946), англ. архитектор. В 1889 окончил Королев. ин-т брит. архитекторов в Лондоне. В 1891—1911 работал в Юж. Африке. В ранних постройках следовал традициям калской архитектуры (см. в ст. *Южно-Африканская Республика*), после 1900 отдавал предпочтение неоклассицизму. Построил более 400 обществ., культовых и жилых зданий, в т. ч. собор Сент-Джордж в Кейптауне (1904), Дом пр-ва (1905), парламент (1910—13), вокзал (1908) — в Претории.

В. Л. Воронина.

БЕЙЛИК, в странах, входивших в состав Османской империи, территория (провинция), управляемая беем, а также фонд гос. земель.

В. В. Наушкин.

БЕЙРА (*Dorcacragus megalotis*), парнокопытное животное из группы антилоп. Эндемик Африки. Распространена в Сомали и прилегающей части Эфиопии. Дл. тела 80—90 см, выс. в холке 50—60 см, масса ок. 10 кг. Обитатель скалистых, заросших кустарником склонов гор и холмов в засушливых р-нах. Питается листьями, побегами кустарников, травой, может долгое время обходиться без воды. Встречается парами или небольшими группами. Числ. Б. быстро сокращается, внесена в Красную книгу МСОП.

Л. М. Баскин.

БЕЙРА (Veira), город на В. Мозамбика, на побережье Инд. ок., в устье р. Пунгве. Адм. ц. пров. Софала. 115 тыс. жит. (1982, оценка). Кр. порт на вост. побережье Африки (2-й по значению после Мапуту порт в стране); обслуживает также соседние страны (Зимбабве и Малави), не имеющие выхода к морю. Порт имеет важное значение для вывоза минер. сырья из Замбии и Зимбабве. Конечный пункт ж.-д. линий Б. — Хараре (Зимбабве) и Б. — Зомбе (Малави). Нач. пункт нефтепровода Б. — Мутаре (Зимбабве). Междунар. аэропорт. Пищ. пром-сть (переработка с.-х. сырья и др.), нефтепереработка.

БЕКРИ, см. Багри.

БЕЛАЗУРИ, Балазури, аль-Белазури Ахмед ибн Яхья (ок. 820—892), араб. историк. Род. в Багдаде, видимо, в семье иран. происхождения. Учился у ирак. историков аль-Мадаини и Ибн Сада. Автор соч. по истории араб. завоеваний «Футуҳ аль-булдан» («Завоевания стран»), значит. часть сведений к-рого восходит к несохранившимся соч. аль-Вакиди; отд. главы в нём посвящены событиям в Египте и Сев. Африке. Ср.-век. авторы упоминают о неоконч. обширном варианте этого соч. Самый кр. труд Б. — «Ансаб аль-ашраф» («Генеалогии благородных») мало изучен, т. к. опубл. около трети этого соч. Его разделы, посвященные отд. халифам и кр. политич. деятелям, дают развёрнутую картину политич. истории халифата до нач. 9 в.

Соч.: Liber expugnationis regionum, pt. 1—2. Lugduni-Batavorum, 1863 66 (араб. текст); Ансаб аль-ашраф (Биография благородных), ч. 1. Каир, 1959; то же, ч. 3. Висбаден, 1978; The Ansab al-ashraf of al-Baladhuri, v. 4—5, 10. Jerusalem, 1936—79.

Лит.: Ahlwardt W., Anonyme arabische Chronik, Bd 11, Greifswald, 1883.

О. Г. Большаков.

БЕЛИ-КЕНУМ (Bhèly-Quénúm) Олимп (р. 1928), бенинский писатель. Пишет на франц. яз. Мн. годы работал в ЮНЕ-СКО, занимаясь проблемами образования и культуры афр. стран. В творчестве Б.-К. представлены романтич. тенденции лит.-ры Бенина. Идея фатальной обречённости человека в центре романа «Вечная западня» (1960). В романе «Пение озера» (1965) утверждается необходимость борьбы за освобождение от многовековой тирании предрассудков, религ. догм и жестоких обычаев. Автор автобиографич. романа «Африканский мальчик» (1970, в рус. пер. — «Мальчик из Югору», 1977), первого в зап.-афр. лит.-ре произв. для детей, а также романа «Посвященный» (1980).

Лит.: Литературы Африки. М., 1979, с. 217—20. Современные литературы Африки. Северная и Западная Африка. М., 1973, с. 250—57.

Н. Д. Ляховская.

БЕЛЛАЛЬ Абд аль-Азиз (1932—1982), марокканский экономист, социолог, политич. деятель. Род. в г. Таза. Получил юридич. образование в Рабатском ун-те (1951—53), экономическое — в Тулузском ун-те (Франция; 1953—56). В 1951 вступил в *Марокканскую коммунистическую партию*, в 1953—68 чл. её ЦК, в 1955—68 чл. Политбюро. Чл. Политбюро *Партии освобождения и социализма* (1968—74). *Партии прогресса и социализма* (с 1974). После завоевания Марокко независимости (1956) на разл. постах в гос. аппарате; в 1959 ген. секр. Мин-ва труда. С 1961 преподавал в ун-те Мухаммеда V в Рабате, был проф. этого ун-та, зам. декана ф-та права, возглавлял департамент экономич. наук ф-та в Касабланке, проф. ун-та Хасана II в Касабланке. Один из инициаторов создания профсоюза работников просвещения. Был чл. редколлегий газет марокканских коммунистов «Аль-Мукафих», «Аль-Кифах аль-Ватани» и «Аль-Баян». Основатель и през. ассоциации марокканских экономистов. Автор мн. работ по политич. и экономич. развитию Марокко, развивающихся стран Азии и Африки. Уделял большое внимание изучению экономич. истории, синтетич. анализу социально-экономич., социально-политич., социально-культурных и социально-психологич. факторов, определяющих характер и темпы развития стран Азии и Африки.

Соч.: Un protectorat déguisé; l'association au Marché commun européen. [Casablanca, 1962]; L'investissement au Maroc (1912—1964) et ses enseignements en matière de développement économique, P. La Haye [1968]; Quelques aspects nouveaux de la domination impérialiste. Alger, 1970; Problèmes socio-économiques du monde arabe. Rabat, 1974; Développement et facteurs non-économiques, Rabat, 1980.

Н. С. Луцкая.

БЕЛЛО (Bello) Ахмаду (1909—1966), гос. и политич. деятель Нигерии. По этнич. принадлежности фульбе. Правнук М. Белло. Окончил учительский колледж в г. Кацина, работал преподавателем в ср. школе г. Сокото. В 1938 получил традиц. титул сардауны (наслед-

ника эмира), став членом совета эмира Сокото; возглавлял управления образования и полиции в местной «туземной» администрации. С 1954 през. партии Сев. нар. конгресс и премьер Сев. обл. Вокруг Б. группировались феод. силы Сев. Нигерии — он был сторонником политики регионализации страны, сохранения в Сев. обл. «туземных» властей, изоляции Севера от Юга. Убит во время воен. переворота 1966.

Соч.: My life, Camb., 1962.


Лит.: Катагощина И. Т., Интеллигенция Нигерии (становление и роль в политической жизни страны), М., 1977.

И. В. Следзевский.

БЕЛЛО Мухаммаду (1781—1837), религ.-политич. деятель Зап. Африки, мусульм. просветитель и писатель. По этнич. принадлежности фульбе. Род. в Гобире. Получил религ. образование под руководством своего отца — Османа дан Фоджо. Стал одним из его последователей и лидеров религ. общины в г. Дегель. Принял активное участие в борьбе против правящей верхушки Гобира. После избрания халифом Османа дан Фоджо был назначен на должность младшего везира. Руководил воен. действиями против хаусанских правителей в Гобире, Замфаре, походом в страну Денди. В 1808—17 в качестве везира управлял вост. частью халифата Сокото. Основал г. Сокото. В 1817 стал халифом Сокото. Автор трудов по истории и географии Зап. Судана.

Соч.: Infaku'l Maisuri, L.—Luzac, 1951.

Лит.: Ольдерогге Д., Западный Судан в XV—XIX вв. Очерки по истории и истории культуры, М.—Л., 1960; Dehnam D., Narrative of travels and discoveries



1. Современная застройка г. Бейра. 2. Железнодорожный вокзал в г. Бейра.

in Northern and Central Africa in the years 1822, 1823 and 1824, L., 1826; L a s t M., The Sokoto caliphate, L., 1967. И. В. Следзевский.

БЕЛЫЙ МОНАСТЫРЬ, Дейр-эль-Абьяд, коптский монастырь в Ср. Египте, к С. от Сохага. Осн. ок. 440. Обнесён стенами из плит известняка; входы облицованы гранитом; верх стен и портала украшен егип. карнизом. Включает 3-нефную базилику с 3-конховой апсидой. Остатки росписей.

БЕЛЫЙ НИЛ, Бахр-эль-Абьяд (араб. бахр — река и абьяд — белый), название р. Нил в Судане, на отрезке от места впадения левого притока р. Эль-Газаль до устья Голубого Нила. Дл. 957 км, пл. басс. 1059 тыс. км². Важнейший приток (справа) — Собат (во время половодья он приносит много взвешенного материала, к-рый придаёт воде белесоватый оттенок, отсюда и назв. Б. Н.). В верх. течении расход воды в среднем ок. 450 м³/с, ниже впадения Собата увеличивается до 800 м³/с (макс. — до 1500 м³/с). В 40 км выше Хартума — плотина Гебель-Аулия, созданная для регулирования стока ниж. Нила. Воды Б. Н. используются для орошения. Рыб-во. Суд-во.

БЕЛЬГИЙСКОЕ КОНГО, бельг. колония, официально созданная декретом бельг. короля Леопольда II от 15 нояб. 1908 о преобразовании «Независимого государства Конго». По «Закону об управлении Бельг. Конго» (т. н. Колон. хартия), принятому бельг. парламентом в окт. 1908, законодат. власть в Б. К.

осуществляли бельг. король и парламент, а также ген.-губернатор, к-рому одновременно передавалась вся полнота исполнит. власти. В 1914 колония была разделена на 4 вице-губернаторства, с 1933 — на 6 провинций, подразделявшихся на дистрикты, терр. и шефери (с этнически однородным населением) или секторы (со смешанным населением). При ген.-губернаторе и губернаторах, возглавлявших провинции, существовали формировавшиеся ими консультативные советы. На Брюссельских конференциях круглого стола 1960 по требованию делегаций Б. К. бельг. пр-во было вынуждено заявить о своём согласии предоставить Б. К. независимость. 30 июня 1960 была провозглашена независимая Респ. Конго (совр. Заир).

БЕЛЬХАМИСИ Мулай (р. 1930), алж. историк и филолог-арабист. Учился в Алжире и во Франции. Проф. Алж. ун-та (с 1966). Автор работ преим. по истории Магриба и Зап. Средиземноморья (с 16 в., особенно в период тур. господства), а также по истории эмиграции андалусских мавров в страны Магриба. Издал ряд араб. и тур. ср.-век. рукописей.

Соч.: Тарих Мостаганем (История Мостаганема), Алжир, 1976; Тарих Мауна мин эхур иля айямуна (История Мауны от возникновения до наших дней), Алжир, 1981; Тарих аль-устур аль-джазаирийя фи-ль-ахд аль-османийя (История алжирского флота в османскую эпоху), Алжир, 1983. Р. Г. Ланда.

БЕЛЯЕВ Евгений Александрович (1895—1964), сов. историк-арабист, д-р историч. наук (1962), поч. чл. егип. АН (1964). Окончил Московский ин-т востоковедения (1922; с 1924 преподаватель). В 1945—55 зав. кафедрой истории стран Бл. и Ср. Востока в Ин-те востоковедения, затем в Ин-те междунар. отношений. С 1951 старший науч. сотрудник Ин-та востоковедения АН СССР. Автор работ по истории Араб. халифата и ислама в ср. века.

Соч.: Мусульманское сектанство, М., 1957; Араб. ислам и арабский халифат в раннее средневековье, 2 изд., М., 1966 (на англ. яз., L., 1969; то же, N. Y., 1969); Список основных опубликованных работ, «Народы Азии и Африки», 1965, № 1.

БЕМБА (Bemba) Сильвен (р. 1934), конголезский драматург. Автор трагикомедии «Человек, который убил крокодила» (1972), просветительная направленность к-рой выявляется в обличении социального зла, в проповеди защиты

человеческого достоинства, любви, разумного поведения людей. Просветит. мотивы пронизывают и комедию «Стоячая вода» (1975). В пьесе «Черная тарантелла и белый дьявол» (1976) осмысливаются история и уроки колон. закабаления Конго. В 1979 вышел ром. «Легковесные грезы». Мн. рассказы и статьи Б. опубл. под псевд. Марциаль Малинда и Мишель Бельвен.

Лит.: Литературы Африки, М., 1979, с. 239—40.

Н. Д. Ляховская.


БЕМБА, бавемба, вавемба, муемба, народ на С. Замбии и в пограничных р-нах Заира; отд. группы встречаются в Танзании. Общая числ. 2,25 млн. чел. (1983, оценка). Вокруг Б. группируются родств. этносы: биса, лала, каонде, ауши, амбо, нгумбу, ламба, унга, кавенди, сенга и др. Язык относится к бемба языкам. Осн. занятие — тропич. подсечно-огневое земледелие. Б. придерживаются в осн. традиц. культ. часть — христиане, много приверженцев синкретич. афро-христ. сект.

БЕМБА ИСКУССТВО. Традиц. пластика народа бемба представлена стоящими мужскими и реже женскими фигурами фетишей. Фигуры моделированы обобщённо, имеют чёткие очертания, пропорции укорачиваются книзу, согнутые в локтях руки обычно держат ножи, жезлы и др. ритуальные предметы, цилиндрич. туловище покрыто спереди тщательно выполненными в невысоком рельефе знаками скарификации, напоминающими геометрич. орнамент. Экспрессивные лица наделены угрожающим выражением, чему способствует инкрустация глаз кусочками стекла или металла. Встречаются схематичные гротескные фигуры с сильно вытянутым туловищем, руками до колен, предельно укороченными ногами и необычайно выразительными лицами.

Известно неск. иконографич. типов масок Б.: наиб. распространены полихромные маски-личины в форме вытянутого прямоугольника, закруглённого сверху и с завершем из 2 соединённых дуг. Лица имеют форму вогнутого овала белого цвета, в центре к-рого расположены глаза в виде полумесяца, под небольшим узким носом находится равный ему по ширине круглый выступавший вперёд рот. Ниж. часть маски украшается расписным (реже рельефным) геометрич. узором белого, коричневого и жёлтого цвета. В шлемовидных масках тайного общества Алунга лицевая часть представляет собой 2 расположенных под углом друг к другу и слегка углублённых овалов; внутри к-рых помещены большие ромбы с вогнутыми сторонами и круглыми выступами в центре.

Лит.: Biebuyck D. P., Bembe art, «African arts», 1972, v. 5, № 3; Willeit F., African art, L., 1977.

БЕНА, в а б е н а, народ в Танзании (в верх. течении р. Руфиджи). Числ. вместе с родств. народами погоро, хехе, сангу, матумби, денденуле 1,4 млн. чел.



1. Подсечно-огневое земледелие у бемба, Замбия. 2. Обжиг керамики у бемба, Замбия. 3—4. Женская и мужские фигуры. Музей этнографии. Тарту.

1. Фигурки. Дерево. 2. Голова предка. Дерево. 3. Фигурка предка. Заир. 4. Маска. Дерево. Частное собрание.

(1983, оценка). Говорят на одном из банту языков. Занимаются мотыжным подсечно-огневым земледелием и разведением мелкого рог. скота. Придерживаются традиц. верований, есть небольшие группы мусульман.

БЕН АБДАЛЛАХ Абд аль-Азиз (р. 1923), марокканский историк и филолог. В 1946 окончил Алжирский ун-т. С 1957 на разл. постах в гос. аппарате. В 1961—68 директор Нац. центра арабизации. С 1969 ген. директор Бюро арабизации при ЛАГ, ответств. редактор его органа — журнала «Аль-Лисан аль-араби». Проф. филологич. ф-тов Ун-та им. Мухаммеда V (Рабат) и ун-та Карауин (Фес). Академик АН Марокко. Чл. ряда зарубежных ассоциаций и академий. Автор работ, посвящённых разл. аспектам истории и культуры Магриба, истории, географии Марокко, проблемам арабизации и араб. яз., ислама, различных словарей араб. яз. и его диалектов.

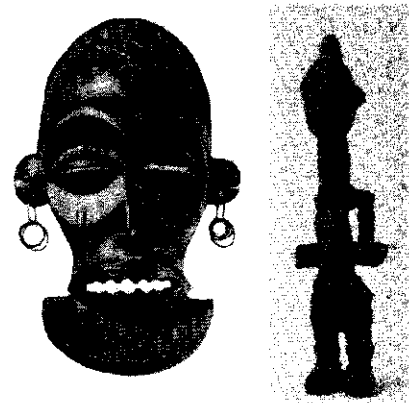

Соч.: Фихрис аль-малликат аль-куран аль-магриби (Каталог марокканских комментаторов Корана), Тетуан, 1954; аль-Джуграфия аль-магрибия (География Марокко), Рабат, 1956; Тарих аль-Магриб (История Марокко), ч. 1—2, Рабат, 1958; ат-Тыоб ва-ль-атыба фи-ль-Магриб (Медицина и врачи в Магрибе), Рабат, 1960; Мугайят аль-хадара аль-магрибия (Аспекты цивилизации Магриба), ч. 1—2, Рабат, 1963; аль-Лахджат аль-хилисийя аль-арабия ва-ль-магрибия (Классический арабский и марокканские диалекты), Рабат, 1963; Таариф ва мустакбаль аль-лугат аль-арабия (Арабизация и будущее арабских языков), Рабат, 1964; Les grand courants de la civilization du Maghreb, [Casablanca, 1958]; L'Art Maghrebin, [Rabat], 1961; Clariés sur l'Islam ou l'Islam dans ses sources, 3 ed., [s. l.], 1981.

Н. С. Луцкая.

БЕН АЙЯД Али (1932—1973), тунисский актёр и режиссёр. Театр. образование получил в Париже и Каире, где был учеником Ж. Абьяда. В Париже работал вместе с франц. актёрами Ж. Филиппом и Ж. Виларом. В 1961—72 возглавлял Муниципальный т-р Туниса, в к-ром ставил пьесы У. Шекспира и Мольера в собственных переработках для араб. сцены (ок. 30 спектаклей, в к-рых играл гл. роли: Яго, Гамлет, Калигула и др.). В 1964 представлял иск-во Туниса на фестивале Т-ра Наций в Париже. Гастролировал во Франции, Великобритании, США. Постановкой пьесы «Мурадош» Хабиба Булареса участвовал на открытии театр. центра в Хаммамете. Иск-ву Б. свойственна романтич. приподнятость, изображение сильных страстей. Б. боролся за создание нац. репертуара.

Т. А. Путинцева.

БЕНА-ЛУЛУА ИСКУССТВО. Традиц. пластика бена-лулуа (лулуа), этнографич. группы народа луба, живущего в осн. на терр. Заира, представлена круглой скульптурой — стоящие фигурки воинов, вождей и предков, женщин с детьми и др. несколько вытанутых пропорций. Верх. часть туловища почти сплошь покрыта скарификацией криволинейных очертаний, гл. обр. на шее и на лице. Её сложный узор, детали одежды, оружие и украшения акцентируются и исполняются подчёркнуто декоративно в виде невысокого рельефа, в



гармоничном сочетании с пластич. формой. Теми же чертами наделены фигурки мужчин, сидящих на коротких, служившие ступками для измельчения табака.

Маски бена-лулуа не имеют общих черт с круглой скульптурой и близки по стилю к маскам народа куба (см. Куба искусство). Маски собственно бена-лулуа (в осн. антропоморфные, употреблявшиеся при обрядах инициации) украшаются невысоким резным рельефом и росписью. Б. ч. лица занимают углубления закругл. очертаний, окрашенные в тёмный цвет, в к-рых помещены узкие удлинённые глаза, обрамлённые орнаментом в виде параллельных зигзагообразных и волнистых полосок, покрытых поочередно тёмной и светлой красками. Лицевая часть в целом выглядит вогнутой по контрасту с выступающим лбом и подбородком. По ниж. обрезу маски расположен ряд небольших отверстий, служивших для ткани, скрывающей фигуру танцора.

Лит.: Willett F., African art, L., 1977.

БЕНАШНУ Абд аль-Латиф (р. 1935), алж. экономист. Окончил Алж. ун-т (с 1966 преподаватель, затем проф.). Директор Нац. центра прикладных экон. исследований (с 1977). В 1978—79 през. Комиссии по экономич. и социальным проблемам ФНО. Ген. секр. Ассоциации экономистов «третьего мира» (с 1976). Автор теоретич. и прикладных работ по проблемам экономич. развития Алжира и др. развивающихся стран. Осн. внимание уделяет вопросам выбора путей и методов борьбы за достижение экономич. независимости: индустриализации, планирования, финансирования капиталовложения, использования совр. технологии, развития междунар. экономич. сотрудничества и др.

Соч.: Algérie, P., 1974; Problèmes économiques du Tiers-monde, Alger, 1976; Formation du sous-développement en Algérie: essai sur les limites du développement du capitalisme en Algérie 1830—1962, Alger, 1978; Planification et développement en Algérie, Alger, 1980.

Ю. В. Гусев.

БЕН БАДИС Абд аль-Хамид (1889—1940), алж. религ., обществ. и политич. деятель, поэт, публицист, педагог. Был прозван «отцом алж. возрождения». Род. в зажиточной мавританской семье, возводившей свою генеалогию к берберским правителям Гранады 12 в. По окончании богословского ун-та



аз-Зитуна в Тунисе в 1914 совершил поездку в Хиджаз и Египет, где сблизился со сторонниками реформы ислама. Вернувшись на родину, был учителем в Константине, одновременно выступал в качестве проповедника. В 1922 издавал газ. «Аль-Мунтакид», запрещённую вскоре колон. властями, в 1925—39 — ж. «Аш-Шихаб», в к-ром наряду с проповедью «салифийи» (очищения ислама) критиковал колон. политику Франции в Алжире, сотрудничавших с франц. властями светских и духовных феодалов, чиновников. В мае 1931 основал и возглавил Ассоциацию улемов-реформаторов. Выступал за единство всех антиколон. сил Алжира, за союз с коммунистами. В 1936—38 входил в руководство Мусульманского конгресса, выступавшего за ликвидацию колониального режима в Алжире.

Лит.: Турки Рабаха, аш-Шейх Абд аль-Хамид Бен Бадис, фальсафатуху ва джухудуху фи-т-тарбия ва-т-таалим (Шейх Абд аль-Хамид Бен Бадис, его философия и воспитательно-педагогическая деятельность), Алжир, 1969. Р. Г. Ланда.

БЕН БАРКА аль-Махди (1920—1965), политич. деятель Марокко. В 1940—42 учился на математич. ф-те Алж. ун-та. С 1943 преподаватель математики во франц. лицее в Рабате. Один из основателей (1943) партии Истикляль, впоследствии чл. её Исполкома. В 1944 арестовывался франц. властями протектората. В 1948 был сослан на юг страны. В 1953 участник вооруж. подпольной орг-ции. В авг. 1955 участвовал в переговорах франц. пр-ва с

представителями марокканской общности в Экс-ле-Бене (Франция). В 1956 през. Нац. консультативной ассамблеи, ред. еженедельника «Аль-Истикляль». Возглавил радикал. крыло партии Истикляль, с янв. 1959 ген. секр. её касабланкской орг-ции. С сент. 1959 лидер партии Национальный союз народных сил (НСНС). В сент. 1963 в связи с преследованиями НСНС эмигрировал; заочно приговорён к смертной казни. В мае 1965 возглавил подготовку к-т для проведения 1-й конференции солидарности народов Азии, Африки и Лат. Америки (состоялась в янв. 1966 в Гаване). 24 окт. 1965 похищен в Париже и затем убит при невыясненных обстоятельствах.

Н. С. Луцкая.

БЕН БЕЛЛА Ахмед (р. 1919), гос. и политич. деятель Алжира. После 2-й мировой войны боевик патриотич. подпольной Спец. орг-ции (СО) *Партии алжирского народа* (ППА), чл. ЦК ППА. С 1948 на нелегальном положении. С 1949 глава СО. С апр. 1950 арестован, в марте 1952 бежал из тюрьмы. Участвовал в подготовке вооруж. восстания в Алжире. Один из основателей ФНО. 22 окт. 1956 арестован франц. властями. В сент. 1958 заочно назначен зам. пред. Врем. пр-ва Алж. Респ. (ВПАР) в эмиграции. Освобождён после заключения *Эвианских соглашений 1962*. С июня 1962 чл. Политбюро ФНО, с сент. 1962 глава первого пр-ва АНДР. С сент. 1963 през. АНДР. В апр. 1964 на 3-м съезде ФНО был избран ген. секр. партии ФНО (фактически на этом посту с апр. 1963). 19 июня 1965 отстранён от власти. До лета 1980 был интернирован, затем покинул Алжир. В мае 1984 создал во Франции оппозиц. «Движение за демократию в Алжире».

Лит.: Mérlie R., Ahmed Ben Bella, P., 1965.

Р. Г. Ланда.

БЕН БРАХИМ Аббас (1888—1959), марокканский историк. Получил традиц. чусульм. образование. С 1918 кади (судья), одновременно преподавал ориспруденцию. Автор 11-томного (издано 5 тт.) исследования о знаменитых

уроженцах Марракеша (Les hommes illustres de Marrakech...).

Н. С. Луцкая.

БЕНГАЗИ, второй по величине город и порт в Ливии, в Киренаике, на берегу зал. Сидра Средиземного м. 400 тыс. жит. (1980, оценка). Трансп. и торг.-пром. центр на примор. автостраде, автодорогами связан с внутр. р-нами страны. Грузооборот порта ок. 4 млн. т в год. Междунар. аэропорт. В Б. и окрестностях — строит. (производство цемента, извести, стекла, кирпича, домо-строит. комбинат), пищ. (произ-во мучных изделий, растит. масел, молочных продуктов, мясных и овощных консервов, соков) пром-сть. Прядильно-ткацкой комб-т, произ-во электропроводов, кабеля, сварных труб. Ряд ф-тов Ливийского ун-та, мед. ин-т.

Осн. в 5 в. до н. э. как др.-греч. колония Эзуспериды. После присоединения Киренаики к державе Птолемея (4 в.) был назван Беренике (в честь жены Птолемея III, правил в 246—221 до н. э.). В 12—14 вв. пришёл в упадок; восстановлен к кон. 15 в. Совр. назв. получил, по преданию, в честь марабута Бен Гази (Сиди Гази), могила к-рого находится недалеко от Б. В 1517—1911 в составе Османской империи. В окт. 1911 оккупирован итал. войсками и вошёл в итал. колонию Ливия, с 1912 воен.-мор. база Италии в Сев. Африке. В нояб. 1942 оккупирован британскими войсками, находился под управлением английской военной администрации. В дек. 1951 — авг. 1969 одна из столиц королевства Ливия.

Кварталы старого города с узкими улицами, традиц. домами с террасами, мечетями (самая старая — Джами аль-Кабир, 16 в., реконструирована в 20 в.) и садами контрастируют с новыми р-нами, застроенными совр. зданиями (отели, театр, аэропорт, ун-т). Музей Бенгази (мозаики, скульптура, фрагменты антич. зданий). Близ Б. — следы планировки древнего г. Беренике; неск. скальных гробниц эллинистич. и рим. времени.

Т. П. Каптерева (архитектура).

БЕНГЕЛА (Benguela), город на З. Анголы. Адм. ц. пров. Бенгела. 41 тыс. жит. (1970). Кр. порт на берегу Атлантич. ок., соединён с портом Лобиту и трансфр. ж.-д. магистралью, а также с портом Бейра (Мозамбик) на Индийском ок. Порт имеет важное значение для вывоза продукции горной пром-сти. Аэропорт. Пищевкув. пром-сть (в т. ч. сахароварение, произ-во рыбных консервов, рыбной муки и жира). Судоверфь.

Б. осн. португальцами в 1617. В 18 в. стал кр. центром работорговли, через к-рый ежегодно отправляли тысячи рабов на плантации и рудники Бразилии.

БЕНГЕЛЬСКОЕ ТЕЧЕНИЕ, холодное поверхностное течение Атлантич. ок., проходящее вдоль зап. берегов Юж. Африки; сев. ветвь течения Зап. Ветров. Темп-ра воды 15—26°C. Скорость не превышает 25 см/с. Играет важную роль в океанографии юж. части Атлантич. ок. благодаря подъёму богатых биогенными элементами глубинных вод.


БЕН-ГЕРИР, фосфоритовое месторождение в Зап. Марокко, в 65 км к С. от г. Марракеш. Открыто в 1963, разведано в 1968—69. На м-нии установлены 14 пластов зернистых фосфоритов, раздельных прослоями карбонатных и глинистых пород (маастрихт-палеоцено-ниж. эоцен). Пром. параметрами обла-дают 6 пластов. Запасы фосфоритов 2 млрд. т, в т. ч. доказанные — 900 млн. т, со ср. содержанием P₂O₅ 27%.

В. И. Покрышкин.

БЕНДЖЕДИД Шадли (р. 1929), гос., политич. и воен. деятель Алжира, полковник (1969). Род. в крест. семье. Принимал активное участие в *национально-демократической революции в Алжире*. С 1955 в Армии нац. освобождения (АНО): командующий сев. воен. сектором (р-н г. Константина), затем воен. зоной г. Константина. С 1961 в генштабе АНО. После завоевания Алжиром независимости в 1962 был назначен командующим 5-м воен. округом (г. Константина), в 1964 — 2-м воен. округом (г. Оран). В 1965 — янв. 1979 чл. Революц. совета АНДР. На 4-м съезде партии *Фронт национального освобождения* в янв. 1979 избран её ген. секр. 7 февр. 1979 избран през. АНДР. Является также мин. нац. обороны, главнокомандующим вооруж. силами, пред. высш. совета безопасности. Под руководством Б. пр-во АНДР проводит курс прогрессивных социально-экономич. преобразований, антиимпериалистич. внеш. политику.

А. И. Кузьмин.

БЕНДЖЕЛЛУН Абд аль-Маджид (1919—1981), марокканский писатель, дипломат. Окончил филос. ф-т Каирского ун-та (1956). В Каире участвовал в создании Орг-ции за Араб. Магриб и был её секр. (1950—56). В 60—70-х гг. после провозглашения независимости Марокко на дипл. работе. Представитель



1. Жилой дом в одном из новых районов г. Бенгази.
2. Погрузка кофе на экспорт в порту Бенгела.

реалистич. направления в марокканской лит-ре. В сб. новелл «Долина пролитой крови» (1948) изобразил борьбу марокканского народа за независимость, дал яркие образы нар. героев. В автобиографич. романе «В детстве» (1957) Б. описывает социальные перемены, происходящие в марокканском обществе: приход к власти нац. буржуазии и рост ее могущества; затрагивает тему Востока и Запада. Совр. жизни людей разл. социальных слоев марокканского общества посвящены новеллы в сб. «Если бы не было человека» (1972). Б. переводил на араб. яз. произведения англ., франц. и амер. лит-р.

Соч. в рус. пер. — [Новеллы], в кн.: Дорогая наша земля. Новеллы писателей Марокко, Туниса, Ливии, М., 1967; [Избранные стихотворения], в кн.: Пoesия Марриба, М., 1978.

Лит.: Про ж о г и н а С. В., Литература Марокко и Туниса, М., 1968, с. 29. О. А. Власова.

БЕНДЖЕЛЛУН (Benjelloun) Тахар (р. 1944), марокканский писатель. Пишет на франц. яз. Получил образование в Рабате и Париже. Защитив диссертацию по социальной психологии, Б. работал в парижском Центре мед.-психологич. проблем, связанных с положением трудящихся-иммигрантов во Франции. Живёт в Париже. В 60-х гг. один из зачинателей поэтич. движения, сформировавшегося вокруг марокканского прогрессивного лит. ж. «Суффль» (1966—72). Поэтич. сб-ки «Люди под саваном молчания» (1971), «Шрамы солнца» (1972), «Миндальные деревья умерли от ран» (1976), «Без ведома памяти» (1980) посвящены проблемам совр. марокканской действительности, борьбе палестинского народа, жизни рабочих-иммигрантов во Франции. Ему принадлежат автобиографич. роман «Харруда» (1973), повести «Одинокое заключение» (1976), «Моха безумец, Моха мудрец» (1978), а также социально-психологич. эссе «Самое глубокое одиночество» (1977).

Соч. в рус. пер. — [Стихотворения], в кн.: Страницы африканской поэзии, М., 1980.

Лит.: Про ж о г и н а С. В., Тахар Бенджеллун, или «Верность грядущим веснам», в ее кн.: Магриб. Франкоязычные писатели 60—70-х годов, М., 1980.

О. А. Власова.

БЕНЕДИКТ (Benedict) Сэмюэл (1808—1853), обществ. деятель Либереи. Род. в шт. Джорджия (США) в семье раба, мальчиком получил свободу. В 1835 переехал в Либерию. В 1847 през. Конституц. конвента, принявшего конституцию Либереи. В 1848—53 верховный судья Либереи.

М. Ю. Френкель.
БЕНЗИН, Бенцин, Бенжин Абдельхамид (р. 1926), алж. писатель. Пишет на франц. яз. Род. в семье феллаха-бедняка. Окончил колледж в Сети-фе. В 1953 обозреватель газ. «Альже републикен» («Alger Republicain»). В 1956 вступил в ряды Армии нац. освобождения, был политкомиссаром ФНО. Был взят в плен франц. карателями; с ноября 1956 по июнь 1962 находился в заключении. Его документальная кн. «Лагерь» (1962, рус. пер. 1962) запечатлела стойкость и мужество «бойцов в плену». В 1962—65 гл. ред. «Альже републикен». Автор реалистич. рассказов «Ламри и Сафья» (1963), «Вечерин-

ка» (1964, рус. пер. 1964), «Связной» (1964, рус. пер. 1972). Очерковые записки воен. лет вошли в его кн. «Походный дневник» (1965, рус. пер. 1968).

Соч. в рус. пер.: Лагерь. [Отрывки]. Предисл. Анри Аллега. «Литературная газета», 1962, 10 февр.; Шейх Сапах. [Рассказ], в кн. Земля и кровь. Современная проза Алжира, М., 1983.

Лит.: Ма р Н. Бенжин и его книга. «Литературная газета», 1962, 27 нояб.; Abdelhamid Benzine, «France nouvelle», 1962, 10—16 janv. В. П. Балашов.

БЕНИ КАНУЗ, б а н у к а н у з, одна из родоплеменных групп арабо-суданцев, возгавившая в 11—14 вв. феодал. княжества Бени Кануз и Донгола. Этнич. основу Б. К. составили *беджа* большого племени хадагриб, кочевавшие в раннем средневековье между Нилом и Красным морем, побережьем южнее совр. Порт-Судана. Они смешались с переселившимся сюда из сев. Аравии племенем рабия (сер. 9 в.) и были исламизированы. В сер. 10 в. это кочевое объединение захватило гегемонию в Вост. пустыне. Под его контролем оказались россыпи золота и драгоценных камней в Вост. пустыне и основной торг. путь из Верх. Египта в красномор. порт Айзаб. Влияние Б. К. распространилось вплоть до Асуана. В 1006 их вождь помог фатимидскому халифу в захвате власти и получил за это титул канз ад-давла («сокровище державы»; отсюда название Б. К.) и должность наследственного губернатора Асуана. Б. К. переселились в р-н Асуана. В нач. 12 в. вожди Б. К. пытались добиться полной независимости Верх. Египта, но потерпели неудачу. В 1174 Айюбиды назначили в Асуан собственного губернатора, но он был убит Б. К. В ответ войско *Салах ад-Дина* разгромило Б. К. и заставило их покинуть р-н Асуана. Часть Б. К. вернулась в места первоначального кочевания, другая, оседлая, часть переселилась к Ю. от Асуана, в сев. Нубию, где смешалась с нубийцами, приняла их язык и культуру, сохранив мусульманство. В кон. 13 в. возникшее здесь гос. образование Б. К. было вассалом Нубии. Его правитель, сохранивший титул канз ад-давла, был значит. политич. фигурой в нубийском гос-ве. Через браки с нубийскими царевнами канз ад-давла при существовавшей в Нубии системе престолонаследия вошли в число претендентов на престол. В условиях ослабления власти христианских царей Нубии, роста влияния ислама внутри страны, вмешательства мамлюкских султанов в династич. распри канз ад-давла Б. К. в 1323 стал царём Нубии. Ок. 1365 один из его преемников был свергнут своим племянником при поддержке арабов бени джаад, поселившихся в р-не *Донголы Старой*. Позднее новый царь перебил вождей арабов, после чего бени джаад захватили и разрушили Донголу. Царь бежал на С. к Б. К. Из-за враждебности Б. К. и их союзников побеждённый правитель Донголы обратился за помощью к мамлюкскому султану. Егип. войско у Гебель-Ады разбило Б. К. и их союзников. После этого мамлюкские владения в Верх. Египте стали объектом постоянных набегов Б. К. В период между 1365 и 1403 они 4 раза брали и грабили Асуан;

р-н Асуана подвергся опустошению, торг. путь на Айзаб перестал действовать. Верх. Египет и прилегающая часть Ниж. Нубии находились под контролем Б. К. вплоть до взятия власти турками (1517). Потомки Б. К., нубийцы кануз, живут ныне в Егип. (Ниж.) Нубии.

Лит.: Древние и средневековые источники по этнографии и истории народов Африки южнее Сахары, [т. 1—2], М.—Л., 1960—65; Adams W. Nubia: corridor to Africa, L., 1977; Hasan Y. F., The Arabs and the Sudan, Edin., 1967; Mac Michael H. A., A history of the Arabs in the Sudan, v. 1—2, Camb., 1922; Trimingham J. S., Islam in the Sudan, 2 ed., N. Y., 1968.

С. Я. Берзина.

БЕНИ-МАНСУР, месторождение целестина в Сев. Алжире, в 80 км к Ю.-З. от порта Беджаия. Разведано в 1968—70, разрабатывается с 1971. Гл. минерал — целестин голубой, жёлтой и серой окраски (отд. линзы и блоки до 10 м³ сложены чистым целестином), второстепенные — стронцианит, кальцит, ангидрит и барит. Запасы высокосортовых целестиновых руд (1982) 6,1 млн. т, в т. ч. доказанные — 3,1 млн. т со ср. содержанием целестина ок. 70%.

В. Н. Выдрин.

БЕНИ-МЕЛЛАЛЬ, город на З. Марокко. Адм. ц. пров. Бени-Меллаль. Расположен в предгорьях Ср. Атласа. Около 60 тыс. жит. (1980, оценка). Торг.-ремесл. центр с.-х. р-на. Кустарная переработка древесины. Пр-тия пищевкус. пром-сти (произ-во оливкового масла, консервирование фруктов и овощей). Автодорогой соединён с ж.-д. ст. Уэд-Зем.

Г. Н. Уткин.

БЕНИН (Benin), внутр. залив Гвинейского залива Атлант. ок. у берегов Нигерии, Бенина, Того и Ганы. Вдаётся в сушу на 125 км, шир. у входа ок. 600 км. Глуб. св. 3000 м. Приливы полусуточные, их величина 1,7 м. В залив впадает много рек, крупнейшая — Нигер (прав. рукав дельты). Крупные порты: Ломе (Того), Котону (Бенин), Лагос (Нигерия). **БЕНИН** (Benin), гос-во, существовавшее на терр. совр. Нигерии, к З. от ниж. течения р. Нигер. Осн. народ — бини (здо). При археол. раскопках в столице — г. Бенин (совр. Бенин-Сити) обнаружены следы поселения 13 в. (предполагается, что г. Бенин возник примерно двумя веками ранее). Основу экономики Б. составляло подсечно-огневое и мотыжное земледелие (культура ямса и масличной пальмы). В 13 в. г. Бенин был, по-видимому, также развитым ремесленным центром. При раскопках найдены остатки достаточно высокой культуры эпохи металла: местные медные (латунные) деньги — маниллы и латунные браслеты, изготовленные методомковки. Устная традиция связывает зарождение бенинской государственности с принцем Оранмианом, приглашённым бенинцами из *Ифе* и посадившим на бенинский престол своего сына от брака с местной женщиной. По др. версии, первыми правителями Б. были огисо («цари, спустившиеся с неба»), к-рых сменила династия, основанная Оранмианом. Традиция приписывает сыну Оранмиана, первому бенинскому оба (царю) Эвеке I создание совета «выборщиков царя» (узема нихинрон) из 6 имевших наследств. титулы представителей

местной родовой знати. Оба Эведо провёл реформу по укреплению царской власти, лишив узам нихирон права на раздачу должностей. С правления Эвуаре Великого (предположительно 2-я пол. 15 в.) и его преемника Озолу (кон. 15 в.) начинается создание бенинской «империи». К 17 в. эта «империя» расширилась до ниж. течения р. Нигер на В. и мор. побережья на Ю. Культурное и политич. влияние Б. распространилось на ряд народов Ниж. Нигера и на западных игбо. На 3. в 16 в. бенинцы основали воен. лагерь на о. Эко, положивший начало росту города-государства Ларос. На С. завоевания Б. были приостановлены гос-вом Нуле. Кроме эдоязычных народов в «империю» входили юго-восточные йоруба на 3. и

западные игбо на В. Терр. собственно Б. состояла из столицы и неск. сотен больших и малых деревень, населённых патрилинейными большими семьями. Группы деревень образовывали своего рода кормления. Они даровались пожизненно царём как награда за службу. Лица, получившие кормления, были гл. посредниками между царём и деревенской общиной, контролировали сбор регулярной дани. Общинники были лично свободными и владели основными средствами производства.уществовало домашнее рабство. В рабов обращали иноплемеников и преступников. На завоеванных землях создавались воен. поселения, члены царского рода назначались правителями покорённых земель, также связанных со столицей отношениями данничества. Бенинское общество характеризовалось углублением социального неравенства, высокой степенью иерархизации должностей.



Б. был первым зап.-афр. гос-вом, где европейцы начали закупать рабов большими партиями. В последней четверти 15 в. португальцы предприняли попытку христианизации Б. Среди знати и торговцев получили распространение португ. язык и письменность. В 1486 в деревне Ухотон португальцы построили торг. факторию. Позднее здесь вырос порт Ухотон (Гватто), через к-рый осуществлялась торговля Б. с купцами европ. стран. В обмен на рабовиноплемеников, слоновую кость, ткани местного произ-ва и пряности правители Б. получали предметы роскоши, огнестрельное оружие, медь и др. товары.уществоствовала царская монополия на торговлю с европейцами.

Расширение участия Б. в работоргове привело к обострению анутриполитич. обстановки, вылившемуся в многолетнюю междоусобную войну 1-й пол. 18 в. В 19 в. активизация Нуле и образование султаната Сокото привели к разрушению торг. связей Б. с сев. соседями, распад «империи» Ойо — к дестабилизации отношений с восточными йоруба. В результате Б. лишился важных источников приобретения афр. товаров для торговли с европейцами. Несмотря на упорное сопротивление бенинцев (см. *Бенино-английская война 1897*), Б., ослабленный в результате восстаний

подвластных Б. народов и самих эдо, был завоёван англ. колонизаторами.

Н. Б. Кочакова

Художеств. культура Б. является одним из очагов проф.-ремесл. придворного иск-ва. Архитектура Б. известна по описаниям. Столица гос-ва — г. Бенин («Великий Бенин») представляла окружённый высоким земляным валом и глубоким ровом большой город с широкими улицами, пересекавшимися под прямым углом. Дома строились из местного краснотона, имели открытые галереи и кровли из пальмовых листьев. Царский дворец был обнесён высокой стеной и имел ряд внутр. дворов с галереями; столбы галерей были покрыты бронз. рельефами, во дворах высились башни, увенчанные бронз. изображениями птиц и змей. После разгрома Б. англ. колонизаторами на месте сгоревшего царского дворца было найдено ок. 2000 художеств. изделий из бронзы (головы предков правителей — «ухуэлао», доски с рельефными и горельефными изображениями — «ама», статуэтки, ритуальные предметы) и слоновой кости (бивни с резными рельефными изображениями, небольшие маски-подвески, браслеты и т. д.), позволяющих проследить эволюцию иск-ва Б. Согласно преданию, бронз. литьё способом отливки «утраченного воска» (отливка по выплавляемым восковым моделям) появилось в Б. в кон. 13 в., когда при 6-м правителе Б. — Огуоле был приглашён мастер-литейщик из Ифе, обучивший местных ремесленников своему иск-ву. В 14—19 вв. различаются 3 периода иск-ва Б. От 1-го периода (13—14 вв.) сохранились портретные головы царей Б., в к-рых заметно влияние иск-ва Ифе. Однако уже здесь проявляются черты, свойственные иск-ву Б.: условность, лаконичность, стереотипность в трактовке отд. деталей. 2-й период (15—16 вв.) считается временем расцвета иск-ва Б. Для произв. (головы, фигурки вельмож, охотников, воинов) характерны большая точность исполнения и мягкость фактуры. Изображения человеческих голов отличаются превосходная моделировка и изящный овал лица, мягкая лепка («Голова принцессы, или Голова царицы-матери»). В 3-й период (17—кон. 19 вв.) возрастает разнообразие сюжетов, количество изделий. Появляются многочисл. доски для украшения дворцов с изображением придворных церемоний, сцен охоты и жертвоприношений на фоне цветного орнамента, фигурки европейцев (португ. купцов, офицеров и солдат), животных (в т. ч. леопардов) и птиц (петухи), с богатой орнаментикой. С сер. 18 в. образы и сюжеты полностью канонизируются. Головы и фигуры схематичны, приобретают условный декоративный характер. Отличаются друг от друга лишь элемен-



1. Голова царя. Бронза. 2. Оба (правитель) со знатными придворными. Рельеф. Бронза. 3. Маска-подвеска. Слоновая кость. 4. Владник. Бронза. Музей этнографии. Берлин. 5. Статуэтка (1, 5 — Музей антропологии и этнографии им. Петра Великого. Ленинград.)

тами головных уборов, шею с подбородком закрывают прилегающие друг к другу многочисл. ряды бус. Снижается уровень технич. исполнения: увеличивается массивность литья, ухудшается качество чеканки.

В. Л. Воронина, Н. Е. Григорович.

Лит.: Ольдерогге Д. А. Древности Бенина... [ч.] 1—3, в кн.: Сб. Музея антропологии и этнографии, т. 15—17. М.—Л., 1953—57; Мириманов В. Б., Африка. Искусство, М., 1967; Григорович Н. Е., Голова королевы-матери из Бенина, в кн.: Сокровища искусства стран Азии и Африки, в. 2, М., 1976; Gladbury R. E., The Benin Kingdom and the Edo-speaking peoples of South-Western Nigeria, 1957; Egharevba J. U., A short history of Benin, Ibadan, 1968; Ryder A. F. C., Benin and Europeans, 1485—1897, N. Y., 1969; Forman W. and B., Dark Ph., Benin art, L., 1960.

БЕНИН (Bénin), Народная Республика Бенин (République Populaire du Bénin).

Общие сведения

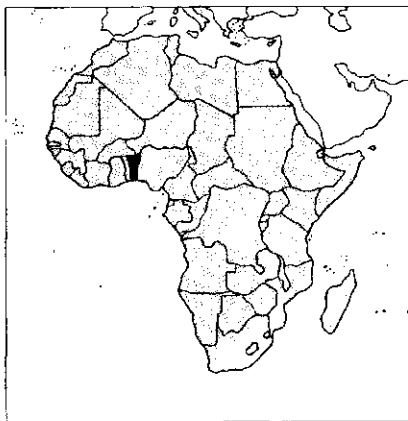

Б. — гос-во в Зап. Африке. На Ю. омывается водами Гвинейского зал. Атлантич. ок. Граничит на С. с Нигером, на С.-З. — с Буркина-Фасо, на З. — с Того, на В. — с Нигерией. Пл. 112,6 тыс. км². Нас. 3,83 млн. чел. (1984, оценка). Столица — г. Порто-Ново. В адм. отношении терр. Б. разделена на 6 провинций (см. табл.).

Административное деление

Адм. единицы	Площадь, тыс. км ²	Население, тыс. чел. (1982, оценка)	Адм. центр
Атакора (Atakora)	31,2	480	Натитингу (Natitingou)
Атлантическая (Atlantique)	3,2	710	Котону (Cotonou)
Боргу (Borgou)	51,0	493	Параку (Parakou)
Зу (Zou)	18,7	575	Абомей (Abomey)
Мою (Moно)	3,8	479	Локоса (Lokossa)
Веме (Ouémé)	4,7	640	Порто-Ново (Porto-Novo)

Государственный строй

Действует конституция 1977 (с поправками 1983 и 1984). В конституции указывается, что революц. власть опирается на широкий нац. союз всех патриотич. и революц. классов и социальных слоёв, основу к-рого составляет союз рабочего класса и крестьянства. Осн. целью народа конституция провозглашает строительство социалистич. общества. Конституция закрепляет основы экономич. системы (формы гос., частной и кооперативной собственности, решающая роль гос-ва в развитии экономики, плановая система х-ва, участие трудящихся в руководстве и управлении экономикой и др.), провозглашает осн. политич. и социально-экономич. права и свободы граждан и их материальные гарантии (с учётом имеющихся возможностей): право на труд, на отдых, на материальное обеспечение в старости, в случае болезни или утраты трудоспособности, право на образование, бесплатное мед. обслуживание, право избирать и быть избранным, свободу профсоюзной



деятельности, слова, собраний и манифестаций, свободу совести и др.

Конституция определяет Б. как единое многонац. гос-во и закрепляет равноправие всех национальностей, право каждой из них пользоваться своим языком и развивать свою культуру; обязанность гос-ва — способствовать всестороннему развитию каждой национальности.

Центр. место в политич. системе принадлежит Партии нар. революции Бенина (ПНРБ), руководящая роль к-рой закреплена в конституции.

Высший орган гос. власти — однопалатное Нац. революц. собрание (НРС), избираемое всеобщими и прямыми выборами на 3 года. Избирает. право предоставлено всем гражданам, достигшим 18 лет (за исключением тех, кто лишён его по закону). Согласно избират. закону, НРС формируется на основе норм представительства социально-проф. групп, массовых обществ. орг-ций и партии.

НРС принимает и изменяет конституцию, является единств. законодат. органом, формирует высшие органы гос. управления, суд и прокуратуру, определяет осн. принципы внутр. и внеш. политики. Оно избирает постоянно действу-

ющий коллегиальный орган — Постоянный комитет, к-рый организует выборы представительных органов, созывает сессии НРС, контролирует деятельность местных революц. советов, решает вопросы ратификации и денонсации междунар. договоров, законодательствует в период между сессиями НРС и др. По предложению ЦК ПНРБ НРС избирает на 5 лет президента, к-рый является главой гос-ва и пр-ва, главнокомандующим вооруж. силами. Осн. полномочия президент осуществляет на основании решений НРС и его Постоянного комитета.

Высший адм. и исполнит. орган — Нац. исполнит. совет (НИС), в состав к-рого входят президент Б. (председатель), министры и председатели гос. комитетов управления провинций (префекты); в рамках НИС действует Постоянный комитет пр-ва в составе председателя (президент) и 14 членов. Нац. исполнит. совет ответствен перед НРС, а в период между сессиями — перед Постоянным комитетом.

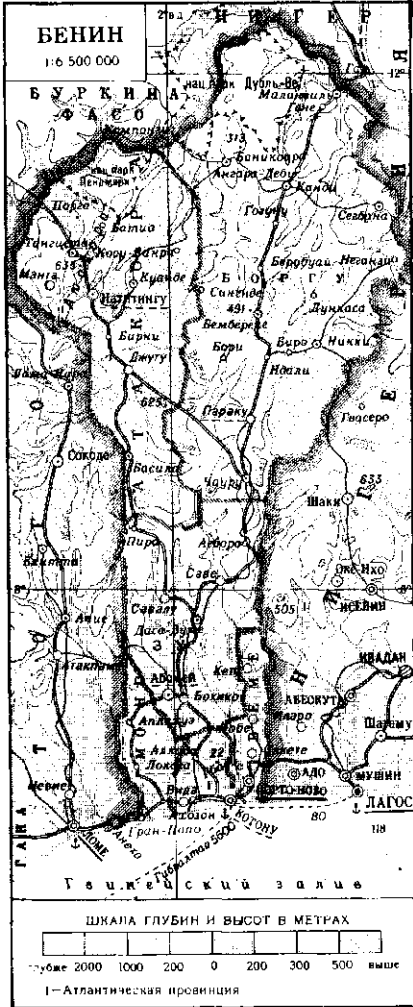
Местными органами гос. власти являются революц. советы, избираемые населением на 4 года. Исполнит. органы местных революц. советов: провинциальных — гос. комитеты управления провинции, окружных — революц. комитеты управления округов, коммунальных, квартальных и деревенских — исполнит. секретариаты. Эти исполнит. органы являются также представителями пр-ва и министерств, они возглавляются должностными лицами, избираемыми вышестоящими органами власти (напр., пред. гос. комитета управления провинции — префект избирается НРС).

Правосудие осуществляется нар. судами: местными (в гор. кварталах и деревнях), коммунальными, окружными, провинциальными и Центр. нар. судом — высшей судебной инстанцией. В нар. суды наряду с профессиональными судьями входят непрофессиональные, избираемые представительными органами государственной власти. Надзор за соблюдением законности осуществляет Центральная народная прокуратура и местные народные прокуратуры.

Ю. А. Юдин.

Деревня на сваях — Ганье.





635 м (высшая точка страны) — водопад рек, впадающих в Атлантич. ок. и в рр. Нигер и Вольта.

Б. ч. терр. Б. занимает Нигеро-Дагомейский массив, сложенный архейскими кристаллич. сланцами, гнейсами, мраморами амфиболитами, кварцитами. В его пределах известны проявления руд меди, олова и золота. На С.-В. массив перекрывает мезокайнозойскими осадками Нигерской синеклизы, содержащими горизонты жел. руд. На З. к массиву примыкает верхнепротерозойская Бузм-Атакорская складчатая зона, в строении к-рой участвуют кварциты и глинистые сланцы. Эти породы инъецированы кварцевыми жилами с золоторудной минерализацией. На Ю. имеются отложения кайнозоя, слагающие впадину Лама, в к-рой известны проявления фосфоритов.

В нефтегазоносном басс. Гвинейского зал. вблизи границы с Нигерией известно м-ние нефти Семе, разведанные запасы к-рого оцениваются в 2,8 млн. т (1981). На С. страны, у границы с Нигером находятся м-ния жел. руд — Лумбу-Лумбу и Мадекали с разведанными запасами соответственно 226 и 176 млн. т (1981); на С.-З. страны, в р-не г. Натитингу — небольшие золоторудные россыпи. М-ния фосфоритов распространены на С. страны в пределах Нигерийского верхнепротерозойского фосфоритоносного басс.

Климат в сев. части субэкваториальный, чётко выражены два сезона: сухой (с декабря по май) и дождливый (с июня по ноябрь); ср.-мес. темп-ры 24—30°C; осадков от 1000 до 2000 мм в год. В юж. части климат экваториальный, с двумя сезонами дождей и двумя сухими сезонами; ср.-мес. темп-ры 24—27°C; осадков до 1300 мм в год. Реч. сеть густая. Гл. реки — Веме и Моно (впадают в Гвинейский зал.), обе судоходны. В почвенном покрове преобладают красные ферраллитные, в юж. части — красно-желтые ферраллитные почвы. Растительность — гл. обр. высокотравная саванна с акациями, дум-пальмами, деревьями карите. На побережье влажные тропич. вечнозелёные леса уступают место культурным насаждениям, гл. обр. посадкам масличной пальмы, тика и анакардиума. Леса и кустарники занимают 2144 тыс. га (1977). Животный

мир довольно богат. В саванне много антилоп, крупных хищников — лев, пантера, гепард; встречаются слон, буйвол. В прибрежных водах водятся тилапия, сом и др. рыбы. В Б. — два крупных нац. парка: Дубль-Ве и Пенджари.

Население

Св. 97% нас. (оценка на 1983) составляют народы, говорящие на нигеро-конголезских языках. На ква языках говорят фон (2,4 млн. чел.), населяющие юж. и центр. части страны, и йоруба (330 тыс. чел.) на В., на границе с Нигерией, на гур языках — сомба (200 тыс. чел.) на границе с Того, барба, или барибба (360 тыс. чел.), и тем в сев. части страны, на западноатлантических языках — фульбе (150 тыс. чел.) в сев. полупустынных р-нах. На С.-В., по границе с Нигерией расселены буса, на С., по границе с Нигером — денди и джерма, на побережье афр.-франц. мулаты и т. н. бразильцы (мулаты). Офиц. язык — французский, но почти всё население владеет языком фон (см. *Эве язык*). Ок. 60% нас. придерживается местных традиц. верований, ок. 16% — христиане, преим. католики, ок. 14% — мусульмане. Имеются последователи христ.-афр. церквей и сект.

В 1961 в Б. насчитывалось 2050 тыс. чел., 2690 тыс. чел. в 1971 и 3469 тыс. чел. в 1979. Ср.-год. естеств. прирост нас. 2,97% за 1975—80. Экономически активного нас. 1615 чел. (1979), в т. ч. (%) в с. х-ве ок. 73,5, в пром-сти 5,4, в торговле и сфере услуг всего 21. Лиц наёмного труда ок. 35 тыс. чел. Ср. плотность нас. св. 34 чел. на 1 км² (1984). Наиб. плотно заселены прибрежные р-ны (св. 100 чел. на 1 км²), менее всего — северные (1 чел. на неск. км²). Гор. нас. 14% (1978). Рост нас. городов происходит за счёт миграции (в поисках работы) из сел. местностей. Наиб. значит. города: Порто-Ново, Котону, Абомей, Параку, Натитингу.

Исторический очерк

Б. с древнейших времён до кон. 19 в. Археол. находки свидетельствуют о заселении терр. совр. Б. в эпоху кам.

1. Нага. 2. Деревня на юге Бенина. 3. Строительство зернохранилища у сомба.

Природа

Б. расположен в экв. и субэкв. поясах Сев. полушария. Береговая линия дл. 125 км слабо изрезана. За системой лагун шир. 2—5 км начинается материковый берег, изрезанный бухтами. К С. с приморской низменности располагается плато и плоскогорья выс. до 500 м, занимающие значит. часть терр. Б. На Ю. и С.-В. — низменности, на С.-З. поднимается массив Атакора выс. до



века. Древним населенкам была известна плавка железа (в сев. Б. сохранились остатки плавильных печей выс. 2—2,5 м). Их осн. занятиями были охота, рыб-во и собирательство.

Древнейшими поселенцами в сев. части страны были *гурма*, к-рых оттеснили к крайнему С.-З. *барба* (или *барива*), пришедшие с В. (с терр. совр. Нигерии); в юж. части — народы *фон* и родственные им *аджа*. В 15—19 вв. на С.-В. терр. Б. (частично и на терр. Нигерии) существовало объединение раннего образования *Барива* (или *Боргу*).

В 15 в. на побережье Б. проникли португальцы Ж. ди Сантарен и П. ди Эскобар. В 16 в. побережье Б. было превращено в крупнейший р-н работорговли в Африке (отсюда назв. побережья — Невольничий Берег). В 16—17 вв. на побережье Б. создавались форты и фактории франц., голл., англ. купцов и работорговцев. В этот период на побережье имелся ряд гос. образований: *Аллада* (Ардра), к З. от него — *Вида*, к В. — *Аджаче* (Порто-Ново). Их население занималось охотой, рыб-вом, ремёслами. К 17 в. относятся первые сведения о крупнейшем гос-ве фон — *Дагомее* (Абомей). Осн. занятием дагомейцев было мотыжное земледелие, на побережье — рыб-во; было развито произ-во гончарных изделий, хл.-бум. тканей, обработка железа, меди, золота, изготовление стеклянных украшений. В обществ. строе дагомейцев пережитки патриархальных отношений тесно переплетались с элементами феод. отношений и рабства.

Тяжёлый урон народам юж. Б. нанесла работорговля. В нач. 18 в. из Виды вывозили ежегодно 16—20 тыс. рабов. Торговля рабами в Виде велась вплоть до 2-й пол. 19 в., несмотря на её офиц. запрещение европ. державами. Работорговцы способствовали разжиганию междоусобных войн народов Б. Обширные р-ны страны были опустошены и разграблены. Великобритания, Франция, к-рые в основном вели борьбу за расширение и укрепление своих позиций на побережье Б., стремились воспользоваться ослаблением гос. образований Б. К кон. 80-х гг. 19 в. Франции удалось установить протекторат над зап. и вост. частями побережья совр. Б. (р-ны Гран-Попо и Порто-Ново).

Б. в колониальный период. В 1890-х гг. опорным пунктом дальнейшей агрессии франц. колонизаторов стал Порто-Ново. Народы Дагомеи оказали стойкое сопротивление захватчикам. Только в нояб. 1892 франц. войскам удалось овладеть её столицей — Абомеем. Правитель Дагомеи *Беханзин*, отступив с остатками своей армии на С., продолжал вооружённое сопротивление до кон. 1893. В 1894 Дагомея (вкл. юж. территории) была превращена в «колонию Дагомея и зависимые территории», управляемую франц. губернатором (наименование гос-ва фон — Дагомея — было распространено колонизаторами на всё франц. колон. владение). В 1896—97 франц. колонизаторами была завоёвана обл. Боргу; в 1897 пала

столица Баривы (Боргу) — Никки. В 1898 Барива была разделена между колонией Дагомея и брит. протекторатом Нигерского побережья. В 1904 после определения (по конвенции с Великобританией) сев. и вост. границ колонии с брит. колонией Лагос колония Дагомея (Д.; включая и сев. терр.) вошла в состав *Французской Западной Африки* (ФЗА).

В колонии был установлен режим жестокого угнетения. С коренного населения стали взимать денежные налоги. Была введена система принудит. труда, крестьян согнали на строительство жел. и шос. дорог. Д. была превращена в страну монокультуры: масличной пальмы.

Во время 1-й мировой войны, когда население облагалось непосильными налогами и проводилась насильственная мобилизация во франц. армию, антиколон. борьба принимала форму восстаний. В 1916—17 повстанческое движение охватило различные р-ны Д. — Атакору, Никки, Канди, долину р. Моно. Д. стала также одним из ранних очагов роста политич. активности в Зап. Африке. Мн. дагомейцы учились в Европе (из их числа вербовались низшие чиновники в колон. аппарат ФЗА и *Французской Экваториальной Африки*). Из среды образованных дагомейцев вышли видные представители демократической обществ. мысли М. Ж. Товалу Уэну, Л. Ункарен, ставший одним из руководителей антиколон. движения. Он возглавил созд. в 1910 местное отделение франц. Лиги прав человека. В 1923 Лига организовала в Порто-Ново массовую манифестацию с призывом отказаться от уплаты налогов колон. администрации. Выступления охватили весь юг Д. и были жестоко подавлены. В 20—30-е гг. появились первые газеты, среди к-рых наиболее влиятельной была «*Вуа дю Даоме*» (изд. в Котону), имевшая антиколон. направленность.

После 2-й мировой войны в Д. получили развитие обрабат. пром-сть (мыловаренные, швейные и др. пр-тия), стро-во и транспорт; выросло число работающих по найму, начал формироваться рабочий класс; сложились относительно многочисленные прослойки нац. буржуазии, интеллигенции.

Подъём нац.-освободит. движения в колониях вынудил франц. пр-во пойти на нек-рые уступки. В 1946 Д. получила статус «заморской территории» в составе Французского Союза. При губернаторе начал действовать выборный Генеральный совет — местный орган самоуправления с консультативными функциями. Выборные посты занимали, как правило, представители афр. торг. буржуазии, чиновничества, интеллигенции.

Были созданы первые политич. партии, к-рые формировались по регионально-этнич. принципу; их программные установки существенно не отличались друг от друга. Сплочению антиколон. сил мешали противоречия между тремя крупными р-нами Д. (Боргу, Абомей и Порто-Ново), усилившиеся из-

за религ. различий между мусульм. севером и католич. югом. Респ. партию (позднее — Прогрессивная партия Д.) возглавил С. М. Апити, представлявший Порто-Ново, Дагомейское демократич. объединение — Ю. Мага, Дагомейский демократич. союз, вошедший в массовую политич. орг-цию *Африканское демократическое объединение*, — Ж. Ахомадегбе. Активную роль в антиколон. движении сыграли профсоюзы, возникшие после 2-й мировой войны. После всеобщей забастовки 1952 в ФЗА (выдвинула требования отмены принудит. труда, введения трудового законодательства и др.) в ноябре того же года был принят кодекс о труде, отменивший принудит. труд, гарантировавший минимум заработной платы; однако одновременно он ограничивал политич. деятельность профсоюзов. В 1957 профсоюзы Д. вошли во *Всеобщее объединение трудящихся Чёрной Африки* (ВОТЧА) в качестве его секции. В 1957 под давлением нац.-освободит. движения франц. власти вынуждены были сформировать в Д. первый Правительство совет (возглавил Апити). В 1958 после проведенного в Д. референдума по проекту новой франц. конституции Д. получила статус гос-ва и была объявлена автономной республикой в составе Французского Сообщества. В февр. 1959 была принята конституция страны.

Б. после провозглашения независимости. В июле 1960 франц. пр-во было вынуждено заключить с Д. соглашение



1. Беханзин. 2. Памятник Беханзину в г. Абомей. 3. Монумент борцам за национальную независимость в г. Абомей.



о признании её независимости. 1 авг. 1960 Д. была провозглашена независимой республикой и вышла из Франц. Сообщества. В ноябр. 1960 была принята конституция независимой Д. В дек. 1960 в Д. проводились президентские и парламентские выборы. Первым президентом Д. был избран Мага. На выборах в Нац. собрание победила Дагомейская партия единства (ДПЕ), основанная Мага в нояб. 1960 на базе партии Дагомейское демократич. объединение и Республиканской партии. ДПЕ в 1961 была объявлена единственной партией страны. В апр. 1961 пр-во Мага подписало с Францией соглашение о политич., экономич. и воен. сотрудничестве, закреплявшее за бывшей метрополией важные позиции в экономике и политич. жизни страны. В президентство Мага 75% всех бюджетных ассигнований шло на содержание гос. аппарата. Заработная плата трудящихся оставалась замороженной с 1958, несмотря на рост цен. Росла безработица. В 1961 был принят ряд антидемократич. законов. Действовавшие профсоюзы были распущены, был создан проправительственный профсоюзный центр — Всеобщее объединение трудящихся Д., к к-рому должны были присоединиться все профсоюзы страны. 1-й съезд ДПЕ (авг.—сент. 1963) прошёл в обстановке внутр. трипартийных разногласий. Ухудшение экономич. положения, антинар. политика пр-ва, обострение трайбалистских противоречий вызвали подъём забастовочного движения. 26—28 окт. 1963 трудящиеся под руководством профсоюзов провели всеобщую забастовку (в ней активно участвовали учащаяся молодёжь, интеллигенция); бастовавшие добились отставки пр-ва. При поддержке профсоюзов власть в стране перешла в руки нач. штаба армии полковника К. Согло, к-рый объявил о роспуске ДПЕ и Нац. собрания. В янв.

1964 была принята новая конституция, разрешившая деятельность оппозиц. партий. Были восстановлены гражд. свободы, трудящимся предоставлено право на забастовку. В янв. 1964 состоялись президентские и парламентские выборы. Президентом был избран Апити, вице-през. (глава пр-ва) — Ахомадеге — кандидаты созд. в дек. 1963 Дагомейской демократич. партии (ДДП), выступившей за укрепление единства страны, за развитие демократии, за «социалистич. путь» развития экономики, за повышение жизненного уровня народа. Однако пр-во не отошло от политики тесного сотрудничества с империалистич. державами и антидемократич. внутр. политики. Обострилась личная борьба за власть между Апити и Ахомадеге. В 1965 армия при поддержке профсоюзов и учащейся молодёжи сместила Апити и Ахомадеге и передала власть врем. пр-ву. После переворота политич. положение в стране оставалось крайне неустойчивым. Власть находилась в руках высших офицеров. В марте 1968 была принята новая конституция, восстанавливавшая в Д. президентскую форму правления. Воен. круги запретили отстранённому от власти политич. лидеру выставлять свои кандидатуры и выдвинули на пост главы гос-ва Э. Зинсу, к-рый в 1968 был избран президентом. Пр-во Зинсу продолжило прозападный курс, подавляло все оппозиц. выступления. В дек. 1969 в результате воен. переворота Зинсу был смещён. Всю полноту власти сосредоточил в своих руках Воен. директорат, призванный Мага, Апити и Ахомадеге вернуться в страну и возобновить политич. деятельность. После президентских и парламентских выборов 1970 было сформировано пр-во нац. единства — Президентский совет. В него вошли Мага, Апити и Ахомадеге, каждый из к-рых должен был выполнять функции главы гос-ва и пр-ва в течение двух лет поочерёдно. Главой Президентского совета стал Мага. Совет принял Хартию, определившую основы гос. строя Д. и действовавшую как осн. закон страны. Президентский совет, отражавший интересы привилегированных слоёв населения, в первую очередь бюрократич. буржуазии, оказался неспособным преодолеть этнич. и региональные противоречия, решить острые социальные и экономические проблемы.

26 окт. 1972 прогрессивно настроенные офицеры армии во главе с заместителем начальника штаба армии М. Кереку взяли политич. власть в свои руки. Вышим органом законодат. и исполнит. власти стало военно-революц. пр-во (ВРП). ВРП выступило с программой укрепления политич. независимости и экономич. самостоятельности страны, ликвидации господства иностр. капитала, включавшей установление контроля гос-ва над осн. секторами экономики, гос. монополии на экспорт с.-х. продукции и импорт товаров широкого потребления, пересмотр условий капиталовложений и налогового законодательства.

В области внешней политики ВРП объявило о желании развивать сотрудничество со всеми странами, а также о намерении пересмотреть имеющиеся соглашения о сотрудничестве с рядом гос-в, в т. ч. с Францией (пересмотрены в 1975).

В 1973—75 ВРП перестроило органы государственной власти. Представителей народных масс стали приобщать к управлению страной. Созданный при пр-ве в 1972 Воен. совет революции в 1973 был заменён Нац. советом революции (НСР), состоявшим из представителей армии, полиции и обществ. орг-ций. В нояб. 1974 в составе НСР было образовано Политбюро — постоянно действующий орган политич. руководства. Созд. местные выборные органы власти — революц. советы — (РС), а также исполнит. органы революц. советов — революц. комитеты (РК). В РС и РК возросло представительство рабочих и крестьян, эксплуататорские элементы были лишены права входить в их состав. Местным РС и РК было передано решение всех адм., хоз., социальных вопросов, одновременно они стали органами политич. руководства революц. процессами на местах.

30 нояб. 1974 ВРП провозгласило курс на развитие страны по пути социалистич. ориентации на основе принципов научного социализма. 30 нояб. 1975 была созд. *Партия народной революции Бенина* (ПНРБ). Председателем ЦК ПНРБ избран Кереку. Было принято решение об изменении данного колониальными названиями страны и переименовании её в Народную Республику Бенин.

В мае 1976 состоялся чрезвычайный съезд ПНРБ, принявший Заявление о генеральной линии и Устав партии. В качестве ближайшей цели ПНРБ провозгласила осуществление задач нар.-демократич. революции, а конечной целью — строительство социалистич. общества. Новая конституция Народной Республики Бенин (1977) законодательно закрепила курс, провозглашённый ВРП и ПНРБ. В нояб. 1979 состоялись первые выборы в законодат. орган — Нац. революц. собрание (НСР), более трети мест в нём заняли представители рабочего класса и крестьянства. 1-й съезд ПНРБ (нояб. 1979) подтвердил избранный партией курс социалистич. ориентации, наметил дальнейшие перспективы экономич. и социального развития страны. 1-я сессия НСР (февр. 1980) избрала Кереку през. Б.

Осуществляя курс на политич. воспитание и организацию масс, руководство Б. усилило работу с массовыми обществ. орг-циями. В 1974 преодолён раскол в профсоюзном движении и создан единый профцентр — Национальное объединение профсоюзов трудящихся Б. (НОПТБ). На 1-м съезде НОПТБ (1981) был принят документ о направлении деятельности и общей политике бенинских профсоюзов, подтвердивший руководящую роль ПНРБ в стране и определивший, что



НОПТБ должно бороться за сохранение курса социалистич. ориентации. В марте 1977 были созданы комитеты по организации работы среди молодёжи и женщин. В авг. 1983 состоялся учредит. съезд Организации революц. молодёжи Б., объединяющей молодых рабочих, крестьян, военнослужащих и интеллигенции в возрасте от 15 до 40 лет. Пр-во Б. считает одной из осн. задач развитие нац. экономики, прежде всего становление и упрочнение гос. сектора. С 1974 создано более 50 гос. пр-тий (банки, страховые компании, в сферах торговли, пром-сти, транспорта, электро- и водоснабжения и т. д.). Укрепляется гос. и кооперативный сектор в с. х-ве. В 1982 проведена реорганизация ряда пр-тий гос. сектора с целью повышения его экономич. эффективности. Предпринимаются попытки развития экономики на плановых началах (планы на 1977—80, 1983—87, перспективный план развития на 1981—90). Вместе с тем продолжается сотрудничество с иностр. капиталом. В 1982 введён кодекс капиталовложений Б.

Несмотря на ограниченность материальных ресурсов, пр-во Б. осуществляет меры по повышению жизненного уровня трудящихся: в 1976 увеличена на 14% заработная плата трудящихся гос. и смешанного секторов, в 1977 повышены на 50% пенсии, установлена 5-дневная рабочая неделя, в 1980 воз-

росла на 15% заработная плата трудящихся в частном секторе.

Существенны реформы в области культуры. Система образования поставлена под контроль гос-ва, национализированы школы, находящиеся в ведении католич. церкви, отменены субсидии частным уч. заведениям. В 1976 на чрезвычайном съезде ПНРБ принята программа борьбы с неграмотностью. В 1981 этой программой было охвачено 80,8 тыс. чел.

Внутр. реакция (при поддержке внеш. сил) оказывает упорное сопротивление прогрессивным преобразованиям в Б. Реакц. элементы в армии, в среде высшего чиновничества неоднократно предпринимали попытки антиправительств. выступлений. В 1975 был раскрыт заговор, к-рый возглавлял из эмиграции Зинсу. В 1977 разгромлены силы контрреволюционеров и наёмников, предпринявших новую попытку переворота.

2-й съезд ПНРБ (нояб. 1985) подтвердил курс партии на социалистич. ориентацию страны.

Внешняя политика Б. после 1972 носит антиимпериалистич. характер. Б. активно выступает за полную ликвидацию колониализма, против неоколониализма, расизма и апартеида, осуждает аннекционистскую политику Израиля, участвует в Движении неприсоединения. Б. — член ООН (с 1960), ОАЕ,

КЕАО, ЭКОВАС, *Совета согласия*, ОКАМ. Сохраняя связи с зап. державами, особенно с Францией, пр-во Б. одновременно расширяет сотрудничество с социалистическими странами. Дипл. отношения между Б. и СССР — с 1962.

Л. О. Ниская.

Политические партии, профсоюзы

Партия народной революции Бенина (Parti de la Révolution Populaire du Bénin), правящая и единственная в стране, осн. в 1975.

Национальное объединение профсоюзов трудящихся Бенина, созд. в 1974, входит в ВФП.

Печать, радиовещание, телевидение

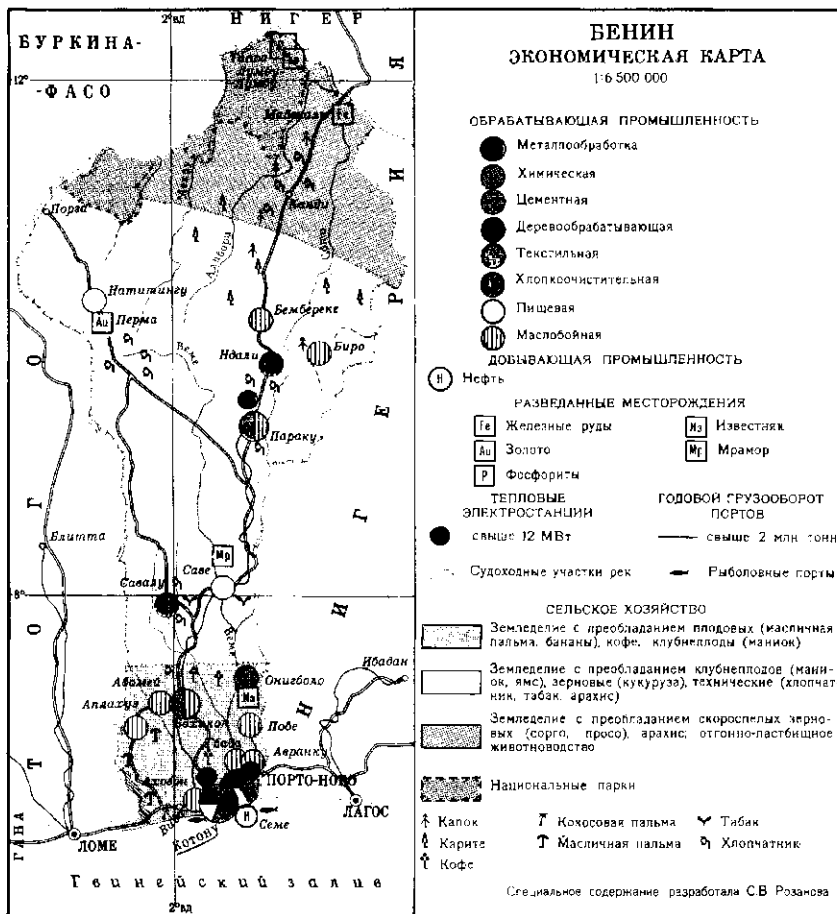
В 1985 издавалось ок. 10 газет и журналов. Наиб. влиятельная ежедн. газ. — «Эзузу» («Ehuzu»), с 1975, тираж 3 тыс. экз., в Котону, правительственная.

Агентство печати Б., правительственное информац. агентство, с 1973, в Котону. Управление радиовещания и телевидения Б., с 1975, правительственная служба, в Котону. Радиовещание с 1953, телевидение с 1972.

М. А. Шленова.

Экономико-географический очерк

Общая характеристика хозяйства. В колон. период х-во Б. получило одностороннее развитие, преобладала монокультура масличной пальмы. В годы независимости, гл. обр. после прихода к власти военно-революц. пр-ва в 1972, проводятся социально-экономич. преобразования. Национализированы иностр. текст. ф-ки, цем. з-д, осн. банки и страховые компании, водоснабжение, телефонная и телеграфная связь, произ-во и сбыт хлопка, электроэнергии, значит. часть экспортных и импортных операций. В пром-сти создан гос. сектор; доля гос. и смешанных пр-тий в пром-сти составляет св. 75% (1983). Ср.-год. прирост ВВП за годы независимости составил ок. 2,5%. Преобразуется с. х-во. В структуре ВВП (1981,%) доля с. х-ва 43,2, пром-сти 8,8, стр-ва 3,3, торговли и услуг 28,3, транспорта и связи 7, управления и прочие — 9,4. 1-й 3-летний план (1977—80) экономич. и социального развития, предусматривавший расширение и укрепление гос. сектора экономики, проведение агр. преобразований, не был завершён. Осуществление 2-го гос. плана натолкнулось на серьёзные препятствия из-за недостатка капиталовложений; был подготовлен список пром., с. х. и социально-экономич. проектов без уточнения сроков их реализации. Планом развития на 1983—87 предусмотрено создание 150 экономич. и социальных объектов общей стоимостью ок. 600 млрд. фр. КФА, гл. обр. за счёт финансирования извне. Сохраняется экономич. зависимость Б. от капиталистич. стран: осн. источниками финансирования являются кредиты, предоставляемые Францией, ФРГ, Бельгией, Данией, США и Канадой. Однако валютно-финанс. положение страны остаётся тяжёлым. На кон. 1981



внеш. гос. долг Б. составил 718,9 млн. долл. Выплаты в счёт погашения этой задолженности в 1982 достигли 16,8 млн. долл. (в 1980 — 6,9 млн. долл.).

Сельское хозяйство — главная отрасль экономики страны, основной источник экспортных ресурсов и валютных поступлений. В с. х-ве преобладает общинное землевладение; распространена аренда зем. участков. Имеются мелкотоварные крест. х-ва и х-ва капиталистич. типа, расположенные на Ю. страны. Создаются «коллективные поля», различные объединения быто-вой и производств. кооперации. Гос. фермы и кооперативы носят экспериментальный характер, им принадлежит 7% обрабатываемых земель. Агр. политика пр-ва направлена на комплексное развитие земледелия и жив-ва в каждой провинции. Большое значение придаётся областным центрам содействия развитию с. х-ва (т. н. «КАРДЕР»), к-рые снабжают крестьян удобрениями, материалами и др., оказывают помощь в сбыте продукции, содействуют созданию кооперативов. Учреждены нац. об-ва с. х. кредита, ирригации, по произ-ву с. х. продуктов, развитию жив-ва, лесного х-ва, по промыслу рыбы и др. Пашня и многолетние культуры занимают 16% терр. Б., луга и пастбища — 4% (1982). Гл. отрасль с. х-ва — растениеводство. Система земледелия в большинстве крест. х-в — подсечно-огневая. Орошаемые земли занимают 20 тыс. га (1982; 3 тыс. га в 1967). Ок. 85% посевных площадей занято прод. культурами, из к-рых основные — кукуруза и маниок. В 1981 было собрано 307 тыс. т кукурузы с пл. 350 тыс. га, маниока — 735 тыс. т с 80 тыс. га. На С. и в центре гл. прод. культуры — просо и сорго (гл. обр. в пров. Атакора, Боргу), батат и ямс. Выращивают также рис, фасоль, помидоры. Гл. экспортная культура — масличная пальма. Насчитывается 30 млн. деревьев, занимающих пл. ок. 400 тыс. га, в центр. и юж. р-нах. Имеются рощи дикорастущих деревьев и выращиваемые на плантациях (с 1965); площади их к 1982 достигли 28 тыс. га (900 га орошается). Вдоль прибрежной полосы на плантациях выращивают кокосовую пальму (пл. 9 тыс. га). Сбор ядер орехов масличной пальмы 70 тыс. т, произ-во пальмового масла 28 тыс. т (1980), сбор кокосовых орехов 20 тыс. т, произ-во кокосового масла 3 тыс. т (1980). Важная экспортная культура — хлопчатник (пл. 26 тыс. га, сбор хлопко-сырца 16,5 тыс. т в 1980), осн. р-ны — пров. Боргу и Зу. Др. экспортные культуры: кофе, орехи карите, какао-бобы. На экспорт и для местного потребления возделывают арахис (90 тыс. га, 60 тыс. т в 1980) и табак (2 тыс. т в 1980) — в сев. и центр. р-нах, цитрусовые, гл. обр. апельсины (12 тыс. т).

Осн. р-н жив-ва — на С. страны, где сосредоточено 80% всего поголовья. Насчитывается (1982, тыс. голов) кр. рог. скота 974, овец и коз 2015, свиней 507, домашней птицы 5000. Для увеличения поголовья скота и улучшения его

породности создаются гос. животно-водч. фермы.


В лесах, богатых ценными древесными породами (гл. обр. красное дерево), заготавливается св. 100 тыс. м³ древесины. Имеются св. 7 тыс. га плантаций тика, св. 5 тыс. га анакардиума, ок. 900 га фиала, св. 120 га кассии (сены), 565 га плантаций кокосовой пальмы, а также 3-д по механич. очистке орехов кашью в г. Параку, 2 лесопильных 3-да в Кету и Аргго, многочисл. предприятия по произ-ву древесного угля.

Рыб-во играет важную роль в обеспечении местного населения относительно дешёвыми продуктами питания. Общий улов 23,6 тыс. т (1982). Наиболее распространено лагунное рыб-во, в к-ром занято ок. 30 тыс. чел.

Промышленность преим. представлена пр-тиями по переработке с. х. сырья. Гос-во контролирует осн. отрасли пром-сти; все пр-тия маслоб. пром-сти принадлежат гос. орг-циям «СОБЕПАЛ» и «СОНИКОГ», но нек-рые небольшие пр-тия пищевкус. пром-сти, цем. 3-д, обувная ф-ка, пр-тия по сборке велосипедов и др. — об-вам со смешанным капиталом. Пр-тия текст. и пищевкусовой (гл. обр. маслобойной) пром-сти дают 80% общего объёма пром. произ-ва. Осн. общем пром. произ-ва приходится на текст. пром-сть, имеется 8 хлопкоочистит. 3-дов в гг. Бохикон, Савалу, Ндали, Параку и др.; текст. комплекс «ИБТЕКС» в г. Параку (48% капитала принадлежит Б., 52% зап-герм. частным объединениям «Вуак» и «Арбатекс»); ситценабивная ф-ка «СОБЕТЕКС» в г. Котону (49% капитала у Б., 10% — у франц. торг. фирм, 11% — у частной компании из БСК), небольшая ф-ка по переработке импортного кенафа и произ-ву из него мешков и ковровых дорожек в г. Бохикон, принадлежащая об-ву «СОБЕК» (70% капитала у Б., 30% — у итал. фирмы). 3-ды маслоб. пром-сти производят: пальмовое масло (8 3-дов), пальмоядерное масло и масло из орехов карите в г. Котону. В 1982 было произведено 27,2 тыс. т пальмового и пальмоядерного масла. В г. Порто-Ново — произ-во хоз. и туалетного мыла из пальмового масла, в г. Бохикон — 3-д по переработке семян хлопчатника, арахиса и орехов карите. 3-ды пивовар., безалкогольных напитков, цементный, деревообрабатывающий — в г. Котону. Сборка велосипедов и мотоциклов, транзисторных радиоприёмников в Котону и др.

Энергетич. база Б. незначительна: 4 ТЭС — в Котону, Порто-Ново, Бохикон — Абомей и Параку (общей мощностью 13,6 тыс. кВт). Произ-во электроэнергии 60,0 млн. кВт·ч (1982). Б. вынужден импортировать электроэнергию из Ганы.

Транспорт. Осн. вид транспорта — автомобильный. Протяжённость автодорог (1982) — 6,6 тыс. км, в т. ч. асфальтированных 800 км, мощённых щебнем 2,7 тыс. км, грунтовых дорог 5 тыс. км. Три осн. дороги обеспечивают междунар. связи Б.: асфальтированное шоссе вдоль мор. побережья (180 км)



1. Завод по переработке плодов масличной пальмы. 2. Вид с завода по обработке масличной пальмы. 3. Гранд-Антонья. 4. В книжном магазине. 5. Порто-Ново. 6. В этнографическом музее в г. Порто-Ново.

связывает Б. с Того и Нигерией, автодорога (750 км) Котону — Гая с Нигером, автодорога Котону — Бохикон — Джу-гу — Порга — с Буркина-Фасо. Автопарк 35 тыс. машин, в т. ч. 25 тыс. легковых (1980). Длина ж. д. ок. 0,6 тыс. км. Осн. ж.-д. линии: Котону — Параку (438 км), Котону — Побе (107 км) и Котону — Сегборуз (34 км). Во внешнеторг. связях важнейший вид транспорта — морской, гл. порт — Котону, к-рый используется также Нигером и в незначит. степени Нигерией. Междунар. перевозки осуществляются панафриканской авиакомпанией «Эр-Африк». Гл. аэропорт междунар. значения — в Котону.

Внешнеэкономические связи. В 1982 стоимость экспорта 3,9 млрд. фр. КФА, импорта 80,5 млрд. фр. КФА. Гл. статьи экспорта (1979, %): пальмовое и пальмоядерное масло (64), какао-бобы (28) — резкспорт, хлопок (12), замороженные креветки. Импорт: прод. товары (70% импорта), гл. обр. пшеничная мука и сахар; нефтепродукты, текст. изделия, удобрения, фармацевтич. товары, машины и оборудование. Гл. внешне-торг. партнёры (1979): Франция (25% стоимости экспорта, 23% стоимости импорта), Нидерланды (28% и 6%), Япония (27% экспорта), Великобритания (13% импорта), Испания (8% экспорта), ФРГ (8% импорта), США (6% импорта). Удельный вес социалистических стран во внешнеторговом обороте составляет ок. 6%.

Ден. единица — франк КФА.

С. В. Розанова

Вооружённые силы

Вооруж. силы состоят из сухопутных войск, ВВС и полицейских подразделений. Командующий — президент, непосредственное руководство вооруж. силами осуществляет мин. обороны. Общая числ. вооруж. сил св. 3 тыс. чел. (1984), в т. ч. в военизир. подразделениях полиции 1000 чел. Сухопутные войска включают 2 пехотных батальона, парашютно-десантный батальон, инж. батальон, артдивизион и специальные подразделения. ВВС имеют лишь неск. трансп. самолётов.

Здравоохранение

В 1979 рождаемость составляла 49,0, смертность 19,0 на 1 тыс. жит.; детская смертность — 149 на 1 тыс. живорождённых. Ср. продолжительность жизни 43 года. В структуре заболеваемости преобладает инфекц. патология; распространены малярия, дизентерия, детские инфекции, шистосоматоз, туберкулёз, трахома, проказа.

Структура здравоохранения смешанная. В 1982 было 6 гос. больниц и 47 мед. центров; имелось (1977) 4386 больничных коек (ок. 13 коек на 10 тыс. жит.); работали 150 врачей, из них ок. 40 — иностр. специалисты.

Народное образование и научные учреждения

Первые нач. школы на терр. Б. были организованы в 1887. Первая неполная

ср. школа была открыта в 1911 в Порто-Ново (в 1947 преобразована в коллеж), первое технич. уч. заведение — в 1918. К моменту провозглашения независимости (1960) св. 90% нас. было неграмотно, нач. школу посещало менее 1/5 детей соответствующего возраста, вузов не было. В 1966 нач. школой было охвачено св. 30% детей. В 1964 был принят закон о передаче частных школ под контроль гос-ва. В сер. 70-х гг. было введено бесплатное обязат. обучение для всех детей от 5 до 12 лет, стала осуществляться демократич. реформа образования с целью изменения содержания обучения, связи его с практикой и производом; введено изучение основ науч. социализма в ср. и высших уч. заведениях; начато проведение широкой кампании по ликвидации неграмотности. В 1980 на образование было выделено 5,3% ВВП.

Нач. школа — 6-летняя, неполная ср. школа (общеобразоват. коллеж) — 4-летняя, полная ср. школа (лицей) — 7 (4+3)-летняя. Профтехподготовка осуществляется на базе нач. школы в течение 3, 4 или 7 лет. Подготовка учителей для нач. школы осуществляется на базе неполной ср. школы в пед. школах. В 1982/83 уч. г. в нач. школах работало 11 340 учителей и обучалось ок. 428 тыс. уч-ся, или ок. 80% детей соответствующего возраста, в ср. школах работало 1854 учителя и обучалось св. 117,7 тыс. уч-ся. В 1980/81 уч. г. в системе профтехподготовки было 7158 уч-ся и 134 преподавателя. В системе подготовки учителей для нач. школ — ок. 2 тыс. уч-ся. Обучение в основном осуществляется на франц. яз., но в начальных школах вводится изучение национальных языков.

Вузы действуют в рамках Нац. ун-та Б. в Котону (осн. в 1970). В него входят ин-ты профподготовки: мед. ин-т, агрономич. ф-т, высш. нормальная школа, политехнич. коллеж, ин-т экономики, юрид.-адм. ин-т и нац. школа работников социального обеспечения; кроме того, имеются общеобразоват. ф-ты, технич., иск-в, гуманитарных наук и лит-ры, права, политич. и экономич. наук и 4 центра усовершенствования и стажировки (иностр. яз., адм. кадров, биомедицинский и региональный центр сан. развития). В вузах в 1981 было 803 преподавателя и 5680 студентов.

Нац. б-ка в Порто-Ново (св. 35 тыс. тт. в 1983). Б-ка Нац. ун-та Б. в Котону (св. 27 тыс. тт.), Б-ка ин-та прикладных исследований в Порто-Ново (св. 8 тыс. тт.).

Музеи Нац. в Котону и Этнографич. в Порто-Ново с коллекцией деревянных скульптур. Нац. историч. музей в г. Абомей.

Ин-т прикладных исследований в Порто-Ново (осн. в 1942). Исследовательский ин-т хлопка и текст. пром-сти (осн. в 1942). Ин-т с.-х. исследований с опытной станцией (1961). Горно-геол. служба (1971) — в Котону. Исследовательский ин-т масличных культур (1977) в Побе. Исследовательская станция кокосового дерева (1977) в Семе-Роджи.

В. З. Клевиков

Литература

Наиболее изучено устное нар. творчество фон. Наряду со сказками, пословицами, поговорками большое место в нём занимают легенды, отражающие историю гос-ва Б. Совр. лит-ра создаётся на франц. языке. Родоначальник лит-ры П. Хазуме — автор первого историч. романа «Догисими» (1938), в к-ром даны этнографич. описания быта страны нач. 19 в. и создан героич. нац. характер. В прозе после 2-й мировой войны сильны романтич. тенденции, представленные в творчестве О. Бели-Кенума, пришедшего от идеи фатальной обречённости человека (роман «Вечная западня», 1960) к гуманистич. утверждению необходимости борьбы за освобождение от многовековой тирании предрассудков, религ. догм и жестоких обычаев (роман «Пение озера», 1965). Его роман «Африканский мальчик» (1970, в рус. пер. — «Мальчик из Югуру», 1977) — первое в зап.-афр. лит-ре произведение для детей. В 1969 Ришар Догбе опублик. сб. путевых заметок «Путешествие в страну Ленина». Историч. драма Ж. Плийя «Кондо-Акула» (1966) посвящена борьбе дагомейского правителя Беханзина против франц. колонизаторов. В комедии «Личная секретарша» (1973), обличающей социальные «болезни» (коррупцию, бюрократизм), разработан новый для зап.-афр. драматургии «производственный» конфликт. Ему принадлежат кн. эссе по нравств.-религ. вопросам «Завоевание счастья» (1982), сб. новелл «Влюблённый шимпанзе» (1977) и кн. бенинских сказок «Упрямец» (1982). В лит-ре Б. после завоевания независимости доминирует антиколон. революц. поэзия; Ришар Догбе (сб-ки «Воды Моно», 1963; «Берег смертных», 1964), Ю. Прюдансьо (сб. «Мы живём на одной планете»), Северин Акандо («Африканская революция», 1975), Адаму Амзат и др. Эта патриотич. лирика проникнута пафосом интернационализма. В 1980 была опублик. антология поэзии Бенина Андриена Хуанну. *Н. Д. Ляховская*

Архитектура и изобразительное искусство

В Юж. Б. преобладают прямоугольные в плане дома на каркасе из столбов, заполненном листьями и ветвями деревьев; четырёхкатные крыши венчают конёк, в Центр. Б. стены прямоугольных домов обмазываются глиной и белятся, в Сев. Б. — дома обычно круглые в плане с обмазанными глиной стенами из ветвей и коническим покрытием. В домах всех типов крыша, обычно травяная или соломенная, сильно выступает за плоскость стены, образуя навес. Полы земляные или глинобитные. Группы жилых и обществ. построек иногда объединены общей оградой. Встречаются жилища на сваях. Планировка поселений обычно произвольная. Дворцы и храмы Б., строившиеся в 18—19 вв., отличались от обычного жилища лишь размерами и богатым декором. Главным украшением дворцов служили

лепные глиняные рельефы (сцены из истории страны, священные животные), раскраш. в красные и жёлтые цвета (дворец правителей в Абомее). В сев. р-нах Б. монументальная архитектура развивалась в духе суданских замков мосу и гуси (замок Сомбе в Натитингу).

В последние десятилетия в столице Б. — Порто-Ново проложены новые озеленённые магистрали, выстроены отдельные обществ. здания и 1—2-этажные жилые дома-особняки совр. типа, с использованием элементов традиционного иск-ва (стилизованные архитектурные формы, орнаменты, дерев. скульптура).

Издавна развивается богатое и самобытное художеств. ремесло. Исполни-

лись резные дерев. статуэтки людей и животных, декорированная мебель, в т. ч. столики, табуретки, алтари, царские троны, подножия к-рых иногда составляли сложные скульптурные композиции. Дерев. жезлы (рекады) украшались металлич. фигурными наконечниками с изображениями символич. характера. Необычна и оригинальна по своей художеств. трактовке мелкая пластика, отлитая из бронзы методом «утраченного воска» (по выплавляемым восковым моделям). Преобладают динамичные сцены жанрового характера, иногда с многочисл. персонажами, часто воссоздающие эпизоды придворного быта. Статуэтки хорошо передают движение, внеш. особенности людей и

животных, им присущи своеобразная стилизация, специфич. пропорции (вытянутые суховатые фигуры с тонкими конечностями) и композиц. приёмы. Над украшением дворцов правителей в Абомее работали искусные мастера многих поколений, они создавали крупную декоративную скульптуру из дерева, покрытую пластинами из меди или серебра, керамич. настенные барельефы, расшитые многокрасочной аппликацией панно, повествующие в аллегорич. форме об историч. событиях, бытовых эпизодах, местной фауне. Высокого мастерства достигла декорировка *калебасов*, носившая также пиктографич. характер. Традиц. мотивы нашли отражение в статуэтках и сосудах из лощёной и глазурованной керамики.

В Б. традиц. предметы иск-ва стали эталоном для серийного произ-ва мелкой пластики из бронзы, сюжеты к-рой тесно связаны с мифами и фольклором. Распространено изготовление ковров-аппликаций, большим спросом пользуются калемасы. Наряду с традиц. видами ремёсел ведутся поиски новых форм и назначения предметов. Создаются подставки для ламп, декоративные керамич. сосуды, отделанные под металл и украш. многофигурными композициями (мастер Кокуи из Котону). Немногочисл. местные живописцы А. Лишу, А. Паскаль Аломбосу, Л. Леонард пишут пейзажи и жанровые сцены.


А. Х. Грансберг.

Музыка

Муз. культура Б., имеющая древнейшие традиции, включает музыку разл. этнич. групп. Издавна особое место в жизни каждой общины занимали торжеств. церемонии (регулярно проводились при дворе местного властителя), в к-рых осн. исполнителями были *гриоты*. В ансамблевом пении и танцах нередко участвовали все присутствующие, в заключит. части церемонии звучали величальные песни. Церемониальные оркестры, сохранившие существенную роль и поныне, включают муз. инструменты, имеющие разновидности у каждого этноса: струнные инструменты (в т. ч. однострунная лютя — *годья*), ксилофоны, трещотки, барабаны, а также гонги, флейты, трубы, свистки. Многообразны танцы, исполняющиеся во время разл. обрядов деревенских общин: лингун — танец охотников, сато — танец сирот, танец на ходулях (у народа ге), хунгян — танец, посвящённый духам предков, магич. танец зангбето, к-рый исполняется только ночью. Песня-танец бичевания у фульбе и др. Для всех народов Б. типично ансамблевое многоголосное пение. Мелодиям многих песен присущи широкие скачки, их ритм и темп отличаются значит. свободой; мелодии ряда песен интонационно тесно связаны с речевым конту-

1. Королевский corteж. Бронза. Литъё. 2. Церемониальный жезл (рекада). Дерево, металл. 3. Рельефы у входа во дворец правителей в Абомее. 4. Панно. Ткань. Аппликация. 5. Современная скульптура «Португальский пришелец». Бронза. Музей. Абомей.





Танец бароба.

ром (благодаря тональному характеру языков нек-рых этносов).

Определённое влияние на муз. культуру Б. оказал ислам. Отсюда распространение ряда араб. муз. инструментов и, в частности, более существенная роль струнных по сравнению с барабанами, а также специфич. манера пения у нек-рых народов, заимствованная у арабов.

После провозглашения независимости Б. был создан ряд гос. орг-ций, ведающих вопросами культуры, в т. ч. Управление по делам культуры (с 1983 — Бенинское управление иск-в; имеет отдел музыки и танцев). Большое внимание уделяется муз. образованию. В ун-те Котону работает ф-т иск-ва (здесь ведутся также науч. исследования в области традиц. музыки). В Котону регулярно проходят фестивали традиц. музыки, в к-рых участвуют муз. коллективы всех провинций страны. Один из лучших муз.-танц. коллективов — Нац. ансамбль песни и танца (гастролировал за рубежом, в 1980 выступал в СССР).

Е. М. Грязнова.

Театр

Начало совр. т-ра Б. было положено в 1933 выпускниками-дагомейцами франц. школы У. Понти в Дакаре, возглавляемыми А. Аданде; они поставили ряд любительских спектаклей в крупных городах Б., наиб. значит. из них — «Сокаме».

В годы независимости в Котону активно работали: студенч. коллектив «Чёрные головы», труппа «Ирад» Афр. исследовательского ин-та. В репертуаре были пьесы Ж. Плиия «Кондо-Акула», «Личная секретарша», а также спектакли, созданные импровизационно, по сценарию самих участников спектакля с включением нар. танцев, обрядовых церемониалов и стихов местных поэтов. Спектакли чаще всего посвящены легенде или историч. событию. На периферии активно работает труппа в г. Экпе (близ Котону) (постоянно разъезжает по стране и за её пределы). Её лучшая постановка — «Дан-гомей» М. Меле. В 1962 в Театре наций (Париж) выступал фольклорный ансамбль (включавший драматич. и танц. сценки),

в 1966 он же представлял страну на Всемирном фестивале негро-афр. иск-ва (Дакар). Труппа Африканский балет Дагомеи (Нац. балет Дагомеи, осн. в 1965, руководитель Э. Гае) демонстрировала самобытное иск-во в странах Европы, в 1966 и 1980 выступала в СССР. В репертуаре коллектива драматич. сценки «Воскрешение», драма «Свадьба», бытовые драматич. зарисовки из жизни совр. дагомейской деревни. Действие сопровождается музыкой, пением и танцами. С нач. 70-х гг. репертуар большинства театр. коллективов отличает антиколониальная направленность (напр., труппа «Чёрные головы» поставила импровизированный спектакль «Народ говорит — нет!», разоблачающий злодеяния колониалистов).

В 1974 в Квебеке на фестивале франкоязычной молодёжи от Б. выступала труппа «Чёрные головы» с постановкой «Настало время», резко осуждающей колониализм. На 2-м Всемирном фестивале негро-афр. иск-ва и культуры в Лагосе (1977) был показан спектакль «Борьба продолжается», созданный этой труппой импровизационно.

Н. И. Львов.

Лит.: Гаврилов Н. И., Западная Африка под гнетом Франции (1945—1959). М., 1961; Летнев А. Б., Общественная мысль в Западной Африке. 1918—1939. М., 1983; Субботин В. А., Колонии Франции в 1870—1918 гг., М., 1973. Два направления социально-экономического развития в Африке, М., 1980; Современные литературы Африки. Северная и Западная Африка, М., 1973, с. 249—57; Поззия Африки. Сб., М., 1973, с. 164—66; Литературы Африки, М., 1979, с. 216—22; Развитие литературы в независимых странах Африки (60—70-е гг. XX в.), М., 1980, с. 126—28; Чернов Г., Искусство Дагомеи, «Азия и Африка сегодня», 1982, № 9; е е ж е, Творчество народных мастеров Африки, «Иностранная литература», 1963, № 5; A l b e s a A. L. d', La France au Dahomey, P., 1895; Aublet E., La querre vu Dahomey, 1888—1893, pt. 1—2, P., 1894—95; H e r s k o v i t s M. J., Dahomey, An ancient West African Kingdom, v. 1—2, N. Y., 1938; Quén um M., Au pays des fons, 2 ed., P., 1938; A k r i n d e l e A., A g u e s s y C., La Dahomey, P., 1955; G a r n e v i n R., La République populaire du Bénin, P., 1981; Decalo S., Historical dictionary of Dahomey, Metchen, 1976.

БЕНИНО-АНГЛИЙСКАЯ ВОЙНА 1897, борьба Бенина против англ. колон. экспансии в Зап. Дельте Нигера. Сопротивление эдо брит. экспансии протекало в условиях обострения соперничества европ. держав за раздел басс. Ниж. Нигера и углубления внутривполитич. кризиса в Бенине. При оба (правителе) Идугбова, прозванном в народе Овоирамвен Ногбаиси («Непобедимый»; пришёл к власти в 1888), участились восстания в окраинных р-нах Бенина: в Акуре (1889), Агборе (1896). В 1896 Великобритания, активно участвовавшая в колон. разделе глубинных р-нов Верх. Гвинеи, приступила к расширению экспансии на Ниж. Нигере. Англичане 3 янв. 1897 высадили в Ухотоне, гл. порту Бенина, экспедиц. отряд (260 чел.). 6 янв. навстречу экспедиции был выслан передовой отряд бенинской армии — 1000 воинов во главе с военачальником Ологбошери. 7 янв. бенинские силы атаковали экспедиц. отряд, половина отряда погибла. В февр. против Бенина была направлена карат. экспедиция (1,5 тыс. чел.). В операции участвовали 7 воен. кораблей т. н. Афри-

канской эскадры. 12 февр. в 30 милях от г. Бенин, на р. Ологбо, где оборону держали 6 воен. вождей с отрядами личной гвардии правителя, проходил главный бой. В середине февр. под Ухотонем произошли два крупных сражения. У Аро-Олокун бенинская армия, возглавляемая военачальником Эбеикинвинном, разбила отряды англ. морской пехоты. Колон. частям, наступавшим на Сапобар под прикрытием трёх воен. кораблей, преградили путь отряд личной гвардии оба во главе с военачальником Асоро. 17—18 февр. на подступах к Бенину разыгралось последнее сражение. 19 февр. Бенин был захвачен и сожжён. Овоирамвен и воен. вожди с остатками войска покинули столицу. Спустя полгода оба был сослан в Калабар, где умер в 1914. Терр. Бенина была включена в протекторат Нигерского побережья.

Лит.: Зотова Ю. Н., Английская экспансия в дельте Нигера во второй половине XIX в., М., 1970; Ryder A. F. C., Benin and the Europeans, N. Y., 1969; Ikime O., The fall of Nigeria. The British conquest, L., 1977. Ю. Н. Зотова.

БЕНИН-СИТИ (Benin City), город в юж. части Нигерии, в верховьях р. Бенин. Адм. ц. шт. Бендел. 200 тыс. жит. (1981). Узел шосс. дорог. Кр-тия по переработке натурального каучука, изготовлению резиновых шин, маслоб., лесопильные з-ды, деревообр. и мебельные ф-ки. Торговля продуктами масличной пальмы, орехами кола, какао-бобами, каучуком, лесоматериалами. Произ-во синтетич. ковров. Б.-с. — центр художеств. ремесла (резьба по дереву, слоновой кости, изделия из бронзы). В ср. века — столица гос-ва *Бенин*, в 1897 разрушенная англ. колонизаторами. Уцелевшая часть царского дворца в совр. Б.-с. восстановлена, глиняные столбы галерей украшены рельефами (скульптор Идах). В центре города — бетонная статуя Эмотан, легендарной покровительницы города (1953, англ. скульптор Дж. Данфорд). Выстроен ряд новых зданий в традиц. стиле (музей и др.). Бенинский музей (коллекция др.-бенинской скульптуры). Ун-т, художеств. школа.

БЕНИНСКОЕ ВОССТАНИЕ 1899, первое восстание эдо против англ. колонизаторов в вост. и юж. р-нах Бенина. Руководили борьбой овеассери (военачальник) Ологбошери и воен. вожди Эбохун и Овиаваре. К ним присоединился сын низложенного оба (правителя) Бенина Аигубасимвин и 20 вождей Бенина. Около месяца (20 апр. — 16 мая) повстанцы оказывали сопротивление отряду карателей. Наиб. упорным оно было в р-не Окемуе под руководством Ологбошери. В кон. мая был арестован Ологбошери (28 июня казнён), умер от ран Овиаваре, сдался в плен Аигубасимвин. Во многих р-нах Б. сопротивление англ. колонизаторам продолжалось до 1907 (вооруж. борьба народов окраинных провинций ишон и кукуруку в 1899—1905 и др.).

Лит. см. при ст. *Бенино-английская война 1897*. Ю. Н. Зотова.

БЕНИ-СУЭЙФ, город в Египте, порт на левом берегу Нила, в сев. части Верх. Египта. Адм. ц. мухафазы Бени-Суэйф.

117,9 тыс. жит. (1976). Узел жел. и автодорог. Пищевкус., хлопкоочистит., прядильная, ткацкая, маслоб. отрасли пром-сти. Ремёсла.

БЕНИ-ХАСАН, селение в Ср. Египте, близ к-рого сохранились памятники архитектуры Др. Египта — скальные гробницы местных правителей (21—20 вв. до н. э.). Гробницы оформлены снаружи портиками с колоннами, внутри — росписями и рельефами. Гробница номарха Хнумхотепа II (20 в. до н. э.): портик с 2 «протодорическими» колоннами; квадратный в плане 3-нефный зал с росписями (на стенах — сцены охоты на Ниле и др., на потолке — геометрич. орнамент).

БЕНОНИ (Benoni), город в ЮАР, в пров. Трансвааль, в вост. части пром. р-на *Витватерсранд*; город-спутник Йоханнесбурга. 207 тыс. жит. (1980, перепись). Ж.-д. узел. Один из центров добычи золота. Произ-во электротехнич. оборудования. Чёрная металлургия, текст., металлообр. пр-тия. Осн. в 1904.

БЕН-СЛИМАН, город на С.-З. Марокко. Адм. ц. пров. Бен-Слиман. Ок. 30 тыс. жит. (1980, оценка). Узел шосс. дорог, связанных с автомагистралью Касабланка — Рабат. Торг.-пром. центр. Пр-тия деревообр., пищевкус. и металлообр. пром-сти. Торговля зерном.

Г. Н. Уткин.

БЕНУЭ (Benue), река в Камеруне и Нигерии, лев. приток Нигера. Дл. 1300 км, пл. басс. 441 тыс. км². Берёт начало на вост. склонах нагорья Камерун, пересекает его в ущелье и далее течёт по равнине в широкой долине. Паводок с июня по сентябрь. Ср. расход воды 3170 м³/с.



Судоходна от г. Иби, в сезон дождей — от г. Гарва (ок. 900 км от устья).

БЕНУЭ ГРАБЕН (авлакоген), рифтовая структура, возникшая в конце раннего мела в вершине совр. Гвинейского зал. Расположен среди древних образований в центр. части Нигерии вдоль р. Бенуэ. Б. г. унаследовал зону распространения наиб. глубинных пород докембрийского фундамента. Выполнен континентальными и мор. отложениями мелового (альб-маастрихт) возраста (до 6000 м), а также континентальными отложениями и базальтами палеоценоцена (300 м). Параллельно осям складок отмечаются сбросы. С меловыми отложениями связано стратиформное полиметаллич. оруденение, а в дельте р. Нигер и шельфовой зоне расположена одна из крупнейших нефтегазоносных провинций Африки.

Лит.: Тектоника Африки. М., 1973. Геология и полезные ископаемые Африки. М., 1973. Н. А. Божко.

БЕНУЭ-КОНГОЛЕЗСКИЕ ЯЗЫКИ, совокупность родств. языков, объединяемых в подсемью *нигеро-конголезских языков* (по классификации Дж. Гринберга); их называют также ветвью этой семьи (амер. учёный К. Уильямсон). Распространены от Нигерии до вост. побережья материка и к Ю. вплоть до ЮАР. Общее число говорящих ок. 165 млн. чел. (1983, оценка).

Б.-к. я. включают языки и диалекты, к-рые распределяются между 4 группами: 1) *плато* (с 5 подгруппами) — языки камбари, дука, дакаркари, камуку, реше, пити, кахугу, санга, бута, лунду, кагома, тари, иригве, идонг, биром, нинзам, нунгу, мабо, йергам, башар; 2) *джукундидные* — карим, минда, джукун, мбембе, кенту, ньиду, кланзо, кутеп; 3) *кроссриверские* (языки басс. р. Кросс, с 3 подгруппами) — языки бекварра, бенди, убанг, боки, кё (йакё), укеле, хумоно, бини, оконьонг, эфик, ибибио, ананг, окобо, андони, кана, элеме, абуа, кугбо, мини; 4) *бантоидные* (самая многочисл. группа с крупными подгруппами, в т. ч. банту языки, и множеством более мелких группировок, см. *Бантоидные языки*) — языки мамбила, вуте, тив, битаре, экои, мбе, джарава, аньянг, нгуну (нгво), бамум, бамилеке, басфут, менемо, видекум, ком, бандем, кёнсенсе, ламнсо, кака, тикар, банту.

Большое кол-во языков и их слабая изученность затрудняют определение черт, общих для всех Б.-к. я. Кроме того, при описании этих языков особое внимание уделяется именно классификации, ввиду её исключительной важности для характеристики их строя, и почти не описывается глагольная система, которая отличается большой сложностью.

В фонологич. аспекте Б.-к. я. характеризуются богатым вокализмом. Среди согласных представлены двухфокусные смычные *kr, qb*, имплозивные *b, d*, биллабиальные и лабиодентальные щелевые (глухие и звонкие), носовые различных локальных рядов (*m, n, ɲ, ŋ, ɲʷ, ŋʷ*), глухие и звонкие латеральные (напр., в видекум). Б.-к. я. — тональные, обычно с двумя базисными тоновыми уровнями (высокий — низкий), тип тональной структуры т. н. ступенчатый, с тоновым перепадом.

По морфологич. типу Б.-к. я. — изолирующе-агглютинирующие (в банту отмечаются элементы флективности), с преобладанием в отд. группах языков той или иной типологич. тенденции. Существительным свойственна категория именного согласоват. класса; состав и способы выражения классов варьируют по языкам. В синтаксисе предпочтительное место занимают простые предложения; наиболее частый порядок слов «субъект — предикат — объект», предикат может быть именным и глагольным.

Б.-к. я. в большинстве бесписьменны. Первые лингвистич. свидетельства о них относятся к 16 в., но до 19 в. изучались гл. обр. языки банту. Лишь с сер. 19 в. начинает привлекаться небантуский материал: впервые нек-рые яз. Нигерии и Камеруна нашли отражение в труде З. Кёлле «Polyglotta africana» (1854); первые грамматика и словарь по Б.-к. я. (эфик) появились в 60—70-е гг. (Х. Голди). Сравнит. изучение Б.-к. я. (помимо банту) было начато англ. учёным Х. Джонстоном (1919), включившим в рассмотрение наряду с банту 24 яз. «полубанту» (т. е. гл. обр. бантоидные и нек-рые др.). В 20—30-е гг. 20 в. классификацией и характеристикой Б.-к. я. занимались Ч. Мик, П. Толбот (Великобритания), Г. Тесман (Германия); важный вклад в их изучение внёс Д. Вестерман. В эти же и последующие годы выходят работы по отд. Б.-к. я. небантуского ареала: Э. Мейер (Германия), Р. Абрахам, Ф. Адамс, М. Джефрис, Г. Вольф, Ф. Уинстон (Великобритания), К. Хофман (ФРГ), Г. Юнграйтмайр и др. Широкий интерес Б.-к. я. начинают привлекать с 60-х гг. 20 в.

Лит.: Westermann D., Die westlichen Sudansprachen und ihre Beziehungen zum Bantu, B., 1927; Williamson K., The Benue — Congo languages and Ijo, CTL, v. 7, The Hague — P., 1971; Bennett P. R., Sterk J. P., South Central Niger — Congo: a reclassification, SAL, 1977, v. 8, № 2. См. также лит. при ст. *Бантоидные языки, Банту языки.* В. А. Виноградов.

Гробница номарха Хнумхотепа II. 20 в. до н. э.
1. «Кочевник-семит с ослом». Фрагмент росписи зала.
2. Портик.

БЭНХА, город в Египте, в юж. части дельты Нила. Адм. ц. мухафазы Кальюбия. 88,8 тыс. жит. (1976). Торг.-трансп. центр: крупный узел жел. и автодорог в с.-х. р-не (зерновые, хлопчатник, масличные). Пищевкус. и текст. пром-сть.

БЕНХАССИН Мухаммед Лахдар (р. 1931), алж. экономист. В 1963 окончил Алж. ун-т; проф. того же ун-та (с 1970). Д-р экономики. Автор работ по экономич. проблемам Алжира и др. развивающихся стран Африки. Осн. направления исследований — многоукладность в экономике афр. гос-в, роль, место в экономике, перспективы развития гос. сектора.

См. о ч.: Le concept d'indépendance économique, Constantine, 1973.

БЕНХЕДУГА Абд аль-Хамид (р. 1925), алж. писатель. Пишет на араб. яз. Получил образование в г. Константина и богословское ун-те аз-Зитуна в Тунисе. В 1957—62 работал радиожурналистом в Тунисе, в 1962—77 — в Алжире. В 1958 опубликовал эссе «Алжир между прошлым и настоящим». Автор сб-ков новелл «Семь лучей» (1960), «Алжирские тени» (1960), «Писатель и другие рассказы» (1972), для к-рых характерен экзистенциалистский мотив обречённости в столкновении человека с обществом и природой, трагизм одиночества и отчуждения. Новые прогрессивные преобразования в алж. обществе, преодоление старых, консервативных обычаев и традиций, в частности бесправного положения женщины в мусульм. обществе, становятся с 70-х гг. осн. темами в творчестве Б. Роман «Ветер с юга» (1971), одно из наиболее значительных произв. в арабоязычной лит-ре независимого Алжира, в 1972 был удостоен нац. премии в области лит-ры и иск-ва. Проблемы строящегося общества ставятся и в романах Б. «Конец вчерашнего дня» (1974), «Рождение зари» («Разоблачение», 1980), «Джазия и деревни» (1983), в к-рых дана картина новой, послевоен. алж. деревни.

Лит.: Роман-истина алжирского писателя. [Рецензия на роман А. Бенхедуга «Разоблачение»]. «За рубежом», 1982, 16—22 апр.; Déjeux J., La littérature algérienne contemporaine, P., 1975; La littérature algérienne, «Europe», 1976, № 567/568. О. Н. Демкина.

БЕН ШЕНЭБ, Беншенеб, Ибн Абн Шанаб Мухаммед (1869—1929), алж. писатель-просветитель, историк, филолог. Творчество Б., сложившееся под влиянием просветительского и реформаторского течений в вост.-араб. (прежде всего — египетской) культуре 19 в., было направлено против насильств. аккультурации, проводимой франц. колон. властями. Его историко-филологич. труды, исследования памятников ср.-век. араб. лит-ры получили признание во всём араб. мире, способствовали росту патриотич. настроений в Алжире. Предисловия и комментарии Б. к историч. текстам признаются образцом литературно-критич. творчества. Труды Б., активного сторонника нац. возрождения, утверждали близость алж. культуры именно арабской, а не франц. традиции, способствовали сохранению в лит-ре араб. яз. Б.

являлся проф. Алж. ун-та, членом Арабской академии в Дамаске.

Лит.: Алжир. (Справочник), М., 1977, с. 239—40; Ржиби А., Татавур ан-насар аль-джазаир аль-хадис (Развитие современной алжирской литературы), Алжир, 1978. О. Н. Демкина, Р. Г. Ланда.

БЕН ЮСЭФ Салах (1910—1961), политич. деятель Туниса. Род. на о. Джерба. Окончил колледж Садкия в г. Тунис, высшее образование получил во Франции. В 1934 включился в нац.-освободит. движение, выдвинувшись как один из руководителей партии «Новый Дуствур» (Социалистическая дуствурская партия). С 1936 чл. Политбюро, с янв. 1938 ген. секретарь партии. В 1935—36 и 1938—42 подвергался репрессиям со стороны колон. властей. В 1945—49 (в период пребывания Х. Бургибы за границей) возглавлял партийный аппарат «Нового Дуствура». В 1950—52 мин. юстиции в умеренно-националистич. пр-ве М. Шеника. После роспуска пр-ва находился в эмиграции в Каире, возглавлял тунисскую делегацию на Бандунгской конференции 1955. До 1954 поддерживал политич. линию Х. Бургибы. Однако 3 янв. 1955 открыто осудил переговоры с Францией о внутр. автономии, начал критику «бургибизма» как доктрины и стратегии. В сент. 1955 вернулся в Тунис. При поддержке торг.-зем. буржуазии, мелкобурж. и исламистских кругов начал борьбу против Х. Бургибы под лозунгами араб. национализма. В окт. 1955 был снят с поста ген. секретаря и исключён из партии. В нач. 1956 бежал в Каир. Организовал шесть заговоров против Х. Бургибы. Убит во Франкфурте-на-Майне при загадочных обстоятельствах. Н. А. Иванов.

БЕРАНЖЕ (Bérenger) Поль (р. 1945), обществ. и политич. деятель Маврикия. Высшее образование получил в Великобритании, бакалавр философии. Значит. влияние на формирование взглядов Б. оказало студенч. движение во Франции в 1968, за участие в к-ром он был выслан из страны. В 1968 Б. создал на Маврикии молодёжную орг-цию «Клуб борющихся студентов», к-рая оформилась в 1969 в партию Маврикийское боевое движение (МБД). С 1970 Б. — ген. секретарь МБД. За антиправительств. деятельность неоднократно подвергался арестам. В 1982—83 мин. финансов правительства левых сил; с 1983 лидер оппозиции в парламенте.

А. П. Чужакин.

БЭРБЕР, Старый Бербер, город на берегу Нила в Судане на древних караванных путях от красноморского порта Суакин в долину Нила и из Египта в судан. Гезиру и Эфиопию. Время основания Б. неясно. В 17—18 вв. был центром араб. княжества, вассала султана Сеннар, важным перевалочным пунктом для торг. караванов и реч. судов. В Б. функционировал крупный рынок рабов, прод. товаров, тканей, кож, верблюдов, лошадей, изделий из железа и пр. Большое значение имела работорговля, стимулировавшая широкое распространение домашнего рабства даже в крест. х-вах. Б. был центром развитого земледельч. р-на, произво-

дившего пшеницу и финики не только для внутр. потребления, но и для поставок в качестве дани в Сеннар.

В 1820 Б. был завоёван войсками егип. паши Мухаммеда Али и присоединён к его владениям. В период турецко-егип. господства в Судане Б. являлся одним из крупнейших городов этой страны и центром провинции. В мае 1884, во время махдистов восстания, Б. был полностью разрушен. Новый город под тем же названием возник позднее к северу от руин Старого Б.

Лит.: Mac Michael H. A., A history of the Arabs in the Sudan..., v. 1—2, Camb., 1922; Crawford O. G. S., The Fung Kingdom of the Sennar, Gloucester, 1951; Adams W. Y., Nubia: corridor to Africa, L., 1977.

Ю. М. Косицков.

БЕРБЭРА (Berbera), город на С.-З. Сомали. 40—65 тыс. жит. (1980; население уменьшается в сухой сезон). Крупнейший порт, расположенный в удобной естеств. гавани Аденского зал. Аэропорт. Автодорогами связан с г. Харгейса и Бурьо. Вывоз скота и кожсырья, гл. обр. в араб. страны. Рыб-во. Цементный з-д.

БЕРБЕРО-ЛИВИЙСКИЕ ЯЗЫКИ, ветвь афразийских языков. Распространены на терр. Сев. Африки и Сахары.

Распространились в Африке предположительно из Передней Азии, где праберберо-ливийский яз. выделялся из общафразийского, и в 3—2 тыс. до н. э. на них говорили от Зап. Египта и до Канарских о-вов. С 3-го тыс. до н. э. древние ливийцы упоминаются егип. источниками как обитающие в р-не Ливийской пустыни; их потомки — берберы были отнесены арабами от атлант. и средиземноморского побережья в глубь континента (7—11 вв.).

Б.-л. я. распадаются на группы: 1) восточную (оазисы: Сива в Египте, Джалу, Куфра, Гадамес и др. в Ливии); 2) южную, или туарегскую (туареги Алжирской Сахары, Нигера и Мали, отд. группы в Ливии, Чаде, Нигерии, Буркина-Фасо); 3) западную, или зенагскую (Мавритания); 4) северную с подгруппами — шильхская (ташельхит) и браберская (тамазигхт) в Марокко, зенетская в Марокко, Алжире, Тунисе и Ливии, кабийская в Сев. Алжире. К Б.-л. я. относятся также мёртвые эпиграфич. языки (вост.-нумидийский и др.). Б.-л. я. составляют генетич. единство с вымершими к 17 в. языками гуанчей Канарских о-вов.

Для консонантизма Б.-л. я. характерны триады глухой — звонкий — «эмфатический» (t—d—ḏ, s—z—ẓ) и противопоставление краткий — долгий согласный. Вокализм в наиб. полном виде представлен в туарегском, в наиб. редуцированном — в шильхском и тамазигхте, где обычные стечения неск. согласных.

Имя обладает тремя категориями: рода, числа и состояния (связанное и несвязанное). Падежные отношения выражаются предлогами. В глаголе различаются основы императива-аориста (имперфект) и претерита (перфект). Характерно образование производных глагольных форм (пород) путём разл. изменений основы и аффиксации.

В разных точках Сев. Африки, Сахары и Канарских о-вов встречаются наскальные и др. надписи, выполненные разнообразными консонантного ливийского письма, в т. ч. вост.-ливийские в Сев. Тунисе и сев.-вост. Алжире (прочитаны по двум ливийско-пуническим билингам, одна из к-рых датируется 2 в. до н. э.; имеются и ливийско-лат. билингов); зап.-ливийские рубежа н. э. в сев.-зап. Алжире и сев. Марокко; надписи на могильниках и в разрушенном языческом храме в Ливийской пустыне (5—6 вв.). К ливийскому письму восходит совр. алфавит туарегов (тифинаг), используемый в хоз. и культурных целях.

Изучение живых Б.-л. я. прошло два этапа: 1) первую регистрацию европ. исследователями и миссионерами с описанием наиб. значительных диалектов в терминах европ. грамматик; 2) с кон. 19 в. описание большинства диалектов проф. филологами, гл. обр. франц. школы (Р. Бассе и А. Бассе, Ш. Фуко, С. Бьярне, Э. Дестен, Э. Лауст и др.). К 60-м гг. 20 в. опублик. собрание материалов по мёртвым языкам — вост.-нумидийскому (франц. учёный Ж. Шабо) и гуанчским (австр. учёный Д. Вельфель). В 60—70-е гг. появляются работы франц. учёных Ж. Ланфри, Л. Галана, Ж. Кортада, кабийского учёного из Алжира М. Маммери, амер. учёных Дж. Эллейта, Т. Пенчена, А. Абдель-Массиха, итал. учёных Б. Парадизи и Л. Серра, дат. учёного К. Прассе, в СССР — Ю. Н. Завадовского. В СССР ведётся работа над сравнительно-историч. фонетикой, словарём и грамматикой Б.-л. я., а также над их генетич. классификацией и определением их места среди афразийских языков.



Лит.: Завадовский Ю. Н. Берберский язык. М., 1967. Basset A., La langue berbère. [Oxf.], 1952; Wölfl D. J. Monumenta linguae canariæ, Graz, 1965. Applegate J. The Berber languages, в кн.: Hodge C. (ed.), Afroasiatic. A survey, The Hague — P., 1971; Prasse K., Manuel de grammaire touaregüe, Cph., 1972—73; Galand L., Langue et littérature berbère, P., 1979.

Foucauld Ch. de, Dictionnaire touareg—français, I 1—4, [P.], 1951—52. А. Ю. Милитарев

БЕРБЕРСКОЕ ИСКУССТВО. Б. и. складывалось на протяжении тысячелетий в среде автохтонных сев.-афр. племён берберов (и их предков ливийцев), населяющих Сев. Африку, Зап. Сахару и сопредельные области. Специфика Б. и., функционального (практического) по своему характеру, определяется сохранением родо-плем. основы художеств. мировосприятия берберов, устойчивостью архаического уклада, древних поверий и магич. символики. Б. и. с древнейших времён развивалось в контакте с культурами негроидных народов, о чём свидетельствуют памятники сев.-афр. калсийской культуры, неолитич. наскальные росписи (Тассилин-Аджер) и рисунки (на Ю. Марокко, в Феццане в Ливии, в пров. Оран в Алжире), дольмены и орнаментиров. сосуды из страусовых яиц (Тунис). 1-м тыс. до

н. э. датируются кам. кольцевые могильники — «шуши» (Мавритания, Марокко), прямоугольные в плане, сложенные из необокологотого камня без окон жилища — «гурби» и перевозившиеся на повозках овальные, сплетённые из ветвей хижины кочевников («мапалая»). С возникновением финикийских колоний и образованием мощной державы Карфагена в 1-м тыс. до н. э. был открыт путь проникновению в сев.-афр. среду традиций финикийского (пунического), др.-егип. и др.-греч. иск-ва, к-рые, однако, не оказали на Б. и. существенного воздействия. Предпосылки к развитию синкретической (пуническо-берберской) культуры появились в кон. 1-го тыс. до н. э. в ливийских царств искусства, расцвет к-рого был прерван рим. завоеванием. Процесс романизации сев.-афр. культуры не затронул Б. и.; враждебные рим. колонистам местные племена, возможно, сознательно противостояли проникновению в их жизнь рим. цивилизации. С приходом арабов, исламизацией берберских племён и распространением араб. языка были заложены основы ср.-век. берберо-арабского иск-ва; художеств. традиции, принесённые арабами с Бл. Востока, видоизменялись под влиянием Б. и. Так, напр., традиция укрепления ср.-век. городов Марокко глинобитными стенами с квадратными в плане массивными башнями с зубцами, вероятно, заимствована у берберов. Нек-рое представление о градостроительстве, архитектуре и декоративном иск-ве ср.-век. берберов дали раскопки Кала-Бени-Хаммад и Ашира в Алжире; сохранились сведения о ср.-век. берберских городах на терр. совр. Мавритании (Аудагост и др.). В правление берберских династий Альморавидов и Альмохадов в Сев. Африке и Андалусии (завоёванные арабами области на Ю. Испании) берберский компонент стал одним из гл. образующих мавританского искусства, мн. памятники к-рого сохранились в городах Марокко (Марракеш, Рабат, Фес и др.), Алжира (Тлемсен и др.), Туниса (Кайруан и др.). Черты собственно Б. и. в наиболее чистом виде прослеживаются в нар. зодчестве и художеств. ремесле совр. берберских племён. Для селений Высокого Атласа (Марокко) характерна глинобитная усадьба — «ксар» — квадратная в плане, с башнями по углам и 3—4-этажными помещениями вокруг шахты двора; глухие внеш. стены с зубцами вверху выложены сырцовым рельефным орнаментом (ромбы, зигзаги, розетки), реже расписаны мелом (геометрич. узоры). В Кабилии (Алжир) селения на вершинах крутых возвышенностей застроены по кольцу прямоугольными в плане 1-комнатными домами под черепичной кровлей. Свообразны украшенные по фасадам красно-белой геометрич. росписью дома Валаты и Немы в Мавритании. Усадьбы о. Джерба в Тунисе, с вытянутыми по сторонам прямоугольного двора сводчатыми кам. белёными комнатами, лишены декора. В юж. р-нах Туниса и Ливии (Матмата и др.) встречаются селения с

1. Наскальное гравированное изображение слона. Хабелтео II, Феццан, Ливия. Период охотников.
2. Наскальное изображение жирафа. В пещере Умм-Амил, Юго-западная Ливия. Пастушеский период.
3. Общественное зернохранилище «горфа» в г. Медине. Вид со двора. Тунис.







4



5



6



7

жилищами и мечетями, углублёнными в лёссовый грунт; от входа внутрь постройки спускается пандус. Специфически берберские гражд. сооружения, характерные как для оседлых, так и для нек-рых кочевых племён, — укреплённые обществ. кладовые для многолетних запасов зерна. В Высоком Атласе это «ирхермт» или «агадир» — подобные городу комплексы многоярусной застройки с узкими проходами. На Ю. Туниса хранилища «горфа», со сводчатыми камерами в неск. ярусов вокруг двора, служили также врем. жильём. Жилище кочевников — травяной шалаш или шатёр, покрытый циновками (в р-нах Сахары) или кожами (у туарегов Ахагара), пропитанными маслом и окрашенными охрой. В художеств. ремесле, как и в архит. декоре, господствуют формы геометрич. орнамента, возникновение к-рого восходит к глубокой древности; построение и мотивы узоров связаны с родо-плем. традициями и символикой — преим. древних земледельч. культур Средиземноморья, а также мусульманской. В горных р-нах развито ковроведение: в Высоком Атласе — длинноворсовые ковры с контрастным узором из полос, разбитых на ромбы, шашки, треугольники или ромбич. сетки, заполненные более сложными геометрич. фигурами; в горах Ореса — ковры вытянутых пропорций с преобладанием тёмно-красных и синих тонов и косой сеткой узора (иногда выделено прямоугольное или ромбич. центральное поле). В тканях (одежды, покрывала, завесы, попоны) геометризм узоров подчеркнут сопоставлением коричневого, охристого, красного, синего, зелёного и фиолетового тонов или сочетанием белой овечьей и чёрной козьей шерсти. У оседлых племён развито гончарство — лощёная или расписная с традиц. узорами посуда (Юж. Марокко, р-ны Большой и Малой Кабилии в Алжире). Ювелирные изделия племён Высокого Атласа — бронз. и серебряные ожерелья, диадемы, ручные и ножные браслеты, серьги, фибулы и др. дополненные треугольными и круглыми подвесками на цепочках, а также ножны и рукоятки кинжалов — украшены филигранью, чёрной, разноцветной эмалью, кораллами, гранатами. В Кабилии женские украшения выполнены в той же технике и оформлены вставками из бирюзы и кораллов. Кочующие с туарегами кузнецы и ювелиры переплавляют брошенный европейцами лом и франц. серебряные монеты, изготавливая густо покрытые штриховым и наколотым орнаментом щипцы и молотки для сахара, пинцеты для извлечения заноз, украшения с многочисл. подвесками-треугольниками (магич. форма, якобы оберегающая от дурного глаза). Один из

4. Замок-касар с рельефным орнаментом на фасаде. Долина Дадеса. Марокко. 19 в. 5. Жилой дом с орнаментальной росписью на фасаде. Высокий Атлас. Кабилия. Алжир. Музей Питт-Риверса. Оксфорд. 6. Ювелирное украшение. Серебро, кораллы, эмаль. Кабилия. Алжир. Музей Питт-Риверса. Оксфорд. 7. Керамика с расписным орнаментом. Горный массив Жерхун (Северное Марокко). Музей марокквинского искусства. Рабат.



Женщины туареги.

гл. видов художеств. ремесла берберов — иск-во обработки кожи вышивкой, аппликацией, тиснением, росписью. У кочевников распространены работы по дереву (долблёные или резные чаши для фиников, блюда, ступки с декором из цветных линий или латунной аппликацией).


Лит.: Воронина В. Л. Архитектура Магриба, в кн.: Всеобщая история архитектуры, т. 8, М., 1969; е е же. Народное жилище арабских стран, М., 1972; Terrasse H., Hainaut J., Les arts décoratifs au Maroc. P., 1925; Terrasse H., Kasbas berbères de l'Atlas et des oasis. Les grandes architectures du Sud marocain, P., 1938; G plvin L., Les arts populaires d'Algérie, v. 2, Alger, 1953; Marçais G., L'art des Berbères. Alger, 1956; Poncet M., Les bijoux d'argent de Tunisie. Tunis, 1980. В. Л. Воронина, Т. П. Каптерева.

БЕРБЕРЫ (самоназв. — амазиг, а махаг, «человек»), коренное население Сев. Африки. Живут в Марокко (рифы, 1 млн. чел., на С.; тамазигт, 1,7 млн., в центр. части; шильх, 2,1 млн., на Ю.-З.), Алжире (кабилы, шавийя, 0,8 млн. — плато Шавийя), на Ю. Туниса и на о. Джерба, в оазисах и горных р-нах Ливии (нефуса и др.), в странах Сахары (Мали, Нигер, Чад — туареги), на С. Сенегала (зенага), в оазисе Сива в Египте (сива). Общая числ. 8—10 млн. чел. (1978, оценка). Говорят на *берберо-ливийских языках*. Многие Б. владеют араб. яз. Впервые Б. упоминаются в др.-егип. источниках кон. 4-го тыс. до н. э. под назв. тэхену, позднее — ребу или лебу. Ко времени араб. завоевания (7 в.) у Б. складывался феод. строй; осн. занятием одних племён (масмуда, часть санхаджа) было оседлое земледелие, других (зенага, часть санхаджа) — кочевое и отгонное скот-во. После араб. завоевания началась ассимиляция Б. арабами, распространение среди них ислама, араб. яз., письменности и культуры. Осн. часть совр. Б. — сел. нас. оазисов и горных р-нов. Более 30% Б., в осн. в горах, — кочевники, спускающиеся зимой на пастбища в долины. Гл. занятие оседлых и полuosедлых Б. — земледелие (зерновые, фрукты, фиги, финики, миндаль, оливки) и скот-во, кочевников — скот-во (мелкий, реже — кр. рог. скот, верблюды, в Египте и Алжире — лошади). Развитые в прошлом ремёсла (плетение циновок, кузнечное, кожевенное, изготовление оружия, серебряных украшений) в колон.

период пришли в упадок. Распространено отходничество в города. Б. — мусульмане-сунниты, в осн. малекитского толка, незначит. часть — христиане-католики. Сохраняются пережитки домусульм. верований и ритуалов.

БЕРГ (Berg) Эллиот (р. 1927), амер. экономист. В 60-х гг. преподаватель экономики, одновременно науч. сотрудник Центра междунар. проблем и Центра исследований вопросов образования и развития Гарвардского ун-та. Проф. Центра исследований экономич. развития (Мичиганский ун-т, США). Решение экономич. проблем Африки Б. видит в предоставлении инициативы частному капиталу; выступает против активного вмешательства гос-ва в экономику. Поддерживает выдвигаемый бурж. учёными тезис о том, что попытки построения социализма в странах Африки якобы создадут для них дополнит. трудности и замедлят экономич. рост. Подготовленный под руководством Б. доклад МБРР о стратегии развития Африки (1981) подвергся серьёзной критике по всем осн. аспектам ЭКА и ОАЕ.

См. также: Trade Unions in French West Africa. N. Y., 1954; Wages and employment in less-developed countries. Ann



Arpor. 1970: Accelerated development in Sub-Saharan Africa. An agenda for action, Wash., 1981

А. Д. Саватеев.

БЕРЕГ СЛОНОВОЙ КОСТИ (Côte d'Ivoire), с 1986 — Республика **КОТ-ДИВУАР** (République de Côte d'Ivoire)

Общие сведения

БСК — гос-во в Зап. Африке. На Ю. омывается Гвинейским зал. Граничит на З. с Либерией и Гвинеей, на С. с Мали и Буркина-Фасо, на В. с Ганой. Пл. 322,5 тыс. км². Нас. 10,2 млн. чел. (1984). Столица — г. Ямусукро (с 1983, до этого — Абиджан). В адм. отношении терр. БСК разделена на 34 департамента (см. табл.) с 1979, на 49 — с окт. 1985.

Государственный строй

Конституция 1960 (с поправками 1963, 1975 и 1980) не предусматривает инсти-тута осн. прав и свобод. В ней декларируется свобода деятельности политич. партий, однако фактически единств. легальной политич. партией является правящая Демократич. партия БСК. В стране установлен авторитарный политич. режим. Глава гос-ва и пр-ва, а также главнокомандующий вооруж. силами — президент. Он избирается всеобщими и прямыми выборами на 5 лет (переизбрание не ограничено). Президент фактически обладает неограниченными полномочиями: назначает и смещает членов пр-ва, гос. служащих,

судей, обладает правом законодат. инициативы, правом отлагательного вето в отношении законов, принимаемых парламентом, правом принимать ордонансы, имеющие силу закона, по вопросам, отнесённым к компетенции парламента, и т. п.

Законодат. орган — однопалатное Нац. собрание, избираемое на 5 лет на основе всеобщего и прямого избират. права. Активное избират. право предоставлено гражданам, достигшим 21 года, пассивное — 23 лет. Осн. массу депутатов составляют представители парт.-гос. бюрократии, предприниматели, лица свободных профессий. Депутаты не несут ответственности перед своими избирателями. Компетенция Нац. собрания ограничена.

Пр-во — Совет министров — формируется из руководящих деятелей правящей партии, члены пр-ва несут ответственность исключительно перед президентом. Полномочия пр-ва конституцией не определяются. Ведущее место в пр-ве занимает канцелярия президента, к ведению к-рой относятся наиб. важные сферы гос. управления: нац. оборона, гос. безопасность, внеш. сношения и т. д.

При пр-ве и парламенте создан консультативный орган — Экономич. и социальный совет, к-рый даёт заключения по проектам нормативных актов экономич. и социального характера.

Органы местного управления — представители центр. пр-ва в адм. единицах, назначаемые и смещаемые пр-вом (префекты в департаментах, супрефекты в округах). Выборные органы самоуправления — муниципальные советы — существуют только в коммунах.

В судебную систему входят: Верховный суд (осуществляет также конституционный надзор), Апелляц. суд, суды первой инстанции (магистратские суды), суд гос. безопасности и воен. трибунал. Депутатами Нац. собрания избирается Высокий суд юстиции для рассмотрения дел о преступлениях, совершённых членами пр-ва при осуществлении ими своих полномочий (за исключением преступлений против государственной безопасности).

Ю. А. Юдин

Природа

БСК расположен в экв. и субэкв. географич. поясах, простираясь в глубь материка до водораздела с басс. р. Нигер. Береговая линия Гвинейского зал. (дл. 550 км) изрезана очень слабо. Берега, обрывистые и скалистые на З., пологие и песчаные на В., лишены естеств. гаваней, в вост. части побережья — цепь лагун, пригодных для судох-ва.

Поверхность — всхолмлённая равнина на Ю., плато на С. (ср. выс. 500—800 м). На крайнем З. самая высокая точка страны — 1340 м.

Терр. страны располагается в пределах Либерийского кристаллич. массива, сложенного архейскими и нижнепротерозойскими метаморфич. и магматич. образованиями. Платформенный чехол,

Административное деление

Адм. единицы	Площадь, тыс. км ²	Население, тыс. чел. (1975, перепись)	Адм. центры
Абенгуру (Abengourou)	6,9	177,7	Абенгуру (Abengourou)
Абиджан (Abidjan)	11,9	1389,1	Абиджан (Abidjan)
Абоиссо (Aboisso)	6,2	148,8	Абоиссо (Aboisso)
Агбовиль (Agboville)	3,8	142,0	Агбовиль (Agboville)
Адзопе (Adzope)	5,2	162,8	Адзопе (Adzope)
Бианкума (Biankouma)	5,0	75,7	Бианкума (Biankouma)
Бонгуану (Bongouanou)	5,6	...	Бонгуану (Bongouanou)
Бондуку (Bondoukou)	16,5	296,6	Бондуку (Bondoukou)
Буаке (Bouake)	23,8	808,0	Буаке (Bouake)
Буафле (Bouafle)	5,7	84,3	Буафле (Bouafle)
Буна (Boua)	21,5	...	Буна (Boua)
Бундиали (Boundiali)	7,7	...	Бундиали (Boundiali)
Ганьоа (Gagnoa)	4,5	...	Ганьоа (Gagnoa)
Гигло (Guiglo)	14,1	137,7	Гигло (Guiglo)
Дабакала (Dabakala)	9,7	56,2	Дабакала (Dabakala)
Далоа (Daloa)	11,6	...	Далоа (Daloa)
Данане (Danane)	4,6	170,2	Данане (Danane)
Диво (Divo)	7,9	...	Диво (Divo)
Димбокро (Dimbokro)	8,5	...	Димбокро (Dimbokro)
Звенула (Zuenoula)	2,8	...	Звенула (Zuenoula)
Исса (Issia)	3,6	...	Исса (Issia)
Катиола (Katiola)	9,4	77,9	Катиола (Katiola)
Корхого (Korhogo)	12,5	276,8	Корхого (Korhogo)
Лакота (Lakota)	2,7	...	Лакота (Lakota)
Ман (Man)	7,0	278,6	Ман (Man)
Манконо (Mankono)	10,7	...	Манконо (Mankono)
Одиенне (Odiénne)	20,6	124,0	Одиенне (Odiénne)
Сасандра (Sassandra)	17,5	...	Сасандра (Sassandra)
Серела (Seguela)	11,2	...	Серела (Seguela)
Субре (Soubre)	8,3	...	Субре (Soubre)
Тенгела (Tengrela)	2,2	...	Тенгела (Tengrela)
Туба (Touba)	8,6	77,8	Туба (Touba)
Уме (Oumé)	2,4	...	Уме (Oumé)
Феркесседуру (Ferkessedourou)	19,1	...	Феркесседуру (Ferkessedourou)

развитый в прибрежной полосе, сложен мезо-кайнозойскими отложениями, в к-рых известны м-ния нефти. Геол. запасы нефти оцениваются в 70—75 млн. т (1981). Наиб. крупные м-ния — Белье и др. расположены на шельфе. Общие запасы (1981, оценка) жел. руды 2,4 млрд. т (наиболее значит. м-ние Маунт-Клахойо на З. с общими запасами до 1 млрд. т легкообогатимых руд), марганцевой руды 13 млн. т (м-ния на Ю. и С., наиб. крупные — Гран-Лаху, Зиемугуле). На З. страны находится единственное в стране золоторудное м-ние Ити с общими запасами металла 15 т. М-ния алмазов известны в центр. р-нах страны (Тортя и Сегела), где было добыто ок. 5 млн. каратов; оставшиеся запасы превышают 0,5 млн. каратов (1981). В стране известны также м-ния руд титана, циркония, никеля, бокситов.

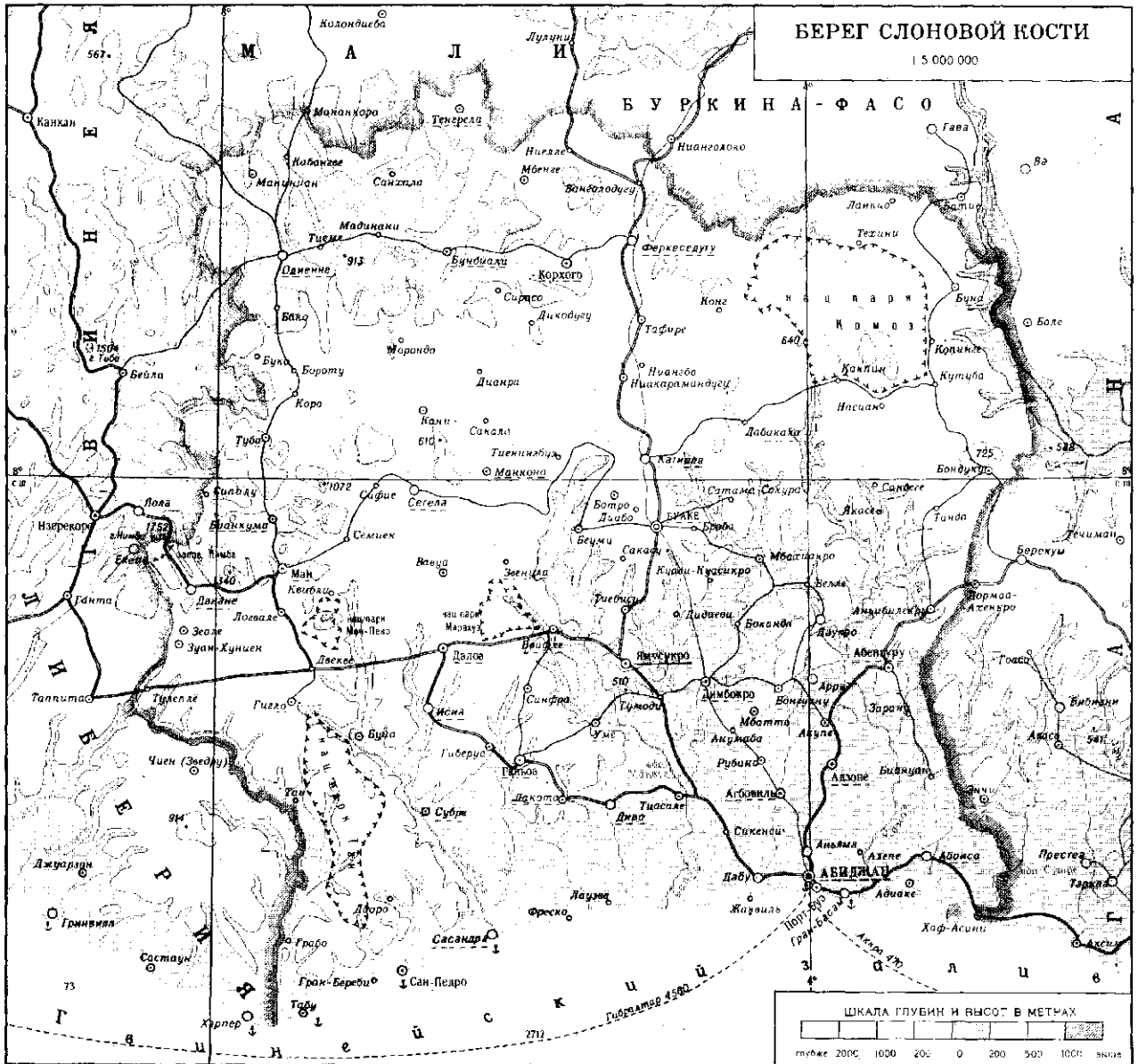
Климат на Ю. экваториальный, постоянно влажный, с двумя максимумами осадков (май — июнь, сентябрь — октябрь), на остальной терр. — субэкваториальный с чётко выраженным сухим сезоном, во время к-рого господствует жаркий, пыльный сев.-вост. ветер — харматан. Ср. темп-ры самых жарких месяцев на Ю. (декабрь — апрель) 27—28°C, самых холодных (июль — сентябрь) 23—24°C; на С. соответственно 30°C (апрель) и 25°C (август — сентябрь). Осадков на приморской низменности 1300—2300 мм в год, на С. 1100—1800 мм. Реч. сеть густая, но реки невелики; гл. из них — Кавалли, Сасандра, Бандама, Комоз. Судходна только р. Кавалли в ниж. течении. Характерны резкие колебания стока.

Преобладающая растительность на Ю. — вечнозелёные экв. леса на красно-жёлтых ферраллитных почвах.

Усиленная вырубка этих лесов (только пород красного дерева насчитывается более 5) привела к появлению вторичной растительности с обеднённым составом древесных пород. Севернее вечнозелёные леса сменяются лесосаванной с галерейными лесами вдоль рек и высокотравной саванной на красных ферраллитных почвах. Леса и кустарники занимают 5,4 млн. га (1981), или 16% терр. страны.

Животный мир богат и своеобразен. В лесах многочисленны обезьяны, слоны, бегемоты, лесные антилопы, буйволы; в саваннах — разные виды антилоп, из хищных — леопард, гепард, гиена, шакал. Повсеместно много змей, птиц и насекомых. Широко распространена муха цеце. Для охраны животного мира созданы нац. парки (Комоз, Таи, Марухуэ), заповедник Нимба.

Е. Н. Кондрашов (геология).





Население

(200 тыс.) и бамана (180 тыс. чел.). В городах (преим. в Абиджане) живут ливанцы и сирийцы (вместе ок. 100 тыс. чел.) и французы (40 тыс. чел.). Офиц. яз. — французский. Из местных яз. наиболее распространены диалекты бауле и аньи (входят в *акан язык*). Ок. $\frac{2}{3}$ нас. придерживается местных традиц. верований, св. $\frac{1}{3}$ — мусульмане-сунниты. Имеются христиане (преимущественно католики) и последователи христ.-афр. церквей и сект.

Ср.-год. прирост нас. в 1965—78 составлял 4%. Значит. часть нас. составляют иммигранты из соседних стран (гл. обр. из Буркина-Фасо, Мали, Нигера), нанимающиеся в осн. на сезонные с.-х. работы. Экономически активного нас. (1977, оценка) — 3,6 млн. чел., из них в с. х-ве — 80%. Работающих по найму — 340 тыс. чел. (1977), из них в пром-сти, стр-ве и на обществ. работах занято св. 28%.

Ср. плотность нас. 28,8 чел. на 1 км² (1983). Наиб. высокая плотность нас. в р-не Абиджана (св. 300 чел. на 1 км²), в центр. р-нах, на З. в р-не Ман, на Ю.-В. в р-не Абоисо, на В. в р-не Танда (св. 50 чел. на 1 км²). В городах живёт св. 40% нас. (1980, оценка). Наиб. значит. города: Абиджан, Буаке, Ямусукро, Далоа, Ман, Корхого, Ганьоа.

Исторический очерк

БСК с древнейших времён до кон. 19 в. Археол. находки свидетельствуют о заселении терр. БСК в эпоху кам.

века. На берегах рек обнаружены «неолитические мастерские» (кам. глыбы с глубокими желобками, к-рые использовались для шлифовки изделий), неолитич. орудия, керамика. По-видимому, в З.—2-м тыс. до н. э. в зоне саванны, а затем в лесной зоне стало зарождаться земледелие; на С. оно сочеталось со скотоводством. Большую роль играли собирательство, охота и рыб-во. В ср. века широкое распространение получило железнорудн. произ-во (найжены плавильные печи), добывалось золото, вывозившееся в др. страны (терр. БСК первоначально называли Берегом золота), развивались обработка металлов, гончарное ремесло, ткачество и др.

По уровню экономич. и социального развития выделялись северные (входившие в сферу влияния ср.-век. «империй» Зап. Судана — *Ганы, Мали, Сонгаи*) и вост. р-ны. Здесь на гл. путях зап.-афр. торговли возникли города и сложились раннеполитич. образования.

Пришедшие с С.-З. в нач. 2-го тыс. н. э. *сенуфо* расселились на терр. от Одиенне и Конг на С. до Баке на Ю.: основанное в 11 в. поселение Конг стало одним из крупнейших в Зап. Африке центров караванной торговли, связывавших лесной Ю. с сев. р-нами саванны. В 15—16 вв. началась миграция с С. народов манде (малинке, диула и др.), оттеснивших сенуфо в сев.-зап. направлении. В нач. 18 в. манде создали гос-во Конг, к-рое до нач. 19 в. было важным торг. центром и очагом распространения ислама в Зап. Африке. Терр. восточнее Конга (междуречье Комоз и Чёрной Вольты), заселённую народом логон (куланго), в нач. 17 в. подчинили их зап. соседи дагомба, создавшие раннегос. образование Боно. В вост. и юго-вост. р-ны во 2-й пол. 16 в. переселились с терр. совр. Ганы народы группы *акан*. На терр. расселения народа аброн на В. БСК (а также в зап. р-нах совр. Ганы) образовался крупный *оман* Джаман со столицей в Бондуку, к-рый был известен как посредник в торговле золотом и слоновой костью. Аньи и бауле, продвинувшиеся на З. до р. Бандама, создали раннеполитич. образование с центром в Сакасу. У нек-рых народов центр. и зап. р-нов БСК, а также прибрежной части сохранился родо-плем. строй.

В кон. 15 в. на побережье БСК стали проникать европейцы, вывозившие слоновую кость, золото и рабов. Первыми европ. колонистами были франц. миссионеры, к-рые высадились здесь в 1637; в 1687 появилась новая франц. миссия. В нач. 18 в. французы основали опорный пункт в Асини и форт в Гран-Басаме, просуществовавшие неск. лет.

БСК в колониальный период. Возобновление колон. захватов относится к 1842—43, когда Франция закрепила в Асини и Гран-Басаме, а затем подчинила почти все прибрежные р-ны страны. В кон. 80-х гг. 19 в. началось проникновение французов в глубь страны. В 1887—89 франц. администрация



1. Конусообразные хижины. 2. Рынок в г. Абиджан.

навязала договоры о «союзе» правителям ряда гос. образований и вождям племён на терр. от Гран-Басама до Конга. В 1892 по франко-либерийской конвенции были определены границы БСК с Либерией (неоднократно исправлялись в дальнейшем в пользу Франции), в 1893 по франко-брит. конвенции — с брит. колонией *Золотой Берег*. В 1893 БСК выделен в особую колонию (до этого захваченная французами терр. БСК входила в колонию Сенегал). В 1895 БСК вошёл в состав *Французской Западной Африки* (ФЗА).

В кон. 19 в. упорная борьба против колонизаторов развернулась в сев. и вост. р-нах страны. Лишь в 1908—11 франц. колонизаторам удалось сломить сопротивление в вост. и центр. р-нах, а к 1915 — на 3. страны. К 1920 франц. войска захватили на С.-В. область расселения лоби.

В колон. период экономика БСК была поставлена под контроль франц. монополистич. капитала. Ок. 330 тыс. га экспропрированной земли перешло к европейским (гл. обр. франц.) плантаторам. Добыча алмазов, золота, марганцевой руды, а также разработка лесных богатств сосредоточились в осн. в руках франц. предпринимателей. В с. х-ве получило развитие произ-во экспортных культур (кофе, какао, бананов и др.). Афр. нас. подвергалось жестокому гнѐту. Осн. методами колон. эксплуатации были взимание подушного налога (введѐн в 1900) и «малых налогов» в денежной форме; экспроприация обрабатываемых земель и лесных массивов, на к-рых создавались европ. плантации и лесные концессии; насильств. внедрение в афр. х-ва экспортных культур (в ущерб произ-ву традиц. культур) и расширение на этой основе неэквивалентной торговли; применение системы принудит. труда на стр-ве жел. и шосс. дорог и др.

В условиях колон. режима появилась частная собственность на землю, формировались местная плантаторская верхушка (преим. из среды традиц. знати), торг. буржуазия, интеллигенция и рабочий класс (к нач. 1960-х гг. общая числ. рабочих достигла 140 тыс.).

Осн. масса коренного нас. БСК была лишена политич. прав. Традиц. правители и вожди, а также частично заменившие их «адм. вожди», назначавшиеся франц. властями, составляли низшую ступень колон. аппарата управления; к участию в адм. совете колонии допускались лишь представители местной элиты, сотрудничавшие с колонизаторами.

В 1-й пол. 20 в. антиколон. борьба в БСК проявлялась в основном в форме уклонения от принудит. работ, рекрутских наборов и др. Столкновения с властями имели и политич. направленность: в 1918—19 в Санчи происходили массовые движения протеста против расправы колонизаторов с оппозиционно настроенными старейшинами. Представители прогрессивной интеллигенции БСК поддерживали связи с эмигрантскими орг-циями во Франции, в

частности с созданной в 1927 Лигой защиты негритянской расы. В кон. 30-х гг. в БСК возникли первые профсоюзы. В годы 2-й мировой войны 180 тыс. афр. солдат из стран ФЗА, в т. ч. и БСК, участвовали в борьбе против фашизма. Во время войны резко упали закупочные цены на какао и кофе, увеличились налоги, широко применялся принудит. труд. Это повлекло за собой рост антиколон. настроений. В сер. 1944 была созд. первая массовая орг-ция — Африканский с.-х. синдикат (АСС), вышедший из основанного в 1937 С.-х. синдиката БСК, в к-ром доминировали плантаторы-европейцы. АСС выступал за отмену принудит. труда и против засилья франц. плантаторов в экономике; его возглавил крупный афр. плантатор Ф. Уфуз-Буањи. АСС имел влияние не только среди афр. плантаторов, но и среди верхушки крестьян — производителей экспортных культур. Активно включившись в политич. борьбу, синдикат принял участие в избират. кампаниях (впервые проводились в 1945), а затем и в создании политич. партий.

После 2-й мировой войны начался новый подъѐм освободит. борьбы. Передовые представители нац. интеллигенции и рабочих БСК стали объединяться в создававшиеся при участии франц. коммунистов прогрессивные орг-ции. В нач. 50-х гг. образованы массовые профсоюзы рабочих и служащих. Профсоюзы, особенно их радикальное крыло, примыкавшее к Всеобщей конфедерации труда Франции, а с 1957 к *Всеобщему объединению трудящихся Чёрной Африки*, сыграли важную роль в развитии антиимпериалистич. борьбы.

В 1947 возникла политич. партия — Демократич. партия (ДП) БСК, вошедшая в более широкое движение нац.-освободит. сил франц. колоний — *Африканское демократическое объединение*. Руководящее положение в ДП занимали представители афр. плантаторов и др. бурж. слоёв во главе с Уфуз-Буањи. Партия, занимавшая в первые годы своего существования антиимпериалистич. позиции, опиралась на поддержку трудящихся масс, что обусловило быстрый рост её рядов.

Обществ.-политич. сдвиги во франц. колониях и радикальное изменение соотношения сил на междунар. арене в послевоен. годы вынудили правящие круги Франции встать на путь политич. маневрирования. В окт. 1946 БСК был предоставлен статус «заморской территории» (в рамках Франц. Сообщества) с правом избирать ген. совет территории, наделѐнный совещат. полномочиями (в 1952 он был преобразован в территориальную законодат. ассамблею; до 1957 Уфуз-Буањи был её депутатом, в 1958—59 — председателем), а также представителей во франц. парламент. Однако вскоре колонизаторы перешли в контрнаступление. В февр. 1949, используя в качестве повода организованное колон. властями столкновение с членами ДП в Абиджане, пр-во прибегло к репрессиям против патриотов БСК. Нар. массы ответили кампа-

нией бойкота франц. товаров, митингами и демонстрациями с требованиями освобождения политич. заключѐнных. В нач. 1950 в результате вооруж. нападения колон. войск и полиции на участников нар. выступлений было убито и ранено неск. сотен чел.


В этих условиях пробурж. руководство ДП сделало резкий крен вправо и избрало тактику соглашения с колонизаторами. Уфуз-Буањи принял участие в разработке утверждѐнного в июне 1956 «закона-рамки», согласно к-рому в БСК было введено всеобщее избират. право, упразднено существовавшее ранее деление избирателей на две курии (европ. и афр.), расширены полномочия терр. ассамблеи, получившей право формировать правительств. совет территории.

На референдуме 28 сент. 1958 по вопросу о конституции Франции ДП не поддержала требований демократич. сил о немедленном предоставлении БСК независимости и призвала голосовать за конституцию, т. е. за сохранение БСК в составе Франц. Сообщества. После референдума БСК и был объявлен автономной республикой в составе Франц. Сообщества. Было сформировано пр-во из лидеров ДП во главе с Уфуз-Буањи.

БСК после провозглашения независимости. В июле 1960 франц. пр-во вынуждено было заключить соглашение с пр-вом Уфуз-Буањи о признании независимости БСК; провозглашение независимости республики БСК состоялось 7 авг. 1960. БСК вышел из Франц. Сообщества, но сохранял тесные связи с быв. метрополией. В апр. 1961 республика БСК заключила с Францией ряд соглашений о сотрудничестве (в области экономики и обороны). Эти и последующие соглашения с Францией (в частности, военное 1978) предоставляли Франции существенные привилегии, включая право создания на терр. БСК воен. баз.

Согласно принятой в 1960 конституции в стране была установлена президентская форма правления. Выступая в качестве единств. политич. партии, ДП одержала победу на выборах в Нац. собрание; её лидер Уфуз-Буањи был избран в нояб. 1960 президентом республики. Под контроль ДП и пр-ва поставлены профсоюзные и др. массовые обществ. орг-ции. Ещё в 1959 была запрещена деятельность прогрессивного профсоюзного центра — Нац. объединение трудящихся БСК.

Пр-во БСК взяло курс на развитие страны по капиталистич. пути, провозгласив политику «экономического либерализма», для к-рой характерно поощрение частного предпринимательства (наряду с созданием гос.-капиталистич. сектора) и широкое привлечение иностр. капитала на основе предоставления ему различных льгот. Этот курс нашѐл отражение в программах и плановом экономич. и социальном развитии, действовавших в 60-е и 70-е гг., в пятилетнем плане на 1981—85. Осн. внимание в них уделено развитию с. х-ва (с



Статуя независимости в г. Абиджан

упором на его диверсификацию), а также промышленности по переработке с.-х. сырья и производству потребительских товаров. Рост этих отраслей экономики достигнут в значит. мере с помощью кредитов и займов, полученных от Франции и др. капиталистич. держав, что повлекло за собой закрепление экономич. зависимости БСК от иностр. капитала. Ориентация на развитие капиталистич. отношений способствовала росту нац. буржуазии (гл. обр. в с. х-ве) и пролетаризации беднейших слоев крестьянства. С сер. 70-х гг. резко усилилась инфляция. Формирование бюрократич. буржуазии повлекло за собой распространение коррупции в гос. аппарате.

Во 2-й пол. 60-х — 70-х гг. в Абиджане происходили выступления рабочих и волнения безработных, для подавления к-рых пр-во применило полицейские меры. Весной 1977 года жители столицы организовали демонстрации протеста против введённого властями рационализации распределения риса. Оппозиц.-астроения охватили значит. часть студенчества. В Абиджанском ун-те неоднократно происходили манифестации

против правительств. надзора за деятельностью студенч. орг-ций, забастовки солидарности с активистами студенч. движения, подвергшимися полицейским репрессиям. Антиимпериалистич. характер приобрёл протест студентов и прогрессивной интеллигенции против иностр. засилья в экономике страны, франц. воен. присутствия и др. форм неоколониализма.

Курс на тесное сотрудничество с иностр., особенно франц., капиталом во многом определил внешнеполитич. установки пр-ва Уфуэ-Буаьи. В период конголезского кризиса нач. 60-х гг. пр-во БСК заняло враждебную позицию в отношении демократич. пр-ва Конго (совр. Заир); во время гражд. войны в Нигерии признало сепаратистскую «Республику Биафра» (1968). На 5-м съезде ДП (1970) Уфуэ-Буаьи обратился к афр. гос-вам с призывом начать «диалог» с расистским правительством ЮАР (с целью примирения, в нарушение курса ОАЕ).

БСК является членом ООН (с 1960), ОАЕ, Движения неприсоединения, а также Совета согласия, ЭКОВАС и КЭАО, ОКАМ. Дипл. отношения между БСК и СССР были установлены в 1967, в 1969 они были прерваны пр-вом БСК; отношения восстановлены в 1986.

Г. А. Нерсесов.

Политические партии, профсоюзы

Демократическая партия Кот-д'Ивуар (Parti Démocratique de la Côte d'Ivoire), осн. в 1947, правящая и единственная в стране.

Всеобщий союз трудящихся с.х., осн. в 1962, входит в МКСП и ОАПЕ.

Б. В. Егоров.

Печать, радиовещание, телевидение

В БСК в 1984 издавалось 2 еженед. газеты и несколько др. периодич. изданий. Все средства массовой информации находятся под контролем пр-ва.

Еженд. газеты, выходящие в Абиджане: «Фратерните-матен» («Fraternité-Matin»), с 1964, тираж 80 тыс. экз., орган Демократич. партии БСК, газ. имеет еженед. издание «Фратерните-эбдо» («Fraternité-Hebdo»); «Континант» («Le Continent»), с 1980, тираж 75 тыс. экз., в Париже и Абиджане, распространяется во франкоязычных странах Африки и нек-рых европ. странах.

Агентство печати БСК — правительств. информационное агентство, осн. в 1961.

Радиовещание и телевидение страны контролируются правительств. службами. Радиовещание с 1954, телевидение с 1963.

М. А. Шелюнова

Экономико-географический очерк

Общая характеристика хозяйства.

БСК — агр. страна с относительно развитой пром-стью. В условиях колон. режима преимуществ. развитие получило произ-во с.-х. сырья на экспорт. Односторонняя ориентация экономики привела к диспропорции в региональном размещении х-ва. Уровень экономич. развития южных, особенно прибрежных р-нов намного выше, чем внутренних. После достижения независимости с. х-во остаётся ведущей отраслью, но одновременно быстро развивается ряд отраслей обработ. пром-сти. Из-за господства иностр. капитала и низкой активности имущих слоёв БСК в сфере произ-ва становление нац. частнокапиталистич. предпринимательства протекает медленно. Формируется гос. капиталистич. сектор х-ва. Предпринимаются попытки введения элементов планирования экономики.

В 1960—80 прирост ВВП составил в среднем ок. 8% в год; в 1981 прирост снизился до 1,4%; финанс. положение страны резко ухудшилось из-за падения цен на какао и кофе (осн. статья экспорта) на мировом капиталистич. рынке. В структуре ВВП (1982, %) на долю с. х-ва приходилось 26, пром-сти и стр-ва — 21. Внешняя задолженность — 2626,2 (млрд. фр. КФА) в 1983 (326,8 в 1975).

В БСК проводится политика «открытых дверей» для иностр. капитала. Осн. формой сотрудничества с иностр. капиталом являются смешанные компании, в к-рых доля местного, гл. обр. государственного, капитала возрастает. В 1970 доля местного капитала в пром. произ-ве составляла лишь 16,2% (в т. ч. гос. капитала 13,9%), в 1975 увеличилась до 34,2% (гос. — 25,2%), в 1982 — до 65,1% (гос. — 51,5%). Важным источником получения займов и субсидий (на двусторонней основе) является Франция. Частные франц. капиталовложения (в 1970 их доля составляла 58%, в 1982 — 20%) в пром-сть БСК значительно превышают капиталовложения др. стран Запада. Большой приток иностр. (гос. и частного) капитала обеспечивал быстрые темпы экономич. роста БСК.



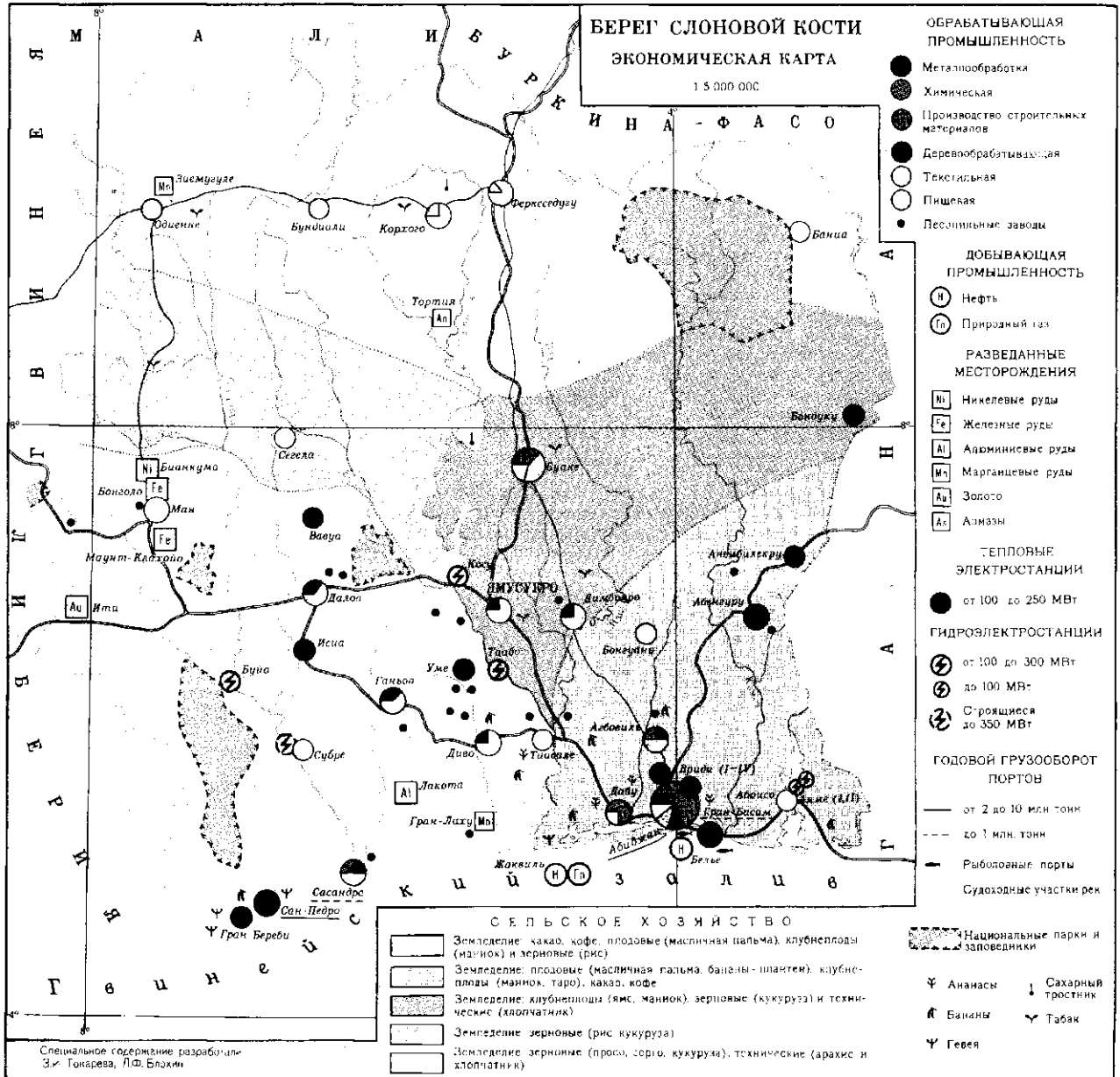
Заготовка древесины.


Сельское хозяйство — осн. отрасль экономики БСК. На долю с.-х. продукции приходилось (1970-е гг.) в среднем 60—70% доходов от экспорта. Быстро развивается товарное произ-во. Политика пр-ва способствует росту частного землевладения, в первую очередь неафриканского (крупные плантац. х-ва, принадлежавшие гл. обр. французам, возникли в колон. период). Одновременно получают развитие крупные афр. х-ва плантац. типа (в 70-х гг. — св. 2 тыс.). На плантациях широко используется труд наёмных рабочих (гл. обр. иммигрантов из соседних стран). Принимаются меры для диверсификации с.-х. произ-ва. С этой целью создаются крупные фермерские х-ва и агропром. комплексы, специализирующиеся на произ-ве экспортной продукции и поставляющие сырьё для местной обра-

бат. пром-сти. Агротехнич. уровень с. х-ва в целом низкий. С.-х. техника и минер. удобрения применяются гл. обр. в крупных частных х-вах и на плантациях агропром. комплексов. В 1979 использовалось ок. 6 тыс. тракторов. Потребление минер. удобрений увеличивается в среднем на 15% в год (в 1-й пол. 70-х гг. — в среднем ок. 30 тыс. т). Пашня занимает 28,4% терр., луга и пастбища — 24,8% (1977).

Земледелие — осн. отрасль с. х-ва. Важнейшие экспортные культуры — какао (с 1978 БСК — крупнейший в мире производитель какао-бобов; ок. 500 тыс. т в 1984 / 85, 179 тыс. т в 1970 / 71) и кофе (с 1976 — на 3-м месте в мире после Бразилии и Колумбии). Они возделываются на обширной терр. в юж. и частично центр. частях страны (гл. обр. в афр. х-вах). В 1982 / 83 плантациям

какао и кофе причинён большой ущерб в связи с засухой и пожарами. Преим. на экспорт выращивают также ананасы (350 тыс. т в 1981 и 127 тыс. т в 1969 — 71) и бананы десертные (160 тыс. т и 180 тыс. т; в основном — в неафр. плантац. х-вах, на Ю.), хлопчатник (хлопка-сырца 212 тыс. т в 1984 / 85 и 29,3 тыс. т в 1970 / 71), используемый частично в местной текст. пром-сти (распространён гл. обр. на С.), гевея, масличная пальма (обширные посадки в прибрежных р-нах), широко внедряются сах. тростник (создано неск. крупных сах. комплексов в р-не Феркеседугу), цитрусовые, предназначенные также на экспорт. Прод. культуры: ямс, маниок, бананы (плантэн), рис, кукуруза, таро, просо, сорго и др. — потребляются преим. внутри страны; они выращиваются повсеместно в мелких крест. х-вах.





Животноводство развито слабо. В 1983 насчитывалось (тыс.): коров скота 780, овец и коз 1841, свиней 314. Разведением скота занимаются гл. обр. жители сев. саванных р-нов. Содержание скота в осн. пастбищное.

Рыболовство. Создается собств. рыболовный флот (св. 60 судов в 1980). Улов рыбы (тунец и др.) — 90 тыс. т (1983), в т. ч. пром. улов в океане — св. 50% (86,4 в 1975). БСК ежегодно экспортирует 15—17 тыс. т тунцовых консервов.

Лесное хозяйство. БСК — крупный поставщик на мировом рынке леса и лесоматериалов ценных тропич. пород. Общий объем лесозаготовок — 4,0 млн. м³ в нач. 80-х гг., приблизительно 40—45% перерабатывается на местных пр-тиях. Хищнич. эксплуатация лесных богатств, гл. обр. иностр. компаниями, повлекла значит. сокращение лесных массивов. Ведутся работы по их восстановлению, ок. 3 млн. га лесных угодий — находится под охраной гос-ва.

Промышленность. Темпы прироста пром. произ-ва в 1970—80 в среднем 11,7% в год (гл. обр. за счёт иностр. пр-тий). Политика направлена на увеличение произ-ва товаров широкого потребления с целью сокращения их

импорта, а также на выпуск пром. продукции, предназначенной на экспорт. В 1970 доля последней составила 24% стоимости экспорта (41% в 1975 и 55% в 1982). В 1982 на пром. пр-тиях (727 официально зарегистрированных) было занято 68,3 тыс. чел. (36,3 тыс. в 1970). Большинство пр-тий — мелкие; только на 23 было занято от 500 до 6 тыс. чел. (1982). Капиталовложения в пром-сть за период 1970—82 увеличились в среднем на 26% и достигли 1073,6 млрд. фр. КФА. Наиболее развитыми в пром. отношении являются юж. р-ны, где особенно выделяется р-н Абиджана. В центр. части пром-сть развита в гг. Буаке, Димбокро, Ямусукро, в северной — в гг. Корхого, Феркеседугу.

Горнодоб. пром-сть в БСК, несмотря на наличие разных видов полезных ископаемых, не получила развития. В 70-х гг. разработка марганцевых руд из-за истощения м-ний и падения мировых цен была постепенно прекращена, резко снизилась добыча алмазов, а подготовит. работы для эксплуатации м-ний жел. руды близ г. Ман приостановлены в связи с низким содержанием железа в руде и неблагоприятной конъюнктурой мирового капиталистич. рынка. В 1980 начата пром. разработка

месторождения нефти в р-не Гран-Басам консорциумом, в который входят компании «Эксон» (63,75% капитала), «Шелл» (11,25%) и государственная компания БСК «Петроси» (10%); с 1982 ведётся добыча нефти на месторождении Жаквиль (общий объём добычи ок. 1,4 млн. т в год).

Обработ. пром-сть представлена пищ., текст. и кож.-обув., деревообр., хим., металлообр. и др. Из пр-тий пищ. пром-сти имеются: муком. и хлебопекарные з-ды, пр-тия по переработке кофе и какао-бобов в Абиджане (в 1980 ок. 5 тыс. т растворимого кофе и ок. 30 тыс. т какао-продуктов), з-ды по произ-ву ананасных консервов и сока в Бонуа, Тиасале и др. рыбных консервов в Абиджане (24,3 тыс. т), пальмового масла в Тумангии и др. пунктах на побережье (177 тыс. т), пивовар. в Абиджане, сахарные в Феркеседугу, таб. ф-ки в Абиджане и др. пр-тия. Действует ряд рисоочистит. (в Буаке, Корхого, Далоса и др.) и хл.-очист. (в Буандили, Буаке, Корхого и др.) пр-тий. Быстро развивается текст. пром-сть (в 1980 выработано 157 млн. м разл. тканей). Крупные текст. комбинаты действуют в Буаке (с 1921, одно из первых текст. пр-тий в Тропич. Африке), Димбокро, Абиджане, Агбовиле. Текст. произ-во в значит. степени ориентировано на экспорт. Одна из развитых отраслей обработ. пром-сти — деревообработка, продукция к-рой (пиленый лес, клеёная фанера, древесностружечные плиты и др.) является важной статьёй экспорта БСК. Лесопил. з-ды расположены в разных р-нах юж. и центр. частей страны. Наиб. крупные центры деревообработки — Гран-Басам, Уме, Вавуа, Ганьоа, Гран-Береби. За годы независимости возникли новые отрасли пром-сти — нефтепереработка, сборка автомобилей, электротехника. С 1965 действует нефтеперераб. з-д во Вриди, близ Абиджана (мощностью 4 млн. т в год); в 1978—81 производилось в среднем 1,6 млн. т нефтепродуктов, из к-рых ок. 500 тыс. т экспортировалось. Имеются хим. пр-тия (по произ-ву удобрений, битума, красок и лаков) в Абиджане.



1. Сушка кофе. 2. На заводе по переработке ананасов. 3. Гидрокомплекс в Косу.

Агбовиле и др. В Абиджане — 3-ды по сборке автомобилей, мотоциклов, велосипедов, радиоприёмников (узлы и детали для них поставляются гл. обр. франц. фирмами). Новым видом производства является также изготовление аккумуляторов, электрич. батареек, электрокабелей (пр-тия в Абиджане). Зарождается металлургич. пром-сть: в Абиджане (с 1970) — первый прокатный стан, мощность 25—30 тыс. т в год арматурной стали и разл. профилей (переплавляется импортируемый стальной лом), пр-тие по произ-ву оцинкованного стального листа из полуфабрикатов, поставляемых из ФРГ.

Энергетика БСК развивается с нач. 70-х гг., гл. обр. за счёт гидроэнергоресурсов. Установленная мощность электростанций (тыс. кВт) 863 в 1983 (175 в 1970), в т. ч. ГЭС — 599 (в 1970 — 50). ГЭС сооружены на р. Биа в Аяме (50 тыс. кВт), на р. Бандама в Косу (174 тыс. кВт) и Таабо (165 тыс. кВт), на р. Сасандра в Буйо (200 тыс. кВт). Произ-во электроэнергии увеличилось с 516 млн. кВт·ч в 1970 до 2100 млн. кВт·ч в 1984.

Транспорт. Разветвлённой трансп. сетью располагают южные, особенно прибрежные, р-ны страны. Единственная ж. д. Абиджан — Нигер связывает Абиджан с Уагадугу (Буркина-Фасо). Общая протяжённость дороги 1154 км; длина проходящей по терр. БСК линии Абиджан — Агбовиль — Димбокро — Буаке — Феркеседугу с ветками — 665 км. Управление дорогой осуществляется межгос. орг-цией «Режи дю шмен де фер Абиджан — Нигер». Осн. объём перевозок внутри страны выполняется автотранспортом. Общая протяжённость безрельсовых дорог ок. 48 тыс. км, в т. ч. ок. 4 тыс. асфальтированных (1984). Все осн. автомагистрали отходят от Абиджана: на В. — через Абенгуну до Аньбилекру (и далее в Гану), на С. — через Ямусукро до Катиолы (в Мали и Буркина-Фасо), на З. — через Диво, Далоа до г. Ман (в Гвинею). Автопарк насчитывает св. 300 тыс. машин, в т. ч. св. 150 тыс. легковых (1984); перевозятся гл. обр. экспортные грузы (лес, кофе, какао). Важную роль играет мор. транспорт. Гл. мор. порт страны — Абиджан (в лагуне Эбрие, соединённой с океаном каналом Вриди). Через порт Абиджан проходит часть внешнеторг. грузопотоков Мали, Буркина-Фасо, Нигера. С 1972 действует мор. порт Сан-Педро, в устье реки Сан-Педро. Мор. перевозками занимаются гос. компании «Ситрам» и частные компании «Сивомар» и «Комаран Африка лайн».

Быстро развивается воздушный транспорт. 2 междунар. аэропорта: в Порт-Буэ близ Абиджана и в г. Буаке. Междунар. воздушные связи БСК обслуживают иностр. авиакомпании (франц. ЮТА, белг. «Сабена», амер. «Пан Американ» и др.), а также «Эр-Африк» и ряд нац. афр. авиакомпаний («Эр-Заир», «Камерун эрлайнс» и др.). Внутр. авиалинии обслуживает гос. компания «Эр-Ивуар».

Внешнеэкономические связи. До 1980 БСК имел активный внешнеторг. баланс, в 1980 он был сведён с дефицитом. В 1983 экспорт составил (млрд. фр. КФА) 796,8 (38,8 в 1960), импорт 704,2 (32,4). Экспорт (1983, % стоимости): какао-бобы и какао-продукты (25,3), кофе в зёрнах и растворимый (21,9), лес круглый и пиломатериалы (16), нефтепродукты (11,5), хлопок-сырец, хл.-бум. ткани и пряжа, ананасы свежие и консервиров., ананасный сок, бананы, пальмовые орехи и пальмовое масло, каучук. Импорт (1983, %): пром. оборудование (9), нефть и нефтепродукты (18,5), трансп. оборудование (6,2), продовольствие (пшеница, рис, молочные продукты, мясо, рыба и др. — 15), прокат чёрных металлов, электротехнич. оборудование, стройматериалы, удобрения, товары широкого потребления. Гл. торг. партнёры (1983, %): Франция (18,6 экспорта и 31 импорта, в 1970 соответственно 32,7 и 46,3), Нидерланды (11,6 и 3,0), США (12,5 и 4,0). Италия, ФРГ, Япония. Развивается туризм (в 1984 число иностр. туристов составило 194 тыс., ежегодные доходы до 11 млрд. фр. КФА).

Ден. единица — франк КФА.

З. И. Токарева

Вооружённые силы

Вооруж. силы состоят из регулярной армии и воен. жандармерии. Верховный главнокомандующий — президент, непосредственное руководство вооруж. силами осуществляет Мин-во нац. обороны. Общая числ. вооруж. сил св. 5 тыс. чел. (1983), в т. ч. ок. 4 тыс. в сухопут. войсках (отд. батальоны, арtdивизионы, подразделения спец. войск и материально-технич. обеспечения), в ВВС св. 500 чел., в ВМС ок. 500 чел. На вооружении имеются стрелковое оружие, 105-мм пушки, 120- и 81-мм миномёты, ок. 15 самолётов (транспортные и связи), 10 вертолётов, а также сторожевые катера.

Здравоохранение

В 1975 рождаемость составляла 45,6, смертность — 20,6 на 1 тыс. жит. Ср. продолжительность жизни 41,9 года у мужчин и 45,1 — у женщин. В структуре заболеваемости преобладает инфекц. патология; распространены малярия, туберкулёз, сонная болезнь, жёлтая лихорадка.

Система здравоохранения государственная. В 1971 (по данным ВОЗ на 1978) было 74 мед. учреждения, в т. ч. 50 местных и сел. больниц, 5 лепрозориев; имелось 6700 больничных коек (ок. 15 коек на 10 тыс. жит.), в 1978 — 9962 койки. В 1975 (по данным ВОЗ на 1982) работали 321 врач (1 врач на 14,3 тыс. жит.), в 1978 — 429 врачей, 36 зубных врачей, 76 фармацевтов, 615 акушерок, 3052 медсестры.

Народное образование и научные учреждения

Первые нач. школы были открыты миссионерами в кон. 19 в. К моменту провозглашения независимости (1960) лишь ок. 11,5% детей школьного воз-

раста было охвачено обучением, св. 95% взрослого нас. было неграмотно.

Большая часть школ принадлежит гос-ву, обучение в них бесплатное. Закона об обязат. обучении нет. В 1975 ок. 80% нас. оставалось неграмотным. Нач. школы 6-летние для детей от 6 лет. В 1980/81 уч. г. их посещало св. 955 тыс. уч-ся, в т. ч. 605 тыс. в гос. школах (в 1960/61 уч. г. — 238,8 тыс.). Ср. общеобразоват. школы-лицей — 7-летние. В 1980/81 уч. г. в них обучалось 173 тыс. уч-ся, в т. ч. более 120 тыс. в гос. школах. Имеются неполные (4-летние) ср. школы — коллежи. Профтехобразование осуществляется на базе нач. школы в центре ученичества (3—4 г.) и технич. лицеях (7 лет). Окончание полного курса технич. лицей даёт диплом бакалавра-техника. В 1981/82 уч. г. в системе проф.-технич. образования обучалось более 45 тыс. уч-ся.



Подготовку учителей для нач. школы осуществляют нормальные (пед.) школы (3 г.) на базе коллежа, для ср. школы — высшая пед. школа (3 г.) на базе лицей и ун-та. Нац. ун-т в Абиджане (осн. в 1958, статус ун-та с 1964; в 1983/84 уч. г. ок. 12,7 тыс. студентов, ок. 700 преподавателей; ф-ты — юридич., филологич., естеств. наук, мед.; при ун-те Ин-т прикладной лингвистики и Технологич. ин-т), Высшая пед. школа, Школа статистики, Высшая нац. школа изящных искусств, Высший нац. ин-т технич. образования, Нац. адм. школа, Нац. школа почты и связи, Высшая нац. с.-х. школа. В 1981/82 уч. г. в вузах обучалось более 18,7 тыс. студентов. Вопросами просвещения ведают Мин-во нац. образования и Мин-во технич. образования. Расходы на образование из гос. бюджета возросли с 12,6% в 1960 до 24% в 1969.

В Абиджане: Нац. б-ка (осн. в 1968, 60 тыс. тт. в 1983); Б-ка нац. ун-та (1963, св. 64 тыс. тт. в 1983); Центр б-ка (1963), Муниципальная б-ка (более 50 тыс. тт.). Нац. музей в Абиджане. В Абиджане: Центр гуманитарных наук (осн. в 1960), Бюро научно-технич. исследований (1946), Исследовательская станция кофе и какао (1958), Геофизич. станция (1965), Центр океанографич. исследований, Мин-во научных исследований БСК (1971), Пастеровский ин-т БСК (1972) и др. Имеются Исследовательский ин-т хлопка (1946) и Центр зоотехнич. исследований.

В. З. Клепиков

Литература

На терр. страны с древнейших времён развивается устное нар. творчество. Песни и сказки исполняются странствующими сказителями — *гриотами*. На основе традиций фольклора развивается письм. лит-ра на франц. яз., истоки к-рой связаны с зарождением в 1930-е гг. нац. драматургии. Наряду с традиц. сюжетами («Легенда о Сундьяте Кейте») появлялись пьесы, поднимавшие антиколониалист. темы (Г. Коффи «Рекруты господина Мориса», пост. 1943). С театром связано и творчество поэта, прозаика и драматурга Б. Дадье. В 50-е гг. Дадье опубл. сб-ки стихов, принадле-



жащих к направлению антиколониалистской революц. афр. поэзии на франц. яз. Он автор романов «Клембье» (1956), «Негр в Париже» (1959), «Патрон из Нью-Йорка» (1964).

Черты аллегорич. притчи и политич. памфлета сочетаются в трагифарсе Дадье «Господин Того-Ньини» (1970) и трагедии «Голоса сквозь ветер» (1970). В сатирич. комедии «Муа-Сэль» (1979) Дадье обратился к актуальной тематике обличения социальных пороков капитализма, происков империализма. В 70-е гг. героико-историч. драмы — ведущий жанр драматургии: пьесы «Беатриса из Конго» (1970), «Острова бури» (1973) Дадье, социальная утопия «Абраа Поку, или Великая африканка» (1970) Ш. Нокана, автора антиколониалистских произв. 60-х гг. (повесть «Занимается чёрный рассвет», 1962; роман «Сильный был ветер», 1966; пьеса «Горести Чако», 1968). Под влиянием франц. классицистич. театра создаёт героико-историч. драмы Э. Дервен (дилогия «Саран, или Преступная королева», 1968, и «Язык и скорпион», 1968). Из младших современников Дадье известны А. Лоба (роман «Кокумбо — чёрный студент», 1960; «Сыновья Куречи», 1970); С. Дембеле, роман к-рого «Беспольные» (1960, Большая лит. премия чёрной Африки, 1960) посвящён судьбе афр. молодежи 50-х гг.; М. Коне (социально-бытовой роман «Юноша из Буаке», 1963); Б. Зади Зауру (сб. стихов «Остриё пика», 1975; историч. пьеса «Софа», 1975); поэт Ж. Боньини (сб. «Суровый призыв надежды», 1960).

Изд. в рус. пер. в кн.: Поэзия Африки. Сб. М., 1973; Аура Поку. Мифы, сказки, легенды, басни, поговловицы и загадки народа бауле (пер. с нем.) Грэдиг и ред. Д. Ольдерогге. М., 1960; Н. Д. Яховская



Архитектура и изобразительное искусство

У народов юж., лесной части страны строятся прямоугольные дерев. жилища с двускатной крышей из пальмовых ветвей. У народов бауле и ани овалы-

ные в плане дома окружены навесом. На С.-З. распространены круглые в плане дома с плетневыми, обмазанными глиной стенами и конич. соломенной крышей. Этот тип на В. страны сменяется глинобитными прямоугольными в плане домами с плоской кровлей. В центр. части страны дома имеют прямоугольный с закруглёнными концами план и разделены на 3—4 помещения. Стены домов часто расписываются растит. красителями чёрного, красного и жёлтого цветов (геометрич. орнамент, фигуры людей и животных). После провозглашения независимости страны были разработаны типы 1—4-этажных жилых домов для местного населения. Возводятся многоэтажные здания, объединяющие в нижней части торг. центр, отель, рестораны, и многоэтажный корпус квартир или контор. центр Нур аль-Хаят (арх. А. Лаже, Ж. П. Люпи, Ж. Мае), адм. пирамидальное здание с отделкой из алюминия (арх. Р. Оливьери, инженер Р. Моранди) — оба в Абиджане (1960—70-е гг.), аэропорт близ Абиджана с выразительной динамич. композицией (1968, арх. М. Дюшарм, Ж. Моро, Ж.-П. Мино), отель «Каскады» в Мане (1969, арх. Дюшарм, Ларра, Мино) — в совр. формах, отели в Сасандре (арх. Бенуа-Барне) и Асини (арх. Ж. Семишон, Л. Ренар, А. К. Ви) стилизованы под хижины с соломенными кровлями. Созданы культурные центры в Абиджане и Буаке, Ин-т здравоохранения в Абиджане, крытые рынки. В стр-ве используются железобетон и стекло, к отделочным работам привлекаются местные ремесленники.

Наиб. интересной областью изобразит. творчества народов БСК является скульптура. Дерев. маски (в осн. чело-веческие лица) и фигурки людей (40—

1. Хижины местного населения. 2. Деревянная катушка для тканья. Гуро. Музей человека. Париж. 3. Деревянная маска. Сенуфо. 4. Маска. Гуро. Резное дерево. 5. Административное здание в г. Абиджан. 1974. Архитектор Р. Оливьери, инженер Моранди. 6. Деловая и торговая часть г. Абиджан.



60 см выс.) отмечены законченностью исполнения. Типы ритуальных масок очень разнообразны, но даже в самых стилизованных из них проступают антропоморфные черты. Изошрённая моделировка либо сообщает их формам изящество и грацию, либо схематич. лепкой создаёт сильный и даже угрожающий образ. Выразительность масок усиливается окраской или резной орнаменткой. Геометрич. резьбой украшаются бытовые предметы и двери хижин. Изыщны ювелирные изделия из золота, бронзы и меди, фигурные разновески для золотого песка. Развито ткачество: изготавливают ленты светло-синего цвета с вышитым орнаментом или фигурками животных (шириной в 14—20 см), к-рые затем сшивают для нац. одежды «бубу». Плетутся циновки с несложным геометрич. узором, из металла и верёвок изготавливаются гротескные фигурки животных (мастер Х. Латье и др.). В р-не Катиола сосредоточено произ-во гончарных изделий, р-н Сегела знаменит изящными сосудами «канари», в р-не Корхого изготавливают сферич. горшки для воды и браги и огромные резервуары для зерна. Кустарную технику керамики намечено превратить в развитое пром. иск-во, с тем чтобы использовать этот вид нар. творчества для декора archit. ансамблей и интерьеров. Среди художников-декораторов выделяется керамист С. Дего. Из особого сплава керамики с железом (производство впечатлительные тёмной меди) он создаёт оригинальные декоративные сосуды («Плоская бутылка», «Бутылка с двумя клювами», «Птица с длинной шеей»). Развивается традиц. роспись домов, в их колористич. гамму вводятся синька и химич. красители, ввозимые из Европы. На гладком поле стены располагаются рисунки самых неожиданных сочетаний — геометрич. узоры, стилизов. изображения цветов, птиц, мелких животных, слонов, обезьян, масок.

В. Л. Воронина, Е. Н. Сильверсман.

Музыка

Нек-рые из народов БСК имеют давние муз. традиции. Так, вожди народа дан располагали большими оркестрами, состоявшими из труб и барабанов. Многие песни дан связаны с определ. ритуалами и церемониями; напр., в честь вождя пелись зиа, во время коллективных работ — котаво. Для песен дан характерны 5-ступенные звукоряды, антифонное пение (структура песни «вопрос—ответ»). Сольное пение зачастую сопровождается арфами ко, ламеллафонами (типа *мбирь*), хороме — барабанами тама, трещотками, погремучками. Особый вид пения связан с нек-рыми магич. ритуалами (используются акустич. маски *бэббо*; исполняется под аккомпанемент барабанов). Распространены ансамбли из труб трута (в ансамблях применяется гокетная техника, при к-рой мелодия членится на мелкие ячейки, каждому инструменту поручен только один определ. звук). У народа бауле широко бытуют песнопения в честь божеств и духов предков,

поются они под аккомпанемент рогов — голи ауэ и инструмента из тыквы — тоува. Для хоровых песен характерны подвижной темп, гокетная техника исполнения, в качестве аккомпанирующих инструментов — мембранофоны, идиофоны; для сольных песен — короткие мелодич. построения, сопровождение пения арфой джуру и лютной алоко. Женское пение отличает интенсивная вибрация голоса.

Развитые муз. композиции с поэтичными текстами представляют собой песни джели (*гриоты* у народа малинке). Многие их песни входят в эпич. цикл о Сундьяте Кейте. Джели аккомпанируют себе на *коре*, бала (ксилофон), боло (3-струнная арфа), на барабанах. У сенуфо особенно интересны песнопения, связанные с обрядом инициации; они сопровождаются большими ксилофонными ансамблями (основаны на принципе гокета), барабанами пиге, флейтами (типа флейты Пана).

После провозглашения независимости страны начали развиваться совр. формы музыки. Большую работу ведут различные творч. коллективы, в т. ч. фольклорный ансамбль «Макакумани» (сформирован по межплеменному принципу), исполняющий сольные и хоровые песни под аккомпанемент коры, балафона, а также губной гармоники и гитары. Муз. образование сосредоточено в Нац. ин-те иск-в в Абиджане (осн. в 1967), в составе к-рого — Нац. консерватория музыки и танца, Нац. школа музыки, Департамент нар. иск-в и ремесел. Изучением нар. музыки и танца занимаются Абиджанский ун-т, Центр гуманитарных исследований, Центр по изучению афр. иск-ва, находящийся в Абиджане. Создан Союз музыкантов БСК.

Дж. К. Михайлов.

Театр

В нар. творчестве большое место занимали выступления гриотов, вносящих в исполнение зачатки актёрской игры. Совр. театр возник в Дакаре в сер. 30-х гг. 20 в. в среде уч-ся франц. школы У. Понти. В 1933 Б. Дадьё написал первую пьесу «Города». Выпускники школы Понти организовали в 1938 в Абиджане Туземный театр БСК. В репертуаре были пьесы, направленные против шарлатанства колдунов («Буссатье, или Секрет чёрного колдуна» Ф. Ж. Амона д'Аби, 1939), осуждавшие непомерные денежные расходы свадебных обрядов («Тайная свадьба», автор тот же, 1940) и др. В 1940 ставились сатирич. пьесы Г. Коффи «Наши жёны», а в 1941 — «Мой муж», в 1943 — «Песнь возвращения», спектакль антиколониальной направленности. В 1954 Туземный театр был преобразован в Культурный и фольклорный кружок, к-рый в 1955 завоевал первенство на художеств. смотрах ис-ва Зап. Африки. В 1957 коллектив гастролировал по Франции, в 1960 выступал в Театре Наций (Париж). Игались пьесы «Смерть Конде Иао», «Женитьба Согоны», «Иаонда» Г. Коффи, «Квао Андоба», «Десятый ребёнок — дурной»



Исполнители на национальных инструментах.

Амона д'Аби, «Сиди-мошеник!», «Клятва любви» Дадьё (драматурги выступали как режиссёры этих спектаклей).

После борьбы за независимость после 2-й мировой войны стал широко развиваться любительский театр. Коллективы Театрального об-ва БСК (осн. в 1958, руководитель К. Нгуан) «Гезабо», «Икаре» играли пьесы местных драматургов: М. Берте («Сельская колдунья»), Э. Дервена («Термиты»), Атта Коффи («Золотой трон»), труппа Абиджанского ун-та «Маски и балафоны» создавала путём импровизации спектакли в духе традиц. афр. театра. В 1959 в Абиджане открылась драм. школа, впоследствии преобразованная в театр. школу при Нац. ин-те иск-в. В школе преподавали франц. актёры, к-рые ставили франц. пьесы католической ориентации. В 1961 создан муниципальный т-р в г. Агбовиль. Местная драматич. школа показала спектакли «Ной» А. Обея и «Лекарь поневоле» по Мольеру. В 1967 при Нац. ин-те иск-в начала работать полупрофессиональная труппа, в к-рую вошли учащиеся школы (руководитель Б. Моро). Лучшими спектаклями были: «Господин Того-Ньини» Дадьё (1967), «Три претендента, один муж» Г. Ойонмбиа (1968), «Туссио» Г. Го (1971). Большой интерес вызвал спектакль «Там-там. Голос и тело» (1972), воплотивший поиск специфики традиц. афр. театра. В 1977 на 2-м Всемирном фестивале негро-афр. иск-ва и культуры в Лагосе была показана драма Дадьё «Бетатриса из Конго».

Лит.: Иорданский В. Б. Огненные иероглифы. М., 1968, с. 207—17; Львов Н. И. Современный театр Тропической Африки. М., 1977. Н. И. Львов.

Кино

Киноискусство БСК начало развиваться после провозглашения независимости. Первый фильм — «На дюнах одиночества» (короткометражный, 1964) реж. Т. Бассори. В его фильме «Женщина с ножом» (1969) показывалось столкновение африканцев с зап. цивилизацией.

Известность нац. кино принёс фильм «Концерт для изгнанника» (1968, реж. Д. Экаре), ставивший острую проблему

положения африканцев, уезжавших в Европу на заработки. Африканцы, приобщившиеся к зап. образу жизни, высмеиваются в ленте «Поборемся, Франция» (1970, реж. Экаре). Одним из основателей нац. кино стал А. Дюпарк, снявший фильмы «Муна, или Мечта художника» (1969) о судьбе художника в Африке и «Семья» (1974), осуждавший бегство из деревни в город.

В сер. 70-х гг. в кинематографе БСК появились молодые режиссёры, снявшие остросоциальные ленты: «Крик музидина» (1974, реж. Э. Водио), «Какие новости» (1972, реж. Г. М. Бала), «Джелли» (1981, реж. К. Фадика), «Аджа Тио» (1981, реж. Ж. Л. Кула).

В БСК ок. 60 кинотеатров (1980). В год создаётся 1—2 художеств. фильма.

Е. Кулик.

Лит.: Арто Р., Заговор рабовладельцев, пер. с франц., М., 1952; Блохин Л. Ф., Берег Слоновой Кости. Экономико-географическая характеристика, М., 1967; Русаков Е. П., Экономическая история Республики Берег Слоновой Кости, М., 1969; Субботин В. А., Колонии Франции в 1870—1918 гг. Тропическая Африка и острова Индийского океана, М., 1973; Сюрье-Каналь Ж., Африка Западная и Центральная. География. Цивилизация. История, пер. с франц., М., 1961; Ассенев М. М., Республика Берег Слоновой Кости, М., 1982; Amin S., Le développement du capitalisme en Côte d'Ivoire, P., 1967; Amon d'Abu F. J., La Côte d'Ivoire dans la cité africaine, P., 1951; Auger P., La France en Côte d'Ivoire de 1843 à 1893. Quarante ans d'hésitations politiques et commerciales, Dakar, 1962; Bourgoign H., Guillaume Ph., La Côte d'Ivoire. Economie et société, P., 1979; Encyclopédie africaine et malgache. République de Côte d'Ivoire, P., 1964; Guyer D., Ghana and the Ivory Coast. The impact of colonialism in an African setting, N. Y., 1970; Histoire de la Côte d'Ivoire, Abidjan, 1962; Holsas B., La Côte d'Ivoire. Passé. Présent. Perspectives, 2 éd., P., 1965; Janin G., Bibliographie de la Côte d'Ivoire, v. 2—Sciences de l'homme, Abidjan, 1973; Sureau J., Afrique occidentale et centrale, t. 2—ère coloniale. (1900—1945), P., 1964; Wallerstein I., The road to independence. Ghana and the Ivory Coast, P. — La Haye, 1964.

Современные литературы Африки. Северная и Западная Африка, М., 1973, с. 235—49; Взаимосвязи африканских литератур и литератур мира. Сб. ст., М., 1975, с. 134, 142; Пoesия Африки. Сб., М., 1975, с. 85—111; Литературы Африки, М., 1979, с. 209—18; Развитие литературы в независимых странах Африки (60—70-е гг. XX в.), М., 1980, с. 160—76; Искусство Западной Африки. Африка. (Альбом). Вступит. ст. Ю. Д. Лебедева, М., 1962; Льюис Н. И., Современный театр Тропической Африки, М., 1977; Zemp H., Comment on devient musicien, в кн.: Musique dans la vie, t. 1, P., 1967, с. 33; е р о ж е, Musique dans la musique dans la pensée et la vie sociale d'une société africaine, P., 1971.

БЕРЛИНСКАЯ КОНФЕРЕНЦИЯ 1884—1885. Созвана для урегулирования спорных вопросов, возникших в результате борьбы капиталистич. гос-в за разд. Тропич. Африки. В Б. к. участвовали Австро-Венгрия, Бельгия, Великобритания, Германия, Дания, Испания, Италия, Нидерланды, Португалия, Россия, США, Турция, Франция и Швеция. Среямья воспрепятствовать усилению влияния Франции и Бельгии в Африке, Англ. пр-во в 1884 подписало договор с Францией, по к-рому признавало её права на устье р. Конго. Однако под давлением Франции и Германии Великобритания и Португалия были вынуждены отказаться от договора и согласились провести дополнит. переговоры по этому вопросу.

Согласно «Генеральному акту» Б. к. бассейны Конго и нек-рые соседние области были объявлены «зоной свободной торговли». Была установлена «свобода судоходства» по рекам Конго, Нигер и Сенегал. «Генеральный акт» про-

возгласил «законность» «эффективных» колон. захватов в Африке. Рассматривался вопрос о запрещении работорогвли.

В ходе двусторонних переговоров участников Б. к. были установлены нек-рые границы их афр. владений.

Публ.: Мартенс Ф. Ф., Собрание трактатов и конвенций заключённых Россией с иностранными державами, т. 8. СПб., 1888, с. 695—725.

Лит.: Зусманович А. З., Империалистический раздел бассейна Конго (1876—1894 гг.), М., 1962 (лит.); Винокуров Ю. Н., Орлова А. С., Субботин В. А., История Заира в новое и новейшее время, М., 1982; Дармштеттер Л., История раздела Африки (1870—1919 гг.), пер. с нем., М.—Л., 1925.

БЕРТА, барта, гамила, шангала, бени-шангул, народ в Судане. Числ. вместе с родств. народами агаро, даши, фазогло, кошо, силлок (фесака), шогале в Судане — 60 тыс. чел., в Эфиопии — 70 тыс. чел. (1983, оценка). Язык относится к семье *шари-нильских языков*, б. ч. мужчин владеет араб. яз. Осн. занятие — тропич. земледелие, разведение мелкого рог. скота, рыб-во, сбор диких фруктов. Религия — ислам суннитского толка.

БЕРТОН (Burton) Ричард Фрэнсис (1821—1890), англ. дипломат и путешественник. В 1854 во главе экспедиции высадился на сев. берег Сомали и сделал неудачную попытку проникнуть через Харар в глубь Эфиопии. В 1856 по заданию англ. Мин-ва иностр. дел Б. с Дж. Спиком снова отправился в Африку, где начал поиски истоков Белого Нила со стороны Индийского ок. В 1857 от Занзибара Б. двинулся на З. страны и в 1858 достиг оз. Танганьика, к-рое ошибочно принял за исток Нила, но правильно установил сбросовое происхождение котловины. Из-за болезни Б. дальнейших исследований не проводил. В 1859 возвратился на Занзибар. Позднее, находясь на службе англ. Мин-ва иностр. дел, Б. совмещал обязанности консула с путешествиями по Африке.

БЕТЕ, бетегбо, народ на Ю.-З. БСК в медуэрече рр. Сасандра и Бандама. Числ. — 1,8 млн. чел. (1983, оценка). Делятся на группы дида (кука), годие (го), аизи, соквеле, егва, нейо и др. Язык относится к *кру языкам*. Осн. занятие — тропич. подсечно-огневое земледелие. Развито отходничество на плантации. Распространены художеств. ремёсла (резьба по дереву). Большая часть Б. сохраняет традиц. верования, часть — католики.

БЕТИ (Beti) Монго (наст. имя Александр Бийиди, Biyidi; др. псевд. Эза Бото, Eza Boto) (р. 1932), камерунский писатель. Пишет на франц. яз. Окончил филологич. ф-ты ун-тов в гг. Экс-ан-Прованс и Париж. Дебютировал в 1953, напечатав в сб. «Говорят чёрные студенты» новеллу «Без ненависти, без любви». В первом романе «Жестокий город» (1955) проявилась острота его социального миропонимания. Б., рисуя судьбу деревенского юноши, показал хищнич. роль капиталистич. города и одновременно растущие в колониальн. сил. протеста и борьбы. В повести «Бедный Христос из Бомба» (1956) разоблачается деятельность миссионеров как пособников колонизаторов в Африке и

изображается духовное становление героя, порывающего с косностью афр. быта. Роман Б. «Чудесное исцеление короля» (1958, в рус. пер. — «Исцелённый король», 1966) — едкая сатира на разлагающийся патриархальный уклад афр. общества. В 1974 опубли. романы «Помни Рубена» и «Перпетю и привычка к страданию» о борьбе народов Камеруна с колонизаторами и формировании сознания масс. В своём творчестве Б. испытал воздействие франц. писателей-просветителей; вместе с тем творчество Б. сохраняет нац. специфику, индивидуальное художеств. своеобразие.

Лит.: Взаимосвязи африканских литератур и литератур мира, М., 1975, с. 129—35; Литературы Африки, М., 1979, с. 223—25.

Н. Д. Ляховская.
БЕХАНЗИН (Behanzin) (ок. 1851—1906), правитель Дагомеи в 1890—94. Когда франц. колонизаторы захватили в 1890 Котону, Б. организовал восстуж. сопротивление *фон*; их войска атаковали франц. гарнизоны в Котону и Порто-Ново (Аджаче). Укрепив свою армию, Б. в 1892 вел упорную борьбу против вторгшегося франц. экспедиц. корпуса под командованием А. Додса. Французы потеряли убитыми и ранеными св. 500 чел. В нояб. 1892 колонизаторы заняли *Абомей*, но воен. действия продолжались ещё более года. В янв. 1894 зная *фон* выдала Б. французам, к-рые выслали его на о. Мартиника, затем в г. Блида (Алжир). Останки Б. перевезены в Дагомею в 1928.

Лит.: Лестнев А. Б., Общественная мысль в Западной Африке. 1918—1939, М., 1983; Субботин В. А., Колонии Франции в 1870—1918 гг., М., 1973; Пономарев Д. К., Герои Африки, М., 1971. Sorlévin R., La République Populaire de Bénin, P., 1981.

Л. О. Низкая.
БЕЧУАНАЛЕНД (Bechuanaland), протекторат Великобритании в Африке в 1885—1966. С сент. 1966 гос-во Ботсвана.

БЕШАР (быв. Колон-Бешар), город на З. Алжира. Адм. ц. вилайи Бешар. Ок. 50 тыс. жит. (1980). Центр горнопром. р-на: м-ния кам. угля (Кенадза и Абадла), марганцевой (Уэд-Геттара) и жел. руд (Угарта). Пр-тия пищевкус., швейной, металлообр. пром-сти и стройматериалов. ТЭС. Узел жел. и шоссе. дорог. Аэропорт.

БЕШИР Мухаммед Омар (р. 1926), суданский историк. В 1948 окончил ф-т гуманитарных наук Хартумского колледжа. Учёные степени получил в ун-те в Белфасте и в колледже Линакар Оксфордского ун-та. Был заведующим афр. отделом МИД Судана, затем на науч. и преподавательской работе в Хартумском ун-те. Осн. направление науч. исследований — история Судана.

Соч.: The Southern Sudan. Background to conflict, L., 1968; Educational development in the Sudan, 1898 - 1956, Oxf., 1969; The Southern Sudan. From conflict to peace, L., 1975; Revolution and nationalism in the Sudan, L., 1974; Diversity regionalism and national unity, Uppsala, 1979.

Л. Ф. Телпов.
БИАФРА (Biafra), внутренний залив Гвинейского зал. Атлантич. ок. у берегов Нигерии, Камеруна и Экв. Гвинеи. Вдаётся в сушу на 280 км, шир. до 270 км. Глуб. св. 1800 м. В Б. — большой о. Биоко. Приливы полусуточные. Впадает р. Санага. Кр. порты: Порт-Харкорт (Нигерия), Дуала (Камерун).

«**БИАФРА РЕСПУБЛИКА**», см. в ст. *Междоусобная война в Нигерии 1967—1970*.

БИДА (Bida), город в Центр. Нигерии. Св. 60 тыс. жит. Узел шосс. дорог. Расположен в р-не орошаемого земледелия (рис). Торговля с.-х. продуктами. Кустарное произ-во изделий из золота, серебра, бронзы, стекла, глины, дерева, растит. волокон.

Первоначально Б. — центр гос-ва *Нуле*. Окружён глинобитной стеной (дл. 18 км) с 4 воротами. В центре, на пересечении двух гл. улиц, — руины старого дворца с остатками росписи. К гл. улице примыкают узкие переулки с глухими стенами, за к-рыми расположены круглые глиняные хижины с соломенными кровлями. У зап. ворот — «Новый город» с адм. зданиями совр. типа.

Лит.: Nadel S. F., A black Byzantium. The Kingdom of Nupe in Nigeria. L. — [a. o.], 1961: p. 40—41.

БИДЬОГО ИСКУССТВО. В традиц. пластич. народо бидього, живущего в Гвинее-Бисау, выделяются два типа женских статуэток, связанных с культом предков. Первые отличаются сильно вытянутыми пропорциями и крайним схематизмом форм. Длинное цилиндрич. туловище с небольшими заостренными грудями переходит в тонкую «кольчатую» шею. Её венчает удлинённая голова, широкая и круглая в верхней части, покрытая плоским головным убором и сильно суживающаяся к выступающему вперёд подбородку. Лицо выполнено условно, рот отсутствует. Короткие ручки едва достигают середины туловища, к-рое оканчивается колоколообразной юбочкой. Тонкие длинные ноги широко расставлены и «перетянуты» в коленных суставах. У вторых верхняя часть фигуры имеет правильные пропорции, согнутые в локтях руки упираются в бедра, покрытые короткой юбкой, ноги срезаются выше колен и оканчиваются слабо выступающим ободком. Бидього создают также фигурные сосуды с изображением лежащего на крышке животного, иногда составляющие сложную скульптурную композицию: две пары человеческих фигур, расположенных по сторонам, как бы несущих сосуд на длинных жердях, положенных на плечи (в

действительности он опирается на тонкую ножку). Известны шлемовидные маски, изображающие дикого буйвола с изогнутыми рогами. Они выполняются на плетённом из прутьев каркасе, обтянутом кожей и украшенном красными зёрнами растений и раковинами каури.

Лит.: Helmholz R. C., Traditional Bijago statuary, «African Arts», 1972, в. 6, № 1. Н. Е. Григорович.

БИЖАГОШ (Ihlas dos Bijagos), группа низменных о-вов (ок. 60) в Атлантич. ок., близ зап. побережья Африки. Входит в состав гос-ва Гвинеи-Бисау. Пл. ок. 1600 км². Представляет собой полузатопленную древнюю дельту р. Жеба; совр. о-ва — наиб. возвышенные участки дельты. Мангровые леса. Сбор плодов дикорастущих кокосовой и масличной пальм; посевы риса, рыб-во. Осн. порт — Болама (о. Болама).

БИЗЕРТА, город на С. Туниса, на побережье Средиземного м. Адм. ц. вилайета Бизерта. 94,5 тыс. жит. (1984). Пром.-трансп. центр. Нефтеперераб. (мощность 1 млн. т в год) и цем. з-ды. Пр-тия цветной металлургии и пищевкус. пром.-сти. Судоверфь. Аванпорт г. Мензель-Бургиба (грузооборот 3566 тыс. т в 1982). Вывоз жел. руды, свинца, цемента, нефтепродуктов, оливкового масла и др. с.-х. продукции.

Б. осн. на месте древнего финикийского поселения, затем — рим. г. Гиппон-Диарритус. В 698 завоёвана арабами и находилась под властью арабамусульм. династий, правивших в Тунисе (в 1535—72 временно под властью Испании). В 1881—1956, в период франц. протектората, Б. имела значен. крупнейшей базы ВМС Франции в Сев. Африке (эвакуирована в 1963).

К традиц. араб. городу (частично разрушен), с касбой в сев. части, примыкает новый город (осн. в нач. 20 в.). Старая и новая Б. реконструировалась по проекту франц. архитекторов (А. Демене, Б. Зерфюсс, Ж. Марме), составленному в 1948. Среди построек 20 в. — базилика Нотр-Дам-де-Франс (1954, арх. Ж. Ле Кутёр, витражи), крытые рынки (арх. Б. Зерфюсс, Ж. Кириакопулос), отели, здание конгресса (1965, тунисский арх. О. К. Какуб). Центр художественных ремёсел (изготовление ковров, кружев).

БИИЯ (Biua) Поль (р. 1933), гос. и политич. деятель Камеруна. По этнич. принадлежности фанг (булу). Окончил в 1962 Ин-т исследований «заморских территорий» в Париже, имеет дипломы Парижского ун-та и Ин-та политич. наук. По возвращении в 1962 в Камерун чиновник по особым поручениям в канцелярии през. А. Ахиджо (1962—64), директор кабинета в Мин-ве нац. образования, молодёжи и культуры (1964—65), ген. секретарь мин-ва (1965—67); в 1967—68 — в канцелярии президента (с авг. 1968 в ранге министра). С июня 1975 премьер-мин. После ухода Ахиджо в нояб. 1982 в отставку Б., согласно конституции, занял пост президента. С 1980 Б. — зам. пред., с сент. 1983 — пред. партии Камерунский национальный союз (с 1985 *Демократическое объединение камерунского народа*).

В. П. Логинова

БИКИЛА Аббэбэ (1932—1973), эфиопский спортсмен, впервые в истории Олимпийских игр дважды завоевавший первенство в марафонском беге (1960, 1964).

БИКИТА (Bikita), месторождение редкометалльных пегматитов в Зимбабве. По запасам лития, цезия, бериллия и тантала относится к крупнейшим в мире. Открыто в 1911. Запасы литиевой руды 4,6 млн. т (2,6 млн. т петалитовой разновидности при содержании 4,13% Li₂O и 2 млн. т сподуменовой и лепидолитовой разновидности при содержании 1,7% Li₂O), поллуцита — 100—150 тыс. т (при содержании 24% Cs₂O), бериллиевых руд — 12 тыс. т (при содержании 1,0% BeO) и 210 тыс. т (при содержании 0,1—1,0% BeO); пентокиси тантала 5,0—7,0 тыс. т. До 1950 разрабатывались касситеритовые россыпи, из к-рых извлечено 200 т касситерита и 100 т танталита.


БИНТ АШ-ШАТИ (псевдоним, наст. имя — Аиша Абд ар-Рахман) (р. 1916), егип. писательница и литературовед. Окончила Каирский ун-т (1939), в 1950 защитила докторскую диссертацию. Чл. редколлегии лит. ж. «Аль-Адаб». Исследования Б. аш-Ш. об Абу-ль-Ала аль-Маарри в 1950 и 1952 отмечены премиями Академии араб. языка в Каире. Нек-рые её соч. посвящены биографиям женщин средневековья, сыгравших историч. роль («Героиня Кербелы», «Женщины пророска», «Мать пророка» и др.). Б. аш-Ш. — активная деятельница нац.-освободит. движения 50—60-х гг. Автор новелл (сб. «Картины из их жизни», 1959). Их отличают злободневная тематика и социальная направленность («Грешница», «Загубленная» и др.).

Соч. в рус. пер. в сб-ках: 19 египетских рассказов, М., 1957; Современная арабская новелла, М., 1963; [Статьи], в сб.: Ташкентская конференция писателей стран Азии и Африки, Таш., 1960.

Лит.: Крачковский И. Ю., Избр. соч., т. 3, М., 1956, с. 103, 119; Коцарев Н. К. Писатели Египта. XX в., М., 1975, с. 70—72. З. А. Намитокова

БИОБАКУ (Biobaku) Сабури Оладени (р. 1918), нигерийский историк. Д-р философии (1951). Род. в семье местного вождя в г. Абеокута. По этнич. принадлежности йоруба. Учился в правительств. колледжах в г. Ибадан и Ябо (Нигерия), в университетском колледже Эксетер (Оксфорд), Тринити-колледже (Кембридж) и Ин-те историч. исследований в Лондоне. В 1961—63 проф. истории ун-та Ифе, в 1963—65 проректор ун-та Ифе и директор Ин-та афр. исследований при ун-те Ифе; в 1965—72 проф. историк, проректор Лагосского ун-та, директор Ин-та афр. исследований при этом ун-те; с 1978 директор Ин-та афр. исследований при Ибаданском ун-те; вице-президент Междунар. афр. ин-та (Лондон). Член Исполнит. совета Ассоциации африканских университетов. Гл. направления науч. исследований Б. — доколон. история народа йоруба и источниковедение. Б. — один из зачинателей изучения афр. устной традиции как историч. источника, методики её сбора, директор долговременного комплексного плана историч. исследования йоруба. Поч. д-р Ин-та Африки АН СССР (1972).

Деревянная мужская фигура. Музей изобразительных искусств им. А. С. Пушкина. Москва.



См. ч.: The origin of the Yorubas, Lagos, [1960]. The Egba and their neighbours. 1842—1872. Oxf., 1957.

Лит.: Историческая наука в странах Африки. М., 1979 (см. Указат. имен). Н. Б. Коцакова.

БИОКО (Bioko), вулканич. остров в Гвинейском зал. Атлантич. ок., примерно в 30 км от афр. побережья. Провинция гос-ва Экваториальная Гвинея. Пл. 2017 км². Нас. 81,3 тыс. чел. (1977). Состоит из 3 слившихся вулканич. массивов. Выс. до 3008 м (г. Малабо). Климат экваториальный, влажный, очень жаркий (ср.-год. темп-ра на побережье 25°С, с высотой понижается до 18—12°С). Осадков 2000—4000 мм в год; сезон дождей с апреля по октябрь. Густая реч. сеть. Горные вечнозелёные экв. леса. На побережье растут кокосовые пальмы, гевея. Плантации какао (90% сбора какао-бобов страны), кофе, выращивают маниок, арахис, сах. тростник. Кольцевая автомоб. дорога (160 км). Гл. порт и столица гос-ва — Малабо; порт — Луба.

О-в открыт в 1472 португ. мореплавателем Фернандо По и назван им Формозо (Прекрасный). После смерти первооткрывателя получил его имя. В 1973—79 наз. Масиас-Нгема-Бийого, с 1979 — Б.

БИРИМ (Birim), район алмазных россыпей в Гане, в 90—130 км к С.-З. от г. Аккра. Пром. добыча начата с 1920. Русловые и террасовые россыпи прослеживаются по берегам р. Бирим и её притокам на расстоянии до 3 км, редко 12—14 км при шир. 10—120 м и ср. мощностях 0,2—1,0 м, содержание алмазов до 2,5 карата/м³. Коренные м-ния неизвестны. Отд. находки алмазов отмечены в отложениях коры выветривания на породах нижнего (серия Бирим) и среднего (серия Тарква) протерозоя. В 1920—81 открытым способом добыто ок. 95 млн. каратов, запасы 70—90 млн. каратов (оценка, 1981). Галечники перерабатываются на обогатит. ф-ках, извлекающих более 2 млн. каратов в год. Незначит. старательская добыча. К 1981 общая добыча алмазов упала до 800 тыс. каратов вследствие истощения россыпей р-на Акватиа. Ср. вес алмазов 0,025—0,07 карата, в древних россыпях до 0,1 карата; 10% добычи составляют ювелирные камни. Центры разработок — Акватиа и Здубия. В. Е. Забродин.

БИРКЕТ-КАРУН, Карун (в древности — Меридово озеро, Мерис), бессточное солончатое озеро в Египте, в оазисе Файюм. Расположено в тектонич. впадине, лежащей на 45 м ниже ур. м. Дл. ок. 40 км, шир. ок. 6 км, пл. ок. 230 км², глуб. до 3 м. В озеро впадает р. Кава Нила — Юсуф. Рыб-во. См. также Меридово озеро.

БИРОМ (самоназв.), бером, буром, бумумава, кибо, кибьен, — народ в Нигерии, населяющий тесс к З от г. Джос. Числ. 180 тыс. чел. (1953 оценка). Язык Б. относится к тессемье бенуэ-конголезских языков.

Занятие Б. — террасное земледелие (просо, арахис) и скот-во. Большая часть Б. исповедует ислам, часть сохраняет традиц. верования.

БИСА, Бисано, боко, бусано, бисансе, бусанчи, боколава,

бусансе, буса, народ, живущий в Буркина-Фасо по р. Белая Вольта, к Ю. от г. Тенкодого, в Нигерии — в окрестностях г. Елва, на С.-В. Ганы и в Бенине. Числ. 270 тыс. чел. (1980, оценка). Язык относится к мандо языкам. Занимаются мотыжным тропич. земледелием, разводят кр и мелкий рог. скот. Развиты ремёсла (ткачество, гончарство, бронз. и серебряное литьё, ювелирное дело), торговля. Религия — ислам.

БИСАУ (Bissau), столица Гвинеи-Бисау (с 1974). Адм. ц. авт. сектора Бисау. Порт на побережье Атлантич. ок., в устье р. Жеба. 109,5 тыс. жит. (1979, перепись). Климат экваториально-муссонный. Ср.-год. темп-ра 26°С. Осадков св. 2240 мм в год (наиб. дождливый месяц — август). Осн. пром. центр страны (60% всех пром. пр-тий). Пром-сть: пищевкус., холодильная, лесопильная, меб., лёгкая. Судорем. мастерские. Междунар. аэропорт. Через Б. осуществляется 90% всех перевозок страны.

Б. известен с 15 в. как место поселения племени пепел. С 16 в. Б. был одним из гл. центров работорговли колонии португ. Гвинея, с кон. 17 в. — её адм. ц. В 1859 Б. получил статус города, в 1869 стал самостоят. адм. единицей (коммуной), в 1869—79 адм. ц. находился в г. Жеба, а с 1879 в г. Болама. В нач. 20 в. в р-не Б. имел место ряд крупных антипортуг. восстаний племени пепел. С 1941 Б. вновь стал адм. ц. Гвинеи Португальской. В городе часто происходили выступления трудящихся, наиб. крупное в 1959.

Б. расположен в устье р. Жеба, на небольшом острове, соединённом с материком дамбой. Имеет прямоугольную планировку, застроен 1—2-этажными домами. В центр. части — жилые дома из камня и глины, с глубокими террасами, окружённые садами с бассейнами. В Б. имеется крепость, лицей, католич. и протестантская миссии (17 в.). В ремесл. р-нах — дома из соломы с глиной. На окраинах — типовые дома для рабочих. Музей и мавзолей А. Кабрала; ист.-художеств. музей. Технич. колледж.

БИСКРА, город на В. Алжира. Адм. ц. вилайи Бискра. Расположен к Ю. от Сахарского Атласа (горы Орес). Ок. 100 тыс. жит. (1980). Торг.-ремесл. центр группы оазисов в сев.-вост. части Алж. Сахары (ок. 200 тыс. деревьев финиковой пальмы). Пр-тия по переработке с.-х. сырья; торговля финиками, сушёными фруктами, шерстью, скотом. Ж.-д. ст.; узел шосс. дорог.

БИТЕК, п'Битек (p'Bitek) Окот (1931—1982), угандийский поэт, фольклорист, историк, философ. Писал на ачولي и англ. яз. Автор поэмы «Если зубы твои белы — смейся!» (1953), цикла поэм «Песнь Лавино» (1966), «Песнь Окола» (1970), «Песнь узника» и «Песнь гуляющей» (обе — 1972), в к-рых поднял проблемы нац. культурного наследия афр. народов, рассказал о трудностях, вставших перед молодыми афр. странами. Опубли. исследования «Изучение африканских религий на

Западе» (1970), «Культурная революция в Африке» (1973), «Личность в африканском представлении» (1974), «Сказки народа ачولي» (1976), а также сб. сказок «Заяц и птица-носорог» (1978).

См. ч.: Two Songs: song of prisoner, song of Malaya. Nairobi, 1971; в рус. пер. — Жаноба Лавино, в сб.: Голоса на рассвете, [А. А. 1972]; Верни мой выкуп, в сб.: Поэты Восточной Африки. М., 1979; Африканские традиционные религии. М., 1979. Е. Я. Суворовцев.


БЛАЙДЕН (Blyden) Эдуард Уилмот (1832—1912), зап.-афр. просветитель, историк и лингвист, родоначальник концепции афр. «культурного национализма». По этнич. принадлежности игбо. Род. в Вест-Индии. С 1850 жил в Либерии, с 1871 — в Сьерра-Леоне. Был священником пресвитерианской церкви. В 1864—71 мин. иностр. дел Либерии. В 70-х гг. возглавлял неск. экспедиций в Африке по изучению местных культур. Опровергал тезис зап. бурж. учёных о неполноценности негроидной расы. Утверждал наличие врождённого личностного склада и особой системы ценностей у африканцев («африканская личность»), связанной с географич. и социальной средой. Подчёркивал самобытность афр. культуры и её традиц. институтов. Считал Африку колыбелью мировой цивилизации. Обосновывал необходимость политич. самоопределения народов Зап. Африки. Выдвинул тезис о «духовной деколонизации» (1872), направленный против порабощения афр. культуры европейской. Был сторонником сближения африканцев — христиан и мусульман. Выступал за независимые афр. церкви. Ратовал за африканизацию обучения и сам проводил её, предлагал создать унт-Зап. Африки. Основал и издавал газ. «Лайбириа геральд» («Liberia Herald», 1854) и «Нигроу» («Negro», 1872).

См. ч.: The Negro in ancient history. Wash., 1869; Christianity, Islam and the Negro race. 2 ed. L., 1888; The problems before Liberia. L., 1909; African life and customs. L., 1908.

Лит.: Френкель М. Ю., Общественная мысль британской Западной Африки во второй половине XIX в. М., 1977; Hildén E., Blyden of Liberia. An account of the life and labors of E. W. Blyden as recorded in letters and in print. N. Y., [1987]. И. Т. Катагощина.

БЛАНТАЙР-ЛИМБЕ (Blantyre-Limbe), Блантайр, город на Ю. Малави. Расположен на нагорье Шире, у подножия г. Мчиру (св. 1000 м над ур. м.). 314 тыс. жит. (1983). Ж.-д. ст. на линии Нсанд-

Набережная г. Бисау.



же — Салима; соединён с портом Бейра (Мозамбик). В 18 км от Б.-Л. междунар. аэропорт Чилека. Гл. пром. и торг. центр Малави. Пр-тия пищевок. (табачная ф-ка и др.), лёгкой и полиграфич. пром-сти. Табачный аукцион. Нац. музей.

Г. Блантаир осн. в 1876 миссионерами шотландской церкви, назван по месту рождения Д. Ливингстона в Шотландии. Статус города с 1895. В 1956 объединён с г. Лимбе (осн. в 1909, расположен в 8 км от Б.).

БЛЕММИИ (греч.), б е г á (эфиоп.), древние кочевники Восточной (Нубийской) пустыни, потомки маджаев (упомянутых в др.-егип. текстах), предки беджа. Б. жили небольшими племенами, к-рые возглавляли вожди. Во главе объединённый племен Б. стояли цари. Власть передавалась по системе прямого наследования. Издавна Б. были связаны с цивилизациями долины Нила. В эллинистич. период Б. служили наёмниками в армии *Птолемеев*. В первые вв. н. э. часть Б. оказалась в сфере влияния Аксума. Один из аксумских царей-язычников 2—4 вв. покорил соседние с Аксумом племена Б., и с этих пор титул «владелец Б.» был включён в царскую титулатуру. Ок. сер. 4 в. Эзана разбил Б., выступивших против Аксума, и переселил б племен Б. в р-н к Ю.-З. от столицы. В нач. н. э. северные Б. были соседями римского Египта. Др. племена Б., располагавшиеся у границы *Мероитского царства*, платили дань его царям и поставляли вспомогат. отряды в мероитскую армию. С сер. 3 в. Б. постоянно вторгались в обл. Додекасохин к Ю. от 1-го порога (в 250, 252—254) и Фиваиду (в 272 и 276). Для защиты юж. границ Египта от Б. рим. имп. Диоклетиан в 297 переселил в р-н между 1-м и 3-м порогами нобатов и договорился о ежегодных выплатах Б. и нобатам золотом. Тем не менее в 373 Б. захватили Додекасохин. Их поселения появились в Элефантине и Талмисе на разработках изумрудов в Гебель-Забара. Отсюда они совершали набеги в Оазис и на Синайский п-ов. В кон. 4 — нач. 5 вв. мероитский царь Карамадой разбил царя Б. Исемне и изгнал Б. из Додекасохина, но вскоре Б. вернули эту область. Терр. Б. в долине Нила в 1-й четверти 5 в. простиралась от Элефантины до Примиса (ныне затопленный Каср-Ибрим) включительно. Политич. и религ. центром Б. стал г. Талмис. Б. поклонялись богам египетско-мероитского пантеона. Во 2-й четверти 5 в. Б. вступили в конфликт с нобатами, занимавшими долину Нила к Ю. от Примиса и до 3-го порога. Нобаты овладели Талмисом и отняли у Б. приральские земли. Переговоры царя Б. Фонена с нобатским царём Абурни не изменили положения. Б. были полностью вытеснены в Вост. пустыню, что привело к их значит. ослаблению. В 6 в. часть Б. находилась в зависимости от Алоа, часть — от нобатов. Б. (позднее — беджа) поддерживали нобатов (позднее — нубийцев) в их войнах с арабами в 652 и 852—853. После победы арабов племена арабов



раба переселились на земли Б. и смешались с ними. Объединённый народ Б. и арабов стал одной из важнейших сил на политич. арене Сев.-Вост. Африки ср.-век. периода.

Лит.: Древние и средневековые источники по этнографии и истории народов Африки южнее Сахары. т. 1—2. М.—Л., 1960—65; Gauthier H., Temple de Kalabchan. t. 1—2. Le Caire, 1911—14; Launey M. Recherches sur les armées hellénistiques. t. 1—2. P. 1949—1950; Paul A., A history of the Beja tribes of the Sudan. Camb., 1954; Wessetzky W. Zur Deutung der Ryands papyr 5/5. Beiträge zur Frage der Blennierer. «Acta Orientalia Academiae Scientiarum Hungaricae». Bdps.: 1961, t. 12. С. Я. Берзина.

БЛЕРК (Blerk) Хендрик Стефанус ван (р. 1915), юж.-афр. писатель. Пишет на африкаанс. Заметным явлением в литературе ЮАР стали романы «Цветок на приисках» (1949) и «Ишаки» (1950). Трилогия «Гул ветра» (1951), «Дождь снисхождения» (1952), «Два гроша за пичугу» (1959) посвящена жизни шахтёров Трансвааля. Социальная критика, тема борьбы обездоленных за свои права занимает преобладающее место в творчестве Б. Действие его романа «Родные места» (1959) происходит на фоне забастовки шахтёров 1922.

Соч.: Soos gras is sy dae. Kaapstad, 1955; Die tollenaar van Tiekledraai. Johannesburg, 1956; Broer oor die visier. [Kaapstad], 1963.

Лит.: Dekker G., Afrikaanse literatuereskiedenis. 10 d., Kaapstad, 1968; Antonissen R., Die Afrikaanse letterkunde van aanvang tot hede, 3 ung., Kaapstad, 1965. Ю. Ф. Сидорин.

БЛИДА, город на С. Алжира. Расположен на равнине Митиджа, в 50 км к Ю. от г. Алжир. Адм. ц. вилайи Блида. Ок. 150 тыс. жит. (1980). Торг.-пром. ц. развитого с.-х. р-на. Пр-тия пищевок. (муком., маслоб., фруктово-консервные), металлообр. (автомеханич. мастерские), хим. (зд искусств. удобрений) пром-сти. Небольшой текст. ф-ки. Ж.-д. станция, узел шосс. дорог. Город-спутник Большого Алжира.

БЛИЖНЕВОСТОЧНЫЙ КОНФЛИКТ, один из наиб. опасных очагов междунар. напряжённости, возник после 2-й мировой войны. В основе Б. к. — столкновение экспансионистских целей сионизма, агрессивной политики Израиля, к-рая осуществляется при прямой поддержке США, и нац. интересов араб. народа Палестины, а также всего нац.-освободит. движения народов Араб. Востока. Активное вмешательство империалистич. держав придало Б. к. междунар. характер и неоднократно вызвало его перерастание в острые кризисные ста-

дии. Попытки империалистич. держав, прежде всего США, использовать агрессивные, экспансионистские устремления правящих кругов Израиля для укрепления своих позиций в регионе, подавления прогрессивных тенденций и нац.-освободит. движения в араб. мире препятствуют достижению всеобъемлющего, справедливого урегулирования, отвечающего интересам всех гос-в и народов Бл. Востока.

Политич. сионизм, возникший на рубеже 19—20 вв. и отражавший реакц. националистич. взгляды европ. крупной буржуазии еврейского происхождения, приступил вскоре к колонизации занятой арабами Палестины, к-рая входила в то время в состав Османской империи. Прикрываясь библейской мифологией, сионисты ставили своей целью создание там впоследствии «еврейского гос-ва». Особенно интенсивно сионистская колонизация Палестины развернулась после окончания 1-й мировой войны при поддержке Великобритани, получившей от Лиги Наций мандат на управление этой страной и ещё ранее давшей обещание создать в Палестине «еврейский нац. очаг» (т. н. Декларация Бальфура, 1917). Брит. мандатные власти активно использовали сионистов для борьбы против антиколониального освободит. движения араб. населения. В ходе 2-й мировой войны и в первые годы после её окончания происходит переориентация сионистов: их гл. покровителем становятся США. Империалистич. державы и междунар. сионизм предельно обострили отношения между арабским и еврейским населением Палестины. В февр. 1947 пр-во Великобритании, заявив, что оно не в состоянии контролировать положение в стране, передало решение вопроса о будущем Палестины в ООН. 29 нояб. 1947 ГА ООН приняла резолюцию, согласно которой на терр. Палестины должны были быть созданы два независимых гос-ва — арабское и еврейское; Иерусалим с окрестностями должен был составить интернац. зону. Резолюция предусматривала создание добрососедских отношений между двумя гос-вами: экономич. и таможенный союз, общность валют, единство трансп. сети и коммуникаций, совместное пользование ирригац. системой. Оба гос-ва должны были

иметь демократич. конституции, обеспечивающие в каждой из них права нац. меньшинств.

Однако вопреки резолюции ГА ООН, сионистские вооруж. формирования приступили к захвату территории всей Палестины и изгнанию арабов не только с территорий, отходивших, согласно резолюции ООН, к еврейскому гос-ву, но и тех р-нов, к-рые должны были войти в состав араб. гос-ва; их вооруж. отряды, используя методы запугивания, террор и применяя массовые уничтожения мирного араб. нас. (геноцид), заставляли арабов покидать родные места.

14 мая 1948 состоялось офиц. провозглашение создания гос-ва Израиль. Его офиц. политикой и идеологией был объявлен сионизм. На следующий день ряд араб. стран, поощряемых брит. империализмом, ввели на терр. Палестины свои войска. Арабо-израильская война (1948—49) отвечала экспансионистским целям израильского руководства. Не имевшие единого командования, не подготовленные к войне и плохо вооруженные араб. войска потерпели поражение. Война дала возможность Израилю, опиравшемуся на поддержку империализма и междунар. сионизма, значительно увеличить контролируемую им территорию, изгнать с неё сотни тыс. палестинских арабов. В соответствии с соглашениями о перемирии, заключёнными на о.-Родос, были зафиксированы лишь врем. линии прекращения огня, а не гос. границы, ибо заключение мирных договоров не отвечало интересам израильского руководства, ставившего своей целью продолжение экспансии.

В мае 1950 США, Великобритания и Франция выступили с т. н. Тройственной декларацией, в к-рой заявили о намерении гарантировать неприкосновенность границ ближневост. гос-в. Эту декларацию принял только Израиль, т. к. провозгласившиеся в ней гарантии закрепляли результаты его войны с арабами. 13 окт. 1951 США, Великобритания и Франция, а также Турция предложили араб. странам принять участие в создании «средневосточного командования», предусматривавшего размещение в ближневост. странах иностр. войск, передачу в распоряжение штаба «союзного командования» вооруж. сил, воен. баз, портов и др. мероприятия. Этот неокOLONиалистский план был также отвергнут арабами. Тогда три державы и Турция после заключения ряда двусторонних соглашений создали т. н. Багдадский пакт; втянуть в него, кроме Ирака (к-рый вышел из пакта в 1958), др. араб. страны не удалось.

Преследуя свои экспансионистские цели, совпадавшие с интересами империалистич. держав в регионе, Израиль в окт. — нояб. 1956 предпринял совместно с Великобританией и Францией «тройственную агрессию» против Египта, национализировавшего незадолго до этого англо-франц. компанию Суэцкого канала. Немаловажное значение в поощрении агрессоров имела позиция США. Решающую роль в пресечении

агрессии сыграл Сов. Союз, предупредивший, что он полон решимости пойти на применение силы и восстановление мира на Бл. Востоке. 7 нояб. 1956 огонь был прекращён. К 8 марта 1957 войска израильских захватчиков были выведены с терр. Египта и сектора Газы.

Однако и после провала этой агрессии израильское руководство не ставило целью действительно вести дело к поискам справедливого мира. Напротив, оно планировало новые терр. захваты и намеренно обостряло отношения с соседними араб. гос-вами, организуя вооруж. провокации. Нагнетаемая Израилем напряжённость вполне отвечала империалистич. интересам США и др. зап. держав, пытавшихся свергнуть прогрессивные араб. режимы, втянуть араб. страны в антисоветские воен. блоки. Весной 1967 Израиль начал серию провокаций против Сирии, что побудило Египет, связанный с Сирией договором о совместной обороне, принять меры по сдерживанию израильских агрессивных устремлений.

Израильскому руководству было известно, что эти меры носят оборонительный характер и что Г. А. Насер не намерен начинать воен. действия. Но оно сочло момент благоприятным для нанесения заранее подготовленного при активной поддержке США удара по араб. странам. 5 июня Израиль начал агрессию против Египта и его союзников. В результате войны израильские войска захватили зап. берег р. Иордан, сектор Газы, Синайский п-ов и Голанские высоты. Ещё примерно 400 тыс. палестинских арабов были вынуждены покинуть свою родину. 22 нояб. 1967 СБ ООН принял резолюцию № 242, предусматривавшую вывод израильских войск с захваченных терр., прекращение состояния войны на Бл. Востоке, сохранение общепризнанных границ всех гос-в этого р-на, гарантии этих границ, свободу судоходства по мор. путям и решение проблемы палестинских беженцев.

Резолюция Совета Безопасности представляла собой приемлемую основу для политич. урегулирования конфликта. Однако Израиль сорвал все усилия в этом направлении, категорически отказавшись вернуться к существовавшим до 5 июня 1967 границам.

После агрессии 1967 резко ослабли позиции Израйля в Африке. 9 африканских государств (Гвинея, Уганда, Чад, Нигер, Мали, Конго, Бурунди, Того и Заир) разорвали дипломатич. отношения с Израилем.

В течение последующих лет Израиль проводил курс на устрашение арабов, пытаясь заставить их согласиться с сохранением за Израилем захваченных терр. Израильское пр-во бойкотировало усилия ООН по прекращению конфликта (миссия Ярринга), стремясь торпедировать саму идею политич. урегулирования. Подобный курс стал возможен благодаря огромной помощи США.

Стремясь предотвратить возможность сдвигов в процессе урегулирования, Израиль с весны 1969 пошёл на

резкое расширение масштабов воен. провокаций в зоне Суэцкого канала. Египет был вынужден перейти к активной обороне. Воен. конфликт в зоне Суэцкого канала, получивший назв. «война на истощение», приобрел всё более широкие размеры и затяжной характер. Благодаря советской воен. помощи егип. армия к этому времени смогла восстановить свою боеспособность и её ответные действия наносили серьёзный ущерб Израилю. Первый период войны, начавшейся 6 окт. 1973, был отмечен известными успехами араб. армий. Однако уже в это время през. Египта А. Садат активно поддерживал тайные связи с Вашингтоном и стремился придать войне ограниченный, «политич.» характер, видя в ней прежде всего средство, облегчающее сговор с Израилем под эгидой США. Это предопределило «странное» бездействие егип. вооруж. сил, не воспользовавшихся благоприятной обстановкой для развития первонач. успеха и занятия стратегически важных проходов Митла и Гидды после успешного форсирования Суэцкого канала и прорыва израильской оборонит. линии Бар-лева. По той же причине не было принято никаких попыток своеврем. ликвидации прорыва израильских войск на зап. берег Суэцкого канала. Это дало возможность израильтянам сконцентрировать свои войска против сирийской армии. Однако в целом итоги т. н. октябрьской войны существенно повлияли на общую политич. обстановку в мире и на соотношение сил в Б. к. в пользу арабов. Потерпела крах израильская агрессивная доктрина воен. превосходства Израйля. Араб. страны смогли оказать существенную поддержку вооруж. борьбе Сирии путём участия воинских частей ряда гос-в (Ирак, Марокко и др.) в воен. действиях, а также путем применения нефт. эмбарго против США и зап. союзников Израйля.

События 1973 продемонстрировали дальнейшее политическое сближение позиций арабских и неарабских стран Африки по ближневосточным проблемам. В результате этой войны почти все африканские страны разорвали дипломатич. отношения с Израилем (кроме Малави, Лесото и Свазиленда).

21 дек. 1973 под председательством СССР и США под эгидой ООН была созвана Женевская мирная конференция по Бл. Востоку. Однако, поскольку США и Израиль стремились сорвать возможность всеобъемлющего урегулирования конфликта и свести дело к сепаратным соглашениям, этот форум вскоре прекратил свою работу. 18 янв. 1974 было подписано египетско-израильское соглашение о разъединении войск. Последующие события показали, что уже тогда США, Израиль и садатовский режим стремились использовать это соглашение в качестве первого шага на пути сепаратных сделок. Упорно отказываясь от всестороннего урегулирования, Вашингтон пошёл по пути нейтрализации негативных для Израйля

итогах войны и поисков такого «урегулирования», к-рое отвечало бы амер. и израильским интересам. Средством проведения этого курса стала т. н. политика «шаг за шагом», инициатором к-рой стал гос. секретарь США Г. Киссинджер. 4 сент. 1975 Египет и Израиль подписали новое соглашение, предусматривавшее небольшой отвод израильских войск на Синае, а также обязательство Египта пропускать через Суэцкий канал израильские грузы. Это соглашение встретило резкую оппозицию в араб. мире, поскольку в нём игнорировались др. оккупированные араб. территории, права араб. народа Палестины и впервые подводились «законные основания» для амер. присутствия. Отойдя от прогрессивных принципов егип. революции, през. Садат начал проводить политику, отвечающую интересам США и Израиля и игнорировавшую нац. интересы араб. народов, прежде всего араб. народа Палестины.

Амер. политика, проводившаяся согласованно с Израилем, ставила в этот период в качестве осн. задачи вывод Египта из антиизраильской коалиции араб. гос-в. В нояб. 1977 Садат при дипломатич. содействии США совершил визит в Иерусалим, а в сент. 1978 были подписаны сепаратные *Кэмп-Дэвидские соглашения*, предусматривавшие вывод израильских войск с Синая при существенном ущемлении егип. суверенитета над этой терр., проведение переговоров о т. н. палестинской автономии (переговоры могли вестись без участия палестинцев). В марте 1979 в Вашингтоне был подписан египетско-израильский «мирный» договор.

Вопреки утверждениям амер. администрации, сепаратная сделка не только не явилась шагом на пути всеобъемлющего урегулирования, но серьёзно затруднила его поиски. Египет, представлявший ранее осн. компонент араб. противостояния агрессивной политике Израиля, был выведен из общеараб. борьбы. Более того, егип. внешняя политика была поставлена на защиту амер. интересов в регионе. Создавалась благоприятная обстановка для осуществления экспансионистских планов сионистского руководства Израиля, поддержанных Вашингтоном, видевшим в них средство для укрепления своих позиций в регионе, в т. ч. путём усиления своего воен. присутствия.

Подавляющее большинство араб. стран выступило против сепаратной сделки. На совещаниях официальных представителей арабских гос-в и ООП (нояб. 1978 — март 1979) были приняты решения отвергнуть египетско-израильский сепаратный договор, применить политич. и экономич. санкции к режиму Садата. Араб. и ряд др. мусульм. гос-в разорвали дипломатич. отношения с Египтом, штаб-квартира ЛАГ была переведена из Каира в г. Тунис.

Израильское пр-во в авг. 1980 незаконно провозгласило «объединённый» Иерусалим «вечной столицей» Израиля.

С приходом к власти в США администрации Р. Рейгана правящие круги

Израиля резко усилили агрессивность своего курса. Весной 1981 израильская авиация совершила ряд провокац. налётов на сирийские войска в Ливане, находившиеся там по решению ЛАГ в составе «межараб. сил». В июне 1981 израильские самолёты подвергли бомбардировке атомный реактор близ Багдада, хотя работы там проводились под контролем междунар. орг-ций. В июле варварской бомбардировке подверглись густонаселённые р-ны Бейрута, а затем более двух недель израильские войска вели крупномасштабные воен. операции против отрядов ООП и ливанских патриотич. сил на Ю. Ливана.

Пользуясь покровительством новой амер. администрации, израильское руководство ускорило темпы подготовки аннексии оккупированных в 1967 территорий. Проводя расистскую политику жестокого террора против коренного нас. и форсируя стр-во на этих терр. военизиров. поселений, израильские власти пытались добиться таких демографич. изменений, к-рые позволили бы им аннексировать эти земли на основе «совершившихся фактов».

В нояб. 1981 между США и Израилем было заключено соглашение о «стратегич. сотрудничестве», направленное против СССР и арабского нац.-освободит. движения. Воспользовавшись этим соглашением, Израиль в дек. 1981 расширил своё законодательство на захваченные у Сирии Голанские высоты, что означало фактич. аннексию этой терр.

С 1982 Израиль начал подготовку агрессии против Ливана. 6 июня 1982 израильская армия вторглась на терр. Ливана. Предприняв при поддержке Вашингтона широкомасштабные воен. действия, Израиль преследовал цель нанести удар по ООП, изгнать её военные отряды, физически уничтожить палестинское руководство и терроризировать палестинских беженцев. Одновременно Израиль планировал изменить политич. структуру Ливана, поставить это суверенное араб. гос-во под свой политич. и воен. контроль. Израильская армия подошла к Бейруту и осадила зап. р-ны ливанской столицы. Однако израильская военщина натолкнулась на мужеств. сопротивление бойцов ООП и нац.-патриотич. сил Ливана, более двух мес. удерживавших Зап. Бейрут, несмотря на применение израильскими войсками новейших варварских средств поражения — шариковых, фосфорных и вакуумных бомб. Отряды палестинцев, не желая подвергать дальнейшим испытаниям войны мирных жителей ливанской столицы, согласились на почётных условиях эвакуироваться из Бейрута. На захваченных израильтянами терр. был установлен жестокий оккупац. режим. Десятки тыс. палестинцев и ливанцев по малейшему подозрению бросали в концентрац. лагеря. 16—17 сент. 1982 произошла массовая резня мирных палестинских беженцев в лагерях Шатила и Сабра, ответственность за к-рую несут израильские оккупанты.

США во время этой агрессии прилагали максимум усилий, чтобы нейтрализовать крайне негативную для Израиля междунар. реакцию и заблокировать принятие СБ ООН резолюций с требованиями прекратить воен. действия и безоговорочно вывести израильские войска с терр. Ливана. Одновременно они воспользовались сложившейся ситуацией для того, чтобы под видом «многонац. сил», призванных якобы содействовать умиротворению в Ливане, дислоцировать здесь свои войска и войска своих союзников по НАТО.

Однако расчёты Израиля потерпели провал. Ему не удалось добиться уничтожения ООП. Мужеств. сопротивление палестинских бойцов вызвало во всём мире рост симпатий к справедливому делу палестинского народа. Агрессия лишь усилила сопротивление жителей Зап. берега и Газы сионистским планам израильских захватчиков. Усиливается партизанская война против оккупантов на ливанской терр. В мае 1983 США удалось навязать Ливану неравноправное «соглашение о мире» между Израилем и Ливаном, используя как «силовой фактор» присутствие на ливанской терр. войск оккупантов. Это соглашение было отвергнуто мн. ливанскими общинами, партиями и орг-циями. Оно ещё более обострило внутривнутриполитич. ситуацию в стране.

После окончания воен. действий в Ливане президент США выступил 1 сент. 1982 с «планом установления мира на Ближнем Востоке» (т. н. план Рейгана). США фактически вновь подтвердили свою готовность потворствовать и в дальнейшем агрессивной политике Израиля.

Несмотря на усилия дипломатии США, этот план не удалось навязать араб. странам. Совещание глав гос-в и правительств араб. гос-в в г. Фес (Марокко) 6 сент. 1982 приняло общеарабский план ближневосточного урегулирования, в к-ром содержалось требование ухода Израиля со всех оккупированных с 1967 араб. территорий (включая араб. часть Иерусалима), ликвидации созданных там израильских поселений, осуществления права на самоопределение палестинского народа под руководством его единственного законного представителя — ООП. Советский Союз положительно встретил принятые в Фесе решения палестинской проблемы, представляющей собой сердцевину Б. к.

Американо-израильское сближение получило новый стимул в конце нояб. 1983, когда в Вашингтоне была оформлена договорённость, предусматривающая ещё более тесную воен.-стратегич. и воен.-политич. координацию действий обеих стран. Одновременно амер. наземные силы, находившиеся в Ливане под фальшивой вывеской «многонац. сил», и курсирующие в терр. водах этой страны воен. корабли амер. флота активно включились в боевые действия против нац.-патриотич. сил Ливана и сирийских войск. Однако сопротивление национально-патриотических сил

заставило «многонациональные силы» эвакуироваться с ливанской территории. 4 марта 1984 Бейрут аннулировал навязанное ему США и Израилем в мае 1983 кабальное «соглашение о мире» с Израилем. Совместными усилиями США и Израиль пытаются сорвать выдвигаемый СССР план нормализации обстановки на Ближнем Востоке.

Планам амер. администрации, пропагандируемым в качестве миротворческих, а на деле опасным для дела мира, противостоит позиция Сов. Союза. СССР всегда последовательно выступал против экспансионистской и агрессивной политики Израйля, за осуществление законных прав араб. палестинского народа. На протяжении мн. лет Сов. Союз активно участвовал в поисках мирного политич. урегулирования Б. к. и выдвигал конструктивные предложения для справедливого решения этой проблемы. Предложения по урегулированию Б. к., выдвинутые Сов. Союзом 29 июля 1984, представляют собой реалистичный и конструктивный план политич. решения конфликта.

Советские предложения исходят прежде всего из того, что мир на Ближнем Востоке не может быть установлен путём применения силы, что следует соблюдать принцип недопустимости захвата чужих земель. Арабам должны быть возвращены все оккупированные с 1967 территории — Голанские высоты, западный берег р. Иордан и сектор Газа, а также ливанские земли. Должно быть на практике обеспечено неотъемлемое право араб. народа Палестины, единственным законным представителем к-рого является ООП, на самоопределение, на создание собственного независимого государства на палестинских землях, к-рые будут освобождены от израильской оккупации. Восточная часть Иерусалима, оккупированная Израилем в 1967, должна быть возвращена арабам и стать неотъемлемой частью палестинского араб. гос-ва.

Предложения Советского Союза предусматривают реальное обеспечение права всех гос-в района на безопасное и независимое существование и развитие при соблюдении полной взаимности. Состояние войны должно быть прекращено и установлен мир между арабскими гос-вами и Израилем. Советский Союз предложил также выработать междунар. гарантии урегулирования. Роль гаранта могли бы взять на себя, например, постоянные члены Совета Безопасности ООН или же Совет Безопасности в целом. Советский Союз высказал готовность участвовать в таких гарантиях. В предложениях указывается на бесплодность и опасность попыток решать ближневосточную проблему путём навязывания арабам этого рода сепаратных сделок с Израилем. В них отмечается, что единственно правильным и эффективным путем решения этой проблемы является коллективные усилия с участием всех заинтересованных сторон в рамках специально созданной для этих целей комиссии по Ближнему

Востоку. Задачей конференции должно быть нахождение решений всех аспектов ближневосточного урегулирования в комплексе. Участниками конференции должны стать все арабские страны, имеющие общие границы с Израилем, сам Израиль, обязательно ООП, поскольку ближневосточное урегулирование не достижимо без решения палестинской проблемы, а она не может быть решена без участия ООП. Участниками конференции должны также быть СССР и США, как гос-ва, играющие в силу сложившихся обстоятельств важную роль в ближневосточных делах и являющиеся сопредседателями предыдущей конференции по Ближнему Востоку. Такую конференцию следует провести под эгидой ООН. Руководствуясь целью установления справедливого и прочного мира на Ближнем Востоке и ликвидации взрывоопасной ситуации в этом районе, Советский Союз обратился с призывом ко всем сторонам в конфликте действовать, исходя из трезвого учёта законных прав и интересов друг друга, а всем другим гос-вам не мешать, а содействовать поискам такого урегулирования.

Лит.: Примяков Е. М., Анатомия ближневосточного конфликта, М., 1977; его же, История одного сговора, М., 1985; Дмитриев Е., Палестинский узел, М., 1978. О. В. Ковтунович.

БЛИК (Bleek) Вильгельм Генрих Иммануил (1827—1875), нем. филолог, востоковед и африканист. С 1852 жил в Кейптауне (Юж. Африка). Работал в деп. по делам туземного населения, был хранителем Юж.-афр. публичной б-ки. Основоположник науч. бантуистики, впервые обобщила генетич. родство банту языков, применив сравнительно-историч. метод к их исследованию; ввел в науч. оборот термин «банту». Б. — первый исследователь бушменских языков и фольклора; работал над составлением сравнит. словаря бушменских яз. Юж. Африки.

Соч.: A comparative grammar of South African languages, pt. 1—2, L., 1862—69, Specimens of Bushmen folklore, L., 1911 (совм. с Л. К. Льюйдом); Comparative vocabularies of Bushman languages, Camb., 1929 (совм. с Д. Ф. Блик).

БЛУМФОНТЕЙН (Bloemfontein), город в центр. части ЮАР. Адм. ц. пров. Оранжевая. 230,7 тыс. жит. (1980, перепись). Трансп. узел (ж. д., автодорог, авиалиний); пром. центр. Пр-тия металлообр., стекольной, пищевкус., табачной, кожев. пром-сти. Осн. в 1846. Ун-т. Обсерватория.

БО (Bo), город в юж. части Сьерра-Леоне. Адм. ц. Юж. провинции. 52 тыс. жит. (1981, оценка). Узел шосс. дорог. Торг.-пром. центр. Обработ. пром-сти: металлообработка и авторемонт, химич., полиграфич., меб., швейная, обувная, пищевкус. (произ-во пальмового масла, очистка риса и др.), шлифовка алмазов. Ремесл. произ-во. Пед. колледж. Б-ки.

БОА, б а б о а, а б а б у а, народ, живущий в ср. течении р. Арувими в Заире. Общая числ. вместе с родств. этносами бабео (бангелима, монгелима), канго (баканго), нгба (нангба) и боее 730 тыс. чел. (1983, оценка). Язык (либоа) относится к банту языкам. Осн. занятие — тропич. мотыжное подсечно-огневое



Бобо.

земледелие. Развиты ремесла: плетение, ткачество, обработка дерева. Сохраняются традиц. верования.

БОАТЕНГ (Boateng) Эрнест Аmano (р. 1920), ганский географ, обществ. деятель. Бакалавр иск-в и лит-ры, магистр иск-в и географии. Образование получил в Гане и Великобритании. Преподавательскую работу начал в 1950. Был проф. географии университетского колледжа Ганы, деканом ф-та социальных исследований, ректором и вице-канцлером ун-та г. Кейп-Кост (Гана); вице-ассистент проф. ун-та г. Питсбург (США) и Калифорнийского ун-та в г. Лос-Анджелес (США). В 1959—69 през. геогр. ассоциации Ганы; в 1959—73 основатель и чл. Академии иск-в и наук Ганы, в 1973—79 президент. През. Ганского об-ва дикой природы в 1973—81, чл. Совета естеств. наук для высшего образования (с 1975), чл. Науч. совета по Африке при ЮНЕСКО (с 1963), чл. Королевского об-ва изящных иск-в (с 1973).

Соч.: Developing countries of the world, Calcutta, 1968; Population growth and economic development in Africa, L., 1974; Independence and nation building in Africa, Tema, 1973; A population geography of Africa, Camb., 1978; в рус. пер. — География Ганы, М., 1961.

Н. Г. Панкова.

БОАХЕН (Boahen) Алберт Аду (р. 1932), ганский историк. Д-р философии (1959). Окончил Лондонский ун-т. Проф. Ганского ун-та. Поч. секретарь Историч. об-ва, чл. Академии иск-в и наук Ганы. Пред. междунар. науч. к-та по подготовке «Всеобщей истории Африки» (с 1983). Б. — автор исследований по истории Ганы, Зап. Африки, британской колон. политике в Африке. Б. считает антиколон. борьбу одним из важных факторов историч. развития Африки.

Соч.: Britain, the Sahara and the Western Sudan, 1788—1861, Oxf., 1964; Topics in West African history, L., 1968; The colonial era: conquest to independence, в кн.: Colonialism in Africa, 1870—1960, v. 2, Camb., 1970. Ghana: evolution and change in the nineteenth and twentieth centuries, L., 1975.

Лит.: Историческая наука в странах Африки, М., 1979. С. В. Мазов.

БО-БАССЕН — РОЗХИЛЛ (Beau Bassin—Rose Hill), город на западе о. Мадагаскар, на плато, к Ю.-З. от Порт-Луи. 90 тыс. жит. (1980). Пищевкус. (в т. ч. сах.) пр-тия. Мед. учреждение.

БОБО, б у а (самоназв.), народ, живущий к С. и С.-В. от г. Бобо-Диуласо в Буркина-Фасо и в пограничных обл.

Мали. Общая числ. 0,7 млн. чел. (1983, оценка). Разделяется на группы буа (бобо-финг — «чёрные Б.»), киан (бобо-гбе — «белые Б.»), таро (бобо-вуле — «красные Б.»), ниениге (нинига), санкуру (зара) и др. Язык относится к *гур языкам*. Занимаются тропич. переложным мотыжным земледелием, разводят кр. и мелкий рог. скот. Развита ремесла — гончарство, обработка дерева, слоной кости. Большая часть Б. — мусульмане-сунниты.

БОБО ИСКУССТВО. Изобразит. иск-во бобо представлено гл. обр. масками, выполненными группой этого народа бобо-финг (или «чёрные бобо») из р-на Бобо-Диуласо. Большинство масок связано с тайным обществом, культом и божеством, к-рые носят общее имя До. Иногда этим именем называют и сами маски. Условно маски можно разделить на 3 группы: декоративные и плоскостные зооантропоморфные, объёмные и натуралистические зооморфные и объёмные антропоморфные (встречаются сравнительно редко). Зооантропоморфные маски имеют личину в виде плоского круга, иногда овала, на к-рой вырезаны (реже нарисованы) глаза в форме концентрич. кругов (отдельные маски имеют две пары глаз). Нос обозначается условно, рот вырезан в виде ромба, иногда круга. По периметру личина может быть обрамлена простейшим резным орнаментом. Навершие маски выполняется в виде высокой вертикальной резной доски, украшенной орнаментом в форме ромбов, зигзагов, треугольников и т. п. И личина, и навершие помимо резьбы покрываются росписью красной, чёрной и белой краской. Зооантропоморфные маски «нво» имеют длинный изогнутый клюв, идущий от основания навершия и нависающий над личиной (условное изображение совы или птицы калаас). В отдельных случаях навершие располагается по горизонтали, образуя по сторонам личины подобие крыльев бабочки. Маски «байири» (змея) имеют длинное узкое навершие волнообразной формы. Встречаются также маски с удлинённой прямоугольной или заостряющейся книзу личиной, крайне условно передающей человеческое лицо.

Зооморфные маски, обычно изображающие буйвола или барана, реже птиц, выполняются очень близко к натуре. Их выразительность строится на плавном закруглённых объёмах, слегка стилизуются лишь изогнутые рога и передняя часть морды животного (подчёркнуто ритмизованные ряды зубов и отчётливо вырезанные ноздри). В пластике антропоморфных масок-шлемов заметно влияние скульптуры догон. Они имеют плоскую личину, длинный прямой нос, глаза и рот, выполненные в форме «кофейного зерна»; выпуклый, нависающий над глазами лоб делится пополам невысоким зубчатым гребнем, начинающимся у переносицы и доходящим до затылка. На лицо накладываются орнаментально переданные тонкие линии татуировки. Большинство масок этого типа имеет навершие в виде

реалистически выполненной женской фигуры, очень редко — фигуры хамелеона.

В р-не Сан известны маски «коро», к-рые целиком выполняются из листьев и растит. волокон.

Круглая скульптура представляет собой столпообразные слаборасчленённые фигуры, отчасти напоминающие по стилю скульптуру соседей бобо — моси и лоби. Резьбой украшаются табуретки и др. предметы домашнего обихода. Известны миниатюрные бронзовые, а также примитивные ювелирные украшения (кольца, браслеты, подвески), выполненные в технике утраченной восковой модели.

Н. Е. Григорович



БОБО-ДИУЛАСО, Б о б о - Д ю л а с о (Bobo-Dioulasso), город на Ю.-З. Буркина-Фасо. Адм. ц. пров. Уз. 165 тыс. жит. (1982). Гл. экономич. центр страны. Произ-во растит. масла, мыла, пива, хлопко- и рисоочистка, обработка сизаля. Спичечная и сигаретная ф-ки. Развита лесопиление и кустарно-ремесл. произ-во (ковровые изделия). Ж.-д. станция, узел автодорог. Междунар. аэропорт.

БОГАНДА (Boganda) Бартелеми (1910—1959), политич. деятель ЦАР, нац. герой. По этнич. принадлежности мбака. Получил образование в миссионерских школах и духовных семинариях в *Убанги-Шари* (в г. Мбаики, Банги), в Ср. Конго (в Браззавиле) и Камеруне (в Яунде). В 1922 принял католичество, в 1938—48 католич. священник. В 1946, 1951—1956 деп. Нац. собрания Франции от «заморской территории» Убанги-Шари. Б. возглавил нац.-освободит. движение в колонии. В 1946, стремясь объединить патриотические силы страны, организовал Убангийский союз, а на его основе в 1949 — партию Движение социальной эволюции Чёрной Африки, став её пред. В 1951 был арестован за активную антиколон. деятельность. В 1952—58 Б. — советник Терр. ассамблеи Убанги-Шари и одновременно чл. Большого совета Франц. Экваториальной Африки; с 1956 мэр г. Банги. Б. выступал за африканизацию аппарата управления; требовал признания права франц. «заморских территорий» на независимость. В дек. 1958 стал первым пред. пр-ва ЦАР. Погиб в авиационной катастрофе.

Л. Ю. Сагоян

БОДÉЛЕ (Bodélé), часть впадины оз. Чад, на терр. Чада. Выс. до 155 м. Покрывается солончаками и песками. В Б. впадают реки, периодически или временно наполняющиеся водой после ливней; стекают со склонов нагорий Тибести и Эндеди; вадии Эль-Газаль имеет подземный сток в оз. Чад. Значительны запасы пресных грунтовых вод. Несколько оазисов. Б. ч. терр. занимает полупустынная растительность, представленная ксерофитными кустарниками, преим. акациями и злаками.

БОЙОМА (Boyouma), водопад в верх. течении р. Конго (Заир), между г. Убунду и Кисангани, на терр. Заира. Семь значит. порогов общим падением св. 40 м на расстоянии 150 км. В обход



1. Ритуальные костюмы и маски с вертикальными планками. 2. Антропоморфная маска-шлем. Дерево. 3. Деревянная статуэтка.

водопадов, по левому берегу реки построена ж. д., соединяющая судок. участки р. Конго (Заир).

БОКАРРУ, Букарру (Bocarro) Гашпар (гг. рожд. и смерти неизвестны), португ. исследователь Вост. Африки. В 1616 в поисках легендарных серебряных рудников и удобного пути от ср. течения Замбези (пристань Чикоа), в обход порогов Кебрабаса, к Индийскому ок., Б. двинулся на С.-В. По пути он открыл оз. Ньяса, обогнув его с Ю., пересек вытекающую из Ньяса р. Шире (левый приток Замбези) и, продолжая путь на С.-В. и В. по открытым им рр. Луженда и Рувума, спустился до океана.

БОКАССА (Bokassa) Жан Бедель (р. 1921), политич. деятель ЦАР. По этнич. принадлежности мбака. Учился в миссионерской школе в г. Мбаики (в Убанги-Шари), окончил ср. школу в Браззавиле. С 1939 служил во франц. армии, в 1949 закончил франц. офицерскую школу. Участвовал в нач. 1950-х гг. в войне против вьетнамского народа. В 1960 возглавил воен. кабинет при канцелярии през. ЦАР; с 1964 нач. генштаба вооружённых сил. Совершив гос. переворот, стал с 1 янв. 1966 през. ЦАР (с 1972 пожизненным), пред. (с 1972 пожизненным) и ген. секретарём партии *Движение социальной эволюции Чёрной Африки* (МЕСАН). С 1974 маршал. Чрезвычайным съездом МЕСАН в дек. 1976 провозглашён императором Централь-

ноафр. империи (под именем Б. I). Внутр. политика Б. была направлена на укрепление личной власти, подавление демократич. свобод; внешнеполитич. курс режима Б. был ориентирован на тесные связи с зап.-европ. гос-вами, особенно с Францией. В сент. 1979 низложен в результате гос. переворота. Бежал из страны. В ЦАР заочно приговорён к смертной казни. Л. Ю. Сагоян.

БОКВЕ (Vokwe) Джон Нокс (1855—1922), один из первых литераторов-африканцев в Юж. Африке. С 1870-х гг. сотрудничал в газ. «Каффир экспресс — Исигидими сама коса», затем — в «Имво забанцунду». Автор песен и псалмов на яз. коса. А. Б. Давидсон.

БОКЕ́ (Voké), город на З. Гвинеи, на р. Нуньес. Адм. ц. обл. Боке. 40 тыс. жит. (1978). Ж. д. связан с Сангареди и портом Камсар, автодорогой — с г. Бофа и Конакри. Аэропорт. Гл. центр бокситодобывающей пром-сти страны.

БОКСБУРГ (Boksburg), город в ЮАР, в пров. Трансвааль, в вост. части пром. р-на *Витватерсранд*, 150 тыс. жит. (1980). Один из центров золотодобычи; произ-во искусств. жидкого топлива. Осн. в 1903.

БОКХОРИС, Бекенренеф, егип. фараон в 732—726 до н. э., сын саисского правителя Тefнахта, единственный представитель XXIV династии. Признавался фараоном только в Ниж. Египте. Античная традиция изображает Б. мудрым судьёй и законодателем, запретившим долговое рабство; согласно греч. традиции, реформы Солона в Афинах были осуществлены под влиянием законодат. деятельности Б. Согласно утверждению *Манефона*, Б. был побеждён фараоном Шабаккой, к-рый съёл его живым в его дворце.

И. А. Стучневский.

БОЛА́МА (Bolama), город и порт в Гвинее-Бисау. Расположен на одноим. о-ве в группе о-вов *Бижагош*. Адм. ц. р-на Золама. 25,7 тыс. жит. (1980, оценка). О-в был открыт в 1446 португ. путешественником Нунью Триштаном. В 1753 Португалия объявила о-в своим владением, но жители изгнали португ. чиновников. Вскоре англичане навязали нас. с-ва «соглашение» о продаже им знач-ит. части о-ва. В 1828 португальцы восстановили свой контроль над о-вом и построили там форт Болама. С 1837 о-вом попеременно владели англичане и португальцы. В 1868 при посредничестве США англо-португ. конфликт из-за о-ва был решён в пользу Португалии. С 1869 Б. в качестве адм. единицы (ком-муны) вошёл в состав Португ. Гвинеи. В 1979—1941 Б. — адм. ц. Португ. Гвинеи.

БОЛАМБА (Bolamba) Антуан Роже (р. 1913), поэт Заира. Пишет на франц. яз. Широкою известность приобрёл после опубликования поэтик. сб-ков «Тезавры опыты» (1947) и «Эсанзо. Тезавры для моей страны» (1955). Стихи Б. резко эмоциональны, органически связаны с устным нар. творчеством. Исследован по фольклору народов Заира.


Современные литературы Африки. Северная и Центральная Африка. М., 1973, с. 273. Н. Д. Лиховская

БОЛЬШЕУХАЯ ЛИСИЦА (*Otocorys megalotis*), хищное млекопитающее сем. волчьих. Эндемик Африки. Ареал состоит из двух частей: южноафриканской и восточноафриканской. Дл. тела ок. 1 м, масса до 5 кг. Уши очень большие, близко поставленные, овальной формы. Обитатель открытых низкотравных равнин и акациевых саванн. Питается преим. термитами, а также др. насекомыми, поедает ящериц, мелких змей, песчанок. Детёныши (до 6) рождаются обычно в период дождей в вырытых Б. л. или др. млекопитающими норах. Движения быстры и манёвренны. Часто гибнет от пернатых хищников, гиен, собак и др. Добывается ради шкур. У нек-рых афр. народов хвост Б. л. служил традиц. украшением головных уборов. Е. Н. Матюшкин.

БОЛЬШОЙ УСТУП, уступ Роджерса, Великий Уступ, обрыв, отделяющий высокое плато Юж. Африки от прибрежных равнин. Протягивается более чем на 2000 км параллельно берегам Индийского и Атлант. ок. от Зимбабве до Анголы. Представляет собой флексуру, подвергшуюся денудации. Наиб. высоты Б. У. достигает в Драконовых горах (г. Табана-Нтленьяна, 3482 м), где его относят. высота местами превышает 2000 м. Со стороны моря Б. У. образует грандиозную стену, крутизна к-рой обусловлена выходами базальтовых лав. Отд. части широтного участка Б. У., сложенные долеритами, носят назв. Снуберге, Винтерберге и Новефелдберге. Вдоль зап. берега Б. У. выражен в виде двухтрёх ступеней. Б. У. оказывает большое влияние на климат юго-вост. побережья Африки, задерживая влагу, приносимую юго-вост. пассатами с Индийского ок.

БОМА (Boma), город и порт на З. Заира, в эстуарии р. Конго (Заир), в 75 км от Атлант. океана. Ок. 100 тыс. жит. (кон. 1970-х гг.). Важный торг.-трансп. пункт, связанный ж. д. (ок. 140 км к С.) с г. Чела, центром крупного р-на плантаций (кофе, какао, масличная пальма, каучуконосы) и лесоразработок. Вывоз продукции сел. и лесного х-ва. Пищевкус. (особенно маслос.), деревообр., металлообр. и химич. пром-сть.

БОМБАКС (Bombax), род древесных растений сем. бомбасовых. Ок. 50 видов, в тропиках Африки (5—6 видов), Америки и Азии, преим. в лесистых открытых местах и на сухих склонах гор. Б. *бу о н о п о з е н з е* (*B. buoporozepe*) наз. подобно др. видам шерстяным, или капоковым, деревом, встречается в лесах зап. Тропич. Африки от Сьерра-Леоне до Габона. Крупное дерево (выс. до 40 м, в обхвате до 3 м) с высокими корнями — подпорками. Ствол у основания покрыт широкими острыми шипами, листья на длинных черешках, цветки (с ноября до апреля) темно-красные или оранжевые. Плоды буро-красные или чёрные, внутри с окутывающими семенами мякими шелковистыми волосками, к-рые используются для набивки подушек и др. Б. *р е б р и с т ы й* (*B. costatum*) — дерево выс. до 15 м, все его части



Бомбакс. Ствол.

покрыты звездчатыми волосками, растёт в саваннах от Сенегала до ЦАР. Б. короткоостроконечный (*B. brevicauspe*) — высокое листопадное дерево с небольшими подпорками, с очень толстой волокнистой корой и крупными листьями. Цветки белые, опушённые густыми волосками (снаружи они иногда красные). Волоски внутри плода жёлтые или красные, применяются для набивки подушек и для изготовления бумаги. Растёт это дерево одиночно в вечнозелёных лесах. Из коры разных видов Б. добывают красители. Н. А. Базилевская.

БОНГО (Bongo) Эль-Хадж Омар (до 1973 Альбер Бернар) (р. 1935), гос. и политич. деятель Габона. По этнич. принадлежности тех. Из семьи традиц. вождя. Окончил технич. колледж в Браззавиле в 1957. Вернувшись в Габон, в 1957—58 Б. — на адм. службе, в 1958—60 служил в Браззавиле, Банги и Форт-Лами (совр. Нджамена) в технич. частях ВВС Франции. После провозглашения независимости Габона (1960) Б. в 1960—62 — служащий Мин-ва иностр. дел. В 1962—65 директор кабинета през. Л. Мба; в 1963—64 возглавлял службу информации и туризма; в 1964—65 выполнял функции мин. нац. обороны и был спец. правительств. комиссаром по вопросам гос. безопасности. В 1965 вошёл в состав пр-ва Габона, выполнял функции мин. нац. обороны и координации гос. служб. В 1966—67 мин. обороны, информации и туризма. С марта 1967 вице-през., с нояб. 1967 през. Габона; одновременно мин. нац. обороны, информации, планирования (с 1969) и др. Был чл. партии Габонский демократический блок; в 1968 основал Габонскую демократическую партию и стал её ген. секретарём. В сент. 1973 Б. принял ислам, получив новое имя Эль-Хадж Омар. Л. А. Авдюкина.

БОНГО (*Tragelaphus euryceros*), парнокопытное животное группы антилоп. Эндемик Африки. Распространён от Сьерра-Леоне к В. до Кении и сев. части Танзании. Выс. в холке 100—130 см, масса до 300 кг. Рога дл. до 1 м. Полосатая окраска помогает скрываться в лесу. Живёт поодиночке или парами в лесах, часто в горных, питается листьями деревьев, травой. Ведёт скрытый образ

жизни. Главный враг — леопард, подстерегающий Б. в засадах на тропах. Редкий вид, нуждающийся в охране.

Л. М. Баскин.

БОНГО (самоназв.): обонг, бунго, народ в Судане. Числ. 120 тыс. чел. (1983, оценка). Язык относится к шарии



Маска. Дерево. Бонго. Музей антропологии и этнографии им. Петра Великого Ленинград.

нильским языком. Осн. занятия — ручное земледелие, скот-во, охота, рыб-во. Развита резьба по дереву. Сохраняют традиц. верования, есть католики.

БОННИ (Bonny), Ибани, город-государство народа иджо (на терр. совр. Нигерии). Осн. в устье р. Бонни во 2-й пол. 14 в. или в нач. 15 в. По преданию, основателем Б. и его первым правителем был охотник Алагбарийе. С 16 в. Б. был втянут в трансатлантич. работорговлю в качестве посредника между европ. работорговцами и афр. поставщиками рабов. В кон. 18 в. Б. ежегодно продавал европейцам не менее 20 тыс. рабов-африканцев, в т. ч. ок. 16 тыс. игбо. Под влиянием работорговли в Б. возник специфич. тип социально-политич. организации — т. н. дом (хаус). Он представлял объединение людей разной этнич. принадлежности, построенное по образцу общины, членов к-рого связывали фиктивные родственные отношения; в «дом» входили как свободные, так и рабы. Одновременно «дом» являлся воинской единицей; он располагал огнестрельным оружием и боевыми каноз, вмещающими до 140 воинов каждое. Глава «дома» избирался в ходе конкурентной борьбы, результаты к-рой зависели прежде всего от наличия у кандидата средств для оснащения боевого каноз. Главы «домов» образовывали совет при правителе Б., самые богатые из них были практически хозяевами города-государства. С нач. 19 в. в посреднич. торговле Б. всё большее место занимает торговля пальмовым маслом. В 30—40-х гг. 19 в. Б. становится гл. центром торговли пальмовым маслом на побережье Зап. Африки. В 1884—85 англичане навязали правителю Б. договор о протекторате; в 1893—94 Б. был включён в Протекторат Нигерского побережья.

Лит.: History of West Africa. v. 1, 2 ed., N. Y., 1976: Dike K. O. Trade and politics in the Niger Delta, 1830—1885. L., 1982.

Н. Б. Кочакова

БОНТБОК, парнокопытное животное из рода бубал.

БОПУТАТСВАНА, Бопхутхацвана (Bophuthatswana), бантустан в ЮАР (на С. пров. Трансвааль, в Капской и Оранжевой провинциях) для народа тсвана. Раздроблен на 7 обособленных терр. общей площадью 44 тыс. км²; нас. ок. 2 млн. чел. (1980), в т. ч. 300 тыс. не тсвана, подлежащих выселению (общая числ. тсвана в ЮАР 2,1 млн. чел., 1976). Столица — Мончива (вблизи г. Мафенкинг). В 1977 Б. объявлена «независимой». Из 100 чл. Законодат. ассамблеи 48 избираются, остальные назначаются из числа традиц. вождей. Пр-во ЮАР осуществляет полный политич. и экономич. контроль над Б.

Экономика не развита. Б. является источником дешёвой рабочей силы для «белой» экономики ЮАР: в 1976 49 тыс. чел. работало по контрактам и 155 тыс. чел. ежедневно отправлялись на работу в «белые» р-ны. Пром-сть почти отсутствует, с. х.-во отсталое и малопродуктивное. Минер. ресурсы разрабатываются компаниями ЮАР. Несмотря на чрезвычайное положение и полицейский террор, в Б. происходят выступления против властей.

В. П. Городнов.

БОР, город в Судане, в долине р. Белый Нил. Торг. центр скотоводч. р-на.

БОРАССУС (Borassus), род растений сем. пальм. 7 видов, по всей Африке и на Мадагаскаре, в тропич. Азии и на Н. Гвинее. Важное ландшафтное и экономич. значение имеет Б. в е р о л и с т н ы й, или пальмира (B. flabellifer), растущая в лесных саваннах в Тропич. и Юж. Африке и на о. Сокотра. Высокое дерево (до 8—20 м) с веерными листьями (шир. до 4 м). У старых деревьев ствол у основания вздутый. Мужские соцветия желтовато-зелёные, ветвистые, дл. до 2 м, женские — дл. до 3 м. Плоды крупные, ярко-жёлтые, висят гроздьями, со съедобной пахнущей скипидаром волокнистой мякотью, к-рую охотно поедают слоны. Из молодых стволов, к-рые не подвергаются гниению в воде, делают каноз, вздутые части ствола выдалбливают и используют для хранения пищи. Листьями кроют дома, из кожицы спелых плодов добывают жёлтый краситель. Корни населением используют как лекарств. средство. Из сока пальмиры готовят напиток «тодди», уксус и спирт. Волокна из основания листьев и околоплодника идут на произ-во щёток, верёвок и грубых тканей. В древности листья использовались вместо бумаги для письма. В пальмовых саваннах Тропич. Африки часто встречается как осн. компонент и Б. э ф и о п с к и й (B. aethiopicum).

Н. А. Базилевская.

БОРКУ (Borku), пустынная область в юж. части Сахары, на С.-В. котловины оз. Чад (Респ. Чад). Ограничена с С. нагорьем Тибести, с В. — плато Эрди, с Ю. — впадиной Боделе; на З. сливается с равнинами Каар. Преобладают аккумулятивные слабо опесчаненные рав-

нины (выс. 400—200 м), погоды снижающиеся к Ю., на С. — кузцовые гряды (поднимаются до выс. 700 м). Многочисл. сухие русла — узды, покрытые скудной растительностью (пальмы дум, акации). Редкие оазисы. Кочевое скотоводство. Добыча соли.

БОРНУ (Bornu), крупная средневековая держава в Центр. Судане, связанная исторической и династической преемственностью с гос-вом Канем. Б. возникло в кон. 14 в. после перемещения центра Канема и правящей династии Сейфува в юго-зап. часть владений Канема (к З. от оз. Чад), известной под назв. Борну. Этнич. ядро Б. составляли канури. Первоначально Б. занимало небольшую терр. в р-не совр. г. Геидам. Ок. 1470 близ Геидама была основана столица гос-ва — Нгазаргаму, просуществовавшая ок. 340 лет. Верхушка Б. со времён Канема исповедовала ислам и поддерживала тесные торговые и религиозно-культурные связи с Сев. Африкой.

Расцвет Б. приходится на 16—17 вв. Правитель (маи) Идрис Катагармабе (1503—26) нанёс поражение племенам булала, захватившим в кон. 14 в. столицу Канема — Нджими, и восстановил контроль Сейфува над терр. Канема, который стал одним из вассальных владений Б. В правление маи Мухаммеда (1526—45) и его брата Али (1545—62) широкие масштабы приобрело торговое и военно-политич. продвижение Б. на запад, в страны хауса. Основными соперниками Б. являлись держава Сонгаи и гос-во Кебби. Маи Идрис Алаум (Алума; 1571—1603) превратил Б. в крупнейшую мусульманскую державу Центр. Судана; господствовавший класс Б. был окончательно исламизирован; в стране утвердились мусульманские системы судопроизводства и административного управления. Укрепив власть маи над Канемом, Алаум обеспечил, таким образом, прочные связи Б. с Сев. Африкой. В конце своего правления одержал крупную победу над племенами мандары к юго-востоку от Б. Вассалами Б. (кроме Канема) в это время стали гос-ва — Кане, Кацина, Рано, Даура, Казауре, а также вожди племён котото, мандара, булала и др. Подчинённые Б. страны административно делились на Север, Запад, Восток и Юг; во главе вассальных владений находились местные правители или ближайшие родственники маи, обладавшие всей полнотой власти. Терр. собственно Б. управлялась наместниками разл. рангов — начальниками крупных округов, главами групп деревень и деревенскими вождями. Должности наместников (на уровне округов) не передавались по наследству. Армия, включавшая копьеносцев и стрелков, вооружённых ружьями, подчинялась гл. военачальнику, к-рый руководил войском через своих помощников. Доходы маи складывались из дани (большая или значит. часть её уже в 15—16 вв. выплачивалась невольниками), части податей, к-рыми облагались крестьяне канури, а также торг. пошлин и воен.

добычи. Среди категорий зависимого населения важное место занимали невольники, число их особенно возросло на протяжении 16—17 вв. Сложившимися социально-проф. группами были мусульманское духовное сословие и купечество. Б. первым из стран Центр. Судана достигло (уже в 15—16 вв.) стадии классового общества с политич. и адм.-хоз. институтами гос.-феод. типа при сохранении приближавшихся к кастовым этносоциальных делений между различными проф. группами. Политич. строй Б. в 15—18 вв. оказал большое влияние на обществ. развитие окружающей его периферии (народы бассейна р. Комадугу, о-вов оз. Чад, сев. части Адамауа и Юго-Вост. Сахары), определив, в частности, нек-рые общие черты управления, воен. организации, титулатуры и местной исламской культуры.

В 17—1-й пол. 18 вв. Б. оставалось крупнейшей державой Центр. Судана и важным религиозно-культурным центром всего Судана. В кон. 17 в. армия Б. сыграла решающую роль в окончат. разгроме джукун (см. *Коророфа*), что позволило маи восстановить на короткий срок своё господство над странами хауса, исключая Гобир (по др. версии, — только над восточнохаусанскими землями). Вассалами Б. стали *Зария*, *Зиндер*, *Гумел*.

Однако с сер. 18 в. власть маи ослабла; начался период упадка Б. В правление маи Али ибн Хаджа (1750—91) армия Б. потерпела неск. сокрушит. поражений от мандара, а также кочевников-фульбе и арабов шауа. В правление сына Али — маи Ахмеда (1791—1808) фульбе разграбили Нгазаргаму. Начавшееся в Гобире в нач. 19 в. *Османа дан Фоджо восстание* усилило вражду между фульбе и Б. Войска маи Дунамы Лефиями (1808—11) оказали помощь свергнутой сторонниками Османа дан Фоджо хаусанской династии Дауры, это дало фульбе повод начать в 1808 джихад (священную войну) против Б. Столица Б. была вновь разграблена и разрушена фульбе, члены правящей династии Сейфува бежали на северо-восток страны — в Канем. Вооруж. помощь Сейфува оказал мусульм. проповедник Мухаммед аль-Амин (известный также под именем аль-Амин аль-Канеми, или шеху, шейх Ламину), объединивший под своим руководством население Канеми. Власть Сейфува над Б. была восстановлена, однако в 1810 посредитель фульбе, живших в Б., Малам Заки, который основал эмират Кататум, вновь захватил Нгазаргаму, и Сейфува бежали в Канем под защиту аль-Амина. В 1814 ими была основана на берегу оз. Чад новая столица гос-ва Б. — Кукава. В 1817 аль-Амин лишил Сейфува реальной власти. В 1846 Умар, сын аль-Амина, окончательно сверг власть астию Сейфува и принял титул шеху (султан), закрепившийся за новой династией. Шейхи сохранили старую систему наследования, но не сумели добиться постоянной лояльности правителей и каждой племён, поддерживавших аль-Амина.

После смерти в 1880 Умара Б. вступило в период распада. В 1893 власть в Б. была захвачена Раббахом, к-рый перенёс столицу в г. Диква и правил страной до 1900, когда потерпел поражение в битве с французами при Куссери. В 1900—02 Б. стало объектом англогерманско-французских колон. притязаний в басс. оз. Чад. После победы над Раббахом французы провозгласили в Зиндере правнука аль-Амина Санда Кура правителем Б. и захватили под предлогом защиты его прав на престол Дикву (вскоре Диква была уступлена Германии и включена в герм. колонию Камерун). Однако за связи с англ. агентами Санда Кура был вскоре низложен и заменён его братом — Букару Гарбаи, к-рому было предложено «купить» франц. покровительство за 80 тыс. долл. Не имея возможности выплатить эту сумму, Гарбаи бежал сначала в Канем, а затем, по договорённости с англичанами, в Монгуно, где в 1902 был официально провозглашён шеху брит. Б., включённого в англ. протекторат Сев. Нигерия. Шеху герм. Б. (правителем Диквы) стал племянник Гарбаи, Санда Мандарама. В 1916 Диква была захвачена англичанами и выделенная в 1922 в отд. эмират включена в пров. Борно (Борну).

Лит.: Ольдерогге Д. Западный Судан в XV—XIX вв. Очерки по истории и истории культуры. М.—Л., 1960; Palmer H. R., The Bornu, Sahara and Sudan, L., 1936; Urvoy Y., Histoire de l'empire du Bornou, P., 1949; Lange D., Le Diwan des sultans du (Känem) Bornou: chronologie et histoire d'un royaume africain (de la fin du X^e siècle jusqu'à 1808), Wiesbaden, 1977 (Studien zur Kulturkunde, Bd 42); Hogben S. J., Kirk-Greeve A. H. M., The Emirates of Northern Nigeria, L., 1966.

И. В. Следзевский.

БОРОДАВОЧНИК (*Phacochoerus aethiopicus*), млекопитающее сем. свинных. Эндемик Африки. Распространён к Ю. от Сахары (исключая крайний Ю. материка). Дл. тела 105—150 см, хвоста 35—50 см. Масса самцов до 150 кг, самок до 60 кг. Характерны длинные клыки, используемые Б. для разрывания земли. Между глазом и углом рта — кожные выросты — «бородавки» (отсюда назв.). Населяет саванны, светлые леса на равнинах и в горах. Участок обитания включает водопой, убежище (обычно нору трубкалзуба), места кормёжек, грязевые ванны. Всеяден, хотя осн. корм —

Бородавочник (самец) в национальном парке Чобе, Ботсвана.



злаки. Живёт семьями: самец, самка, детёныши. Плодовит. 2 раза в год рождает по 2—4 (иногда до 7) поросят. В ряде мест многочислен (до 5 особей на 1 км²). Объект охоты. Б. разводят на фермах.

БОСВЕЛИЯ (*Boswellia*), род растений сем. бурзеровых. Св. 20 видов, в Экваториальной и Юж. Африке, на Аравийском п-ове и в Индии. В Африке виды Б. характерны для кустарниковых саванн, где они преобладают. Наиб. распространена Б. Далзали (B. dalzielii), образующая часто заросли в лесных саваннах от БСК до Камеруна и ЦАР. Небольшие деревья или кустарники с характерной светлой, легко отслаивающейся (как бы бумажной) корой и белыми ароматными цветками, появляющимися раньше листьев. В коре содержится ароматная смола ладан, к-рую с древности используют как благовоние при религ. обрядах. В Юж. Африке ладанную смолу получают из др. вида — Б. Картера (B. carteri), а на п-ове Сомали — из Б. Бауджана (B. baudajana). Эти и др. виды, из к-рых получают ладан, наз. ладанными деревьями. Ладанную смолу используют также для окуривания помещений от насекомых, для натирания тела (тоже в качестве репеллента), как лекарств. средство; кору и корни применяют как противоядие при отравлении стрелным ядом. Древесина этих видов коммерч. ценности не имеет, её употребляют на топливо.

Лит.: Н. А. Базилевская. **БОСКОПСКИЙ ЧЕЛОВЕК**, ископаемый древний человек совр. физич. типа, обитавший в Юж. Африке, вероятно, в эпоху верхнего палеолита. Скелетные остатки были обнаружены в Боскопе, ок. Почефструма (ЮАР). Б. ч. характеризуется весьма крупными размерами черепа, значит. толщиной костей мозговой коробки, но слабым развитием надбровья. Антропологически Б. ч. сходен с совр. бушменами, отличаясь от них более высоким ростом и крупным черепом. Многие исследователи рассматривают его как древнего представителя бушменской расы. Вместе с неск. находками подобного антропологич. типа и приблизительно такой же древности (Цидикама, Фиш-Хук, Матес-Ривер) нек-рые учёные выделяют Б. ч. в особую «боскопскую группу» (расу) древних людей Юж. Африки.

Лит.: Алиман А., Доисторическая Африка, пер. с франц., М., 1960; Puygatt W., On the Calvana found at Boskop, Transvaal, in 1913, and its relationship to cromagnon and negroid skulls, «Journal of Royal Anthropological Institute of Great Britain and Ireland», 1925, v. 55.

БОТА (*Botha*) Луис (1862—1919), южноафриканский политич. деятель, генерал. По национальности бур (африканер). Во время *англо-бурской войны 1899—1902* назначен (1900) главнокомандующим бурскими войсками, был одним из руководителей партизанских отрядов. После поражения в этой войне Трансваала и Оранжевой Республики Б. — сторонник сотрудничества бурских крупных землевладельцев и бурж. националистов с англ. колонизаторами. В 1907—09 возглавлял пр-во колонии Трансвааль. После создания Велико-

британией в 1910 доминиона Южно-Африканский Союз (ЮАС) был назначен на пост премьер-министра. Пр-во Б. провело через парламент «земельный закон» 1913, ускоривший обезземеливание коренного афр. населения и превращение его в дешёвую рабочую силу на европ. фермах и рудниках; пр-во Б. жестоко подавило стачки афр. горняков в 1913 и 1914. В 1-й мировой войне пр-во Б. выступило на стороне Антанты и подавило антибрит. восстание 1914, возглавлявшееся К. Деветом и поддержанное Германией. В 1915 войска ЮАС оккупировали германскую Юго-Западную Африку (ЮЗА); на Парижской мирной конференции пр-во Б. добилось передачи ЮАС мандата Лиги Наций на управление ЮЗА.

Лит.: Никитина И. А. Захват бурских республик Англией, М., 1970; Buxton E., General Botha, L., 1924; Williams B. Botha, Smuts and South Africa, N. Y., 1962. И. А. Никитина.

БОТА Питер Виллем (р. 1916), политич. и гос. деятель ЮАР. Окончил ун-т Свободного Оранжевого гос-ва. В 1948—58 — гл. секретарь Националистической партии (НП). В 1958—61 — зам. мин. внутр. дел НП. В 1961—66 — мин. по вопросам «цветного» населения; в 1966—80 — мин. обороны. С 1978 — лидер НП и премьер-мин. С 1984 — президент страны. Б. — один из идеологов политики *апартеида*.

БОТСВАНА (Botswana), Респуб-лика Ботсвана (Republic of Botswana)

Общие сведения

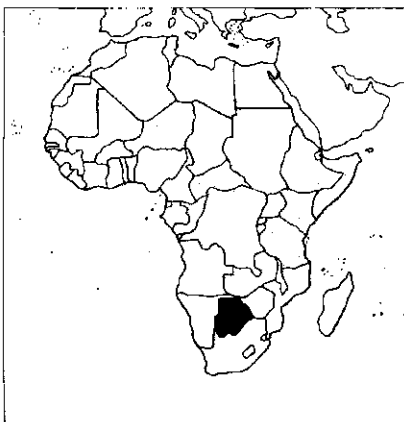


Б. — гос-во на Ю. Африки. Входит в Содружество (брит.). Граничит на Ю. с ЮАР, на З. и С. с Намибией и Замбией, на В. — с Зимбабве. Пл. 600,4 тыс. км². Нас. 1050 тыс. чел. (1984). Столица — г. Габороне. В адм. отношении терр. Б. разделена на 9 округов, в т. ч. 3 городских.

Государственный строй

Действующая конституция 1966 (с поправками 1969 и 1970) была принята пр-вом Великобритании в порядке делегированного законодательства. Конституция декларирует ряд бурж.-демократич. прав и свобод граждан (право частной собственности, свободу слова, союзов, неприкосновенность личности, жилища и др.), принцип равенства граждан перед законом. Законодательство не ограничивает числа политич. партий, однако решающую роль в политич. жизни Б. играет правящая Демократич. партия Б.

Глава гос-ва и пр-ва, а также главнокомандующий вооруж. силами — президент. Он избирается в ходе всеобщих парламентских выборов, на к-рых каждый кандидат в члены парламента должен объявить, кого из кандидатов на пост президента он поддерживает. Кандидат, получивший поддержку более чем половины избранных членов парламента, объявляется президентом.

1. Река Летлхакане близ г. Габороне. 2. Типичный ландшафт юга Ботсваны. 3. Национальный парк Чобе. 4. Гигантские малочаи (эуфорбии) в горах Капье.



Президент назначает вице-президента, министров (из числа членов парламента), высших гос. служащих (ген. прокурора, пред. высших судебных органов), созывает и распускает парламент и т. д. Срок полномочий президента — 5 лет. Пр-во (кабинет) несёт ответственность перед парламентом.

Законодат. орган — парламент состоит из президента и однопалатного Нац. собрания, 32 члена к-рого избираются всеобщими и прямыми выборами, а 4 — выборными членами Нац. собрания. Ген. прокурор — член Нац. собрания по должности. Срок полномочий парламента — 5 лет. Активное избират. право предоставлено гражданам, достигшим

21 года, пассивное — достигшим 21 года и умеющим читать и писать по-английски. Лишены избират. прав традиц. вожди. Законопроекты, касающиеся изменения конституции, вопросов, связанных с институтом вождей, организацией афр. судов и обычным правом, собственностью племён, предварительно рассматриваются Палатой вождей — консультативным органом.

Органы местного самоуправления: в округах — выборные окружные советы, в городах — гор. советы. В деревнях нек-рые функции управления осуществляются вождями и старейшинами, к-рые назначаются пр-вом.

В судебную систему входят: суды обычного права, состоящие из представителей племенных вождей и рассматривающие дела на основе норм обычного права; суды магистрата; Высокий суд и Апелляц. суд — высшая судебная инстанция.

И. А. Юдин.

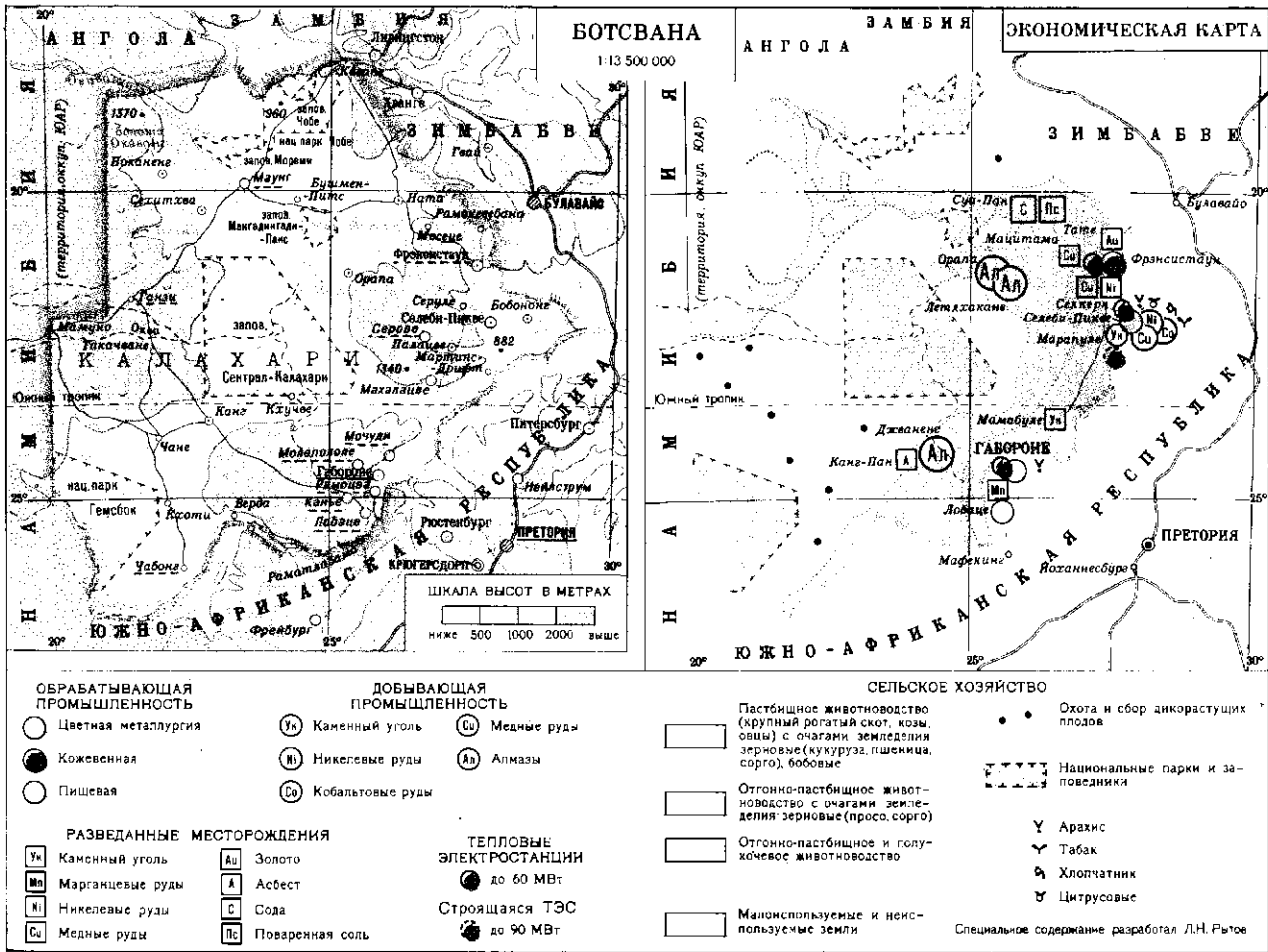
Природа

Б. занимает терр. обширной пологой бессточной впадины Калахари и окружающих её плато. Рельеф равнинный, на В. слабохолмистый. Ср. выс. 800—1000 м, на З. до 1200 м.

Терр. Б. расположена в пределах Родезийского (см. *Зимбабве массив*) и Каапваальского архейских кратонов, разделённых складчатым поясом Лимпопо (вост. часть страны); Дамарского верхнепротерозойского складчатого пояса (на С.-З.), Калахари синеклизы и Окаванго синеклизы. Запасы кам. угля оцениваются в 60 млрд. т (2-е место в Африке), медных руд 760 тыс. т (в пересчёте на металл), никелевых руд 600 тыс. т, алмазов более 200 млн. каратов (3-е место в Африке, 1981). Все угленосные площади (Марапуле, Мамабуле и др.) находятся на В. страны. На С.-В. расположены медно-никелевые м-ния (Селеби-Пикве, Селкерк, Мацитамма), многочисл. мелкие м-ния золота (р-н Тати), м-ние соли и соды (Суа-Пан). Гл. алмазодобывающие р-ны Б.: Орапа, Летлхакане и Джваненг. На В. имеются небольшие м-ния марганцевых и жел. руд, талька, асбеста, гипса, флюорита.

Климат на Ю. субтропич., с резко выраженными чертами континентальности, на С. — тропич. Ср. темп-ра янв. 21—27°C, июля ок. 16°C. Суточная





амплитуда темп-ры весьма значительная — до 22°С; на Ю. зимой случаются очные заморозки. Осадков 500—600 мм в год. Наибольшей сухостью отличаются юго-зап. и центр. области (менее 250 мм в год). Большую часть года влага сохраняется здесь лишь в зелёных озёрах и в глубине песков эрозивных русел. Вост. часть Б. орошается притоками р. Лимпопо, сев. — внутриматериковой дельтой р. Окаванг. Преобладающая часть Калахари — пустынная саванна, местами кустарниковая саванна с акациями. На С.

саванна с баобабам, по берегам притоков р. Замбези сохранились галерейные тропич. леса. Животный мир богат и разнообразен: лев, леопард, шакал, гиена, зебра, антилопа, жирафа; многочисленны ящерицы, змеи (питон, кобра, чёрная мамба и др.). Животный мир охраняется в нац. парках Гемсбок, Чобе, заповедниках — Макгадикгади-Панс, Централ-Калахари и др.

Население

Св. 90% нас. (оценка на 1983) составляют народы банту, говорящие на

бенуэ-конголезских языках. Крупнейший из них — тсвана (760 тыс. чел., св. 75% всего населения), населяющий вост. р-ны страны в басс. р. Лимпопо. На В., по границе с Зимбабве живут шона (125 тыс. чел.), ндебеле, лози, педи, коса и суто; на С., в басс. р. Окаванго, — субиа и йеен. На С.-В. и в пустынных р-нах расселены бушмены, говорящие на койсанских языках. На В. страны, в крупных населённых пунктах и на фермах живут африканеры и англичане (по 3 тыс. чел.). Офиц. яз. — сетсвана, или тсвана, и английский. Ок. 2/5 нас. при-





держиваются местных традиц. верований, остальные — христиане (преим. протестанты).

Ежегодный прирост нас. в 1970—77 составил 3%. Экономически активного нас. 385 тыс. чел. Работающих по найму не более 60 тыс., из них 25% гос. служащие, ок. 10 тыс. чел. заняты в обработ. и горнодоб. пром-сти, транспорте и связи. В 1981 в городах число безработных составляло 30% армии наёмного труда. Ср. плотность нас. 1,8 чел. на 1 км². Св. 80% нас. сосредоточено на В. страны, в басс. р. Лимпопо. Большая часть терр. Б. — почти безлюдные пустыни и полупустыни. Несмотря на значит. отток нас. из сел. р-нов и высокие темпы урбанизации, уд. вес гор. нас. невелик (в 1971 — 9,9%, в 1975 — 17,2%). Наиб. крупные города (кроме столицы): Фрэнсисстаун, Селеби-Пикве, Канье, Серове, Молепололе.

Исторический очерк

Б. с древнейших времён до кон. 19 в. Коренное нас. — бушмены (саны) — до прихода народов банту в Юж. Африку заселяли всю терр. страны; сохранившиеся наскальные рисунки свидетельствуют о том, что они вели кочевой образ жизни, занимались охотой и собирательством. Предположительно, с 8 в. н. э. бушмены были оттеснены во внутр. р-ны Калахари племенами банту, стоявшими на более высокой ступени развития. Осн. население совр. Б. — тсвана (бечуаны; первоначально обитали на терр. совр. Трансвааля и были вытеснены оттуда народами, вторгшимися с С.) появились на терр. Б. в кон. 17 — нач. 18 вв. К нач. 19 в. они были объединены в неск. крупных независимых друг от друга союзов племён.

В течение 18 в. тсвана отстаивали свои земли от нашествия племён, мигрировавших на Ю. вдоль их вост. границ («великое переселение банту»). В нач. 19 в. в результате объединения разл. племён (на терр. совр. Натала) в зулусское гос-во, созданное *Чакой*, тсвана стала угрожать опасность с Ю., т. к. десятки племён, оттеснённых зулу,



устремилась на С., в т. ч. и на земли тсвана. Затем начались кровопролитные войны с зулу, опустошавшими страну тсвана в первые десятилетия 19 в. В сер. 1820-х гг. один из военачальников Чаки — *Моселекатсе* — основал гос-во на терр. совр. Трансвааля и разгромил войска южных тсвана, а в 50-х гг. 19 в. вытесненный из Трансвааля бурми, создал крупное воен.-политич. объединение в междуречье Замбези — Лимпопо, в результате чего нападениям подверглись сев. земли тсвана.

В это же время устанавливаются постоянные контакты с европейцами, проникновение к-рых на терр. Б. (начавшееся в 18 в.) усилилось после 1820, когда шотландский проповедник Р. *Моффат* основал на Ю. первую христ. миссию (вторая миссия была осн. на С. в 1841 Д. *Ливингстоном*).

Б. в колониальный период. С сер. 50-х гг. 19 в. на земли тсвана устремились буры, и началась борьба африканцев за независ., продолжавшаяся три десятилетия; в сопротивлении бурской



1. Беквена. 2. Улица в г. Серове. Традиционная архитектура бамангвата. 3. Женщина бушменка с ребёнком. 4. Женщина бушменка, толкущая семена. 5. В деревне бамангвата. 6. Деревня баквена.

экспансии вожди тсвана использовали англо-бурские противоречия. С появлением в Юго-Зап. Африке (ЮЗА; совр. Намибии) нем. колонистов более очевидной стала стратегич. важность Б. для европ. колонизаторов: Великобритания завоёвывала терр. к Ю. от Б., Германия вынашивала планы создания пояса нем. владений от ЮЗА до Танганьики, бурские республики, стремившиеся получить выход к океану, рассматривали захват Б. как важный шаг в этом направлении. На захваченных у тсвана землях буры создали марионеточные республики — Стеллаленд (1882) и Гошен (1883). Великобритания, увидевшая в этом угрозу для своих экспансионистских планов на С., в 1884 направила в Юж. Африку 4-тыс. военный отряд. Опасаясь войны с англичанами, буры ушли с захваченных терр. В сент. 1885 по решению англ. администрации юж. часть Бечуаналенда (до 1966 назв. Б.) до р. Молопо была объявлена англ. колонией («территория Бечуаналенд»), а сев. и зап. области — протекторатом Бечуаналенд. В сев. р-нах были размещены англ. воен. отряды.

После основания С. Родсом в 1889 «Бритиш Саут Африка компани» англ. власти стали добиваться передачи этой

компания всех земель Бечуаналенда. Отчуждение афр. земель вызвало сопротивление вождей. На переговорах с вождём бамангвато (самого многочисл. племени тсвана) Кхамой III в 1895 в Лондоне было достигнуто компромиссное соглашение о передаче компании лишь полосы земли, необходимой для постройки ж. д. из Капской пров. в Родезию. В результате возник р-н «белых» фермеров — Тати-блок. В 1899—1904 англ. администрация установила границы земель племён; собственностью короны стала часть плодородных земель на Ю.-В., где возникли р-ны «белых» поселенцев — Габороне, Лобаце и Тули-блок; таким р-ном была объявлен и Ганзи, захваченный бурами в 70-х гг. 19 в. Политика Великобритании в протекторате была направлена на то, чтобы превратить его прежде всего в поставщика рабочей силы для ферм и рудников ЮАС. В разработанном в 1909 проекте слияния брит. владений на Ю. Африки в ЮАС предполагалось, что в него войдёт и Бечуаналенд, но афр. вожди выступили против этого. Бечуаналенд не вошёл в ЮАС, однако был включён в таможенную, а затем в валютную систему ЮАС. В 1921 при англ. комиссаре — резиденте — были созданы раздельные европейский и туземный совещат. советы. Многие вожди бойкотировали «туземный совет»: представители отдельных племён тсвана вошли в него только в 1931, а бамангвато — в 1939. Тсвана выступали против отторжения их земель. Происходили антиколониальные выступления.

Во время 2-й мировой войны в боевых операциях англ. армии участвовало 10 тыс. тсвана. После войны ещё более возросла зависимость Б. от ЮАС; десятки тысяч тсвана отправлялись в ЮАС ежегодно на поиски врем. работы.

После 2-й мировой войны в стране начался новый подъём нац.-освободит. борьбы. В 1948 произошло крупное антиколон. выступление бамангвато. Первая в стране политич. орг-ция — Федеральная партия возникла в 1959, но её влияние было незначительным и в 1962 она распалась. В 1960 была образована Нар. партия Бечуаналенда (НПБ), выступавшая за предоставление стране независимости. В 1962 после выхода из НПБ левого крыла возникла Партия независимости Бечуаналенда (ПНБ). В 1962 была образована Демократич. партия Бечуаналенда (ДПБ) во главе с С. Кхамой.

Б. после провозглашения независимости. В 1965 Великобритания предоставила протекторату внутр. самоуправление и учредила выборный орган — Законодат. совет. На первых всеобщих выборах в Законодат. совет (март 1965) победу одержала ДПБ. 30 сент. 1966 Бечуаналенд провозглашён независимой Республикой Ботс-

вана в составе Содружества (брит.). В соответствии с вступившей в действие конституцией Законодат. совет стал выполнять функции Нац. собрания. В стране была установлена президентская форма правления; глава пр-ва Кхама стал президентом республики. Пр-во Б. выступило за укрепление независимости, достижение нац. единства, многоотраслевое развитие экономики. В 1970-х гг. усилилась разработка м-ний полезных ископаемых. Развитие горнодоб. пром-сти и с. х-ва способствовало ослаблению экономич. зависимости от Великобритании. К сер. 1970-х гг. Б. смогла отказаться от бюджетных дотаций Великобритании. Экономич. развитие страны сопровождалось социальными изменениями: появился рабочий класс, росла численность интеллигенции. Сократилась миграция рабочей силы в ЮАР. В 1975 произошла первая в истории Б. забастовка рабочих на медно-никелевом комбинате в Селеби-Пикве. Обострились социальные противоречия в деревне. На всеобщих выборах в окт. 1979 ДПБ одержала победу и увеличила своё представительство в парламенте. 2 места в парламенте получила левая оппозиционная политич. партия Нац. фронт Б., к-рая выступает против местной реакции и иностр. капитала, за укрепление экономич. независимости, за прогрессивные преобразования в социальной и политич. областях, за прекращение всех связей с ЮАР. После смерти (в июле 1980) Кхамы Нац. собрание избрало президентом вице-през. К. Масире.

Б. участвует в Движении неприсоединения, осуществляет курс на расширение политич. и экономич. связей с независимыми странами Африки. Б. — чл. ООН (с 1966), ОАЕ, САДКК. Б. осуждает апарtheid, оказывает поддержку нац.-освободит. движениям, предоставляет убежище беженцам из ЮАР. Наряду с др. «прифронтовыми гос-вами» Б. играла активную роль в решении южно-родезийской проблемы. Б. прилагает усилия для ликвидации колон. режима в Намибии. Однако, учитывая географич. положение и традиц. экономич. ориентацию страны, пр-во Б. вынуждено поддерживать связи с ЮАР, особенно в экономич. области. Дипл. отношения между Б. и СССР установлены в 1970.


Л. Н. Рылов.

Политические партии, профсоюзы

Демократическая партия Б. (ДПБ, Botswana Democratic Party), правящая (с 1966), осн. в 1962, Народная партия Б. (НПБ, Botswana People's Party), осн. в 1960. **Национальный фронт Б.** (НФБ, Botswana National Front), образован в 1965. **Партия независимости Б.** (ПНБ, Botswana Independence Party), образована в 1962 в результате раскола в НПБ. **Прогрессивный союз Б.** (Botswana Progressive Union), осн. в 1982.

Федерация профсоюзов Б. образована в 1977, объединяет 16 профсоюзов, входит в МКСП и ОАПЕ.

А. П. Чужакин.



1. Памятник ботсванцам, погибшим во 2-й мировой войне. 2. С. Кхама — первый президент Ботсваны присягает по случаю вступления в должность главы государства.

Печать, радиовещание

В Б. в 1985 издавалось св. 50 периодич. изданий, в т. ч. одна ежедн. правительственная газ. на англ. яз. «Дейли Ньюс» («Daily News»), с 1964, тираж 14 тыс. экз., на сетсвана и англ. яз., в Габороне; «Кутлвано» («Kutlwano»), правительств. ежемесячник на сетсвана и англ. яз., в Габороне, тираж 12 тыс. экз.; «Терисаньо» («Therisanyo»), ежемес. газ. на англ. и сетсвана яз., в Габороне, тираж 3 тыс. экз., орган ДПБ; «Маса» («Masa»), ежемесячник, во Фрэнсисстауне, орган НПБ; «Пуо пха» («Puo Pha»), ежемесячник, в Махалацве, орган НФБ.

Национальное информац. агентство Ботсванское агентство печати, с 1981. Радио Б. осн. в 1965; ведёт передачи на сетсвана и англ. яз.


Экономико-географический очерк

Общая характеристика хозяйства. Б. — аграрная страна с развивающейся горнодоб. пром-стью. В колон. период Б. отводилась роль поставщика дешёвой рабочей силы для пром-сти и с. х-ва ЮАР. Основу экономики составляло отгонно-пастбищное скот-во. В годы независимости быстрыми темпами развивается горнодоб. пром-сть, ставшая с сер. 70-х гг. ведущей отраслью х-ва Б. Доля в ВВП (1982, %) с. х-ва — 12, пром-сти — 36,5, стр-ва — 4, торговли и услуг — 21, транспорта и связи — 2, прочих — 22. В Б. получил развитие гос. сектор, однако влияние иностр. капитала преобладает, особенно в горнодоб. пром-сти, где доминирующие позиции занимают монополии ЮАР и США. Страна предпринимает шаги к ослаблению зависимости от ЮАР. В 1980 принят план экономич. развития на 1979—85, осн. целями к-рого являлись быстрый и устойчивый рост экономики, продвижение к экономич. независимости. Значит. часть проектов финансируется за счёт кредитов и субсидий, предоставляемых странами Запада и междунар. финанс. орг-циями. Внеш. задолженность Б. составляла 148,5 млн. долл. (1980).

Сельское хозяйство. Вся земля в Б. разделена на племенные земли (71%), к-рые помимо пашни и пастбищ включают нац. парки и резервации; гос. земли (23%) и земли в частном владении (6%), принадлежащие гл. обр. иностранцам. Аграрная политика пр-ва направлена на дальнейшее развитие скот-ва и поощрение товарного произ-ва с. х. культур. С 1972 начали организовываться производств. кооперативы, в 1980-е гг. их насчитывалось ок. 120. Гл. отрасль с. х-ва — отгонно-пастбищное скот-во. Пастбища занимают 75% терр., пашня и многолетние культуры 2% (1979). На жив-во приходится св. 80% стоимости продукции с. х-ва. В 1983 насчитывалось (тыс. голов) кр. рог. скота 2800, коз и овец 1100. Растениеводство играет вспомогат. роль, возможно

только орошаемое земледелие. Значит. часть продукции земледелия потребляется самими производителями. Осн. прод. культуры — сорго и кукуруза. В 1980 было собрано 28 тыс. т сорго (с пл. 160 тыс. га) и 17 тыс. т кукурузы (126 тыс. га). В небольших количествах выращивают также пшеницу, подсолнечник, бобы, овощи и фрукты. На Ю.-В. страны, на самых плодородных землях, к-рые принадлежат гл. обр. белым фермерам, возделывают табак и арахис. С кон. 70-х гг. Б. начала в незначит. масштабах экспортировать подсолнечное семя, горох и бобы.

Промышленность начала создаваться только с 1970-х гг. Открытие в кон. 60-х гг. богатых залежей полезных ископаемых создало возможность для развития горнодоб. пром-сти. Св. 85% стоимости продукции пром-сти приходится на горнодоб. пром-сть. Гл. роль играют добыча алмазов, угля и медно-никелевых руд. Добыча алмазов в Б. началась в 1971 разработкой одной из крупнейших в мире кимберлитовых трубок в Орапа, где в 1981 было добыто 4,4 млн. каратов алмазов. Ведётся (с 1976) добыча из трубки Летлхакане, в 1981 добыто 0,5 млн. каратов. Эксплуатация кимберлитовых трубок в Орапа и Летлхакане вывела Б. на 3-е место в капиталистич. мире по добыче алмазов. В 1982 началась разработка крупного м-ния Джваненг (на Ю. страны), к-рое содержит 30% ювелирных алмазов. Добычей алмазов занимается «Де Бирс Ботсвана майнинг компани» («Дебсвана»), в к-рой пр-ву Б. и монополии «Де Бирс» (ЮАР) принадлежит по 50% акций. Разработка медно-никелевых руд м-ния Селеби-Пикве на В. страны ведётся с участием капиталов «Амакс инк.» (США), «Англо-Американ корп.» (ЮАР) и пр-ва Б. Построен горно-обогатит. комбинат мощностью 42 тыс. т медно-никелевого штейна в год, вырабатывают также небольшое количество свинца и серы; ведутся работы по реконструкции и расширению комбината. Добыча (1982, тыс. т концентрата): меди 18,4, никеля 17,8. Добыча угля на единств. разрабатываемом м-нии в Марапале не превышает 350 тыс. т в год; её ведёт компания «Марапале кольери» (филиал «Англо-Американ корп.»). Уголь используется в осн. на



1. Национальное собрание — парламент в г. Габороне.
2. Новые жилые кварталы в г. Габороне. 3. Сушка кукурузы. 4. Город Фрэнсисстаун. Центральная улица.

электростанции медно-никелевого комплекса Селеби-Пикве. Гл. отраслью обрат. пром-сти, на к-рую приходится $\frac{1}{2}$ стоимости продукции и $\frac{1}{3}$ занятых в этом секторе экономики, является мясная пром-сть. Крупнейшее пр-тие — мясокюбинат в Лобаце, принадлежащий гос. орг-ции «Ботсвана мит коммишен» — монополюному экспортёру мяса и мясных продуктов из Б. Забой скота составляет (1981) 140 тыс. голов, произ-во мяса (1980) 28,6 тыс. т. В 1978 на мясокюбинате было завершено создание линии по произ-ву корнбифа мощностью 150 тыс. банок в неделю. Имеются также текст. пр-тия, металлообр. мастерские, пр-тие по произ-ву вакцины против ящура (единств. в Юж. Африке). Общая установленная мощность электростанций 80 тыс. кВт, в т. ч. ТЭС (на угле) Селеби-Пикве 60 тыс. кВт, Габороне 19 тыс. кВт. Произ-во электроэнергии 473,4 млн. кВт·ч (1980), осн. потребитель электроэнергии — горнодоб. пром-сть.

Транспорт. Трансп. сеть относительно развита лишь в вост. части Б. Протяжённость автодорог 8 тыс. км, в т. ч. асфальтированных 700 км, с гравийным покрытием 1300 км, грунтовых 6000 км (1981). Автопарк — 26 тыс. машин, в т. ч. легковых машин 19 тыс. (1980). Во внешнеорг. связях важнейшую роль играет единственная в стране ж. д. — часть магистрали Мафекинг (ЮАР) — Булавайо (Зимбабве). Длина её гл. трассы Рамокгвебана — Раматлабама 638 км, имеются ветки к Селеби-Пикве и Марупуле общей протяжённостью ок. 30 км. Воздушные перевозки осуществляются гос. компанией «Эр-Ботсвана». Гл. аэропорты в Габороне, Фрэнсисстауне и Селеби-Пикве. Строится (1985) междунар. аэропорт — в Габороне.

Внешнеэкономические связи. В 1983 стоимость экспорта 700 млн. пул, импорта 804 млн. пул. Гл. статьи экспорта (1983, %): алмазы (70), медно-никелевые руды и концентраты (16), мясо и мясопродукты (7), текст. изделия (4). Импорт (1983, %): машины и оборудование (45), прод. товары (21), нефть и нефтепродукты (14), металлоизделия (10), химич. товары, бумага, готовые изделия. Гл. внешнеорг. партнёры (1979): ЮАР (7% стоимости экспорта и

82% стоимости импорта), США (18 и 1), Великобритания (13 и 3), др. африканские страны (8 и 2). Б. — член Южно-афр. таможенного союза. Ден. единица — пула. *А. Я. Артюкин, Л. Н. Рылов.*

Вооружённые силы

Вооруж. силы состоят из пехотных подразделений (2 батальона) и полиции. Общая числ. св. 3 тыс. чел. (1984).

Здравоохранение

В 1979 на 1 тыс. жит. рождаемость составляла 51,0, смертность 17,0; детская смертность 97 на 1 тыс. живорождённых. Ср. продолжительность жизни 56 лет. В структуре заболеваемости преобладает инфекц. патология; распространены туберкулёз, детские инфекции, малярия, желудочно-кишечные инфекции.

В 1977 было 14 больниц, 7 центров и 180 пунктов здравоохранения; имелось (1975) 2054 больничные койки (ок. 30 коек на 10 тыс. жит.). Работали 72 врача (1 врач на 9,6 тыс. жит.), 73 помощника врача, 10 фармацевтов, 5 зубных врачей, 711 медсестёр.

Народное образование и научные учреждения

К сер. 70-х гг. плата за обучение в нач. школе была сокращена в 2 раза; в 1976 введено изучение яз. тсвана. В 1980 более 60,2% нас. было неграмотно.

В 1980 объявлено о введении обязат. бесплатного нач. образования для детей с 6 лет. Руководство нар. образованием осуществляет Мин-во образования. Нач. школы 7-летние; ср. школы 5-летние, платные, наряду с гос. ср. школами имеются частные. В 1983/84 уч. г. в стране было 507 нач. школ с 198,3 тыс. уч-ся; тогда же в ср. школах обучалось 22,2 тыс. уч-ся.

Профтехподготовка осуществляется на базе нач. школы и неполной ср. В 1983/84 уч. г. в профтехуч-щах обучалось более 1,8 тыс. уч-ся. Учителя для нач. школы готовятся на базе неполной ср. школы в течение 2 лет или на базе нач. школы в течение 5 лет в пед. уч-щах, в к-рых в 1983/84 уч. г. обучалось 948 чел.

В Габороне: Гос. университет Ботсваны, осн. в 1976 на базе быв. филиала

ун-та Ботсваны, Лесото и Свазиленда; в 1983/84 уч. г. на 4 ф-тах (пед., гуманитарных наук, естеств., экономич. и обществ. наук) работало 203 преподавателя и обучалось св. 1 тыс. студентов. С.-х. колледж Ботсваны (осн. в 1967, в 1983/84 уч. г. св. 180 студентов), Нац. ин-т развития и культурных исследований при ун-те.

Библиотеки. Б-ка Ботсваны в Габороне (осн. в 1968, более 190 тыс. тт. в 1984). Нац. архив в Габороне (осн. в 1967, 6,5 тыс. названий).

Музеи. Нац. музей и художеств. галерея в Габороне (осн. в 1968 с 6-кой, св. 3 тыс. тт.). Этнографический музей в Мочуди (осн. в 1976). *В. З. Кляпиков.*



Фесные ложки.

Архитектура и изобразительное искусство

Остатки руин Рамокгвебана на С.-В. страны дают основание предполагать, что население Б. занималось кам. стр-вом по типу *Зимбабве* (стены овальной формы, выс. ок. 4,5 м, украшенные поверху бордюром кладки «рыбья кость», с башней в форме усечённого конуса, выс. ок. 9 м). Местное население живёт в поселениях, расположенных у водоёмов. Обнесённые частоколом усадьбы в 5—6 хижин размещаются свободно, без определ. системы. Преобладают круглые в плане хижины с конич. травяной кровлей, укрепленной снаружи пристенными стойками. Плетёные стены обмазываются глиной и выбеливаются. Окон обычно нет, дверь небольшая, пол глиняный с углублением

1. Выпускники университета г. Габороне. 2. Выступление коллектива «Фрэнсисстаун сонгс».



для очага. Иногда встречаются прямоугольные дома из камня или кирпича с окнами и глинобитными печами. В Габороне строятся обществ. и деловые здания с применением железобетонных конструкций. Распространена резьба по дереву, к-рая украшает домашнюю утварь, в т. ч. ложки с длинными ручками. Из бисера, медной проволоки и железа изготавливаются женские украшения. Встречаются керамич. сосуды с фигурками птиц и зверей и статуэтки. Известны плетение из соломы (циновки, корзины) с красочным геометрич. орнаментом и выделка ковриков из шкур животных.

В. Л. Воронина.

Музыка

Муз. культура Б. включает многочисл. муз. традиции народов, населяющих страну. Разнообразен муз. инструментарий Б. Широко распространены струнно-духовые инструменты типа *горы*: квади, или лосиба (полая дудка из тростника с одной струной из жилы или жгута, дл. ок. 1 м, инструмент пастухов), секокване (лук; изготавливается из прочного дерева, в качестве резонатора используется либо мешок из высушенной кожи, либо дерев. сосуд, на жильной струне играют тростником), сеганкуру (в разных местностях называется по-разному; полая трубка из дерева или бамбука, резонатором первоначально служила ротовая полость, позже применяются жестяные банки, звук на жильной струне извлекается своеобразным миниатюрным смычком из дерева и коровьего волоса). Среди др. инструментов — флейты дитлак. Популярны ансамбли из 10—13 дитлак, в к-рых каждая флейта издаёт звук одной определ. высоты. В ансамбле участвуют только мужчины, во время игры они зачастую пританцовывают (танец под звуки флейты наз. гобина дитлак). В качестве ритуальных, а также и сигнальных инструментов используются рога животных — малата. Как и в др. афр. странах, в Б. существенна роль ударно-шумовых инструментов: моропа (кочич. дерев. барабан), матло (погемушки из коконов, наполненных камешками или семенами; наназанные на ремешок они привязываются к лодыжкам танцующих). В Б. также бытует *мбира* (с резонатором из тыквы), проникшая из соседних гос-в.

Песня и танец в сущности неотделимы друг от друга. Они являются неотъемлемой частью магич. ритуалов (н'ум — обряд исцеления больного, песни дождя и т. п.), социальных церемоний (напр. обряд инициации и др.). Известны песни победы — *ликома*. Музыка Б. в основном строится на пентатонике. Язык большинства народов Б. — тональный, отсюда гибкость песенной мелодики, зависящей прежде всего от требований семантич. порядка. Встречается пение и под аккомпанемент муз. инструментов, и без сопровождения. После завоевания независимости Б. в стране начали развиваться совр. формы муз. жизни. Муз. кадры готовит университетский

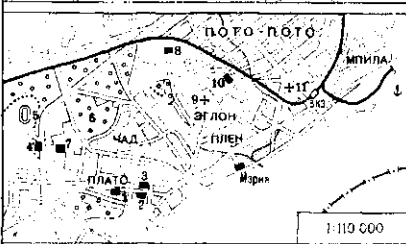
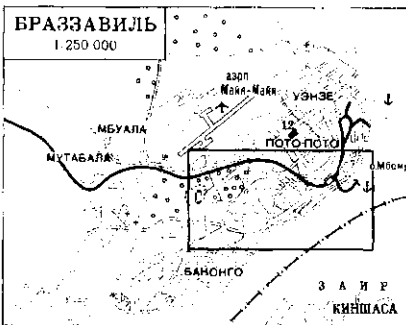
колледж в Габороне. В Нац. музее Б. собрана богатая коллекция муз. инструментов.

Лит.: Schapera J., Migrant labour and tribal life. A study of conditions in the Bechuanaland protectorate, L., 1947; его же, The Tswana, L., 1953; Halpern J., South Africa's hostages, Harmondsworth, 1965; Munger E. S., Bechuanaland, Pan-African outpost or Bantu homeland, L. — N. Y., 1965; Stevens R., Lesotho, Botswana and Swaziland, L. (1967); This is Botswana, Gaborone, 1969; Sillery A., Botswana. A short political history, L., 1974.

БОЗ-А-АМАНГ (р. 1938), драматург и режиссёр Камеруна. Руководил драматическим коллективом Нар театр Камеруна в Дуале в кон. 50-х гг. Ставил пьесы: «Действо об Адаме» (1960) — средневековое моралите, «Проделки Скапена» Мольера (1961). В 1965 поставил свою пьесу «Погоня за деньгами», в 1968 — «Любовники невесты откуда».

БРАЗЗА, Саворньян де Бразза (Savornin de Brazza) Пьер (1852—1905), франц. военный моряк, по происхождению итальянец. В 1875—84 исследовал бассейны рр. Огове и Квилу и доказал, что они не связаны с басс. Конго. В 1880 основал воен. посты, к-рые в дальнейшем стали гг. Браззавиль, Франсвиль и др. Б. раньше Г. М. Стэнли вышел к Стэнли-Пулу (совр. Малебо) — озеровидному расширению р. Конго и основал там город (Браззавиль). Подчинив франц. влиянию области, прилегающие к правому берегу ниж. Конго, Б. активно способствовал дальнейшему захвату Францией колоний в Экв. Африке. В 1886—97 Б. — ген. комиссар Франц. Конго.

БРАЗЗАВИЛЬ (Brazzaville), столица Конго (с 1960). Расположен на правом берегу ниж. течения р. Конго (на озеровидном расширении Малебо), против г. Киншаса (Заир). Административно



1 Резиденция правительства	8 Госпиталь
2 Дворец Народа	9 Кафедральный собор
3 Пастеровский институт	10 Здание компании воздушных сообщений
4 Университет им. М.Нгуэби	11 Собор св. Анны
5 Стадион Революции	12 Животноводско-молочно-жестерская Пото-Пото
6 Зоопарк	
7 Технический лицей	



1 Арка-въезд в г. Браззавиль. 2. Одна из центральных улиц.

выделен в авт. округ. 422 тыс. жит. (1980). Климат субэкваториальный с дождливым летним и сухим зимним сезонами; ср. темп-ры июля ок. 27°C, апреля ок. 27°C; осадков 1300—1400 мм в год. Трансп., осн. торг.-пром. и финанс. центр страны. Реч. порт (начало судоходства по р. Конго); ж. д. и шоссе связан с мор. портом Пуэнт-Нуар. Междуг. аэропорт Майя-Майя. Текст. (прядильно-ткацкая ф-ка и др.), швейная, спичечная, таб., пищевкус. (маслоб., пивовар. з-ды, произ-во искусств. льда и безалкогольных напитков, сушка и копчение рыбы и т. п.), хим. пром-сть; судоремонт. Резьба по дереву, художеств. керамика и др. кустарно-ремесл. произ-ва.

Г. Ф. Радченко.

Б. осн. как франц. воен. пост в 1880 П. де Бразза на месте афр. поселения Нтамо (или Нкуна; по мнению конголезского ученого Т. Обенги, — на месте селения Мфа). Позднее был назван Б. в честь Бразза. В 1903—50 адм. ц. *Среднего Конго*, одновременно с 1910 адм. ц. *Французской Экваториальной Африки*. Во время 2-й мировой войны был одним из осн. опорных пунктов в Африке движения «Свободная Франция» (с 1942 «Сражающаяся Франция»), возглавлявшегося Ш. де Голлем. В 1958—60 Б. — столица авт. Республики Конго, входившей во Франц. Сообщество.

В. Я. Стекловиков

Центр. часть состоит из 3 р-нов, застроенных жилыми и обществ. зданиями: кафедр. собор, собор св. Анны (1949), Дворец народа, резиденция правительства, здание компании «Эр Франс», лицей, банк (франц. арх. А. Шюмет), госпиталь, стадион Революции. В 1960—80-е гг. построены гостиница

«Космос» (сов. арх. П. П. Зиновьев, И. А. Вахутин, Р. П. Алдонина, инж. Д. Н. Николаев), Партшкола ЦК конголезской партии труда (включает театр, б-ку, музей, 2 учебных и 2 корпуса общежитий и др.; сов. арх. Л. Афанасьев, Е. Зускова, А. Скатов, Ю. Познанский, инж. Г. Сергеева, А. Филатов, Дворец съездов (1984); на одной из центр. пл. — мавзолеей и пам. М. Нгуаби, на вокз. пл. — пам. Свободы (1985). У реки — торг. квартал Плен и пром. р-н Мпила. Окраинные р-ны застроены хижинами и кварталами стандартных жилых домов.

Ун-т. Ин-ты: Центральноафр. исследований, Пастеровский и др. Нац. музей (осн. в 1965). В предместье Б. — художеств. школа *Пото-Пото*.

В. Л. Воронина, Д. Мадука.

БРАЙАНТ (Bryant) Алфред (1865—1953), англ. миссионер и учёный. Священник. С 1883 — в Юж. Африке, где прожил более 50 лет, занимаясь просветительской и миссионерской деятельностью среди зулу, коса и тембу, гл. обр. в пров. Натал. Создал одну из первых школ-интернатов для мальчиков зулу. Собрал богатейшие материалы по языку, истории, нравам, обычаям, верованиям, общественному строю зулу. Автор зулу-английского и англо-зулу словарей, трудов по истории, культуре и языку зулу, а также работ на языке зулу просветительского характера, по этнографии и религии. Преподával в Витватерсрандском ун-те (Иоханнесбург).

См. Olden times in Zululand and Natal, containing earlier political history of the Eastern-Nguni clans. L., 1929; в рус. пер. — Зулуцкий народ до прихода европейцев. М., 1953. В. Г. Овчинников.

БРАКНА, эмират в юго-зап. части совр. Мавритании во 2-й пол. 17 — 40-х гг. 20 вв. Во главе Б. стояли эмиры из арабского (хасанского) рода улед-абдаллах. Экономика Б. основывалась на кочевом скот-ве (верблюды и овцы), а также земледелии в оазисах. Осн. часть доходов эмира составляла дань, к-рую выплачивало берберское, а также негроидное нас. прилегающих к кочевьям хасанов р-нов долины р. Сенегал. Определ. часть доходов эмиры получали в виде пошлин с торг. караванов. Социальная структура Б. носила «этно-этнич. характер. На вершине её — аристократия — воины-хасаны, затем марабутские племена берберского происхождения, далее — «дети-зенага, также берберского происхождения, ремесленники и гриоты — «жизнь всех — зависимые люди — харама (вольнотпущенники) и рабы негроидного происхождения.

См. Ковальская-Левicka А. Мавритания. М., 1981; Marty P. Etudes sur l'Islam et les Maures. Les Brakna, P., 1921. Л. Е. Кубель.

БРАКРАН (Brakran), город на С.-В. Африк. в пров. Трансвааль, в вост. части пров. Витватерсранд. 79,7 тыс. ж. (1980). Металлообр. пр-тия. Текстиль. Золотодоб. Осн. в 1919.

БРАСС (Brass), Нембе, город-государство на терр. совр. Нигерии). Осн. в восточной части дельты р. Нигер в 15 в. С 16 в. — порт-посредник в торговле рабами, с 19 в. — рабами и

пальмовым маслом. Осн. занятия нас. — солеварение и рыб-во. Первичными социально-политич. ячейками Б. были т. н. дома, организованные по типу общин; состояли из свободных и рабов во главе с вождями «домов». По мере развития работорговли гл. роль стали играть «каноз-дома», способные оснастить большие вооруж. каноз, обеспечивавшие безопасность коммерч. операций торговцев Б. Управление Б. находилось в руках правителя и совета, к-рый состоял из глав «домов», жрецов, глав тайного союза (религ.-обществ. орг-ции) Экине. Правитель обладал привилегией на ведение дел с европ. купцами и правом взимания с них высоких торг. пошлин, что создавало правителю и его дому экономич. базу для политич. давления на глав рядовых домов. В результате англ. экспансии (см. *Брасс-английская война 1895*) Б. был включён в 1899 в Протекторат Нигерского побережья.

Лит.: Jones G. I., The Trading States of the Oil Rivers, A study of political development in Eastern Nigeria. L., 1963; Dike K. O., Trade and politics in the Niger delta, 1830—1885. An introduction to the economic and political history of Nigeria. L., 1982. Н. Б. Кочакова.

БРАСС-АНГЛИЙСКАЯ ВОЙНА 1895, борьба города-государства Брасс против Королевской нигерской компании (до 1886 — Национальная афр. компания), под флагом к-рой Великобритания с 80-х гг. 19 в. осуществляла колон. экспансию на Ниж. Нигере. В 1886 под г. Туон, гл. портом Брасса, была заложена фактория и построен укрепленный сторожевой пост компании. Брасс оказался отрезанным от традиц. рынков. Осн. путь по рр. Эколе и Нигеру был блокирован катерами Королевской нигерской компании. Х-во Брасса, основанное на торговле, разрушалось. В Брассе начался голод. Правитель Фредерик Уильям Коко (с 1888), вожди Туона и Окпумы (2-й по величине город) приняли решение начать войну против компании. 29 янв. 1895 1,5 тыс. воинов, погрузившись в 50 каноз, атаковали гл. порт компании Акассу. Захватив с боями город, они разрушили факторию и склады. 24 англичан были убиты, 70 — попали в плен. 19 февр. 3 корабля т. н. Афр. эскадры вошли в устье Нигера. 22 февр. произошла битва. Артиллерийским огнём англичан были разрушены Томби и др. прибрежные селения. Мор. десант атаковал и захватил столицу Брасса. 25 февр. 2 корабля т. н. Афр. эскадры обстреляли и разрушили Окпому, Туон, Эвоаму. Голод и эпидемия оспы завершили дело опустошения р-нов устья Нигера. В кон. 1896 Королевская нигерская компания утвердила англ. контроль в Брассе. В кон. 1899 терр. Брасса была включена в Протекторат Нигерского побережья.

Лит.: Alagba E. J., The small brave city-state. A history of Nembe-Brass in the Niger Delta. Ibadan, 1964. Ю. Н. Зотова.

«БРАТЬЯ-МУСУЛЬМАНЕ», «мусульманские братья», члены религ.-политич. движения в ряде стран Бл. и Ср. Востока, а также Африки. Движение «Б.-м.» иногда наз. Ихвания. Ассоциация «Б.-м.» была осн. в 1928—29 в г. Исмаилия (Египет) Хасаном аль-Банной.

В 1934 штаб-квартира Ассоциации была переведена в Каир. Идеологич. доктрина «Б.-м.» основывалась на принципах панисламизма, особого «исламского пути развития». В качестве ближайших целей выдвигались возврат к «первонач. чистоте ислама», исламизация общества в сферах идеологии, политики, культуры и части экономики. Широко разветвленная структура ассоциации во главе с муршид аль-аммом (верховным наставником) носила строго централизованный характер; имелись военизированные формирования, в 1937 были осн. первые отделения за границей. Объединяла представителей части крестьян, ремесленников, торговцев, военнослужащих, рабочих (преим. неквалифицированных), учащихся. В 1929—38 ассоциация занималась преим. религ., благотворит. и просветительской деятельностью; к 1939 она превратилась в массовую политико-религ. орг-цию. 28 дек. 1948 чл. ассоциации был убит премьер-мин. М. Ф. Нукурраши. Ассоциация была запрещена, среди её членов произведены аресты. После убийства Х. аль-Банны в рядах «Б.-м.» произошёл раскол, на базе отд. группировок впоследствии возникли самостоят. орг-ции в разл. странах Бл. и Ср. Востока. После *Июльской революции* 1952 в Египте «Б.-м.» вновь активно включились в политич. борьбу, однако в 1954 Ассоциация была запрещена, её лидеры репрессированы. Позже «Б.-м.» неоднократно предпринимали попытки организации заговоров в Египте, Судане, Сирии, Йемене. В нач. 1970-х гг. деятельность «Б.-м.» в Египте была фактически легализована през. А. Садатом.

В совр. движении «Б.-м.» существует умеренное (традиц.) крыло, продолжающее историч. традиции Ассоциации; т. н. исламские демократы — сторонники разл. вариантов «исламского социализма», многочисл. правозащитные орг-ции, широко применяющие методы террора («Такфир ва-ль-хигра», «Аль-Джихад», «Гунд Алла» и др.). В большинстве стран деятельность «Б.-м.» запрещена. Деятельность ряда орг-ций «Б.-м.» координируется международными центрами, расположенными в Зап. Европе.

Лит.: Голдобин А. М., Разгром Ассоциации братьев-мусульман в Египте в 1954 г., «Ученые записки ИИУ. Серия востоковедческих наук», № 304, 1961, в. 14; Милославская Т. П., Деятельность «Братьев-мусульман» в странах Востока, в кн.: Ислам в странах Ближнего и Среднего Востока, М., 1982; ее же Начальный этап деятельности ассоциации «Братьев мусульман», в кн.: Религия мира, М., 1982; Сейранян Б. Г., Египет в борьбе за независимость, 1945—1952, М., 1970; Harris Ch. Ph., Nationalism and revolution in Egypt; the role of the Muslim Brotherhood, The Hague, 1964; Heyworth-Dunne J., Religious and political trends in modern Egypt, Wash., 1950; Mitchell R. P., The Society of the Muslim brothers, L., 1969; Аль-Хусейни Исхак Муса, Аль-Ихван аль-муслимин-кубра аль-харакат аль-исламийя аль-хадиса («Братья-мусульмане» — крупнейшее современное исламское движение), 2 изд., Зейрут, 1955.

Т. П. Милославская.

БРЕЙТЕНБАХ (Breitenbach) Брейтен (р. 1939), писатель и художник ЮАР. Пишет на африкаанс. Учился в Кейптауне и Париже. Чл. нелегального Афр. нац. конгресса, выступает против поли-

тики апартхейда. В 1961—75 и с 1982 — в эмиграции в Париже. В 1975—82 находился в заключении в центр. тюрьме Претории по обвинению в терроризме; написанные там стихи опубл. в сб. «Ногпись» (1976). Сб-ки стихов «Пот железной королевы» (1964), «Лотос» (1970), «Крик» (1972), «Другими словами» (1973), «Затмение» (1983), сб. любовной лирики «Дом глухого» (1967) выдвинули Б. в число ведущих поэтов ЮАР. С кон. 60-х гг. в его поэзии всё более остро звучат гражд. мотивы — протест против расовой дискриминации, тема любви к своей стране и ненависти к правящему режиму. Автор книг прозы «Катастрофы» (1964), «Сезон в раю» (1976), «Зеркало смерти» (1983).

Соч.: Koueuvuur, Kaapstad, 1969; Oorblyfsels, Kaapstad, 1970; Om te vlieg, Kaapstad, 1971, в рус. пер. — Литература — арена борьбы. «За рубежом», 1975, 5—11 дек.; [Стихи], в сб-ках: Из современной поэзии ЮАР, М., 1976; Поэзия Африки, т. 2, М., 1979; Избранные произведения поэтов Африки, М., 1983.

Лит.: Vriink A. P., Die Poësie van Breyten Brÿtenbach, Pretoria, 1971. Ю. Ф. Сидорин.

БРЕМ (Brëhm) Альфред Эдмунд (1829—1884), нем. зоолог, натуралист и путешественник. Образование получил в Йенском ун-те. Директор Гамбургского зоопарка (1863—66), создатель и директор Берлинского аквариума (1867—75). Начиная с 1847 совершил много путешествий по Африке (Египет, Судан, Эфиопия), Европе и Азии (в т. ч. Зап. Сибири). Широкою известность Б. приобрёл сочинением «Жизнь животных» (т. 1—6, 1864—69, в рус. пер. 1911—15), в к-ром нашли яркое отражение современные Б. воззрения на природу. Благодаря живым описаниям образа жизни и «характера» животных классич. труд Б. стал для мн. поколений лучшей научно-популярной книгой о животном мире.

Соч.: Путешествие по северо-восточной Африке или по странам, подвластным Египту, Судану, Нубии, Сеннару, Россерсу и Кордофану, пер. с нем., ч. 1—2, СПб., 1869—71.

Лит.: Ян И. Вольф Э. А. Брем — исследователь, просветитель, художник, пер. с нем., «Природа», 1979, № 6.

БРИНК (Brink) Андре Филипп (р. 1935), писатель, критик ЮАР. Пишет на африкаанс и англ. языках. Учился в Кейптаунском ун-те и Париже. Проф. ун-та Родса. В 1963—65 ред. оппозиц. правительству ж. «Сестихер» («Sestiger»), до 1968 — один из руководителей одноимённой лит. группы. Признание получил как романист. Его первый роман «Выкуп за жизнь» (1962) — заметное явление бурской прозы. В романе «Посол» (1963) ощущается влияние франц. «нового романа», однако большинству соч. Б. свойственна чёткая социальнополитич. направленность: антирасистский роман «Познание вечера» (1974), «Слухи о дожде» (1975, рус. пер. 1981), «Сухой белый сезон» (1979, рус. пер. 1981), книги эссе «Порядок и хаос» (1962), «Аспекты новой прозы» (1967) и путевых заметок «Полупури» (1962), «Париж—Париж и обратно» (1969).

Соч.: Sempere diritto, Johannesburg, 1963; Die Kaapstad—Pretoria, 1965; Orgie, Kaapstad, 1965; Bagasie, Kaapstad, 1965; Elders mooi weer en warm, Kaapstad, 1965; Midl, Kaapstad, 1969; Fado, Kaapstad—Pretoria, 1970; Die vernoo, [Kaapstad, 1970]; Die reëlle, [Kaapstad, 1970]; Aspekte van die nuwe drama, Pretoria, 1974; n Oomblik in die wind, Johannesburg, 1975; A chain of voices, L., 1982; The wall of the plague, L., 1984, в рус.

пер. — Чтобы творить, надо быть в центре событий, о которых пишешь. «Литературная газета», 1982, 8 дек.; Мое поле боя — литература. «За рубежом», 1984, № 50.

Лит.: Antonissen R., Die Afrikaanse letterkunde van aanvang tot hede, 3 uitg., Kaapstad, 1965; Lindenberg E. [red.], Inleiding tot die Afrikaanse letterkunde, [Kaapstad], 1965. Ю. Ф. Сидорин.

БРИТА́НСКАЯ ВОСТО́ЧНАЯ А́ФРИКА (British East Africa), название (до 1921) колон. владений Великобритании в вост. части Африки, в отличие от *Германской Восточной Африки*.

БРИТА́НСКАЯ ЦЕНТРА́ЛЬНАЯ А́ФРИКА (British Central Africa), в 1893—1907 название англ. протектората (образован в 1891); в 1907 получил назв. *Ньясаленда* (с 1964 — гос-во Малави).

БРИТА́НСКИЙ КАМЕ́РУН (British Cameroop), название *Западного Камеруна*, в отличие от *Восточного Камеруна* (иногда наз. Франц. Камеруном).

БРИТА́НСКОЕ СОМА́ЛИ (British Somal), Сомалиленд, быв. брит. протекторат на п-ове Сомали в Сев.-Вост. Африке. Образован в 1884. Стал независимым 26 июня 1960. 1 июля 1960 в результате объединения терр. быв. Б. С. и быв. *Итальянского Сомали* образовалась Сомалийская Республика (с окт. 1969 Сомалийская Демократич. Республика). Ю. В. Кулленин.

«БРИТИШ САУТ АФРИКА КОМПАНИ» (БСАК; British South Africa Company), англ. акционерное общество в Юж. Африке. Основ. С. Родсом в 1889. «Привилегированная» БСАК на основании королевской хартии получила широкие полномочия, в т. ч. «юрисдикцию и любого рода власть по управлению и поддержанию общественного порядка» на терр. Сев. и Юж. Родезий (совр. Замбия и Зимбабве), а также право собственности на недра этих стран, значит. терр. Ньясаленда (совр. Малави) и Бечуаналенда (совр. Ботсвана). Ок. 1/5 доходов БСАК получала за счёт арендной платы с компаний, ведущих разведку или добычу полезных ископаемых в Сев. Родезии; участвовала в горнодоб. компаниях в ЮАР, Австралии и др. Практиковала обмен акциями с крупнейшими компаниями «Де Бирс консолдейтед майнс», «Юнион корпорейшен», получавшими поддержку от англ. финанс. институтов. БСАК возглавляли крупнейшие финанс. магнаты Великобритании. Нын БСАК входит в состав ТНК Южноафр. базирования «Англо-американ корпорейшн». С. А. Аблина.

БРОКЕН-ХИЛЛ, см. *Кабве*.

БРОКЕН-ХИЛЛСКИЙ ЧЕЛОВЕК, родезийский человек, ископаемый древний человек, костные остатки к-рого открыты в 1921 у г. Брокен-Хилл (совр. Кабве) в Замбии. Обнаружен крупный череп, отличающийся примитивными особенностями (мощный надглазничный валик, убегающий назад лоб, массивная лицевая часть). Объём мозга небольшой (1280 см³). Б.-х. ч. относят к палеоантропам (неандертальцам), хотя нек-рые признаки сближают его с питекантропами (см. также *Африкантроп*); возможно, родезийский человек является эволюционным преемником т. н. ликиева человека, формы,

одновременной питекантропам. По др. предположениям, Б.-х. ч. жил довольно поздно, одновременно с ранними представителями позднелалеолитич. людей совр. физич. типа и был боковой формой в эволюции человека.

Лит.: Нестурх М. Ф., Происхождение человека, 2 изд., М., 1970; Рогинский Я. Я., Внеевропейские палеоантропы, в кн.: Ископаемые гоминиды и происхождение человека, М., 1966.

БРОХЕ́МИ (Brohemi), город-государство в Зап. Дельте Нигера. Этнич. основа — итсекири. Основ. в 60-х гг. 19 в. выходцами из Джакпы на правом берегу р. Бенин. Основатель и первый правитель Олому (1810—83) происходил из династии олу, традиц. правителей *Варри*. В 70-х гг. Б., расположенное на осн. дороге к наиб. богатым рынкам пальмового масла в странах урхобо и бини, заняло монопольное положение в торговле с европейцами. В 1879 брит. консул назначил Олому «губернатором реки Бенин»: он наделялся правом собирать торг. пошлины и разрешать торг. споры между европейцами и местными жителями. Б. проводило независимую политику. Англ. купцы неоднократно выслались из басс. Бенина. Попытки европ. миссионеров основать там христ. миссию кончались неудачей. После смерти Олому правителем Б. стал его сын *Нана Эриомала Олому*, создавший обширную «торговую империю». Летом 1894 англичане развязали воен. действия против Б. (см. *Брохеми-английская война 1894*). В ноябре терр. Б. и его «торговой империи» была включена в Протекторат Нигерского побережья.

Лит. см. при ст. *Брохеми-английская война 1894*.

Ю. Н. Зотова.

БРОХЕ́МИ-АНГЛИ́ЙСКАЯ ВОЙНА́ 1894, борьба итсекири против англ. колон. экспансии. Поводом для начала англ. экспансии против *Брохеми* послужило решение правителя *Брохеми Нана Эриомала Олому* закрыть летом 1894 границы для англ. чиновников и миссионеров и отказ продавать европ. компаниям пальмовые продукты по заниженным ценам. 6 авг. англ. канонерка и 6 катеров были направлены вверх по рр. Бенин и Варри. Неожиданно напад, они обстреляли и подожгли Эфферун, Огехене и др. прибрежные города, где были расположены 70 торг. факторий и крепостей Брохеми. Попытки Нана урегулировать конфликт путём переговоров успеха не имели. 24 авг. брит. адмиралтейство приказало ввести в действие т. н. Афр. эскадру. Отряды защитников Брохеми насчитывали в начале воен. кампании ок. 15 тыс. чел.

25 авг. в 1,5 мили от гл. города афр. воины обратили в бегство англ. десантный отряд. 29 авг. был высажен новый десант (356 чел.). Мор. пехотинцы вновь отступили. Силы карат. экспедиции были удвоены. 18—21 сент. к Брохеми были направлены 2 крейсера, 2 канонерки и 6 катеров. 21—23 сент. отряды Брохеми (ок. 5 тыс. чел.) успешно отбили атаки осн. колонны англ. морских пехотинцев (300 чел.). Двое суток тяжёлые орудия, снятые с кораблей англ. эскадры, вели огонь по городу. Брохеми был разрушен. Отряды, оборо-

нявшие город, успели погрузить пушки и боеприпасы в каноз и отплыть в верховья р. Бенин. Они дали ещё 2 сражения колон. частям: у Аятито в 15 км от столицы и у Окотобо на р. Аддубрасси (приток Бенина). Англ. суда разрушили артиллерийским огнём все селения в басс. Бенина и Варри. Брокхеми и города его «торговой империи» утратили независимость. Они были включены в Протекторат Нигерского побережья.

Лит.: Зотова Ю. Н., Английская экспансия в дельте Нигера во второй половине XIX в., М., 1970; Krimm O., Merchant prince of the Niger delta. The rise and fall of Nana Olomu, last governor of the Benin river, L. — [a. o.], 1968. Ю. Н. Зотова.

«БРУДЕРБОНД», «Союз братьев» (Broederbond), тайная (с 1921) бурская (африканерская) крайне националистическая орг-ция ЮАР. Осн. в 1918 под назв. «Молодая Южная Африка». Опираясь на бурских националистов и поддержку междунар. капитала, «Б.» с 30-х гг. усилил влияние на Националистическую партию, содействовал росту африканерского частного предпринимательства. Б. — один из инициаторов создания в ЮАР расистского режима апартеида.

Лит.: Wilkims J., Strydom G., The Broederbond, N. Y. — L., 1973.

БРУМ (Broom) Роберт (1866—1951), южноафр. палеонтолог и антрополог, по происхождению шотландец. Окончил мед. ф-т ун-та в Глазго (1889). Работал в музее Трансвааля (Претория) и ун-те Витватерсранда (Йоханнесбург, ЮАР), през. Юж.-афр. ассоциации по развитию науки (с 1933). Открыл остатки австралопитеков из Стеркфонтейна (1936); Кромдрая (1938), *Сварткранса* (1948). На основе этих находок доказал прямохождение австралопитеков, гоминидный характер их зубной системы. Выделил разновидности австралопитеков, много сделал для определения их возраста, изучая сопровождающие костные остатки животных.

Соч.: The South African fossil ape-man, [Pretoria, 1946] (совм. с G.W.H. Schepers); Sterkfontein ape-man, Plesianthropus, Pretoria, [1949] (совм. с J. T. Robinson, G.W.H. Schepers); Swartkrans ape-man, Paranthropus crassidens, Pretoria, 1952 (совм. с J.T. Robinson).

Г. П. Григорьев

БРУТУС (Brutus) Деннис (псевд. — Джон Брэйн, Bruin) (р. 1924), юж.-афр. писатель, критик, обществен. деятель. За участие в нац.-освободит. движении подвергался арестам; с 1966 — в Великобритании, затем в США. Один из руководителей движения за освобождение политич. заключённых из тюрем Африки. В первом поэтич. сб. «Сирены, каскеты, колодки» (1963) выступил с обличением расистской политики пр-ва ЮАР; в сб. звучит вера поэта в грядущие революц. перемены. Э сб. «Письма к Марте» (1968) Б. рассказал о юж.-афр. тюрьме на о. Роббен, где он находился в заключении. Автор сб. «Стихи из Алжира» (1970), «Мысли жителя» (1970), «Стихи, написанные в Денвере» (1971), «Простая страсть» (1973), «Китайские стихи» и «Усилия» (сб. 1975), «Упрямая надежда» (1978).

Соч. в рус. пер. — [Стихи], в сб.-ках: Поэзия Африки, М., 1973; Голоса доброй надежды, М., 1975; Из современной поэзии Южно-Африканской Республики, М., 1975; Стихи — народу, А.-А., 1981. Л. Б. Саратовская.

БРЭСТЕД, Брестед (Breasted) Джеймс Генри (1865—1935), амер. египтолог. С 1919 первый директор Вост.-ин-та Чикагского ун-та. Вёл археол. раскопки в Египте и Нубии, издал в англ. переводе полный свод др.-егип. историч. документов (1906—07). Автор «Истории Египта» (1905); наибольшее внимание в соч. Б. уделяется политич. устройству, воен. истории, быту и верованиям Др. Египта, при этом социально-экономич. история освещается поверхностно.

Соч.: The Battle of Kadesh..., Chi., 1903; Development of religion and thought in Ancient Egypt, N. Y., 1912; в рус. пер. — История Египта с древнейших времен до персидского завоевания, т. 1—2, М., 1915.

И. А. Стучевский.

БРЮ (Brue) Андре (1654—1738), франц. исследователь Зап. Африки. Был одним из директоров Сенегальской компании, положившей начало захвату Францией Зап. Африки. Управлял колонией Сенегал в 1697—1702 и 1714—24 и в эти годы обследовал атлант. побережье между 16° и 12° с. ш. и внутр. р-ны в басс. рр. Гамбия и Сенегал. Стремясь расширить терр. колонии, Б. дважды поднимался по р. Сенегал и обследовал низовье р. Фалеме. Отчёты Б., составленные на основе его личных наблюдений и по результатам опросов, являются ценным источником по изучению быта и доколониальной истории местных народов. Они были опублик. в 1728 в обработке миссионера Ж. Б. Лабá.

Лит.: Labat P. J.-B., Nouvelle relation de l'Afrique occidentale, v. 1—5, P., 1728.

БРЮ, Бру (Brew) Квеси (р. 1928), поэт Ганы. Пишет на англ. яз. Медитативная лирика Б. — своеобразное явление в англоязычной поэзии Зап. Африки. Элегические по осн. тональности, стихи Б. затрагивают вечные вопросы бытия и в то же время проблемы совр. развития народов Африки. Автор сб. «Тень смеха» (1968).

Соч. в рус. пер. — [Стихи], в сб.: Поэзия Африки, М., 1973. В. Н. Вазилов.

БРЮГГЕН (Bruggen) Йохем ван (1881—1957), писатель ЮАР. Писал на нидерл. яз. и африкаанс. Роман «Разочарование» (1917) обнаруживает черты романтизма. Реалистич. картина жизни бурской деревни воссоздана в гл. произв. Б. — трилогии «Ампи» (1924—42). Автор сб. рассказов «На полях и в горах» (1920), романа «Инспектор из Слэйса» (1933). В жанровом отношении произв. Б. восходят к плутовскому роману, для них характерен тонкий психологизм. Писал также пьесы.

Соч.: Die Burgemeester van Slaplaagte, Kaapstad, 1922; Boosa, Pretoria, 1931; In die gramadoelias, Pretoria, 1931; Met Ampie deur die depressie, Johannesburg — Pretoria, 1939; Die noodlot, Kaapstad, 1939; Kranskop, di I. Oupa, Kaapstad, 1943; Die danwal, Johannesburg, 1945; Stryd, Johannesburg, 1949; Die weduwe, Johannesburg, 1956.

Лит.: Grove A., Jochem van Bruggen die realis. в его кн.: Oordeel en vooroordeel, Kaapstad, 1958; Antonissen R., Die Afrikaanse letterkunde van aanvang tot hede, 3 uflg., Kaapstad, 1965; Nienaber G. J. M., Jochem van Bruggen, в кн.: Nienaber P. J., Perspektief en profiel, Kaapstad, 1969. Ю. Ф. Сидорин.

БРУС (Bruce) Джеймс (1730—1794), брит. путешественник по Африке, шотландец по происхождению. Обучался в Эдинбургском ун-те, по образованию врач. В 1763 назначен англ. консулом в Алжире, где изучал вост. языки. С 1769

начал исследования Абиссинии (Эфиопии), поднялся по Нилу от Александрии до Сиены (Асуан), отсюда прошёл караванным путём через Эль-Кусейр до Красного м., посетил Джидду, Массауа, Гондэр. Пробыв в Эфиопии 3 года, обследовал верх. течение Белого и Голубого Нила, открыл вторично после П. Паиша оз. Тана (исток Голубого Нила), вернулся в 1773 в Европу через Сеннар, Нубию, Асуан и Александрию.

Соч.: Travels to discover the source of the Nile, 3 ed., Edinburgh, 1813.

Лит.: Heald F. B., The life of Bruce, the African traveller, L., 1830.

БРЮССЕЛЬСКИЕ КОНФЕРЕНЦИИ 1876 и 1889—1890, конференции европ. гос-в, посвящённые вопросам колониального проникновения в Африку.

Б. к. 1876, см. *Международная географическая конференция 1876*.

Б. к. 1889—90 проходила 18 нояб. 1889—2 июля 1890. Участвовали представители 17 стран, в т. ч. Бельгии, Великобритании, Германии, Занзибара, «Независимого государства Конго», Португалии, России, США. Осн. вопрос Б. к. 1889—90 — ликвидация работорговли. Решения Б. к. изложены в принятом на ней Генеральном акте по борьбе с работорговлей, в к-ром определены меры по борьбе с ней, декларировалось ограничение ввоза огнестрельного оружия и боеприпасов на территории, где ведётся работорговля, и др. В целом Б. к. знаменовала конец эпохи работорговли для Африки, однако решения о её ликвидации обусловлены в значит. мере желанием сохранить рабочую силу в Африке для использования в колониях.

Лит.: Conférence antiesclavagiste de Bruxelles (1889—1890), t. 1—19, Brux., 1954; Зусманович А. Э., Империалистический раздел бассейна Конго (1876—1894 гг.), М., 1962. С. Ю. Абрамова.

БРЮССЕЛЬСКИЕ КОНФЕРЕНЦИИ КРУГЛОГО СТОЛА 1960, переговоры об условиях независимости Бельг. Конго (БК). По замыслу колонизаторов, на конференции предполагалось пригласить лишь умеренных политич. деятелей БК и представителей традиц. знати, к-рые, по расчётам бельгийцев, из узкоэтнических, корыстных целей позволили бы закрепить политич. и экономич. позиции Бельгии в стране. Но прогрессивные партии БК добились участия в Брюссельских конференциях представителей различных обществ.-политич. орг-ций. В условиях массового антикол. движения в стране делегаты БК на первой конференции пришли к единому решению объединиться в Общий фронт, чтобы добиться немедленной независимости Конго.

Конференция по политич. вопросам состоялась 20 янв. — 20 февр. В ней участвовали делегации осн. политич. партий [Национального движения Конго (НДК), АБАКО, Партии африканской солидарности, Партии народа, КОНАКАТ, Партии нац. прогресса, БАЛУБАКАТ и др. — всего 15 партий], а также делегация традиц. вождей. На ней был также лидер НДК П. Лумумба, по требованию делегатов БК освобождённый из заключения. Общий фронт добился принятия решения о провозгла-

шени независимости Конго 30 июня 1960. Под давлением делегаций прогрессивных партий была принята резолюция о передаче нац. пр-во всей (а не части, как настаивала бельг. сторона) полноты власти. Конференция постановила провести парламентские выборы в БК в мае 1960. На конференции были сформированы нац. органы исполнит. власти, к-рые должны были функционировать в переходный период (февр.—июнь 1960) параллельно с колон. администрацией.

Острые разногласия возникли между делегатами БК по вопросу о будущем гос. устройстве. Проконюниалистские партии (КОНАКАТ, НДК — Калонжи и др.) требовали создания федерации практически самостоятельных провинций. По настоянию прогрессивных партий (НДК, БАЛУБАКАТ и др.), поддержанных большинством участников, конференция приняла решение об образовании унитарного конголезского гос-ва с сильной центр. властью при сохранении авт. провинций.

Используя разногласия между делегатами БК, бельг. пр-во навязало конференции ряд выгодных для него решений на терр. независимого Конго должны были оставаться бельг. воен. базы; адм. должности в гос-ве Конго могли быть замещены либо конголезцами, либо бельг. подданными (при малом кол-ве подготовленных конголезцев бельгийцы удерживали в своих руках адм. аппарат). Бельгия сохраняла за собой координацию технич. и воен. помощи Конго; получала право арбитража при конфликтах между центр. и местными властями.

В конференции по экономич. вопросам 25 апр. — 11 мая участвовали с конголезской стороны лидеры лишь проконюниалистских и умеренных партий (М. Чомбе, А. Калонжи, С. Адула и др.); делегатами нек-рых партий и орг-ций являлись конголезские студенты, обучавшиеся в Бельгии. Под давлением колонизаторов были приняты резолюции о необходимости предоставления широких полномочий частному, прежде всего бельг., предпринимательству в Конго; конференция предложила создать бельгийско-конголезскую комиссию (на уровне министров) для содействия претворению в жизнь бельгийско-конголезских соглашений о сотрудничестве; координацию мер по оказанию экономич. и технич. помощи независимому Конго наметалось поручить комиссии, к-рая входила бы в состав бельг. дипломатич. миссии в Конго. Проконюниалистские партии, в значит. мере отражавшие интересы традиц. знати и частного нац. капитала, выступили за передачу в ведение провинц. властей в ущерб общегос. интересам ключевых финанс.-экономич. вопросов.

По требованию лидеров прогрессивных партий решения этой конференции были приняты только как рекомендательные, подлежащие одобрению будущим пр-вом независимого Конго. Пр-во Лумумбы при подписании в июне 1960 договора о сотрудничестве Конго с

Бельгией добилось исключения из подготовленного экономич. конференцией проекта части статей проконюниалистского содержания.

Лит.: Винокуров Ю. Н., Конго. Трудный путь к независимости, М., 1967; Новые формы колониализма, М., 1963, с. 113—18; Dumont G. H., La table ronde belgo-congolaise (janvier—février 1960), P., 1961; Confédération belgo-congolaise économique, financière et sociale, Brux., 1960. Ю. Н. Винокуров.

БУАБИД Абд ар-Рахим (р. 1920), политич. деятель Марокко. По образованию и профессии юрист (в 1950 закончил Парижский ун-т). С 1945 в аппарате партии *Истикляль*; подвергался репрессиям со стороны колон. властей. После завоевания Марокко независимости в 1956—60 неоднократно входил в состав пр-ва; в 1956 посол во Франции. В 1956—59 чл. Исполкома Истикляль. Один из основателей (1959) и лидеров партии *Национальный союз народных сил* (НСНС). В 1972—74 лидер т. н. рабочей группировки НСНС, с янв. 1975 1-й секретарь созданной на её базе партии *Социалистический союз народных сил*. В марте—июне 1977 входил в состав пр-ва. В сент. 1981 — февр. 1982 был подвергнут тюремному заключению. В дек. 1983—85 гос. министр.

К. Андреев.

БУАЙД Махмуд (р. 1928), алж. историк и деятель культуры. Директор Нац. библиотеки Алжира с 1963. Участник нац.-освободит. войны алж. народа 1954—62. Автор работ по истории культуры Алжира, методологии истории. Исследовал материалы по истории стран Магриба в архивах средиземноморских стран, инициатор записи на магнитофон свидетельств ветеранов нац.-освободит. движения как источника по истории Алжира (записи хранятся в Национальной б-ке).

См. о ч.: L'histoire par la bande, Alger, 1974; Dix ans de la production intellectuelle en Algérie, 1962—1972, Alger, 1974 (совм. с А. Khammar). Р. Г. Ланда.

БУАКЕ, Буаке (Bouaké), город в центр. части БСК. Адм. ц. департамента Буаке. 240 тыс. жит. (1980). Ж.-д. ст. на линии Абиджан — Уагадугу (Буркина-Фасо), узел автодорог. Аэропорт. Центр с.-х. р-на (хлопчатник, кофе, какао, бананы, ананасы, рис, ямс и др.). Текст., кож.-обув., пищевкус., хл.-очистит. и рисоочистит. пр-тия; произ-во стройматериалов.

БУ АМАМА (букв. «чалмоносец»; наст. имя Х а д ж б е н Л а р б и) Мухаммед (1840—1908), вождь восстания конфедерации племён Улад Сиди Шейх против франц. колонизаторов в Алжире в 1881—83 (см. Улад Сиди Шейх восстания), марабут. С 1875 обосновался в *завии* Мограр-Тахтани на Ю. Орана. Завоевал большой авторитет у соплеменников своими проповедями священной войны (джихада) против колонизаторов. В 1878 был отдан приказ об аресте Б. А., но власти не в состоянии были его выполнить. В апр. 1881 поднял восстание, руководил восставшими в битве под Ксар-Шеллалой, в к-рой франц. войска были разбиты. Ок. 2 лет контролировал обширные области между Сахарой и г. Сайда. В 1883 был вынужден отступить в Марокко. На родину вернулся в 1900.

Лит.: Зузу Абдалль-Хамид, Саурат Бу Амама, 1881—1908 (Восстание Бу Амамы. 1881—1908 гг.), Алжир, 1981. Р. Г. Ланда.

БУАР, Буар (Bouar), город на З. ЦАР. 34,6 тыс. жит. (1980, оценка). Адм. ц. префектуры Нана-Мамбере. Торг. центр с.-х. р-на (хлопчатник, маниок, просо). Хл.-очистит. пр-тия.

БУАТО (Boileau) Пьер (1911—1980), франц. биолог, историк. После окончания в 1933 Нац. агрономич. школы в Версале был направлен в 1934 на Мадагаскар для работы в Ботанич. саду Тананариве (совр. Антананариву); затем стал его директором. В 1943 вступил в ФКП. В 1943—47 один из ген. секретарей Союза профсоюзов ВКТ на Мадагаскаре, основанного им совместно с Ж. Расетой и Ж. Равауханги. Активно участвовал в 1946—47 в нац.-освободит. движении малагасийского народа. В 1947 вынужден был покинуть Мадагаскар и вернуться во Францию. В своих работах Б. рассматривает с марксистских позиций историю малагасийцев с древнейших времён, гл. внимание уделяя вопросам нац.-освободит. движения в стране. Иностр. чл. Малагасийской академии.

См. о ч.: Les caoutchoucs de Madagascar, Tananarive, 1943; в рус. пер. — Мадагаскар. Очерки по истории малагасийской нации, М., 1961. А. Л. Емельянов.

БУБАЛЫ, лиророгие бубалы (Damaliscus), род парнокопытных животных из группы антилоп, эндемичный для Африки. Включает 3 вида: топи, или тесесебе (D. lunatus), — по всей Африке, кроме стран севера; бонтобок, или беломордый Б. (D. dorcas), — в ЮАР и Ботсване; бубал Хантера (D. hunteri) — в Сомали. Рога лировидные. Выс. в холке бонтобока 85—100 см, масса 65—80 кг, топи выс. 100—130 см, масса 75—160 кг. Обитатели сухих саванн, степей, полупустынь. Травоядны, нуждаются в водопоях. Держатся группами по 5—10 голов. Толи в прошлом был самой распространенной антилопой континента. Бонтобок встречался в Юж. Африке большими стадами, но к нач. 20 в. был почти истреблен охотниками; его подвид D. d. dorcas внесён в Красную книгу МСОП, его численность восстанавливается в нац. парках и на фермах диких животных. Бубал Хантера внесён в Красную книгу МСОП. Бубалами наз.

Антилопы Топи.



также представителей нек-рых других родов антилоп, напр. *конгоны*.

Л. М. Баскин.

БУБАСТИС, Бубаст [греч. *Bubastis*, др.-егип. *Пер-Баст* — «дом (богини) Баст»; совр. Тель-Баста, АРЕ], древний егип. город. Возник в нач. 3-го тыс. до н. э. Центр культа богини Баст. Был расположен на Бубастийском рукаве Нила. В 10—8 вв. до н. э. резиденция фараонов XXII—XXIII (ливийских) династий. В 1887—89 швейц. египтолог Э. Навиль раскопал в Б. кладбище священных кошек (богиня Баст изображалась в виде кошки или женщины с кошачьей головой). Раскопками егип. археолога Л. Хабаши (в 1939 и последующие годы) был обнаружен заупокойный храм фараона Пиопи I с амбарами и др. хоз. постройкиками.

Лит.: Habachi L., Tell Basta, Le Caire, 1957.
И. А. Стучевский.

БУБУ ХАМА (Boubou Nama) (1906—1982), нигерский историк, политик, деятель. По этнич. принадлежности сонгай. Окончил пед. уч-ще в Дакаре (1929). Активный деятель бурж.-националистич. Нигерской прогрессивной партии (до 1974 её пред.). В 1958—74 пред. Нац. собрания; офиц. идеолог правившего режима. После воен. переворота 1974 арестован, св. 3 лет провёл в тюрьме. В 1950—57 директор местного отделения Франц. ин-та Чёрной Африки, затем руководил Центром по сбору устной историч. традиции в Ниамее. Б. Х. — представитель консервативного, неорационалистического течения афр. историографии. Его историч. труды посвящены прошлому населяющих нигер народностей, с преимуществ. вниманием к этноисторич. и историко-культурным явлениям. Б. Х. — член Междунар. науч. комитета ЮНЕСКО по изданию «Всеобщей истории Африки», один из авторов 1-го т. Автор автобиографич. повести «Котья-Нима».

Соч.: Histoire traditionnelle des peuples du Dallol Bobo-Watney, 1959; Histoire du Gobir et de Sokoto, P., 1967; Histoire traditionnelle d'un peuple, les Zarma-Songhay, P., 1967; Recherche sur l'histoire des touareg sahariens et soudanais, P., 1967; Histoire des Songhay, P., 1968; Contribution à la connaissance de l'histoire des Peul, P., 1968; Rencontre avec l'Europe, v. 1—3, P., 1968—1970; Histoire traditionnelle d'un village Songhay, Fénécoq, P., 1970; Les grands problèmes de l'Afrique des Indépendances, P., 1974.

Лит.: Историческая наука в странах Африки, М., 1973, с. 56—58; Кубель Л. Е., Сонгайская держава, М., 1974, с. 66—72, 192—94; Урсу Д. П., Современная историография стран Тропической Африки, М., 1980, М., 1983.
Д. П. Урсу.

БУГАНДА (Buganda), гос-во в вост.-афр. Межозерье. Возникло на стыке земледельческой и скотоводческой культур в 13—14 вв. как союз племён во главе с эсховным вождём. Этнич. основа Б. — банту. Экономич. основа — земледелие (осн. культура — банан) в сочетании с присваивающими видами х-ва. В 16—18 вв. сложились адм.-терр. деление и гос. аппарат, осн. места в 19 в. заняли представители наследственного служилого сословия, стеснившие родовую знать батарежховный правитель Б. *кабака* обладал абсолютной властью, ему принадлежал совет крупных вождей и прислужников (*люкико*). Ведущим занятием была эксплуатация рядовых общин-

ков-*баколи* была эксплуатация гос-вом, основанная на внеэкономич. принуждении. Процесс классовобразования в доколон. Б. не был завершён. К сер. 19 в. Б. была самым сильным гос-вом в Межозерье. С 1890 Б. в составе брит. владений, с 1894 — под брит. протекторатом, с 1900 — пров. в составе протектората Уганда. Её привилегиров. положение в протекторате повлекло за собой межэтнич. конфликты и стало источником бугандского сепаратизма. После провозглашения независимости Уганды в 1962 Б. до 1967 пользовалась автономией.

Лит.: Годинер Э. С., Возникновение и эволюция государства в Буганде, М., 1982; Rusch W., Klassen und Staat in Buganda von der Kolonialzeit, B., 1975.

А. С. Балезин.

БУДЖЕДРА Рашид (р. 1941), алж. писатель. Учился в мусульм. школе и франц. лицее, закончил аспирантуру филос. ф-та Алж. ун-та. До 80-х гг. писал на франц. яз. В кн. стихов «Чтоб больше не мечтать» (1965) поэт призывает рабочих и феллахов строить новую жизнь. Саркастически обличает он изменный эгоизм «торгашеских душ», религ. предрассудки и феодал. нравы в романе «Отвержение» (1969). Критич. осмысление социальной действительности, старого быта и нравов характерно для романа «Солнечный удар» (1972). В социально-психологич. романе «Идеальная топография для типичной агрессии» (1975, в рус. пер. — «Идеальное место для убийства», 1984) разоблачается бездуховная сущность технич. цивилизации бурж. Запада. Проблемам совр. Алжира посвящены романы «1001 год ностальгии» (1979), «Обладатель кубка» (1981) и «Ломка» (на араб. яз.; 1982). Б. — автор этногр. кн. «Повседневная жизнь в Алжире» (1971), этюда «Рождение алжирского кино» (1971), кн. очерков «Палестинский дневник» (1972), рассказа о жестокости колонизаторов — «Хроника дней за колючей проволокой» (1976).

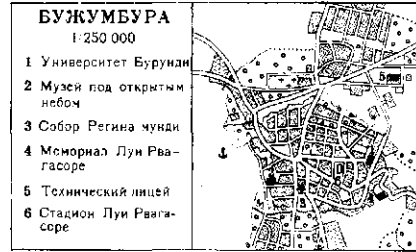
Соч.: L'Escargot entêté, P., 1977; в рус. пер. — Умм Хани, в кн.: Цветы ноября, М., 1972; Край света, в кн.: Утро моего народа. Современная алжирская поэзия, М., 1977; Год колючей проволоки, в сб.: Земля и кровь. Современная проза Алжира, М., 1983.

Лит.: Прожогина С. В., Магриб. Франкоязычные писатели 60—70-х гг., М., 1980, с. 80—117; Делюк Ж., Littérature Maghrébine de langue française, [Ottawa], 1973; Vachet Ch., Boudjedra ou le roman électro-choc, «Europe», 1976, № 567/568.

В. П. Балашов.

БУЖУМБУРА (Bujumbura) (до 1962 — Усумбура), столица Бурунди. Адм. ц. пров. Бужумбура. 200 тыс. жит. (1980). Климат субэкваториальный. Ср.-мес. темп-ра 23—25°C. Осадков до 1200 мм в год. Гл. торг.-пром. центр и трансп. узел страны. Порт на сев.-вост. берегу оз. Танганьика (грузооборот св. 500 тыс. т в год). Узел автодорог. Междунар. аэропорт. Цем., металлорем., пивовар. з-ды; произ-во одеял, обуви, рыболовных сетей, текстильное, кофе- и чаеперерабат., стекольное и др. пр-тия, переработка рыбы.

Осн. в 1897. С 1922 адм. ц. подмандатной, в 1946—62 подопечной белг. терр. Руанда-Урунди. С 1962 столица независимого гос-ва Бурунди. В центре Б. — прямоугольная сеть улиц с 1—2-этаж-



ной европ. застройкой (отели, рестораны, госпитали, школы, плавательный бассейн), в сев. части — квартал с застройкой местного типа. Ун-т Бурунди.

В. Я. Карпушина.


БУЗИНЗА (Buzinza, «страна народа зинза»), раннее образование, существовавшее в р-нах, прилегающих к юго-зап. побережью оз. Виктория (на терр. совр. Танзании). Население Б. представлено этносами зинза, хайа, сукума, ньямвези и др. Согласно устной традиции зинза и хайа примерно в 17 в. сын правителя гос-ва Китара Рухинда покорил Б., сместил вождя всех зинза Сансаму и отдал отд. области страны в правление своим сыновьям и матери. После смерти Рухинды Б. распалась на отд. соперничавшие племена и союзы племён, стремившие подчинить себе караванные пути, связывающие р-ны Межозерья с побережьем Инд. ок. В 19 в. название употреблялось для обозначения историко-геогр. области, наиб. крупным раннеполитич. образованием на терр. к-рого было *Русуби*, считавшееся преобладающим Б.

Лит.: Taylor В. K., The western lacustrine Bantu, в кн.: Ethnographic survey of Africa. East Central Africa, pt 13, L., 1962.
Н. М. Гиренко.

БУИРА, город на С. Алжира. Адм. и торг.-трансп. ц. вилайи Буира. Ок. 30 тыс. жит. (1975, оценка). Ж.-д. станция. Важный транзитный пункт на магистральной г. Алжир — Константина. Переработка с.х. сырья. Торговля зерном.

БУЙВОЛОВЫ СКВОРЦЫ, *волочлюк* и (*Buphagus*), род птиц сем. скворцовых, эндемичный для Центр. и Юж. Африки. 2 вида: желтоклювый Б. с. (*B. africanus*) и красноклювый Б. с. (*B. erythrorhynchus*). Дл. тела в среднем 23 см. Населяют саванны и редколесья, изредка леса, повсюду

Национальное собрание. Бужумбура.



встречаясь совм. с домашним скотом или с дикими копытными животными (афр. буйвол, носороги, антилопы, зебры, жираф). Б. с. приспособлены к питанию клещами и насекомыми-кровососами, живущими на теле кр. животных. Острые когти и жёсткий хвост, служащий опорой, позволяют Б. с. ловко лазать по телу животного в поисках добычи. Гнездятся в дуплах сухих деревьев, откладывая 3—5 яиц. Многочисленны в местах скопления скота. Оседлы. Массовые гнездовья Б. с. охраняются в заповеднике Горонгоза (Мозамбик) на правом берегу р. Замбези.

С. А. Полозов.

БУКАВУ (Букаву) (быв. Костерманвилл), город на В. Заира, порт на юж. берегу оз. Киву. Адм. ц. обл. Киву. 181 тыс. жит. (1979). Кр. торг.-трансп. центр. Узел автодорог; через Б. осуществляются связи Заира с гос-вами Вост. Африки. Междунар. аэропорт. Центр важного с.-х. р-на. Пр-тия металлообр., хим., пищевкус., текст. пром-сти, мебельная и фармацевтич. ф-ки, произво. стройматериалов; судорем. верфи. Ин-т науч. исследований Центр. Африки, Ин-т горного дела, Центры агрономич. и мед. исследований и др. уч. заведения и науч. учреждения. К С.-З. от Б. — нац. парк Кахузи-Биега.

БУКОБА (Букоба), город на С.-З. Танзании, порт на оз. Виктория. Адм. ц. пров. Кагера. 8 тыс. жит. (1970). Торг.-трансп. центр с.-х. р-на. Узел автодорог. Паромное сообщение с портами Уганды и Кении. Сах. з-д, кофеобработ. ф-ка.

БУ-КРАА, месторождение фосфоритов в Зап. Сахаре, в р-не Узд-Иддахаба. Открыто в 1963, эксплуатация с 1971. Фосфориты слагают два пласта в нижнем палеоцене: нижний (ок. 1 м) и верхний (4,5—6 м), имеющий пром. значение (содержание P_2O_5 30—33%). Прогнозные ресурсы фосфоритных руд оцениваются в 10 млрд. т, общие запасы 3,3 млрд. т, в т. ч. разведанные и подготовленные для открытой добычи 1,7 млрд. т, с содержанием P_2O_5 ок. 30%. Мощности вскрыши от 10 до 30 м. Обогащенные руды экспортируются в страны Зап. Европы, а также в Японию, Бразилию и др. Объем добычи фосфоритов 0,4 млн. т (1978). Проектная мощность рудника ок. 10 млн. т руды в год.

В. И. Покришкин

БУЛАВАЙО (Bulawayo), город на Ю.-З. Зимбабве. Адм. ц. пров. Сев. Матабелеленд. Расположен на выс. 1600 м. 413,8 тыс. жит. (1982, перепись). Ж.-д. узел; междунар. аэропорт. Центр текст. пром-сти, электронного маш-ния. Пр-тия по произ-ву шин, с.-х. оборудования, продукции деревообр., лакокрасочной, кож.-обув., фармацевтич. и пищевкус. пром-сти. Центр горнодоб. р-на. Ежегодная междунар. торг. ярмарка. Осн. в 1893 европ. поселенцами. Нац. музей Зимбабве (осн. в 1901).

БУЛАТОВИЧ Александр Ксаверьевич (1870—1919), рус. офицер, географ и этнограф, исследователь Эфиопии. Впервые посетил Эфиопию в 1896 в составе сан. отряда Росс. об-ва Красного Креста. В 1896—97 совершил самостоят. путешествие из Аддис-Абебы на

З. к верховьям р. Баро. В 1897—98 вместе с эфиоп. воен. экспедицией достиг сев. побережья оз. Рудольф. В 1899 побывал в зап. Эфиопии — в междуречье Дабуса и Тумата (левые притоки Голубого Нила). Во время путешествий производил картографирование ранее не изученных р-нов и сделал ряд важных открытий в области гидрографии и орографии Эфиопии; впервые закартировал р. Омо по всей длине (ок. 200 км), исследовал истоки р. Собат, первым из европейцев пересек горную область Кэфа. Б. также собрал обширный материал по этнографии народов Эфиопии — галла, амхара и др. За путешествие к оз. Рудольф награжден Рус. геогр. об-вом в 1901 серебряной медалью им. П. П. Семёнова-Тян-Шанского.

Соч.: От Этното до реки Баро. Отчет о путешествии в юго-западные области Эфиопской империи в 1896—1897 гг., СПб., 1897; Из Абиссинии через страну Каффа на оз. Рудольфа, «Изв. Русского геогр. об-ва», 1899, т. 35, в. 3; С войсками Менелика II. Дневник похода из Эфиопии к оз. Рудольфа, СПб., 1900.

Лит.: Райт М. В. Русские экспедиции в Эфиопии в сер. XIX—нач. XX вв. и их этнографические материалы, в кн.: Африканский этнографический сборник, [в.] 1, М., 1956 («Тр. Ин-та этногр. АН СССР. Нов. сер.», т. 34); Кацнельсон И. С., Терехова Г. И., По неизведанным землям Эфиопии [О. А. К. Булатовиче], М., 1975.

БУЛЛА-РЭГИЯ (араб. Хаммам-Дерраджи), древний город в Тунисе, близ г. Джендуба. Один из гл. городов Нумидийского царства, затем рим. город (при имп. Адриане — колония). Архит. памятники рим. времени (в руинах): храм Аполлона и богов имп. Августа (34—35; с 3-частной цеплой, открытой во двор; окруженный портиками), форум (нач. 2 в.), базилика, капители, 1-пролётная триумф. арка, бани (кон. 2 в.), 6-гранное подземное сооружение, обществ. и частные цистерны, нимфей с 2 бассейнами, театр на сводчатых субструкциях, амфитеатр, виллы — Амфитриты, Охоты, Рыбной ловли и др. (некоторые с подземными помещениями, возможно, для летнего жилья) с мозаиками 2—3 вв. Остатки византийской цитадели и христ. базилик 6—7 вв. В окрестностях Б.-Р. — некрополи и мегалитич. сооружения.


Лит.: Merlin A., Le temple d'Apolon à Bulla Regia, p., 1908. Т. П. Каптерева.

БУЛЬМАН, город в центр. части Марокко. Адм. ц. пров. Бульман. Ок. 20 тыс. жит. (1980, оценка). Деревообработка и переработка с.-х. сырья. Торговля шерстью. Важный транзитный пункт на пути между центр. и юго-вост. р-нами страны.

БУМБА (Bumba), город в сев.-зап. части Заира, на правом берегу р. Конго (Заир). 52 тыс. жит. (нач. 1970-х гг.). Реч. порт и торг.-трансп. пункт. Центр крупного с.-х. р-на (гл. обр. рис, масличная пальма, каучуконосы). Ресоочистит. и маслоб. пр-тия.

БУМЕДЬЁН Хуари (псевд.; наст. имя и фам. — Мухаммед Бухарруба) (1932, по др. данным — 1925—1978), политич., воен. и гос. деятель Алжира, полковник (1957). По профес-

сии учитель. Род. в горном селении близ г. Гельма в бедной крест. семье. Учился в коранич. и нач. школе в Гельме, в 1946—49 студент медресе в г. Константина. С 1946 чл. *Партии алжирского народа*. Не желая служить во франц. армии, уехал в 1950 в Тунис и поступил в мусульм. ун-т аз-Зитун, в том же году переехал в Египет, поступил в ун-т аль-Азхар в Каире. Прошёл курс воен. обучения в спец. центре Хелуана под Каиром. Один из основателей *Фронта национального освобождения* (ФНО); с началом *Национально-демократической революции в Алжире* включился в работу по снабжению повстанцев оружием. С февр. 1955 возглавил службу разведки и связи 5-й вилайи Армии нац. освобождения (АНО) на 3. Алжира. С авг. 1956 зам. командира 5-й вилайи, с сент. 1957 командир. Сыграл большую роль в создании воен. баз и лагерей, в формировании частей АНО за пределами Алжира. В 1958—60 организовал ряд прорывов этих частей в Алжир через линии франц. укреплений. В 1960—62 чл. Нац. совета алж. революции (выш. орган ФНО) и нач. Ген. штаба АНО. Б. создал политкомиссариат АНО и спец. офицерские школы. С сент. 1962 мин. нац. обороны, в сент.



1. Ландшафт в районе г. Булавайо. 2. Национальный музей в г. Булавайо.

1963 — июне 1965 также вице-пред. Совета министров. На 3-м съезде ФНО (апр. 1964) избран членом ЦК и Политбюро ЦК ФНО. С 19 июня 1965 пред. Революц. совета, с 10 июля одновременно. Совета министров и мин. нац. обороны АНДР. С дек. 1976 през. АНДР. Сыграл решающую роль в проведении прогрессивных социально-экономич. преобразований в Алжире, в разработке Национальной хартии АНДР и конституции 1976.

Лит.: Ланда Р. Г., Хуври Бумедьен: становление революционера, «Народы Азии и Африки», 1981, № 1; Политические портреты борцов за национальную независимость, 2 изд., М., 1983; François A., Séréni J. P., Un Algérien nommé Boumediène, P., 1978; Baïta P., Rulleau Cl., La stratégie de Boumediène, P., 1978. Р. Г. Ланда.

БУНДУ (Boundou, Bundu), раннеполитич. образование, существовавшее между р. Фалеме и верх. течением р. Гамбия (на терр. совр. Сенегала). Согласно устной традиции основателем Б. считается тукулер Малик Си, к-рому правитель Галама в кон. 17 в. отдал в управление юж. часть своего гос-ва. Этнич. основу Б. составляли фульбе, тукулер, сонинке, малинке. Власть в Б. находилась гл. обр. у правившей династии Си. К нач. 19 в. страна под влиянием широкого мусульм. движения в Фута-Торо и на Фута-Джаллоне была полностью исламизирована. Б. располагалось на важных торг. путях, связывавших внутр. области Зап. Судана с торг. факториями европейцев на р. Гамбия и побережье. Торг. пошлины, взимавшиеся альмами (правителями) Б., были гл. источником их доходов. В 1858 франц. колон. власти заключили с Б. договор о протекторате. В 1885 Мамаду Ламин (см. *Мамаду Ламина восстание 1886—1887*) сместил династию Си, а в 1887 франц. воен. экспедиция Ж. Галлиени восстановила династию Си и франц. протекторат над Б.

Лит.: Субботин В. А., Колонии Франции в 1830—1918 гг. Тропическая Африка и острова Индийского океана, М., 1973; History of West Africa, ed. by J. F. A. Ajayi and M. Crowder, v. 1, 2 ed., N.Y., 1976; Cissé P. D., Jihad in West Africa..., «Journal of African History», 1971, v. 12, № 1; Brigaud F., Histoire traditionnelle du Sénégal, Saint-Louis, 1962. Е. Н. Кальчицкий.

БУНЬОРО, см. *Уньоро*.

БУРА, бурра (самоназв.), народ, живущий в горах Мандара на С.-З. Нигерии и С. Камеруна. Числ. в Нигерии 1,5 млн. чел., в Камеруне 180 тыс. чел. (1983, оценка). Язык чадской группы *аэраийских языков*, многие владеют языками хауса и канури. Занимаются террасным земледелием, скот-вом, кузнечеством, гончарством. Распространён ислам, сохраняется культ предков.

БУРГИБА Халиб (р. 1903), политич. и писатель Туниса. Род. в мелколбурж. семье. Образование получил в коллеже Садикия и лицее Карно в Тунисе, в 1927 окончил юридич. ф-т Парижского ун-та. Выпущ. школу политич. наук в Париже. В 1927 возвратился в Тунис и занялся адвокатской практикой. С 1930 активно участвовал в нац.-освободит. движении (к-л. партии Дустур (вступил в партию в 1922), сотрудничал в дустуровской газ. «Вау дю тунизьен» («La voie du tounisien»), получил известность как автор статей, направленных против

франц. колониализма и монархич. режима. С 1932 вместе с М. Матри, братом Мухаммедом и др. стал издавать газ. «Аксьон тунизьен» («L'Action tunisienne»). На объединит. съезде Дустура в 1933 избран чл. исполкома партии. В 1934 после раскола Дустура Б. и его сторонники основали партию «Новый дустур», к-рая возглавила борьбу тунис. народа за нац. независимость; Б. стал её ген. секр., с 1938 пред. В 1934—38 неоднократно арестовывался франц. колон. властями. В 1938 партия «Новый дустур» была запрещена, Б. арестован, затем переведён в воен. тюрьму во Франции. В 1943 возвратился в Тунис, выступал за сотрудничество со странами антигитлеровской коалиции. В послевоен. период развернул активную деятельность по сплочению тунис. нац.-освободит. движения; неоднократно арестовывался и высылался из Туниса франц. колон. властями. После провозглашения в 1956 независимости Туниса Б. — глава пр-ва (1956—69), с 1957 през. страны; с 1975 пожизненный президент. С 1974 Б. — пожизненный пред. Социалистической дустуровской партии. Поч. през. Африканского социалистического интернационала (с 1981).

Т. А. Караханов.

БУРКЕЯ (Burkea), род древесных растений сем. бобовых (подсем. цезальпиниевых). Единств. вид — Б. африканская (*B. africana*) — обычное растение саванн во всей Тропич. Африке и в ЮАР. Дерево выс. 15—18 м с раскидистой кроной и толстыми ветвями. Кора и плоды содержат таннины (в Сев. Нигерии иногда применяются для дубления кож). Древесина очень твёрдая, устойчивая против гниения и термитов, используется для мостов, вагонов, ж.-д. шпал. Из неё получают полупрозрачную жёлтую или красную смолу высокого качества. Листья и кора ядовиты для домашних животных. Население применяет кору как жаропонижающее средство. Б. — декор. растение.

Н. А. Базиневская.

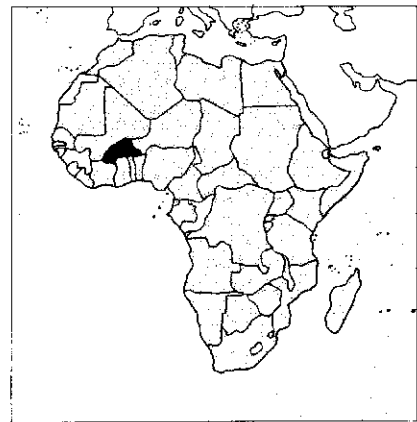
БУРКИНА-ФАСО (Bourkina Faso).

Общие сведения

Б.-Ф. — гос-во в Зап. Африке. На С.-З. граничит с Мали, на Ю. с БСК, Ганой, Того и Бенином, на В. с Нигером. Пл. 274,2 тыс. км². Нас. 6,9 млн. чел. (1980). Столица — г. Уагадугу. В адм. отношении терр. Б.-Ф. разделена на 30 провинций (1984).

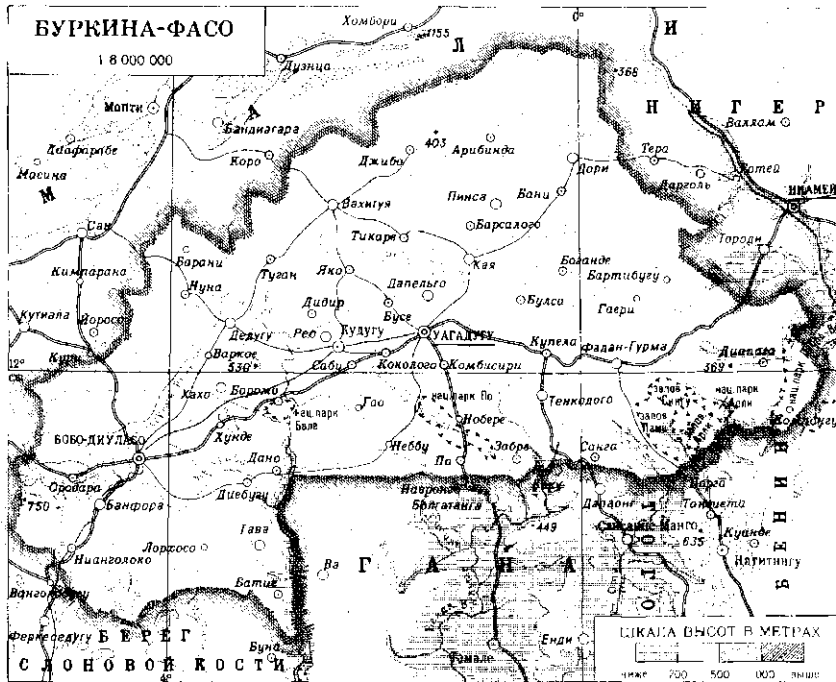
Государственный строй

В соответствии с конституц. документами (Прокламация и Ордонанс № 1 от 4 авг. 1983) высшим органом гос-ва является Нац. совет революции (НСР), состоящий из представителей вооруж. сил и гражд. лиц. НСР осуществляет законодат. власть путём издания ордонансов и декретов, определяет политику гос-ва, назначает членов пр-ва, др. высших должностных лиц. Председатель НСР — глава гос-ва и пр-ва. Пр-во — Совет министров — состоит из воен. и гражд. лиц, несущих ответственность перед НСР.



Согласно ордонансу от 13 нояб. 1983 «О реорганизации территориальной администрации» власть на местах осуществляют комитеты защиты революции (КЗР), революц. советы и их исполнит. органы, а также должностные лица, назначаемые центр. властями. В коммунах (городах) органами гос. власти являются муниципальные революц. советы из делегатов КЗР секторов, на к-рые делится коммуна. Революц. совет образует бюро, пред. к-рого осуществляет полномочия мэра. Во главе департамента стоит префект, назначаемый пр-вом. Наряду с ним действует департаментский революц. совет и его исполнит. орган — департаментский комитет. Во главе провинции стоит верховный комиссар, назначаемый пред. НСР. Он возглавляет Совет провинции и его исполнит. орган — Революц. власть провинции. В 1984 принят устав КЗР, определяющий задачи, компетенцию и структуру КЗР. КЗР создаются по терр. и производств. принципу. Руководство всеми КЗР осуществляет Нац. ген. секретариат КЗР.

В судебную систему входят: Верховный суд, Апелляционный суд и суды первой и второй инстанции. В 1983 образованы революц. нар. трибуналы для рассмотрения дел о преступлениях против



внутр. и внеш. безопасности гос-ва, а также др. преступлениях, совершённых гос. служащими. Они состоят из судей, военных и представителей комитетов защиты революции. Решения трибуналов окончательны и обжалованию не подлежат.

Ю. А. Юдин

Природа

Терр. Б.-Ф. в осн. выровненная, с отд. куполообразными холмами вулканич. происхождения выс. до 750 м. Б. ч. её занимает обширное плато Моси (выс. 200—500 м).

Б. ч. терр. Б.-Ф. расположена в пределах архейского массива Липтако, сложенного гранит-мigmatитами, гранитами. Ряд прогибов в массиве сложен нижнепротерозойскими вулканогенно-осадочными и осадочными образованиями, с к-рыми связаны м-ния руд марганца и железа. К З. от массива находится *Тауденни синеклиза*, к В. — *Вольта синеклиза*, заполненная верхнепротерозойскими терригенно-карбонатными и терригенно-вулканогенными отложениями, к к-рым приурочены горизонты фосфоритов. Ограниченно развиты неоген-четвертичные галечники, пески, глины, латериты.

Из полезных ископаемых наиб. значение имеют марганцевые руды, золото и фосфориты. Общие запасы (1981) марганцевых руд 26,3 млн. т (м-ние Тамбао на С.-В. страны), золота 22 т (м-ние Пура в центре), фосфоритов ок. 230 млн. т (крупнейшие м-ния Коджари и Алуд-Джуана на Ю.). Также известны м-ния руд меди, никеля, титаномагнетитов, мрамора, известняков и др.

Е. Н. Кондрашов

Климат экв.-муссонный, с резко выраженным сухим сезоном (с ноября по март), во время к-рого дует сухой горя-

чий ветер. В сев. р-нах сухой сезон длится 8—10 мес. Ср. месячные темп-ры от 24—26°C (декабрь или январь) до 30—35°C (апрель или май). Осадков 500—1000 мм в год, на С. 120—200 мм в год; всё кол-во осадков выпадает в июле—сентябре. Реч. сеть насчитывает ок. 20 рек. Б. ч. терр. относится к басс. р. Вольта (Чёрная Вольта, Белая Вольта, Красная Вольта, Пенджари, Сугу); крайний З. и крайний В. — к басс. рр. Козоз и Нигер соответственно. Крупнейшие реки — Чёрная Вольта и Белая Вольта с притоком Красная Вольта. В сухое время года все реки сильно мелеют или пересыхают; большинство их несудоходны (кроме Чёрной Вольты) и не могут быть использованы для орошения. Чёрную Вольту предполагается использовать для водоснабжения столицы и создания ирригац. систем. Почвы красные и красно-бурые сухих саванн, коричнево-красные ферраллитные почвы сухих тропич. лесов и высоко-травных саванн. Преобладает саванновое растение. По мере продвижения с С. на Ю. опустыненная саванна сахельского типа уступает место суданской саванне с разл. видами акаций, масличным деревом карите, капоковым деревом и др. Вдоль рек — галерейные леса. Леса занимают ок. 9% площади Б.-Ф. Из-за хищнич. истребления сокращается кол-во диких животных, но в саванне ещё встречаются лев, леопард, слон, афр. буйвол, разные виды антилоп. Много птиц, пресмыкающихся. На болотистых берегах рек на З. страны водятся бегемоты, крокодилы, водяные черепахи. В саванне много термитников. В юж. части страны распространена муха цеце. Для охраны животных созданы национальные парки и заповедники, в т. ч. на В. страны — Дубль-Ве, Куртьягу и Арли.

Население

Ок. 94% нас. (здесь и ниже оценка на 1983) составляют народы, говорящие на нигеро-конголезских языках. К народам вольтийской подгруппы принадлежат моси (вместе с близкими им народами дагари, бирифор, нанкансе и кусаси — 3,2 млн. чел., т. е. ок. половины всего нас.), населяющие басс. р. Белая Вольта от границы с Ганой на Ю. до границы с Мали на С. Лоби (460 тыс. чел.) живут на Ю.-З. страны, бобо (450 тыс. чел.) — на границе с Мали, к С.-В. от г. Бобо-Диуласо; группа родств. народов гуси, или гурунси (340 тыс. чел.), — в пограничных с Ганой р-нах между гг. Васо и Лео, гурма (320 тыс. чел.) — на Ю.-В., по границе с Бенином, сенуфо (350 тыс. чел.) — на З. страны и на плато Канкалаба, догон — в горных р-нах Бандиагара. Народы подгруппы манде (само — 190 тыс. чел., сонинке — 160 тыс. чел., диула — 50 тыс. чел.) расселены отд. массивами смешанно с вольтийскими народами на С.-З. страны: биса (130 тыс. чел.) — по берегам р. Белая Вольта на границе с Ганой. На *западноатлантич. языках* говорят фульбе (550 тыс. чел.), живущие на С.-З. страны. Самые северные полупустынные р-ны заселяют кочевники туареги (220 тыс. чел.), к З. от них — сонгай (100 тыс. чел.). В городах — хауса, ливанцы (левантинцы) и французы. Офиц. язык — французский. 3/4 нас. придерживается местных традиц. верований, остальные — мусульмане-сунниты и христиане (преим. католики).

В 1980 естеств. прирост нас. составил 2,9%. Экономически активного нас. 3,2 млн. чел. (1978), в т. ч. ок. 90% занято в с. х-ве. Число работающих по найму 23 тыс. чел., из них в пром-сти занято ок. 12 тыс. Экономич. отсталость страны, ограниченные площади плодородных земель и перенаселённость осн. с.-х. р-нов вынуждают жителей в поисках заработка ежегодно мигрировать

Ритуальный танец.



(ок. 500 тыс. чел.) в др. страны: БСК, Гану, Того, Мали, Габон, Сенегал, Францию. Ср. плотность нас. (1980) 25 чел. на 1 км², в центр. части на плато Моси 80—150 чел. на 1 км², в сев. р-нах 3 чел. на 1 км². Гор. нас. 8% (1980). Наиб. значительные города: Уагадугу, Вахигуя, Бобо-Диуласо, Кудугу, Фадан-Гурма, Каа, Тенкодого.

Исторический очерк

Б.-Ф. с древнейших времён. Археол. находки свидетельствуют о заселении терр. Б.-Ф. в эпоху неолита. На С.-З. страны найдены неолитич. стоянки и кам. орудия, на Ю. — остатки древних укреплений и колодезв, в р-не Ятенга многочисл. наскальные рисунки с изображением охотников и диких животных. Образование гос-в моси на терр. Б.-Ф. большинство исследователей относят к 13—14 вв. Предполагают, что моси пришли с С.-В. Ганы в нач. 11 в. и создали собств. гос-ва (см. *Моси государства*), о чём сообщают суданские хроники 18 в. Моси подчинили себе автохтонные племена ньянессе, гуси (гурунси) и буса. Догон, жившие на С., отступили в горные р-ны Хомбори и Бандиагара. В излучине Нигера моси образовали гос-ва раннефеод. типа: *Уагадугу*, *Ятенга* и *Тенкодого*. Во главе гос-ва стоял моро-наба (верховный правитель), к-рый назначал высших сановников, управлявших провинциями. Реальную власть в гос-ве осуществлял разветвлённый аппарат, в к-ром большую роль играла аристократия — накомсе, выходцы из плем. знати, занимавшие высшие должности при дворе моро-наба. Моро-наба являлся верховным распорядителем земли. Часть её находилась в его личном владении, остальную он передавал сановникам и эождям, к-рые собирали дань с сел. общин. Большое распространение получило рабство; в рабов обращали захваченных во время войн пленных. В крупнейших поселениях моси существовали рынки рабов. Осн. занятием моси было земледелие, в Ятенга — скот-во, а также разл. ремёсла. Бобо, гуси, гурма, сенуфо, догон, лоби занимались охотой, собирательством, земледелием, ремёслами. У лоби и догон сохранилось родо-племенное общество. Гурма создали раннегос. образование *Гурма*. В результате воен. походов правителей моси к 15 в. расширили их владения на С. и С.-З. Однако усиливавшаяся власть вождей нек-рых провинций и их стремление выйти из-под власти моро-наба служили причиной войн. К кон. 17 в. гос-ва моси переживали период полит. раздробленности. К нач. 18 в. началось проникновение ислама в Б.-Ф. В целях упрочения своей власти над провинциями моро-наба Дулугу I принял ислам. Немногочисл. моси-мусульмане составляли замкнутую социальную группу — ярсе. В 1806 на С. страны появились первые экспедиции европейцев, основавших здесь свои поселения. В 1888 франц. отряд Л. Бенже проник на С.-З Б.-Ф. В кон. 19 в., воспользовавшись политич. нестабильностью в гос-

вах моси, ослабленных войнами, Францией начала колон. захват страны.

Б.-Ф. в колониальный период. Воен. франц. экспедиция под команд. П. Вуле и Ж. Шануана, жестоко расправлявшаяся с местным населением, вынудила моро-наба Уагадугу подписать в 1897 договор с Францией о протекторате. К нач. 20 в. был полностью завершён захват всех гос-в моси, а также р-нов, населённых бобо, лоби, гуси. Колония под назв. Верхняя Вольта стала частью *Французской Западной Африки* (ФЗА) с адм. ц. в г. Уагадугу. Традиц. институты моси были приспособлены к нуждам колон. администрации (сбор налогов, мобилизация местных жителей на принудит. работы и др.). В 1904 Б.-Ф. была включена в колонию Верх. Сенегал — Нигер, в 1919—32 являлась колонией в рамках ФЗА, в 1932 была расчленена и входила в состав БСК, Франц. Судана и Нигера. Тяжёлые трудовые повинности, массовые насильственные рекрутирования солдат в колон. войска вызывали волнения среди афр. населения. В 1916—17 произошли крупные выступления гуси, лоби, дагари, жестоко подавленные колонизаторами.

Основой экономики Б.-Ф. являлось земледелие и полукочевое скот-во. Страна служила поставщиком дешёвой рабочей силы на рудники Золотого Берега и плантации в прибрежные колонии — БСК, Дагомею.

После 2-й мировой войны, в к-рой солдаты из Б.-Ф. участвовали в рядах франц. войск, значительно усилилось нац.-освободит. движение. Возникли первые политич. орг-ции, профсоюзные объединения. В 1946 была осн. местная секция *Африканского демократического объединения*, оформившаяся в 1947 в партию Вольтийский демократич. союз (ВДС) с демократич. программой. Сторонники ВДС преследовались колон. властями. Тогда же по инициативе моро-наба был созд. Союз защиты интересов Верхней Вольты, выступавший за восстановление страны. Франц. пр-во было вынуждено изменить формы своего господства. В 1947 Б.-Ф. восстановлена в прежних границах и получила статус «заморской территории» в составе Франц. Союза. В 1952 введён кодекс законов о труде, отменявший принудит. труд, регламентировавший профсоюзную деятельность, гарантировавший минимум заработной платы. В 1956 Б.-Ф. предоставлена внутр. автономия, в 1957 состоялись выборы в Терр. ассамблею. Лидер ВДС У. Кулибали сформировал первое пр-во Б.-Ф. Однако компетенция пр-ва и Терр. ассамблеи были весьма ограниченными. В 1957 профсоюзы Б.-Ф. вошли во *Всеобщее объединение трудящихся Чёрной Африки* (ВОТЧА) в качестве его секции. В кон. 1950-х гг. возник ряд новых политич. партий. В 1957 в результате слияния неск. партий была созд. Объединённая демократич. партия (ОДП), в 1958 — Движение за нац. освобождение (ДНО), объединявшее преим. интеллигенцию, и Движение вольтийской перегруппировки, имевшее влияние

в р-нах, населённых бобо. Большинство лидеров партий выражали интересы традиц. знати и выступали за сохранение связей с Францией. Во время референдума по вопросу о новой франц. конституции в 1958 Б.-Ф. высказалась за вступление во Франц. Сообщество. Однако глава феод. знати моси моро-наба при поддержке франц. офицеров и полиции в окт. 1958 пытался распустить Терр. ассамблею и провозгласить монархию. Эта попытка не нашла поддержки у политич. партий и окончилась провалом. В дек. 1958 Б.-Ф. получила статус гос-ва и была объявлена авт. республикой в составе Франц. Сообщества. Терр. ассамблея была преобразована в Законодат. ассамблею. В марте принята первая конституция Б.-Ф. 11 дек. 1959 Законодат. ассамблея преобразована в Нац. собрание, М. Ямеого был провозглашён президентом республики. Вскоре деятельность всех оппозиц. партий была запрещена. С нач. 1960 в стране усилилось движение за предоставление независимости.

Б.-Ф. после провозглашения независимости. 5 авг. 1960 Б.-Ф. была провозглашена независимой республикой. В ноябре состоялся всенар. референдум о пересмотре конституции; в конституцию внесены изменения. Б.-Ф. вышла из Франц. Сообщества, однако в апр. 1961 подписала ряд соглашений с Францией, в соответствии с к-рыми последняя сохранила за собой контроль над внеш. торговлей, валютно-финанс. системой и образованием Б.-Ф. Пр-во Б.-Ф. отвергло принцип обязац. согласования своих внешнеполитич. акций с Францией. Франц. воен. базы на терр. Б.-Ф. были ликвидированы. В области экономики пр-во Ямеого избрало путь частного предпринимательства, широкого привлечения иностр. капитала. В 1963 принят ряд декретов, укрепляющих власть президента. К сер. 1960-х гг. ухудшилось экономич. положение страны, возросла безработица. Участились выступления учащейся молодёжи, требовавшей демократизации политич. жизни. В ответ на решение пр-ва (кон. 1965) о снижении на 20% заработной платы гос. служащим профсоюзы организовали всеобщую забастовку (3 янв. 1966). Массовые выступления трудящихся привели к гос. перевороту. Парламент и местные органы власти были распущены, конституция отменена. Сформировано воен.-гражд. пр-во во главе с подполк. С. Ламизано, разрешена деятельность политич. партий и обществ. орг-ций. Однако после вооруж. столкновений сторонников разл. политич. группировок в 1967 политич. деятельность была запрещена. В июне 1970 в результате референдума была принята новая конституция, предусматривавшая введение многопарт. системы. В дек. 1970 на всеобщих выборах президентом был избран бригадный ген. С. Ламизана. Премьер-министром стал один из лидеров ВДС — Ж. Уэдраого. В период т. н. 2-й Республики пр-во сумело ликвидировать дефицит гос. бюджета. Однако под давлением

предпринимателей и торговцев, протестовавших против политики жёсткой экономики, власти снизили нек-рые налоги и тамож. сборы. В нач. 1970-х гг. Б.-Ф. столкнулась с новыми экономич. трудностями, вызванными нефт. кризисом и засухой. Внутриполитич. обстановка ещё более осложнилась в результате острых противоречий в руководстве правящей партии ВДС накануне президентских выборов 1974. В февр. 1974 армия во главе с Ламизаной взяла власть в свои руки. Парламент был распущен, действие конституции приостановлено, деятельность всех политич. партий запрещена, сформировано воен. пр-во Нац. возрождения. В нояб. 1975 пр-во Ламизаны объявило о создании партии Нац. движения возрождения. Однако партия не получила поддержки среди широких масс трудящихся. Профсоюзы развернули антиправительств. кампанию. В обстановке ухудшавшегося экономич. положения, снижения жизненного уровня трудящихся, роста безработицы в дек. 1975 состоялась всеобщая забастовка. В янв. 1976 Ламизана распустил воен. пр-во и сформировал новый кабинет, преим. из гражд. лиц. В янв. 1977 пр-во вновь было реорганизовано, в октябре разрешена деятельность партий. Положение трудящихся, ок. 90% к-рых занято в с. х-ве, оставалось крайне тяжёлым. Преобладающими были патриархально-общинный и полупфеод. уклады. Процесс формирования рабочего класса проходил очень медленно. Нац. пром. предпринимательство не получило широкого развития из-за узости внутр. рынка и отсутствия капиталов. Нац. буржуазия представлена гл. обр. выходцами из традиц. знати и гос. служащими. По конституции 1977 разрешена деятельность лишь 3 политич. партий — Вольтийской демократич. партии, Вольтийского прогрессивного союза и Нац. союза в защиту демократии. В 1979—80 внутр.политич. обстановка вновь обострилась, что было вызвано тяжёлым экономич. положением. Антиправительств. выступления, организованные профсоюзами, достигли наиб. размаха в кон. 1980. Забастовка, начатая преподавателями нач. и ср. школ, длилась 2 месяца. Её поддержали все профсоюзы страны, объявив 48-час. всеобщую забастовку, прекратили работу гос. учреждения. 25 нояб. полк. С. Зербо осуществил гос. переворот. Нац. собрание было распущено, действие конституции приостановлено, деятельность всех политич. партий запрещена. В дек. сформировано воен.-гражд. пр-во, однако законодат. и исполнит. власть оказалась в руках Воен. к-та возрождения за национальный прогресс во главе с Зербо. Воен. к-т продолжал экономич. политику предшествовавшего пр-ва, осуществляя план экономич. и социального развития на 1977—81. Внешнеполитич. курс нового пр-ва остался неизменным. В мае 1981 воен. пр-во выдвинуло новую программу нац. восстановления, уделяющую осн. внимание принципам «самостоятельного развития, без опоры

на иностр. помощь». Значит, изменения предполагалось провести в области социально-культурного строительства. В области внеш. политики программа нац. восстановления предусматривала дальнейшее укрепление отношений с афр. странами на принципах невмешательства во внутр. дела др. гос-в, решение спорных вопросов путём переговоров, выступала за создание региональных орг-ций, к-рые способствовали бы укреплению афр. единства, сотрудничества и взаимоуважения. Однако в условиях нарастающих экономич. трудностей и обострения социальных противоречий пр-во Зербо не выполнило намеченной программы экономич. развития. Нехватка продовольствия, рост цен и безработица привели к новым массовым выступлениям трудящихся. Активную роль в организации забастовок сыграли профсоюзы, выдвинувшие требование возврата к конституц. форме правления. В ответ воен. власти усилили репрессии против трудящихся. В нояб. 1981 был отменён закон о праве на забастовку, распущена Конфедерация вольтийских профсоюзов. Конфликт воен. руководства с профсоюзами и разногласия в пр-ве привели к новому воен. перевороту (нояб. 1982), в результате к-рого был создан Совет народного спасения (СНС) во главе с майором Ж. Б. Уадраого. Премьер-министром стал Т. Санкара. 4 авг. 1983 Санкара взял власть в свои руки и объявил о начавшемся в стране революц. процессе. СНС был низложен и сформирован Нац. совет революции. В окт. 1983 была объявлена программа широких демократич. преобразований в интересах нар. масс, включающая аграрную и адм. реформы, перестройку школьного образования, уничтожение пережитков в деревне, закабаленных крестьян. В февр. 1984 было объявлено об упразднении всех функций традиц. вождей. В августе принят декрет о передаче земли и недр в собственность гос-ва. По всей стране начали создаваться комитеты защиты революции — органы нац. самоуправления. В годовщину революции (4 авг. 1984) сформировано новое революционное правительство, изменено прежнее, франц. название страны, она стала называться Б.-Ф. (Буркина — Родина достойных, Фасо — Родина революционного народа). Б.-Ф. является чл. ООН (1960), ОАЕ, ОКАМ, ЭКОВАС и КЭАО, *Совета согласия*, Движения неприсоединения, Орг-ции Исламская конференция. Она осуждает израильскую агрессию на Бл. Востоке. Б.-Ф. заявила о своей поддержке борьбы народов Намибии и Юж. Африки за нац. независимость и ликвидацию апартеида на Ю. Африки, а также поддержке всех освободит. движений на Афр. континенте, о своём решительном осуждении военного вмешательства иностр. гос-в в дела афр. стран.

Ведущая роль в предоставлении разл. видов экономич. помощи принадлежит Франции, откуда поступает св. 50% предоставляемых займов, кредитов и субсидий; 85% осуществляемых капиталовложений — французские. Б.-Ф. имеет также тесные связи с ФРГ, Канадой, США, Нидерландами. Дип. отношения с СССР — с 1967.

Политические партии, профсоюзы


После гос. переворота (нояб. 1980) деятельность политич. партий запрещена.

Профсоюзное объединение буркинийских трудящихся, созд. в 1948, входит в ВФП и ОАПЕ. Буркинийская орг-ция свободных профсоюзов, созд. в 1960, входит в МКСП. Нац. конфедерация буркинийских трудящихся, созд. в 1950, входит в ВКТ. Конфедерация буркинийских профсоюзов, образована в 1974.

Л. А. Аадонина.

Печать, радиовещание, телевидение

В 1985 в Б.-Ф. издавались ежедн. газета и неск. др. периодич. изданий



1. Хранение зерна. 2. Амбары для проса.

(все в Уагадугу): «Сидвая» (пер. с моси «Правда», правительств. ежедн. газета, с 1984); «Бюльтен Котидьен д'энформасьон» («Bulletin Quotidien d'Information»), с 1957, ежедн. правительств. бюллетень; «Журналь офисьель дю Буркина-Фасо» («Journal Officiel du Bourkina Faso»), с 1959 издавался под назв. «Журналь офисьель де ла Републик де От-Вольта», с авг. 1984 — наст. название; журнал «Карфур африкен» («Carrefour Africain»), с 1960, правительств. ежедн. журнал; «Арме дю пепль» («Arme du peuple»), с сер. 1984, ежемес. журнал.

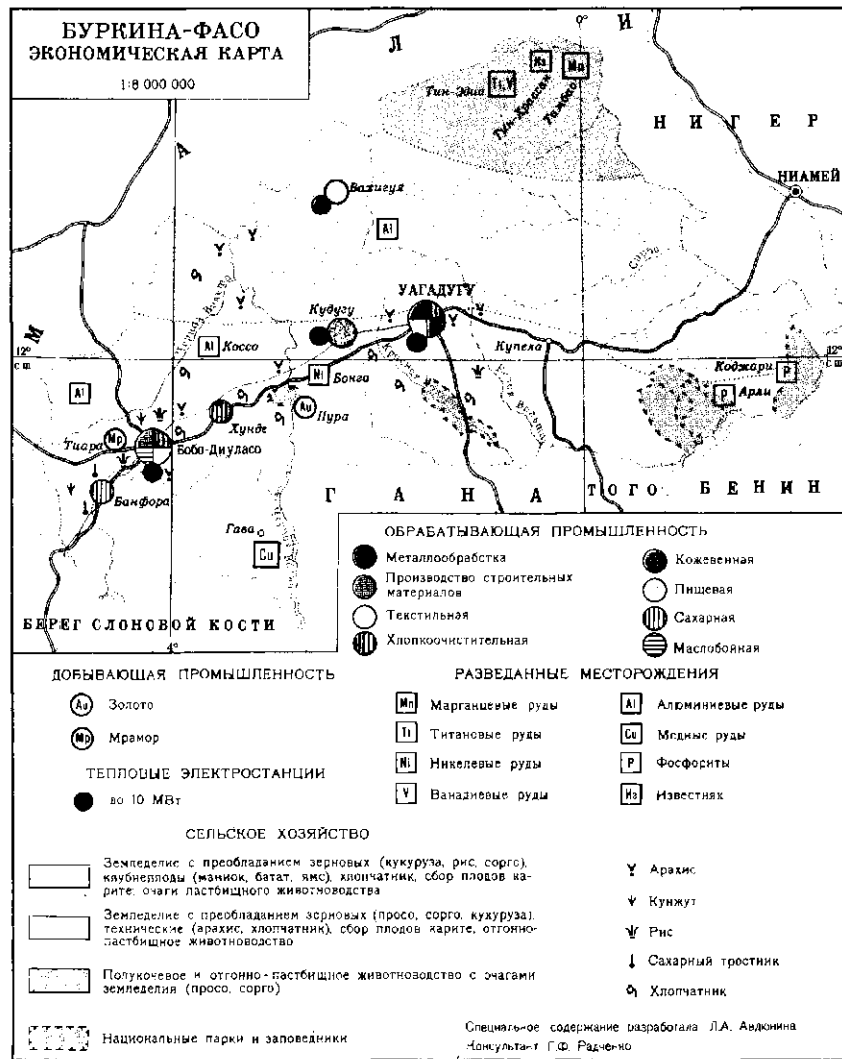
Буркинийское агентство печати, нац. информац. агентство, с 1963. Радиовещание с 1959; радиостанции в Уагадугу и Бобо-Диуласо. Правительство радиостанция «Голос возрождения», с 1959, ведёт передачи на франц. и 4 нац. яз. Телевидение с 1963; телевизионная правительств. станция — «Вольтавизьон». Правительство служба — Буркинийское радиовещание и телевидение (с 1959).

М. А. Шленова.

Экономико-географический очерк

Общая характеристика хозяйства. Б.-Ф. — агр. страна, ок. 90% экономически активного нас. занято в с. х-ве. В колон. период развитие получило произ-во с.х. сырья (хлопок, арахис) и продукции жив-ва на экспорт. После провозглашения независимости были созд. плантации сах. тростника, риса, хлопка. На их базе построены сахарорафинадный з-д, текст. комбинат и др., что позволило прекратить импорт сахара и вывозить ткани, пряжу. Доля в ВВП (% , 1981) с. х-ва 44,7, пром-сти и стр-ва 19,7, торговли, транспорта и сферы услуг 35,6. Доля гос. сектора в ВВП сравнительно невелика. Осн. позиции в экономике занимает иностр., гл. обр. французский (ок. 50%), капитал, к-рому принадлежат: б. ч. пр-тий обрабат. пром-сти, скупка и сбыт значит. части продукции с. х-ва и жив-ва. Акционерный капитал осн. пром. компаний ок. 3 млрд. фр. КФА, в т. ч. иностр. акционерам принадлежит 38,6, национальным — 61,4%, из них гос-ву — 25,7%. Под контролем гос-ва находятся транспорт, связь, водоснабжение, распределение электроэнергии, неск. крупных пром. пр-тий. Внеш. гос. задолженность (1983) — 200 млрд. фр. КФА. Осн. кредиторы — Франция, США, ФРГ.

Сельское хозяйство имеет преим. аграрный характер. Наряду с этим создаются х-ва капиталистич. типа на вновь освоенных землях. Пашня и многолетние культуры занимают 20% терр., паша и пастбища 50% (1977). Ведущая отрасль с. х-ва — земледелие. Преобладает система мотыжного подсечно-огневого земледелия. Из 5,6 млн. га обработ. земель 85% заняты прод. культурами для внутр. потребления. Осн. культуры просо (400 тыс. т, 1981), сорго (300 тыс. т) — на С. и в центре страны, рис (45 тыс. т) — гл. обр. на Ю., кукуруза (89 тыс. т, 1979/80). Выращивают также ямс, маниок, батат, фасоль, бобы. Из технич. культур возделывают:



хлопчатник (в произ-ве хлопка занято ок. 30% нас., сбор хлопка и хлопкового семени в 1970—80 увеличился почти в 10 раз; пл. 50 тыс. га в 1965, 75 тыс. га в 1980, сбор хлопка-сырца 75,6 тыс. т, 1982/83), арахис (77 тыс. т, 1981), масляное дерево карите (27 тыс. т ядер, 1981/82), кунжут (4 тыс. т, 1982). Важную роль сыграл агропром. комплекс по выращиванию сах. тростника и произ-ву сахара. Произ-во сахара увеличилось с 5 тыс. т в 1974 до 31,5 тыс. в 1979/80, что позволило прекратить его импорт.

Животноводство даёт ок. 16% ВВП. В 1980 поголовье (млн.) кр. рог. скота ок. 3, овец и коз 5, птицы 10. Скот-во — отгонно-пастбищное. Лесопокрывтая площадь 2,3 млн. га (8,3% терр.). Ежегодное произ-во древесины — 3 млн. м³. Развито реч. рыб-во. Улов рыбы 6 тыс. т в год.

Промышленность. Ведущими отраслями пром-сти являются пищевкус и текстильная, на долю к-рых приходится 3/4 пром. продукции. В стране действуют хлопкоочистит., маслобойно-мыловаренные, рисоочистит. пр-тия. Имеются пр-тия по сборке велосипедов и мопе-

дов, обувная и спичечная ф-ки, лако-красочный и кирпичный з-ды, ф-ки готового платья и др. Осн. часть пр-тий сосредоточена в Уагадугу и Бобо-Диуласо. В 1980 произ-во (тыс. т) арахисового масла 0,7, масла карите 15, хл.-бум. пряжи 0,6, хл.-бум. тканей 3,5 млн. м, велосипедов и мопедов (сборка) 48,2 тыс. шт. Добывают золото (2 т в год) в р-не Пуры, мрамор, известняк, строят. камень. Для эксплуатации марганц. м-ния в Тамбао в 1975 был созд. консорциум «Сосьете миньер де Тамбао» с участием капитала США, ФРГ, Франции, Японии.

Осн. часть электроэнергии дают 5 ТЭС, работающих на импортной нефти, принадлежат гос. компании «СОНА-БЕЛЬ». Суммарная мощность всех электростанций 40 МВт (1980), произ-во электроэнергии 167 млн. кВт·ч (1983).

Транспорт. Общая протяжённость дорожной сети 18 тыс. км (1982), в т. ч. асфальтированных дорог ок. 1000 км. Наиб. густая сеть дорог — в центр. и юго-зап. р-нах. Более половины дорог пригодны только в сухое время года. Автопарк 27,8 тыс. машин (1980). Ж. д.

Уагадугу—Абиджан (1146 км), соединяющая Б.-Ф. с побережьем Гвинейского зал., проходит по терр. БСК и Б.-Ф. Протяжённость ж. д. 517 км. На её долю приходится св. 90% экспортно-импортных перевозок. Междунар. аэропорты: Уагадугу и Бобо-Диуласо. Пассажирские и грузовые перевозки осуществляют многонац. компания «Эр-Африк», частная компания ЮТА, а также нац. компания «Эр-Вольта» и др.

Внешнеэкономические связи. Таможенные сборы, св. 90% к-рых составляют импортные пошлины, обеспечивают ок. 50% доходов части текущего бюджета. Экспорт в 1981 составил (млрд. фр. КФА) 199, импорт 111,3. В экспорте доля (%) живого скота и продукции жив-ва ок. 50, хлопка 40. Др. статьи экспорта — арахис, свежие овощи, кунжутное семя, орехи карите. В импорте преобладают машины и оборудование (30%), продовольствие (20%), нефтепродукты (28%). Осн. внешнеторг. партнёры (1980, %): Франция (15,5 экспорта, 40,5 импорта), БСК (42,9 и 11,2), Великобритания (20 экспорта), США (8,2 импорта), Гана, Бенин, Мавритания, Нигер, Сенегал, Того. Ден. единица — фр. КФА.

Л. А. Авдюкина.

Вооружённые силы

Вооружённые силы состоят из сухопутных войск, ВВС и жандармерии. Верх. главнокомандующий — пред. Нац. совета революции. Непосредств. руководство вооруж. силами осуществляет мин. нац. обороны. Общая численность вооруж. сил ок. 4 тыс. чел. (1984). Сухопутные войска включают 5 отд. пехотных батальонов, артдивизион, подразделения обслуживания. ВВС имеют лишь несколько транспортных самолётов. Комплекуются вооруж. силы на основе воинской повинности. Срок службы 1,5 года.

Здравоохранение

В 1981 рождаемость составила 47,9, смертность 21,1 на 1 тыс. жит.; детская смертность 193 на 1 тыс. живорождённых. Ср. продолжительность жизни 40 лет. В структуре заболеваемости преобладают инфекц. и паразитарные болезни; распространены малярия, шистосоматоз, корь, менингит. В 1985 было 9 гос. больниц и св. 400 др. мед. учреждений; имелось ок. 3,6 тыс. больничных коек (ок. 4 коек на 10 тыс. жит.). В 1985 работали 150 врачей (1 врач на 50 тыс. жит.), 8 зубных врачей, св. 800 медсестёр и акушерок.

Народное образование и научные учреждения

До провозглашения независимости (1960) 98% нас. было неграмотно. После завоевания независимости был принят план развития образования. Созд. 3-летние сел. центры образования для подростков 12—14 лет. В 1963 в них обучалось св. 10 тыс. чел. В 1965 был принят закон об обязат. бесплатном нач. образовании. В 1980 неграмотным оставалось 90% населения.



1
2
3

Наряду с гос. школами существуют платные частные школы. Нач. школы 6-летние для детей от 6 лет. В сел. местности имеются неполные (3 года) нач. школы. Неполная ср. школа (колледж) 4-летняя, полная ср. школа (лицей) 7-летняя (4+3). В 1982/83 уч. г. в нач. школах обучалось св. 250,6 тыс. чел. (ок. 20% детей соответств. возраста), в средних школах в 1981/82 уч. г. обучалось свыше 25,2 тыс. уч-ся. В 1984/85 уч. г. в школах работало свыше 5,5 тыс. учителей.


Низшее проф.-тех. обучение осуществляется на базе нач. школы в течение 4 лет, ср. тех. образование на базе нач. школы в течение 7 лет. В 1980/81 уч. г. в системе проф.-тех. обучения было 3 тыс. уч-ся. Учителей для нач. школ готовят в нормальных школах (педучилищах) на базе неполной ср. школы в течение 3 лет (в 1980/81 уч. г. 260 уч-ся), для ср. школ — в Ун-те.

Ун-т Уагадугу (осн. в 1969 как Центр высшего образования, с 1974 имеет статус ун-та). В его составе в 1984 было 8 ин-тов и высших школ, в т. ч.: политехнич. ин-т, технологич. ин-т естественно-математич. наук, высшая школа лит-ры и гуманитарных наук, высшая школа экономич. наук и др. С помощью ЮНЕСКО в Уагадугу созд. учебный ин-т кино и телевидения. В 1982/83 уч. г. в вузах обучалось ок. 3,1 тыс. студентов. В Ун-те Уагадугу и лицеях страны работают советские преподаватели. В Уагадугу: Центр науч. исследований (осн. в 1950), Исследоват. ин-т тропич. с. х-ва (1924), Бюро науч.-технич. исследований (и в Бобо-Диуласо, осн. в 1947), Горно-геологич. дирекция (1960), Технич. центр тропич. леса (1963), Нац. ин-т педагогики (1976); в Бобо-Диуласо: Бюро геологич. исследований, Ин-т хлопка и текстиля (1961), Центр экономич. и социальных наук (1960) и др. Б-ка при Ун-те (30 тыс. тт. в 1980), Б-ка Нац. ин-та педагогики (св. 10 тыс. тт.), Б-ка при Центре науч. исследований (св. 6 тыс. тт.), Б-ка центра экономич. и социальных наук (св. 4,5 тыс. тт.), Б-ка Горно-геол. дирекции (3,5 тыс. тт.).

В. З. Клепиков.

Литература

Развивается на франц. яз. с сер. 60-х гг. В 1967 опубл. роман «Злой умы-



4



5



6

1. Мечеть в Бобо-Диуласо. 2. Маска духа-охранителя До. Музей Художественных ремёсел. Цюрих. 3. Танцевальная маска. Дерево. Карумба. 4. Маска. Дерево, глина, роспись. 5. Маска. Мосс. Дерево. 6. Штатулка. Выжигание по замше. Современная работа. Уагадугу.

сел» Р. Никьема, осн. на фольклорных мотивах. О жизни совр. деревни моти повествует роман П. Дабири «Самсоа». С. Кулибали известен как автор стихов, романов и политич. эссе «Преступные боги», опублик. в 1970. А. Кере в поэтич. произв. воспевают природу родного края. Ф. Пассер, Э. Савадого, Ж. Ю. Базье и др. внесли вклад в становление нац. лит.-ры. В 1984 создана Ассоциация поэтов, вышел сб. «Антология поэзии Буркина-Фасо». В сб. вошли произв., затрагивающие острые социально-политич. проблемы страны. Молодые поэты выступают против войн, за сохранение мира на земле.

Л. А. Авдючина.

Архитектура и изобразительное искусство

Жилищем народов Б.-Ф. (моси, бобо, фульбе и др.) служат круглые (с конич. крышей) или прямоугольные (с плоской крышей) дома, разделённые на 4—5 помещений. У нек-рых народов укрепленные жилища представляют собой плотное соединение 2—3-этажных круглых плоскокровельных башен. На стенах круглых глинобитных зернохранилищ — барельефы-апотеозии «от дурного глаза» (женские фигуры, черепахи, зараны). В 19 в. в латеритовом грунте вырезались круглые землянки со входом через люк посредине купола, в квадратных полуземлянках с плоской крышей на столбах помещались святилища. Характерны глинобитные плоскокровельные мечети с башенками и массивными пирамидальными минаретами с выступающими дерев. связями (в Уагадугу, Бобо-Диуласо). Совр. застройку ведут франц. арх. — М. Лодс (рынок в Уагадугу), бюро А. Шомета (отель Независимости в Уагадугу). Распространены традиц. дерев. скульптура и маски, связанные с культом предков, — внушительные дерев. фигуры бобо (см. Бобо Искусство), статуэтки, маски с изображениями рогов антилопы или панлоки с резным орнаментом моси (см. Моси Искусство). Изделия из бронзы — статуэтки, изображающие предков и сцены из жизни богов, украшения с растит. орнаментом и медные амулеты в виде чешуйчатых змей. Вышитым геометрич. орнаментом украшается ткань для нац. одежды, окрашенная в различные оттенки синего цвета. В. Л. Воронина.

Музыка

Традиц. музыка многочисл. народов включает разнообразные стили и методы музицирования. В сел. общинах она сопровождает трудовые процессы, праздничные церемонии, религ. обряды, посвященные божествам земли, воды, роса. Муз. иск-во Б.-Ф. преим. синкретич. в разл. действиях переплетаются сел. пение и ансамблевая игра на муз. инструментах. Наиб. типичный состав ансамбля: ксилофоны (балафоны — для одного исполнителя, коро-боро — для нескольких), барабаны и флейты. Танесни. исполняющиеся во время

праздничных церемоний, обращены к духам предков и содержат просьбы о здоровье и благополучии, об урожае. Структура муз. композиций диктуется динамикой праздничного действия, в к-ром участвуют все присутствующие. Популярны также танцы масок, олицетворяющие дух предка или животных (напр., танец «Коро»). Такие танцы сопровождаются пением и игрой на флейтах и барабанах. Гл. носителями муз. традиций являются гриоты.

Многообразен инструментарий народов Б.-Ф. Помимо флейт, барабанов и ксилофонов, широко бытуют струнные инструменты (в т. ч. местные разновидности скрипок), трубы из рогов животных. Разнообразие отличает семейство барабанов: у гурма распространены барабаны агангана, мулому, либарли, у моси — лунга.

После провозглашения независимости Б.-Ф. (1960) развитию муз. культуры уделяется большое внимание. В Центре науч. исследований сосредоточены многочисл. записи традиц. музыки, коллекции инструментов. В Уагадугу созданы Нац. театр (в его репертуаре популярная муз. пьеса «Дочь Вольты» на нац. сюжетах) и Нац. фольклорный ансамбль «Ганзугу».

Под влиянием разл. форм европ. и амер. поп-музыки возник ряд эстрадных вокально-инструм. ансамблей, в т. ч. «Море де Манега», «Армони вольтаик». Популярны совр. песни. Среди ведущих исполнителей — певцы Нобила Гуненфо, Уанго. В стране проводятся конкурсы и фестивали традиц. музыки.

Е. М. Грязнова.

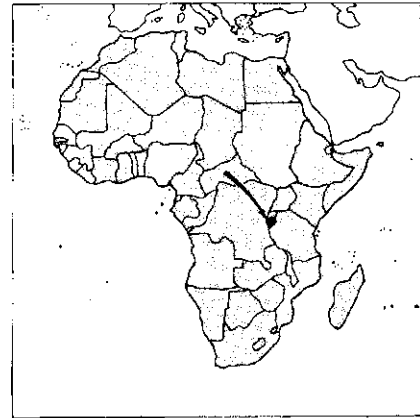


Кино

В 1969 в Уагадугу состоялся 1-й Всеафр. кинофестиваль, давший толчок к развитию нац. кинематографии. В 1972 был национализирован импорт и прокат зарубежных фильмов, часть дохода направлялась на финансирование отечеств. кинолент. Первый полнометражный фильм — «Кровь парии» (1973, реж. Д. Кола). В 1976 был сделан фильм «На пути к примирению» (реж. Б. Ионли).

В 1980 в столице сооружён кинокомплекс СИНАФРИК, к-рый используют режиссёры и др. афр. стран. В 1981 снят фильм «Божий подарок» (реж. Г. Кабора). К 1985 было снято более 10 фильмов, в т. ч. три полнометражных. Фильм «Поко-Поко» (1980, реж. И. Уздраого) получил Гран при по разряду короткометражных фильмов на Панафр. кинофестивале (1981). В Б.-Ф. регулярно проводятся Всеафр. кинофестивали. В стране ок. 20 кинотеатров (1984).

Е. Кулик.

Лит.: Авдючина Л. А., Современная Верхняя Вольта, М., 1976; Baïllima S. A., Genèse de la Haute-Volta, [Ouagadougou, 1970]; Histoire generale de l'Afrique noire, de Madagascar et des Archipels, t. 1—2, P., 1970—71; Le Mois en Afrique, P., 1980, № 174—175; Vignères P., L'Afrique aux Africains, 20 ans d'indépendance en Afrique noire francophone, P., 1980; Skinner Elliott P., The Mossi of the Upper Volta, Stanford (Cal.), 1964; Moal G., Les habitations semi-souterraines en Afrique de l'Ouest, «Journal de la Société des africanistes», 1960, t. 30; Paulme D., Les sculptures de l'Afrique noire, P., 1956; Liprens P., La République de Haute-Volta, P., 1972; «Europe-France outremer», 1980, № 600—601; Memento de l'économie africaine, 10 éd., P., 1980.



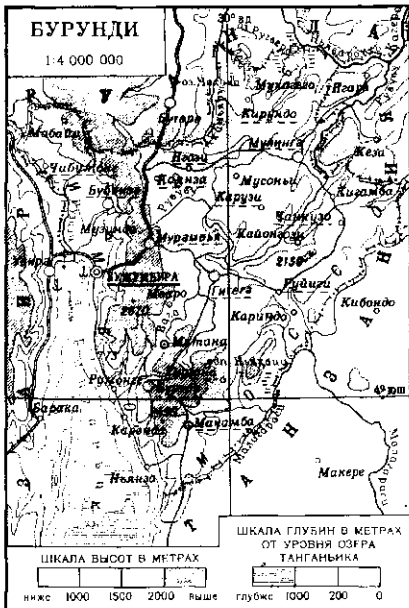
БУРУНДИ (Burundi), Республика Бурунди (République du Burundi).

Общие сведения

Б. — гос-во в Вост. Африке. На Ю.-З. омывается водами оз. Танганьика. Граничит на С. с Руандой, на Ю.-В. с Танзанией, на З. с Заиром. Пл. 27,8 тыс. км². Нас. 4,48 млн. чел. (1983). Столица — г. Бужумбура. В адм. отношении терр. Б. разделена на 15 провинций (см. табл.).

Административное деление

Адм. единицы	Площадь, тыс. км ²	Население, тыс. чел. (1983, оценка)	Адм. центр
Бубанза (Bubanza)	1,5	238,4	Бубанза
Бужумбура (Bujumbura)	0,2	23,4	Бужумбура
Бурури (Bururi)	2,0	239,4	Бурури
Гитера (Gitega)	1,3	387,5	Гитера
Карузи (Karuzi)	2,8	496,4	Карузи
Каянза (Kayanza)	2,3	293,2	Каянза
Кирундо (Kirundo)	2,5	263,3	Кирундо
Макамба (Makamba)	0,6	208,1	Макамба
Муинга (Muyinga)	2,6	434,7	Муинга
Мурамвья (Muramvya)	1,4	288,3	Мурамвья
Нгози (Ngazi)	1,1	470,2	Нгози
Руйиги (Ruyigi)	1,6	151,7	Руйиги
Рутана (Rutana)	1,0	99,4	Рутана
Чанкузо (Cankuzo)	3,7	456,8	Чанкузо
Чибитоке (Cibitoke)	3,1	429,6	Чибитоке



Государственный строй

Действующая конституция вступила в силу в 1981. Она закрепляет однопартийную систему, объявляет партию Союз за нац. прогресс (УПРОНА) единственной партией. Партия направляет внутр. и внеш. политику, контролирует действия всех институтов гос-ва. В уставе УПРОНА содержатся положения об осн. направлениях внутр. и внеш. политики, имеющие конституц.-правовой характер, закрепляющие основы гос. строя. Устав УПРОНА провозглашает целью гос-ва борьбу против эксплуатации человека человеком, против всех форм империализма, суверенитет над нац. природными ресурсами, возрождение нац. культуры. Конституция провозглашает осн. права и свободы граждан: равенство без различия пола, происхождения, цвета кожи, религ. убеждений и мировоззрения; право участвовать в руководстве и управлении гос-вом; право на неприкосновенность жилища, свободу передвижения, убеждений, собраний, равного доступа к образованию и культуре. Конституция признаёт за гражданами Б. и иностр. гражданами право частной собственности, к-рая «должна способствовать всеобщему процветанию».

Глава гос-ва и пр-ва, а также главнокомандующий вооруж. силами — президент, избираемый всеобщими и прямыми выборами на 5 лет (единств. кандидатом на пост президента является пред. УПРОНА). Президент назначает и смещает членов пр-ва, др. гражд. и воен. должностных лиц, судей, промульгирует законы и издаёт декреты, объявляет войну и заключает мир, объявляет чрезвычайное положение.

Законодат. орган — однопалатный парламент (Нац. собрание). Депутаты избираются всеобщими и прямыми выборами. Для обеспечения представительства (трудящихся, молодёжи, женщин) президент назначает $\frac{1}{5}$ часть

депутатов. Законодат. полномочия Нац. собрания ограничены конституцией, однако и по ним президент может принимать декреты-законы в период между сессиями парламента. Срок полномочий Нац. собрания — 5 лет.

Пр-во (Совет министров) возглавляется президентом и состоит из министров, к-рые несут перед ним ответственность.

Управление в адм.-терр. единицах осуществляют назначаемые президентом чиновники; в провинциях — губернаторы, в округах — комиссары. В коммунах существуют органы местного самоуправления — коммунальные советы, возглавляемые гл. администраторами.

В судебную систему входят Верховный суд — высш. судебный орган республики (осуществляющий также конституц. надзор), два апелляционных суда и трибуналы первой инстанции. Имеется суд гос. безопасности, рассматривающий дела о посягательстве на безопасность гос-ва. В. Я. Карпушин.

Природа

Большую часть терр. Б. занимает плоскогорье (ср. выс. 1500—2000 м). Зап. край его, резко обрывающийся в сторону оз. Танганьика, выражен в виде меридионального горного хребта выс. до 2600 м, являющегося водоразделом бассейнов рр. Конго и Нил. Между краем плоскогорья и озером — береговая равнина Имбо, к-рая, расширяясь на С., вверх по течению р. Рузизи, превращается в широкую долину. Остальная часть плоскогорья, ступенчато понижающаяся с З. на В., преим. холмиста.

Терр. Б. находится в пределах докембрийского Кибарского складчатого пояса, сформированного верхнепротерозойскими метаосадочными и метавулканич. породами. Широко развиты интрузивные ср.- и позднепротерозойские гранитоиды. Огранич. распространение имеют четвертичные осадочные и эффузивные образования. Общие запасы никелевых руд составляют 490,1 млн. т (1981); они содержат также медь, кобальт и платину. М-ния сосредоточены в центре и на В. страны, крупнейшее — Мусонгати. Значительные запасы богатых титаномагнетитовых руд, содержащих также ванадий, м-ния торфа (500 млн. т, 1981), багнетитомонацитовых редкоземельных руд и др. На С. известны многочисл. мелкие м-ния низкосортных оловянных руд, содержащих также ниобий, тантал, бериллий, литий и вольфрам.

Н. А. Стихотворцева

Климат субэкваториальный, в пониженных р-нах жаркий (ср.-мес. температуры в Бужумбуре 23—25°C), на выс. более 1500 м — умеренно тёплый (ср.-мес. темп-ры 15—20°C). Осадков от 800—1000 мм (на б. ч. страны) до 1400—1600 мм в год в зап. возвыш. части плоскогорья.

Б. ч. терр. Б. принадлежит басс. Нила (гл. реки — Рузуви и Аканьяру), крайний З. и Ю.-В. — басс. р. Конго (гл. реки — Малагараси и Рузизи). В почвенном покрове преобладают горные красные



Ландшафт Восточно-Африканского плоскогорья.

гумусно-ферраллитные почвы; в долине р. Рузизи — чёрные тропич. почвы. Покрывавшие в прошлом терр. Б. листопадно-вечнозелёные тропич. леса в основном сведены и замещены вторичными лесами, местами парковыми саваннами и культурной растительностью. Обильна фауна птиц, пресмыкающихся, насекомых. Почти полностью истреблены крупные млекопитающие: слоны, буйволы, гиппопотамы, антилопы, львы, леопарды, разл. виды обезьян.

Население

Св. 99% нас. (здесь и ниже оценка на 1983) составляют народы, говорящие на *бенуэ-конголезских языках*: рунди (4,26 млн. чел., св. 96% нас. страны) и близкие им по языку и культуре руанда (100 тыс. чел.). Оба народа подразделяются на этносоциальные группы — тутси и хуту. На кирунди (яз. народа рунди) говорят и народы третьей значит. группы — пигмеи тва (40 тыс. чел.). В городах (больше всего в Бужумбуре) живут суахили, а также выходцы из Азии и Европы. Офиц. языки — кирунди и французский. Св. $\frac{3}{5}$ нас. — христиане (преим. католики), $\frac{1}{3}$ придерживается местных традиц. верований. Остальные — мусульмане-сунниты, а также приверженцы христ.-афр. церквей и сект.

В 1960—83 нас. выросло на 40% (с 3,2 млн. до 4,48 млн. чел.); ср.-год. прирост 2,7%. Экономически активного нас. 2 млн. чел., из них работающих по найму 119,6 тыс. чел. (1979), занятых в с. х-ве 95%. Ср. плотность нас. св. 161 чел. на 1 км² (1983). Провинции населены неравномерно (в пров. Бужумбура 293 чел. на 1 км², Руйиги 70 чел. на 1 км²). Гор. нас. 2%. Значит. города: Бужумбура, Гитега, Мурамвья, Бурури, Нгози, Бубанза, Рутана.

Исторический очерк

Б. с древнейших времён до кон. 19 в. На терр. Б. археол. раскопками открыты памятники эпохи неолита, в долине р. Ниамбия найдены остатки очагов и разл. керамики, изделия. Важнейшие события в жизни народов Б. нашли отражение в устных преданиях, легендах, небольшое число к-рых было записано в кон. 19 — нач. 20 вв. европ.

путешественниками, миссионерами, исследователями (Г. М. Стэнли, Д. Ливингстон, О. Бауман, Э. Симон и др.). Труднодоступный р-н Межозерья расположен вдали от мор. и караванных путей. В течение мн. веков его нас. сохраняло свою самобытность. Большинство зарубежных исследователей считают, что коренным нас. Б. являлись пигмеи (тва). Они занимались охотой и собирательством. По-видимому, в 1-й пол. 2-го тыс. сюда переселились бантуязычные земледельч. племена хуту, оттеснившие тва в глубь лесов. Ок. 16 в. хуту были покорены пришедшими с С.-В. кочевниками-скотоводами тутси. Тутси восприняли язык и традиции хуту; однако полной ассимиляции не произошло. С появлением тутси в р-не Межозерья возникли ранне-государственные образования.

Ко времени европ. колонизации (кон. 19 в.) местное нас. занималось земледелием (сорго, фасоль, горох, кукуруза, ямс, бататы, бананы) и скот-вом пастбищного типа (кр. рог. скот, козы, овцы).

Владение большим стадом коров свидетельствовало о богатстве и о социальной значимости его владельца. Были развиты ремёсла (плетение, гончарство, резьба по дереву, выделка кож). Осн. социальной и хоз. ячейкой являлась большая семья, включавшая 3—4 поколения потомков по мужской линии и состоявшая из малых (парных) семей. Существовало домашнее рабство. В 19 в. ещё сохранились пережитки первобытнообщинного строя. Традиц. афр. общество делилось на 3 этносоциальные группы — тва, хуту, тутси. Хуту, гл. обр. крестьяне, находились в зависимости от феодалов-тутси — собственников скота и земли. Крестьянин (или крест. семья) на основе устного договора получал корову, участок земли от владельца на правах держания. Он был обязан нести определ. повинности (стр-во дома, ежегодное отчисление части урожая сорго жалователю и др.). Жалователю выступал в роли патрона крестьянина. Тва, низший слой общества, занимались преим. охотой, собирательством, нек-рые находились в услужении у тутси и хуту.

Мвами (правитель) являлся верховным собственником земли и всего скота. Его власть была ограничена членами правящего рода (ганва), занимавшими все гос. должности. Важную роль в управлении гос-вом играл верховный жрец (хранитель священного барабана). Гос-во было раздроблено. Округа, на к-рые делилась терр. Б., превратились фактически в наследств. владения вождей — полувисимых ленников мвами. Мвами Нtare I (правил в 1720—60) создал единое гос-во. Расцвет гос-ва Б. относится ко времени правления Нtare II Ругензи (1825—52), о к-ром сохранились предания как об искусном военачальнике. Он вёл войны с соседними гос-вами, в т. ч. с Руандой.

Колониальный период. Период немецкого господства. Начало колон. захвату Б. положил подписанный между Германией и Великобританией Гельголандский договор

1890, разграничивавший в Вост. Африке сферы влияния обеих держав; терр. Б. закреплялась за Германией. Захват Б. способствовал междоусобным войнам, воен. столкновениям с Руандой. Первыми европейцами, проникшими на терр. Б., были миссионеры и путешественники. В 1897 была основана католич. миссионерскими Усумбура (совр. Бужумбура). Мвами Мвези II Гисабо (1852—1908) оказывал упорное сопротивление попыткам европ. оккупации страны. Однако в 1903 он был вынужден признать верховную власть Германии. Б. вместе с Руандой (каждая сохраняя нек-рую автономию) в составе единой терр. Руанда-Урунди (Урунди — назв. Б. на языке суахили) вошли в колонию Герм. Вост. Африка. Нем. администрация, стремясь опереться на традиц. знать, ввела в Б. систему косвенного управления: признавалась традиц. система власти, сохранялись мвами, находившиеся под контролем резидентов (в Усумбуре). Гл. формой эксплуатации были многочисл. налоги и поборы; афр. нас. принуждали заниматься стр-вом дорог, адм. зданий и др. Герм. власти внедряли в мелкие крест. х-ва новую, экспортную культуру — кофе. Местное нас. оказывало сопротивление колонизаторам.

Период бельгийского господства. После поражения Германии в 1-й мировой войне Руанда-Урунди, оккупированная в 1916 бельг. войсками, стала согласно решению Лиги Наций 1922 подмандатной терр. Бельгии. В 1925 Руанда-Урунди была включена в состав Бельг. Конго. Бельг. колонизаторы сохранили созданную герм. колон. властями систему управления: терр. Б. делилась на округа, во главе с колон. чиновниками, более мелкие адм. единицы возглавляли традиц. вожди, получившие жолованье от бельг. властей. Сохраняя этносоциальное деление коренного нас., бельг. администрация предоставляла тутси большие привилегии, из их числа формировался управленч. аппарат. По декрету колон. властей в 1943 в округах Б. были созданы местные советы, назначавшиеся бельг. администрацией преим. из числа ганва. В 1946 по решению ООН Руанда-Урунди получила статус подопечной терр. Бельгии.

По мере внедрения экспортных культур (гл. обр. кофе) в деревне зарождались капиталистич. отношения. В х-вах зажиточных хуту, специализировавшихся на выращивании кофе и хлопка, использовался наёмный труд. Формировалась сел. буржуазия. Постепенно верхушке хуту был открыт доступ к адм. должностям; по декрету колон. властей в 1952 местные советы стали частично выборными. В 1955 была отменена прежняя система держания скота; часть скота переходила в собственность крестьянина.

С кон. 50-х гг. коренное нас. выступало с требованием демократизации,



1. На рынке гончарных изделий в г. Гитига. 2. Селение пигмеев тва в районе Гитига.

«африканизации» управления, независимости Б. В 1959 основаны Партия единства и национального прогресса (УПРОНА; см. *Союз за национальный прогресс*) и Христ.-демократич. партия (ХДП). УПРОНА (лидер Л. Рвагасоре) требовала немедленного предоставления стране независимости. ХДП, отражавшая интересы феод. знати, выступила за самоуправление Б. в рамках белг. опеки. В нояб. 1960 под контролем колон. администрации состоялись коммунальные выборы. ХДП, пользовавшаяся поддержкой бельгийцев, получила 925 мест (УПРОНА — 545) и в янв. 1961 сформировала врем. пр-во. Однако на всеобщих выборах в Законодат. собрание Б., проведённых по решению ООН в сент. 1961, большинство голосов избирателей получила УПРОНА. Премьер-мин. был избран Рвагасоре (убит в окт. 1961), пр-во к-рого взяло курс на скорейшую ликвидацию колон. режима.

Б. после провозглашения независимости. По решению ООН с 1 июля 1962 была ликвидирована белг. опека над Руандой-Урунди и образованы 2 независимых гос-ва: Королевство Б. и Руандийская Республика. В окт. 1962 Нац. собрание Б. приняло конституцию, согласно к-рой главой гос-ва являлся король (мвами). В окт. 1965 армейские подразделения предприняли попытку гос. переворота. В июле 1966 мвами Мвамбутса IV (правил с 1915) был свергнут с престола сыном, провозгласившим себя мвами Б. под именем Нtare V. В нояб. 1966 в результате гос. переворота Б. стала республикой. Вся полнота гос. власти сосредоточилась в руках през. Мичомберо. В 1966 спец. декретом УПРОНА объявлялась правящей и единств. партией, высшим институтом страны. Под её руководством стали действовать созданные в 1967 Союз трудящихся Б., Союз бурундийских женщин, Революц. молодёжь Рвагасоре (с 1981 — Союз бурундийской революц. молодёжи). По конституции, принятой в 1974, президент республики возглавлял одновременно пр-во, УПРОНА, армию. Установившийся авторитарный воен. режим не решил осн. проблем, стоявших перед страной. Сохранялись неустойчивость внутр. политич. обстановки, застой экономики, обострились этносоциальные противоречия. В 1972 между хуту и тутси произошли ожесточённые вооруж. столкновения (по офиц. данным, число убитых составило 50 тыс. чел.). В нояб. 1976 осуществлён воен. переворот, к-рый возглавил зам. начальника ген. штаба подполковник Ж. Б. Багаза, ставший президентом Второй республики и председателем созданного высш. органа власти — Верховного революц. совета (ВРС). ВРС объявил о реорганизации УПРОНА и усилении её руководящей роли в политич. системе гос-ва. Были отменены феод. повинности, ликвидирован подушный налог; гос-ву возвращались земли, незаконно присвоенные гос. служащими. Была провозглашена программа прогрессивных социально-экономич. пре-



Активистки женской организации УПРОНА.

образований. В 1979 состоялся 1-й съезд УПРОНА, принявший решение о роспуске ВРС и передаче его функций как высш. гос. органа ЦК УПРОНА. Председателем партии был избран Багаза. В нояб. 1981 принята новая конституция. В 1982 Б. провозглашена демократич. республикой. Экономич. политика пр-ва Багазы направлена на усиление роли гос-ва, создание смешанных предприятий, поощрение нац. и иностр. предпринимательства, создание смешанных об-в (с участием гос. и иностр. капиталов). В планах экономич. развития на 1978—82 и 1983—87 гг. внимание уделялось развитию с. х-ва.

Во внеш. политике Б. проводит курс позитивного нейтралитета, невмешательства во внутр. дела др. гос-в, выступает в поддержку нац.-освободит. движений, против колониализма, расизма и апарtheid; участвует в движении неприсоединения, требует вывода израильских войск с оккупированных араб. территорий. Б. поддерживает традиц. связи с Бельгией, Францией, ФРГ. Б. — чл. ООН (с 1962) и ОАЕ. Дипл. отношения с СССР с 1962. В Я. Карпушина.

Политические партии, профсоюзы

Союз за национальный прогресс (Parti de l'Union pour le Progrès National, UPRONA, УПРОНА), правящая и единств. партия в стране, осн. в 1959.

Союз трудящихся Бурунди, осн. в 1967, входит в ОАПЕ.

Печать, радиовещание

В 1983 издавались 3 газеты и 4 журнала. Газеты: «Ренуво дю Бурунди» («Le Renouveau du Burundi»), ежедн., с 1978, тираж 1400 экз., в Бужумбуре, ответственная; «Убумве» («Ubumwe»), ежедн., с 1971, тираж 20 тыс. экз., в Бужумбуре, на кирунди и франц. яз., орган ЦК УПРОНА.

Бурундийское агентство печати, осн. в 1976, 1 радиостанция — правитель-

ственная, осн. в 1960. Радиопередачи на языках франц., кирунди, кисуахили. Телевидение с 1984. М. А. Шлёнова.

Экономико-географический очерк

Общая характеристика хозяйства. Б. — аграрная страна: 90% самодеятельного нас. занято в с. х-ве, к-рое даёт 80% стоимости экспорта. После провозглашения независимости, в 1978 национализированы за выкуп принадлежавшие белг. капиталу кофеперерабатывающие ф-ки, укрепилась позиция гос. сектора в сбыте кофе, в горнодоб. пром-сти, на транспорте, в водо- и электроснабжении; гос-во монополизировало значит. часть экспортно-импортных операций. Осуществляются преобразования в с. х-ве. В 1982 ВВП составил 355 млн. долл. Доля (%) в ВВП с. х-ва 58, пром-сти 8,1, стр-ва 4,5. Доля гос. сектора в ВВП незначительна. Гос. сектор представлен в горнодоб. (компания «Сомибуром»), обработ. («КОТЕБУ») пром-сти, в торговле, на транспорте, в с. х-ве («ОСИБУ»), во внеш. торговле («Бурунди кофе комп.»). Пр-во Б. приняло 2 инвестиц. кодекса (1967 и 1979), предусматривающих значит. льготы частным иностр. инвесторам. Частные иностр. инвестиции направляются на стр-во гостиниц, туристских объектов, магазинов, животноводч. ферм. Общий объём иностр. инвестиций на кон. 1978 составил 26 млн. долл. (14,2 млн. долл. в 1967). В 60-х гг. начал формироваться нац. частный капитал. В 80-х гг. активизировалась его деятельность в автотранспорте, стр-ве, торговле и в меньшей степени в с. х-ве. За годы независимости осуществлялись планы социально-экономич. развития: 1968—72, 1973—77, 1978—82, 1983—87; за счёт внеш. источников финансируется св. 50% всех капиталовложений. В 1982 общая внеш. задолженность составила 200,9 млн. долл.; в 1979 сумма займов и кредитов — 44,3 млн. долл.

Сельское хозяйство. В с. х-ве господствует земледелие с переменной системой с отд. элементами интенсивного земледелия (ириггация, террасирование). В деревне преобладают мелкие крест. х-ва. Часть из них объединена в кооперативы. Осн. доля прод. и экспортной продукции производится в х-вах африканцев, в основном сохраняющих полунатуральный характер. Агр. преобразования, осуществляемые пр-вом, направлены на освоение отдельных с.-х. р-нов, создание с.-х. кооперативов, проведение ириггаци. и антизроз. работ. Создаются «образцовые деревни». При Мин-ве с.-х. развития образован департамент кооперативов, в ведении к-рого находится 70% кооперативов страны. В 1982 в Б. насчитывалось 120 кооперативов, гл. обр. потребительско-сбытовых. Пригодные для обработки земли составляют 51% всей терр. страны, луга и пастбища 31%, под лесом 13%. Из 1348 тыс. га обработ. земель 1276 тыс. га, т. е. ок. 95%, засеваются прод. культурами, выращиваемыми практически повсеместно; 72 тыс. га — под технич., гл. обр. экспортными, куль-

турами (1982). В 1979 сбор (тыс. т, в скобках — площадь в тыс. га): маниока 4492 (398,1), батата 1788 (196,8), картофеля 18,8 (10,6), фасоли 544,3 (500), гороха 19,8 (24,2), кукурузы 406,2 (245,9), сорго 166,9 (131), пшеницы 2,5 (4,9), арахиса 36,1 (28,4), риса (осн. р-н произ-ва — долина Имбо) 15. Осн. экспортные культуры: высококачественный кофе «арабика» (производится в половине всех крест. х-в страны, гл. обр. в горных р-нах; сбор 27 тыс. т в 1982, 23 тыс. т в 1983); хлопчатник (гл. обр. в р-не Имбо, ок. 10 тыс. га; произ-во хлопка-сырца 2,2 тыс. т в 1983); чай, выращиваемый также в горных р-нах, гл. обр. в 4 «блоках» (по 500 га), обеспеченных инфраструктурой (вкл. ф-ки по переработке чайного листа), произ-во 2,1 тыс. т в 1982 (13 т в 1967, 322 т в 1971). Создаются плантации хинного дерева.

Животноводство — пастбищное, экстенсивное, является наиб. отсталой отраслью с. х-ва. Поголовье (1981, тыс.): кр. рог. скота 600, коз 657, овец 316, свиней 53.

Общая лесопокрытая площадь ок. 80 тыс. га, из к-рых $\frac{1}{3}$ — восстановленные леса, программой развития предусматриваются лесопосадки на площади 26 тыс. га (в р-не Конго-Нильского хребта).

Рыболовство. Внедряется пром. лов рыбы на оз. Танганьика, создаются объединения з-дов по переработке рыбы и рыболовецкий флот. Ср.-год. улов 20—22 тыс. т. Гл. промысловые рыбы — нда-

гала (или дгала — из сельдёвых), нильский окунь, тилания.

Промышленность в основном представлена пр-тиями по переработке с.-х. сырья. Её доля в ВВП в 1980 составила 8%, число занятых 100 тыс. чел. За годы независимости созданы новые отрасли: пищ., текст., строит. материалы и др. Добыча (1979, т) бастнезита (150), каситерита (49). Обработ. пром-сть включает гл. обр. пр-тия по переработке кофе (15 ф-к), чая (3), хлопка (5), риса; имеются з-ды пивоваренные и безалкогольных напитков, сахарный, молочный, мукомольный, маслобойня; з-ды по произ-ву цемента и извести, кирпича; пр-тия по произ-ву ядохимикатов и пластмасс.

Гидроресурсы почти не используются. Имеются ГЭС — на р. Мугере в 12 км от Бужумбуры (мощность 18 МВт) и на рр. Рууву, Мубарази, Мурембе, к-рые снабжают г. Гитега и Мурембе, ок. 30 мелких ТЭС (наиб. значит. в Бужумбуре и Гитеге). Общее потребление электроэнергии 53 млн. кВт-ч (1982); 6 ч. электроэнергии Б. получает из Заира.

Транспорт. Жел. дорог нет. Осн. роль в грузоперевозках играет автомоб. транспорт. Протяжённость автодорог 6 тыс. км, в т. ч. с твёрдым покрытием 660 км (1983). Судох-во по оз. Танганьика. Гл. порт — Бужумбура, через к-рый проходит б. ч. внеш. торговли; грузооборот 140 тыс. т. Аэропорт междунар. значения в Бужумбуре.

Внешнеэкономические связи. За период 1966—80 внешнеторг. оборот вырос с 0,3 млрд. бурундийских фр. до 20,3 млрд. бурундийских фр., однако внешнеторг. баланс остаётся пассивным. Осн. статьи экспорта, %: кофе (90), чай (3,9), хлопок (1,8); импорта, %: потребительские товары (32), машины и оборудование, трансп. средства, нефтепродукты. В 1981 экспорт (млрд. бурундийских фр.; в скобках — 1980) составил 6,5 (5,9), импорт — 14,5 (15). Гл. внешнеторг. партнёры, %: в импорте — Бельгия (15,4), Япония (7,4), Кения (6,8), США (4,6), КНР (3,2), Заир (1), в экспорте — страны ЕЭС (38,8), США (43,3), Заир (4,1), Япония (2,4), Руанда (1,7), Кения (0,8).

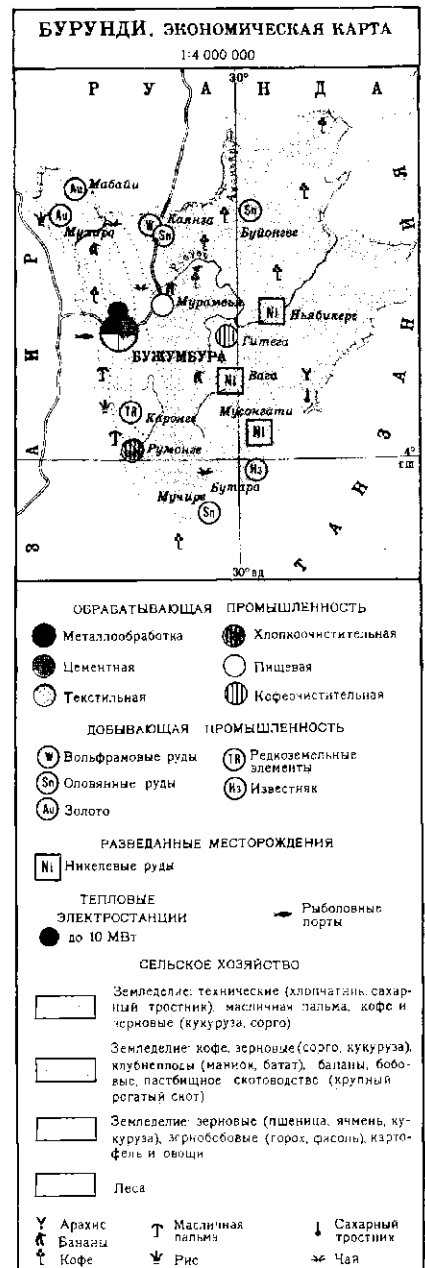
Ден. единица — бурундийский франк.
В. Я. Карпушина.

Вооружённые силы

Вооруж. силы состоят из сухопутных войск, ВВС и военизир. отрядов полиции. Общая числ. св. 5 тыс. чел. (1984), в т. ч. в сухопутных войсках 5 тыс. (2 пехотных батальона и спец. подразделения). ВВС имеют лишь неск. трансп. самолётов.

Здравоохранение

В 1975 (по данным ВОЗ 1978) рождаемость составила 48,0, смертность — 24,7 на 1 тыс. жит. Ср. продолжительность жизни 40,6 года у женщин, 37,5 года у мужчин. Распространены желудочно-кишечные и детские инфек-



1. Чайные плантации. 2. Террасное земледелие.

ции, малярия, туберкулёз, фрамбезия, филляриатоз, эпидемич. гепатит. В 1972 было 24 больницы и 112 мед. центров; имелась 4221 больничная койка (12,4 койки на 10 тыс. жит.); работали (1974) 81 врач (1 врач на 45,4 тыс. жит.), 72 помощника врача, 11 фармацевтов, 6 зубных врачей, 140 медсестёр, 38 акушерок.

Народное образование и научные учреждения

До провозглашения независимости (1962) 98% населения было неграмотным. Почти все школы принадлежали католич. и протестантским миссиям. В 1960 в них обучалось 90% уч-ся. В 1960/61 уч. г. в нач. школах было 100,8 тыс. уч-ся, в ср. общеобразоват. —

384 БУРУНДИ

1365 уч-ся, в проф.-технич. — 1987 уч-ся. В 1967 принят закон о бесплатном обучении в гос. школах. Закона об обязат. обучении нет. В 1980 ок. 73% взрослого населения оставалось неграмотным. Нач. школы 6-летние для детей с 7 лет. Обучение в них ведётся на кирунди, в старших классах изучается франц. яз., на к-ром идёт обучение в ср. школе. Ср. школы 6—7-летние. В 1983/84 уч. г. в нач. школах обучалось св. 290 тыс. чел., в средних в 1981/82 уч. г. было 10,5 тыс. уч-ся.

Проф.-технич. подготовка осуществляется на базе нач. школы в течение 2,4—7 лет (в 1981/82 уч. г. более 2,9 тыс. уч-ся). Ср. технич. образование даёт Технич. лицей в Бужумбуре (450 уч-ся в 1983/84 уч. г.).

Подготовка учителей нач. школы осуществляется в течение 4 лет для младших классов и 7 лет для старших. Учителей для ср. школы готовят в ун-те и в Высш. пед. школе в Бужумбуре. В 1981/82 уч. г. в системе подготовки учителей было св. 5,1 тыс. уч-ся. Имеется с.-х. ин-т (в Бужумбуре, осн. в 1958), к-рый даёт неполное высш. образование.

Ун-т Бурунди, в Бужумбуре (осн. в 1960 как университетский центр, с 1964 статус ун-та; ок. 2 тыс. студентов, ок. 380 преподавателей, 8 ф-тов в 1983/84 уч. г.).

Науч. учреждения: Ин-т с.-х. исследований Б. (осн. в 1962), Нац. центр гидрометеорологии, Мед. исследоват. лаборатория в Бужумбуре.

Б-ка ун-та (осн. в 1961; св. 60 тыс. тт. в 1984), Публичная б-ка в Бужумбуре (св. 26 тыс. тт.), Нац. музей Б. в г. Гитега (1955) с библиотекой. В 1969 в Бужумбуре был создан Культурный центр Б., при к-ром в 1977 создан музей.

В. З. Клепиков.


Архитектура и изобразительное искусство

В нар. жилище Б. преобладают круглые в плане хижины на каркасе из жердей, оплётённом ветвями, камышом и травой, с полусферич. травяной кровлей; внутри помещение разделено камышовыми матами. Сёл. усадьбы расположены на вершинах и склонах холмов и носят рассредоточ. характер. Хижины размещаются в общей ограде, где ставятся зернохранилище (плетёное) и небольшая хижина «духов предков». С 1950-х гг. появились прямоугольные жилые дома из кирпича под 2-скатной черепичной крышей с верандой и окнами. Гор. стр-во в основном сосредоточено в Бужумбуре, где строятся здания совр. европ. типа. В художеств. ремесле наиб. развитие получило плетение (циновки, корзины разнообразных форм и размеров, блюда, крышки). Изделия украшаются геометрич. узором (копьевидным и зигзагообразным). Из дерева вырезаются фигурки людей и животных, щиты, колчаны и футляры.


В. Л. Воронина.

Музыка

Традиц. муз. культура Б. отличается разнообразием песенных жанров,



инструментов, манер исполнения. Музыка сопровождает разл. обряды, в т. ч. посвящения, похоронные, связанные с рождением ребёнка и др. Среди муз. инструментов Б. — 1-струнная скрипка (на ней играет преим. молодёжь), земляной лук с резонатором из тыквы (наиб. архаич. инструмент), цитра инанга у тутси (инструмент с удлиненным корпусом, 1 струной, прошнурованной в 7—8 местах, что соответствует как бы 7—8 струнам; имеет пентатонич. строй; используется как сольный и аккомпанирующий). Распространены флейты — умвиронке, имеющие неск. разновидностей (инструмент преим. пастухов и юношей), ламеллафон типа мбири — икембе (сопровождает сольное пение; часто встречаются также ансамбли икембе), большие цилиндрич. барабаны с 1 мембраной — ингома (выс. 80—90 см, устанавливаются вертикально на особой подставке). Эти барабаны символизировали высшую «священную» власть правителей. Привилегия игры на них принадлежала представителям знати и передавалась по наследству от отца к сыну. Для особо важных церемоний составляются ансамбли из 24 барабанов, расположенных полукругом. В Б. на муз. инструментах играют только мужчины. Однако у женщин тутси существует псевдоинструм. жанр — убухуха (букв. «дуть»); сложенные особым образом и поднесённые ко рту ладони служат своеобразным резонатором для усиления



1. Зернохранилище в деревне. 2. Плетёная циновка, закрывающая дверь в жилище. 3. Браслет. Музей антропологии Московского университета. 4. «Мать-крестьянка». Мыльный камень. 5. Там-тамист тутси. 6. Артисты национального ансамбля «Королевские там-тамы».



ния и тембровой переокраски звуков, производимых вибрацией губ (как при игре на европ. трубе). Широко бытуют трудовые, лирич., шуточные и др. песни. В своей основе музыка Б. пентатонична. Однако мелодика каждого народа имеет определ. особенности. Напр., для песен тутси характерны речитативный склад, движение мелодии по полутонам, обилие мелизмов (нередко с использованием микрохроматики; свидетельствует об араб. влияниях в музыке Б.), широко применение глиссандирования. Для песен тва типичны поступенное движение мелодии, значит. протяжённость мелодич. линии, в то время как у хуту преобладают короткие мелодич. построения, основанные на терцовых ходах. Пение тутси и хуту преим. одногласное, в групповом пении, как и у большинства народов Тропич. Африки, исполняется респонсорный принцип: вопрос (соло) — ответ (хор). Известен особый стиль пения тутси — полушёпотом (под аккомпанемент инанги). У тва распространено многоголосие полифонич. склада, нередко включаются элементы гокетной техники (мелодия сегментируется на короткие отрезки, попеременно исполняемые разными певцами); их манеру пения отличают применение ругад, йодлей. После провозглашения независимости страны (1962) началось более систематич. изучение традиц. иск-ва, создан ряд песенно-танц. ансамблей. *Б. А. Аврамец.*
Лит.: Карлушина В. Я., Бурунди, М., 1965; Перский Е. И., Бурунди, М., 1977; Prozagara G., La République du Burundi, P., 1971; Rozier R., Le Burundi. Pays de la vache et du tambour, P., 1973; Mwohaha E., Peuples et rois de l'Afrique des lacs. Le Burundi et les royaumes voisins au XIX^e siècle, [Dakar—Abidjan, 1977]; Boyayo A. et Butare Th., Abrégé d'histoire du Burundi (mimeo), Bujumbura, 1970; Ghislain J., La féodalité au Burundi, Brux., 1970; Lemarchand R., Rwanda and Burundi, N. Y., 1970; Ryckmans P., Une page d'histoire coloniale. L'occupation allemande dans l'Urundi, Brux., 1963; Simons E., Coutumes et institutions des Burundi, Elisabethville, 1944; Weinstein W., Historical dictionary of Burundi, Metuchen, 1976; Merriam A. P., Les styles vocaux dans la musique du Ruanda-Urundi, «Jeune Afrique», 1953, v. 7, № 19.

БУСАК (Voesak) Аллан (р. 1946), религиозный и обществ. деятель ЮАР. Теологич. образование получил в Нидерландах (1970—76). В 1976—81 священник миссионерской реформатской церкви для цветных в Кейптауне. С 1982 президент Всемирного альянса реформатских церквей. Выступает противником режима апарtheid и т. н. конституц. реформ, выдвигаемых прав. ЮАР, за единство цветного, индийского и афр. населения страны. Один из организаторов и лидеров Объединённого демократич. фронта, широкой коалиции легальных оппозиц. орг-ций (осн. в 1983). В 1985 выступил в ООН с призывом принять всесторонние меры против апарtheid и пр-ва ЮАР. По возвращении в ЮАР в авг. 1985 арестован.

Л. А. Валиаза.

БУСЕТТА Мухаммед (р. 1925), гос. и политич. деятель Марокко. Ср. образование получил в Фесе. В 1950 окончил экон. и юридич. ф-ты Парижского ун-та. С 1950 участвовал в нац.-освободит. движении в рядах партии Истикляль. С 1952 директор её печатного органа — газ. «Аль-Истикляль» («Al-

Istiqal»). С 1956 чл. политич. комиссии Истикляль; с 1970 чл., с сент. 1974 ген. секрет. её исполкома. После завоевания Марокко независимости (1956) Б. на разл. постах в Мин-ве иностр. дел, в 1960 мин. обществ. работ и адм. реформы, в 1961—63 мин. юстиции. В 1977—83 гос. мин. по иностр. делам, в 1983—85 гос. министр.

Т. А. Караханов.

БУСИА, Бу с и я (Busia) Кофи Абрефа (1913—1978), политич. и гос. деятель Ганы. Д-р философии. Образование получил в Оксфордском ун-те. В политич. жизнь включился в 1951. Возглавлял Партию конгресса Ганы (1952—54) и Движение за нац. освобождение (1954—57), выступавших против Народной партии конвента (НПК). С 1957 лидер Объединённой партии, созданной на базе региональных партий националистич. характера. После свержения пр-ва К. Нкрумы (1966) занимал ряд адм. постов в воен. пр-ве (Нац. совет освобождения). На выборах 1969 избран в нац. парламент. В 1969—72 премьер-мин. Ганы, лидер правящей Партии прогресса. Пр-во Б. проводило курс на развитие нац. капитализма, привлечение иностр. капитала. После свержения пр-ва в ходе воен. переворота (1972) Б. эмигрировал. Автор ряда исследований по истории, социологии и совр. проблемам Африки.

См. чл. The position of the chief in the modern political system of Ashanti. L.—[a. o.], 1951; The challenge of Africa, N. Y., 1962; Ghana's struggle for democracy and freedom. Speeches, 1957—1969, Accra, 1970.

С. В. Мазов.

БУТАРЕ (Butare) (до 1962 — Астрида), город на Ю. Руанды. Адм. ц. преф. Бутаре. 21,7 тыс. жит. (1978). Узел автодорог. Науч., культурный и торг. центр. Ун-т, пед. и агрономич. ин-ты, б-ка, Нац. музей.

БУТЕЛЭЗИ, Бутхелези (Buthlezi) Мангосутху Гача (р. 1924), южноафрик. политич. деятель. По этнич. принадлежности зулу. Внук верховного вождя зулу Динизулу. С 1970 гл. министр бантустана Квазулу, с 1975 президент организации *Инкага*. Крупный собственник, Б. в своей политич. деятельности активно использует трибализм и шовинистич. национализм. Стоит на соглашательских с расистами ЮАР позициях, выступает против деятельности *Африканского национального конгресса* и *Объединённого демократического фронта*.

В. И. Городнов.

БУТИРОСПЕРМУМ (Butyrospermum), род растений сем. сапотовых. Неск. видов, распространённых в тропиках. В открытых саваннах по всей Экв. Африке от Гвинеи-Бисау до ЦАР и Уганды растёт *Б. Парку*, или масляное дерево (*B. parkii*), — небольшое (выс. 10—15 м) дерево с раскидистой кроной и толстыми ветвями. Кора растрескивается на почти квадратные участки и напоминает крокодилову кожу. Листья собраны на концах ветвей. Цветки белые, со сладким ароматом, привлекающим пчёл-опылителей. Плоды съедобны, охотно поедаются слонами. Из семян извлекают масло, к-рое местное население использует в

пищу; оно экспортируется в Европу, где идёт на произ-во свечей и мыла. Древесина красная, устойчива против термитов; используют для столбов, ступок, ручек для инструментов. Молодые листья населения применяют как лекарств. средство. Б. Парку охраняют от пожаров, часто высаживают около жилищ.

Н. А. Базилевская.

БУТО [греч. Βουτό, егип. Пер-Уа-Джет, или Пер-Уто, «Дом Зелёной (змеи)», совр. Тель-эль-Фараин, АРЕ], один из древнейших городов Др. Египта, на западе Дельты, восточнее устья Рашид (рукав Нила). Б. образовался в результате слияния 2 городов: Депа, где почиталась богиня-змея Уаджет (кобра, изображавшаяся позднее на лбу фараона, к-рую греки называли уреем), и Пе («Трон»), где почитали бога Гора. В 4-м тыс. до н. э. Б. возглавил первичное нижеегип. политич. объединение. Один из крупных религ. центров, связанный с культом Исиды и Осириса, место проведения религ. мистерий. Осн. раскопки Б. велись в 1960-х гг. англ. археологами; найдены памятники ливийского, саисского, персидского, птолемеевского и рим. времени.

Лит.: Wilson J. A., Buto and Hierakonpolis in the geography of Egypt, «Journal of Near-Eastern Studies», 1955, v. 14; Seton-Williams M. V., The Tell El-Farain. The Tell-el-Farain expedition, 1964—1965, «Journal of Egyptian Archaeology», 1965, v. 51.

С. С. Соловьёва.

БУТРИЯ (Рас-Бутрия, рим. Ахолла), древний город в Тунисе, в 40 км от *Сфакса*. Осн. финикийцами. От антич. времени сохранились остатки «туфета» (место жертвоприношений), от рим. — руины форума, амфитеатра, порта, баптистериев, жилых домов с мозаиками (Дом Азина Руфа, Дом с красными колоннами), виллы Триумфа Нептуна (2 в.; мозаики), терм Траяна (115—120, зодчий А. Теренций Феликс; мозаики). В окрестностях Б. — визант. крепость.

Лит.: Picard G., Les thermes du Thase marin à Achnolla, «Antiquités Africaines», 1968, t. 2, p. 96—151.

Т. П. Кантарева.

БУХАЗЁР, Бузаяэр Хосин (р. 1935), алж. писатель. Пишет на франц. яз. В кн. «Говорит Касба» (1960) вошёл его гражд. стихи и политич. драмы «Серкаджи», «Солнце не упрячьешь за решётку». Эти драмы Б., залечатлвшие мужество узников колонизаторских застенков, стали своеобразным манифестом алж. театра. Действие реалистич. повести «День на ладони» (1967) происходит осенью 1960 в Алжире, где в борьбе завоевываются свобода и независимость отчизны.

См. чл. в рус. пер. — [Стихи], в сб.: Утро моего народа. Современная алжирская поэзия, М., 1977; В камере. [Рассказ], в сб.: Цветы ноября, М., 1972.

Лит.: Современная литература Африки. Северная и Западная Африка, М., 1973, с. 62—64; Dejeux J., La littérature algérienne contemporaine, P., 1975.

В. П. Балашов.

БУШБОК (*Tragelaphus scriptus*), парнокопытное животное группы антилоп. Эндемик Африки. Распространён к Ю. от Сахары, в Эфиопии, Сомали. Высота в плечах 70—100 см, масса 40—80 кг. Обитает в лесах и зарослях кустарников, часто близко от посёлков. Питается листьями и побегами, плодами, цветами, корой деревьев и кустар-

ников, меньше травой. Активен в сумерки. Держится в одиночку или парами. Самцы исключительно агрессивны, особенно защищая свой участок от соперников. Объект охоты; разводится в охотничьих х-вах.

Л. М. Баскин.

БУШВЕЛДСКИЙ ИНТРУЗИВНЫЙ КОМПЛЕКС (Bushveld), самый крупный на Земле расщепленный плутон в форме лополита, сложенный рудосными породами. Занимает 67 тыс. км². Расположен в ЮАР (пров. Трансвааль). Половина площади Б. и. к. перекрыта более молодыми образованиями — континент. отложениями системы Карру — от верх. карбона до верх. триаса (песчаники, сланцы, с подчиненными толщами вулканич. пород). Породы и руды Б. и. к. образовались в протерозое в условиях, промежуточных между геосинклинальными и платформенными. Б. и. к. слагают последовательно сформировавшиеся толщи: породы трансваальской системы, включая разновозрастные андезитовые вулканиды; лавы фельзитового состава (ройбергский фельзит) в ассоциации с лептитами и гранофирами; производные ранней интрузивной фазы (Бушвелдский расщепленный интрузив); породы поздней интрузивной фазы (бушвелдский гранит); постбушвелдские дайки щелочных пород.

С Б. и. к. генетически связаны разнообразными м-ния полезных ископаемых. Наиб. богатые магматич. рудные м-ния приурочены к расщепленной серии (интрузиву), имеющей общ. мощность ок. 8 км. Строение этой магматич. серии зональное, с маркировкой зон рудосными пластами. С ней ассоциируют крупнейшие в мире м-ния металлов платиновой группы (установленные запасы до глуб. 1200 м ок. 63 тыс. т), хромитов (запасы св. 3 млрд. т до глуб. 300 м), оксидных железо-титано-ванадиевых руд (общие запасы от 4 до 6 млрд. т, в т. ч. V₂O₅ 16,8 млн. т до глуб. 300 м), м-ния золота, гл. обр. самородного (1150 т), сульфидных никеля и меди (запасы по металлу соответственно 23 и 10 млн. т), магнетита (10 млн. т). С бушвелдским гранитом и кислыми породами кровли Б. и. к. связаны пегматитовые и грейзеновые м-ния касситерита (ок. 50 тыс. т олова) и флюорита (40 млн. т), гидротермальные м-ния полиметаллич. руд. Продуктом метаморфизующего воздействия гранитного интрузива являются м-ния андалузита (запасы 11 млн. т). Руды добываются в основном подземным способом.

Л. В. Разин.

БУШИРИ бин Салим аль-Харти, Абушари (ок. 1850—1889), предводитель первого кр. восстания против нем. колонизаторов в Вост. Африке. Отцом Б. был араб, мать — оромо. В молодости Б. занимался торговлей. Позже приобрел сах. плантацию близ г. Пангани. В 1888 возглавил нар. восстание (см. *Бушири восстание*). Способный организатор и военачальник, Б. на первом этапе восстания добился значит. успехов, изгнав немцев не только из внутр. р-нов, но и из большинства городов побережья. После поражения в сражении при г. Багамойо Б. бежал в Усагара, где был схвачен

старейшинами народа зигуа и выдан колон. властям. Казнен. В. Я. Кацман. **БУШИРИ ВОССТАНИЕ**, восстание нар. масс материковой Танзании против нем. колонизаторов в 1888—90. Поводом Б. в. послужило решение нем. властей взять под свой контроль таможенную службу в материковых владениях султана Занзибара и введение новых налогов. Б. в. охватило внутр. р-ны страны и все города побережья Инд. ок., кроме Дар-эс-Салама и Багамойо. В нем участвовали суахили, арабы, народы хехе и яо. Налуганные размахом восстания, нем. чиновники, миссионеры, торговцы бежали в города, оставшиеся под контролем колонизаторов. В 1889 пр-во Германии направило в Вост. Африку карат. отряд во главе с Г. Висманом, состоявший из нем. офицеров и 1000 наемных солдат, набранных в Египте и Мозамбике. Висману удалось потеснить восставших на Ю. страны, но здесь они получили поддержку со стороны нгои, что дало возможность руководителю восстания Бушири начать новое наступление на Багамойо. В сражении у Багамойо войска Бушири были разбиты, а сам Бушири взят в плен и казнен. Однако восстание продолжалось еще нек-рое время. Одним из его руководителей был Бвана Хери. В апр. 1890 он был схвачен немцами и казнен. Только в мае 1890 пал последний оплот восставших — г. Килва.

В. Я. Кацман.

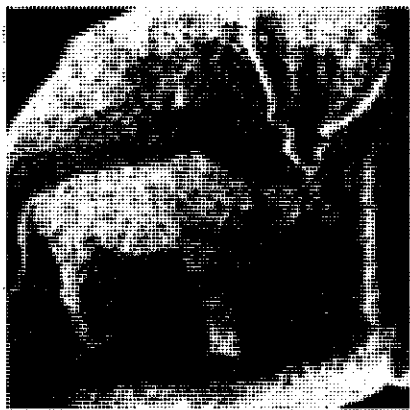

БУШМЕНОВ ИСКУССТВО. Творчество бушменов представлено наскальной живописью, сохранившейся в ЮАР (Драконовы горы), Намибии (гора Брандберг), Свазиленде, Лесото. Живопись находится на стенах и потолках пещер и гротов, где изображения наслаиваются друг на друга. Росписи выполнены минер. и земляными красками, а также известью и сажей, разведенными на воде и животном жире. Древнейшие слои живописи бушменов датируются от 8-го тыс. до н. э. до сер. 2-го тыс. н. э. К числу самых ранних относятся монокромные отпечатки рук и силуэтные фигуры животных. Наиб. совершенные памятники живописи находятся в ср. и верх. слоях. Различаются мифологич. и жанровые сюжеты (многофигурные композиции сложных ракурсов): сцены погребения, вызывания дождя, ритуальные танцы, динамичные, полные экспрессии сцены охоты, сражений (схватки бушменов с зулу и судо). Изображения объемны, полихромны (до 10 красок), с мягкими переходами тонов. Особенно часты изображения антилоп. Их фигуры размером от 20 см до 2 м, одиночные и групповые, скомпонованы в живописные группы или вытянуты в длинные вереницы. Столь же разнообразны и человеческие фигуры, силуэты к-рых с сильно вытянутыми пропорциями очерчены энергичными стремительными линиями, позы и жесты динамичны и выразительны. Особую группу

составляют изображения фантастич. существ; нек-рые из них иллюстрируют мифы бушменов. К числу редких для наскальной живописи сюжетов относятся изображения растений, деревьев, иногда целых пейзажей. Довольно часто встречаются разл. знаки, геометрич. фигуры. Особое место в творчестве бушменов занимают петроглифы, изображающие гл. обр. животных.

Лит.: Longue M. H., Buschman paintings, Oxf., 1909.

В. Б. Мирманов.

БУШМЕНСКИЕ ЯЗЫКИ, семья *КОЙСАНСКИХ ЯЗЫКОВ*. Распространены как языки отд. этнич. групп на терр. ЮАР, Ботсваны, Намибии, Анголы, Танзании. Число говорящих ок. 82 тыс. чел. (1980, оценка). Есть предположение, что население, говорящее на Б. я., являлось автох-



1. Лучник. Наскальная роспись. 2. Антилопы и люди. Наскальная роспись. 3. Антилопа. Рисунок на камне. Музей антропологии и этнографии им. Петра Великого. Ленинград.

тонным для всей Вост. и Юж. Африки — подтверждением служит распространение яз. хадза в одном из вост. р-нов континента. Впоследствии носители Б. я. были вытеснены миграц. волнами бантуязычных народов (см. *Банту языки*).

Б. я. делятся на след. осн. группы: кунг, нгусан, ауни, кхомани, хадза (хатса). Эти группы скорее всего являются конгломератами диалектов. Ряд Б. я., упоминаемых в науч. лит-ре, относится к числу исчезнувших, напр. нек-рые диалекты в зап. р-нах Капской пров. ЮАР; есть и языки, известные лишь по названию, напр. намби.

Фонетич. структура Б. я. характеризуется пятичленным вокализмом (а, i, е, о, u); особенность консонантизма — двуфокусные, т. н. щёлкающие звуки: ден-

тальные / и Ø, палато-альвеолярные! и ʃ и латеральные // и //l. Из языков койсанской макросемьи только в Б. я. имеются билабиальные т. н. киссаунды (kissaud), обозначаемые символом ǀ.

Типологически Б. я. характеризуются как изолирующие с определ. чертами агглютинации. Они неравномерно и слабо изучены, особенно в части морфологии и синтаксиса. В предложении субъект, выраженный существительным, и предикат, выраженный глаголом, не согласуются. Порядок слов «субъект — предикат — объект». Преобладают простые предложения.

Б. я. бесписьменные с узким внутриагглютинативным статусом.

Описание и изучение Б. я. началось в кон. 19 — нач. 20 вв. Наиб. многочисленны и теоретически обоснованы работы Д. Блик; нек-рые исчезнувшие Б. я. известны только благодаря её работам. Опубликованы работы К. М. Дока, нем. учёного В. Планерта, Д. Цирфогеля, посвящённые описанию отд. Б. я., а также тем или иным чертам фонетич. или грамматиц. строя; Э. Вестфаль и Дж. Гринберг исследовали Б. я. с целью установления их места в генетич. классификации языков Африки.

Лит.: Bleek D., Comparative vocabularies of Bushman languages Camb., 1929, е.е. же. Bushman Grammar, «Zeitschrift für Eingeborenen Sprachen», Bd 19—20, 1928—30; Ziervoegel D., Notes on the language of the Eastern Transvaal Bushmen, Pretoria, 1955.

Н. В. Охотина.

БУШМЭНЫ (англ. bushman, от голл. bosjeman, boschiman — «лесной человек»), народ, живущий в пустынных областях Намибии и прилегающих р-нах ЮАР, Ботсваны, Анголы, а также в Танзании. Числ. ок. 75 тыс. чел. (1983, оценка). Разделяются на группы: кунг, конг (маконг), кхомани (нусан) и др. Говорят на *бушменских языках*. Б. придерживаются традиц. верований.

БУЗА (Buea), город на З. Камеруна, на склоне вулкана Камерун, на выс. 1500 м. Адм. ц. Юго-Зап. пров. 13 тыс. жит. (1976). Автодорогой соединён с Дуалой. Чайная ф-ка. Панафр. инт- развития.

БХАР, одно из основных понятий в мавританской музыке, близкое араб. макому. Термин имеет 2 значения: циклич. вокально-инструм. композиция (как правило, состоит из 5 частей): общее назв. ладов. Каждый лад-Б. связывается с определ. психоэмоц. модусом (а также ассоциируется с темпераментом и периодом жизни человека, с состоянием природы). Выделяются 5 ладов-Б.: карр (радость и удовольствие, сангвиник, период детства, влажное тепло), фагу (гнев и гордость, холерик, юность, сухое тепло), халь и бияд (любовь и грусть, флегматик, зрелость, влажный холод), бтайт (печаль и ностальгия, меланхолик, старость, сухой холод). Части, написанные в этих ладах, составляют композицию Б. Согласно традиции, Б. исполняют мавританские *гриоты*.

О. В. Русанова.

БЫРХАНУ ЗЭРИХУН (р. 1934), эфиоп. писатель, обществ. деятель. Пишет на амхарском яз. Получил ср. технич. образование, работал радиоинженером. В 50-х гг. стал журналистом, редактором крупнейших эфиоп. газет. В 1957 опублик. повесть «Два письма слёз». Автор социального романа «Поездка в Амануэль» (1964), историч. романа «Слёзы Геодроса» (1966) и неск. повестей. Трилогия «Буря» (1980—82) посвящена эфиоп. революции 1974. Для творчества Б. З. характерны реалистич. направленность, глубина художеств. осмысления действительности.

Соч. в рус. пер.: Честная трагедия. «Азия и Африка сегодня», 1961, № 4.

Лит.: Вольпе М. Л. Литература Эфиопии, М., 1981, с. 119—41; Gerard A. S., Four African literatures, Berkeley 1971, p. 359—60. М. Л. Вольпе.

БЮКЭНЕН (Buchanan), Гранд-Баса (Grand Bassa), город в Либерии. Адм. ц. графства Гранд-Баса. Св. 30 тыс. жит. (1980, оценка). Порт на побережье Атлантич. ок., близ устья р. Сент-Джон. Конечный пункт ж.-д. линии Екепа — Б. Узел автодорог. Горнообогатит. комбинат, пр-тия пищевкусов. пром-сти (ф-ка пальмового масла и др.), ремонт электроаппаратуры, авторемонт. Б. — торг. центр; вывоз жел. руды, древесины, каучука.

БЭЛАЙ ЗЭЛЛЕКЭ (?—1942), один из руководителей партиз. движения в Эфиопии в период итал. оккупации 1936—41. Род. в бедной амхарской крест. семье. Руководил партизанским отрядом в пров. Годжам, провёл ряд успешных операций. Вместе с нек-рыми другими партизанскими руководителями осудил отъезд Хайле Селассие I за границу после разгрома эфиоп. армии. Короткое время занимал пост губернатора одного из округов пров. Годжам. В 1942 участвовал в неудавшемся заговоре годжамских феодалов с целью свержения императора и захвата власти. Казнён.

Лит.: Ягья В. С., Эфиопия в новейшее время, М., 1978; Greenfield R., Ethiopia. A new political history, L., [1965]. Г. В. Цыпкин.

БЭССИ Хоган (р. 1933), нигерийский спортсмен; чемпион мира по боксу среди профессионалов в полулёгком весе (1957—59).

БЮЛЬК, Бюлк (Buick) Гастон ван (1903—1966), нидерландский филолог, теолог, миссионер. В 1931—33 в науч. командировке в странах Центр. и Зап. Африки. В 1939—47 работал в Конго. Во время полевых исследований в ЮАР, Сев. и Юж. Родезии собрал богатые лингвистич. и этногр. материалы. После стажировки в Школе вост. и афр. исследований в Лондоне участвовал в Междунар. нило-камерунской экспедиции (1949—51), обследовал р-ны, разделяющие ареалы распространения суданских языков и бантуязыков.

Соч.: Les rochers linguistiques au Congo Belge. Brux., *948; Manuel de linguistique banfou. Brux., 1949; Mission linguistique (1949—1951). Brux., 1954.

Б. В. Журковский



1. Антилопа куду. Петроглиф на скале. Рисунок на камне. 2. Бушмены кунг, Ботсвана. 3. Танец «рождения костра» (vuyavuya) Ботсвана

В

ВААЛЬ (Vaaf), река в ЮАР, правый приток р. Оранжевая. Дл. ок. 1250 км. Берёт начало в Драконовых горах, пересекает их и плато Велд в глубокой долине. Кр. притоки: Вилге, Фет, Рит (левые), Хартс (правый). Половодье в ноябре—феврале. Ср. расход воды в ниж. течении 114 м³/с. Используется для водоснабжения и орошения. Кр. водохранилище Вааль-роллинге. На В. — г. Ференингинг.

ВАВИЛОВ Николай Иванович (1887—1943), сов. генетик, растениевод и географ. Акад. АН СССР (с 1929) и АН УССР (1929). В 1911 окончил Моск. с.-х. ин-т. В 1929—35 през., в 1935—40 вице-през. ВАСХНИЛ; в 1931—40 през. Всесоюзного геогр. об-ва. В 1924—40 директор Всесоюзного ин-та прикладной ботаники и новых культур. В 1930—40 директор Ин-та генетики АН СССР. В 1926—27 возглавил экспедицию в Эфиопию. С 1920 по 1940 руководил многочисл. ботанико-геогр. экспедициями, в т. ч. в Алжир, Тунис, Марокко (1926). За 4 мес. экспедиция прошла 2000 км по земледельч. р-нам Эфиопии и Эритреи. Были исследованы зоны война-дега и дега, т. е. склоны гор на выс. 1300—2800 м. Экспедиция собрала большой материал по культурным растениям и почвам Эфиопии. Подробно исследована также техника земледелия. На основе работы по изучению ресурсов культурных растений и собранных коллекций разнообразных форм возделываемых видов В. была создана теория центров происхождения культурных растений, согласно к-рой одним из главных является Эфиоп. центр.

См. ч.: Пшеницы Абиссинии и их положение в общей системе пшениц. Л., 1931; Мировые ресурсы сортов хлебных злаков, зерновых, бобовых, льна и их использование в селекции, т. 1—2, М.—Л., 1957—64.

Лит.: Резник С., Николай Вавилов, М., 1968.

ВАДАИ (Quadai), раннефеод. гос-во к В. от озера Чад (на терр. совр. Чада). Этнич. основу В. составляли маба. Возникло ок. 16 в., с 17 в. подверглось исламизации. Расположенное между двумя сильными гос-вами Борну (на З.) и Дарфурским султанатом (на В.), В. попадало в зависимость от них и вынуждено было платить им дань. В. добило самостоятельности на рубеже 17—18 вв., во время правления султана Якуба-Арусса. Со 2-й пол. 18 в. В. начало завоевательные походы и присоединило часть Канема. Султан Абд аль-Сайди (1803—18) завоевал Багирми, установил торговые связи с Египтом, Триполи, Борну, Дарфуром. В. поставляло на внешний рынок перья страуса, слоновую кость, рабов.

Во главе В. стоял султан, власть к-рого носила сакральный характер. Она ограничивалась советом знати; высшим сановником гос-ва был везир. В северных районах В., населённых

маба, крестьяне-общинники платили фиксированную ренту; использовался (в ограниченных размерах) рабский труд. Южные районы, населённые неисламизованными народами, подвергались постоянным набегам с севера.

В кон. 19 — нач. 20 вв. активно поддерживало сопротивление Раббаха франц. войскам, продвигавшимся в район оз. Чад, хотя некоторая часть верхушки общества встала на сторону французов. Борьба против захватчиков продолжалась и после поражения войск Раббаха (1900). В 1909 французы захватили столицу В. — Абеши, но лишь в 1911 В. было окончательно покорено и стало частью ФЭА.

Лит.: K i - Z e r b o J. Histoire de l'Afrique noire... P., 1978, p. 289; D e c a l o S. Historical dictionary of Chad, Metuchen, 1977, p. 210—12.

ВАДИ, см. Уэд.

ВАДИ-НАТРУН, Вади-эн-Натрун, впадина в Сев. Африке, в Египте, на С.-В. Ливийской пустыни, к З. от дельты Нила. Дл. ок. 40 км, шир. 3—8 км. Выс. 24 м ниже ур. м. Представляет собой тектонич. трещину, углублённую древней речной эрозией и дефляцией. В В.-Н. находится св. 10 небольших солёных озёр, вода к-рых содержит трону (араб. натрон — природная сода); ведётся добыча.

ВАД-МЕДАНИ, Уэд-Медани, город в центр. части Судана, на левом берегу Голубого Нила, у владения в него притока Рахад. Адм. ц. Центр. региона. 141 тыс. жит. (1983). Трансп. узел и торг. центр Гезиры — гл. р-на орошаемого земледелия страны. Торговля хлопком, арахисом, сорго, пшеницей, рисом, бобовыми. Пищевкус., хлопкоочистит. пр-тия, авторем. мастерские. Ун-т Гезиры (осн. 1975); филиал б-ки Брит. совета в Хартуме.

ВАИ, у, веи, кондо, коно, каро, теребендиула (европ. назв. — галлины), народ, живущий в Либерии, на границе с Сьерра-Леоне, к С.-З. от г. Монровия, а также на С. Сьерра-Леоне и в соседних р-нах Гвинеи. Числ. 0,35 млн. чел. (1980, оценка). Язык относится к *манде языкам*. Осн. занятие — тропич. мотыжное переложное земледелие. Развиты ремёсла: кузнечное, ткацкое, гончарное, ювелирное. Большинство В. — мусульмане-сунниты.

ВАИ ПИСЬМО, автохтонное слоговое письмо для яз. ваи (Либерия и Сьерра-Леоне), одного из *манде языков*. Существует примерно с 1833. Создатель — Момолу Дувалу Букеле, к-рый был знаком с лат. и *арабским письмом*, но в В. п. нет прямых аналогий с известными письменностями; возможно, лишь использование диакритик в В. п. навеяно араб. графикой. Начертание некоторых знаков указывает на их пиктографич. (или идеографич.) происхождение; не исключено, что В. п. имело истоком более древнюю, не сохранившуюся рисуночную систему. На протяжении 19—20 вв. претерпело ряд модификаций. В основе совр. «стандартного» В. п. лежит силлабарий М. Масакуя, к-рый в 1900 предпринял попытку стабилизации и упрощения знаков. В. п. содержит 212

знаков слогового характера (направление письма слева направо); среди них есть простые (непроизводные) знаки, на основе к-рых строятся с помощью диакритик производные. Обозначений для чисел нет; они передаются либо слоговой записью названия числа, либо араб. цифрами. В. п. изначально носило ритуальный характер, но использовалось и в частной переписке; записаны тексты нек-рых нар. преданий, изречения, переводы из Библии и Корана. В. п. повлияло на создание *менде письма*, а также ряда др. письменностей (кпелле, лома, баса).

Лит.: Фридрих И., История письма, пер. с нем., М., 1979; Klingenberg A., The Vai Script, «Africa», 1933, v. 6, No 2; Dalby D., A survey of the Indigenous Scripts of the Liberia and Sierra Leone: Vai, Mende, Loma, Kpelle and Bassa, ALS, 1967 v. 8.

В. А. Виноградов

ВАКИЛ (Wakil) Идрис Абдул (р. 1925), политич. и гос. деятель Танзании. В 1949—52 учился в университетском колледже Макерере (Уганда). С 1963 чл. Револуц. совета Нар. республики Занзибара и Пембы, мин. образования, затем информации и туризма. С сер. 60-х гг. посол Танзании в ФРГ, Нидерландах и Гвинеи. В 1977—79 зав. протокольным отделом МИД Танзании. В 1980—85 спикер Совета представителей (парламента) Занзибара. С окт. 1985 вице-през. Танзании и през. Занзибара.

ВАКОАС (Vacoas), Вакоас-Финикс, город на З. о. Маврикий. 55 тыс. жит. (1980). Расположен на скоростной автомагистрали Порт-Луи — Плезанс. Сах. з-ды.

ВАКФ, вакуф, хабс, хабус (араб. удержание), имущество, отказанное в соответствии с мусульм. правом на религ. или благотворит. цели частным лицом или гос-вом. Институт В., видимо, появился в арабо-мусульм. гос-ве после смерти Мухаммеда, но широкое распространение получил только в 8 в. В период араб. завоеваний в В. были обращены разл. категории недвижимого и движимого имущества, доход от него шёл на содержание духовенства, мечетей и др. религ. учреждений, в пользу священных городов, на просветит. и благотворит. цели. В В. обращались обрабат. земли, лавки, постоянные дворы, ремесл. мастерские, мельницы, пекарни и т. п. В. были неотчуждаемы и пользовались налоговым иммунитетом. Создание В. оформлялось особой грамотой. В. управляли особые чиновники — назирь, каймы или мутавалли, контроль за к-рыми осуществлял *кади*. Различалось 2 вида В.: основной, при к-ром жертвователю полностью уступал права на доход со своего имущества, и обычный, при к-ром обусловленная часть дохода шла в пользу жертвователя и его потомков. Вакуфные земли, как правило, сдавались в аренду разл. видов (иджара, хикр, кирдар, мукатаа, энзель, ана, гза и др.). В Алжире в сер. 19 в. В. включали половину обрабат. земель, в Египте к 1935 — 1/2. В новейший период В. были, как правило, национализированы или секуляризованы (напр., в Тунисе).

Источн.: Аль-Хассаф, Ахкам алы-вакф (Решения о вакуфах), Каир, 1904.

Лит.: Mergier E., Le hoboc ou ouakof, ses règles et sa jurisprudence, Alger, 1895. В. В. Наушкин.

ВАЛАСМА, см. Уаласма.

ВАЛАТА, Уалата (Qualata), город на Ю.-В. Мавритании. Осн. берберами на рубеже 1—2-го тыс. н. э. В ср. века был важным торг. пунктом на караванном пути из Марокко к ср. течению р. Нигер, в сер. 14 в. центр соляной торговли с мусульм. населением гл. обр. арабо-берберского происхождения. Из-за смещения торг. путей через Сахару в сторону Томбукту и возрастания важности водного пути по Нигеру со 2-й пол. 14 в. значение В. стало уменьшаться. К кон. 15 в. В. ещё была значит. культурным центром; в 80-х гг. 15 в. она вошла в состав гос-ва *Сонгай*. Позже пришла в упадок.

Мечеть (возможно, 13 в.; перестроена в 16 в.). Традиц. сырцовые жилые дома, украшенные бело-красной и красно-белой орнамент. росписью по глиняной штукатурке; дерев. полотнища дверей оформлены узорами из шпалек гвоздей. Центр художеств. ремёсел (глиняные игрушки и посуда с орнамент. росписью, ювелирные изделия). В окрестностях В. обнаружены следы первобытных стоянок.

В. Л. Воронина (архитектура).

ВАЛО (Walo, Waalo, Oualo), гос. образование волоф по обе стороны дельты р. Сенегал. Назв. происходит от фульбского «вало», т. е. «заливные земли речной долины». Ок. 12 в. здесь сложилось политич. образование, вошедшее как вассальная провинция в «империю» *Джолоф* (кон. 12 — сер. 14 вв.). По уст.-ой историч. традиции, первый правитель (брак) В. был назначен основателем *Джолофа* и подчинил прежних глав. После распада *Джолофа* в сер. 14 в. В. стало самостоятельным. Брак изби-

рался советом высших сановников и представителей неск. знатных семей, к одной из к-рых должен был принадлежать. Совет контролировал брака и мог сместить его. Социальная организация В. имела сословно-кастовый характер и включала знать, простолюдинов-земледельцев, ремесленные касты и разл. категории «рабов», из к-рых рабы брака пользовались значит. привилегиями и составляли его военную опору. Соперничество знатных семей, вторжение соседей и деятельность европейских работорговцев — причины постоянной политич. напряжённости в В. В 1659 на терр. В. основана франц. торг. фактория Сен-Луи. В 1819—28 французы предпринимали безуспешные попытки земледельческой колонизации В. В 1-й пол. 19 в. В. — объект активной франц. колон. экспансии. В дек. 1855 аннексировано Францией.

Лит.: Barry B., Le royaume du Waalo. Le Sénégal avant la conquête, P., 1972; Robin J., D'un royaume amphibie et fort disparate (Essai sur l'ancien royaume Sénégalais du Walo), «African Studies», 1946, v. 5, № 4; Rousseau R., Le Sénégal d'autrefois. Étude sur le Oualo, «Bulletin du comité d'études historiques et scientifiques de l'A.O.F.», 1929, t. 12, № 1/2; Grigaud F., Histoire traditionnelle du Sénégal, Saint-Louis, 1962.

Е. Н. Кальчиков.

ВАЛЮТНЫЕ ЗОНЫ И ГРУППИРОВКИ в Африке, экономич. объединения ряда капиталистич. гос-в, созданные для обеспечения своей валютно-экономич. гегемонии путём прикрепления к своей валюте валют других стран-членов. Основываются на формальном равноправии стран — членов соглашения, что проявляется во взаимных преференциях в области валютных расчётов и операций. В расчётах и платежах в рамках зоны господствует валюта страны-гегемона. В Африке действуют (1985) зона франц. франка и зона юж.-афр. рэнда.

Зона французского франка — возглавляемая Францией валютная группировка, созданная на базе её прежних колон. владений. Окончательно оформилась после 2-й мировой войны на основе межгос. соглашений (1950), охватывает 24 страны (1985). В неё входят 14 независимых стран Африки (1985): Бенин, БСК, Буркина-Фасо, Габон, Камерун, Коморские О-ва, Конго, Мали, Нигер, Сенегал, Того, ЦАР, Чад, Экваториальная Гвинея. Общей валютно-расчётной единицей этих стран (кроме Коморских О-вов) является франк КФА (в странах — членах Зап.-афр. валютного союза носит название франк афр. финанс. сообщества, в странах — членах Валютного союза Центр. Африки — франк финанс. сотрудничества). Франк КФА используется во внутр. и взаимных внеш. расчётах стран Зап.-афр. валютного союза и Валютного союза Центр. Африки, а также на Коморских О-вах. Коморские О-ва имеют одновременно свою собств. валюту.

Для 14 независимых стран Африки полное членство в зоне франка означает установление твёрдого паритета их валют с франц. франком (этот паритет не может быть изменён без согласования с Францией), гарантирование

курса франка КФА франц. Казначейством и его свободный обмен на франц. франк, фактический контроль Франции над денежно-кредитной политикой центр. банков стран-членов, хранение большей части инвалютных резервов во франц. франках, отсутствие валютных ограничений между странами — членами зоны, сдача части выручки (65—80%) в иностр. валюте в централизованый пул при франц. казначействе, осуществление междунар. расчётов во франц. франках через валютный рынок в Париже. Их валютные расчёты со странами, не входящими в зону франц. франка, контролируются регион. валютными органами и Францией.

Для стран — членов зоны производится свободный и неогранич. обмен франков КФА на франц. франки через открытый в Казначействе Франции «опера. счёт», на к-рый зачисляются все средства страны — члена зоны во франц. франках, и с него она получает необходимые ей резервы.

Франция заинтересована в сохранении этой валютной группировки, поскольку её функционирование позволяет ей получать прибыли в виде банковских комиссий и процентов во франц. франках. Механизм валютной зоны обеспечивает привязку стран-членов к Франции в области внешнеторг. обмена и валютных операций и способствует сохранению экономич. и политич. влияния Франции в странах — членах зоны.

Зона южноафриканского рэнда — возглавляемая ЮАР валютная группировка, включающая Лесото и Свазиленд, фактически сложилась ещё в колон. период, но официально оформлена межгос. соглашением в 1974, к-рое разрешило периферийным участникам зоны эмиссию нац. ден. единиц и их выпуск в обращение (лилангени в Свазиленде с 1975 и малоти в Лесото с 1980) под контролем ЮАР и при условии сохранения юж.-афр. рэнда наряду с ними в качестве законного платёжного средства в этих странах. Механизм валютной зоны устанавливает твёрдое курсовое соотношение 1:1 нац. ден. единиц стран — членов зоны с рэндом ЮАР, для чего требуется полное обеспечение их эмиссии рэндами, к-рые в обязат. порядке должны депонироваться на спец. счетах в Резервном банке ЮАР. Валютные доходы от использования этих средств получает ЮАР. Лесото и Свазиленду выплачивается соответствующая компенсация. Права Лесото и Свазиленда на выпуск казначейских векселей и гос. ценных бумаг строго ограничены.

В а л ю т н ы е г р у п п и р о в к и объединяют афр. страны, привязавшие курсы своих нац. валют к курсам соответствующих осн. капиталистич. держав, в результате их изменение происходит в строгом соответствии с движением курса базовой валюты на междунар. валютных биржах. К доллару США привязаны (1982) нац. валюты Бурунди, Джибути, Египта, Ливии, Руанды, Судана, Эфиопии, в Либерии доллар



США является законным платёжным средством (наряду с либерийским долларом, курс к-рого привязан к доллару США по твёрдому соотношению 1:1), к исп. песете — Экв. Гвинея, англ. ф. ст. — Гамбия, к «СДР» (спец. валютно-расчётной единице МВФ) — Гвинея, Гвинея-Бисау, Заир, Замбия, Кения, Маврикий, Малави, Сан-Томе и Принсипи, Сомали, Сьерра-Леоне. В. В. Павлов

ВАЛЮТНЫЕ СОЮЗЫ СТРАН АФРИКИ, межгос. валютные соглашения о выпуске единой общей валюты, унификации валютного регулирования и отмене валютных ограничений (см. *Валютные зоны и группировки в Африке*).

В Африке в рамках зоны франка франка существует 2 валютных союза. Валютный союз Центральной Африки объединяет 6 стран: Габон, Камерун, Конго, ЦАР, Чад, Экваториальная Гвинея. Образовался в колон. период, оформлен конвенцией о валютной кооперации с Францией (1972). Общим центр. банком и единым эмиссионным институтом этого валютного союза является Банк гос-в Центр. Африки (г. Яунде, Камерун). Он выпускает для всех стран-членов (кроме Камеруна) банкноты единого образца во франках КФА.

Западноафриканский валютный союз объединяет 7 стран: Бенин, БСК, Буркина-Фасо, Мали, Нигер, Сенегал, Того. Образовался в колон. период, оформлен межгос. валютным соглашением 1973, к-рое вступило в силу в 1974. До 1973 в союз входила Мавритания, до 1962 и с 1984 — Мали. Общим центр. банком и единым эмиссионным институтом этого валютного союза является Центр. банк гос-в Зап. Африки (г. Дакар, Сенегал). Он также выпускает банкноты единого образца во франках КФА.

Для каждой страны — члена этих двух валютных союзов франки КФА имеют свой опознават. знак, что позволяет учитывать эмиссию отдельно по странам. Для Камеруна производится выпуск банкнот особого образца. Банкноты, выпускаемые для стран — членов каждого союза, имеют законную платёжную силу во всех странах — членах соответствующего союза. Валютные ограничения в странах каждого союза в основном сходны. В. В. Павлов

ВАНГА (*Vanga*), раннегос. образование на 3. совр. Кении в 18 — нач. 20 вв. Сложилось в результате объединения родовых групп племени ванга из народности лухья. Получило название по имени легендарного правителя Ванги — основателя правящего клана шитсетсе. Гл. занятиями населения В. были земледелие и скот-во. Общественное устройство В. характеризовалось господством родо-племенных отношений, наличием элементов централизации власти в руках правящего клана и зачатков адм. аппарата. В 18—19 вв. правители В. вели войны с др. племенами лухья, а также с тесо и луо. Самостоятельное существование В. прекратилось после колон. захвата Кении Великобританией.

А. М. Пергушев

ВАНГОВЫЕ (*Vangidae*), сем: птиц отр. воробьинообразных, эндемичное для Мадагаскара. Включает 10 родов с 13 видами. Дл. тела 10—30 см. Строение клюва очень разнообразно — от тонкого шиловидного у насекомоядных до мощного у плодоядных форм. Гнездятся высоко на деревьях, откладывая в чашевидное гнездо 3—4 яйца.

С. А. Логозов.

ВАНДАЛЫ, группа племён вост. германцев. Первоначально жили на Скандинавском п-ове. На рубеже 2—1 вв. до н. э. переселились на юж. побережье Балтийского м., к 3 в. н. э. — на Дунай, в 409 поселились в Испании. Затем, оттеснённые на Ю. Пиренейского п-ова, В. во главе с королём Гейзерихом в 429 переправились через Гибралтар. В течение 10 лет они завоевали (встречая поддержку рабов и колоннов) рим. провинцию Африка (в 439 был захвачен Карфаген). В 442 между В. и Рим. империей был заключён мирный договор, по к-рому к В. отходили Проконсульская пров. Бизацена и вост. Нумидия (терр. совр. Туниса и Вост. Алжира). В 455 Гейзерих захватил остальную часть Нумидии, Мавретанию и Триполитанию. Королевство В. в Сев. Африке к сер. 5 в. превратилось в сильнейшее гос-во Средиземноморья. В. захватили Сицилию, Корсику, Сардинию и Балеарские о-ва. Завоевание В. привело к значит. изменениям в агр. строе Сев. Африки, вандальская знать получила кр. имения, конфискованные у рим. магнатов, вместе с тем многие кр. рим. зем. собственники сохранили свои владения. Осн. социально-экономич. результатом вандальского завоевания было вытеснение антич. формы собственности кр. частным землевладением и свободно отчуждаемым крест. наделом, что способствовало развитию феод. отношений. Центр. гос. аппарат у В. был организован по рим. образцу. Отношения между В. и рим. знатью первоначально были обострены вследствие зем. конфискации и религ. распрей. Однако постепенно происходило сближение зем. аристократии В. с рим. знатью. При короле Гунтамунде (484—496) и Тразамунде (496—523) проводилась политика веротерпимости, многим рим. аристократам были возвращены ранее конфискованные владения. В то же время росли противоречия между знатью В. и рядовыми воинами, что привело в кон. 5 — нач. 6 вв. к значит. ослаблению вандальского королевства. Берберские племена захватили у В. Мавретанию, Нумидию, часть Бизацены и Триполитанию. В 533—534 королевство В. было завоевано Византией. В 30—40-х гг. 6 в. В. принимали участие в восстаниях против визант. завоевателей (восстание Стотзы). Часть В. была продана в рабство, остальные ассимилированы с местным населением.

Лит.: Диллигенский И. Г., Северная Африка в IV—V вв., М., 1961; Martroye F., Genséric. La conquête vandale en Afrique..., P., 1907; Schmidt L., Geschichte der Wandalen, 2 Aufl., Münch., 1942; Courtois Ch., Les vandales et l'Afrique, P., [1955]; Dieckhoff H.-J., Das Vandalenreich, Lpz., 1966.

Г. Г. Диллигенский



Ваниль

ВАНИЛЬ (*Vanilla*), род вечнозелёных лиан сем. орхидных. Растения с мясистыми, удлинённо-овальными листьями и зеленовато-белыми цветками. Плод — стручок, дл. 15—25 см, шир. 4—8 см. Воздушными корнями оплетают деревья. Ок. 100 видов в тропич. лесах обоих полушарий. Плоды нек-рых видов В. содержат ароматич. вещества (напр., ванилин) и используются в пищевкус. пром-сти, парфюмерии, медицине. Наиб. применение в кондитерском произ-ве под назв. «В.» получили плоды В. плосколистной (*V. planifolia*).

ВАНЛИ, см. Уганли.

ВАРАНЫ (*Varanus*), род ящериц отр. чешуйчатых пресмыкающихся. Объединяет св. 30 видов, распространённых в Юж. Азии, Африке (на Мадагаскаре отсутствуют), Индонезии и Австралии. Кр. подвижные животные с сильными конечностями, вооружёнными крепкими когтями. Голова вытянутая, треугольная, с закруглённой мордой. Язык, как и у змей, раздвоенный на конце, может далеко высовываться. Дл. тела от 20 см до 3 м. Мн. виды держатся у воды, нек-рые ведут полудревесный образ жизни, ряд видов — типичные обитатели пустыни. В. встречаются на всей терр. Африки. В Сахаре широко распространён серый В. (*V. griseus*). Дл. тела св. 1 м. Длинным кнутовидным хвостом способен наносить сильные удары. Афр. степной В. (*V. exanthematicus*) — эндемик Африки, населяет исключительно саванны и редколесья. Эндемичен для Африки и нильский В. (*V. niloticus*), широко распространён по всему матерiku к Ю. от Сахары. Взрослые особи достигают дл. 2 м. Наиб. плотность популяции этого вида отмечалась на о-вах Буадзулу на оз. Ньяса (1 особь на 100 м маршрута). Мясо употребляется в пищу.

Б. Д. Васильев.

ВАРЗАТАТ, город на Ю.-В. Марокко. Адм. и торг.-ремесл. ц. пров. Варзатат. Ок. 10 тыс. жит. (1980). Развиты ковроткачество, переработка фиников. Важ-

ный пункт туристских маршрутов в предсахарском Марокко. Торговля скотом. В. связан автодорогой с г. Марракеш.

Г. Н. Уткин

ВАРРИ (Warri), город-государство на терр. совр. Нигерии. Слово «Варри» — португ. происхождения, местное — на языке итсекири — название города — Оде-Итсекири, или Але-Ивере. Согласно устной традиции, первопреек итсекири Гинува, сын бенинского царя, переселился из Бенина с большой группой бенинских вождей на терр. В., населённую к тому времени (предположительно в сер. 15 в.) йорубазычными племенами, и стал первым олу — традиционным правителем итсекири. Сын Гинувы от брака с женщиной из племени иджо стал основателем Оде-Итсекири, или В. Традиционными занятиями жителей В. были рыболовство, солеварение и торговля с внутр. р-нами терр. Нижнего Нигера. Общество делилось на членов царского рода, свободных общинников и рабов-иноплемеников, к-рых итсекири покупали у соседей и использовали в домашних работах или в качестве гребцов на каноэ. Не позднее 16 в. В. становится торговым посредником европ. работоторговцев, перепродавая им рабов. В конце 16—17 вв. Португалия направляла в В. католич. священников, строила там церкви. В 17 в. значит. часть населения В. исповедовала христианство, нек-рые торговцы умели читать и писать по-португальски. В 40-х гг. 17 в. сын правящего олу был отправлен на 10 лет в Португалию для получения образования. В 18—1-й пол. 19 вв. (правление олу Эреджуа и олу Акенгбува) В. — богатый работоторговый порт-посредник — ведёт успешную экспансию в сторону р. Бенин с целью монополизации работоторговли с областями, населёнными урхобо. С 30—50-х гг. 19 в. в торговле В. с европейцами началось преобладать пальмовое масло. Во 2-й пол. 19 в. В. переживает затяжной политич. кризис, вызванный постоянным вмешательством англичан во внутр. дела городов-государств дельты Нигера и борьбой за власть в В. между различными коленами царского рода. В кульминацией было основание в 60-х гг. 19 в. вождем Олому г. Брохеми, ставшего соперником В. в посреднич. торговле. В 1884—85 англичане навязали В. договор о протекторате. В 1894 В. был включён в Протекторат Нигерского побережья.

См. Boyd P. C., The Itsekiri, в кн.: Bradburn, J. E., The Benin Kingdom, L., 1957; Dike K. O., Trade and politics in the Niger delta, 1830—1885, L., 1982; History of West Africa, 2 ed., v. 1, N. Y., 1976.

Н. Б. Кочакова

ВАРРИ (Warri), город на Ю. Нигерии, в дельте р. Нигер, в шт. Бендел. 55,2 тыс. жителей (1963). Кр. мор. порт по вывозу нефти через В. экспортируют также зерно, лес. Нефтеперераб. и металлург. заводы. От В. отходят нефтепроводы в Порт-Харкорт, Лагос, Кадуну. Нефть.

ВАСКО ДА ГАМА, см. Гама.

ВАТАН. Хизб аль-Ватани — Национальная партия Египта. Первая политич. партия Египта.

Осн. во время подъема нац.-освободит. движения в 1879, запрещена в 1882 после подавления восстания под предводительством А. Ораби-паши. Объединяла гл. обр. передовых офицеров и нек-рых представителей интеллигенции, пользовалась широкой поддержкой в городе и деревне. Выступала против иностр. порабощения Египта, требовала создания нац. пр-ва, введения конституции, выдвинула лозунг: «Египет для египтян». 2) Политич. движение в Египте, возникшее в нач. 20 в.; с 1907 политич. партия. На первом этапе объединяла крайне узкий круг егип. националистов — молодых интеллигентов, сторонников М. Камилы. Оторванные от масс, ватанисты первостепенное значение придавали формированию обществ. мнения по егип. вопросу в Европе, надеясь использовать англо-франц. противоречия для достижения нац. освобождения. В период подъема нац.-освободит. движения 1906—12 в основном политич. деятельность ватанистов была сосредоточена в Египте, они приступили к организации демонстраций, забастовок, осуществляли террористич. акции. 22 окт. 1907 было официально объявлено о создании партии В. (пред. М. Камиль, с 1908 — М. Ферид). Революционно-националистич. партия В. состояла из представителей интеллигенции, части нац. буржуазии, помещиков. В Каире действовал центр. клуб партии, по всей стране были созданы её отделения. Осн. требования В. — вывод брит. войск, установление конституц. строя, автономия Египта в рамках Османской империи (после её распада — нац. независимость страны). Ватанисты предпринимали шаги по вовлечению в нац.-освободит. борьбу рабочих, крестьян и особенно учащейся молодёжи, содействовали образованию профсоюзов (в частности, в 1909 — профсоюза работников ручного труда). В 1910-х гг. в руководстве В. возобладали крайние панисламистские элементы. Жестокие репрессии со стороны брит. колон. властей (в 1912 партия была запрещена) заставили часть ватанистов эмигрировать, сохранившиеся в подполье небольшие группы сосредоточили усилия на индивидуальном терроре. После образования партии Вафд (1918) В. не играла существ. роли в политич. жизни страны. В янв. 1950 левые ватанисты вышли из партии и образовали Новую нац. партию, к-рая поддержала Итальянскую революцию 1952. Как и В., она была распущена в янв. 1953.

Лит.: Ротштейн Ф. А., Захват и закабаление Египта, 2 изд., М., 1959; Ар-Рафи и А. Мустафа Камиль — баис аль-харак аль-ватаний (Мустафа Камиль — вождь национального движения), 4 изд., Каир, 1952; его же, Мухаммад Фарид — рама аль-ихлас ва-т-таджид (Мухаммад Фарид — образец преданности и самоотверженности), 2 изд., Каир, 1948.

Б. Г. Сейранян

ВАТТАР ат-Тахир (р. 1936), алж. писатель, обществ. деятель. Учился в Ин-те Бен Бадиса в Алжире, затем в ун-те аз-Зитуну в Тунисе. В годы нац.-освободит. войны (1954—62) сражался в рядах Армии нац. освобождения. В 1963 основал в Алжире газ. «Аль-Ахрар». В. — основатель реалистич. направления в

арабоязычной лит-ре Алжира. Ему принадлежат сб-ки новелл «Дым в моём сердце» (1962), «Жалящие удары» (1971), «Павшие возвращаются на этой неделе» (1974). Новелла В. — «орудие борьбы», сочетает художеств. отточенность с обличит. силой политич. памфлета. Романы В. посвящены событиям нац.-освободит. войны («Туз», 1974, рус. пер. 1980), совр. проблемам молодого формирующегося общества («Землетрясение», 1974, в рус. пер. «И содрогнётся земля...», 1979; «Любовь и смерть в „смутное“ время», 1978; «Свадьба мула», 1978; «Рыбак и дворец», 1980). В этих произведениях В. использует символику, усложнённые стилистические приёмы письма. Им написаны также пьесы «На другом берегу» (1958), «Беглец» (1974).

Соч. в рус. пер.: Туз. Землетрясение. Романы. М., 1980; Герои возвращаются на этой неделе. [Расказ], в сб.: Живая память. Стихи и рассказы писателей Азии и Африки, Таш., 1983.

Лит.: Развитие литературы в независимых странах Африки (60—70-е гг. XX в.), М., 1980, с. 13—14.

О. Н. Демкина

ВАТТАСЫДЫ, берберская династия, правившая в Марокко в 1465—1554. Происходит из племени бану ваттас — боковой ветви бану марин (см. Мариниды). В 1420—58 в. в качестве регентов и везиров от имени Маринидов фактически правили страной и возглавляли борьбу против португальцев, к-рые после взятия Сеуты (1415) стремились захватить Атлантич. побережье Марокко. Став самостоятельными правителями, В. Мухаммед аш-Шейх, Мухаммед аль-Буртукали, Абу-ль-Аббас Ахмед и Али Абу Хассун тщетно пытались победить местный сепаратизм, освободить от португальцев прибрежные города и объединить под своей властью Марокко. В 1554 Али Абу Хассун погиб в войне с Саадидами, и династия В. прекратила своё существование.

ВАТУА (Vatua), Газа, государственное образование, существовавшее в 19 в. в междуречье Лимпопо и Пунгве (на терр. совр. Мозамбика). В. было основано в 20-х гг. племенами нгони (шангаан), бежавшими из Зулуленда в ходе завоевательных походов зулусов под руководством Чаки. Нгони подчинили племена тсонга, жившие в долине Лимпопо, и др. племена. Во главе государства стоял верховный правитель с советниками из числа высшей племенной знати. Видную роль играла мать правителя. Основой могущества В. была сильная армия, состоявшая из манга (по-зулуски — импи) — отрядов воинов, к-рыми руководили военачальники. Экономика В. была основана на скотоводстве; были распространены земледелие (выращивание проса и кукурузы), охота и рыболовство. Вассальные племена должны были платить дань скотом, продовольствием, слоновой костью и рабами. Источником получения рабов были постоянные войны, к-рые вели нгони с соседями. Рабство в значительной мере носило патриархальный характер. Многие рабы получали свободу и даже достигали высокого социального статуса.

При первом правителе Сошангани (1821—58) В. занимало терр. от бухты Мапуту до р. Замбези. Сошангани обложил данью многих местных вождей. В 1834 он нанёс поражение португальской экспедиции, вышедшей из Иньямбане, в 1836 — отряд буров, выступившему из Трансваала. Наибольшего могущества В. достигло, когда верховным правителем стал сын Сошангани Мзила (1861—84). Он провёл административную реформу, разделив В. на области во главе с губернаторами. Столицей В. стал в 1862 Моссурисе (севернее р. Са-ви). Колониальная экспансия Португалии, междоусобные войны, эпидемии подрывали могущество В. Антипортугальское восстание 1894—95, к-рое возглавил сын Мзилы *Гунгуньяна*, закончилось поражением; В. было покорено португальцами (1895).

А. М. Хазанов.

ВАУ, город на Ю.-З. Судана, у впадения р. Вау в р. Джур (левый приток Белого Нила). Адм. ц. региона Бахр-эль-Газаль. Ок. 100 тыс. жит. Конечный пункт ж. д., связывающей В. с центр. р-нами страны. Торг. центр с.-х. р-на (хлопок, арахис, зерновые, скот). Пр-тия пищ. пром-сти, лесопиление.

ВАФД, Хизб аль-Вафд (араб. — Партия делегации), Аль-Вафд аль-Мисри (Египетская делегация), политич. партия Египта. Основ. в 1918. Сформировалась на базе партии либералов Хизб аль-Умма (осн. в 1907). В нояб. 1918 группа депутатов распущенного Законодат. собрания во главе с С. Заглулом образовала делегацию, представлявшую егип. народ на переговорах с Великобританией, затем с державами-победительницами на Парижской мирной конференции 1919—20 о предоставлении независимости Египту. Лидерами В. была составлена Хартия нац. требований, кампания по сбору подписей под к-рой охватила всю страну. В этот период В. представляла собой не политич. партию, а коалицию разл. политич., социальных сил, выступивших с требованием эвакуации брит. войск из долины Нила. Консолидировалась в ходе *Египетских восстаний 1919, 1921*. Пред. В. был С. Заглул, с 1927 — М. Наххас. Объединяла представителей мелкой и ср. буржуазии, интеллигенции, рабочих, ремесленников и крестьян, в руководстве преобладали представители нац. буржуазии и нек-рых групп зем. аристократии. Политич. доктрина и принципы В. сложились под влиянием концепций европ. бурж. демократии и либерального национал-реформизма, в духе идей А. Лутфи ас-Сайида (одного из основателей и теоретиков В.). Широкий социальный состав, популярные лозунги (осн. — подлинная независимость и конституционализм) обеспечивали В. победу на многих парламентских выборах. В. находилась у власти в периоды обострения политич. борьбы в 1924, 1928, 1930, 1936—37, 1942—44, 1950 — янв. 1952. Существование разл. классово-политич. течений в партии обусловило ряд расколов В., от к-рой отходили преим. крайне правые элементы: в 1922 откололась группа, образо-

вавшая Партию либералов-конституционалистов, в 1937 — партию Саад, в 1943 — Вафдистский блок. Лидеры В. неизменно подчёркивали, что нац. независимость Египту может быть предоставлена лишь в результате переговоров с Великобританией, рассматривая антиимпериалистич. борьбу масс лишь как средство политич. давления на империалистов; они оказались не в состоянии выдвинуть удовлетворяющую крестьянство программу агр. преобразований, выступая с национал-реформистскими концепциями классового мира, добивались установления правительств. контроля над профсоюзами. Под давлением левого крыла В. выдвигала требования восстановления конституции 1923, ограничения позиций иностр. капитала, отмены режима капитуляций, признания права рабочих на создание профсоюзов, установления дипл. отношений с СССР, денонсации *англо-египетского договора 1936*, англо-егип. соглашения 1899 о кондоминиуме в Судане, выступала против участия Египта в проимпериалистич. союзах и пактах. В. проявила нерешительность в организации отпора брит. оккупац. войскам в кон. 1951 — нач. 1952, что подрывало её авторитет в массах. В *Июльской революции 1952* участия не принимала, в янв. 1953 была распущена. Вафдизм продолжает существовать в Египте как идейное и политич. течение. В февр. 1978 была осн. партия «Новый Вафд» (в июле 1978 заявила о самороспуске, возобновила деятельность в 1984).

Лит.: Голдфобин А. М., Египетская революция 1919 г., Л., 1958; Сейранян Б. Г., Египет в борьбе за независимость, 1945—1952, М., 1970; Ар-Рафи А., Восстание 1919 г. в Египте, пер. с араб., М., 1954; Quraishi Z. M., Liberal nationalism in Egypt. Rise and fall of the Wafd party, Allahabad, 1967.

Б. Г. Сейранян.

ВАХБА Саад ад-Дин (р. в 1920-х гг.), егип. драматург, новеллист. Публикуется с 40-х гг. Сб. рассказов «Средства к существованию» (1956) создан на основе воспоминаний детства и опыта работы в полиции. Тематика пьес, написанных на егип. диалекте, связана с историей нац.-освободит. борьбы, с жизнью крестьянства («Аллахом хранямая», 1960; «Вагон третьего класса», 1962; «Кяфр аль-Батхи», 1963). В аллегорических по форме пьесах «Путь спасения» (1965) и «Лестничный пролёт» (1966) показаны изменения умов в егип. обществе после *Июльской революции 1952*. В творчестве В. широко используются фольклорные мотивы.

Лит.: Коцарев Н. К., Писатели Египта XX в., М., 1975, с. 76—77.

В. Н. Кирпиченко.

ВАХБИ Юсеф (р. 1889), егип. драматург, актёр и театр. деятель. Театр. образование получил в Италии в 1918—22. В 1923 основал в Каире частный т-р «Рамсес», где поставил св. 250 пьес европ. и араб. драматургов (муз. спектакли, мелодрамы). С 1926 сотрудничал с Ж. Абьядом. В 1935 возглавил первый гос. Нац. т-р, много гастролировал с ним по городам и сел. местностям Египта, а также по др. странам, в т. ч. странам Юж. Америки.

Т. А. Путинцева.

ВАХХАБ, Абд аль-Ваххаб Мухаммед (р. 1902), егип. композитор,

певец, лютнист, актёр и режиссёр кино. Изучал араб. традиц. музыку в Муз. клубе (ныне Ин-т араб. музыки), а также зап.-европ. музыку в Каирской муз. школе. Ученик основоположника новой егип. музыки С. Дервиша. Приобрёл известность как автор и исполнитель лирич. песен (многие на слова Ахмеда Шауки), большинство из к-рых вошло в кинофильмы 30—50-х гг. с его участием («Белая роза», «Счастливый день» и др.). В. создал новый стиль лирич. песни, для к-рого характерно сочетание элементов евро-амер. песенной лирики (мелодич. обороты, гармонич. и ритмич. особенности) с интонац. особенностями егип. нар. музыки. Среди др. произв. В. — музыка к спектаклям драматич. т-ра.

Лит.: Еолян И., Очерки арабской музыки, М., 1977.

О. В. Русанова.

ВВАС, см. *Временный военный административный совет*.

ВДОВУШКИ, райские вдовушки (Vidua), род птиц сем. ткачиковых, эндемичный для Африки. 9 видов, широко распространённых к Ю. от Сахары, в саванновых редколесьях и кустарниковых зарослях. Полигамы. У самцов в брачный период, совпадающий с периодом дождей, оперение становится чёрным в сочетании с белым, красным и жёлтым (отсюда назв.), кроме того, развиваются 2 пары длинных рулевых перьев. к-рые достигают дл. 20—25 см при дл. тела 10—15 см. Самцы расширяют площадку, где происходят токовые полёты и спаривание. Гнёзд не строят, а подкладывают яйца в гнезда выворковых ткачиков. У каждого вида В. свой вид птицы-воспитателя. Яйца В. несколько крупнее, но их окраска, повадки и внешность птенцов схожи с таковыми птенцов птицы-хозяина. Вылетевшие из гнезда птенцы В. некоторое время держатся с выводком приёмных родителей. В местах обитания В. обычны.

С. А. Полозов.

ВЕБИ-ШЕБЕЛИ, Уэби-Шабелле (Webi Shabeelle, в Сомали), Уаби-Шэбэлле (в Эфиопии), река. Дл. 2490 км, пл. басс. ок. 200 тыс. км². Берёт начало на сев.-зап. окраине плато Сомали, пересекает его, близ Могадишо поворачивает на Ю.-З. и течёт параллельно берегу Индийского ок. Теряет много воды на орошение и испарение, в 40 км от берега Индийского ок. иссякает в болоте. Полноводна в сезоны дождей (апрель — июнь и сентябрь — ноябрь). Ср. расход воды ок. 320 м³/с.

ВЕЗИР, в а з и р, в и з и р ь, в мусульм. гос-вах в ср. века и новое время гл. министр или министр двора. Должность В. появилась в 8 в. при первых халифах Аббасидах. В нек-рых ср.-век. гос-вах В. были одновременно гл. сановниками и полководцами; иногда назначались 2 В. В Османской империи Великий В. возглавлял пр-во, издавал от имени султана ферманы (указы). В совр. араб. гос-вах В. — министр.

В. В. Наушкин.

ВЕЛД, ф е л д (нидерл. veld, букв. поле), название засушливых плато, покрытых ксерофильными злаками и кустарниками в Юж. Африке, к З. от Драконовых

гор. В. образует серию ступеней, понижающихся к впадине Калахари и долине р. Лимпопо. Высокий В., между рр. Оранжевая и Вааль, спускается с выс. 1800 м от нагорья Басуто на С.-В. до 1200 м на Ю.-З. Сложен песчаниками, сланцами и конгломератами, залегающими почти горизонтально; характерны интрузивы, образующие отд. кряжи (хр. Витватерсранд) и острые вершины «копес». Климат субтропический. Осадков 500—775 мм в год, преим. в виде летних ливней. Высокий В. является высокогорной прерией, представленной сплошным злаковым покровом (выс. ок. 1 м) на красновато-чёрных почвах. Между устьем р. Вааль и верховьями р. Улифантс находится Средний В. выс. 1500—1000 м, сходен с Высоким В. по геол. строению, но более засушлив (менее 600 мм в год). Покрыт на З. ксерофильными кустарниками, на В. — злаками. Известно м-ние алмазов в р-не Кимберли. Кустарниковый В. (Бушвелд), ср. выс. ок. 900 м, протягивается до хр. Ватерберх. Сложен вулканич. породами. Климат более засушливый (осадков 350—600 мм в год) и жаркий. Покрыт зарослями колючих кустарников, преим. акаций; местами — саванны на чёрных почвах. От Кустарникового В. к р. Лимпопо простирается Низкий В., выровненная поверхность к-рого опускается к Ю. на С. от 800 м до 300 м. Распространены саванны с баобабом и деревом «мопане» на чёрных почвах.

ВЕЛИКАЯ ДАЙКА (Great Dyke), интрузивный массив ультраосновных и основных пород в Зимбабве. Включает крупнейшие по запасам м-ния хромовых руд и небольшие м-ния медно-никелевых руд и платины. Выделяются рыхлые металлургич. и массивные (кусковые) тит. руды, содержащие от 42 до 50% Cr_2O_3 при отношении Cr:Fe от 2,0 до 4,2. Наиб. высоким качеством отличаются металлургич. руды. Кр. м-ния хромовых руд расположены в сев. части массива (в г. Хараре), менее крупные — в р-не Шуругви. Запасы хромовых руд оцениваются в 550 млн. т, из них 190 млн. т металлургич. (содержание Cr_2O_3 45—50%) и 361 млн. т химические (содержание Cr_2O_3 42—47%).

М-ние «Великий трек» в г. Претория.



М-ния хромовых руд разрабатываются с нач. 20 в. открытым способом. Годовая добыча 600 тыс. т металлургич. руд (1978).

М-ния медно-никелевых руд известны вблизи гг. Биндура и Звишаване (с содержанием Ni от 0,71 до 1,1%). Разрабатываются открытым и подземным способами м-ния Шангани, Эпок, Троджан и Мадзива. Пром. концентрации платиновых металлов (4,7—6,2 г/т) приурочены к элювиальной россыпи м-ния Ведза.

Ф. А. Сысоев.

ВЕЛИКИЕ ОЗЁРА, встречающееся иногда в лит-ре назв. группы крупнейших озёр Африки: Виктория, Танганьика, Ньяса (Малави), Рудольф (Туркана), Мобуту-Сесе-Секо, Киву, Эдуард.

«ВЕЛИКИЙ ТРЕК», «бурский трек» (нидерл. trek — переселение), постепенное переселение значит. части бурских фермеров в 1830—40 из Капской колонии на С., приведшее к созданию республик Трансвааль (Юж.-Афр. Республика) и Оранжевое свободное гос-во. После брит. оккупации Капской колонии (окончательно в 1806) возник ряд противоречий между англ. пр-вом и бурскими колонистами, к-рые были недовольны введением англ. яз., засильем англ. чиновников в аппарате колонии и др. До 1830 экспансия бурских фермеров в сев. и вост. направлении была вызвана поиском новых пастбищ. С 30-х гг. переселение буров приняло характер воен. экспедиций с целью захвата земель африканцев, чтобы основать «свободное и независимое» бурское гос-во за пределами Капской колонии. Непосредств. причина «В. т.» — отмена в 1834 брит. властями рабства (на нём основывалось х-во буров) и проведение др. мероприятий, ставивших англ. колонистов в преимуществ. положение перед бурами. Коренное афр. население оказывало героич. сопротивление экспансии буров. Наиб. упорно сражались против захватчиков зулу и судо (сражение зулу с отрядами бурских переселенцев на р. Инкоме и др.). Попытка буров захватить терр. совр. Натала была пресечена брит. властями, аннексировавшими эту терр. в 1843.

Лит.: Patterson S., The last trek. A study of the Boer people and the Afrikaner nation, L., 1957; Koppell Jones A., South Africa. A short history, 3 ed., L., 1951; Ransford O., The Great Trek, [L.], 1972.

С. А. Аблина.

ВÉЛКОМ (Welkom), город в ЮАР, в Оранжевой пров. 132 тыс. жит., включая близлежащие прииски (1970). Ж. д. связан с г. Крунстад. Центр золото- и уранодоб. р-на, с развитием к-рого после 2-й мировой войны связано возникновение города. Хим. пром-сть. Технологич. ин-т и колледж.

ВЕЛЬВИЧИЯ (Welwitschia), род голосеменных растений сем. вельвичиевых. Один вид — В. удивительная (W. mirabilis), распространённая только в пустынях и на полупустынных плато Юж. Африки — Намиб, Карру, Калахари. Древесное растение с коротким толстым стволком (диам. до 120 см), почти полностью погружённым в почву, и корнем дл. 2—3 м. На верхушке ствол раз-



Вельвичия.

деляется на 2 части, несущие по 1 гигантскому листу (дл. до 3 м и шир. до 1,5 м). Эти листья разрываются ветром на широкие ремневидные сегменты, к-рые обычно закручиваются в кольца, окружая со всех сторон ствол. Корни В. в засушливых условиях не могут снабжать растение водой, поэтому осн. источником влаги служат густые туманы, капельки к-рых поглощаются устьицами, в больших кол-вах расположенными на листьях.

Н. А. Базилевская.

ВЭНДА, бавенда, веша, бавеша, народ, живущий в ср. течении р. Лимпопо на С. ЮАР и Ю. Зимбабве. Числ. в ЮАР 700 тыс., в Зимбабве 230 тыс. чел. (1983, оценка). Язык юговост. группы банту языков. Занимаются тропич. мотыжным земледелием. Развито отходничество. Скотовод. (кр. рог. скот) и ремёсла (плетение, гончарство, особенно выплавка иковка железа) в колон. время пришли в упадок. В. — в основном христиане, сохраняется культ предков, существуют синкретич. культы.

ВЭНДА (Venda), бантустан в ЮАР (на С.-В. пров. Трансвааль) для народа венда. Раздроблен на 3 обособленные терр. общей пл. 6680 км². Нас. 350 тыс. чел. (1980); общая числ. венда в ЮАР 480 тыс. чел. (1978). Столица — г. Сибава. В 1979 В. объявлен «независимым». Из 84 членов Законодат. ассамблеи 42 избираются, остальные назначаются гл. министром из числа местных вождей. Пр-во ЮАР осуществляет полный политич. и экономич. контроль над В. Экономика не развита, пром-сть отсутствует. Гл. источник доходов населения — отходничество в «белые» р-ны ЮАР (в 1978 62 тыс. чел. работали по контрактам и 5,2 тыс. чел. ежедневно отправлялись на работу в «белые» р-ны). Несмотря на чрезвычайное положение и полицейский террор, в В. происходят массовые выступления против властей, в т. ч. боевые действия орг-ции АНК «Умконто ве сизве», борющейся против расизма и апартхеида.

В. П. Городнов.

ВЕНЦЕНОСНЫЕ ЖУРАВЛИ (Balearica), род птиц отр. журавлеобразных, эндемичный для Африки. 2 вида, широко распространены к Ю. от Сахары. Выс. 90—100 см. На голове пышный хохол (венчик) из тонких перьев соломенного цвета. Населяют заросшие берега водоёмов и болот среди саванн. Питаются мелкими животными и частями растений. Гнездятся преим. на земле, но иногда, в отличие от др. журавлей, и на деревьях. Устраивают брачные танцы,



Ненцеюсные журавли.

сопровожаемые громкими криками. Обычны. Охраняются в ряде заповедников и нац. парков.

С. А. Полозов.
ВЕНЮКОВ Михаил Иванович (1832—1901), рус. географ, этнограф, путешественник, публицист. В 1852—54 был вольнослушателем Петерб. ун-та, в 1856 окончил воен. академию Генштаба. С 1870 неоднократно ездил в Египет. В 1877 эмигрировал из России. Несколько раз путешествовал по Алжиру, Тунису, был в Марокко. Находясь в эмиграции сначала в Женеве, затем до самой смерти в Париже, В. следил за политич. событиями на Афр. континенте. Им опублик. ряд статей в рус. и иностр. прессе о положении в Алжире, Тунисе, Марокко, Египте, в Вост. Африке и на Мадагаскаре. Науч. труды В. об афр. странах — ценный источник для изучения истории империалистич. раздела Африки.

См. о ч.: Прогулка в Алжир и Тунис. «Русская мысль», 1887, № 7; По восточному берегу Африки, там же, 1891, № 10—11; Современная Тунисия, там же, 1893, № 4—5; Современный Эль-Махреб (Запад), там же, 1894, № 1; Заметки о современном Египте, там же, 1894, № 11; Современный Мадагаскар, там же, 1896, № 6; Тунис и Мальта в 1898, там же, 1898, № 4; Из воспоминаний М. И. Венюкова, кн. 1—3. Амстердам, 1895—1901.

Лит.: Отчет Императорского Русского географического общества за 1901 г., СПб, 1902; Райт М. В. Русские путешественники и ученые в Африке (15—нач. 20 вв.). «Вестник истории мировой культуры», 1960, № 2 (20).

ВЕРБЛЮД домашний, парнокопытное жвачное животное сем. верблюдовых. В Африке представлен одnogорбым, или дромедаром (*Camelus dromedarius*). Завезён из Аравии в 3—4 вв. и распространился в зоне пустынь, полупустынь и сухих степей. В горах и местностях с влажным климатом существовать не может. Породы В., разводимые в Африке, — егип. выючный, кегин (геджин), магейри. Животные крупные (выс. в холке до 2—2,3 м, дл. тела до 3 м), масса 500—800 кг. Шерсть на шее, затылке и горбе длиннее, чем на туловище. Матки рожают по 1 детёнышу в 2 года. Очень вынослив, питается солянками, ключиками кустарниками и др. пустынными растениями, может до 3 суток обходиться без воды, пить солёную воду. Наличие грудной, запястных, локтевых и наколенных мозолей позволяет В. ложиться на раскалённую почву. Резервный жир, накапливаемый

в горбу, используется организмом при перебоях в кормлении и водопое. Широкая мягкая лапа облегчает передвижение по барханам и пескам пустынь. У кочевых народов пустынных и полупустынных р-нов В. — трансп. животное. Под всадником проходит иноходью до 140 км / сут, масса выюка до 50% массы В. В нек-рых р-нах играет роль тягловой силы на пахоте, нередко в одной упряжке с ослами. На работах используется с 4 до 20—25 лет. От В. также получают молоко (до 2000 кг за 12 мес лактации, жирность 4—5%), мясо (у молодых не уступает по питательности говядине), шерсть (2—4 кг в год, содержит до 85% пуха). кожи. В Африке (1981) 12,3 млн. В. (73,2% мирового поголовья), в т. ч. (млн.): в Сомали 5,6, Судане 2,5, Эфиопии ок. 1,0, Мавритании 0,7, Кении 0,6, Чаде 0,4 з. в. Винник.

ВЕРЕНИГИНГ, см. *Феринхинг*.

ВЕРЕНИГИНСКИЙ ДОГОВОР 1902, см. *Феринхингский договор 1902*.

ВЕРЖЭС (Vergés) Поль (р. 1925), деятель коммунистич. движения Реюньона. Учился на юридич. ф-те Парижского ун-та. Участник Движения Сопротивления во Франции. В 1945—59 чл. Франц. компартии. В 1956—58 депутат Нац. собрания Франции от Реюньона. С образованием Реюньонской компартии (1959) В. был избран её первым секретарём. С 1967 — ген. секретарь компартии. В. — деп. Европ. парламента (с 1979).

ВЕРНЕР (Werner) Алиса (1859—1935), англ. африканист, исследовательница банту языков, суахилийского фольклора и лит-ры. Училась в Кембридже, афр. языками начала заниматься в 1900, в 1911—13 вела исследовательскую работу в Вост. Африке. С 1917 — преподаватель суахили языка и языков банту в лондонской Школе вост. исследований, с 1921 проф. Лондонского ун-та. Автор работ по классификации афр. языков, по языкам банту, афр. мифологии. Вице-президент Об-ва африканистов, чл. Королев. антропологич. ин-та.

См. о ч.: The language families of Africa, L., 1915 (2 ed., L., 1925); An introductory sketch of the Bantu languages, L., 1919; African mythology, в кн.: The mythology of all races, v. 7. Boston, 1925; Structure and relationship of African languages, L., 1930; Myths and legends of the Bantu, L., 1933.

А. А. Жужо.

ВЕРНИЙ ЕГИПЕТ, см. *Египет Верхний*.

ВЕСТЕРМАН (Westermann) Дидрих (1875—1956), нем. африканист, языковед, этнограф и историк культуры Африки. Ученик и сподвижник К. Майнхофа. В 1901—03 был миссионером в Зап. Африке. Проф. Берлинского ун-та, чл. Прусской АН, зав. отд. Африки Нем. исследовательского ин-та зарубежных стран, содиректор Школы вост. и афр. исследований в Лондоне (1926—39), ред. журн. «Африка» («Africa»). Изучал суданские языки, занимался реконструкцией прасуданского яз. Автор монографич. описаний и словарей *эве языка*, *кпелле*, *фульфульде языка*, *шилук* и др. языков. Существен вклад В. в теорию и типологию именных клас-

сов, фонологию и тонологию афр. языков. Разработал классификацию афр. языков (см. Общий обзор. Языки Африки). При участии Д. Джонса и А. Л. Джеймса создал (1927) алфавит «Africa», в кон. 20-х гг. введённый в ряде стран Африки и широко используемый в работах африканистов. Был сторонником африканизации школы и развития нац. языков.

См. о ч.: Wörterbuch der Ewe-Sprache, Tl 1—2, B., 1905—06; Grammatik der Ewe-Sprache, B., 1907; Die Sudansprachen, Hamb., 1911; Die Kpelle-Sprache in Liberia, B., 1924; Die westlichen Sudansprachen und ihre Beziehungen zum Bantu, B., 1927; Languages of West Africa, Oxf., 1952 (with M. A. Bryan).

Лит.: Виноградов В. А., Хермс И. Д. Вестерман и развитие африканистики. «ВЯ», 1975, № 6; Brauner S., Heims I., Legere K. Diction Westermann (1875—1956). Werdegang, Leistungen, Widersprüche und Irwege eines bürgerlichen Afrikanisten, «Asien, Afrika, Lateinamerika», 1975, Bd 3, H. 3.

В. А. Виноградов.

ВЕСТФАЛЬ (Westphal) Э. О. Дж. (р. 1919), юж.-афр. языковед, специалист по южным банту языкам и койсанским языкам. Д-р философии. Окончил Витватерсрандский ун-т, в 1942—49 преподавал в этом ун-те, в 1949—63 — в Школе вост. и афр. исследований в Лондоне, с 1963 руководил Отделением афр. языков в Школе афр. исследований в Кейптауне. Основатель Координац. к-та бушменских исследований в Лондоне (1959). Установил юж. границу распространения языков банту.

См. о ч.: The non-Bantu languages of Southern and Eastern Africa, HAL, v. 3, L.—N. Y., 1956; Kwangari, An index of lexical types, L., 1959; The click languages of Southern and Eastern Africa, STL, v. 7, The Hague — P., 1971.

В. А. Плуменя.

«ВИ, ВАТУ, САКЕЛИКА» («Yu, Vato, Sakelika», на малагасийском яз. — «железо, камень, ветвь»), антиколон. организация на Мадагаскаре. Возникла в 1912 (или 1913) как тайное об-во, в к-рое вошли учащиеся мед. ун-ца Тананариве (совр. Антананариву), позднее объединило молодых интеллигентов (врачей, журналистов и др.) разл. р-нов страны; в городах создавались секции (сакелика) об-ва. «В., в. с.» гл. обр. занимались просветительской деятельностью. Возглавлял «В., в. с.», вероятно всего Разафиндракуту, идейным руководителем был пастор Равелуджауна. Чл. «В., в. с.» были Ж. *Равуахани*, Ж. *Расета*. В 1915, когда франц. колонизаторы для подавления *Садиавихи движения* стали создавать малагасийские части, состоялось собрание представителей секций «В., в. с.» (май 1915), имевшее целью помешать участию малагасийцев в карательных экспедициях. В городах (Фианаранцуа, Амбалавау), через к-рые следовали войска на Ю. страны, были образованы секции об-ва. В дек. 1915 большинство членов об-ва были арестовано. Деятельность «В., в. с.» прекратилась.

Лит.: Буато Г., Мадагаскар. [пер. с франц.], М., 1961, с. 296—300; История национально-освободительной борьбы народов Африки в новое время, М., 1976, с. 578—80; Ralamihoaitra E. Quelques aspects de la VVS «Bulletin de l'Académie malgache», N.S., 1971, 149, fasc. 2, p. 113—116.

А. Л. Емельянов.

ВИГНА (Vigna), род однолетних травянистых, кустовых или вьющихся растений сем. бобовых. Родина — Вост. Африка. Наиб. распространён вид *V. unguiculata*, включающий подвиды: В.

китайская (*V. u. sinensis*), или королевский горох, *V. африканская* (*V. u. catjang*) и *В. спаржевая* (*V. u. sesquipedalis*). Растение напоминает фасоль. Корневая система стержневая, дл. 60—80 см, стебель от 30 до 100 см, соцветие — пазушная кисть. Бобы плоские или цилиндрич., различной длины, семена почковидные, цилиндрические (более мелкие у *V. африканской*, крупнее у спаржевой и китайской).

В. — древнее прод. растение Африки. В пищу идут семена, из к-рых готовят множество блюд, зелёные бобы и молодые побеги; зелёная масса — ценный корм для скота. Площади *В.* в Африке — 4,5 млн. га (90% мировых посевов), —аиб. в странах Вост. и Центр. Африки. Урожайность 4—10 ц с 1 га (1981).

Г. В. Устименко.

ВИДА (*Vida*, *Wida*, *Quidah*), город-государство аджа (на терр. совр. Бенина). Первые упоминания о *В.* относятся к 15 в. Осн. занятиями нас. были мотыжное земледелие, рыб-во, ремёсла (хлопкопрядение, ткачество, изготовление *калебас*, резьба по дереву, кузнечное дело) и торговля. Общество разделялось на свободных общинников и управляющий слой во главе с правителем. Существовало рабство иноплеменников. В нач. 17 в. в *В.* были осн. форты и торг. фактории голландцев, французов, португальцев и др. европ. работников. Правители *В.* установили свою монополию на работоторговлю. С 17 в. крупнейшим поставщиком рабов в *В.* для перепродажи европ. купцам было *Осо*. В нач. 18 в. *В.* стала гл. работоторгов. портом Зап. Африки. В нач. 18 в. из *В.* вывозили ежегодно 16—20 тыс. рабов. Становление *В.* как работоторгов. посредника протекало в соперничестве с *Алладой*, *Гран-Поло*, *Дагомеей* и др. гос. образованиями побережья Зап. Бенина, втянутыми в трансатлантич. работоторговлю. В 1727 *В.* была покорена *Дагомеей*. Со 2-й пол. 18 в. значение *В.* как работоторг. порта ослабевает по мере заселения Порто-Ново в осн. порт работоторговли. Несмотря на её офиц. признание европ. державами, торговля рабами в *В.* велась вплоть до 2-й пол. 19 в. В 1893 *В.* была завоёвана *Францией* и вошла в состав «колониальной Дагомей и зависимые территории».

В. Ватсон J., Description of the Coasts of North and South Guinea, L., 1732; Datzel A., The history of Senegal, the Kingdom of Africa, L., 1793; Аккерман J., A Dahomey and its neighbours, 1708—1710, Лейпциг, 1867. Н. Б. Бочакова.

ВИДЕКУМ, буррикем, мбудикем, тивиркум, народ в Камеруне, живущий в верховьях р. Нун. Родственные — *бамилеке* и *бамум*. Подразделяется на собственно *В.*, *могамо* (*могама*, *могамау*), *нгемба*, *нгону*, *менемо* и др. Числ. 0,7 млн. чел. (1980). Язык относится к *бенуэ-конго-голандскому языку*. Осн. занятие — тропическое земледелие. Развита охотничья деятельность на плантации, ткачество, плетение, резьба по дереву, изготовление ковров. Осн. религия — традиционная. Занимаются традиц. муз. фольклором.

ВИДРИНГТОНИЯ, а фр. кипарис (*Widdringtonia*), род голосеменных растений сем. кипарисовых. 5 видов, в Юж. и Юго-Вост. Африке, в горных влажных лесах, где растут единичными экземплярами, хотя раньше были осн. лесообразующей породой (в наст. время эти леса вырублены или уничтожены пожарами). Деревья или кустарники с густой кроной. Листья у молодых деревьев игловидные, линейные, у взрослых — чешуевидные, мелкие. Древесина *В.* прочная, устойчивая против сырости и поврежденной насекомыми, используется как строит. материал, для произ-ва мебели. Ароматную смолу из шишек местные жители используют как лекарств. средство.

Н. А. Базилевская.

ВИЕЙРА (*Vieira*) Жуан Бернарду (партизанская кличка — *Нино*; р. 1939), гос., политич. и воен. деятель Гвинеи-Бисау, дивизионный генерал. По этнич. принадлежности пепел. В 1960 вступил в *Африканскую партию независимости Гвинеи и Островов Кабо-Верде* (ПАИГК). Активный участник нац.-освободит. движения в Гвинеи-Бисау. Преследуемый португ. охранкой, в 1960 покинул г. Бисау. Учился в парт. школе ПАИГК в Конакри (Гвинея). С 1961 был политкомиссаром округа Катю. В 1964 стал командующим Юж. фронтом, с 1965 зам. пред. Воен. совета ПАИГК. В 1967—70 представитель Политбюро ПАИГК на Юж. фронте, в 1971—73 ответственный за проведение воен. операций на всей терр. Гвинеи-Бисау. С 1971 чл. Исполкома Высшего совета борьбы ПАИГК, с 1973 чл. Постоянного секретариата Исполкома Высшего совета борьбы ПАИГК. В 1973—78 пред. Нац. нар. собрания Республики Гвинея-Бисау и гос. комиссар вооруж. сил страны, одновременно с 1977 чл. Постоянной комиссии (Политбюро) Исполкома Высшего совета борьбы ПАИГК. С нояб. 1981 ген. секретарь ПАИГК. В 1978—80 гл. комиссар Совета гос. комиссаров (премьер-мин.). С нояб. 1980 пред. Революц. совета (глава гос-ва) и главнокомандующий Революц. вооруж. силами народа, с февр. 1981 — глава пр-ва, одновременно в мае 1982 — авг. 1983 мин. Революц. вооруж. сил народа, мин. нац. безопасности и обществ. порядка. С мая 1984 пред. Гос. совета РГБ — глава гос-ва и пр-ва Гвинеи-Бисау при сохранении поста главнокомандующего Революц. вооруж. сил народа.

ВИЕЙРА, Луандину Виейра (*Luandino Vieira*) (р. 1935), ангольский писатель, обществ. деятель. Участник нац.-освободит. борьбы. Чл. МПЛА-Партии труда. 12 лет провёл в заключении в концлагере на О-вах Зелёного Мыса. После провозглашения независимости Анголы (1975) директор Нац. инт. кино, рук. Союза писателей. Большинство книг *В.* посвящено ангольской столице — «Город и детство» (1960), «Луанда» (1965) и др. В цикле рассказов «Новые жизни» (1962), повести «Истинная жизнь Домингуша Шевиера» (1963) *В.* пытается утвердить новую для ангольской лит-ры проблематику — пробуждение ангольцев от вековой

покорности, их самоотверженную борьбу за независимость. Автор сб-ков рассказов «Старые истории», «Давным-давно в жизни» (оба 1974), «Макандумба» (1978), повестей «Мы из Макулузу» (1974), «Любовные приключения Жоана Венсио» (1979), «Лоурентиньо, донна Антония де Соуза Нето и я» (1981).

Соч. в рус. пер.: В ожидании света. М., 1970; Избр. произведения. М., 1984.

ВИКТОРИЯ, Виктория-Ньянза (*Victoria*, *Victoria Nyanza*), Укереве, озеро в Вост. Африке, на терр. Танзании, Кении и Уганды. Расположено на выс. 1134 м. Пл. 68 тыс. км² (2-е по величине пресное озеро в мире после оз. Верхнее в Сев. Америке). Наиб. дл. 320 км, шир. 275 км. Ср. глубина 40 м, наиб. 80 м. Сев., вост. и юж. берега низменные, песчаные с множеством заливов: наиб. крупные — *Винам*, *Спик*. Зап. берег более возвышен и выровнен. Общая дл. береговой линии св. 7 тыс. км. Много о-вов, общая пл. ок. 6 тыс. км² (крупнейшие — о. *Укереве* и арх. *Сесе*). Озеро занимает пологий тектонич. прогиб в сев. части Вост.-Афр. плоскогорья, подпружено с С. лавовым потоком. Возникло в сер. четвертичного периода при образовании озёрных впадин *Мобуту-Сесе-Секко* и *Эдуард* в центр. ветви Вост.-Афр. рифтовой системы, нарушивших прежний сток во впадину Конго.

Озеро питается за счёт атм. осадков и водами многочисл. рек, среди к-рых самая многоводная — р. *Кагера*. Ср.-год. приход воды 114 км³ (16 км³ от рек, 98 км³ от атм. осадков); ежегодное испарение с поверхности 93 км³, сток 21 км³, он осуществляется по р. *Виктория-Нил* и регулируется плотиной ГЭС *Оуэн-Фолс* в 2,5 км ниже выхода реки из озера.

В. — один из важнейших внутр. рыбопромысловых р-нов. Фауна озера насчитывает ок. 100 видов, много эндемиков, в частности представители сем. хромисов (из окунеобразных). Судходство. Осн. порты: *Джинджа*, *Энтеббе* (Уганда), *Букоба*, *Мванза* (Танзания), *Кисуму* (Кения). Озеро соединено с побережьем Индийского ок. ж. д. *Кисуму—Момбаса* и *Мванза—Табора—Дар-эс-Салам*. Открыто в 1858 Дж. *Сликом*. Названо в честь королевы Великобритании.

ВИКТОРИЯ (*Victoria Falls*), водопад на р. *Замбези*, один из крупнейших в мире.

Водопад Виктория.



Выс. 120 м, шир. 1800 м. Делится о-вами на части: Глотка Дьявола, Главный, Радужный, Восточный. Вода низвергается с уступа в узкую и глубокую трещину-каньон в базальтах, образуя гигантские столбы водяной пыли, в связи с чем местные жители называют водопад Моси-оа-Тунья (т. е. «Дым, который гремит»). Открыт в 1855 Д. Ливингстоном и назван в честь королевы Великобритании.

ВИКТОРИЯ (Victoria), столица (с 1976) и порт Сейшельских Островов. Расположена в удобной бухте на С.-З. о-ва Маэ. 15 тыс. жит. (1981). Рыб-во и переработка рыбы. Вывоз копры, корицы, эфирных масел, пряностей. В 1903—66 — адм. центр брит. владения в Индийском ок.; в 1966—76 — адм. центр англ. колонии Сейшельские О-ва. Международный аэропорт. Иностранн туризм.

ВИКТОРИЯ-НИЛ (Victoria Nile), название участка р. Белый Нил от выхода из оз. Виктория до впадения в оз. Мобуту-Сесо-Секо, в Уганде. Дл. ок. 420 км, пл. басс. 262 тыс. км². Пересекает ступенчатое плоскогорье, образуя многочисл. пороги и водопады (Кабарега и др.), протекает через оз. Кьога. Средний расход воды ок. 700 м³/с. ГЭС. Уровень воды в В.-Н. поднят плотиной, построенной у водопадов Оуэн. Судходна. Исток В.-Н. открыт в 1862 Дж. Сликотом и Дж. Грантом.

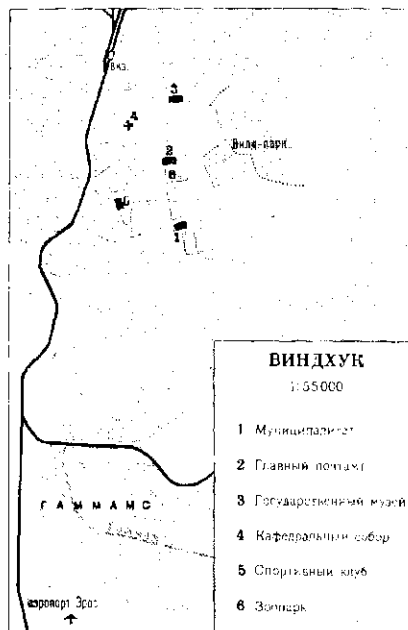
ВИКТОРИЯ-ФОЛС (Victoria Falls), нац. парк в Зимбабве, в басс. р. Замбези. Осн. в 1931 (с 1939 заповедник). Пл. 1900 тыс. га. Сохраняются ландшафты в р-не водопада Виктория, дождевые и галерейные леса, пустынная растительность сев. Калахари. В фауне обычны: слон, бегемот, афр. буйвол, жирафа, несколько видов антилоп, обезьяны. В орнитофауне более 200 видов. На С. к В.-Ф. примыкает нац. парк Моси-оа-Тунья (Замбия), основан в 1972, пл. 6,6 тыс. га.

ВИЛАКАЗИ (Vilakazi) Бенедикт Уоллет (1906—1947), писатель и филолог ЮАР. Писал на яз. зулу. Автор кн. «Устная и письменная литература народов нгуни» (1946). В сб-ках стихов «Песни зулуса» (1935, рус. пер. 1962) и «Небосвод» (1945), тесно связанных с фольклором зулу, В. поднял социально-политич. проблемы, показал жестокость колонизаторов, их алчность, лицемерие и ханжество миссионеров, нищету и полное бесправие африканцев, нарисовал поэтич. картины родной природы, прославил образ Чаки и др. вождей зулу. В историч. романах «Даже если придётся ждать» (1938), «Дингисвайо сын Джобе» (1939) и «Воистину» (1944) воспел героич. историю зулусов. Совм. с К. М. Доком составил «Зулу-английский словарь» (1948).

С. П. Каргузов.

ВИЛЬЯ-СИСНЕРОС, см. Дакла.


ВИНДХУК (Windhoek), город, адм. центр (с 1890) Намибии. Расположен на выс. 1655 м. 100 тыс. жит. (1984). Климат сухой, умеренно жаркий. Ср. темп-ра января ок. 24°C, июля 13°C. Осадков 425 мм в год. Узел жел. и шосс. дорог из



Де-Ар (ЮАР) на Хрутфонтейн, Цумб и Уолфиш-Бей (порт на побережье Атлантич. ок.). Междунар. аэропорт. Мыловар., мясоконс., пивовар. и меб. предприятия. Сборка машин и оборудования. Центр торговли каракулевыми шкурками. В. осн. в 1840 *Йонкером Африканером*. На трёх вершинах окружающих В. гор — замки (кон. 19 — нач. 20 вв.) в стиле нем. неоготики. На окраине — нем. форт. (кон. 19 в.). Центр застроен адм. и жилыми зданиями совр. типа. Кафедральный собор (кон. 19 — нач. 20 вв.), гл. почтамт, муниципалитет, госпиталь, спорт. комплекс, зоологич. сад. На окраинах — хижины местного типа.

ВИРУНГА (Virunga), М у ф у м б и р о, группа вулканов в Вост. Африке, к С. от оз. Киву. Расположена в расширении дна Центрального Афр. грабена. Состоит из 8 крупных конусовидных и щитовидных вулканов (2 западных — Ньярагонго, 3470 м, и Ньямлагире, 3056 м. — действующие) и более 400 мелких (выс. 50 — 150 м), в т. ч. действующие.

Город Эрос.



ющих. Высшая точка — потухший вулкан Карисимби (4507 м). Р-н В. характеризуется высокой сейсмичностью. У подножия вулканов — лавовые равнины, лежащие в дождевой тени и подверженные иссушающему влиянию фёнов; покрыты ксерофитными жестколистными лесами и кустарниками. Сильно увлажнённые ниж. склоны вулканов до выс. 2300—2500 м покрыты вечнозелёными экв. лесами; выше — заросли бамбука и древовидного вереска. На вершинах — горные луга; на Ньярагонго и Ньямлагире — лавовые поля. **ВИРУНГА** (Virunga) (до 1973 — Альберт и Киву), нац. парк в Заире. Осн. в 1925. Пл. 23 тыс. га. Вытянут с Ю. на С. от оз. Киву до массива Рувензори (зап. склон); перепад высот составляет более 4000 м. Горы Вирунга с действующими и потухшими вулканами; оз. Эдуард с берегами, заросшими папирусом. Разнообразные ландшафты экв. лесов, саванн; альпийские луга, снежники, ледники. Отмечена наивысшая в мире продуктивность копытных (равнина Руинди-Ручуру). Слоны, буйволы, антилопы, окапи, бородавочники, леопарды. Множество водных и болотных птиц. Гл. объект охраны — горная горилла.

ВИСМАН (Wissmann) Герман (1853—1905), нем. путешественник и колон. деятель, исследователь Экв. Африки. Совершил 3 крупных путешествия по континенту, дважды пересек его. В 1880—82 вышел из Луанды, форсировал множество юж. притоков р. Конго и достиг её верх. течения у Ньянгве, затем переправился через оз. Танганьика и завершил маршрут на вост. берегу Африки. Во втором путешествии 1884—85, вновь выйдя из Луанды, В. достиг верховьев р. Касаи и спустился по ней и р. Конго до Атлантич. ок. В 1886—87 В. поднялся по рр. Конго и Касаи и от верховьев последней, следуя по маршруту своего первого путешествия, дошёл до Ньянгве и оз. Танганьика; проплыв по этому озеру до его юж. оконечности, совершил переход к оз. Ньяса и по р. Шире вышел к низовьям Замбези, завершив своё второе пересечение Африки. В 1888—90 возглавлял карательную экспедицию в Вост. Африку для подавления Бушири восстания.

ВИТБАНК (Witbank), угольный бассейн в ЮАР, в пров. Трансвааль. Натал и Оранжевой. Протяжённость ок. 550 км, пл. св. 53 тыс. км². Разрабатывается с 1868. Широкое пром. освоение — с 1-й пол. 20 в. В угленосной толще насчитывается до 5 пром. пластов угля ср. мощностью 2,5 м и ср. глуб. залегания до 50 м. Угли в осн. энергетич., метаморфизованные до газовой, длиннопламенной и частично антрацитовой стадии (содержание золы 6,9—34,9%, S 0,4—1,8%, теплота сгорания 17,3—32,0 МДж/кг). Разведанные запасы угля в басс. более 60 млрд. т, в т. ч. ок. 1 млрд. т коксующихся и столько же антрацитов. В басс. выделяются 10 угленосных р-нов: Витбанк—Мидделбург (разведанные запасы угля 23,4 млн. т), Хайвалли (28,6), Эрмело—Брейтен (5,9),

Феринихинг (3,6), Клиприфир (1,4) и др. Наиб. крупные карьеры — «Духва» (10,1 млн. т в год), «Матла» (10,0), «Дуглас» (9,0), «Крил» (8,5), «Витбанк» (8,0), «Оптимум» (6,0).

В. А. Зубков.

ВИТБАНК, город в ЮАР, в пров. Трансвааль. 36,9 тыс. жит. (1970). Важный ж.-д. узел на магистральных, соединяющих Преторию и Йоханнесбург с Мапуту (Мозамбик). Центр одноимённого угольного басс. Развита металлургич. (выплавка ферросплавов на экспорт), металлообработ. и хим. пром-сть. Электростанция. Основ. в 1890.

ВИТБÓЙ (Witbooi) Хендрик (ок. 1840—1905), руководитель антиколон. борьбы нама (на терр. совр. Намибии), верховный вождь нама (с 1888). В 1889 основал резиденцию в г. Хорнкранс, возглавлял местную церковь. В 1892—93 оказывал вооруж. сопротивление герм. властям. Однако в 1894 подписал с ними договор «об охране и дружбе», по к-рому был обязан предоставлять им земли, скот и вооруж. воинов. В окт. 1904 вновь возглавил восстание нама (см. Нама и тереро восстание 1904—1907); в течение года с 2 тыс. бойцов вёл успешную партизанскую войну против 15 тыс. герм. войск. Был ранен, вскоре умер.

Лит.: Babing A., Bräuer H.-D., Namibia. Kolonialzeit. Widerstand. Befreiungskampf heute. Köln, 1980; Fuchsler H., Sudwestafrika unter deutscher Kolonialherrschaft. B., 1966; его же «Let us die fighting», L., 1955.

А. В. Притворов.

ВИТВАТЕРСРАНД (Witwatersrand), рудный район в ЮАР, включающий одноимённое, уникальное по запасам комплексное м-ние руд золота и урана. Расположен в пров. Трансвааль и Оранжевая. М-ние В. открыто в 1886, тогда же начата добыча золота, а с 1952 — урана. Центры разработок: Йоханнесбург, Герксдорп, Одендалсрюс, Велком. Основные минералы — уранит, урановая смолка, браннерит, тухолит. Встречаются минералы группы платины и алмазы. До 1980 из м-ния В. добыто 36 тыс. т золота, что составляет ок. 1/3 добычи золота капиталистич. и развивающихся стран. Добыча достигла максимума в 1970 (1000,4 т), после чего начала постепенно снижаться (в 1979 — 333 т). Пром. запасы золота оцениваются в зависимости от стоимости золота и горнотехнич. условий от 15 до 19 тыс. т. Содержание U₃O₈ 0,02—0,05%. Добыча урана от 3,2 (1976) до 5,5 тыс. т (1979). Запасы оксида урана оцениваются в 150—170 тыс. т. Попутно добывают также пирит, платиноиды, медь и серебро.

С. Д. Шер.

ВЛЕЙ, Флей (англ. и африкаанс vle, нидерл. vlei — долина), пан, пэн (англ. pan, нидерл. рап, букв. — сковородка) впадины округлой или овальной формы образующиеся на поверхностных водах столкновения Юж. Африки. Диаметр до неск. м до неск. км. Покрываются растительностью (к поверхности близки корни и вода).

ВОАНДЗЕЯ обильноцветущая (Voandzeia subterranea), однолетнее травянистое растение сем. бобовых. Древняя культура Тропич. Африки. По морфологии сходно и характеру плодonoшения с арахисом. Стебель ползу-

чий или прямостоячий, выс. 20—30 см. Листья тройчатые, на длинных черешках. Опыление обычно перекрёстное. Цветенос вначале растёт вертикально, после цветения изгибается, оплодотворённая завязь погружается в почву на глуб. до 4—5 см, где и развивается плод — шаровидный боб с 1—4 семенами. По вкусу семена напоминают горох, но более питательны (до 8% масла). Возделывают В. во всех странах Зап. Африки, наиб. площади в р-нах с преобладанием посевов афр. проса. Сорта: скороспелые (созревающие за 60—80 сут), среднеспелые (100—120 сут) и позднеспелые (120—150 сут).

Г. В. Устименко.

ВОГАН (Vogan), город на Ю. Того. 32 тыс. жит. (1976). К С.-З. от В. добыча и обогащение фосфоритов. В р-не В. возделывание маниока, ямса, кукурузы, кокосовой пальмы. Развито рыб-во.

ВОДОРЁЗ, африканский водорез (Rynchops flavirostris), птица отряда ржанкообразных. Эндемик Африки. Спорадически распространён на б. ч. континента к Ю. от Сахары. Дл. тела 30—35 см. Населяет крупные реки и озёра, изредка — морские побережья. Питается мелкой рыбой и водными беспозвоночными, к-рых ловит, летая над самой водой и бороздя («разрезая») её поверхность погружённым в воду подклювьем (к-рое на 2,5 см длиннее надклювья). Гнездится большими колониями на песчаных и галечниковых берегах. В период ухаживания самцы преподносят самкам в клювах «подарки» (мелкие палочки). Обычный вид; многочислен на оз. Рудольф (Кения).

ВОДЯНОЙ ОЛЕНЁК (Nyemochus aquaticus), парнокопытное животное семейства оленьковых. Эндемик Африки. Распространён от Сьерра-Леоне до Заира и Уганды. Дл. тела 75—85 см, выс. в холке 35—40 см, масса 10—15 кг. Обитает в густых кустарниковых зарослях и тропич. лесах по берегам рек. Ведёт ночной образ жизни. Хорошо плавает; при опасности спасается в воде. Помимо растений поедает насекомых, крабов, рыбу, мелких млекопитающих. Рождает одного детёныша. Объект охоты.

Л. М. Баскин.

ВОДЯНЫЕ КОЗЛЫ (Kobus), род парнокопытных животных из группы антилоп, эндемичный для Африки. Включает 5 видов, в т. ч. коб (K. kob), пуку (K. vardoni) и личи (K. leche), распространённых к Ю. от Сахары. Дл. тела 125—220 см, выс. в холке 70—130 см, масса 50—250 кг. Обитают в саваннах и в галерейных лесах, обязательно вблизи воды. Хорошо плавают. Травоядны, некоторые виды поедают также листья и побеги кустарников. Оседлы. Самцы охраняют участки от соперников; самки с телётами образуют стада от 20 голов; молодняк держится отдельно. В жизни популяций пуку существенное значение имеет ток, куда животные в течение всего года собираются для размножения. В. к. — объект охоты (красивые рога привлекательны как трофей). Из-за преследования многочисленны лишь в заповедниках и нац.



Водяные козлы.

парках. Разводят в охот. хозяйствах. Личи, обитающий в Ботсване, Анголе, Замбии, Заире, внесён в Красную книгу МСОП.

Л. М. Баскин.

ВОЗНЕСЕНИЯ ОСТРОВ (Ascension Island), остров вулканич. происхождения в Атлантич. ок. (7°57' ю. ш. и 14°22' з. д.). Административно (с 1922) входит в брит. владение Святой Елены остров. Пл. 88 км². Нас. ок. 1,4 тыс. чел. (1981), св. 1/2 к-рых — выходцы с о. Св. Елены. Гл. город и порт — Джорджтаун. В. о. расположен на подводном хребте. Поверхность — вулканич. плато с многочисл. (св. 30) кратерами потухших вулканов. Выс. до 858 м (г. Грин). Климат тропич. пассатный, жаркий; осадков 700—1000 мм в год. Травянистая растительность. Много морских птиц и черепах, дикие и одомашненные козы. Под овощами и фруктовыми деревьями ок. 4 га. Станция кабельной и радиосвязи. Остров открыт португальцами в 1501 в день праздника Вознесения.

«ВОЙНА ЖЕНЩИН» В АБЕ, антиколон. восстание (преим. женщин) в Вост. Нигерии в нояб. 1929 — янв. 1930. Началось как выступление, направленное против налогов, в частности против распоряжения англ. властей о распространении налогообложения и на женское население. Переросло в своеобразные бунты — «женскую войну». Охватило 7 округов в 4 пров. — Оверри, Калабар, Варри, Огоджа. Повстанцы выдвигали также политич. требования отмены искусственно насаждаемой колонизаторами в Вост. Нигерии системы назначаемых воевод. Первыми 25 нояб. выступили жители дер. Олоко (окр. Бенде, пров. Оверри). К нач. декабря к движению присоединилось 10 тыс. чел. и оно распространилось на весь округ. 11 дек. нас. Абы (пров. Оверри) примкнуло к восставшему округу (по названию Аба получило наименование движение в целом). 14 дек. 3 тыс. демонстранток отправились в г. Оверри с требованием сместить назначенных воевод, но были разогнаны полицией. Взрыв возмущения охватил всю провинцию. Повстанцы начали громить фабрики и склады европ. компаний, жечь здания «туземных» судов, изгонять назначенных

вождей. Движение распространилось на соседнюю пров. Калабар. В сер. декабря в р-не Абак повстанцы сожгли судебные помещения и дома колон. чиновников, разрушили склады англ. компании «Найджириа продакт». На подавление восстания были направлены регулярные войска и полиция. Против женщин-демонстранток применялись пулемёты (более 100 женщин были убиты и ранены). К демонстранткам присоединялись местные торговцы, несшие большие потери от конкуренции англ. компаний. Под воздействием «В. ж.» в А. англичанам пришлось отменить в Вост. Нигерии систему назначаемых вождей.

Лит.: Зотова Ю. Н., Антикало尼亚льная борьба в Южной Нигерии в 1929 г., в кн.: Проблемы колониализма и становление антиколониальных сил, М., 1979. Gailey H. A., The road to Aba. A study of British administrative policy in Eastern Nigeria. N. Y. — L., 1970.

Ю. Н. Зотова.

«ВОЙНА ПРОТИВ АРАБОВ И СУАХИЛИ» 1892—1894, «Антирабовладельческая война», велась бельг. колонизаторами против нас. земель к З. от оз. Танганьика (обл. Маниема и др., на терр. совр. Заира), находившихся с 1887 под протекторатом «Независимого государства Конго» (НГК). Проходила под знаком борьбы с арабо-суахилийской работоторговлей (на самом деле к этому времени утратившей былое значение). Действительной целью бельгийцев была замена протектората более эффективным контролем НГК над Маниемой, фактически подвластной осевшим в этом р-не арабам и суахили с о. Занзибар. Вооруж. столкновения имели место ещё в 1891, после введения бельгийцами высокого налога на торговлю слоновой костью, задевавшего интересы не только арабо-суахилийской верхушки (для к-рой скупка и торговля слоновой костью являлись гл. занятием), но и вождей местных племён. В нач. 1892 воен. экспедиция Ходистера, снаряжённая бельг. «Компани дю О-Катанга», стала основывать в Маниеме в междуречье Ломами и Луалабы торг. фактории, а затем потребовала от арабо-суахилийской знати и традиц. вождей признания власти НГК. Убийство 9 мая 1892 местными жителями бельг. офицера, пытавшегося водрузить флаг НГК над резиденцией одного из афр. вождей, послужило предлогом для офиц. объявления бельгийцами «антирабовладельч. войны». Противники бельгийцев действовали разобщённо. Афр. нас. воспринимало арабов и суахили как таких же завоевателей, правители-африканцы иногда меняли в этой войне ориентацию (*Нгонго Лутете* сначала выступал на стороне арабов и суахили, а в авг. 1892 перешёл на сторону бельгийцев).

23 нояб. 1892 арабы и суахили потерпели поражение при переправе через р. Ломами. В нач. 1893 бельгийцы взяли Ньянгве, Касонго. В кон. 1893 продвижение бельгийцев было близ Касонго временно приостановлено арабо-суахилийскими отрядами Мухаммеда бен Хальфана (Румилаза). В янв. 1894 получившие подкрепление бельг. войска

вынудили Мухаммеда бен Хальфана уйти на В., за оз. Танганьика — в герм. владения. После упорных боёв к окт. 1894 бельгийцы захватили все земли до зап. побережья оз. Танганьика. Единственным продолжавшим вести борьбу против колонизаторов был Кибонге (ставленник арабов и суахили, возглавлял один из отрядов местного ополчения); окружённый в 1895 бельг. войсками, он отказался сдаться, был казнён.

Лит.: История национально-освободительной борьбы народов Африки в новое время, М., 1976, с. 419—423; Винокуров Ю. Н., Орлова А. С., Субботин В. А., История Заира в новое и новейшее время, М., 1982, с. 86—89. А. Г. Южанин.

«ВОЙНА — ВОЙНЕ!», антивоен. лозунг рабочего и социалистич. движения Южно-Африканского Союза, провозглашённый с началом 1-й мировой войны. В сент. 1914 в пров. Трансвааль возникла Лига «В. — В.!» и начала выходить газета с тем же названием. С созданием в сент. 1915 *Интернациональной социалистической лиги*, ставившей более широкие задачи борьбы рабочего и социалистич. движения, большинство лидеров и активистов Лиги «В. — В.!» в т. ч. и С. П. Бантинг, влились в неё.

А. Б. Давидсон.

ВОЙНА-ДЕГА (амхар., букв. — виноградная зона; война — от греч. *ónos* — вино), средний высотный пояс Эфиопского нагорья (между поясами *колла* и *дега*) на выс. от 1700—1800 м до 2400 м. Климат горных субтропиков с преобладающими темп-рами 18—22°С, мало меняющимися по сезонам года. Самый тёплый месяц — март. Годовая сумма осадков 1500—2000 мм. На горных плато преобладают парковые саванны (на С. нагорья кустарниковые саванны), на более крутых склонах — леса (до выс. 2100 м гл. обр. лиственные, выше — хвойные). Характерны древовидный можжевельник, тис, подокарпус, оливковые деревья, дерево куссо, сикоморы. Произрастает дикорастущее кофейное дерево, пальмы встречаются редко. По долинам рек галерейные леса и луга. В.-Д. — наиб. благоприятный для земледелия и густонаселённый пояс Эфиопии, обширные площади саванн распаханы (выращивание кукурузы и др. зерновых культур, табака, масличных, цитрусовых, винограда, кофе). Саванны пояса В.-Д. — родина мн. культурных растений: пшеницы, ячменя, проса, льна, гороха и др.

ВОЛДЕ, Уольде Мамо (Маммо) (р. 1932), эфиоп. спортсмен. Чемпион (1968) и бронзовый призёр (1972) Олимпийских игр в марафонском беге. Серебряный призёр Олимпиады 1968 в беге на 10 000 м.

ВОЛОФ, уолоф, народ в Сенегале (числ. 2,2 млн. чел., здесь и ниже — оценка 1983), гл. обр. на З. и С.-З., а также в Гамбии (85 тыс. чел.), Мавритании (120 тыс. чел.), Мали (10 тыс. чел.), Гвинее (5 тыс. чел.), в небольших коллах — в Гвинее-Бисау и др. странах Гвинейского зал. В Сенегале и отчасти в Гамбии составляют большинство нас. городских и торг. центров. Язык — волоф, служит в Сенегале для межэтнич. общения.



Женщина волоф.

Осн. занятие — подсечно-огневое земледелие, с нач. 20 в. широко распространяется товарное возделывание арахиса. Держат кр. рог. скот, к-рый обычно отдают пасту *фульбе*, овец, коз, птицу, занимаются рыб-вом, охотой, собирательством (камедь, воск, мёд, фрукты). Развиты ремёсла: обработка металла, дерева и кожи, ювелирное, ткачество — среди мужчин, гончарное и прядение — среди женщин. В. составляют б. ч. сел. и гор. пролетариата, служащих, торг. и предпринимательской буржуазии.

Почти все В. — мусульмане-сунниты. Сохраняются домусульм. верования и обряды. Имеют большие семьи, часто распадающиеся на малые.

ВОЛОФ ЯЗЫК, один из западноатлантических языков. Распространён в Зап. Африке, гл. обр. в Сенегале. Число говорящих св. 2 млн. чел. (1978, оценка). Осн. диалекты, различия между к-рыми невелики: вало, дьолоф, кадьюр, баоль, салум, лебу; наиболее отличен от других диалект лебу. Выделяются урбанизиров. говоры в Сен-Луи, Дакаре, Банджуле.

Грамматич. строй характеризуется сочетанием изоляции с агглютинацией. Система именных классов редуцирована (8 классов ед. ч. и 2 — мн. ч.). Класс в морфологич. структуре существительного в совр. В. я. не обозначается, хотя сохранились следы архаич. префикса. Согласование по классу реализуется гл. обр. в области местоимений. Лит. яз. находится в стадии становления. Письменность на основе араб. графики появилась ещё до колонизации Сенегала Францией в 1895. Араб. графика сменилась латиницей, и в 1960 вышел первый букварь. С 1971 издаётся журнал; на В. я. ставятся спектакли, фильмы. Язык межэтнич. общения.

Лит.: Никифорова Л. А., Язык волоф, М., 1981; Sauvageot S., Description synchronique d'un dialecte wolof. Le parler du Djolof, Dakar, 1965; Lexique wolof-français, t. 1—3, Dakar, 1977—79. А. И. Коваль.

ВОЛЬТА (Volta), река в Зап. Африке, гл. обр. в Гане. Дл. (от истока Чёрная Вольта) 1600 км, пл. басс. 394 тыс. км². Исток — р. Чёрная Вольта, берущая начало на возвышенности близ г. Бобо-Диуласо (Буркина-Фасо), до слияния с Белой Вольтой течёт по границе Ганы с Буркина-Фасо и БСК преим. в широкой долине по кристаллич. плато, далее — по равнине до г. Акосомбо, где сооружена плотина и в долине В. образовалась крупная вдхр. *Вольта*. Последние 110 км до устья река течёт по прибрежной низменности, впадает в Гвинейский зал. близ г. Ада, образуя дельту. Кр. притоки — рр. Оти (левый) и Афрам (правый). Половодье с августа по декабрь. В период наиб. высокой воды (сентябрь—октябрь) подъёмы уровня достигают 14 м. Наиб. низкий уровень в феврале—марте. В сухое время года нек-рые притоки В. распадаются на ряд стоячих водоёмов. Ср. расход воды в устье 1288 м³/с. Годовой сток ок. 41 км³. Кр. ГЭС Акосомбо (в Гане). Рыб-во (в водах В. ок. 400 видов рыб). Судходна на 400 км от устья (с перерывом в р-не плотин). Гл. порты — Япеи Тамале-Порт) на Белой Вольте, Кетекрачи, Акосомбо.

ВОЛЬТА, область на Ю.-В. Ганы, населённая эве. Нас. юж. и центр. р-нов мало небольшими общинами во главе с эждями; на С. сложились предгос. образования. С сер. 15 в. прибрежные р-ны В. — место работорговли. В кон. 19 в. В. стала объектом герм. колон. экспансии, вошла в состав герм. протектората Того (1884). Во время 1-й мировой войны эв.-ны терр. В. захвачена англ. и франц. войсками. По Версальскому договору 1919 на основе мандатной системы западн. Того перешла к Великобритании (Брит. Того), вост. часть — к Франции (Франц. Того). В 1922 Лига Наций передала Великобритании мандат на управление Зап. Того; в 1923 эта область была присоединена к брит. колонии *Золотой Берег*.

После 1-й мировой войны на терр. Брит. и Франц. Того сложилось организов. движение за объединение эве. После 2-й мировой войны на Зап. Того был распространён режим опеки ООН, управление было сохранено за Великобританией). В 1956 на референдуме под эгидой ООН 58% нас. Зап. Того высказались за присоединение к Золотому Берегу, когда он станет суверенным гос-вом. С 1957 Зап. Того — область независимой Ганы. После присоединения Зап. Того к Гане проблема эве была источником напряжённости в отношениях между Ганой и Того в кон. 50-х — нач. 60-х гг.

Лит.: Грегори И. И. Становление новой Ганы, М., 1967; Килтер Я. Я., Межгосударственные отношения в Африке, М., 1972. С. В. Маслов.

ВОЛЬТА. Акосомбо (Akosombo), гидроэлектростанция на р. Вольта, в Гане. Самая крупная в мире (8480 км²); занимает 3/4 терр. страны. Заполнение водохранилища в 1964—67. Объём 148 км³, глубина 18 м, максимальная ок. 80 м. Высота колеблется в пределах 2—4 м. Расстояние с С. на Ю. на 400 км. Мно-

гочисл. о-ва, проливы, заливы придают ему сложную конфигурацию, дл. береговой линии св. 7000 км. Водоохранилище осуществляет многолетнее регулирование стока. Создано с целью развития гидроэнергетики, ирригации, для борьбы с наводнениями, судоходства и рыб-ва, используются для водоснабжения г. Аккра и др. городов, а также для туризма. В зоне, периодически осушаемой при сработке водоохранилища, выращиваются томаты, перец, маис, хлопчатник. Улов рыбы составляет неск. десятков тыс. т.

А. Б. Авакян.

«ВОЛЬТА АЛЮМИНИУМ КОМПАНИ» (Volta Aluminium Co.—Valco), филиал монополии США «Кайзер алюминий энд кемикал». Осн. в 1962 с капиталом 11,4 млн. англ. ф. ст. Занят производством алюминия из импортного глинозёма на базе электроэнергии ГЭС Акосомбо в Гане (180 тыс. т алюминия в год, 1980).


В. К. Виганд.

ВОЛЬТА СИНЕКЛИЗА, отрицат. структура *Африканской платформы*. Расположена в басс. одноимённой реки, протягиваясь в меридиональном направлении от р. Нигер до побережья Гвинейского зал. На З. граничит с Леоно-Либерийским массивом, на В. с Буэм-Атакорской складчатой зоной. В. с. выполнена слабоизменёнными терригенными, в меньшей степени карбонатными отложениями верх. протерозоя и ниж. палеозоя мощностью ок. 3000 м. Впадина построена резко асимметрично. Наиб. глубокая вост. часть примыкает к Атакоридам. К З. мощность отложений уменьшается. В центр. части В. с. осадочный чехол залегает горизонтально, с наклоном не более 5°. Выделяется неск. мульд и валов. Последние часто сопровождаются разломами. На В. отложения В. с. переходят в разновозрастные, но складчатые и метаморфизованные породы Буэм-Атакорской зоны. С протерозойскими карбонатными отложениями В. с. связаны залежи фосфоритов и проявления нефти.

Н. А. Божко.

ВОЛЮБИЛИС, Ксар-Фараун (араб.), древний город в Марокко, в 18 км от *Мекнеса*. Местность обитаема с эпохи неолита. Расцвет города — в рим.

Триумфальная арка Каракаллы. 217. Восстановлена в 1933



время (резиденция правителя Мавретании Тингитанской). Один из важнейших очагов распространения антич. художеств. культуры в Сев. Африке. Существовал вплоть до основания на его месте в 788 резиденции Идриса I (основателя мусульм. династии Идрисидов). Сохранился комплекс рим. города с регулярной прямоугольной сетью улиц. Раскопки начаты Л. Шатленом в 1915. Остатки мощных крепостных стен (2-я пол. 2 в.) с 13 круглыми в плане башнями и 7 воротами; центр: необычно широкая кардо (улица, проложенная с С. на Ю.) с аркадами на массивных 4-гранных столбах; 6-колонный портик капитолия (216, на высоком подии, на месте форума и храмов 1 в.). Близ форума 2—3 вв. (с постаментами для статуи) — 1-пролётная триумфальная арка Каракаллы (217, восстановлена в 1933), базилика (1—3 вв., частично восстановлена в 1960-х гг.) с 2 противоположными апсидами на торцах и продольными стенами, прорезанными арками. Дома знати (3 в.; Дом с колоннами, Дом мозаики Орфея, Дом подвигов Геракла, т. н. дворец Гордиана) с помещениями, открытыми в перистильный дворик с цветником и бассейном, украшенные напольными мозаиками; бани, маслобойня и др. Некрополи с гробницами. В юго-зап. части — берберо-пунич. святилище с многими стелами. Музей (включал знаменитое собрание бронзовой скульптуры, переданное в 1956 в Музей древностей в Рабате).

Лит.: Thouvenot H. Volubilis, P., 1949; Étienne R., Le quartier nord-est de Volubilis, P., 1960.

Т. П. Калперова.

ВООРУЖЕННОЕ ВОССТАНИЕ 1952—1956 В КЕНИИ, восстание Мау Мау, одно из наиб. крупных вооруж. восстаний в афр. владениях Великобритании в новейшее время. Восстанию предшествовало массовое подпольное движение «за землю и свободу» (движение Мау Мау), развернувшееся в Кении сразу после 2-й мировой войны. Его гл. требования были возврат земель, отнятых европейцами, и предоставление самоуправления. Члены движения — преим. кикуйю, эмбу, меру. Сигналом к восстанию послужило введение властями чрезвычайного положения в окт. 1952 и арест мн. членов руководства (ЦК) движения (Б. Кагга, Ф. Кубаи и др.). В лесистых р-нах горного массива Абердэр и горы Кения на базе ранее сформированных отрядов образовалась партизанская армия (по оценкам, численностью 30—50 тыс. чел.) под общим командованием Д. Кимати. В Найроби и нек-рых др. городах, в резервате Кикуйю, на Центр. нагорьях, в р-нах расселения камба и масаи действовали боевые отряды и группы, а также т. н. пассивное крыло, обеспечивавшее повстанцев разведывательными сведениями, оружием, медикаментами, людскими пополнениями и т. д. В янв. 1953 в Найроби был воссоздан подпольный ЦК движения с входящим в него Воен. советом, попытавшийся взять на себя общее руководство восстанием. Весной 1953 ЦК был разгром-

400 ВОСТОЧНАЯ АФРИКА

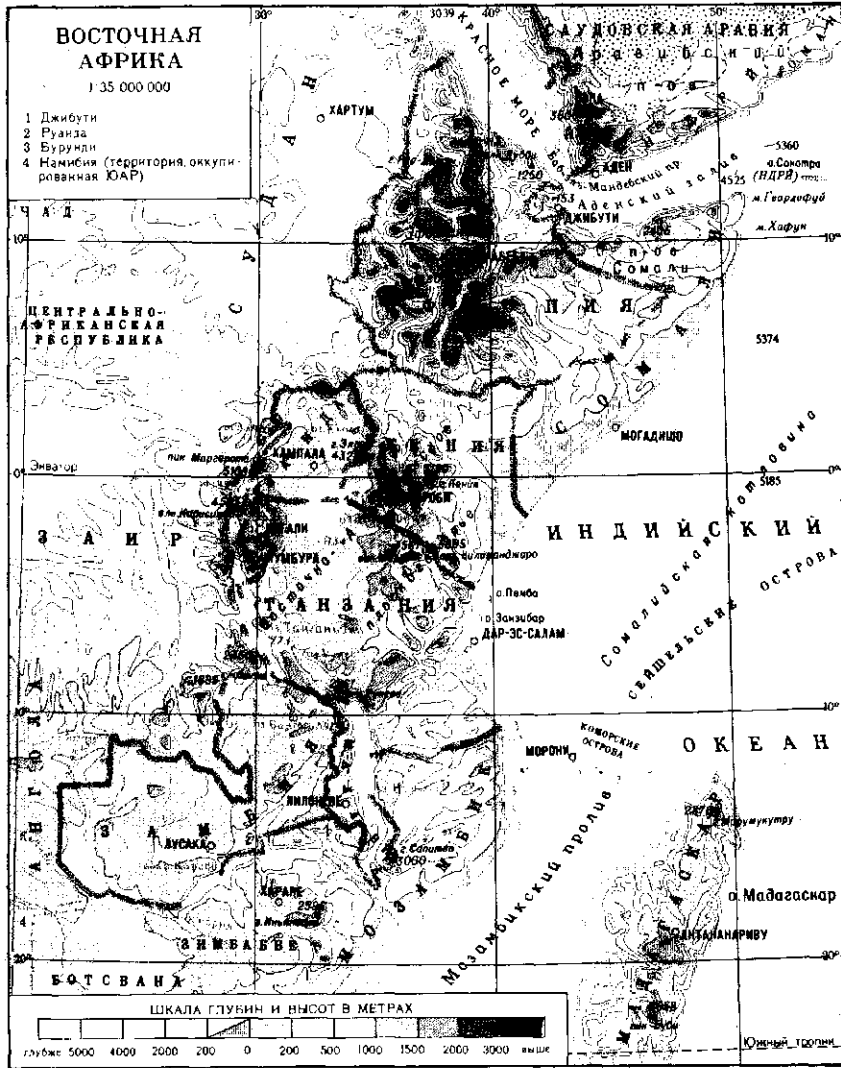
лен англ. контрразведкой. С лета 1953 руководство восстанием переместилось в лесную повстанческую зону.

1953 был годом наиб. активных действий повстанцев. Вооружённые частично совр. стрелковым, а в основном самодельным оружием, они напали на полицейские участки, англ. воен. посты, на т. н. лоялистов, совершали рейды на фермы европ. поселенцев, диверсии, поджоги. С кон. 1953, и особенно в 1954—55, англичане, сконцентрировав в Кении значительные (до 100 тыс. чел.) силы, оснащённые авиацией, артиллерией и др. видами совр. воен. техники, провели широкие операции по подавлению восстания и массовые репрессии против афр. нас. К нач. 1956 осн. силы повстанцев были разгромлены, мн. партизанские командиры убиты или попали в плен. В нояб. 1956 Великобритания официально объявила о прекращении воен. действий в Кении, однако чрезвычайное положение было отменено только в нач. 1960, и вплоть до провозглашения независимости в лесах действовали отд. группы повстанцев. По оценочным данным, в годы восстания погибло 30—50 тыс. чел., ок. 300 тыс. чел. были подвергнуты аресту и тюремному заключению.

Лит.: Вооружённая борьба народов Африки за свободу и независимость. М., 1974; Пегушев А. М., Повстанцы Mau Mau. (История антиколониального вооружённого восстания 1952—1956 гг. в Кении). М., 1978; Itote W., Mau Mau general, Nairobi, 1967; Odinga A. Juma Odinga, Not yet Uhuru, L., 1967. А. М. Пегушев.

ВОСТОЧНАЯ АФРИКА, природная страна в экв. и субэкв. широтах вост. части Африки, между Эфиопским нагорьем на С., впадиной Конго на З. и ниж. течением р. Замбези на Ю. На В. омывается Индийским ок. В пределы В. А. входят Сомали, Кения, Уганда, Руанда, Бурунди, Танзания, Замбия, Малави. В широком понимании включает в себя также Эфиопское нагорье и расположенные в его пределах Эфиопия и Джибути. Для рельефа В. А. характерно преобладание гор и плоскогорий. Б. ч. терр. занимает Вост.-Афр. плоскогорье (выс. более 1000 м), разбитое тектонич. разломами (см. *Восточно-африканская рифтовая система*). Здесь наблюдается сложное сочетание возвышенных цокольных равнин, глубоких и узких сбросовых впадин, ограниченных уступами глыбовых гор, лавовых плато и изолированных вулканич. конусов. В В. А. находятся самые высокие (св. 5000 м) вершины континента — Килиманджаро, Кения, Рувензори. Вдоль побережий протягиваются полосы приморских низменностей.

Климат экв. и субэкв., сезонно-влажный, жаркий (на выс. 1500—2000 м — тёплый, выше — прохладный). В В. А. берут начало самые большие и многоводные реки Африки — Нил, Конго (Заир), Замбези, здесь много кр. озёр, лежащих в сбросовых впадинах (Танганьика, Ньяса, Рудольф и др.) или заполняющих неглубокие понижения в пределах цокольных равнин (оз. Викто-



рия). В растительности преобладают разл. типы саванн и редколесий, в высоких горах происходит смена высотных поясов (от горно-лесного до афр. разновидностей субальп. и альп. пояса). Богат и разнообразен животный мир В. А. (особенно фауна крупных млекопитающих — слон, бегемот, носорог, зебра, антилопы и др.). Кр. нац. парки — *Вирунга* и *Серенгети*.

ВОСТОЧНО-АФРИКАНСКАЯ РИФТОВАЯ СИСТЕМА, система крупных грабенов (рифтов), развитых на фоне новейших поднятий Вост. Африки. Простирается в меридиональном направлении от сев. окраины Красного м. до низовьев р. Замбези. Включает также грабен Красного м. с ответвлениями (Суэцкий зал. и зал. Акаба) и грабен Аденского зал., сочленяющиеся в р-не впадины



Типичный ландшафт Восточной Африки (с зонтичной акацией).

Афар. На терр. Африки состоит из 2 ветвей (Зап. и Вост. рифты), выраженных в рельефе глубокими и широкими (40—50 км) долинами с обрывистыми склонами и депрессиями на дне, занятыми озёрами (Танганьика, Малави и др.). Вост. рифт через Эфиопский рифт соединяется с Афаром, а на юге, в Малави, с Зап. рифтом. С продольными и поперечными разломами связаны вулканы выс. св. 5000 м (Кения, Килиманджаро, Элгон и др.). Присущая В.-А. р. с. сейсмичность свидетельствует о новейших подвижках по разломам. Формирование В.-А. р. с. началось в олигоцене и продолжается в совр. эпоху, протекая в обстановке явного растяжения и раздвига континентальной коры с удалением Аравийского и Сомалийского блоков от собственно Африканского.

В. Е. Ханн

ВОСТОЧНОАФРИКАНСКИЙ БАНК РАЗВИТИЯ (ВАБР; East African Development Bank), субрегиональный инвестиц. институт. Оsn. в 1967. Чл. ВАБР — Кения, Танзания, Уганда. Капитал — 400 млн. угод. шилл. (1981). В связи с конфликтами между странами-членами и распадом (1977) Вост.-афр. экономич. сообщества в 1978 приостановил свою деятельность, возобновив кредитные операции лишь в кон. 1980. Кредиты — 5 млн. долл., 1981 по субсидируемым процентным ставкам предоставляются странам-членам на развитие с. х-ва, туризм-сти, инфраструктуры. С целью расширения кредитных ресурсов разработаны проекты привлечения в ВАБР средств гос-в Вост. и Юж. Африки. Местонахождение — г. Кампала (Уганда).

В. В. Павлов

ВОСТОЧНОАФРИКАНСКИЙ КОНГРЕСС ПРОФСОЮЗОВ (ВАКП; East African Trade Unions' Congress), профсоюзное объединение афр. и инд. населения бывш. колонии Кения в 1949—50. Возник в мае 1949 в обстановке подъёма антиколониальных движений и усиления забастовочной борьбы. В его состав вошли 6 профсоюзов с 5 тыс. чл. Гл. целями ВАКП провозглашил улучшение экономического и политич. положения рабочего класса в Вост. Африке, защиту интересов и прав рабочих, завоевание демократич. гражд. прав и свобод, установление всех форм дискриминации в экономич. политич. и социальной жизни, установление широких связей с международными профсоюзными объединениями, сотрудничество с др. антиколони. организациями. В конце 1950 в ВАКП входило 12 профсоюзов (12 тыс. членов). 1 мая 1951 ВАКП организовал многотысяч. демонстрацию в Найроби в поддержку требования о предоставлении независимости всем брит. владениям в Вост. Африке и выдвинутого радикальной группировкой руководства Союза африканцев требования о предоставлении независимости Восточной Африки. Это выступление было использовано брит. властью для запрета ВАКП и ареста его руководителей.

См. также: Национально-освободительная борьба народов Африки в новейшее время, М., 1978.

ч. 2. тл. 10; Singh M., History of Kenya's trade union movement to 1952, Nairobi, 1963.

А. М. Пегушев

ВОСТОЧНО-АФРИКАНСКИЙ ПРОТЕКТОРАТ, в 1895—1920 колон. владение Великобритании на части терр. совр. Кении, вошедшей по англо-герм. договору 1890 в сферу влияния Великобритании. В 1902 в состав В.-А. п. была включена Вост. пров. Уганды. В 1920 В.-А. п. был в качестве колонии передан брит. короне. Полоса терр. на побережье Индийского ок., формально считавшаяся собственностью султана Занзибара, сохранила статус протектората. С этого времени вся территория современной Кении стала именоваться «колония и протекторат Кения».

А. М. Пегушев

ВОСТОЧНО-ЛИВИЙСКАЯ СИНЕКЛИЗА, отрицат. структура *Африканской платформы*. Расположена к В. от впадины Сирта, вытянута в широтном направлении. На Ю. отделяется от *Куфра синеклизы* сводом Джебель-Гардеба, на С. граничит с антеклизой Гиарабул. Синеклиза выполнена отложениями мезозоя и кайнозоя, мощность к-рых возрастает в сев. направлении до 5000 м. Разрез представлен тремя комплексами: нижний (триас — нижний мел) сложен в осн. континентальными осадками, средний (верхний мел — эоцен) образован мор. и лагунными отложениями (песчаники; глины, карбонатные отложения с фосфатизированными прослоями), верхний (палеоген — неоген) представлен континентальными образованиями и базальтами. К четвертичным отложениям относятся гл. обр. песчаные золотые образования Ливийской пустыни. Внутр. структура синеклизы характеризуется чередованием отд. грабенов и поднятий, связанных с движениями разл. блоков фундамента.

Н. А. Божко

ВОСТОЧНО-САХАРСКАЯ СИНЕКЛИЗА, отрицат. структура *Африканской платформы*. Охватывает всю сев.-вост. Сахару. Палеозойские отложения залегают непосредственно на фундаменте. Мощность мор. палеозоя достигает 3500 м. На Ю. он представлен почти полным разрезом (заканчивается верх. карбоном), в сев. направлении отд. горизонты верх. палеозоя отсутствуют. Мощность мезозоя и ниж. палеогена равномерно возрастает с Ю. на С.; в этом же направлении происходит смена фаций от континентальных к лагунным и морским. В Джефаре мощность мезозойских отложений резко увеличивается до 3000 м. В р-не порога Гарьян мезозой залегают непосредственно на древнем фундаменте. Среди четвертичных отложений наиб. широко развиты континентальные осадки. Залегание палеозойских отложений осложнено многочисл. складками и разрывами, особенно хорошо видными у окраины *Ахагарского массива*. Мезо-кайнозойские образования образуют весьма пологие структуры.

Н. А. Божко

ВОСТОЧНЫЙ КАМЕРУН, в 1922—46 мандатная терр. Франции (часть бывшего протектората Германии Камерун); в 1946—60 подопечная терр. ООН под

управлением Франции. С 1 янв. 1960 независимое гос-во — Республика Камерун, к-рая с 1 окт. 1961 вновь стала называться В. К. В окт. 1961 — мае 1972 В. К. — гос-во, входившее в Федеративную Республику Камерун. С мая 1972 в Камеруне деление на Вост. и Зап. Камерун ликвидировано.

В. Л. Логинова

ВРЕМЕННЫЙ ВОЕННЫЙ АДМИНИСТРАТИВНЫЙ СОВЕТ (ВВАС), высший орган гос. власти Эфиопии, к-рый осуществляет законодательную, частично и исполнительную власть в стране. Создан после низложения императора 12 сент. 1974 на базе Координационного комитета вооружённых сил, полиции и территориальной армии, возникшего в ходе революц. выступлений трудящихся и армии против феод.-монархич. строя. В ВВАС входят представители, избранные от вооруж. сил и полиции Эфиопии, в осн. средние и младшие офицеры, а также унтер-офицеры и солдаты (70—80 чел.). В соответствии с Декретом ВВАС от 29 дек. 1976 высшим гос. органом страны является съезд ВВАС. Съезд избирает Центральный комитет (ЦК) ВВАС в составе 32 чел. и Постоянный к-т (ПК) ВВАС в кол-ве 16 чел. ПК является постоянно действующим директивным органом. Пред. ВВАС возглавляет также ЦК и ПК ВВАС. Вторым лицом в ВВАС является член ПК, ген. секретарь ВВАС, к-рый в случае отсутствия председателя исполняет его обязанности. Врем. воен. пр-во в своей деятельности подотчётно ВВАС.

С. И. Лотехин

ВСЕАФРИКАНСКАЯ КОНФЕРЕНЦИЯ ЦЕРКВЕЙ (ВАКЦ; All-Africa Conference of Churches, La Conference des Eglises de toute l'Afrique). Оsn. по инициативе Междунар. миссионерского совета в янв. 1958 в Ибадане (Нигерия). Учредит. ассамблея состоялась в апр. 1963 в Кампале (Уганда). ВАКЦ объединяет 103 церкви (протестантские, православные и христ.-афр.) и христ. совета, насчитывающие ок. 80 млн. верующих, из 33 стран Африки. Наиб. активную роль в ВАКЦ играют протестантские церкви. ВАКЦ сотрудничает со Всемирным советом церквей. Руководство ВАКЦ — в Найроби (Кения).

ВАКЦ ставит целью распространять религ. учение среди населения, развивать миссионерство, сотрудничество между церковными орг-циями. С целью содействия «общественному благосостоянию и развитию» ВАКЦ проводит конференции и семинары по актуальным проблемам социально-экономич., политич. и культурного развития стран Африки; положение женщин в афр. обществе, проблемы молодёжи, беженцев, урегулирование конфликтов в Африке и пр. Значит. внимание уделяется проблемам деколонизации на Ю. Африки.

Д. Б. Малышева

ВСЕАФРИКАНСКАЯ ОРГАНИЗАЦИЯ ЖЕНЩИН (ВАОЖ; Pan-African Women's Organisation, Organisation panafricaine des femmes). Оsn. 31 июля 1946 на учредит. съезде в Дар-эс-Саламе (Танзания), на к-ром присутствовали представители 18 афр. гос-в. Этот день еже-

годно отмечается как День афр. женщин. До 1964 называлась Всеафр. конференция женщин. Объединяет св. 50 (1983) женских орг-ций независимых афр. стран и женских орг-ций нац.-освободит. движений континента.

Согласно уставу и программе действий осн. задачами ВАОЖ являются координация деятельности женских орг-ций Африки, направленной на полную эмансипацию женщин, повышение их роли в нац.-освободит. борьбе, всестороннее участие в политич. и социально-экономич. жизни, в прогрессивных обществ. преобразованиях своих стран. ВАОЖ поддерживает борьбу за полную ликвидацию колониализма и всех форм расового угнетения на Афр. континенте, выступает за укрепление солидарности с освободит. движением народов Юж. Африки, укрепление единства афр. гос-в и сотрудничества между ними, в поддержку *Организации африканского единства*, за укрепление дружеских контактов и сотрудничества с женщинами всего мира.

ВАОЖ поддерживает регулярные связи с МДФЖ, развивает сотрудничество с Всеарабской федерацией женщин и Орг-цией солидарности народов Азии и Африки (ОСНАА).

Между ВАОЖ и женскими орг-циями СССР и др. социалистич. стран существуют отношения дружбы и тесного сотрудничества. Штаб-квартира — в г. Алжир. Печатный орган — «Африкан вимен» («African Woman»).

Лит.: Смирнова Р. М., Положение женщин в странах Африки, М., 1967; Женщины мира в борьбе за социальный прогресс, М., 1972; Ш в е ц о в а С., Тропическая Африка. Проблемы социального освобождения женщин, М., 1982; Международные неправительственные организации и учреждения. Справочник, М., 1982. О. Б. Громова.

ВСЕАФРИКАНСКАЯ ФЕДЕРАЦИЯ ПРОФСОЮЗОВ (ВАФП; All-African Trade Union Federation, Union syndicale panafricain). Создана в мае 1961 на Всеафр. конференции профсоюзов в г. Касабланка (Марокко). На конференции присутствовало более 120 делегатов, представлявших 36 профсоюзных центров 34 стран. Гл. своей целью ВАФП провозгласила борьбу против колониализма, за достижение и укрепление политич. и экономич. независимости всех народов Африки, за улучшение условий жизни афр. трудящихся.

Уже на конференции ВАФП в Касабланке и в последующие годы в профсоюзном движении афр. стран выявились расхождения по вопросу об организац. связях с междунар. профобъединениями. В целях укрепления единства действий профсоюзов Афр. континента левое крыло выступало за разрыв организац. связей с междунар. профцентрами. Руководители профсоюзов, связанных с МКСП и МКХП, выступали за сохранение своих прежних отношений с этими профцентрами. В янв. 1962 в Дакаре (Сенегал) руководителями была созвана конференция профсоюзных орг-ций, примыкавших к МКСП и МКХП, на к-рой было образовано ещё одно всеафр. профсоюзное объединение —

Африканская профсоюзная конфедерация. ВАФП просуществовала до 1973, когда оба профобъединения Африки слились в единый профцентр — *Организацию африканского профсоюзного единства*.

Лит.: Турчанинов Д. И., Всеафриканская федерация профсоюзов, М., 1962; М. И. Брагинский, **ВСЕАФРИКАНСКИЙ СОЮЗ СТУДЕНТОВ** (ВАСС; All-African Students' Union), 1-й конгресс ВАСС состоялся в г. Кумаси (Гана) в 1972. В ВАСС входят (1982) студенч. орг-ции почти 40 стр. и учащаяся молодёжь нац.-освободит. движений Африки. ВАСС провозгласил своей осн. задачей борьбу против империализма, колониализма, неоколониализма, расизма и апартхейда, за нац. независимость и социальный прогресс. ВАСС активно участвовал в подготовке и проведении ряда семинаров, конференций, др. обществ.-политич. и культурно-спорт. мероприятий в Гане, Гвинее-Бисау, Ливии, Того, Сьерра-Леоне, Эфиопии и др. странах. ВАСС играет значит. роль в междунар. молодёжном и студенч. движении, поддерживает связи с МСС, ВФДМ, ВСМ и др. орг-циями. Штаб-квартира ВАСС — в г. Аккра (Гана).

Лит.: Песляк А. М., Скоков Ю. А., Зарубежные молодежные организации, М., 1978; Hanpa W. J., University students and African politics, N. Y. — L., 1975. И. Л. Крылова.

ВСЕАФРИКАНСКОЕ ДВИЖЕНИЕ МОЛОДЁЖИ (ВАДМ; All-Africa Youth Movement), региональная организация, объединяющая большинство молодёжных орг-ций и молодёжи нац.-освободит. движений Африки. Созд. в 1962 в г. Конакри (Гвинея). В 1967 на 2-й конференции в г. Алжир приняты программа и устав ВАДМ, согласно к-рым осн. задачами орг-ции в борьбе против империализма, неоколониализма, апартхейда, за нац. независимость, мир и прогресс являются борьба за экономич. и социальное развитие Африки; поддержка нац.-освободит. движения, содействие развитию афр. культуры. На 5-й конференции ВАДМ в Браззавиле (авг. 1979) принята поправка к уставу, разрешающая участие организаций — членов ВАДМ в др. междунар. орг-циях. Деятельность к-рых не расходится с принципами ВАДМ. В рамках ВАДМ действует культурная комиссия, задачей к-рой является организация Всеафр. фестивалей молодёжи (последний состоялся в Бамако в 1980). Штаб-квартира — в г. Алжир.

И. Л. Крылова
ВСЕНАРОДНЫЙ КОНГРЕСС (ВК; All People's Congress Party), политич. партия Сьерра-Леоне, правящая и единственная. Осн. в 1960 в результате выхода из Народной партии Сьерра-Леоне и Нар. Нац. партии деятелей, несогласных с проанглийским курсом руководства. Пользуется поддержкой большинства населения страны и объединяет в своих рядах представителей рабочих, крестьян, нац. буржуазии, прогрессивной интеллигенции. Своей первоочередной задачей считает всестороннее развитие с. х-ва, чтобы добиться самообеспечения населения продовольствием. В области внеш. политики при-

держивается курса неприсоединения, поддержки нац.-освободит. борьбы на Юге Африки, развития дружеств. отношений со всеми странами. Ген. секр. — Д. С. Момо (с 1985). Печатный орган — газ. «Ви юн» («We Youne»). Е. Г. Смирнов
ВСЕОБЩЕЕ ОБЪЕДИНЕНИЕ ТРУДЯЩИХСЯ ЧЁРНОЙ АФРИКИ (ВОТЧА; Union générale des travailleurs de l'Afrique Noire). Создано в 1957 на конференции профсоюзов франц. колоний Зап. Африки в Котону. В него вошли влиятельные профцентры Гвинеи, Сенегала, БСК, Франц. Судана, Верх. Вольты, Дагомеи, Того, Нигера, Мавритании. В 1958 в ВОТЧА входили 80% всех профсоюзных орг-ций франц. колоний Зап. Африки. Учредит. конгресс ВОТЧА состоялся в янв. 1959 в г. Конакри (Гвинея). В принятом на конгрессе уставе была определена задача профцентра: «организовать африканских трудящихся в единое профсоюзное движение и координировать действия всех африканских профсоюзных организаций в их борьбе против колониальной системы и всех форм угнетения и эксплуатации человека человеком».

В ходе референдума 1958 по вопросу о принятии новой франц. конституции ВОТЧА призвало африканцев голосовать за провозглашение франц. колоний независимыми гос-вами. Этот призыв не был поддержан рядом профранцузских политич. и профсоюзных деятелей. К 1960 мн. профцентры франц. колоний отошли от ВОТЧА, а после образования суверенных афр. гос-в ВОТЧА как единый профцентр, объединяющий профсоюзное движение бывших франц. колоний Зап. Африки, прекратило своё существование.

М. И. Брагинский
ВСЕЭФИОПСКАЯ КРЕСТЬЯНСКАЯ АССОЦИАЦИЯ (ВЭКА). Образована в апр. 1978. Объединяет 19,6 тыс. крест. ассоциаций. Помимо вопросов производств. деятельности на ассоциациях возлагаются обязанности по обеспечению политич., социальных и экономич. прав своих членов. В рамках ассоциаций создаются с.-х. производств. кооперативы и кооперативы по обслуживанию. Ими осуществляются также функции социально-адм. характера (распределение земли среди членов, стр-во жилых домов, товарищеские суды, курсы ликвидации неграмотности). В июле 1982 3-й съезд ВЭКА утвердил устав орг-ции и избрал её руководящие органы.

Ю. В. Кузнецов
ВУДСОН (Woodson) Картер (1875—1950), афроамер. историк. Д-р философии. Окончил Чикагский ун-т. Был деканом школы иск-в при Гарвардском ун-те (1919—20), Западно-Вирджинском ун-те (1920—22).

В. — один из первых амер. историков, обратившихся к изучению истории Африки. Занимался историей ср.-век. цивилизаций Африки, изучал афр. фольклор, мифы, легенды, поговорки.

По инициативе В. были созд. Ассоциация по изучению негритянской жизни и истории и Ассоциация «цветных учителей», в стране стала отмечаться «Неделя негритянской истории» (с 1926) и

созываться конференции, на к-рых значит. внимание уделяется проблемам истории Африки. Под редакцией В. выходил «Джорнал оф нигроу хистори» («Journal of Negro History») (с 1916), оставшийся в течение 25 лет единственным науч. изданием в США, к-рое серьёзно освещало проблемы истории Африки.

Лит.: Голден Л. О., Картер Вудсон и зарождение американской африканистики, «Народы Азии и Африки», 1978, № 3. Л. О. Голден.

ВУСТЕР (Worcester), город на юге ЮАР, в Капской пров. 32,3 тыс. жит. (1960), в т. ч. 11 тыс. европейцев. Ж.-д. узел. Произ-во вин, фруктовых и овощных консервов, текст. изделий. Металлообработка. Ботанич. сад. В. осн. в 1820.

ВУТЕ, буте, бабуте, мфуте, вутере, народ в верховьях р. Санага (Камерун). Числ. 30 тыс. чел. (1983, оценка). Подразделяются на группы: собственно В., вава, галим, суга. Язык относится к бантоидным языкам. Осн. занятия — ручное земледелие, разведение кр. рог. скота. Сохраняются домашние ремёсла (плетение корзин, изготовление утвари). Большинство В. — мусульмане-сунниты.

ВЫДРОВЫЕ ЗЕМЛЕРОЙКИ (Potamogetinidae), семейство млекопитающих отряда насекомоядных, эндемичное для Африки. В. з. часто объединяют в одно сем. с тенреками. 2 рода с 3 видами. В. з. (Potamogetia velox) обитает в экв. лесах Центр. и Зап. Африки. 2 вида рода карликовых В. з. (Micropotamogetia), иногда относимые к двум разным родам и открытые в сер. 20 в., обитают в горах экв. оз. Киву (Центр. Африка) и в Зап. Африке (горный массив Нимба и его окрестности). Дл. тела 14—22 см, хвоста 11—13 см. Ведут полуводный образ жизни. Живут по берегам рек в оврагах (вход в к-рые скрыт под водой). Активны ночью. Питаются преим. рыбой — западают и на превосходящих их по размерам), а также лягушками и беспозвоночными. Практич. значения не имеют, хотя мех высокого качества.

ВЫСОКАЯ АФРИКА, принятое в геогр. литературе название Вост. и Юж. Африки к С.-В. от линии, соединяющей гг. Бенгела (Ангола) и Массоауа (Эфиопия); включает Эфиоп. нагорье, Вост.-Афр. плоскогорье, а также высокие плато и горы Юж. Африки. Преобладающие высоты 1000—1500 м, самые высокие — в Килиманджаро, Кения, Рувендори — превышают 5000 м. В. А. — часть Африк. платформы, испытавшая наиб. поднятия в олигоцене и неогене, в её пределах — Восточно-африканская тектоническая система.

ВЫСОКИЕ ПЛАТО, межгорные плато и возвышенности в системе Атласа, между хребтами Атлас на С. и Сахарский Атлас на С. в Марокко и Алжире. Выс. от 700 м на В. до 1200 м на З. Герцинское складчатое основание В. п. перекрыто чехлом осадочных мезозойских и кайнозойских отложений. На поверхности неглубокие впадины с солёными озёрами — котлами (Шотт-зш-Шерги, Шотт-зш-Медина и др.), к к-рым направлены реки, узлов. Большая часть В. п. —

область внутр. эпизодич. стока. Климат субтропич. полупустынный. Осадков 200—400 мм в год. Разреженные ксерофитные кустарники и дернинные злаки (в т. ч. альфа) на серо-коричневых почвах; вокруг шоттов — галофиты и полыни. Жив.-во. Орошаемое земледелие.

ВЫСОКИЙ АТЛАС, горная цепь в системе Атласа, в Марокко. Протягивается на 700 км от м. Гир на атлант. побережье до вост. гранич. страны. Зап. часть В. А. — преим. известняковые плато (известняковый Атлас), окружающие центр. массив из гранитов и сланцев (г. Тубкаль, выс. 4165 м). Вост. часть В. А. (высоты снижаются до 1500—2000 м) в целом сильно выровнена; короткие хребты, сложенные осадочными породами, разбиты сбросами и отделены друг от друга депрессиями. М-ния руд цветных и редких металлов (свинец, цинк, мышьяк, вольфрам, молибден). На сев.-зап. наветренных склонах гор до выс. 1500 м распространены вечнозелёные жестколистные леса из оливкового и рожкового деревьев, олеандра с примесью туи, до выс. 1800 м — леса из кам. дуба, до выс. 3000 м — заросли можжевельников, выше — остепнённые луга; на более сухих юж. и вост. склонах — заросли берберской «туи» (сандарака) и можжевельника.

ВЬЕЙРА, Виейра (Vieyra) Полен Суману (р. 1925), сенегальский кинорежиссёр, теоретик кино. В 1953 окончил Ин-т высшего кинообразования в Париже. Один из основателей «Африканской группы кино» (1955). С первых короткометражных лент: «Это было четыре года тому назад» (1953) и «Африка на Сене» (1955, совм. с реж. М. Сарром) — обратился к судьбе африканцев в Европе. После провозглашения независимости Сенегала (1960) гл. редактор нац. кинохроники. Снял фильмы: документальные — «Родилась нация» (1961), «Ламб» (1963) — о нац. виде спорт. борьбы, «Фестиваль афро-негритянского искусства в Сенегале» (1966), «Пластическое искусство Сенегала» (1974), короткометражные игровые — «Мол» (1966), «Синдиели» (1964), «Маленький муж» (1964), полнометражный художеств. фильм «Под домашним арестом» (1979).

См. также: Le cinema et L'Afrique. P., 1969; Sembène Ousmane, cinéaste, P., 1972; Le cinéma africain des origines à 1973, P., 1975. Е. Кулик.



ГА, ган, гедье, нкранфо, народ в Гане, на побережье от г. Аккра до устья р. Вольта. Числ. 380 тыс. чел. (1983, оценка). Родственны народам адангме, гван, авуту (афуту) и кробо. Небольшая часть в Того ассимилирована эве. Язык относится к ква языкам. Традиц. занятия — тропич. земледелие, скот.-во, рыб.-во. Большинство Г. — христиане (католики и протестанты), часть сохраняет традиц. культы.

ГАБЕРОНЕ, см. Габороне.

ГАБЭС, Малый Сирт, залив Средиземного м. у сев. берега Африки, в Тунисе. Дл. 41 км, шир. ок. 68 км, глуб. ок. 50 м. Крупный о-в — Джерба. Приливы полусуточные (до 0,4 м). Порты — Габес, Сехира.

ГАБЭС, город в Тунисе, на побережье зал. Габес. Адм. ц. вилайета Габес. 92 тыс. жит. (1984). Кр. пром.-трансп. центр (вместе с городом-спутником Ганнуш). Порт (по вывозу фосфоритов, хим. удобрений, фосфорной кислоты; грузооборот 2,1 млн. т в 1982). Конечная ж.-д. ст., узел шосс. дорог. Пр-тия хим., нефтеперераб. и пищ. (произ-во оливкового масла) пром.-сти. Рыб.-во.

ГАБОН (Gabon), Габонская Республика (République Gabonaise).

Общие сведения

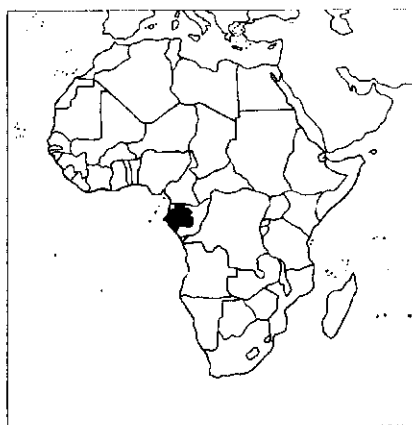

Г. — гос.-во в Центр. Африке. На З. омывается Атлантич. ок. Граничит на С.-З. и С. с Экв. Гвинеей и Камеруном, на В. и Ю.-В. с Конго. Пл. 267,7 тыс. км². Нас. 1,2 млн. чел. (1980, оценка). Столица — г. Либревиль. В адм. отношении терр. Г. разделена на 9 провинций (см. табл.).

Административное деление

Адм. единицы	Площадь, тыс. км ²	Население, тыс. чел. (1980, оценка)	Адм. центр
Верхнее Огове (Haut Ogooué)	36,5	137	Франсвилль (Franceville)
Воль-Нтем (Woleu-N'tem)	38,5	174	Оем (Oyem)
Нгунье (Ngounié)	37,8	140	Муила (Mouila)
Ньянга (Nyanga)	21,3	61	Чибанга (Tchibanga)
Огове-Ивиндо (Ogooué-ivindo)	46,1	90	Макоку (Makokou)
Огове-Лоло (Ogooué-Lolo)	25,4	80	Куламуту (Kouilamoutou)
Приморское Огове (Ogooué-Maritime)	22,9	160	Порт-Жантиль (Port-Gentil)
Среднее Огове (Moyen-Ogooué)	18,5	72	Ламбарене (Lambaréné)
Эстуарий (Estuaire)	20,7	264	Либревиль (Libreville)

Государственный строй

Действующая конституция принята в 1961; в 1975 опубликован новый офиц. текст с изменениями и поправками (из-



менения вносились также в 1979 и 1981). Конституция закрепляет право частной собственности, декларирует некоторые бурж.-демократич. права и свободы граждан, провозглашает однопартийную систему, определяет роль правящей Габонской демократич. партии (ГДП) в формировании и деятельности гос. органов.

Глава гос-ва, а также командующий вооруж. силами и силами безопасности — президент, избираемый всеобщими и прямыми выборами на 7 лет; единств. кандидатом на пост президента является ген. секретарь ГДП (число переизбраний одного и того же лица на пост президента не ограничено). Президент обладает широкими полномочиями: объявляет ордонансы и чрезвычайное положение (после консультации с политбюро ГДП), назначает и смещает членов пр-ва, высших гражд. и воен. должностных лиц, судей, послов, ратифицирует междунар. договоры и соглашения, издаёт ордонансы, имеющие силу закона, распускает Национальное собрание.

Законодат. орган — однопалатный парламент (Нац. собрание), состоит из 93 деп., из к-рых 84 избираются всеобщими и прямыми выборами, а 9 назначаются президентом. Срок деятельности Нац. собрания 5 лет. Активное избирает.

право предоставлено лицам, достигшим 18 лет, пассивное — только членам ГДП, достигшим 28 лет. Законодат. полномочия Нац. собрания ограничены конституцией, однако и по вопросам, относящимся к компетенции Нац. собрания, пр-во может требовать полномочия на принятие ордонансов, имеющих силу закона. Законы промульгируются президентом, к-рый обладает правом отсид. вето, а также правом вынесения любого законопроекта на референдум без последующего одобрения его Нац. собранием.

Экономич. и социальный совет — консультативный орган пр-ва и Нац. собрания — рассматривает проекты нормативных актов по экономич. и социальным вопросам. В состав совета могут входить иностранцы.

Пр-во (Совет министров) возглавляется премьер-министром, назначаемым президентом, и состоит из гос. министров и министров, назначаемых президентом по предложению премьер-министра. Президент обычно занимает 5—7 важнейших министерских постов. Ключевой орган пр-ва — канцелярия президента, в к-рую входят министры-делегаты, осуществляющие оперативное руководство мин-вами, непосредственно возглавляемыми президентом, и штат советников.

Во главе адм.-терр. единиц стоят назначаемые президентом чиновники: в провинциях — губернаторы, департаментах — префекты, округах — супрефекты, коммунах — мэры, кантонах — начальники кантонов, в деревнях — начальники деревень. Выборные органы самоуправления существуют только в гор. коммунах.

Высшая судебная инстанция — Верховный суд. В судебную систему входят также апелляц. суды в каждой из провинций, суд гос. безопасности, гор. и департаментские суды первой инстанции.

Ю. А. Юдин.

Природа

Берега к Ю. от мыса Лопес плоские, с мелководными лагунами, отгороженными от океана песчаными косами, лишены естеств. гаваней; к С. — более расчленённые, с удобными бухтами, гл. обр. представляющими собой затопленные устья рек (бухта Габон).

Внутр. часть Г. занимают массивы и плато Юж.-Гвин. возв. Наиб. высот достигает горный массив Шайю (г. Ибунджи, 1580 м). К С.-З. от них поднимаются Хрустальные горы (г. Дана, 1000 м). На З. вдоль Атлант. побережья протягивается примор. низменность шир. до 200 км, б. ч. заболоченная. Между массивом Шайю и низменностью расположены небольшие изолиров. горные гряды — Мпеле, Кумун-Буала. Крайний В. страны занимают столовые плато (выс. 500—600 м), сложенные горизонтально залегающими песчаниками и служащие водоразделом басс. рр. Огове и Конго.

Геологическое строение и полезные ископаемые. Большая часть терр. Г. расположена в пределах докембри-

ского выступа (массив Шайю) кристаллич. фундамента *Африканской платформ*, сложенного преим. раннеархейскими гранито-гнейсами гетерогенного состава с ксенолитами катархейских гнейсов, кристаллич. сланцев и др. метаморфич. пород. На З. массива развиты верхнеархейские породы серии Огове (метаконгломераты, метакварциты, графитовые породы), прорванные позднеархейскими гранитоидами. В центр. части массива расположен Франсвилльский прогиб, выполненный одним. серией нижнерифейских терригенных пород (конгломераты, песчаники, кислые и осн. туфы, яшмы, углистые сланцы). На Ю.-З. массива расположена Зап.-Конголезская складчатая зона, сложенная мощной (до 15 км) толщей верхнерифейских и вендских карбонатно-терригенных пород с горизонтами тилитоидов. С З. массив Шайю ограничен меридиональной окраинно-континент. впадиной, выполненной толщей мезокайнозойских лагуно-континент. и мор. осадков. Крайний Ю.-В. страны входит в пределы *Конго синеклизы*.

Гл. полезные ископаемые Г. — марганцевая, урановая и жел. руды, а также нефть и газ. Общие запасы жел. руд составляют ок. 1,5 млрд. т (1981), б. ч. запасов сосредоточена в железорудном р-не Мекамбо на С.-В. Г. Осн. м-ния — Белинга (570 млн. т), Бока-Бока (200 млн. т), Батуала (100—200 млн. т). Все запасы марганцевых руд в Г. заключены в одном из крупнейших в мире м-ний Мванда близ Франсвила; достоверные запасы 450 млн. т (или 210 млн. т товарной руды с 48% MgO, 1981). Общие запасы урановых руд 25 тыс. т (1981); гл. м-ние Мунана расположено в 55 км к С.-З. от Франсвила. Также известны небольшие м-ния золота. М-ния нефти (достоверные запасы 70 млн. т, 1981) и газа (14,2 млрд. м³, 1981) имеются в прибрежном р-не и на шельфе (гл. м-ния — Гронден, Гамба, Барбье).

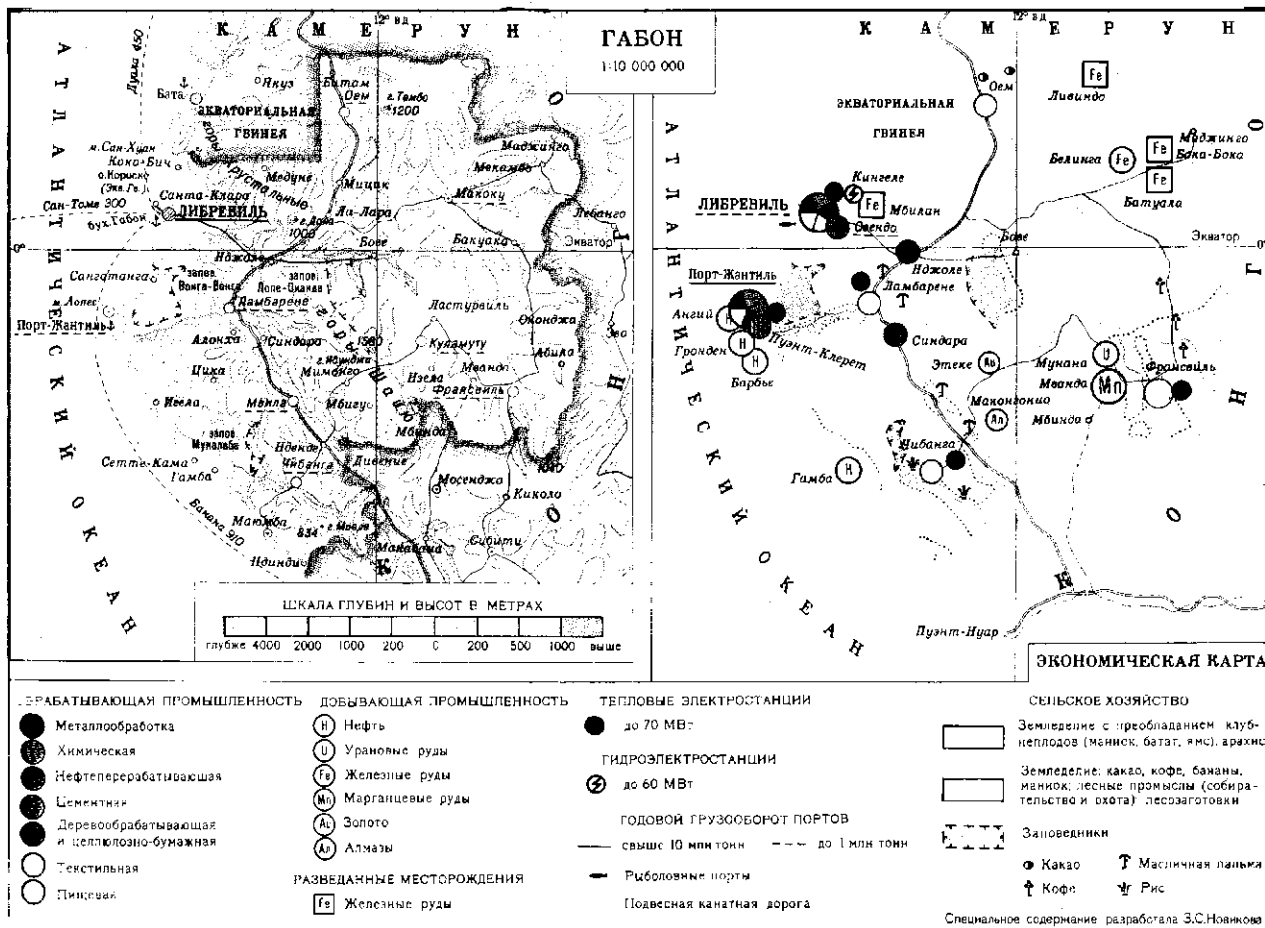
В стране известны также непром. м-ния кам. и калийной солей, алмазов, полиметаллов, барита, мрамора.

В. И. Володина.

Климат жаркий и влажный, с переходом от экваториального на С. к субэква-

Побережье Атлантического океана близ г. Либревиль.





ториальному на 3 и Ю. Ср.-мес. темп-ры июля 22—24°C, апреля 25—27°C. По кол-ву осадков год делится на 4 сезона: 2 дождливых (сер. января — сер. мая и нач. октября — сер. декабря) и 2 относительно сухих — большой зимний (сер. мая — кон. сентября) и малый летний (сер. декабря — сер. января). Осадков на побережье 2500—3000 мм (на С. до 4000 мм), во внутр. р-нах от 1800 до 2300 мм в год.

Внутренние воды. Реч. сеть очень густа и многоводна. Гл. река — Огове; наиб. кр. притоки — Ивиндо и Нгуме. Менее значительны рр. Нянга, Кома и др. Реки полноводны в течение всего года, в верховьях порожисты, в нижнем течении б. ч. пригодны для судоходства.

Почвы и растительность. Ок. 2/3 тер. страны покрыто густыми влажными вечнозелеными и листопадно-вечнозелеными лесами на красно-жёлтых ферритных (ферралитных) почвах. Однако первичные леса (выс. до 60 м) б. ч. вырублены; сохранились отд. массивы преим. в труднодоступных горных р-нах (Шайю, Хрустальные горы). В прибрежных р-нах произрастают вторичные тропич. леса с густым подлеском. Леса богаты ценными тропич. породами, обладающими древесиной высокого качества — деревья красное, жёлтое, збессые, сандаловое, коралловое, окуме, туба, озиги и др. На Ю. и В. страны —

вторичные высокотравные саванны. На побережье — мангровые заросли.

Животный мир по своему составу характерен для Зап.-Афр. подобласти. Водятся слоны, бородавочники, буйволы, разл. виды лесных антилоп; из хищников — леопарды, гиены и др. Многочисленны обезьяны (в т. ч. человекообразные — горилла и шимпанзе). В реках — бегемоты и крокодилы; в бухте Габон, береговых лагунах и р. Огове встречается ламантин. Богато представлены змеи (среди к-рых много ядовитых), птицы, насекомые (в т. ч. муха цеце). Для охраны животного мира создано неск. заповедников и нац. парков, в т. ч. Вонга-Вонге, Мукалаба, Лопе-Оканда.

Население

Св. 97% нас. (здесь и ниже оценка на 1983) составляют народы, говорящие на бенуэ-конголезских языках. Крупнейший из них фанг (400 тыс. чел.) расселён на С.-З. страны. Мьене (вместе с близкими к ним ронго, галуа и др. — 170 тыс. чел.) занимают побережье от Либревилья на С. до Магомбы на Ю. Тропич. леса верх. и ср. течения р. Огове населены родств. народами мбете (160 тыс. чел.), пуну (130 тыс. чел.), тсаанги и др. Кота, мака и бонгили расселены на С.-В. В примор. р-нах по границе с Конго живут небольшие группы теке и вили

(одно из подразделений конго), во внутр. областях, в тропич. лесах — пигмеи кви, кола, коа (5 тыс. чел.). Французы (21 тыс. чел.) сосредоточены в прибрежных городах. Офиц. яз. — французский. Более 2/3 нас. — христиане (преим. католики, есть и протестанты), ок. 30% придерживается традиционных верований, небольшое число мусульман.

Ср.-год. прирост нас. за 1950—78 составил примерно 2,5%, а нас. страны в целом за этот период увеличилось на 70%. Экономически активного нас. 500 тыс. чел. (оценка, 1975), 84% занято в с. х-ве, охоте, рыб-ве и лесозаготовит. пром-сти, 3,4% — в горнодоб. пром-сти. Г. остаётся одной из наиб. редконаселённых стран Африки. Ср. плотность ок. 4,5 чел. на 1 км². Осн. масса нас. сосредоточена в прибрежных р-нах, где ср. плотность достигает 20 чел. на 1 км²; на б. ч. терр., покрытой тропич. лесами, ср. плотность менее 1 чел. на 1 км². Гор. нас. 35,8% (1980; 11,4% в 1950). Наиб. значит. города: Либревиль, Порт-Жантиль, Франсвиль.

Исторический очерк

С древнейших времён до 1839. На терр. Г. человек появился в глубокой древности. В ходе археол. раскопок на побережье (р-н Либревилья) и во внутр. р-нах страны (р-ны Мвилы, Нджоле,

Франсвиля, на берегу р. Огове) обнаружены кам. орудия эпох мезолита и неолита, остатки гончарных изделий. Согласно устным преданиям, первыми на терр. Г. расселились пигмеи. Они жили небольшими группами в тропич. лесах; осн. их занятия были охота и собирательство. В 10—13 вв. началась миграция народов банту к побережью океана. На В. и Ю.-В. Г. расселились племена теке. С С. на терр. Г. пришли племена мпонгве. Они осели в сев. части побережья и в долине р. Ивиндо. В 19 в. с С. на терр. Г. пришли фанг, оттеснившие к Ю. др. народы.

В 16—17 вв. часть терр. совр. Г. на Ю. (до Магомбы) зависела от гос-ва *Лоанго*. Севернее (до ниж. течения р. Огове) существовали гос. образования *Иомба* и *Санта-Катарина*. Народы, населявшие Г., занимались мотыжным земледелием, охотой, рыб-вом и собирательством. У большинства из них сохранялись родо-племенные отношения; существовало домашнее рабство.

Первыми из европейцев, появившихся у побережья Г., были португ. мореплаватели. В 1472 Р. ди Сикейра открыл бухту Габон (португ. *gabão* — капюшон, плащ моряка, к-рый напоминает своими очертаниями бухту) и устье р. Огове. В 17—18 вв. в Г. стали проникать голландцы, французы, испанцы, англичане. Они обменивали свои товары (соль, порох, кремнёвые ружья, бусы, алкогольные напитки и др.) на слоновую кость, эбеновое дерево, воск, мёд, пальмовое масло. В прибрежных р-нах создавались фактории и католич. миссии. Побережье Г. было отнесено к юрисдикции епископства, основанного португальцами на о. Сан-Томе в 1534. В 16—17 вв. европ. работоторговцы интенсивно вывозили рабов с терр. Г. Невольничьи рынки существовали в Фернан-Вазе и на мысе Лопес, невольников продавали в Макомбе, Банде. Официально работоторговля была запрещена Францией в 1819, но фактически сохранялась до нач. 20 в.

Г. в колониальный период. Начало захвату Францией терр. Г. положил командующий франц. эскадрой Л. Э. Буэ-Вийомез, к-рый основал в бухте Габон стоянку для флота и принудил вождя мпонгве Анчуве Кове Ралончомбе («король Дени») заключить в 1839 договор, согласно к-рому французам разрешалось селиться на юж. берегу бухты. В 1841 французы добились соглашения с вождём Ре Дове («король Луи») о передаче им сев. берега бухты. В 1843 французы основали форт Омаль, в к-ром в 1844 разместились католич. миссия. В 1842 в этом же р-не Г. (в Бараке) обосновалась амер. протестантская миссия. В 1849 рабы с невольничьего судна, освобождённые франц. моряками, основали поселение *Либревиль*. В 1840—60-х гг. франц. колонизаторы, навязав вождям племён кабальные договоры (о «защите и покровительстве Франции»), утвердились на всём побережье. С сер. 19 в. началось проникновение французоз в глубокие р-ны страны. В 1875—80 П. де Бразза, исследовавший бассейн р.

Конго, заключил ряд соглашений с вождями племён. В 1880 он основал Франсвиля, в 1883 — форт Нджоле. В 1883 Бразза был назначен «правительств. комиссаром Франц. республики на Афр. Западе» (терр. совр. Г. и Конго). В 1886 Г. со статусом колонии выделился из *Французского Конго*; в 1888—1903 терр. Г. входила в единую колонию (до 1891 Г.-Конго, с 1891 Франц. Конго). В 1903—58 Г. — особая колония, до 1910 в составе Франц. Конго, с 1910 — Франц. Экваториальной Африки (ФЭА). Договоры 1885, 1894, 1908 установили границы между Г. и герм. Камеруном; после Агадирского инцидента (см. *Марокканские кризисы*) по франко-герм. конвенции 1911 от Г. отошла к Камеруну терр. ок. 30 тыс. км² (возвращена в 1919). Франко-исп. конвенция 1900 определила границы Г. с исп. колонией Рио-Муни. С кон. 19 в. в стране начали действовать франц. торг. дома, однако длит. время господствующее положение в торговле занимали голландцы, португальцы, англичане, немцы (англ. компании «Джон Холт», «Хаттон энд Куксон», нем. «Верман унд Газенгель» и др.). Для поддержки франц. компаний пр-во Франции заменило в Г. и др. владения режим свободной торговли системой торг. концессий. Франц. компании «Компани колониаль дю Габон», «Сосьете де фактори де Нджоле» и др. получили исключит. право на все торг. операции. Торг. фирмам др. стран со временем пришлось закрыть свои фактории. К нач. 20 в. 11 франц. концессионных об-в господствовали на значит. терр. Г. Наряду с меновой торговлей франц. компании начали вывозить ценнейшие породы тропич. древесины. Широко применялся принудит. труд коренного нас. при переноске грузов, стр-ве дорог, мор. портов и причалов, на лесоразработках. Захватывались земли, на к-рых закладывались плантации экспортных культур кофе и какао.

Борьба народов Г. против колонизаторов не прекращалась на протяжении всего колон. периода — волнения в 1855, в 1862—69, в 1904—11; в 1928—29 р-н Франсвиля и Ластурвиля был охвачен кр. антиколон. волнениями («война баванджа»), вызванными непомерными поборами колонизаторов, конфискациями ими у аванджа (баванджа) продовольствия.

После окончания 1-й мировой войны возникли первые молодёжные орг-ции — «Жён Габоне» (1920—26) и др.; среди их членов преобладали антиколониальные и националистические настроения. В 1930-х гг. орг-ции «Ами метис», «Комите де мпонгве», «Комите де ла дефанс де пахуэн» выступали против жестокостей колон. администрации. Однако из-за этнич. разногласий, соперничества руководителей эти орг-ции просуществовали недолго.

В период 2-й мировой войны Г. с сент. 1940 стал одной из баз движения «Свободная Франция» (с июля 1942 — «Сражающаяся Франция»). Однако часть колон. войск в Г., поддерживавшая режим Виши, к движению не примкнула и ока-

зала сопротивление войскам ген. Ш. де Голля (нояб. 1940). После того как войска «Свободной Франции» взяли Ламбарене, Либревиль, Порт-Жантилье, сопротивление вишистов было сломлено. Габонцы в составе франц. войск сражались против фаш. Германии и Италии. Под влиянием успехов антигитлеровской коалиции в Г. и др. колониях Франции развернулось нац.-освободит. движение.

Согласно франц. конституции 1946 Г. получил в 1947 статус «заморской территории». В Г. была учреждена Терр. ассамблея, состоявшая из выборных представителей афр. населения, но имевшая лишь совещат. функции при франц. губернаторе. В 1947 создан консультативный Большой совет ФЭА из 20 чел., в к-ром Г. имел 5 представителей.

После 2-й мировой войны нац.-освободит. движение в Г. приобрело более организованный и массовый характер. Возникли нац. партии и профсоюзы. В Г. была создана терр. секция *Африканского демократического объединения*, преобразованная в 1953 в политич. партию Габонский демократич. блок (ГДБ). Лидером ГДБ стал Л. Мба. В 1948 левые политич. деятели организовали Габонский демократич. и социальный союз (ГДСС). Обе партии стояли за расширение политич. и экономич. прав афр. населения при сохранении тесных связей с Францией, за развитие Г. по капиталистич. пути; ГДБ выступал за полное самоуправление Г. при сохранении статуса «заморского департамента» Франции, ГДСС — за самостоятельную Габонскую республику в составе Франц. союза. В 1956 пр-во Франции приняло общий закон о реформе управления в колониях, к-рый расширил и автономию Г. В 1957 было сформировано первое пр-во с участием африканцев — Правительство. совет; его решения подлежали утверждению франц. губернатором. В Правительство. совете были представлены ГДБ, имевший большинство, и ГДСС. Во время референдума 1958 по франц. конституции ГДБ и ГДСС высказались за создание авт. гос-ва в рамках Франц. Сообщества. В то же время молодёжь и студенты, создавшие в 1958 Партию габонского нац. единства (ПГНЕ), требовали немедленного предоставления Г. независимости. В результате референдума Г. получил статус гос-ва — члена Франц. Сообщества. В февр. 1959 принята первая конституция Г.; Правительство. совет преобразован в Совет министров, Терр. ассамблея — в Законодат. собрание (парламент). Премьер-министром стал Мба, возглавлявший с 1958 Правительство. совет.

Г. после провозглашения независимости. Независимость Г. была провозглашена 17 авг. 1960. Г. оставался членом Франц. Сообщества. Подписал с Францией соглашение о сотрудничестве в области внеш. политики, обороны, экономики и финансов, а также в ряде др. областей, значительно ограничивавшие суверенитет Г.

После провозглашения независимости в стране обострилась борьба между ГДБ и ГДСС по вопросу о характере политич. власти. ГДБ выступал за президентскую форму правления, ГДСС — за парламентскую. В нояб. 1960 была принята конституция, в февр. 1961 президентом был избран Мба. В февр. 1961 Нац. собрание, большинство в к-ром принадлежало ГДБ, утвердило новую конституцию, устанавливавшую президентскую форму правления. В 1962 представители ГДСС были выведены из состава пр-ва. Политика Мба находила поддержку у франц. правящих кругов. Французы получили в Г. мн. привилегии (право двойного гражданства, право участвовать в выборах и др.).

Антидемократический курс правительства Мба (преследование политической оппозиции, жёсткий контроль над деятельностью профсоюзных и др. общественных организаций, ограничение свободы печати), ориентация развития страны по капиталистич. пути, засилье иностр. капитала привели к обострению внутр. политич. обстановки в стране. 18 февр. 1964 при поддержке оппозиц. сил армия Г. совершила гос. переворот. Был создан Революц. к-т (РК) в составе 4 младших офицеров армии. ОК предложил лидеру ГДСС Ж. И. Обаму сформировать новое пр-во. Были освобождены все политич. заключённые, объявлено о восстановлении демократич. свобод. Однако с помощью франц. войск, переброшенных из Сенегала и Конго, был восстановлен прежний политич. режим. Пост президента вновь занял Мба. Участники переворота подверглись жестоким репрессиям. С целью прекращения антиправительственных выступлений трудящихся и студентов, возглавлявшихся Нац. конфедерацией габонских трудящихся (осн. в 1962), пр-во Мба жестоко террор. Была введена смертная казнь за «покушение на гос. безопасность» (сент. 1967). После смерти Мба (1967) президентом стал О. Бонго. Стремясь упрочить режим, преодолеть политич. и экономич. трудности, Бонго ввел однопартийную систему. Единств. партией стала Габонская демократическая партия (ГДП), созданная в 1968; в 1969 организован единый профцентр — Габонская профсоюзная конфедерация. Для ослабления межплеменного соперничества Бонго провёл несколько реорганизаций Б-го, увеличив число министерских постов, на которые были назначены представители традиционной знати (подолжавшей играть существенную роль в местном управлении) от основных этнических групп.

Экономич. области пр-во Бонго продолжало укреплять связи с капиталистич. гос-вами (гл. обр. с Францией). Одновременно оно оказывало поддержку зарождающейся нац. буржуазии, осуществляло продвижение габонских руководящих посты в гос. и частном секторах экономики («габонизация»). В этом направлении было несколько ограниче-

ний. В 1972—74 был принят законопроект, обязывавший иностр. компании передавать гос-ву от 10 до 60% своих акций. В 1979 был принят декрет об обязательном гос-ва во всех концессиях, предоставляемых на разработку полезных ископаемых. Пр-во стимулировало частное предпринимательство габонских граждан путём предоставления льготного налогового режима, банковских ссуд и т. п. В 1980—82 осуществлялся переходный план развития страны, направленный на «сбалансированный экономич. подъём» и подготовку экономики Г. к функционированию в период, когда нефт. запасы страны будут исчерпаны.

Развитие пром-сти в Г., особенно добывающей, привело к нек-рому росту рабочего класса.

Нац. буржуазия формируется из представителей родо-племенной знати (мн. традиц. вожди занимаются мелким и ср. предпринимательством), зажиточных крестьян, торговцев, собственников трансп. средств, чиновников гос. аппарата.

Во внешнеполитике Г. сохраняет тесные связи с развитыми капиталистич. странами, особенно с Францией. С 1962 развивались торг.-экономич., а также политич. связи с США, ФРГ, Японией, Италией. Г. расширяет также отношения с развивающимися странами, в т. ч. с африканскими. Выступает за право развивающихся стран использовать природные ресурсы в нац. интересах.

Г. участвует в движении неприсоединения; требует справедливого урегулирования ближневост. проблемы, вывода израильских войск с оккупированных араб. территорий, предоставления араб. народу Палестины права на самоопределение; осуждает расистский режим ЮАР, его агрессию против Анголы. Г. — чл. ООН (с 1960), ОАЕ, ЮДЕАК, ОПЕК, Орг-ции Исламская конференция. Дипл. отношения с СССР с 1973.

Л. А. Авдюнина.

Политические партии, профсоюзы

Габонская демократическая партия (Parti Démocratique Gabonais), правящая и единственная партия в стране, осн. в 1968.

Габонская профсоюзная конфедерация, осн. в 1969, входит в ОАПЕ.

Печать, радиовещание, телевидение

В 1985 издавались 3 газеты, в т. ч. 1 ежедневн., 2 ежемес. журнала. Ежедн. газ. — «Юньон» («L'Union»), с 1975, тираж св. 15 тыс. экз., в Либревиле, правительственная.

Габонское агентство печати, осн. в 1961, правительственное. Радио и телевидение Г., осн. в 1975, правительств. служба. 7 радиостанций, в т. ч. 1 правительственная — в Либревиле. Передачи ведутся на франц. и местных языках. 2 телестанции. Радиовещание с 1959, телевидение с 1963.

В 1981 осн. франко-габонская радиостанция в Мояби; вещает на франц. яз.

М. А. Шленова.

Экономико-географический очерк

Общая характеристика хозяйства. В колон. период Г. специализировался на произ-ве ценной древесины для экспорта. Иностран. капиталом (преим. франц.) хищнически разрабатывались огромные массивы тропич. леса. И после провозглашения независимости Г. (1960) франц. капитал сохранил ключевые позиции в экономике страны. Интенсивная разработка естеств. богатств, в т. ч. нефти, обеспечила высокие темпы экономич. роста (св. 10% ВВП в год в 1961—76), ВВП за этот период вырос в 12 раз и достиг 798 млрд. фр. КФА в 1980 (из них доля доходов от нефти св. 1/3). Доля отраслей х-ва в ВВП составляет (1978, %): промышленность 41 (в т. ч. обработ. 5), с. х-во 6, стр-во 13, торговля и транспорт 8, связь 4, остальные 28.

Задачей внутр. экономич. политики пр-во провозгласило постепенную «габонизацию» экономики страны путём приобретения гос-вом части акций иностр. компаний, выдвижения габонцев на руководящие посты в действующих компаниях, а также поощрение габонской частнопредпринимат. деятельности. К 1977 доля участия гос-ва и нац. буржуазии Г. в капитале разл. компаний составляла от 5 до 56%, однако реальное управление х-вом остаётся у прежних владельцев. В 1980 на долю иностр. капитала приходилось ок. 70% валовых внутренних капиталовложений. Одновременно с поощрением нац. частного предпринимательства принимались меры к повышению роли гос-ва в экономике. В 1980 доля государства в общем объёме инвестиций достигала 30%.

В 1980—82 осуществлялся 3-летний промежуточный план экономич. и социального развития, предусматривавший развитие с. х-ва с целью сокращения импорта продовольствия, сохранение и восстановление лесных ресурсов, ослабление зависимости экономики от экспорта нефти, запасы к-рой значительно сократились.

Промышленность. Ведущая отрасль экономики — горнодоб. пром-сть (вкл. нефтедобычу); за 1961—77 стоимость её продукции выросла более чем в 5 раз, а доля в ВВП — с 8 до 64%. Развитие пром-сти основано на широком привлечении иностр., гл. обр. франц., капитала. Имеются смешанные компании, в к-рых доля гос. капитала составляет более 50%.

В 1960—75 высокими темпами развивалась нефтедоб. пром-сть, в основном на океанском шельфе. Со 2-й пол. 1970-х гг. наблюдается сокращение добычи нефти. В 1983 было добыто 7,8 млн. т нефти, из них 2/5 компанией «Эльф-Габон» (75% франц. капитала). По добычке марганцевой руды (1,9 млн. т в 1983) Г. занимал 3-е место в мире. В 1970—80-х гг. Г. занимал одно из ведущих мест в мире по экспорту марганцевой руды. Добыча монополизирована франко-амер.-габонским консорциумом «Компани миньер де л'Огове»

(25% гос. капитала). Добыча золота (18 кг в 1981) является монополией гос. компании «Согарем». В р-не Мунана «Компани де мин д'юраньон де Франсвиль» (50% гос. и 50% франц. капитала) ведёт разработку урановых руд; с 1977 действует з-д по произ-ву высокообогащённого урана (в 1983 произведено в пересчёте на U_3O_8 1 тыс. т концентрата).

Вторая по значению отрасль экономики — лесозаготовительная. По запасам и заготовке древесины окуме (ценное сырьё для фанерного произ-ва) Г. занимает 1-е место в мире. Б. ч. леса вывозится в необработанном виде. В 1983 заготовлено 1,3 млн. m^3 древесины окуме и 1,2 млн. m^3 древесины др. пород.

Из отраслей обработ. пром-сти наиб. значение имеют нефтеперераб., деревообр. и пищевая. Общая мощность нефтеперераб. з-дов 2,2 млн. т, произ-во нефтепродуктов (1980) 1,3 млн. т. Крупнейшие з-ды — в Порт-Жантале и Пуэнт-Клерете. Произ-во фанеры (1981) 99 тыс. m^3 . Крупнейший в Африке з-д клеёной фанеры — в Порт-Жантале. Пищевкус. пром-сть представлена пр-ями по произ-ву сахара (20 тыс. т в 1983), пальмового масла (ок. 2 тыс. т), пива, рыбных консервов, сигарет и др. Действует ряд цем. з-дов (110 тыс. т), по произ-ву пластмассовых плит, красок и др. з-ды. Текст. пром-сть обеспечивает внутр. потребности в ситце (10 млн. м набивных тканей в 1980). Промышленные предприятия сосредоточены гл. обр. в Порт-Жантале и Либревиле, а также в Овендо, Нджоле, Чибанге, Ламбарене, Франсвиле.

Экономич. развитие Г. тормозит слабая энергетич. база. Имеются ТЭС (на древесном и дизельном топливе) в 11 городах, на рудниках в Мванде и Мунане и на нефтеромыслах; наиб. крупные — в Либревиле (мощность 54 МВт) и Порт-Жантале (работает на газе, мощность 62 МВт). Сооружена 1-я очередь ГЭС Кингеле на р. Мбея (общая мощность каскада из 4 ГЭС 76 МВт). Производ-ство электроэнергии 635 млн. кВт·ч (1982).

Сельское хозяйство. В с. х-ве занято св. 70% экономически активного нас., однако оно даёт лишь 4,6% ВВП (1982). На б. ч. терр. господствует общинное землевладение. Преобладают мелкие натур. и полунатур. х-ва (на внутр. рынок поступает не более 40% продукции). Совр. методы с. х-ва используются преим. на показательных земледельч. и животноводч. гос. фермах близ гор. центров.

Из 427 тыс. га (1,6% всей терр. страны) пригодных для обработки земель постоянно засеивается 154 тыс. га (ок. 36%); луга и пастбища занимают 4,7 млн. га (17,7%), леса 20 млн. га (74,7%), прочие земли ок. 0,6 млн. га (2,2%). Осн. прод. культуры (сбор в 1983, тыс. т): маниок (105), бананы (73), ямс (80), кукуруза (10), а также батат, рис, таро; экспортные — какао (4), сах. тростник (204) и арахис (8). Развито овошеч. во.

Разработка марганцевой руды близ г. Мванда

Жив-во ограничено недостаточной кормовой базой и наличием в нек-рых р-нах мухи цеце. В 1983 насчитывалось (тыс. голов): кр. рог. скота 7, овец и коз 140, свиней 145. Осн. часть поголовья сосредоточена в зоне саванн. Дополнит. занятия населения — охота и собирательство (плоды дикорастущей масличной пальмы и др.). Океанич. (улов 50 тыс. т в 1983) и реч. (2,6 тыс. т) рыб-во.

Транспорт. С 1974 ведётся строительство Трансгабонской ж.-д. магистрали (построен участок длиной 340 км), к-рая соединит Либревиль с месторождениями марганцевой руды в Мванде и железной руды в Белинге. Для транспортировки марганцевой руды, эксплуатирующейся через Пуэнт-Нуар (Конго), используется канатная дорога протяжённостью ок. 80 км от Мванды до Мбинды (Конго) и жел. дорога Конго — Океан. На б. ч. терр. основные виды транспорта автомоб. и авиационный. Протяжённость автодорог составляет 7,5 тыс. км, в т. ч. асфальтированных ок. 0,6 тыс. км (1983); они находятся в ведении гос-ва и сконцентрированы гл. обр. в сев.-вост. части страны. Автопарк (26,7 тыс. машин, в т. ч. 10,2 тыс. грузовых и 0,5 тыс. автобусов) в основном в ведении частных компаний. Внутр. авиалинии обслуживаются нац. компаниями («Эр-Габон» и «Эр Афер Габон»), международные — гл. обр. франц. компанией ЮАТ. Междунар. аэропорты — в Либревиле, Порт-Жантале и Франсвиле. Внеш. мор. перевозки осуществляются иностр., гл. обр. франц., судами; осн. мор. порты: Порт-Жанталь, Либревиль и Овендо.

Внешнеэкономические связи. В 1982 экспорт составил (млрд. фр. КФА) 669,3, импорт — 253. Доля в экспорте (1982, % по стоимости): нефть 81,2, урановый концентрат 3, марганцевая руда 4,9, лес и лесоматериалы 7,8; в импорте — машины и оборудование 26,5, продовольствие 16,7, металл и металлоизделия 16,7, трансп. средства 12. Господств. позиции во внеш. торговле занимают (1983, %): Франция (30,4 экспорта и 54 импорта), США (25,6 и 10,6 соответственно).

Ден. единица — франк КФА.

Ю. И. Зеленский.

Вооружённые силы

Вооруж. силы состоят из сухопутных войск, ВВС и жандармерии. Командующий — президент. Общая числ. вооруж. сил ок. 5 тыс. чел. (1984). Имеются пехотный батальон, авиаэскадрилья, подразделения жандармерии. Комплекуются на основе вербовки добровольцев. Боевая подготовка осуществляется под руководством франц. инструкторов. Офицерский состав проходит обучение во Франции.

Либревиль. Гостиница «Диалог» на побережье Атлантического океана.



Здравоохранение

В 1979 рождаемость составила 33,0, смертность — 22,2 на 1 тыс. жит.; детская смертность — 203 на 1 тыс. живорождённых. Ср. продолжительность жизни 39 лет. В 1975 св. 60% больничных коек находилось в гос. леч. учреждениях. Преобладают инфекц. и паразитарные болезни; распространены малярия, туберкулёз, проказа, корь, полиомиелит, имеются природные очаги жёлтой лихорадки и кишечного шистосоматоза. В 1975 была 41 больница на 4046 коек, т. е. ок. 76 коек на 10 тыс. жит. (св. 100 коек в 1970). В 1977 на 1 врача приходилось 2,1 тыс. жит. (ок. 5 тыс. жит. в 1971).

Народное образование и научные учреждения

Первые нач. школы были открыты в 1863 в Либревиле католич. и протестантскими миссиями. В 1944 была создана неполная ср. школа, преобразованная в 1958 в лицей. В 1959 принят закон об обязат. нач. обучении, но 30% детей не было охвачено школой. К моменту провозглашения независимости (1960) 77% нас. старше 14 лет было неграмотно.



В годы независимости приняты меры по реализации закона об обязат. обучении детей от 6 до 16 лет, африканизации уч. программ, ликвидации неграмотности. К 1982 в стране достигнута почти полная грамотность.

Нач. школы 6-летние — для детей с 6 лет. В 1982/83 уч. г. в них обучалось 165,5 тыс. уч-ся, или св. 95% детей соответствующего возраста. Неполные ср. школы 4-летние (общеобразоват. коллежи), полные — 7-летние (4+3) (лицей). В 1982/83 уч. г. в ср. школах было св. 23,3 тыс. уч-ся. В 1980/81 уч. г. обучением было охвачено 87% детей и подростков в возрасте 6—16 лет. Обучение в школах осуществляется на франц. яз. Половина общеобразоват. школ частные.

Проф.-технич. подготовка осуществляется на базе нач. школы в течение 2—4 лет и в течение 7 лет в технич. лицеях. В 1982/83 уч. г. в системе проф.-технич. подготовки было св. 6,79 тыс. уч-ся. В 1982/83 уч. г. в системе подготовки учителей обучалось 4263 уч-ся. Руководство образованием осуществляет Мин-во просвещения.

Ун-т в Либревиле (осн. в 1970, с 1978 — им. О. Бонго; ок. 300 преподавателей, св. 2,6 тыс. студентов, ф-ты: права, лит-ры и гуманитарных наук, естеств. наук в 1983/84 уч. г.); в его состав также входят высш. школы: юридич., нормальная (пед.), инж., адм., школа лесоводства. Имеются 3 колледжа дающие неполное высш. образование: политехнич. (осн. в 1964 в Либревиле), адм. (в Либревиле) и с.-х. (в Оеме).

Научные учреждения: Исследоват. центр тропич. леса (осн. в 1958), Исследоват. бюро по науке и технике (1960), Исследоват. бюро по геологии и горному делу (1960), Исследоват. центр тропич. с.-х-ва и жив-ва — в Либревиле. Междунар. центр по изучению цивилизаций банту (1983). Науч. работа ведётся также в ун-те в Либревиле. При ун-те имеется б-ка. В. З. Клепиков.

Архитектура и изобразительное искусство

Афро. население Г. строит дерев. жилища, большие в плане дома с 2-скатной крышей из пальмовых ветвей. Вокруг дома устраивается открытая веранда, предохраняющая стены от перегрева

солнцем. В юж. части страны стены домов облицовывают глиной. Города, как правило, занимают большую площадь с разбросанной застройкой. С сер. 20 в. строятся здания современного типа, с применением новых конструкций, стройматериалов. В архитектуре широко вводятся открытые лестницы, солнцезащитные устройства, навесы, лоджии.

Традиции нар. иск-ва Г. весьма разнообразны. У фанг (см. *Фанг искусство*) тонкой стилизации отличаются дерев. головы, вырезанные вместе с удлинённой шеей; у кота (см. *Кота искусство*) своеобразны плоские дерев. фигурки, обитые медными пластинками (т. н. мбулу-нгулу); у мпонгве (см. *Мпонгве искусство*) белые маски при всей их условности обладают определ. чертами индивидуализации, создающими впечатление портретности изображений. Из поколения в поколение передаётся мастерство изготовления бытовых и ритуальных предметов, муз. инструментов, металлич. украшений, изделий из слоновой кости, художеств. плетение циновок, тканей из листьев пальмы рафии; интересны фишки (для местной игры) из фруктовых косточек со стилизованными резными изображениями животных, птиц, людей.

Музыка

Муз. культура Г. восходит к глубокой древности. Музыка была важной составной частью обрядов. Традиц. муз. иск-во характеризуется разнообразием стилей и жанров.

Существенная роль музыки в ритуалах «бвити» (тайное мужское об-во у фанг, основная функция к-рого — проведение обрядов инициации), включающих хорошее антифонное пение, зачастую под аккомпанемент арф, барабанов, трещоток. У теке, луну и др. народов юж. Г. популярны т. н. песни санса (сопровождаются игрой на инструменте того же названия), исполняющиеся обычно 1—2 солистами и хором. Из традиционных музыкальных инструментов известны мвет (арфа), мандзан (ксилофон), биквара (ударный), колокольчики, бубенцы, рожки, флейты. В кон. 19 в. в Г. появились европейские муз. инструменты, в т. ч. органы, предназначенные для сопровождения католич. службы.

В 1960—70-х гг. возник ряд театр. трупп и ансамблей, репертуар к-рых основан на муз.-танц. иск-ве народов Г. Развиваются эстрадные жанры. Среди исполнителей — певица Азиз Инанги. Популяризации традиц. и совр. музыки Г. способствуют муз. программы радио и телевидения. Большое внимание уделяется изучению традиц. музыки: в г. Либревиль функционирует Центр этномузыкологии, собрана коллекция нац. муз. инструментов. Регулярно проводятся нац. фестивали с участием проф. и самодеятельных ансамблей из разл. провинций. О. В. Русанова.



Лит.: Зеленский Ю. И., Габон. Справочник, М., 1977; Готовцев В. Г., Габон, М., 1978; République du Gabon, P., 1964 (Encyclopédie Africaine et Malgache); La République Gabonaise, P., 1961; Bouqueref J., Le Gabon, 2 éd., P., 1976; Pommeret Y., Civilisations préhistoriques au Gabon, t. 2, Libreville, 1965; Underwood L., Figures in wood of West Africa, L., 1947; Desvallons G., La musique et la danse au Gabon, «Revue musicale», 1903, v. 3, p. 215—18; Grebert M.-F., L'art musical chez les Fang du Gabon. «Archives suisses d'anthropologie générale», 1928, v. 5, p. 75—86.

ГАБОРОНЕ (Gaborone, до 1969 — Габоронес; по имени местного вождя 19 в.), столица (с 1966) Ботсваны. Расположена на выс. ок. 1000 м. 59,7 тыс. жит. (1982, перепись). Адм. ц. Юго-Вост. округа. Ср. темп-ры января 12°С, июля 24°С. Осадков св. 500 мм в год. Жел., автомоб. дорогами и авиалиниями Г. связан с др. городами страны. Пр-тия обработ. пром-сти.

Осн. в кон. 1950-х гг. Вытянут с С. на Ю. вдоль жел. дороги. С З. на В. пересечён бульваром, идущим от вокзала, где расположена полукруглая в плане правительств. зона, к аэропорту. Застроен 1—2-этажными зданиями из армированного бетона и бетонных плит, украшенными цветной штукатуркой и горизонтальными тягами. Нац. ун-т Ботсваны, Нац. ин-т развития и африканских проблем.

ГАДАМЕС, оазис и город на С.-З. Ливии, в Триполитании, во впадине у края пустынного плато Тингерт. Ок. 9 тыс. жит. (1980). Торг.-транзитный пункт, узел караванных путей. Культивирование финиковых пальм; фруктовые сады. Обработка и упаковка фиников. Ремесл. произ-во кожаных изделий, обуви, ковров, корзин.

ГАДЮКИ, гадюковые (Viperidae), семейство змей отр. чешуйчатых пресмыкающихся. Всего 11 родов, объединяющих 60 видов. Распространены в Евразии и Африке (на Мадагаскаре отсутствуют), наиб. многочисленны в тропич. поясе. Дл. тела от 30 см до 2 м. Большинство яйцеживородящие. В Африке встречаются 35 видов (принадлежащие к 9 родам), из них 32 вида — эндемики Африки. Населяют все ландшафты Африки — от безводных равнин до влажных тропич. лесов и высокогорий. Есть специализированные роющие (Atractaspis) и древесные (Atheris) формы и обитатели пустынь. Наиб.



1. Хижина местного населения. 2. Статуэтка, реликвария. Дерево, медь. Кота. Частное собрание. Париж. 3. Фигурка предка. Дерево. Фанг. Музей антропологии и этнографии им. Петра Великого. Ленинград.

агрессивные и опасные для человека виды относятся к роду афр. гадюк (*Vitis*), из к-рых особенно широко распространена и известна шумящая Г. (*V. arietans*), населяющая саванны, редколесья и возделываемые угодья по всему континенту.

Б. Д. Васильев.

ГАЗАНКУЛУ (*Gazanकुलु*), бантустан в ЮАР (на С.-В. пров. Трансвааль) для народа тсонга (шангаан). Раздроблен на 4 обособленных терр. общей пл. 40 тыс. км². Нас. 514 тыс. чел. (1981); общая числ. шангаан в ЮАР 814 тыс. чел. Столица — г. Гияни. Из 68 членов Законодат. ассамблеи 26 избираются, остальные назначаются гл. министром из числа трайбалистских вождей. Пр-во ЮАР осуществляет полный политич. и экономич. контроль над Г. Экономика не развита, пром-сть отсутствует, с. х-во отсталое; население занимается отходничеством. Несмотря на чрезвычайное положение и полицейский террор, в Г. в 1970-х гг. происходили массовые выступления против властей.

В. П. Горюнов.

ГАЗЕЛИ (*Gazella*), род парнокопытных животных из группы антилоп. Дл. тела 85—170 см, высота в холке 50—110 см, масса 12—85 кг. Стройные животные с лировидными рогами (дл. 25—80 см) и большими красивыми глазами. 12 видов (по др. данным, до 27). В Африке встречаются 11 видов, из к-рых 9 видов эндемики Африки, в т. ч. газель Гранта (*G. granti*), газель-дама (*G. dama*), газель Томсона (*G. thomsoni*), газель Слика (*G. spekei*). Населяют Сев. Африку (к Ю. до Кении, Танзанию). Типичные обитатели степей и лесостепей. Разные виды Г. отличаются питанием, потребностью в водопоях, дальностью миграций, что позволяет им обитать на одной территории. В период миграций Г. собираются стадами в сотни и тысячи голов. Наиб. многочисленны газель Томсона и вдвое более крупная газель Гранта. На большинстве неохранных территорий численность Г. сокращается. Газель Слика, подвиды газели доркас (*G. dorcas*), обитающей в Марокко, газели-дама из Марокко и Зап. Сахары, обыкновенной Г. (*G. gazella*) из Алжира, Туниса и Марокко, внесены в Красную книгу МСОП.

Л. М. Васкин.

ГАЗЕЛЬ, монорифмич. стихотворение. Арабоязычная Г. не обладает признаками жанровой формы и обозначает, в сущности, род поэзии: вообще любовную лирику. Непревзойденными мастерами газели в классич. араб. поэзии считаются Омар ибн Аби Рабиа (644—712), а также представители узритской поэзии, в т. ч. полупоэтический Маджун (Кайс ибн аль-Мулаувах), араб. бедуйнский поэт кон. 7 в. Узритские любовные газели воспевают «идеальную», возвышенную любовь, тогда как стихи поэтов 8—9 вв. — Башшара ибн Бурда, Абу Нуваса, Абу-ль-Атахию представляют направление «чувственной» любви. Классич. араб. газель получила распространение и в странах Магриба (Сев. Африка), особым успехом пользовались газели магрибинца аль-Джазнаи (?—1348).

Н. Б. Кондырева.

ГАЛАГО (*Galago*), род полуобезьян сем. лориевых, эндемичный для Африки. Включает 6 видов. Распространены к Ю. от Сахары. В большинстве мелкие древесные животные. Дл. тела 11—38 см, хвоста 15—41 см, масса от 70—100 г (галаго Демидова — *G. demidovii*; сенегальский Г. — *G. senegalensis*) до 1 кг (толстохвостый Г. — *G. crassicaudatus*). Обитают как во влажных лесах, так и в разреженных парковых саваннах. Питаются насекомыми, мелкими позвоночными животными, плодами. Ночью охотятся поодиночке, днём спят группами по 7—9 особей. 2 раза в год рожают 1—2 (редко 3) детёнышей.

Б. Д. Васильев.

ГАЛАНА (*Galana*), название р. *Сабаки* в ср. течении.

ГАЛЕРЕЙНЫЕ ЛЕСА, пойменные леса по берегам рек в безлесных областях (в саваннах Африки, Америки, т. н. тугай в Ср. Азии).

ГАЛЛАБ Абд аль-Карим (р. 1920), марокканский писатель, публицист и обществ. деятель. Окончил филос. ф-т Каирского ун-та (1945). Гл. редактор газ. «аль-Алам» (с 1961). Романы Г. «Семь дверей» (1965), «Мы похоронили прошлое» (1966), «Мастер Али» (1971), сб. новелл «Умер удачливый человек» (1965), «И мешок из рая» (1977) посвящены проблемам нац.-освободит. движения; в них отразились взгляды крупной нац. буржуазии. Г. принадлежат исследования по социально-политич. и культурным проблемам: «Биение пульса мысли» (1961), «О культуре и литературе» (1964) и др.

Лит.: Прожогина С. В., Литература Марокко и Туниса, М., 1968, с. 29—30. О. А. Власова.

ГАЛЛАЛЬ Мухаммед Осман (1829—1898), егип. драматург и театр. деятель. Образование получил в Уч-ще иностр. языков. В 1870—97 перевёл для араб. т-ра пять комедий Мольера (в т. ч. «Тартюф» под назв. «Шейх Матлюф»), перенеся их действие в Египет 60-х гг. и переложив все события на араб. лад; пьесы эти получили большое распространение в араб. т-ре. Г. — один из основоположников егип. комедии нравов. В его пьесах впервые был введён на сцену разговорный егип. диалект. Помимо мольеровских комедий, Г. переработал для араб. сцены неск. трагедий Ж. Расина и П. Корнеля.

Т. А. Путинцева.

ГАЛЛИЕНИ (*Gallieni*) Жозеф Симон (1849—1916), франц. колон. деятель, маршал Франции (звание дано посмертно, 1921). Окончил уч-ще Сен-Сир. Участвовал в франко-прусской войне 1870—71. Служил во франц. мор. пехоте на о. Реюньон; в 1878—81 командовал подразделением сенегальских стрелков. В 1886—88 главнокомандующий войсками Верх. Сенегала; подавил *Мамаду Ламина восстание 1886—1887*. В 1896 назначен ген. резидентом колонии Мадагаскар, в 1897—1905 ген.-губернатор Мадагаскара. Руководил

1. Газели Томсона. 2. Сенегальский галаго. 3. Памятник В. да Гама в г. Малинди, Кения. 4. Гама аль-ас-Сагини. «Опасность». Кованный рельеф. Медь. 1963.

подавлением нац.-освободит. восстания малагасийцев 1895—97 (*Меналамба движение*). По возвращении во Францию командовал армейскими корпусами, был воен. губернатором Парижа, в 1915—16 воен. министр. А. Л. Емельянов

ГАЛЬПЕРИНА Евгения Львовна (1905—1982), рус. сов. литературовед, переводчица. Чл. КПСС с 1942. Окончила ф-т



обществ. наук МГУ (1925). В 1929—51 преподавала в вузах. Печаталась с 1929. Работы посвящены в основном франко- и англоязычным лит-рам 20 в. Одним из первых сов. литературоведов начала изучать совр. лит-ры негрских народов Африки и стран Карибского бассейна. Была инициатором мн. изданий, выступала в них ред.-составителем, переводчиком мн. стихов и автором предисловий: сб-ки «В ритмах там-тама. Поэты Африки» (1961), «Время пламенеющих деревьев. Поэты Антильских островов» (1961), «Поэты Нигерии» (1966) и др. Ей принадлежат переводы стихов Л. Сенгора (сб. «Песнь ночи и солнца», 1965) и др. афр. авторов (сб-ки «Стихи поэтов Африки», 1958; «Поэзия Африки», 1973, и др.), а также статьи «Под знаком Огуна. (Молодые нигерийские писатели 1960—1965)» (1967), «Трагедии и фарсы Тропической Африки» (1973) и др.

Соч.: Африка гнева и надежды. (Заметки о современной африканской поэзии), «Новый мир», 1958, № 6; Литературные проблемы в странах Африки, в кн.: Современная литература за рубежом, сб. 1, М., 1962; Великие и трудности деколонизации. (Ф. Фанон. Человек. Адам. Влияние), «ИЛ», 1970, № 10.

ГАМА (da Gama), Васко да Гама 1469—1524), португ. мореплаватель, открывший мор. путь вокруг Африки в Индию. К кон. 15 в. португальцами было открыто почти всё зап. побережье Африки. В ноябре 1497 эскадра из 4 кораблей, вышедшая из Лисабона 8 июля под начальством Г., обогнула мыс Доброй Надежды и, следуя вдоль вост. побережья Африки на С. с остановками в нек-рых местах, 14 апреля 1498 достигла г. Малинди (Кения). Отсюда Г. пересек Индийский ок. и 20 мая 1498 достиг г. Каликут в Индии.

Куниин К. Васко да Гама, 2 изд., М., 1947.

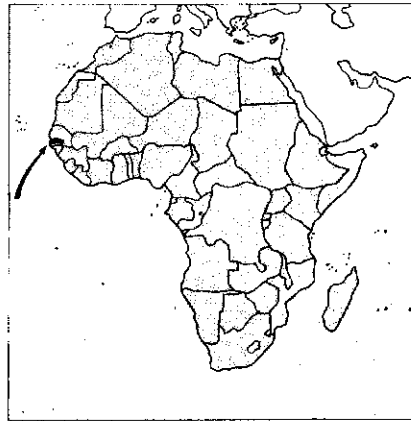
ГАМАЛЬ АС-САГИНИ (1917—1978), егип. скульптор. Окончил Художеств. школу в Каире (1938), учился в частных студиях в Париже и Риме. Творчески использовал традиции древнего и средне-век. иск-ва Египта. В произв., насыщенных пафосом борьбы за нац. свободу за мир, против войны и агрессии, широко обращался к языку аллегории и символов, связанных с др.-егип. эпосом и эсаб. фольклором (кованые медные статуи «Нил», 1950, «Свобода», 1956, «Свобода», 1968).

Богданов А. Рельефы Гамала Сагини. М., 1974, № 4. А. А. Богданов.

ГАМБИЯ (Gambia), река в Гвинее, Сенегале и Гамбии. Дл. 1200 км, пл. басс. 36 тыс. км². Берёт начало на плато Фатахаллон; в верх. течении порожи-стые впадины и очень извилиста, протекает в широкой долине. Впадает в Атлантич. ок., образуя эстуарий шир. до 20 км. Паводки в период дождей (октябрь—январь). Ср. расход воды ок. 200 м³/с. Мор. приливы проникают на 200 км в устье. Судоходна на 350 км от впадения в океан. Расположен порт Банджул.

ГАМБИЯ (Gambia), Республика (Republic of Gambia).

Общие сведения
— гос-во в Зап. Африке. Входит в состав Британ. Содружества (брит.). На З. омывается



Атлантич. ок. Граничит на В., С. и Ю. с Сенегалом. Пл. 11,3 тыс. км². Нас. 760 тыс. чел. (1985, оценка). Столица — г. Банджул. В адм. отношении терр. Г. разделена на 6 округов (см. табл.).

Административное деление

Адм. единицы	Площадь, тыс. км ²	Население, тыс. чел. (1983, перепись)	Адм. центр
Аппер-Ривер (Upper River)	2,0	112,9	Бассе-Санта-Су (Basse-Santa-Su)
Банджул (Banjul)	0,89	147,7	Банджул (Banjul)
Западный (West)	1,76	138,5	Брикама (Brikama)
Лоуэр-Ривер (Lower River)	1,55	122,9	Манса-Конко (Mansa Konko)
Маккарти-Айленд (MacCarthy Island)	2,85	140,0	Джорджтаун (Georgetown)
Северный (North)	2,15	55,6	Кереван (Kerewan)

Государственный строй

Действующая конституция 1970 (с поправками 1982) закрепляет неприкосновенность частной собственности, провозглашает ряд бурж.-демократич.

прав и свобод граждан (свободу слова, собраний, ассоциаций и др.).

Законодательство формально допускает возможность существования многопартийной системы, однако фактически с момента провозглашения независимости власть принадлежит правящей Нар. прогрессивной партии.

Центр. место в системе гос. органов занимает президент, избираемый всеобщими и прямыми выборами на 5 лет. Если в 1-м туре ни один кандидат не набрал необходимого большинства, проводится 2-й тур, в к-ром участвуют 2 кандидата, набравшие наиб. число голосов. Президент — глава гос-ва и пр-ва, а также главнокомандующий вооруж. силами. Он назначает и смещает вице-президента, членов пр-ва, высших гражд. и воен. должностных лиц, председателей высш. судебных органов; объявляет чрезвычайное положение, войну, заключает мир; распускает парламент, обладает правом отлагать вето; является вице-президентом конфедерации Сенегамбии.

Законодат. орган — однопалатный парламент, состоит из президента и Палаты представителей, насчитывающей 48 членов: 35 избираются всеобщими и прямыми выборами, 8 назначаются президентом, 5 — представители вождей, избираемые гл. вождями. Срок деятельности парламента 5 лет. Активное избират. право предоставлено лицам, достигшим 18 лет, пассивное — лицам, достигшим 21 года, умеющим читать и писать по-английски. Палата представителей избирает из своих членов 1/3 депутатов законодат. органа Сенегамбии — Собрания конфедерации.

Законодат. инициатива принадлежит членам Палаты представителей и пр-ву. Законы промульгируются президентом.

Пр-во (кабинет) формируется президентом из членов Палаты представителей, он состоит из вице-президента и министров и несёт ответственность перед парламентом.

Местные органы самоуправления — окружные и районные советы, избираемые населением на 3 года (в столице — муниципальный совет). Во главе районов стоят комиссары, назначаемые президентом, в деревнях функции управления выполняют вожди.

В судебную систему входят: Апелляц. суд — высш. судебная инстанция, Верховный суд и окружные суды. Дела о личном статусе по мусульм. праву рассматриваются мусульм. судами в составе кади и ассессоров. В 1979 учреждён Спец. уголовный суд для рассмотрения дел о краже имущества. Сохраняется право апелляции в судебный комитет тайного совета Великобритании.

Ю. А. Юдин.

Природа

Терр. Г. представляет собой плоскую низменную равнину (выс. до 100 м), широкая (до 50 км) полоса к-рой протягивается в глубь материка на 350 км; её прорезает долина р. Гамбия. К Ю. от мыса Сент-Мэри встречаются песчаные

дюны. В центр. и вост. частях страны — отд. песчаниковые холмы с плоскими вершинами.

Терр. Г. расположена в пределах части Сенегальской синеклизы, мощность отложений 2 (на В.) — 7 км (на З.). В основании осадочного разреза залегают мергели зоцена, оолитовые и нуммулитовые известняки, глауконитовые пески. Эти мор. отложения перекрыты миоплиоценовыми континент. песками и четвертичным аллювием. Терр. Г. бедна минер. ресурсами, имеются россыпные титано-циркониевые м-ния (общие запасы 5 млн. т в 1981) на Атлантич. побережье и каолина в р-не Аппер-Ривер.

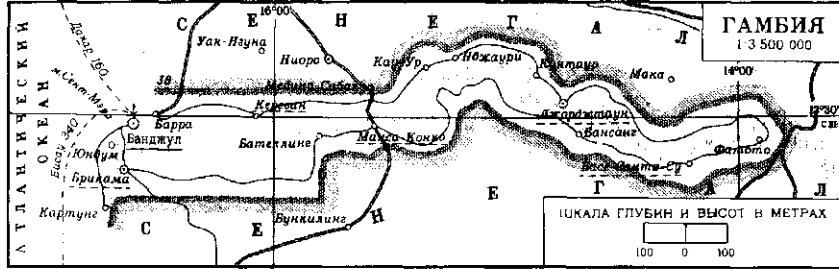
Климат страны экв.-муссонный с дождливым летним (с июня по октябрь) и сухим зимним (с ноября по май) сезонами. Кол-во осадков наибольшее на побережье (до 1500 мм в год), во внутр. р-нах до 750 мм в год. Ср. темп-ры июля 27° С, декабря 25° С.

Река Гамбия — важнейшая торг.-трансп. артерия страны. В растит. покрове преобладают типичные высокоствольные саванны с акациями и баобабами. Ок. 3% терр. страны занимают леса. В долине р. Гамбия местами сохранились галерейные вечнозелёные тропич. леса, в эстуарии — мангровая растительность. Мн. животные (кабаны, бегемоты, крокодилы, антилопы, леопарды) встречаются в глухих местах и заповедниках. В лесах многочисленны обезьяны. Много пресмыкающихся. Ок. 400 видов птиц. Очень разнообразны и многочисленны насекомые; в вост. р-нах широко распространена муха цеце. В р. Гамбия, а также в прибрежных водах много промысловых пород рыб и моллюсков.

Население

Св. 95% нас. (здесь и ниже оценка на 1983) составляют народы, говорящие на *нигеро-конголезских языках*. К подгруппе манде относятся мандинка (280 тыс. чел.) и близкие к ним бамана, живущие в центр. и зап. р-нах, сараколе (40 тыс. чел.). Вост. р-ны населяют тукулер, волоф, диола и др. В Банджуле и Джорджтауне живут англоязычные аку — потомки б. рабов. Офиц. яз. — английский. Наиб. широко распространённые разговорные языки — мандинка, волоф и фула (язык фульбе). Ок. 1/5 нас. — мусульмане-сунниты, часть придерживается местных традиц. верований, остальные — христиане (католики и протестанты).

В 1950—80 нас. Г. увеличилось с 282 тыс. до 601 тыс. чел. Среднегодовой естественный прирост нас. в 1975—85 составил в среднем 3,5% в год. Значительная роль в приросте нас. принадлежит иммиграции. Экономически активного нас. 305 тыс. чел. (1981, оценка), в т. ч. (%) в с. х-ве 78, в торговле и сфере услуг 12, в стр-ве 5, в пром-сти 3, на транспорте 2. Ср. плот-



ность нас. 65 чел. на 1 км² (1983). Ок. 20% нас. живёт в округе Банджул (0,6% терр.), на остальной части терр. Г. плотность не превышает 50 чел. на 1 км² (в округе Лоуер-Ривер менее 30 чел. на 1 км²). Гор. нас. 23% (1980, оценка). Наиб. значит. города: Банджул, Серекунда, Брикама, Гунджур, Сукута, Бруфут, Басе-Санта-Су, Джорджтаун.

Исторический очерк

Г. с древнейших времён. О существовании древних поселений на терр. Г. свидетельствуют многочисл. археол. находки: раковинные кучи искусств. происхождения со следами очагов и остатками керамики в эстуарии р. Гамбия, массивные сооружения в виде пес-

чаных курганов в р-не Джорджтаун, кам. сооружения в Верх. Гамбии (предположительная датировка 7—8 вв.). В мегалитич. сооружениях встречаются керамика, металлич. наконечники, браслеты, бусы; в курганах — изделия из разл. металлов, в т. ч. золотые ювелирные, оружие, керамика, бусы и пр. Р. Гамбия была важнейшей торговой коммуникацией, вдоль которой располагались пункты обмена товарами — золотом, солью, металлическими изделиями, зерновыми культурами, тканями и др.


Терр. Г. входила в состав гос-в *Мали* (13—15 вв.) и *Сонгай* (15—16 вв.), создававшихся на торг. путях, соединяющих лесные и саванные области с Сахарой и



1. Типичный ландшафт в Верхней Гамбии. 2. Река Гамбия.

странами Сев. Африки. На терр. Г. существовали раннеполитич. образования. Наиб. известные из них — Барра и Бадибу на правом берегу дельты р. Гамбия; Ниани, Вули и Кунтаур, располагавшиеся далее вверх по течению, а также неск. менее крупных по левому берегу. Эти раннеполитич. образования находились в вассальной зависимости от правителей Мали.

Осн. занятием населения, жившего вдоль р. Гамбия, было земледелие (при-



Маска колдуна. Дерево, раковины, каури. Мандинка.

ководство на заливных полях и выращивание корнеплодов). Прилегающие к Г. зоны в течение длит. времени посещали торговцы-мандинги и оседали здесь; равняющие династии мн. местных раннеполитич. объединений имеют мандингское происхождение.

Г. в колониальный период. Европ. колон. проникновение началось в сер. 15 в. Первыми в устье Гамбии появились торговцы. Постепенно создавались торгов. фактории вверх по реке. После забороторговля; в ранний её период (до 1500) ок. 1/3 рабов, вывозившихся из Африки, приходилось на Сенегамбию. Осн. пункты работорговли лежали вдоль берегов и в устье рр. Сенегал и Гамбия.

С кон. 16 в. в устье рр. Сенегал и Гамбия стали проникать англ., франц. и голл. моряки и купцы. В 1588 англ. королева Елизавета I выдала группе англ. купцов патент на исключит. право торговли с Сенегалом и Г. В годы Англ. экспансии 17 в. О. Кромвель дал разрешение на создание Гвин. компании для деятельности в Г. С 1661 англичане обосновались в форте Сент-Джеймс, который до кон. 18 в. оставался их воен. и тор. центром в Г. В 1677 французы обосновались на о. Горе и в устье Сенегала; в 1681 они создали на сев. берегу Г. свой опорный пункт — форт Альбрехта. Из 8 факторий вдоль р. Гамбия голландцы вывозили ежегодно 2—3 тыс. рабов. Работорговля вызывала серьёзные социальные изменения в местных обществах, ускоряя их расщепление и изменяя положение правящей верхушки. Для закрепления своих владений в Г. голландцы англичане в нач. 19 в. обосновались на о. Банджул г. Батерст. В 1801 Г. была объявлена «коронной

колонией». С 1821 терр. вдоль реки была передана под власть губернатора Сьерра-Леоне. С 1843 Г. снова стала отд. колонией во главе с англ. губернатором. В 1866—88 Г. и Сьерра-Леоне вновь управлялись губернатором, постоянная резиденция к-рого находилась в Сьерра-Леоне, и лишь с 1888 Г. стала отд. колонией. Продолжалось закрепление англ. господства вдоль судоходной части реки. В 1858 англичане была передана Альбрета. Захват земель вызвал активное сопротивление африканцев: в 1827—31 происходили вооруж. столкновения у мыса Барра (близ Батерста), волнения на о. Маккарти. Колонизаторы разжигали межплеменную вражду, к-рую использовали в своих интересах. Население Г. подверглось интенсивной исламизации, на её терр. возникли гос.-религиозные образования феод. типа. Исламизация наталкивалась на сопротивление традиц. правителей.

В кон. 60-х гг. 19 в. проходили англо-франц. переговоры об обмене англ. терр. Г. на нек-рые франц. владения в др. частях Африки. В янв. 1870 англ. пр-во согласилось уступить Г. французам, но это вызвало недовольство англ. дельцов.

Афр. население не раз поднималось на борьбу против колонизаторов. В 1891 в Ниж. Г. началось восстание под руководством марабута Фоди Кабба. В течение 1892 англ. войска захватили этот р-н и разрушили его центр — г. Кансалу; борьба переместилась в р-н Дьярры и Кианга, а в 1893 восстание охватило р-ны Брикамы и Гунджура, где борьбой руководил марабут Силла. Сопротивление англ. колонизаторам продолжалось ещё 7 лет. В нач. 1901 англ. войска подавили сопротивление в Кианге, где борьбу возглавил марабут Дари Бана Дабо, и с помощью франц. войск совершили рейд на Мандину, в к-рой обосновался Фоди Кабба (был убит в бою). После подавления восстания трое вождей (в т. ч. Дари Бана Дабо) были казнены, а 6 высланы из страны.

Парижская конференция 1889 определила границы Г., ограничив англ. владения узкой полосой (б. ч. не шире 7 миль) по обе стороны реки от устья до порогов Барракунда.

Великобритания начала «освоение» Г. В 1894 терр. Г. была разделена на 2 зоны: одна включала Батерст и его округу, к-рая получила статус коронной колонии, другая (т. н. «остальная Гамбия»), разделённая на 4 округа, была объявлена протекторатом. Серия декретов закрепляла систему «косвенного управления», строго регулируя все стороны жизни населения под властью вождей. В то же время сохранялся жёсткий контроль англ. губернатора и его комиссаров в округах протектората. Для содержания администрации вводились налоги; каждый крест, двор был обложен ден. налогом, что побуждало крестьян выращивать арахис в качестве товарной культуры. С нач. 20 в. и вплоть до кон. 50-х гг. в Г. из Сенегала приходили тысячи отходников, к-рые арендо-

вали у местных жителей участки для выращивания арахиса.

В 20—30-х гг. нац.-освободит. движение стало приобретать организованные формы: в 1928 в Батерсте основан профсоюз (Союз труда Г.), к-рый в 1929 провёл первую в истории страны забастовку в поддержку требований моряков и докеров о повышении зарплаты. В 1930 по инициативе профсоюза организована Ассоциация налогоплательщиков, к-рая добилась от англ. властей создания в Батерсте в 1931 гор. совета и введения в него представителей коренного населения. В 1935 основан Конгресс профсоюзов Г.

Во время 2-й мир. войны в Г. находились англ. войска. Особый размах нац.-освободит. движение получило после войны. Под его давлением колон. администрация пошла на постепенные изменения в управлении. В 1947 в законодат. совет впервые был избран представитель от коренных жителей Батерста. В 1951—52 в связи с выборами в Батерсте появились первые политич. партии — Демократич. партия, Мусульм. конгресс, Объединённая партия и др.

В 1954 в Г. была принята «конституция», по к-рой уже 14 членов законодат. совета избирались населением и три мин-ва возглавляли гамбийцы. Стараясь приостановить политич. пробуждение страны, колон. администрация пыталась опереться на традиц. вождей протектората. Так, 35 вождей избирали столько же членов законодат. совета, сколько и всё население столицы и её окрестностей. В 1959 была основана Нар. прогрессивная партия (НПП), активно включившаяся в борьбу за влияние не только на жителей Батерста, но и всего населения Г. На выборах 1960 почти все места в учреждённом однопалатном парламенте достались НПП во главе с Д. Джаварой.

В кон. 50-х гг. началась новая подъём нац.-освободит. движения. Власти ответили усилением репрессий: были запрещены собрания, забастовки и демонстрации, лишены прав профсоюзы. Усиление колон. гнёта вызвало всеобщую забастовку в Батерсте (1961), к-рая была жестоко подавлена властями. Были брошены в тюрьмы лидеры Союза рабочих Г., мн. прогрессивные деятели. Однако нац.-освободит. движение уже приняло такой размах, что англ. власти вынуждены были ввести новую конституцию. На выборах 1962 из 36 членов нового парламента 32 избирались местным населением. Победу на выборах одержала НПП. Д. Джавара стал первым премьер-министром Г.

Г. после провозглашения независимости. 4 окт. 1963 Г. получила внутр. самоуправление, а 18 февр. 1965 была провозглашена её независимость в рамках брит. Содружества.

В мае 1966 были проведены выборы. Оппозиционные пр-ву Объединённая партия (ОП) и Партия конгресса (ПК) выступили с общим списком кандидатов. В результате выборов НПП получила 65,3% голосов (24 места в парламенте), ОП и ПК 33,4% (8 мест). Пр-во Г.

провозгласило основой внешнеполитич. курса политику неприсоединения.

В основу экономич. политики гамбийского руководства было положено планирование. 1-я программа развития (1963/64 — 1966/67) осн. внимание уделила вопросам создания нац. администрации, а также проблеме создания коммуникаций, соединяющих столицу с провинцией. 2-я программа развития (1967/68 — 1969/70) наметила ежегодный прирост валового нац. продукта на 5%. Определ. сдвиги в этот период произошли в с. х-ве (использование тягловой силы, применение минер. удобрений) и в области социального развития (расширение сети уч. заведений, укрепление системы здравоохранения, в т. ч. создание мед. центров в провинции). В развитие существующих соглашений с Сенегалом о сотрудничестве в области внеш. политики, обороны, коммуникаций и использования вод р. Гамбия 19 апр. 1967 подписан Договор об ассоциации; создан Межгос. к-т министров. Подписаны также соглашения о совм. планах развития мор. рыб-ва, с. х-ва, культурного обмена, информации и туризма.

В апр. 1968 оппозиц. ПК слилась с правящей НПП. Тогда же возникла новая оппозиц. партия — Прогрессивный нар. союз (ПНС). 24 апр. 1970 после одобрения новой конституции Г. была провозглашена республикой; её президентом стал Д. Джавара.

В июне 1971 парламент принял 3-ю программу развития (1970/71 — 1974/75). Среди его гл. задач: увеличение сбора риса, повышение товарности жив-ва, создание пищевок. пром-сти, реконструкция мор. порта в Батерсте и междунар. аэропорта и др. В 1974 созданы гос. скотоводч. кооперация и комиссия по изучению проблем землевладения. Гос-во взяло под свой контроль реч. транспорт. Помимо создания смешанных компаний с участием гос. капитала, были национализированы нек-рые пр-тия, принадлежавшие англ. капиталу. В февр. 1975 был повышен минимум заработной платы рабочих на 25%, увеличен подоходный налог, взимаемый с иностранцев. В янв. 1976 парламент утвердил первый 5-летний план экономич. и социального развития страны на 1975/76 — 1979/80. Более 50% капиталовложений было направлено на развитие с. х-ва с целью ослабления зависимости нац. экономики от произ-ва арахиса и достижения самообеспеченности зерновыми культурами, а также на развитие здравоохранения, транспорта и энергетики.

В апр. 1977 состоялись всеобщие выборы. В них помимо НПП и ПНС участвовали 2 новые оппозиц. партии — Партия нац. конвента (ЛНК) и Партия нац. освобождения (ПНО; осн. в 1975). Правящая партия (НПП) добилась победы (27 мест из 35); в результате дополнит. выборов в сентябре она получила ещё 2 места.

В мае 1979 состоялся съезд НПП, к-рый подтвердил линию пр-ва на привлечение иностр. капитала в экономику

страны, на развитие нац. частного предпринимательства наряду с усилением роли гос. сектора. На съезде было объявлено о создании Нац. совета молодежи Г. и Нац. совета женщин Г. В июле была учреждена гос. Гамбийская корпорация обществ. транспорта.

В течение 1980 в стране происходили антиправительств. выступления. В ноябре 1980 в страну прибыл сенегальский воен. контингент. В 1-й пол. 1981 происходила активизация оппозиц. пр-ву сил. 30 июля началось восстание. Выступления возглавили нелегальные орг-ции (Социалистич. революц. партия Г.) и Движение за справедливость в Африке. Восстание было подавлено с помощью сенегальских войск. В нояб. 1981 между президентами Г. и Сенегала была достигнута договорённость о создании конфедерации **Сенегамбия** (при сохранении в Г. собственного парламента и пр-ва, внешнеполитич. и валютной самостоятельности). Предусматривалось объединение вооруж. сил и сил безопасности двух стран, создание таможенного союза и осуществление координации внешнеполитич. акций. 1 февр. 1982 договор о создании **Сенегамбии** вступил в силу. Президентом конфедерации стал през. Сенегала А. Диуф, вице-през. — Д. Джавара. На состоявшихся в мае 1982 парламентских выборах НПП получила 27 из 35 мест, ПНК — 3 места и независимые — 5. В дек. 1982 пр-вом Г. принят закон о борьбе с коррупцией.

2-й пятилетний план экономич. и социального развития (1982/83 — 1985/86) предусматривает капиталовложения на сумму 475 млн. даласи; 85% этих капиталовложений намечено направить в гос. сектор. Гл. внимание уделяется развитию инфраструктуры (45%) и с. х-ва (30%). 12,5% капиталовложений выделяется на образование и здравоохранение.

Г. — чл. ООН (с 1965), ОАЕ, ЭКОВАС и Орг-ции Исламская конференция. Дипл. отношения с СССР с 1965.

Е. Н. Калыцкий (до 1965);
Б. Г. Петрук, М. С. Кожвникова (с 1966).

Политические партии, профсоюзы

Народная прогрессивная партия (People's Progressive Party), правящая (с 1966), осн. в 1959; Партия национального конвента (National Convention Party), осн. в 1975.

Конгресс труда Гамбии, осн. в 1935. Входит в ВФП и ОАПЕ.

Б. Г. Петрук.

Печать, радиовещание

В 1985 издавались газеты (все — в Банджуле): «Гамбия ньюс бюллетен» («Gambia News Bulletin»), с 1943, тираж 2,5 тыс. экз., выходит 3 раза в неделю, правительств.; «Гамбия аутлук» («Gambia Outlook»), с 1922, тираж до 300 экз., 3 раза в неделю; «Гамбия таймс» («The Gambia Times»), с 1981, тираж 1 тыс. экз., 2 раза в неделю, орган Нар. прогрессивной партии; «Нейшен» («Nation»), с 1964, 2 раза в неделю, тираж 400—600 экз.; «Уоркер» («The Worker»), тираж 1 тыс. экз., 3 раза в неделю.

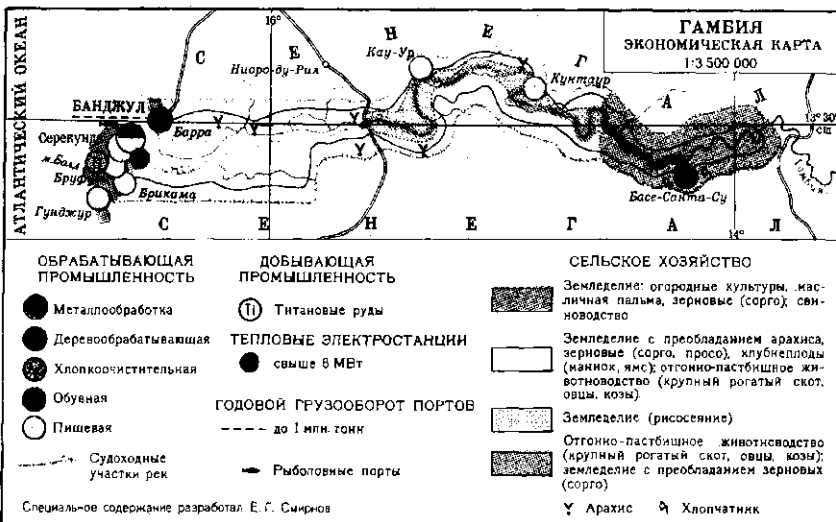
Радио Г., правительств. служба, осн. в 1962, в Банджуле. Передачи на англ. и 5 местных языках.

Экономико-географический очерк

Общая характеристика хозяйства.

В колон. период преимуществ. развитие среди отраслей х-ва получило выращивание арахиса. Обработ.пром-сть практически отсутствовала. После достижения независимости пр-во Г. проводит политику регулирования экономики, укрепления гос. сектора, развития обрабат. пром-сти и диверсификации с. х-ва. Были национализированы пр-тия по переработке арахиса, реч. транспорт и коммунальное х-во. Однако Г. продолжает оставаться агр. страной с преобладанием докпиталистич. форм х-ва. Капиталистич. отношения развиваются медленно.

С 1965 по 1983 ВВП возрос с 72,5 млн. до 594,4 млн. даласи. Доля гос-ва в создании ВВП ок. 20%. В ведении гос-ва находятся пр-тия обработ. пром-сти, электростанции, 2 рыболовные компании, плантации хлопчатника, масличной



пальмы, обществ. и реч. транспорт; гос-во осуществляет закупку и экспорт продукции с. х-ва. Иностр. капиталу принадлежат акции нек-рых компаний в обработ. пром-сти, рыб-ве (20% улова), сфере туризма, торговле и банковском деле; его доля в ВВП ок. 10%. В 1980 иностр. капиталовложения составили 22 млн. долл. В ВВП доля (%) с. х-ва 31,6, стр-ва и горнодоб. пром-сти 8,5, обработ. пром-сти 7,4, транспорта 9,1. Внеш. задолженность Г. 177 млн. даласи (1981).

Сельское хозяйство. В с. х-ве преобладает общинное землепользование, только в округе Банджул — частное. Из 1 млн. га используется в земледелии 270 тыс. га, 400 тыс. га — под пастбищами. В с. х-ве преобладает ручной труд. Осн. экспортная культура — арахис (по стоимости 30% ВВП). Площадь под арахисом 100 тыс. га (округа Северный, Кунтаур, Лоуэр-Ривер), сбор 50—100 тыс. т необрушенного арахиса. Рис выращивается на 40 тыс. га (округа Северный, Маккарти-Айленд), сбор 35—50 тыс. т. Выращивается также сорго (35 тыс. га, 30—40 тыс. т), кукуруза (10 тыс. га, 10—15 тыс. т), кассава, бобовые, овощи, бананы; 700 га занимают плантации масличной пальмы (Западный округ); в округе Аппер-Ривер развивается производство хлопчатника (сбор хлопка-сырца 2,5 тыс. т в 1981).

Скот-во носит экстенсивный полукочевой характер. Вместе с тем гос-во начало создавать мясо-молочные фермы, строит птицефабрики. Создана спец. компания «Ливсток маркетинг» по закупке скота у населения. Поголовье скота (1982, тыс.): кр. рог. 333, овец 165, коз 177, свиней 11, птицы 275.

Реч. и мор. рыб-во осуществляют 2 гос. компании (улов ок. 30 тыс. т в год) и иностр. фирмы (8 тыс. т); ок. 2 тыс. т вылавливают кустари.

Промышленность развита слабо и представлена пр-тиями, обслуживающими гл. обр. местные потребности населения.

В р-не мыса Болд добывают ильменит. действует з-д по произ-ву титановых концентратов (25 тыс. т в год). Обсabat. пром-сть насчитывает 54 пр-тия (с числом занятых 2 тыс. чел.); з-д пиц., мебельные, судорем. и автоз-д, а также ф-ки косметики, трикотажная и обувная. Наиб. развиты переработка арахиса: имеются з-ды по его очистке (Банджул, Кау-Ур, Кунтаур), з-ды по арахидного масла и арахисовых муки (Банджул), а также произ-во безалкогольных напитков. Работают также 3 рыбоперераб. з-да (ок. 30 тыс. т в Банджуле, Бруфуте и Гунджуре). В базе-Санта-Су хлопкоочистит. ф-ка мощностью 10 тыс. т.

Станц. энергетич. ресурсы басс. Гамбии, составляющие 1 млрд. кВт, не используются. Имеется 6 дизельных электростанций мощностью 10 тыс. кВт. Потребл. электроэнергии 40 млн. кВт-ч в год.

Транспорт. Осн. трансп. артерия — ж.-д. линия к-рая судоходна на протяжении 452 км от устья; на 250 км (до Кун-

таура) могут подниматься мор. суда. Гл. мор. и реч. порт — Банджул. Жел. дорог нет. Протяженность автодорог ок. 4 тыс. км, в т. ч. св. 1 тыс. км с твердым покрытием. Автопарк св. 7 тыс. автомобилей, в т. ч. 4 тыс. легковых. Аэропорт междунар. значения — у г. Юндум (к Ю.-З. от Банджула).

Внешнеэкономические связи. За годы независимости внешнеторг. оборот Г. возрос в неск. раз и составил 303,1 млн. даласи в 1983. Гл. статьи экспорта (% от стоимости): арахис 50,4, арахисовая мука и арахидное масло 32,4, рыба 8,0; импорта (%): одежда и обувь 26,3, прод. товары 38,0, машины и оборудование 16,2, топливо 15. Во внешнеторг. обороте Г. доля Великобритании упала с 45 до 13%; расширилась торговля со странами Азии (в т. ч. с КНР до 11,5%), странами ЕЭС (с Францией с 2 до 10%), Африки (с 3 до 8%). Импорт Г. из социалистич. стран не превышает 12,2%. В 1980 доходы от туризма составили 12,9 млн. долл. (20% стоимости экспорта).

Ден. единица — даласи. Е. Г. Смирнов.

Здравоохранение

В 1979 рождаемость составила 48,0, смертность — 23,0 на 1 тыс. жит.; детская смертность — 165,0 на 1 тыс. живорожденных. Ср. продолжительность жизни 41 год. Преобладают инфекц. и паразитарные болезни; распространены малярия, кишечные инфекции, шистосоматоз. В 1976 было 15 больниц на 661 койку, т. е. 12,3 койки на 10 тыс. жит. (ок. 14 коек в 1960); на 1 врача приходилось ок. 13 тыс. жит. (19 тыс. жит. в 1969). Работали также 5 зубных врачей, 2 фармацевта, 84 акушерки, 137 медсестер.

Народное образование

Первая школа европ. типа была открыта миссионерами в 1821 в Батерсте. К 1947 в колонии было всего 3 школы для детей от 5 до 7 лет, 5 нач. и 4 ср. миссионерские школы; в протекторате — 9 неполных сел. нач. школ и 1 нач. школа-интернат для детей племенной знати; во всех школах обучалось 2788 чел. В 1962 95% взрослого нас. страны было неграмотно.

После провозглашения независимости в Г. отменена плата за обучение в нач. школе, но нач. образование ещё не стало обязательным. В 1980-х гг. более 85% взрослого нас. было неграмотно. Нач. школа 6-летняя — для детей с 8 лет, неполная ср. школа — 4-летняя, полная — 6-летняя (4+2). Обучение в нач. школе осуществляется на англ. яз.; одновременно изучается один из местных языков. В 1982/83 уч. г. в 164 нач. школах работало 2347 учителей и обучалось ок. 53,8 тыс. уч-ся. В те же годы в ср. школах работало 626 учителей и обучалось ок. 11,4 тыс. уч-ся.

Проф.-технич. подготовка осуществляется в низших проф. школах на базе нач. школы с разл. сроками обучения, а также в проф. уч-щах в течение 3 лет на базе неполной ср. школы. В 1982/83 уч. г. в системе проф.-технич.

подготовки было ок. 1 тыс. уч-ся. Учителей для нач. школы готовит на базе неполной ср. школы 3-летней пед. уч-ще в Банджуле. В 1980/81 уч. г. в 7 неполных ср. школах, а также в пед. уч-ще и проф.-технич. уч-щах на базе неполной ср. школы обучалось 3050 уч-ся. Выш. уч. заведений в стране нет. Имеется 5 уч. заведений, в к-рых на базе полной ср. школы осуществляется подготовка к поступлению в вузы за рубежом, в 1979/80 уч. г. в них обучалось 626 чел.

В. З. Клепиков.

Архитектура и изобразительное искусство

В Г. преобладают 2 типа нар. жилищ: дерев., прямоугольные в плане дома, на каркасе из пальмовых брёвен, с 2-скатной крышей и глинобитные, круглые в плане, с коническим покрытием. Для кровель используются солома, прутья, реже привозное листовое железо. Крыши имеют большой свес, затеняющий стены и предохраняющий их от нагревания солнцем. Дерев. столбы, поддерживающие выступ крыш, часто покрываются резьбой. Для предохранения от сырости дома ставятся на высоком глинобитном фундаменте. Среди художеств. ремёсел распространено плетение циновок, корзин, украшенных геометрич. орнаментом из цветной соломы. Декор. резьбой (зооморфные композиции) покрываются деревья, утварь, лодки. Реже встречается круглая скульптура: статуэтки, изображающие предков, бытовые и религ. сцены; зооморфные и антропоморфные маски. Из слоновой кости, металла изготавливаются кольца, серьги, браслеты.

Музыка

В традиц. музыке ряда народов Г. ведущая роль принадлежала *гриотам*, называемым у мандинго — джали (мн. ч. — джалолу), у фульбе — гауло (мн. ч. — аулюбое), у волоф — гевел. Женщины-джалолу играют только на 1 муз. инструменте — не (нгариныя — жел. трубчатый колокольчик), мужчины — на балафоне (бало — ксилофон с резонаторами из бутылочной тыквы), континге (овальная лютя с 5 струнами) и *коре*. Среди инструментов мандинго — также болон (боломбате — дугообразная арфа с 3—4 струнами), на к-ром играют певцы-музыканты, не являющиеся джалолу. Все эти инструменты используются гл. обр. как аккомпанирующие, хотя инструм. музыка существует и как самостоят. жанр. Для музыки мандинго характерны 7-ступенные звукоряды, чередование в строчич. песнях, исполняемых джалолу, пения с инструм. отыгрышами (преобладает пение в высокому регистре). В их муз. культуре существ. место принадлежит ансамблям барабанов (джалолу не играют на барабанах), к-рые сопровождали ритуалы посвящения, праздники сева, сбора урожая и др. обряды; ныне они звучат во время маскарада канкуран, нац. борьбы ньоборинго. Обширная и сложная номенклатура ритмов у мандинго требует спец. обучения. Основу ансамбля составляют

2 типа барабанов: маленькие конич. кутиро (двух разновидностей) и солирующий длинный конич. сабаро. Среди муз. инструментов фульбе — 1-струнная скрипка ньяньюру, 3-струнная щипковая лютя ходду, поперечная флейта сернду, а также болон. Обычно к этим инструментам добавляют погемушки хорде и лала. Распространены песни 2 типов: длинная, быстро произносимая декламация солиста чередуется с монотонными ответами одного из аккомпаниаторов; короткие строфич. фразы, исполняемые солистом, повторяются вторым солистом или хором. У волоф встречаются 5-струнная щипковая лютя халам (идентична континго), 1-струнная скрипка рити. Для их вокальной и инструм. музыки характерна богатая орнаментика; в пении заметны араб. влияния. В разл. видах традиц. музыки широко применяются барабаны. Ансамбли из барабанов сабаро (высокий конич.) и тама (в форме песочных часов) в прошлом широко использовались при дворах вождей, ныне сопровождают танцы. Для диола типично хоровое пение (хор зачастую поёт без слов и варьирует слогосочетание «yo», «э»; мужские песни нередко исполняются антифонно; встречается терцовое 2-голосие). Для мелодий характерно волнообразное строение, обилие мелизмов. Муз. инструментарий немногочислен, в т. ч. для аккомпанемента пению используют симбинг (6-струнная дугообразная арфа).

В последние десятилетия в стране создан ряд ансамблей нац. музыки, в т. ч. Нац. ансамбль Г. (руководитель Банна Канута; в 1977 гастролировал в СССР). Известность завоевали певец, барабанщик Бакари Маронг и исполнительница популярных песен Вики Блей.

Б. А. Аврамеч.

Лит.: Коровников В. И., Гамбия, М., 1971; Adams M., A voyage to Senegal, the isle of Goree and the river Gambia, L., 1759; Park M., Travels into the interior districts of Africa, v. 1—2, L., 1816; Fernandez V., Description de la côte d'Afrique de Ceuta au Sénégal (1506—1507). Publ. par P. de Cenival et Th. Monod, P., 1938; Johnson R., The golden trade or a Discovery of the river Gambia..., L., 1932; Pichard, La Gambie, «Revue maritime et coloniale», 1865, juin; Gray J. M., A history of the Gambia, Camb., 1940; Gambia D. P., The widow of Senegambia, L., 1857 (West Africa, pt 14); Ames D. W., Wolof music of Senegal and the Gambia, N. Y., 1955; Knight R. C., Mandinka Drumming, African Arts, 1974, v. 7, № 4; его же, The jali, professional musician of West Africa, «World of Music», 1975, v. 17, № 2.

ГАММУДИ Мухаммед (р. 1938), тунис. спортсмен; чемпион Олимпийских игр в беге на 5000 м (1968), серебряный призёр Олимпийских игр в беге на 5000 м (1972) и 10000 м (1964), бронзовый — в беге на 10000 м (1968).

ГАНА (Ghana), раннегос. образование в Зап. Судане в кон. 3—13 вв.; сложилось к С. от верх. течения р. Нигери и к С.-В. от верх. течения р. Сенегал (на терр. совр. Мали и Мауритании). Первые араб. письм. упоминания о Г. относятся к 8 в. Описание Г. дано испано-араб. географом *Бакри* (11 в.).

Соц.-экономич. предпосылками образования Г. послужило развитие в этом р-не в 1-м тыс. до н. э. неолитич. культуры земледельцев и рыболовов и их взаимодействие с кочевниками из Сахары. Этнич. основу Г. составлял манде-

язычный народ *сонинке*. Важную роль в формировании Г. сыграла торговля с народами Сев. Африки золотом, слоновой костью и невольниками, к-рых жители Г. захватывали среди негроидного нас. более южных р-нов. С 8 в. араб. географы сообщают о «стране золота». Обеспечение безопасности торговли и захват пленных требовали сильной воен.-политич. организации. Правители Г. имели крупное войско.

Осн. занятиями нас. были земледелие, скот-во и рыб-во в рамках замкнутого натурального х-ва. Нек-рое развитие получили ремёсла, особенно ткацкое, производилась обработка металлов. Процесс классового расслоения в Г. только начинался. Осн. доходы правителей Г. поступали от торговли с Сев. Африкой, взимания торг. пошлин, а также в форме дани с соседних народов. Хотя постоянный торг. обмен с мусульм. странами способствовал проникновению в Г. ислама, общество Г., включая и правящую верхушку, не подверглось исламизации. В Г. сохранились традиц. верования и мн. признаки доисламской обществ. организации, в частности наследование верховной власти шло по материнской линии. Наиб. расцвета Г. достигла в 9—11 вв. Столицей Г. в этот период был г. Кумби-Сале. Г. расширила сферу политич. влияния от верховьев Сенегала до ср. течения р. Нигери. В сер. 11 в. Г. подверглась нападению берберов с севера. В последней четверти 11 в. Альморавиды захватили столицу Г. Во 2-й четверти 13 в. Г. попала в даннич. зависимость от усилившегося гос-ва *Мали* и прекратила своё независимое существование.

Лит.: Куббель Л. Е., Страна золота, М., 1966; Delafosse M., Haut-Sénégal — Niger (Soudan Français), t. 2, P., 1912; Levtzion N., Ancient Ghana and Mali, L., 1973; Munson P. J., Archaeology and prehistoric origins of the Ghana Empire, «Journal of African History», 1980, v. 21, № 4.

Л. Е. Куббель.

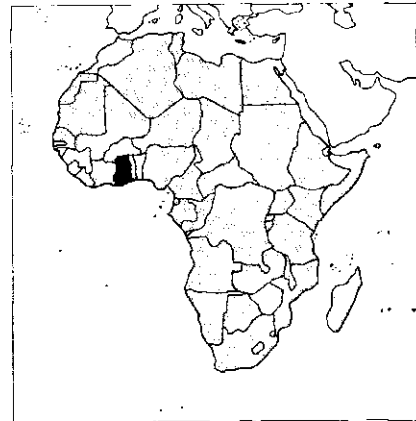
ГАНА (Ghana), Республика Гана (Republic of Ghana).

Общие сведения

Г. — гос-во в Зап. Африке. Входит в Содружество (брит.). На Ю. омывается водами Атлант. ок. На З. граничит с БСК, на С. с Буркина-Фасо, на В. с Того. Пл. 238,5 тыс. км². Нас. ок. 14 млн. чел. (1982 г., оценка). Столица — г. Аккра. В адм. отношении терр. Г. разделена на столичный округ Большая Аккра и 9 областей: Ашанти (адм. ц. Кумаси), Бронг-Ахафо (Суньяни), Верхневосточная (Болгатанга), Верхнезападная (Ва), Вольта (Хо), Восточная (Кофоридуа), Западная (Такоради), Северная (Тамале), Центральная (Кейп-Кост).

Государственный строй

В дек. 1981 в стране установлен воен. режим. Конституция 1979 отменена, предусмотренные ею высшие органы гос. власти и политич. партии распушены. Высшим органом гос. власти является Врем. совет нац. обороны (ВСНО), к-рый состоит из представителей вооруж. сил и гражд. лиц. Совет наделён всей полнотой законодат. и исполнит. власти: принимает декреты, име-



ющие силу закона, формирует пр-во, осуществляет общее руководство внутр. и внеш. политикой гос-ва.

Пред. ВСНО — глава гос-ва и пр-ва, а также главнокомандующий вооруж. силами. Он представляет гос-во, ведёт переговоры о заключении междунар. договоров и соглашений, назначает высших гражд. и воен. должностных лиц. Свои полномочия он осуществляет совместно с ВСНО.

Пр-во (Врем. нац. совет защиты революции) возглавляет секретарём-координатором (административным премьер-министром) и состоит из секретарей (гражд. лиц), возглавляющих мин-ва, но Мин-во обороны находится в ведении непосредственно ВСНО. За свою деятельность пр-во несёт ответственность перед ВСНО. В областях и округах управление осуществляется областными и окружными секретарями, назначаемыми из числа гражд. лиц пред. ВСНО.

Важную роль в политич. жизни Г. играют комитеты защиты революции (КЗР), создаваемые по терр.-производств. принципу в городах и деревнях, на пр-тиях и в учреждениях. Согласно положению 1985 о деятельности КЗР членство в них открыто для всех граждан, готовых поддерживать и защищать осн. цели революц. процесса. КЗР

осуществляют контроль за выполнением решений ВСНО, обеспечивают охрану правопорядка, пресекают контрреволюц. деятельность, коррупцию, расхищение нац. достояния и др. нарушения законности. Их деятельность координируется секретариатом Нац. КЗР.

В Г. сохраняется институт плем. вождей. Существуют традиц. органы, возглавляемые вождями, к-рые избирают членов областных палат вождей, а последние — членов Нац. палаты вождей. Эти органы не имеют адм. полномочий, в их компетенцию входят лишь вопросы обычного права, в т. ч. вопросы наследования постов вождей. Однако на практике институт вождей продолжает оказывать значит. влияние на местное управление, особенно в деревнях.

В судебную систему входят: Верховный суд (высшая судебная инстанция), Апелляц. суд, Высший суд, областные и окружные суды, рассматривающие определенные категории гражд. и уголовных дел. В сент. 1982 образованы нар. трибуналы для рассмотрения дел лиц, к-рые, занимая посты в пр-ве и гос. аппарате, использовали их для личного обогащения, а также спец. воен. трибунал.

Ю. А. Юдин

Природа

Терр. Г. расположена в субэкв. поясе Сев. полушария, в зоне саванн и редколесий, а также влаготропич. лесов (на Ю.-З.). Протяженность береговой линии св. 600 км. Берега преим. низкие, плоские, песчаные, с лагунами. Естествен. саваны отсутствуют, у побережья часто наблюдается сильный прибой.

Б. ч. терр. Г. — равнина выс. 150—300 м; вдоль побережья протягивается широкая (до 15 км) прибрежная низменность. На Ю.-З. над прибрежной низменностью поднимается плато Ашанти (выс. до 300 м), восточнее этого вытянулось на 200 км возвышенное и более расчлененное плато Кваху выс. до 788 м, г. Аквава). С Ю.-В. область плато замыкает возв. Аквапим; на В. — юж. оконечность горной цепи Атакора (выс. до 876 м, г. Джебобо). Зав. часть занимают высокие равнины Ба и Мампруси (150—300 м), в вост. части к-рых возвышается уступ Гамбага выс. до 500 м).

Геологическое строение и полезные ископаемые

На терр. Г. выделяются Леано-Либерийский массив (на С.-З. и Ю.), Волта-Кумаси (в центре страны) и Буэм-Атасоская складчатая зона (на В.). В геол. строении Г. участвуют преим. докембрийские породы, представленные архейскими гранитами и гранитоидными гнейсами, кристаллич. сланцами, гранулитами и амфиболитами, мезопротерозойскими зеленокаменными вулканогенно-терригенными образованиями, с корами выветривания м-ния из них связаны м-ния марганцевых руд, среднепротерозойскими конгломератами, песчаниками и кварцита-

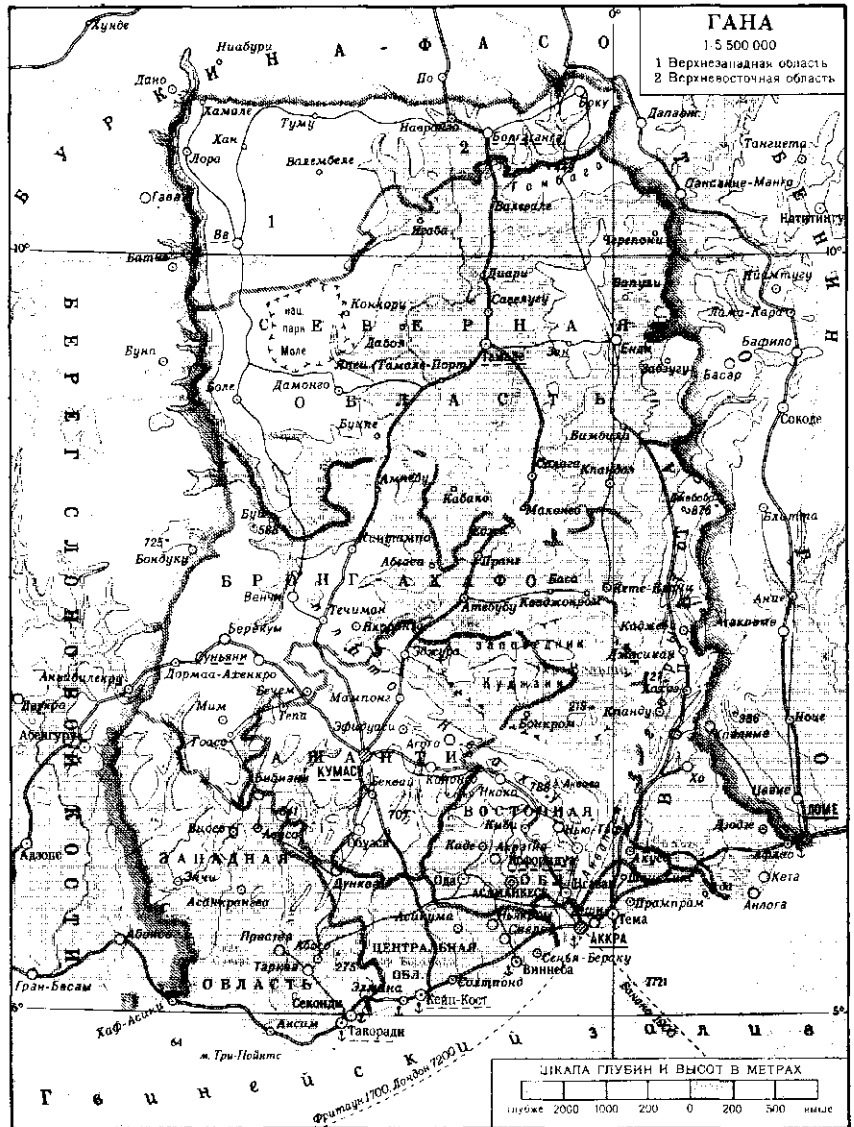
ми, среди к-рых имеются пласты с пром. содержанием золота. Отложения докембрия прорваны ультраосновными и основными интрузиями, иногда несущими титано-магнетитовое оруденение, и гипабиссальными телами гранитоидов. Древние комплексы перекрыты терригенными породами верх. протерозоя — ниж. палеозоя, а вдоль побережья Гвинейского зал. развиты мало-мощные отложения девона, мела и неогена. С корами выветривания мезокайнозойского возраста связаны м-ния жел. руд и бокситов, а с молодыми аллювиальными отложениями золотосносные и алмазосносные россыпи.

В Г. известны м-ния нефти, газа, жел. и марганцевых руд, бокситов, золота, алмазов и др. Запасы нефти в Г. оцениваются в 100 млн. т, газа в 200 млрд. м³ (1981). Крупнейшее нефт. м-ние Бонсу (доказанные запасы 0,9 млн. т) находится на шельфе Гвинейского зал. М-ния жел. руд расположены на В. (Шиени и др.), С. (Пудо и др.) и З. (Опон-Ман-

си) страны. Общие запасы наиб. крупного м-ния Шиени оцениваются в 300 млн. т. Б. ч. ресурсов марганцевых руд сосредоточена на м-нии Нсута (общие запасы 38 млн. т, 1981) на Ю. страны. Общие запасы бокситов оцениваются в 460 млн. т (1981), они сосредоточены в юж. части страны (наиб. крупные м-ния — Ньиахи и Киби). М-ния золота разнообразного генезиса и запасов (Ашанти, Престеа, Тарква и др.) расположены в юго-зап. части (общие запасы золота 1000 т, разведанные — 780 т, 1981). Алмазосносные россыпи приурочены к басс. р. Бирим; общие запасы алмазов оцениваются от 12 до 100 млн. каратов (1981). В Г. известны м-ния поваренной соли, барита, рудопоявления хромитов, полиметаллов, олова, тантало-ниобатов и др.

Е. Н. Кондрашов

Климат страны экв.-муссонный, на Ю.-З. переходный к экваториальному. Ср. темп-ры самого теплого месяца (март) от 27° С на Ю. до 32° С на С. самого холодного (август) — соответ-



ственно от 23 до 26 °С. Год. кол-во осадков в зап. части побережья и на плато Ашанти 1500—2000 мм, в р-не Аккры и в вост. части побережья 650—750 мм, на С. страны 1000—1200 мм. В сев. и сев.-вост. частях отмечаются один дождливый (с марта по сент.—окт.) и один сухой сезоны. В юж. и юго-зап. частях два дождливых (март—июль, сент.—окт.) и два сухих сезона. В нояб. (на побережье в дек.) дует харматан — сухой и жаркий ветер из Сахары.

Внутренние воды. Реч. сеть густая, особенно на Ю.-З. Г., где выпадает наиб. кол-во осадков. Крупнейшая река — Вольта, к бассейну к-рой относится св. 60% терр. страны. Значит. реки: Пра (с притоками Офин и Бирим), Анкобра и Тано. Реки порожисты. В сезон дождей многоводны и судоходны, в сухое время года сильно мелеют. Устья мн. рек, особенно в сухой сезон, перекрыты барями. В 34 км к Ю.-В. от Кумаси находится единственное в стране крупное оз. Босумтви (пл. 34 км², глуб. 71 м), занимающее кратер древнего вулкана. Площиной ГЭС Акосомбо на р. Вольта в 1964—67 образовано водохранилище пл. 8480 км².

Растительность. Б. ч. терр. покрывают лесистые и высокотравные саванны. На Ю. и Ю.-З. они сменяются влажными тропич. лесами с частично опадающей листвой. Леса занимают ок. 10% площади Г. Много ценных пород деревьев: вава, махагоны, сапеле, утиле, макоре и др. На плато Ашанти расположены плантации какао. Много пальм (масличная, кокосовая, рафия). В прибрежной полосе преобладает кустарниковая растительность. Вдоль океанич. побережья — мангровые заросли.

Почвы гл. обр. красно-жёлтые ферраллитные и красные железисто-латеритные.

Животный мир. В саванновых лесах встречаются слоны, в саванне — львы. Распространены обезьяны (красный гвинейский павиан, бабуины) и лемуры. Водятся буйволы, гиппопотамы, леопарды; много травоядных (антилопы, газели и др.). В реках обитают крокодилы. Богат мир птиц (попугаи, птицы-носороги, секретарь), многочисленны змеи (кобры, мамба и др.). Характерны термиты, муха цеце; на С. страны встречается мушка симулиум, переносящая возбудителей болезни, при к-рой повреждается зрительный нерв («речная слепота»).

Население

Ок. 99% (здесь и ниже оценка на 1983) составляют народы, говорящие на *нигеро-конголезских языках*. На ква языках говорят народы, расселённые в центр. части страны: ашанти (3,1 млн. чел.), фанти (1,5 млн. чел.), аким (550 тыс. чел.), тви (500 тыс. чел.) и квейя (110 тыс. чел.). Они говорят на одноимённых диалектах языка акан и вместе составляют более $\frac{2}{5}$ всего нас. К этим народам близки аны (350 тыс. чел.), гуанг (460 тыс. чел.) и ряд мелких этнич. групп. На ква языках говорят

также эве (1,5 млн. чел.), заселяющие юго-вост. р-ны страны, йоруба (170 тыс. чел.) и др. Народы вольтийской подгруппы населяют гл. обр. северную, саванную зону — моси (2 млн. чел.), гурма (420 тыс. чел.), гуси (350 тыс. чел.), лоби и тем. К подгруппе манде относятся биса (130 тыс. чел.), расселённые на С. по границе с Буркина-Фасо: к зап.-атлантической — фульбе (40 тыс. чел.), живущие по границе с Того и в городах. В городах же живут хауса (100 тыс. чел.). Офиц. яз. — английский. Из местных языков наиб. распространены акан, эве, море (язык моси), хауса, имеющие письменность. Местных традиц. верований придерживается почти $\frac{2}{3}$ нас. Остальные — христиане (католики и протестанты), последователи христианско-афр. церквей и сект, мусульмане-сунниты.

Высокий естеств. прирост нас., миграция из соседних гос-в обуславливают быстрый рост нас. Ср.-год. темпы прироста нас. в 1948—80 — 3,1%. Общая числ. экономически активного нас. 3,3 млн. чел. (1970). Ок. 60% экономически активного нас. занято в с. х-ве. Ср. плотность нас. 58,7 чел. на 1 км² (1982). Важнейшие города: Аккра, Tema, Кумаси, Такоради, Кейп-Кост, Тамале.

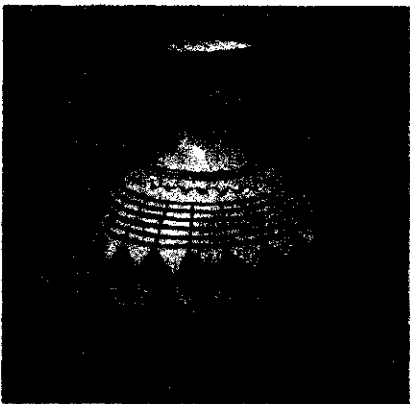
Исторический очерк

Г. с древнейших времён до 19 в. Найденные в центр. и сев. р-нах Г. орудия древнего человека говорят о наличии здесь культур ср. и позднего неолита. Эти культуры, в частности «кинтампо», сходны с культурами неолита Сахары, что свидетельствует о давних связях жителей терр. Г. с жителями глубинных областей Африки.

Ранняя история народов, населяющих терр. совр. Г., изучена слабо. Существует предание, что предки народов группы акан переселились из Ганы в верховья р. Тано; затем тремя потоками они мигрировали к Ю. в зону лесов: в конечном итоге фанти осели на побережье, ашанти — в центр. р-нах страны, а гуан заселили терр. севернее совр. Аккры, между рр. Пра и Бирим. Терр. совр. Аккры с прилегающими р-нами была заселена племенами га, пришедшими с В. Среди народов группы акан (см. *Акан вождества*) выделились аданси, распространившиеся в 16 в. своё влияние на южных ашанти и денчира. Однако последние нанесли поражение аданси и организовали в 1-й пол. 17 в. собственное раннегос. образование Денчира. В течение неск. десятилетий соседние племена, в т. ч. и ашанти, были в подчинении у денчира и платили им дань. В кон. 17 в. вождь одного из племён ашанти, жившего в р-не совр. Кумаси, объединил под своей властью раздробленные племена, разбил денчира и образовал сильную конфедерацию племён (см. *Ашанти конфедерация*). Примерно в это же время гьяман, жившие в междуречье Тейн и Комо,

покорили племена бронг и также создали сильную конфедерацию племён: они постепенно начали подчинять племена, жившие в саваннах к С.-З. от них, — диула, нафана, куланго. В 1-й пол. 18 в. ашанти в ряде сражений разбили гьяман и включили их в свою конфедерацию. Длит. войны ашанти вели с фанти и аким за возможность непосредств. торговли с европейцами, основанными к 18 в. многочисл. воен. форты и фактории на побережье.

В прибрежных р-нах, населённых фанти и га, к 15 в. существовало неск. мелких раннегос. образований (см. *Фанти конфедерация*). К 17 в. всё более заметно стали возвышаться племена аким и аквагим. После длит. миграций аким поселились в р-нах к Ю. и З. от оз. Босумтви. В кон. 17 в. аким абуава мигрировали в долину Бирим, позднее, спасаясь от ашанти, поселились на Ю. в землях акваму и платили им дань. В 1733 аким и аквагим оказали помощь



1. Плато Ашанти. 2—3. Бутылка и чаша из тыквы Музей антропологии и этнографии им. Петра Великого Ленинград.

га (см. *Га вожества*) в борьбе против акваму; акваму потерпели поражение и мигрировали за р. Вольта, аким и аквапим заселили их земли.

В 14—19 вв. в зоне саванн существовало сильное раннегос. образование *моиси*, в состав к-рого входили и сев. терр. совр. Г. Оно представляло собой союз трёх племён — собственно моиси со столицей в Уагадугу, *мампруси* со столицей в Гамбаге и дагомба со столицей в Енди. Последние длит. время вели войны с соседними гонджа, особенно усилившимися с кон. 16 в.; в нач. 18 в. дагомба попали в зависимость от ашанти.

Терр. по побережью Гвинейского зал. от устья р. Вольта до границы с совр. Того заселили эве; одна из групп эве — *авуна* (или анло) — ок. 1600 обосновалась у нынешнего г. Кета и вела длительные войны с соседними ада, аким и аквапим.

Большинство народов, населявших терр. совр. Г., знали проф. ремёсла; в процессе войн и покорения одних племён другими (14—15 вв.) возникли раннегос. образования. В 17—18 вв. наметилась тенденция к созданию централизов. гос-в, но этот процесс был прерван колон. экспансией европ. держав.

Г. в колониальный период. Первыми европейцами, проникшими на терр. Г., были португальцы. В 1482 они построили на земле фанти крепость *Эльмина*; вслед за ней возникли Аксим, Шама и др. Португальцы вывозили золото (отсюда и назв. страны *Золотой Берега*) и рабов. Богатства Золотого Берега привлекали и др. европ. державы — Нидерланды, Швецию, Данию, Пруссию, Великобританию. В 16 в. золото. вывозимое с Золотого Берега, составляло ок. 10% мировой добычи. Европ. торг. компании строили фабрики на земле, арендованной у местных *травителей*, платили им налог, скупали у африканцев в обмен на медные и железные изделия пальмовое масло, шкуры обезьян, слоновую кость и др. Но самые высокие доходы приносила работорговля. Рабство у африканцев существовало ещё до прихода европейцев, но оно носило домашний, патриархальный характер; рабы наряду со свободными общинниками участвовали в с.-х. работах, торговле, использовались в качестве слуг, носильщиков и пр. Африканцы продавали в рабство военнопленных. С целью увеличения притока рабов европ. колонизаторы сознательно разжигали межплеменную вражду, снабжая боеприпасами афр. население побережья. При этом приморские племена (фанти, га и др.) выступали посредниками в работорговле. Самым крупным рынком рабов был Мансо, лежавший на пути из Кумаси в Кейп-Кост. В 1735—63 только англ. корабли вывозили с Золотого Берега ежегодно по 13 тыс. африканцев, в 1770-х гг. — по 6 тыс.; в 1783 было вывезено ок. 10 тыс. рабов.

С сер. 19 в. усилилось соперничество европ. держав, выступавших с терр. претензиями. Постепенно Великобри-

тания вытеснила своих конкурентов (в 1850 — Данию, в 1872 — Нидерланды). В 1843 англ. пр-во назначило на Золотой Берег губернатора (до 1874 он подчинялся губернатору англ. колонии Сьерра-Леоне). В 1844 англ. губернатор заключил с правителями прибрежных терр. фанти договор о фактич. признании ими англ. протектората. В англ. владения вошла прибрежная зона шириной до 10—15 км.

Ашанти оказывали упорное сопротивление попыткам Великобритании проникнуть в глубь материка (см. *Англо-ашантийские войны*). В 1896 терр. ашанти была объявлена брит. протекторатом, а в 1901 включена в состав колонии Золотой Берег. В системе управления страной англичане использовали местных вождей, положив тем самым начало системе т. н. косвенного управления. Одновременно брит. протекторатом были объявлены р-ны, расположенные севернее Ашанти, т. н. Сев. территории. Это была особая милитаризованная зона. Назв. «Золотой Берег» было распространено на все англ. владения в этом р-не, хотя деление на 3 части — Золотой Берег, Ашанти и Сев. территории — сохранялось вплоть до конца колон. периода.

После захвата колонии были открыты богатые м-ния марганцевых руд, золота, алмазов, позднее — бокситов, но основой экономики было произ-во какао (к 1937 Золотой Берег превратился в самого крупного поставщика какао-бобов на мировой рынок). Массовая переориентация крестьян на возделывание какао привела к их социальному расслоению. На Золотом Береге складывался рабочий класс, нац. буржуазия. Развитие афр. предпринимательства в пром-сти и внеш. торговле было блокировано иностр. монополиями. Х-во колонии превратилось в придаток экономики метрополии.

Верховная власть в колонии принадлежала англ. губернатору, к-рому помогал т. н. Законодат. совет, являвшийся по существу консультативным органом и состоявший из англ. чиновников. К кон. 1-й мировой войны в Законодат. совет входило 6 африканцев, к-рые назначались губернатором.

Нас. Золотого Берега не прекращало сопротивления колонизаторам. Одной из форм борьбы были выступления против вождей, тесно сотрудничавших с колон. властями. Другой формой антиколон. протеста стали бойкоты иностр. оптовых фирм по скупке какао. В 1897 было создано Об-во защиты прав аборигенов Золотого Берега, объединившее представителей традиц. знати и интеллигенции, выступавшее гл. обр. против попыток экспроприации общинных земель в пользу брит. короны. В 1920 в Аккре на конференции представителей Золотого Берега, Гамбии, Нигерии и Сьерра-Леоне был создан *Национальный конгресс Британской Западной Африки* во главе с Дж. К. Хейфордом. Конгресс не выдвигал требований независимости, гл. его усилия были направлены на либерализацию системы колон.

управления, в частности на введение выборного представительства в Законодат. совете. Некие-рые из требований Конгресса нашли отражение в конституц. реформах, проведённых на Золотом Береге в 1925, по к-рым в Законодат. совет колонии впервые вводились 3 депутата, избираемые гор. населением Аккры, Секонди и Кейп-Коста.

Преемницей Нац. конгресса стала Конференция молодёжи Золотого Берега (1930—43), экономич. программа к-рой была более радикальной: создание нац. пром-сти, преодоление монокультурного характера экономики, установление контроля африканцев над внеш. торговлей. Ещё более радикальной была Лига младозападноафриканцев (1935—38), к-рая первой предприняла попытку создания массовой общенационал. орг-ции. Её социальной базой были низкооплачиваемая прослойка интеллигенции, мелкие торговцы, рабочие, зажиточные крестьяне. Лига считала завоевание независимости реальной целью, заявляла о намерении разработать «программу экономич., политич. и социального освобождения»; выступала за сотрудничество с борцами против империализма и колониализма во всём мире.

Подъём нац.-освободит. движения в годы 2-й мир. войны был отмечен ростом забастовочного движения. В 1942 колон. власти были вынуждены разрешить создание профсоюзов афр. рабочих.

После 2-й мировой войны было выдвинуто требование предоставления стране независимости. К этому времени в Г. вырос рабочий класс, набирали силу профсоюзы, крестьянское движение. В 1947 была создана политич. орг-ция Объединённый конвент Золотого Берега (ОКЗБ), к-рая выступила с требованием предоставления независимости «в возможно кратчайший срок». Вместе с тем лидеры ОКЗБ поддерживали связь с феод. элементами и верхушкой буржуазии, были склонны к компромиссам, не решались опереться на широкое нар. движение. В июне 1949 по инициативе К. Нкрумы была создана Нар. партия конвента (НПК). Это была первая в истории Золотого Берега политическая партия, ставившая целью борьбу за ликвидацию колониализма и всех форм нац. и расового угнетения; её главный политический лозунг — «Независимость немедленной!». Опираясь на поддержку народа, прежде всего на организованных в профсоюзы рабочих, и используя массовые демонстрации, политич. забастовки и бойкот англ. товаров, НПК в неск. этапов добилась значит. степени самоуправления колонии. В 1951 она завоевала 33 из 38 мест в Законодат. собрании. Было образовано пр-во во главе с К. Нкрумой, в к-ром большинство составляли африканцы. В 1954 была принята «конституция Нкрумы», предусматривавшая избрание депутатов в Законодат. собрание только путём прямых выборов на основе всеобщего избират. права. В том же году НПК завоевала в нём подавля-

ющее большинство мест. В 1956 англ. пр-во было вынуждено заявить о предоставлении колонии Золотой Берег статуса доминиона; в соответствии с результатами референдума (май 1956) к Золотому Берегу была присоединена часть Того (Зап. Того, см. *Вольта*), находившаяся под опекой Великобритании.

Г. после провозглашения независимости. 6 марта 1957 была провозглашена независимость Золотого Берега (в рамках брит. Содружества). Новое гос-во приняло назв. Гана. С первых же дней страна столкнулась с политич. трудностями: усилились сепаратистские настроения (в Ашанти и в быв. Зап. Того среди народа эве), obstructionistскую политику проводила оппозиц. Объединённая партия, созд. в 1957 на базе региональных партий националистич. характера, и др. В результате референдума 1 июля 1960 Г. была провозглашена республикой в составе брит. Содружества; первым президентом был избран К. Нкрума.

В стране была введена однопарт. система. Пр-во Г. приступило к осуществлению планов социально-экономич. преобразований. В 1962 11-й съезд НПК принял новую программу партии, предусматривавшую курс на преодоление отсталости страны, коренное переустройство х-ва, преобладание обществ. сектора в экономике, важные социальные преобразования. В практич. деятельности пр-во НПК исходило из признания необходимости существования в экономике 5 секторов: гос., гос.-частного (с участием иностр. капитала), кооп., мелкого нац. частного предпринимательства, иностранного.

Осн. направлением хоз. политики было всемерное расширение и укрепление гос. и кооп. секторов. В 1963 была создана корпорация гос. х-ва, к-рая занималась произ-вом прод. и технич. культур, разведением скота и птицы. При активной поддержке пр-ва расширялся и кооп. сектор. Помимо ранее существовавших бытовых и кредитных об-в создавались производств. с.-х. объединения. В 1962—63 был принят ряд законов о земле, имевших целью облегчить перевод деревни на некапиталистич. путь развития. Одобрённый в 1964 парламентом 7-летний план развития страны конкретизировал соответствующие разделы программы НПК.

Были введены бесплатное ср. образование, бесплатная мед. помощь; заложены основы научно-прикладных исследований, изучения и развития нац. культуры. Повысилась заработная плата рабочих и служащих, расширилось жилищное стр-во для трудящихся.

Придерживаясь во внеш. политике позитивного нейтралитета, Г. установила дипломатич. отношения со всеми социалистич. странами, заключила с ними экономич. и культурные соглашения. В целях мобилизации афр. народов на борьбу за окончат. ликвидацию колон. системы пр-во Г. выступило инициатором созыва в Аккре 1-й конференции независимых гос-в Африки (апр. 1958, см. в ст. *Конференции независи-*

мых государств Африки) и 1-й конференции народов Африки (дек. 1958, см. в ст. *Конференции народов Африки*).

Прогрессивный курс пр-ва Нкрумы в области внеш. и внутр. политики вызывал активное противодействие в стране. Коррупция и nepотизм в значит. степени затрудняли работу гос. и управленч. аппарата. Это вызывало недоверие нар. масс, ослабляло позиции НПК. В этих условиях НПК усилила идеологич. работу среди населения, однако не смогла обеспечить поддержку своего курса со стороны вооруж. сил страны. Империалистич. державы, прежде всего США и Великобритания, поощряли внутр. реакцию на саботаж мероприятий пр-ва НПК, диверсии и организацию антиправительств. заговоров. В результате гос. переворота 24 февр. 1966 пр-во Нкрумы было смещено, к власти пришли высшие чины полиции и армейские офицеры, образовавшие Нац. совет освобождения (НСО).

С установлением воен. режима в стране был взят курс на ликвидацию гос. сектора и развитие частного предпринимательства. Большая часть из 55 гос. корпораций была передана в частные руки, а 19 наиб. рентабельных оставлены под контролем гос-ва; ок. трети из 148 гос. ферм было продано частным лицам. Кооп. движение было реорганизовано, а кооперативы лишены правительств. дотаций. Иностр. компаниям, желающим инвестировать капитал в Г., без прежних ограничений был разрешён перевод прибылей за границу и объявлено об отказе от национализации без компенсации. Пр-во прилагало усилия по обеспечению возрастающей роли местных предпринимателей в нац. произ-ве; широкое распространение получила практика привлечения частных предпринимателей к участию в управлении гос. корпорациями и пр-тиями. Увольнения на пр-тиях привели к резкому увеличению безработицы. Материальное положение трудящихся ухудшилось также в результате ликвидации таких социальных завоеваний, как бесплатные ср. образование и мед. помощь.

Несмотря на репрессии, в стране росло забастовочное движение. Если на первые два года правления НСО приходилось в среднем 26 забастовок, то в 1968 их уже было 38, а в 1969 — 51. Участники требовали повышения заработной платы, улучшения условий труда и социального обеспечения. Усиливались также требования возврата к гражд. правлению. НСО в мае 1969 был отменён запрет на политич. деятельность, разрешено создание политич. партий.

Особенностью внешнеполитич. курса НСО явилось недружелюбное отношение к СССР и др. социалистич. странам, а также к прогрессивным странам Африки.

На фоне экономич. трудностей и репрессий в стране развернулась ожесточённая борьба за гос. власть; претендентами выступили разл. группировки

нац. буржуазии, к-рые были едины в стремлении исключить возможность выхода на политич. арену левых сил. В стране были созданы условия, когда открыто могли действовать только те партии, программа к-рых не предусматривала социально-политич. преобразований.

Выборы 29 авг. 1969 принесли успех Партии прогресса (ПП), объединившей политич. противников К. Нкрумы. 1 окт. 1969 её лидер К. Бусиа сформировал новое гражд. пр-во. Заявив о намерении следовать курсу «экономики свободного рынка», т. е. стимулировать развитие капитализма, новая гражд. администрация все усилия направляла к тому, чтобы активизировать нац. частный капитал и обеспечить приток иностр. капитала. Придя к власти под лозунгом защиты демократии, прозападное пр-во Бусиа прибегло по существу к полицейским мерам правления. Оно обрушилось на Конгресс профсоюзов Г., к-рый был объявлен незаконной орг-цией и распущен; были приняты также меры, чтобы поставить под контроль армию (произошла замена значит. части высшего командного состава вооруж. сил, а также командования отд. воинских частей). Но все эти меры не дали результата: 13 янв. 1972 группа офицеров совершила гос. переворот. Верховная власть в стране перешла к Совету нац. спасения (СНС) во главе с полк. И. К. Ачампонгом.

Новый режим объявил своей стратегич. задачей построение общества социального и экономич. равенства, общества без эксплуатации. Основой практич. деятельности СНС был провозглашён принцип перестройки отраслевой структуры экономики, ликвидации иностр. зависимости, отказ от иностр. помощи. В дек. 1972 пр-во взяло под контроль 55% акций англ. компаний «Ашанти голдфилдс» и «Консолидейтед Африкан селекшен траст», занимавшихся добычей золота и алмазов; в 1973 такие же меры были проведены и в отношении др. крупных иностр. компаний, занимавшихся добычей марганца и бокситов, а также имевших лесные концессии. Однако на практике управление фирмами осталось в руках иностранцев.

С 1976 экономич. положение Г. стало резко ухудшаться вследствие роста расходов на импорт жидкого топлива и жестокой засухи. В это время усилились требования возвращения к гражд. правлению. Несмотря на запрет, в стране было создано неск. орг-ций политич. характера. В мае—июне 1977 против режима выступило объединение лиц свободных профессий (юристы, врачи, преподаватели вузов). Пр-во Ачампонга заявило о передаче власти гражд. пр-ву в июле 1979, но выдвинуло идею создания т. н. пр-ва единства на непартийной основе из представителей разл. общественных слоёв и групп, включая армию и полицию.

Под контролем военных в марте 1978 состоялся референдум, одобрявший идею «пр-ва единства». Но требования свободы политич. деятельности не пре-

крашались. В такой обстановке 5 июля 1978 произошёл «дворцовый» переворот. Ачампонг был смещён с поста главы гос-ва и заменён генералом Ф. Акуффо. Пр-во Акуффо вынуждено было отказаться от идеи «пр-ва единства» и подтвердить прежний срок перехода к гражд. правлению. В янв. 1979 был снят запрет на политич. деятельность. Сразу же развернулась предвыборная борьба. Левые силы примкнули к Народной национальной партии (ННП), выступавшей под лозунгами Нкрумы. Консервативное крыло, с к-рым пр-во Акуффо пыталось достичь соглашения, было представлено партией Нар. фронта (НФ) и Объединённым нац. конвентом (ОНК). В разгар предвыборной борьбы 4 июня 1979 произошёл новый воен. переворот, осуществлённый группой младших офицеров и солдат. Власть перешла в руки Революц. совета вооруж. сил (РСВС), к-рый объявил о проведении чистки вооруж. сил и гос. аппарата от лиц, виновных в развале экономики и злоупотреблении властью. В ходе этой чистки были расстреляны Ачампонг, Акуффо и ряд др. деятелей. Крах посленкрумовских режимов, их неспособность найти пути для решения острых социально-экономич. проблем привели к тому, что в кон. 1970-х гг. в Г. всё большую популярность стали приобретать идеи возвращения к политич. курсу первого президента. На волне этих настроений и поднялась Нар. нац. партия (ННП), к-рая объявила себя наследницей политич. идеалов Нкрумы. На выборах 18 июня 1979 ННП завоевала 71 место из 140, а в сент. её кандидат Х. Лиманн был избран президентом страны.

Однако пр-во ННП взяло курс на тоощрение частного предпринимательства и привлечение иностр. капитала. В этих условиях группа офицеров (в основном участников событий 4 июня 1979 во главе с Дж. Ролингсом) 31 дек. 1981 произвела воен. переворот. Власть перешла в руки Врем. совета нац. обороны (ВСНО). Начали создаваться комитеты защиты революции (КЗР), в которые был запрещён доступ предпринимателям, кр. землевладельцам и тем. вождям. КЗР объявили борьбу с коррупцией, хищениями государственной собственности, служебными злоупотреблениями.

В области внеш. политики ВСНО взял курс на последоват. проведение политики неприсоединения, на развитие равноправных отношений со всеми странами.

После переворота 1966 сов.-ганские отношения по вине НСО практически были свёрнуты и заметно расширились только после 1972. Г. стала одним из основных торг. партнёров СССР в Троп. Африке. СССР является одним из основных покупателей ганского какао и древесины ценных пород.

Г. — член ООН (с 1957), ОАЕ, Движения неприсоединения, ЭКОВАС. Дипл. отношения Г. с СССР с 1958.

В. В. Абрамов.

Печать, радиовещание, телевидение

В Г. в 1985 издавалось 3 ежедн., 8 ежедн. и неск. десятков др. периодич. изданий. «Ганиан таймс» («The Ghanaian Times»), с 1958, тираж 30 тыс. экз., в Аккре, правительств. газета; «Пиплс дейли графтик» («People's Daily Graphic»), с 1950, тираж 50 тыс. экз., в Аккре, правительств. газета; «Пайонир» («The Pioneer»), с 1939, тираж ок. 12 тыс. экз., в Кумаси, правительств. газета; прогрессивная газета «Пиплс ивнинг ньюс» («People's Evening News»), с 1974, тираж 40 тыс. экз., в Аккре.

Правительств. информац. агентство — Гана ньюс зидженси, осн. в 1957 в Аккре. Радиовещат. и телевизионная корпорация Ганы, гос. служба. Контролирует все радио- и телепередачи страны. Осн. в 1968. Радиопередачи ведутся с 1935, телепередачи — с 1965. Внутр. передачи ведутся на англ. и местных яз., на границу — на англ., франц. и хауса яз.

И. Н. Лобашева.

Экономико-географический очерк

Общая характеристика хозяйства. С колон. времён Г. — аграрная страна с развитой горнодоб. пром-стью, специализировалась на выращивании какао-бобов. Вывозились золото, технич. алмазы, марганцевая руда, бокситы, древесина ценных пород. После достижения независимости были заложены основы нац. обрабат. пром-сти, энергетики, производств. и социальной инфраструктуры гос. сектора. Во 2-й пол. 1970-х гг. большинство иностр. пр-тий было передано в руки гос-ва. С 1983 гос-во монополизировало внеш. торговлю, оптовую торговлю важнейшими видами товаров. Гос-во занимает господствующие позиции в банковском и страховом деле, в создании производств. и социальной инфраструктуры. Гос. пр-тия в с. х-ве играют вспомогат. роль. Со 2-й пол. 1970-х гг. в эту сферу всё больше привлекается иностр. капитал.

За годы независимости характер специализации х-ва Г. не изменился. Возросла зависимость экономики страны от мирового капиталистич. х-ва. Со 2-й пол. 1960-х гг. резко замедлились темпы экономич. роста, с сер. 1970-х гг. мн. отрасли нац. х-ва пришли в упадок. ВВП (млрд. сенди): в 1970 — 5,2, 1976 — 5,1, 1981 (оценка) — 5,7.

В пр-тиях по добыче алмазов, бокситов, марганцевой руды, золота гос-ву принадлежит 55—100% акций, иностр. партнёрам — до 45% (английским ТНК, «КАСТ» и «Лонро» и др.). Наиб. крупные пр-тия обрабат. пром-сти полностью или частично принадлежат гос-ву. Исключением составляют неск. частных нац.

лесопром. фирм и алюминиево-плавильный завод амер. консорциума «ВАЛКО». В стр-ве гос. орг-ции наряду с иностр. компаниями выполняют наиболее ответств. работы (стр-во важнейших пром. и инфраструктурных объектов). Произ-во электроэнергетики, ж.-д. транспорт, портовое х-во, нац. судоходные и авиац. компании полностью принадлежат гос-ву. На гос. и смешанных пр-тиях занято ок. 2/3 всех наёмных работников (или ок. 10% самодеят. нас.), производится ок. 1/8 ВВП (1981, оценка).

На пр-тиях частного сектора с числом 10 и более наёмных работников в 1974 было занято 120 тыс. чел. (ок. 30% всех наёмных работников на пр-тиях такого типа). С 1983 в Г. осуществляется Программа нац. мобилизации, предусматривающая развитие экономики на основе нац. ресурсов. Гл. задачи: снижение уровня безработицы (в 1983 — более 1/3 самодеят. нас.), подъём с. х-ва. Планируется нацелить усилия гос-ва на развитие производств. и социальной инфраструктуры в сельских р-нах. В качестве первонач. взноса на осуществление этой программы пр-во наметило выделить 500 млн. сенди.

Общий объём иностр. прямых инвестиций в экономику Г. в 1981 составил ок. 800—1000 млн. долл. Осн. сферы приложения иностр. капитала: горнодоб., обработ. строит. пром-сть, банковское и страховое дело. Внеш. задолженность (в основном капиталистич. странам) на нач. 1982 1,5 млрд. долл. В 1982 Г. предоставлены кредиты и займы на сумму ок. 300 млн. долл.

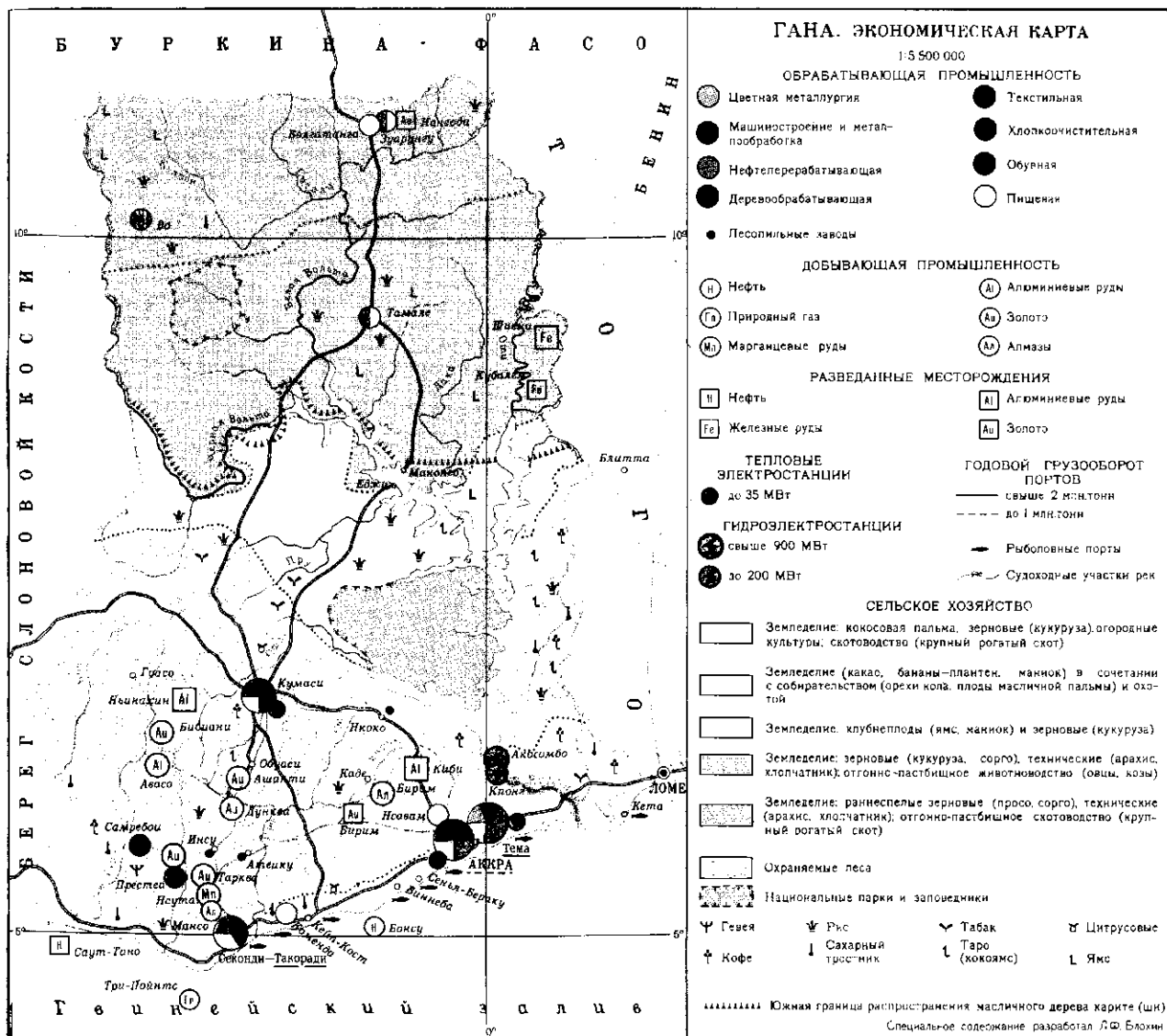
Сельское хозяйство — основа экономики страны. В 1980 в с. х-ве было занято 50% самодеят. нас. (в 1970 58,4%). В Г. преобладает общинно-племенное землепользование. Для агр. отношений характерно переплетение общинных, феод. и капиталистич. отношений. В юж. р-нах более последовательно развиваются х-ва капиталистич. типа. В таких х-вах выращивают чай, кофе, имбирь, табак, каучуконос гевею, масличную пальму, хлопок, грубоволокнистые культуры, сах. тростник. Гос-во обладает широкими полномочиями в регулировании землепользования в нац. интересах, монополией в области решения вопросов о концессиях, использовании водных ресурсов. К нач. 1980-х гг. б. ч. продукции давали мелкие крест. х-ва полунатурального типа (пл. 3—5 акров).

Земледелие. В 1979 под пашней было занято (млн. га) 1,09, многолетними культурами 1,66, пастбищами 3,48, хоз. и запovedными лесами 8,84, пр. неиспользуемыми землями 7,93.

Гл. отрасль земледелия — растениеводство. Система земледелия в большинстве х-в подсечно-огневая. Важнейшая с.-х. культура — какао-бобы, культивируют в основном на Ю. страны (доля в стоимости товарной продукции с. х-ва 20—25%; доля в ВВП 10%). Макс. урожай 571 тыс. т в 1964/65, в 1980 255 тыс. т. С нач. 1970-х гг. Г. занимает 3-е место в мире по выращиванию

Доля основных отраслей в валовом внутреннем продукте, %

	1970	1976	1981
С. х-во, лесное х-во, рыболовство	42,5	48,5	50,9
Пром-сть, энергетика, стр-во, транспорт, связь, водоснабжение	25,7	24,5	10,9
Прочие отрасли	31,8	27,0	38,2



какао-бобов (в 1960-х гг. занимала 1-е место). Св. 2/3 какао-бобов выращивают в областях Ашанти и Бронг-Ахафо.

Кукурузу выращивают практически повсеместно, рис — гл. обр. в р-нах Ашанти, Бронг-Ахафо, Вольта (естеств. орошение), в Сев. и Верхних областях (искусств. орошение). На С. распространены просо и сорго. В лесной зоне (Ю. страны) культивируют маниок, к С. от нее — ямс и кокоямс. На Ю. выращивают цитрусовые, ананасы. Хлопок, арахис, орех кола культивируют в саванне, кокосовая, масличная пальмы произрастают в прибрежных р-нах. На Ю.-З. лесной зоны выращивают гевею, на Ю. — сах. тростник, на В. — кофе. Товарное огородничество (фасоль, овощи) развито в пригородных зонах и по всему побережью (к В. от Такоради).

Животноводство. На Аккрском плато и на С. страны — крупные животноводческие х-ва. Поголовье (тыс., 1980): кр. рог. скота 950, овец и коз 2100, свиней 415. Птицу разводят

повсеместно (ок. 16 млн.), вдоль побережья — пром. фермы, фабрики. Товарное жив-во в лесной зоне развито слабо (малопродуктивный мелкий рог. скот).

Лесное хозяйство. Истощение резервов традиц. пород древесины (махагони, сапеле, вава) вынудило пр-во Г. ограничить заготовку древесины этих пород (220 тыс. т круглого леса в 1978). Ведутся лесовосстановит. посадки. Лесопиление — гл. обр. в Кумаси.

Рыболовство. Развиты морской и озёрный рыболовные промыслы. Общий улов в 1979 230 тыс. т (в т. ч. 190 тыс. т прибрежный и морской, остальное — оз. Вольта). Ок. 1/2 мор. улова поставляют рыбацкие артели, остальную часть — кр. нац. частные фирмы, кооперативы и гос. рыболовная корпорация.

Осн. порты — Tema, Аккра, Виннеба, Кейп-Кост, Такоради, Сенья-Бераку, Кета.

Промышленность. В 1982 в пром-сти было занято ок. 600 тыс. чел., в обраба-

тывающей ок. 320 (1980), строительной ок. 120, горнодобывающей (вкл. каменноломни) ок. 10.

Важное значение в экономике имеет горнодоб. пром-сть. Добыча в 1982 (в скобках — 1974): золота 10,6 т (19,1), алмазов 1,0 млн. каратов (2,6), марганцевой руды 160 тыс. т (254), бокситов 63 тыс. т (357).

Развивается обработ. пром-сть. В Tema сосредоточены произ-во алюминия (з-д мощностью 210 тыс. т в год, используется импортное сырьё, принадлежит американскому капиталу), цем. з-ды в Tema и Такоради (700 тыс. т. иностр. и гос. капитал), два гос. деревооб. комбината, какаоперераб. комплекс (45 тыс. т какао-бобов в год), рыбоконсервный комбинат. Имеются гос. пр-тия пищевкус., текст., стекольной и резинотехнич. пром-сти, электротламповый, литейный, мыловар. з-ды, обувная и кожевенная ф-ки, кр. мясохолодкомбинат. Тракторный, автосборочный, радио- и электротехнич. з-ды

принадлежат гос-ву совместно с иностр. компаниями. Пр-тия с числом занятых 30 и более чел. дают ок. 3/4 продукции обработ. пром-сти.

Горнодоб. пром-сть, за исключением нефтепромыслов, сосредоточена в лесной зоне. Обработ. пром-сть практически полностью сосредоточена на Ю.; пр-тия сконцентрированы в основном в Теме, Аккре и Такоради. Резко выделяется пром. агломерация Аккра—Тема. Г. обладает большими гидроэнергоресурсами. В 1982 установленная мощ-

ность ГЭС в Акосомбо 912 Мвт, ГЭС Кпонг (в ниж. течении р. Вольта) 150 Мвт (1982). В 1980 на ГЭС Акосомбо было выработано 4,5 млрд. кВт·ч. В юж. р-нах Г. создаётся система ЛЭП. Часть электроэнергии экспортируется в Того и Бенин.

Транспорт. Протяжённость ж. д. ок. 1300 км (1980). Осн. ж.-д. линии: Такоради (ветка на Авасо) — Кумаси — Кофоридуа — Аккра — Тарква — Такоради. Ср.-год. пассажирооборот ок. 400 млн. пасс.-км, грузооборот ок. 300 млн. т·км. Протяжённость автодорог 32 тыс. км, в т. ч. 14 тыс. км (1980) — дороги с твёрдым покрытием. Автодорога Кумаси — Болгатанта — магистраль высокого класса. Автопарк (1981) — 100 тыс. машин. Крупнейшие мор. порты — Тема, Такоради. Междунар. аэропорт в Аккре.

Внешнеэкономические связи. В 1980 стоимость экспорта Г. составляла 1159,4 млн. долл., импорта 1075,2 млн. долл. (в 1977 соответственно 889,7 и 860,2 млн. долл.); доля в экспорте (%): какао-бобов и какао-продуктов 60—70, алмазов ок. 17. Экспортируются также золото, бокситы, марганцевая руда, древесина и продукция деревообработ. пром-сти. Импортируются нефть и нефтепродукты (25% общей стоимости

импорта), продовольствие (10—20%), пром. товары нар. потребления (20%), машины, оборудование, сырьё. Осн. контрагенты — США, Великобритания, Нидерланды, ФРГ, Япония, Италия, Норвегия, а также Нигерия и Ливия. В 1982 подписаны соглашения об экономич. и технич. сотрудничестве с СССР, Кубой и рядом др. социалистич. стран. Ден. единица — седи. *О. А. Горовой*

Вооружённые силы



Вооруж. силы состоят из сухопутных войск, ВВС, ВМС, военизир. отрядов и милиции. Главнокомандующий — пред. Временного совета нац. обороны. Общая числ. вооруж. сил св. 12 тыс. чел. (1984). Сухопут. войска (10 тыс. чел.) включают 2 бригады и батальоны: разведывательный, инж., связи, парашютно-десантный и артиллерийский, миномётный дивизион. ВВС (1400 чел.) состоят из эскадрилий истребителей (10 боевых самолётов), транспортной, связи, уч.-тренировочной и вертолёт. ВМС (1200 чел.) имеют 2 корвета и 12 боевых катеров. Осн. воен.-мор. базы — Секонди и Гема. В военизир. формированиях ок. 5 тыс. чел.; имеется 3 батальона милиции. Вооруж. силы комплектуются на основе найма добровольцев. Всё вооружение иностр. произ-ва. Обучение ведётся на основе англ. уставов с использованием иностр. специалистов. Подготовка офицерских кадров осуществляется в артучилищах и воен. академии с 2-годовичным сроком обучения. Практикуется также обучение офицеров за границей.

Здравоохранение

В 1979 рождаемость составила 48,0, смертность 17,0 на 1 тыс. жит.; детская смертность 115,0 на 1 тыс. живорождённых. Ср. продолжительность жизни 40 лет. В структуре заболеваемости преобладают инфекц. и паразитарные болезни; распространены туберкулёз, малярия, шистосоматоз, онхоцеркоз, кишечные инфекции. Структура здравоохранения носит смешанный характер. В каждой области имеется департамент, к-рый руководит работой гос. мед. учреждений; работу департаментов координирует Мин-во здравоохранения. В 1977 было 149 больниц и 118 центров здравоохранения; имелось 16,1 тыс. больничных коек (15,4 койки на 10 тыс. чел.; в 1960 ок. 8 коек на 10 тыс. чел.). В 1977 работали 1071 врач (1 врач на 10,1 тыс. чел.; большой процент врачей — иностранцы), а также (1976) 60 зубных врачей, 519 фармацевтов, 280 помощников врачей, ок. 16,5 тыс. медсестёр и акушеров. Врачей готовят (с 1964) в мед. школе при ун-те в Аккре, медсестёр — в 2 колледжах, а также при гос. и миссионерских больницах.

Народное образование

Европ. школы появились в Г. в сер. 16 в. (первая в 1549) в фортах и предназначались для детей колонизаторов.



1. Аккра. Центральная улица. 2. Завод по переработке какао-бобов близ Аккры. 3. Порт Такоради.

Миссионерские школы появились в 19 в. К кон. 19 в. в Г. сложилось два типа миссионерских школ — сельские и городские. К нач. 20 в. появились гос. школы, в т. ч. проф. и педагогические. Был издан ряд постановлений и законов, регулировавших отношения колон. властей и миссионерских школ. Стали появляться школы, открытые на средства и по инициативе африканцев. К 20-м гг. 20 в. в Г. было уже ок. 550 школ (св. 48 тыс. уч-ся). После 2-й мировой войны школьное образование продолжало расширяться. В 1950 в 1522 нач. школах обучалось ок. 204,3 тыс. уч-ся, в 12 средних — 2776 уч-ся, в 19 пед. уч-щах — 1831 чел. В 1951 80% нас. было неграмотно.

После завоевания страной независимости были приняты меры по повышению роли гос-ва в развитии нар. образования. На Мин-во просвещения было возложено планирование и руководство всеми видами образования. Школы постепенно переходили в ведение местных властей и гос-ва. В 1952 было 1312 частных школ, в 1962 — 352. Одновременно началось интенсивное стр-во новых школ: было построено св. 3 тыс. начальных, что дало возможность увеличить контингент уч-ся на 0,5 млн. чел.; количество ср. школ увеличилось с 12 в 1950 до 39 в 1960 (число уч-ся соответственно с 2776 до 11 874 чел.), число пед. уч-щ с 19 до 30 (4,5 тыс. студентов).

Принимались меры по ликвидации неграмотности взрослого нас. В 1963 при Гос. ун-те Г. был создан Ин-т по обучению взрослых, организованы разл. курсы для подготовки к экзаменам на свидетельство об образовании разл. уровня.

В 1961 был принят закон об обязат. бесплатном нач. обучении, в 1965 — о бесплатном ср. обучении в гос. ср. школах. Однако в 1980 св. 50% населения было неграмотно. Расходы на образование составили в 1974—77 $\frac{1}{3}$ годового бюджета Г.

С сер. 1970-х гг. в Г. вводится новая структура системы образования. Нач. школы — 6-летние для детей в возрасте с 6 лет. Ср. школы — 7-летние (4 + 3). Первые 10 лет обучения (6 лет в нач. школе и 4 года в средней) являются обязательными для детей и подростков в возрасте от 6 до 16 лет. В 1983/84 уч. г. в стране было более 8,4 тыс. нач. школ, в к-рых работало ок. 51,7 тыс. учителей и обучалось 1653 тыс. уч-ся, в ср. школах (младших и старших) работало 33,4 тыс. учителей и обучалось св. 745,6 тыс. уч-ся. Обучение в гос. школах ведётся на англ. яз.

Получила развитие система проф.-тех. и спец. образования по подготовке кадров для пром.-сти, стр-ва, с. х-ва. Существуют пром., торг., коммерческие и др. 3-летние проф. школы, работающие на базе младшей ср. школы, а также 2—3-летние политехникумы, технологич. и воен. колледжи на базе полной ср. школы (готовят ср. технич. персонал). В 1982/83 уч. г. проф. и ср.

проф.-тех. подготовку получили ок. 14,3 тыс. уч-ся.

Подготовка учителей для нач. школ осуществляется в течение 3 лет в пед. уч-щах на базе 2-летнего обучения в полной ср. школе, для неполной ср. школы в 2-летних пед. ин-тах на базе полной ср. школы, для ср. школы — пед. ф-ты ун-тов. В 1982/83 уч. г. в системе подготовки учителей было 12,5 тыс. уч-ся.

В у з ы. В 1981/82 уч. г. в вузах Г. было 16,3 тыс. студентов. Ун-ты: Гос. ун-т Г. в Аккре (осн. в 1948 как университетский колледж, статус ун-та с 1961, в 1983/84 уч. г. 4 тыс. студентов, 455 преподавателей, ф-ты: гуманитарных наук, естеств. наук, мед., с.-х., юридич., социальных наук, административный); Гос. ун-т естеств. и технич. наук в Кумаси (осн. в 1951, статус ун-та с 1961, в 1983/84 уч. г. — ок. 2,8 тыс. студентов, 453 преподавателя, 10 ф-тов); Ун-т в Кейп-Косте (осн. в 1962, 1543 студента, 200 преподавателей, 4 ф-та). Др. вузы: Политехнический ин-т в Аккре, Политехнический ин-т в Такоради, Технич. ин-ты в Косфоридуа, Кланду, Тамале и Суньяни; Нац. ин-т кино и телевидения в Аккре. Обучение в вузах на англ. яз.

Библиотеки: Центр. б-ка Г., Центр. научная б-ка, Б-ка Гос. ун-та Г. в Аккре, Б-ка Гос. ун-та естеств. и технич. наук в Кумаси, Б-ка в Секонди.



Музеи. Нац. музей в Аккре (осн. в 1957), Нац. научно-технич. музей в

исследовательской лаборатории лесоводства в Кумаси. При Гос. ун-те Ганы в Аккре работает Ин-т статистич. и социально-экономич. исследований.

В. З. Клепиков, В. А. Попов.

Литература


Лит-ра развивается гл. обр. на англ. яз. с нач. 20 в. Первый опыт художеств. прозы — кн. очерков «Эфиопия освобождённая» (1911) Дж. Кейсли-Хейфорда. В 1920—30-е гг. начинает развиваться журналистика (и в её рамках — жанры очерка, короткого рассказа, публицистич. стихотворения). Характерные для этого периода произв. — «Притча об орле» известного учёного, просветителя и обществ. деятеля Дж. К. Агррея и



Аккре (1965), Музей истории Зап. Африки в Кейп-Косте (1971). Имеется 3 культурных центра в гг. Аккра, Кумаси и Тамале.

Научные учреждения. В 1959 в Г. была образована Академия науч. знаний, объединённая в 1963 с ранее организованным Нац. н.-и. советом в Академию наук Г. В 1966 Академия была разделена на Академию иск-в и наук Г. и Совет научных и технич. исследований.

При Академии Г. действует более 10 науч. об-в и ассоциаций. Совет координирует работу отд. н.-и. ин-тов: Н.-и. ин-та какао в Тафо; Геологич. службы в Аккре; Нац. ин-та мед. исследований в Аккре; Метеорологич. службы в Легоне; Н.-и. института с. х-ва; Ин-та стр-ва и



повесть-притча «Восемнадцать пенсов» (1943) Р. Обенга, созданные под влиянием евангелич. сюжетов. Г. насчитывает значит. количество литераторов, выступающих в разных жанрах (преобладают короткий рассказ, одноактная пьеса, предназначенная для радио, и т. д.). Процесс развития лит-ры значительно ускорился после достижения Г. независимости (1957). В становлении лирич. поэзии значит. роль сыграли И. Кафу Хо, Р. Арматту, Б. Блей, Г. Адали-Морти, К. Брю и др. Р. Арматту, М. Дей-Ананга и особенно Дж. Окая — самого значит. поэта Г. — отличает острый интерес к истории афр. народов и их будущему, публицистичность, гражданственность. Дела-

ются попытки перевести на языки народов Г. произв. классич. (гл. обр. английской) лит-ры: переводы пьес У. Шекспира, Дж. Чосера и др. на яз. эве, сделанные драматургом Х. Сетсоафией, автором пьес на историч. и бытовые темы (на англ. и эве языках).

С сер. 1960-х гг. начинает развиваться жанр романа. Появляются произв. автобиографич. характера, воссоздающие деревенский и городской быт 1930—1940-х гг.: «Сельский священник» (1965) Дж. Абрुकвы, «Узкая тропа» (1966) Ф. Селорми, «Странный человек» (1967) А. Джолето, романы С. Конаду и др. Актуальная проблематика кон. 1960—1970-х гг., острые социально-политич. конфликты отразились во мн. произв., получив наиб. зрелую разработку в романах А. К. Армы. К. Дуоду в романе «Уличные мальчишки» (1967), У. Анса в романе «Сорванцы» (1971) затронули одну из самых острых проблем — безработицу среди молодёжи. В повести-утопии Б. Асаре «Нелокорный» (1969) воскрешается просветительская вера в могущество человеческого разума, способного построить общество на началах справедливости. Джолето в романе «Деньги» (1975) изобразил рост социального неравенства и коррупцию в управленч. аппарате страны. Наиболее ошутим вклад в нац. драматургию Э. Т. Сазерленд, В. Г. издаётся журн. «Окьеаме» («Okyeame»). В. Н. Вавилов.

Архитектура и изобразительное искусство

Наиб. ранние памятники архитектуры на терр. Г. — укрепления, возведённые европ. завоевателями в 15—17 вв.: португ. замок Эльмина с чертами ренессансной архитектуры (1482), голл. форт Ушер в Аккре (1605), форт Кейп-Кост (1655), Оранжевый форт в Секонди (ок. 1700) и др. До 17—18 вв. существовали города-государства Акан с регулярно распланированными улицами и кварталами. Глинобитные прямоугольные, реже круглые в плане дома украшались рельефами и решётками.

В сел. местности в юж. части страны издавна строились прямоугольные в плане каркасные дома, обмазанные глиной с двускатными соломенными крышами. Дома ашанти располагались



вокруг двора с навесом. Стены украшались цветными глинами, накладным (из травяных жгутов) орнаментом геометрического (зигзаги, волны, спирали) и зооморфного характера, двери из цельных кусков хлопкового дерева покрывались резьбой. Те же конструкции и декор были характерны для домов правителей, гробниц и святилищ. На севере в саваннах распространены круглые в плане хижины с соломенными крышами, дверной проём обрамляется мозаикой из фаянсовых черепков. Хижины располагаются вокруг загона для скота, окружённого оградой.

После завоевания независимости (1957) широко развернулись строит. работы в крупных городах Г. Используются новейшие строит. материалы (в т. ч. бетон, стекло, алюминий) и новые конструкции (при технич. поддержке СССР в Аккре создан домо-строит. комбинат). Большое внимание уделяется мед. учреждениям. Строятся крупные адм. и обществ. здания и создаются жилые микрорайоны с торг. центрами, школами и детскими садами. Большое значение в архитектуре играет цвет. Крупные обществ. сооружения (отели, кинотеатры) украшаются рельефами и живописью. Значит. помощь в стр-ве оказали сов. архитекторы.

В 1960—62 построен пром. город-порт *Тема*.

Изобразит. и декоративно-прикладное иск-во народов Г. тесно связано с местными верованиями и культурами. Распространены резные антропоморфные статуэтки из цельного куска крепкого и светлого дерева, напр. куклы-амулеты акуа-ба — символ плодородия и красоты. Они имеют большую дискообразную голову, кольчатую шею, раскинутые в стороны короткие руки, цилиндрич. туловище (совр. нар. мастера и скульпторы-профессионалы создали новые варианты кукол). Изготавливаются также чёрные керамич. сосуды сложных форм с крышками, украшенными лепными фигурками и головками в духе традиц. африканской пластики.

У ашанти развивалось придворное иск-во (см. *Ашанти искусство*). Кроме культовой скульптуры, они создавали т. н. скамейки ашанти, разнообразные чеканные и литые украшения из золота, серебра и меди (подвески с масками, орнаментиров. диски), оформляли парадное оружие, ткали нарядную традиц. одежду «кенте» с вытканым и набивным геометрич. узором в горячей насыщенной цветовой гамме, литые (методом «утраченного воска») фигурные гирики для взвешивания золотого песка. Скульптурными делались керамич. наконечники для курит. трубок, навер-



1. Глинобитная современная постройка (мотель), имитирующая сельские жилые дома. 2. Акуа-ба. Фигура, символизирующая плодородие. Дерево. Частное собрание. Париж. 3. «Ремесленник». Исторический музей. Берн. 4. К. Антубам. Мифическая фигура. Демон. Дерево. 5. Плетёные корзинки из северных районов страны. 6. Здание конгресса профсоюзов в Аккре. 7. Центральная библиотека в Аккре. 1956. Архитекторы Дж. Найт, Дж. Мэлин. 8. Современная стенная роспись в Кумаси. 9. Неизвестный художник. «Рудокопы».

шая для дерев. гребней и парадных посохов. Бытовало также плетение (корзины, коврики) из листьев пальмы рафии и др. окрашенных растит. волокон. С сер. 20 в. начинает формироваться проф. иск-во, создаются художеств. отделения в местных уч. заведениях (в Ачимоте, Виннебе, Кумаси); появляются первые объединения художников («Аквагим-6»). Мощным стимулом активизации художеств. жизни Г. явилось обретение независимости. Были организованы Совет иск-в, Управление нац. музеев и историч. памятников. Выдвинулись крупные мастера скульптуры: О. Ампофо, К. Антубам, В. Кофи, С. Аквей и др. Работая в станковой, монумент скульптуре и мелкой пластике, они стремятся определить пути становления нац. художеств. школы, использовать местные традиции и освоить достижения иск-ва др. континентов. В живописи, новом для Г. виде иск-ва, наряду с реалистич. тенденциями проявляется влияние европ. модернизма. Лучшие из жанровых картин (выполненных маслом, гуашью) сочетают правдивую передачу действительности с образной содержательностью и индивидуальностью решений: «Игроки в шашки» Г. Ананги, «Мать и дитя» А. Котегя, «Сплетня» Дж. Д. Окае, картины Е. Асихене, Ф. Нкуакопе и др.

В. Л. Воронина, А. Х. Грансберг.

Музыка

Муз. культура Г. имеет давние традиции. Она включает музыку коренного нас., гор. жителей (эти муз. традиции сложились в 15—19 вв. в существовавших на терр. Г. городах-государствах Ашанти. Аданси и мн. др.), а также совр. муз. иск-во, сформировавшееся под воздействием зап.-европ. и амер. муз. культур.

Разнообразен муз. инструментарий народов Г. Широко представлена ударно-шумовая группа, в т. ч. разл. погремушки: сосудобразные из бутылочной тыквы или плетёной лозы; из тыквы, снабжённой струнами, на к-рые нанизаны кусочки бамбука или монеты; и др. металла. предметы; из плодов и семян баобаба и др. Распространены колокола и колокольчики. Танцоры, музыканты прикрепляют маленькие погремушки и колокольчики к лодыжкам, к поясам, носят на запястье т. н. було (браслет из колокольчиков). Семейство барабанов включает инструменты разл. размеров, формы, типов: цилиндрич., конусообразные, одномембранные в форме песочных часов — т. н. донно, целиком выдолбленные из дерева или, как у народа эве, изготовленные из дерев. досок, скреплённых железными обручами. Применяются также скрепки (твёрдой раковинной производят по соединённым палкам, в каждой из к-рых имеется зазубрина). Перечисл. инструменты создают прежде всего ритмич. фон. Существуют настраиваемые самозвучащие ударные — ламеллофоны. Из духовых широко бытуют трубы (на С. страны — из рогов животных, из бивней слонов, на

Ю. — металлические). Флейты — юа (малая флейта из целого куска дерева), одурья (из камыша), талетенга (свирель из стебля проса или кукурузы) — характерны для сев. р-нов Г., но встречаются и на Ю., напр. атентебен (из бамбука у кваху). Струнные муз. инструменты тоже преобладают на С. страны: губной лук бента, смычковый монохорд (тип 1-струнный скрипки) — гондье (у дагомба) и дурунга (у фрафра и кусаси), лук с тыквенным резонатором джанджерам, лютни селевера (6-струнная, у ашанти), колонго, коно, моголо и др., цитра чинг.

Муз. культура коренного нас. отличается многообразием вокальных и инструм. стилей. У разных народов в одних и тех же ритуалах музыке отводится неодинаковая роль. Кроме того, аналогичные церемонии сопровождаются у каждого народа порой резко отличающейся по своему характеру музыкой. Напр., у конкомба и др. свадёбная церемония сопровождается музыкой, у акан и др. народов нет этой традиции. Разл. виды сольного и ансамблевого пения и игры на инструментах являются неотъемлемой частью общинных празднеств. Праздничные церемониалы включают разнообразные песенно-танц. действия. Сольное пение представлено песнями, сопровождающимися домашний труд, семейные обряды, погребальными плачами, песнопениями индивидуального молитв. ритуала; ансамблевое — песнями, связанными с коллективным трудом, а также такие специфич. виды пения, как агоро (хоровое пение у гонджа), курунку (сольное с хором у ашанти), ле сене (пение дуэтом) и др. Ансамблевое пение обычно сопровождается барабанами, ксилофонами, трещотками.

Ладовой основой музыки служат 5- и 6-ступенные звукоряды у сев. народов и у эве, 7-ступенные — у юг. народов Г. Довольно сложна ритмич. организация ганской музыки, благодаря наличию т. н. определённого и вольного ритмов (последний возникает в связи с применением наряду с главным ещё и дополнительных регулярных и нерегулярных акцентов). Танцы исполняются только в определ. ритме, песни и инструм. наигрыши — и в том, и в другом. Различие вокальной музыки, манеры исполнения во многом обусловлено тоновой спецификой языков разных народов. Акан, га, эве поют открытым, дигбани, фрафра, кусаси — очень напряжённым, кричащим звуком. В пении используются носовой звук, фальцет, улююканье и др. приёмы. Песни дагбани, фрафра и ряда др. народов обычно начинаются громким выкриком (как призыв), в конце муз. фразы звук резко понижается и приглушается, в песнях акан, га происходит постепенное понижение звука от начала к концу фразы. Встречаются разл. виды многоголосного пения: имитация, движение параллельными терциями (или на протяжении всей песни, или в заключительных фразах) — в центральных районах Г., октавами — у анлоэве.

Широко распространена традиция ансамблевого музицирования: ансамбли барабанов — непрерывные участники общинных празднеств народов фанте, дагомба, га, эве и др. (исполняют инструм. музыку, аккомпанируют пению); популярны также ансамбли смешанного типа (напр., барабаны, трещотки и колокольчики — у эве; флейты, трубы и барабаны — на С. страны); уникальное явление — ансамбли ксилофонов у лоби, сисала и др.


С кон. 19 в. в музыку Г. начали проникать зап.-европ. традиции. В городах появились концертные залы, муз. клубы, театры, эстрадные оркестры. Новые муз. традиции принесла христианская церковь (хоровое культовое пение, театрализов. христианские мистерии и т. п.). В 20 в., особенно с 50-х гг., в связи с европ. и амер. влиянием наряду с традиционной стала развиваться муз. культура, объединившая в себе элементы афр. и зап. иск-ва, возникли специфич. афро-амер. формы, в т. ч. муз. стиль *хайлайф*. С 70-х гг. широкое распространение получил джаз.

После завоевания независимости Г. гос-во стало уделять большое внимание проф. музыке. В 1958 создан Совет иск-в. По его инициативе проводятся нац. фестивали иск-ва, конкурсы. Н.-и. и пропагандистскую работу ведёт Ин-т по изучению Африки при ун-те Г. При Ин-те созданы симф. оркестр, хор. Выдвинулись проф. композиторы — Э. Аму, Ф. Гбехо, Дж. Боатенг, музыковеды, в т. ч. К. Нкетия. Популярны муз.-драматич. представления, насыщенные песнями, танцами; муз. комедия «Обадзэнг» С. Аквей исполнялась в ряде стран, в т. ч. в СССР (1961).

Театр

Среди населения Г. (особенно у акан) значит. место занимают танцы. В 1920-е гг. появились передвижные концертные группы, участники к-рых (продолжатели традиц. нар. иск-ва) разыгрывали импровизиров. сценки нравоучит. содержания.

В годы независимости широко развернулось театр. любительство. В 1958 писательница Э. Т. Сазерленд создала Ганскую экспериментальную студию драмы. Первая постановка студии — её пьеса «Женитьба Анансегоро», написанная на основе цикла мифологич. сказок акан. В 1961 студия получила гос. субсидию и постоянное помещение. Студия поставила также пьесы Дж. де Графта о ганской жизни, поднимая в них злободневные вопросы. Наиб. интересна постановка пьесы «Гость из прошлого» (1962). В репертуар вошли произв. и др. афр. драматургов — «Трагедия старого Квеку» Дж. О. Хенстона, «Это наше счастье», «Сокровища гробницы» и «Человек с характером» Дж. Э. Хеншо, «Дела брата Джеро» и «Жители болот» В. Шойинки. К кон. 1963 студия вошла в школу музыки и драмы Гос. ун-та Г. (созд. в 1962). В стране работали и др. коллективы. Режиссёр Ф. Мориссо-Леруа в организованной им в 1961 труппе «Театр-клуб» переносил в обста-



1. Девушки ганда с кувшинами для воды. Уганда.
2. Щит плетёный. Ганда. Уганда. Музей антропологии и этнографии им. Петра Великого. Ленинград.

новку Африки действие пьес мировой драматургии: «Мисс Жюли» по А. Стриндбергу, «Иерма» по Ф. Гарсии Лорке, «Антигона в Гаити» (по Ж. Аную). Композитор С. Аквей был инициатором создания муз. театра. Он поставил муз. спектакли «Обадзэнг» («Рождённый вновь», показанный в 1961 в СССР), «Пропавшие зыбаки». Режиссёр Дж. А. Уилсон, полуивший театр. образование в Лондоне, работал в труппе «Гана-плейхаус» (организована в 1963). Он ставил в реалистич. манере пьесы авторов англоязычных стран Африки: «Новые патриоты» Э. С. Исмона, «Лев и сокровище», «Жатва Конги» В. Шойинки, драматургию Г. — «Дилемма призрака» Кристины Аты и др.

В 1965 актёры, окончившие школу музыки и драмы, образовали драматич. труппу, к-рая стала основой проф. нац. театра. — Нац. драм. труппу («Компани»). Первым спектаклем была инсценировка поэмы Эндриу Ойоку, затем показана пьеса Мольера «Продетели Скапелла» и пьеса руководителя труппы Мориссо-Леруа «Акосомбо» о жизни короля Г. Нац. драм. труппа получила от гос-ва дотацию.

После гос. переворота в 1966 Нац. драм. труппа распалась, Мориссо-Леруа и др. Графт покинули страну. Деятельность Сазерленд ограничилась постановкой детских сказок «Анансе и карлики», «Твиддлам и Твидлд» в небольшой передвижной бригаде. Только «Гана-плейхаус» продолжала свою работу. В 1968 возникла полупроф. труппа «Фри-а-с-плейерс» («Независимые актёры»), к-рая показывает две-три постановки в год. В числе лучших спектаклей этого коллектива: «Обед ради карьеры» Дж. Э. Хеншо, «Песнь козы» Джона Пептера Кларка, «Тартюф» Мольера и «Ревизор» Н. В. Гоголя.

В 1970-х гг. де Графт поставил с актёрами, ранее работавшими в Нац. драм. труппе (Аккра), спектакль «Гамлет» Шекспира.

Кино

Документальные фильмы начали сниматься в Г. с нач. 1960-х гг.: «Проблема перекоптыя реки Вольта» (1961), «Антиколониальная торговая ярмарка в Тенге» (1967, реж. Э. Аджеско) и др. Главным в развитии кино Г. стал

фильм «Пришла свобода» (1967, реж. Т. А. Даниелс), рассказывавший о жизни страны со дня провозглашения независимости (1957) вплоть до воен. переворота (1966), дававший оценку политич. ситуации в стране. Первый художеств. фильм в Г. «Гамлет из Тонго» (1965) был снят англ. реж. Т. Бишопом, а в 1968 на экраны вышел снятый ганским реж. С. Арьити фильм «Не лейте слёз об Ананси» — экранизация нар. сказки о хитроумном человеке-пауке Ананси. В 1971 реж. Б. Оджиджа снял муз. художеств. фильм «Занимайтесь своим делом» — о стремлении девушки из простой семьи стать певицей и её нелёгком пути в иск-во. Получили известность фильмы К. Ансы: «Любовь, настоящая на африканской жаре» (1980), «Колониальный сюжет» (1983). В кон. 1960 — нач. 70-х гг. был создан ряд документальных фильмов, поднимающих тему бесконтрольного присвоения европ. странами шедеров нац. иск-ва. Наиб. значительные — «Гана во всеоружии» (1966, реж. Арьити), «Вы меня прячете» (1972, реж. Д. К. Ни Оуо).

В 1972 реж. Ни Оуо снял полнометражный документальный фильм «Борьба за свободное Зимбабве». В нач. 1970-х гг. был создан ряд документальных лент, показывавших разл. стороны жизни совр. Г.: «Игры детей Ганы» (1972, реж. А. Уфди), «День Аллега» (1972, реж. Даниелс) и др. Дважды в месяц выходит киножурнал, рассказывающий о текущих событиях, снимаются также уч. фильмы. Кинокорпорация Г. находится в ведении пр-ва и подчиняется Мин-ву коммуникаций. Она располагает одним из наиб. развитых в странах Тропич. Африки технич. оборудованием, а также квалифициров. персоналом, получившим спец. образование в ряде европ. стран.

Лит.: Нкрума К. Автобиография, пер. с англ., М., 1961; его же, Я говорю о свободе, пер. с англ., М., 1962; Потехин И. И., Африка смотрит в будущее, М., 1960; его же, Становление новой Ганы, М., 1965; Атамоо J. G., The new Ghana, L., 1958; Dupuis J., Journal of a residence in Ashantee, L., 1824; Ward W. E. F., A history of the Ghana, 2 ed., L., 1958; Fage J. D., Ghana. A historical interpretation, Madison, 1959; Воронина В., Заметки об архитектуре Ганы, «Архитектура СССР», 1964, № 3; Филиппович И., Современное жилище Ганы, там же; Грансберг А., Заметки об искусстве Ганы, «Искусство», 1963, № 10; Cockburn Ch., Fra-fra house, Damongo, Ghana, «Architectural design», 1962, v. 32, № 6; Antubam Kofi, Ghana's heritage of culture, Lpz., 1963; Вавилов В. Н., Литература Ганы и Нигерии в 70-е гг., в кн.: Развитие

литературы в независимых странах Африки (60—70-е гг. XX в.), М., 1980; Gbeho Ph., The indigenous Gold Coast music, «United Empire», 1951, [v.] 42, May—June; Nketia J. H. Kwabena, Changing traditions of folk music in Ghana, «Journal of the International Folk Music Council», 1959, v. 11; его же, African music in Ghana, Accra, 1962; его же, Folk songs of Ghana, Legon, 1963; его же, The music of Africa, N. Y., 1974; Львов Н. И., Театр современной Африки, в кн.: Искусство Африки, М., 1967, с. 54—101; его же, Современный театр Тропической Африки, в кн.: Искусство народов Африки, М., 1975, с. 281—83; его же, Современный театр Тропической Африки, М., 1977; Vahnam M., Woke C., African theatre today, L., 1976. Е. М. Грязнова.

ГАНДА, баганда, ваганда, народ, живущий между оз. Виктория и Кьога в Уганде. Числ. 2,6 млн. чел. (1983, оценка). Язык — ганда. Традиц. занятия — тропич. мотыжное подсечно-огневое земледелие (просо, сорго, маниок, батат, кукуруза, бобы, товарные культуры — хлопок, табак, кофе; особенное значение имеют бананы), в меньшей степени — жив-во (кр. и мелкий рог. скот). Традиц. ремёсла: кожевенное, ткацкое, кузнечное, произ-во дерев. и керамич. посуды, обработка луба — в колон. время пришли в упадок. Традиц. религия Г. включала развитый пантеон, культ царей — кабака. Распространены протестанство, католичество, ислам.

ГАНДА ЯЗЫК, луганда, один из бенуэ-конголезских языков. По классификации М. Гасри входит в зону Е, по классификации К. М. Дока относится к сев. зоне банту языков. Распространён в Уганде. Число говорящих ок. 2300 тыс. чел. (1978, оценка).

Язык тональный, тоны выполняют смысловозначит. функцию в лексике и грамматике. Система именного согласования представлена 17 классами, причём локативные согласоват. классы отсутствуют, их место заняли локативные предлоги.

Письменность на основе латиницы введена в последней четверти 19 в., до этого времени употреблялась араб. графика. На Г. я. ведётся обучение в школе. Ведётся радиовещание, издаётся художеств. и уч. лит-ра, периодика. Является языком межэтнического общения.

Лит.: Яковлева И. П., Язык ганда (луганда), М., 1961; A Luganda grammar, L., 1954; Краткий лугандарусский и русско-луганда словарь, М., 1989; A Luganda-English and English-Luganda dictionary, L., 1962.

И. С. Акёнова.

ГАНДИ (Gandhi) Мохандас Карамчанд (1869—1948), индийский обществ. и политич. деятель. В 1893—1914 жил в Юж. Африке. Инициатор создания Инд. конгресса Натала (1894) и натальской газ. «Индиян опиньон» («Indian opinion») (1903). В Юж. Африке провозгласил принципы ненасильств. сопротивления, названные им сатьяграхой, и применил их во время массового сопротивления инд. населения трансваальскому закону 1907 о принудит. регистрации всех индийцев. Г. был одним из руководителей массовой кампании сопротивления индийцев антииндийским законам в Натале и Трансваале в 1913. В Юж. Африке написал большинство своих

работ, составивших первые 12 томов собраний соч.

Соч.: The collected works, v. 1—77, 81, Delhi (1958—80); Satyagraha in South Africa, 3 ed., Ahmedabad, 1961; в рус. пер. — Моя жизнь М., 1969.

Лит.: Доке Ж. М. К. Gandhi. An Indian patriot in South Africa. L., 1909. А. Б. Давидсон.

ГАННИБАЛ (Hannibal) (247 или 246 — 183 до н. э.), карфагенский полководец и гос. деятель. Происходил из аристократич. рода Баркидов. Сын Гамилькара Барки. Участвовал в воен. кампаниях отца, потом своего шурина Гасдрубала. С 225 Г. командовал карфагенской конницей в Испании, в 221 (после гибели Гасдрубала) был провозглашен воинами и утверждён нар. собранием главнокомандующим армии. В 219 Г. напал на союзных римлянам г. Сагунт, фактически спровоцировав 2-ю Пуническую войну (218—201), к-рая, подобно 1-й Пунической войне (264—241), велась Карфагеном в интересах кругов, стремившихся к преобладанию Карфагена над Римом в Зап. Средиземноморье.

В 218 Г. с большой, хорошо вооружённой и обученной армией из наёмников-профессионалов, совершив переход через Альпы, вторгся в Цизальпинскую Галлию и Италию. Одержал ряд побед в сражениях при рр. Тицин, Треббия (218) и у Тразименского оз. (217). В 216 армией Г. была одержана крупная победа при Каннах. С 212 инициатива стала переходить к римлянам, к-рые одержали ряд побед в Сицилии, Испании и самой Италии (взятие Капуи в 211). В 204 рим. армия высадилась в Африке, и Г. в 203 был отозван на родину. В битве при Заме (202) войско Г. было полностью разгромлено римлянами. После войны, будучи до 195 суффефом (высшая гос. должность), Г. возглавлял управление Карфагеном. Заподозренный римлянами в подготовке новой войны, вынужден был бежать к сирийскому царю Антиоху III и стал его воен. советником. После поражения Антиоха III в войне 192—188 с Римом римляне потребовали выдачи Г. Он укрылся в Армении, потом в Вифинии. Узнав о том, что царь Вифинии Прусий год нажимом римлян собирается выдать его, Г. принял яд.

Лит.: Лапин Н. А. Ганнибал, М., 1939; Корблев И. Ш. Ганнибал, 2 изд., М., 1981; Goag E., Hannibal als Politiker. W., 1929; Sprey K., Hannibal..., Den Haag, 1947; Вурган Дж. Hannibal. Praha, 1967.

ГАННОН (греч. *Nánnōn*, лат. *Nánnō*), карфагенский мореплаватель 6 в. до н. э. Ок. 525 совершил плавание к зап. берегу Африки. В состав экспедиции входило 60 пятидесятивесельных судов с 30 тыс. чел. команды. У Атлантич. ок. Г. основал неск. колоний. Краткое описание его плаванья дошло до нас в греч. переводе Г. достиг, по-видимому, берегов Тропич. Африки к Ю. от Зелёного мыса.

ГАНЬОА (Gagnoa), город на Ю. БСК. Адм. ц. деп. Ганьоа. 57 тыс. жит. (1980). Узел: автодорог на Абиджан, Далоа, Сасандру. Центр с.-х р-на (кофе, какао, рис, кукуруза, маниока, бананы-плантены). Рисоочистит. и деревообр. пр-тия. Заготовка древесины ценных тропич. пород.

ГАО (Gao), город на В. Мали. Адм. ц. Седьмой обл. 36,7 тыс. жит. (1976). Осн. в 7 в. как перевалочный торг. пункт на левом берегу р. Нигер, у выхода к ней караванного пути в Сев. Африку по сухой долине Тилемси. Впервые упоминается араб. хронистом Якуби в 70-х гг. 9 в. С 890 резиденция правителей гос-ва Сонгай, в 13—14 вв. — в вассальной зависимости от правителей гос-ва Мали. С 60-х гг. 15 в. важнейший политич. центр Зап. Судана. После завоевания Сонгай марокканцами (1591) утратил политич. значение, но остался важным региональным экономич. центром (торговля зерном, скотом, продуктами жив-ва).

Осн. застройка — прямоугольные здания из *банко* с плоскими кровлями, толстыми стенами, сохраняющими прохладу, прямоугольными внутр. двориками и портиками. Сохранились также руины мечети Канкан Муса (14 в.), гробница Аска Мухаммеда (15 в.) в форме усеч. пирамиды (все из *банко*).

ГАРАМАНТЫ, древний народ, обитавший в *Феццане*. Г. впервые упоминает Геродот, затем многие греч. и лат. авторы вплоть до 6 в. н. э. Г. в сер. 1-го тыс. до н. э. занимались земледелием, оазисным сад-вом, скот-вом; совершали набеги (на колесницах) на негроидное нас. юж. р-нов. Поддерживалась торговля (гл. обр. пленниками и самоцветами) с сев.-афр. городами. К кон. 1-го тыс. до н. э. у Г. существовали города: Телги, Дебрис и Гарам (столица Г. на терр. оазиса Джерма); Г. создали свою письменность. Источники первых веков н. э. сообщают о «царстве Г.» и «царе Г.». Гараманты обладали сильным войском, свободно передвигавшимся в условиях пустыни; вели войны с Римом. В 22/21 до н. э. потерпели поражение от римлян, взявших Гараму. Г. поддерживали антирим. восстание сев.-афр. нас. под руководством Такфарината (17—24 н. э.). В 70 рим. войска вновь разбили Г. После этого установились тесные контакты между царями Г. и администрацией афр. провинции Рима, а воен. действия Г. направляли на Ю. В 569 Г. приняли христианство. Экономич. и культурные связи Г. с Римом и др. странами Средиземноморья продолжались до прихода арабов (7 в.).

В ср. века гос-во и культура Г. переживали упадок, связанный с расширением зоны пустыни. Феццан был занят кочевниками-берберами. Однако в 12 в. *Идриси* упоминает в «земле Феццан» орошаемое земледелие, города Джерма и Тассавы (Малая Джерма). Потомки Г. растворились среди нас. Ливии.

Лит.: Поллинский Ю. К. Из истории этнокультурных контактов Африки и Эгейского мира. Гарамантская проблема. М., 1978; Мин гарих аль-хадара аль-Ливийа. (Из истории ливийской цивилизации). Триполи, 1969. Daniels Ch., The Garamantes of Southern Libya. Stoughton, 1970; ето же. The Garamantes of Tezzan. Excavations on Zincheira 1965—1967. «Antiquaries Journal», 1970, v. 50, p. 1. С. Я. Берзина.

ГАРАНА Мухаммед Рифаат (р. 1924), егип. композитор и педагог. Занимался в каирском Высшем ин-те музыки и драмы как флейтист и пианист, композицию изучал под руководством Г. Хейкмана. Муз. директор Каирского телевидения.

Ему принадлежат произв. разл. жанров, в т. ч. 3 симфонии, фольклорная сюита, сюита «Портреты» и симфонич. поэма «Порт-Саид» для оркестра, концерты для виолончели, для кануна с оркестром, а также музыка к спектаклям драм. театра и кино.

Лит.: Еолян И., Очерки арабской музыки, М., 1977. О. В. Русанова.

ГАРАНГ Джозеф (1938—1971), участник суданского коммунистич. движения и политич. деятель. Выходец из южно-суданского племени джур (группа нилотских народов луо). Учился в католич. миссионерской школе. В 1956 окончил юридич. ф-т Хартумского ун-та. Чл. Политбюро Суданской коммунистич. партии (СКП). В 1964—65 деп. парламента от СКП. В дек. 1965 лишён мандата. Лидер Демократич. партии Юга, созданной в 1966 и выступавшей за справедливое демократич. решение вопроса о Юж. Судане. В 1969—71 первый суданский мин. по делам Юга. После контрпереворота 22 июля 1971 казнён.

В. И. Гусаров.
ГАРВА, Га р у а (Garoua), город на С. Камеруна. Адм. ц. Северной пров. 63,9 тыс. жит. (1976). Порт на р. Бенуэ (вывоз в основном хлопка из Камеруна, а также хлопка-волокна, жмыхов, хлопкового семени из Чада). Аэропорт (в Питоа, близ Г.). Хлопкоочистит. ф-ки, текст. комбинат, маслоб. з-ды. Школа егерей и смотрителей заповедников (с 1970).

ГАРВА, Га р у а, город в Мозамбике, в пров. Замбезия. 9 тыс. жит. (1983). Центр кр. р-на кооперативных чайководческих хоз-в. Науч.-иссл. лаборатория чайводства. Лесопильные мастерские. Близ Г. (в Вила-Жанкейру) крупнейшая в стране чайная ф-ка «Гаруа».

ГАРДАЯ, город в Алжире, на С. Сахары, в вилаете Лагуат. Ок. 50 тыс. жит. (1980, оценка). Торг.-ремесл. и религ. центр группы оазисов Мзаб. Кустарное произв. шерстяных тканей, гончарных изделий и др. Торговля финиками, шерстью. Узел шосс. дорог и караванных путей. Аэродром. К С.-З. от Г. — крупный центр добычи природного газа Хасси-Рмель.

Осн. в 1053. Старинный центр художеств. ремёсел (ковроделие, вышивка по коже, ювелирное дело). Старый город, окружённый стенами, овальный в плане, с радиально-концентрич. планировкой узких, изредка мощёных улиц, расположен на склоне холма. Мечеть (11 в.) с высоким минаретом (в форме усечённого конуса) и прилегающими зданиями (медресе, павильоны для омовения и др.) господствует над гор. кварталами, плотно застроенными типичными для присахарских селений небольшими кам. и глинобитными домами с плоской кровлей, глухими внеш. стенами и обнесённым аркадой внутр. двором. Совр. город развивается к Ю.-В. Музей Гардая. Т. П. Каптерева (архитектура).
ГАРДИНЕР Алан Хендерсон (1879—1963), англ. египтолог. Чл. Британской академии (с 1948). Г. издал и комментировал большое кол-во др.-егип. лит. и историч. памятников, характеризующих экономику, быт и социальную структуру

и культуру егип. общества (в т. ч. Лейденский папирус № 344, в к-ром сообщается о восстании бедняков и рабов). Автор наиб. подробной и тщательно разработанной грамматики классич. егип. языка (т. н. среднеегипетского).

Соч.: *Egyptian grammar*, 3 ed., L., 1957; *The theory of speech and language*, 2 ed., Oxf., 1951; *The theory of proper names*, L., 1940; *Egypt of the pharaohs*, Oxf., 1961.

Лит.: Коростовцев М. А., А. Х. Гардинер [Некролог], «Вестник древней истории», 1964, № 3; Faulkner R. O., Sir Alan Henderson Gardiner, «Journal of Egyptian Archaeology», 1964, v. 50.

ГАРДИНЕР Роберт Квеку Атта (р. 1914), экономист и гос. деятель Ганы. Образование получил в Оксфорде и Кембридже. Занимался науч. и преподавательской деятельностью в Сьерра-Леоне и Нигерии (Ибаданский колледж). В 1955—59 и с 1975 на гос. службе в пр-ве

Ганы. С 1959 — в аппарате ЭКА; в 1962—75 исполнительный секретарь ЭКА.

М. А. Кузнецова.

ГАРЕНГАНЗА (Garenganza), Гареганзе, «Империя Мсири», гос-во народа йеке, возникшее в 1869 на Ю.-В. совр. Заира (пров. Шаба). Основатель и правитель (мвами) — Мсири. В 1880—87 гос-во простиралось от водораздела Конго—Замбези на Ю. до р. Лувуа на С., от р. Луалаба на З. до р. Лулула на В. (включало земли луба, бемба и др.). В долине р. Луфира была основана столица гос-ва Бункея (поселение с 10 тыс. жит.). Гл. предметами торговли, приносившей осн. доход правящей верхушке, были медь, слоновая кость, рабы, к-рые переправлялись на побережье Индийского ок. и обменива-

лись на порох и огнестрельное оружие. Армия (ок. 2 тыс. чел.), хорошо обученная и вооруженная, набиралась из йеке и суахили. К 1890-м гг. Г. была ослаблена многочисл. войнами (особенно с гос-вом Казембе) и восстаниями покоренных народов (наиб. значительным было выступление в 1891 санга против поборов медью и слоновой костью). В 1890 англичане пытались принудить Г. признать суверенитет компании, созданной С. Родсом («Бритиш Саут Африка компани»). Одновременно «Независимое государство Конго» (НГК) основало вблизи Бункея воен. пост, в колонизации этого р-на приняла участие привилегированная «Компани дю О-Катанга». Только после гибели Мсири в 1891 бельгийцы сломали сопротивление народов, населявших Г. Мукунда Банту, сын Мсири, признав верховную власть НГК, правил под контролем бельг. колонизаторов. В 1900 Г. перестала существовать.

Лит.: Орлова А. С., Львова Э. С., Страницы истории Великой Саванны, М., 1978, с. 152—54; Винокуров Ю. Н., Орлова А. С., Субботин В. А., История Заира в новое и новейшее время, М., 1982, с. 68—69, 84—85; Verbeke A., Msiiri, roi du Garenganza, Brux., 1966. Э. С. Львова.

ГАРУА (Garoua), см. *Гарва*.

ГАСРИ, Гатри (Guthrie) Малколм (1903—1974), англ. языковед-африканист, д-р философии, проф. (1951), чл. Брит. академии (с 1968). Получил технич. образование в Лондонском ун-те, затем изучал философию и теологию. В 1932—41 был миссионером в Бельг. Конго, где изучал банту языки. С 1941 сотрудник Школы вост. и афр. исследований при Лондонском ун-те, в 1951—71 руководитель отдела афр. языков и культур. Создал классификацию языков банту, занимался их сравнительно-историч. изучением и реконструкцией протобанту. Теоретически обосновал и возглавил направление в бантуистике, получившее условное назв. «только форма».

Соч.: *The classification of the Bantu languages*, L., 1948; *The Bantu languages of Western equatorial Africa*, L., 1953; *Bantu sentence structure*, L., 1961; *Comparative Bantu*, v. 1—4, Farnborough, 1967—71. Н. В. Охотина.

ГАФАТ, гос-во на Ю.-З. Эфиопии в 12—16 вв., населенное семитскими (собственно гафат) и кушитскими (шинаша, возможно, гонга) этносами, исповедовавшими местные традиц. религии. В 13 в. находилось под гегемонией царства Дамот. Расцвет Г. относится к 14—15 вв., когда он был независимым соседом Эфиоп. империи и Хадья и, вероятно, владел золотоносной областью на З. Эфиопии. В 16 в. Г., разделенный на княжества, входил в сферу господства Эфиоп. империи. В 1532 эти княжества, под угрозой разграбления войсками Ахмеда ибн Ибрахима Левши, вступили с ним в союз. В сер. 16 в. император Гзлаудеус, в кон. 16 в. Сэрцз-Дынгыль вновь подчинили себе Г. Здесь начали распространяться ислам и христианство, появилась лит-ра на местном яз., но вскоре Г. был разгромлен и заселен оромо; часть народа гафат пересели-

1. Чайная фабрика «Гаруа». 2. Гардая. Вид старого города. На переднем плане — главная площадь с рынком; на заднем плане — минарет мечети. 11 в.



пась в Годжам и постепенно ассимилировалась с оромо.

Лит.: Бартницкий А., Мантель-Нечко И., История Эфиопии, пер. с польск., М., 1976; Taddesse Tamrat, Church and State in Ethiopia, 1270—1527, Оxf., 1972. Ю. М. Кобицанов.

ГАФСА, город на Ю.-З. Туниса. Адм. ц. вилайета Гафса. 61 тыс. жит. (1984). Торг.-ремесл. центр р-на добычи фосфоритов (м-ния Редееф, Метлауи, Муларес, Мдилла). Кустарное произ-во шерстяных, кож.-обув. изделий, ковров. Узел автодорог, жел. дорогой соединён с портами Сфакс и Габес.

ГАШЕННЯ (амхар. — щитоносец), одна из категорий феодалов в Эфиопии нового времени (в основном в пограничных с племенами оромо областях гос-в Шоа и Годжам). Получая от гос-ва земельный надел за воен. службу, Г., как правило, обрабатывал его личным трудом. После смерти Г. его надел передавался его сыну, в случае если тот становился Г. Поселения Г. представляли собой своеобразные общины и в то же время воен. гарнизоны. В 20 в. утратили привилегирован. статус, местами сохранились как этнографич. группа.

Ю. М. Кобицанов.

ГАЙЯ, ба й я, ма н ж а, народ в ЦАР. Камеруне и Заире, родственный банда. Живут в верховьях рр. Джерем и Кадеи на вост. границе Камеруна, в пограничных р-нах ЦАР вплоть до окрестностей г. Банги и во внутр. р-нах излучины р. Убанги в Заире (мбака, нгбака). Общая числ. 0,8 млн. (1983, оценка). Язык относится к адамауа-восточным языкам. Разделяются на группы Г. богото, Г. бианди, Г. були и др. Занимаются тропич. переложным земледелием и жив-вом. Развиты резьба по дереву, гончарство, плетение. Сохраняют традиц. культы.

ГБЕНЬЕ (Gbényé) Кристоф (р. 1927), политич. деятель Конго (совр. Заир). В Белг. Конго служил в адм. аппарате Стэнливилля (совр. Кисангани). Избирался вице-президентом секции Всеобщей конфедерации трудящихся Конго в Вост. пров. Один из активных сторонников П. Лумумбы, в 1960 директор Политбюро, с 1961, после убийства Лумумбы, — пред. партии *Национальное движение Конго*. Мин. внутр. дел в пр-вах Лумумбы (в 1960) и С. Адулы (в 1961—62). В 1963—65 Г. — один из гл. руководителей повстанч. движения Конго, президент созданной повстанцами в сент. 1964 Нар. Республики Конго (со столицей в Стэнливиле). В 1965—71 находился в эмиграции; от политич. деятельности отошёл.

Ю. Н. Винокуров.

ГБЕХО (Gbexo) Филип (р. 1905), ганский композитор, дирижёр, музыковед. Окончил учительский колледж в Аккре (1928), занимался в Тринити-колледже в Лондоне (1928—29). Преподавал в школе г. Кета, в учительском колледже Ачимота. В 1944—52 совершенствовался в Великобритании. С момента создания Совета иск-в Г. был его председателем (1954—68). Основатель и дирижёр первого ганского симфонич. оркестра (в Аккре). Своей деятельностью способствует развитию нац. муз. культуры Ганы. Автор мн. произв. для

оркестра, хоров. Написал музыку гимна Республики Гана.

ГВАНДУ (Gwandu), Г а н д у, государство Центр. Судана, на терр. совр. Нигерии, одно из главных гос-в в халифате Сокото. Образовалось в нач. 19 в. в результате *Османа дан Фоджо восстания* на терр. гос-ва Кебби, захваченной фульбе (зап. часть междуречья Сокото и Замфары). Возникновение гос-ва Г. обычно датируется 1808, когда после свержения царей хауса и создания халифата Сокото его терр. была разделена между ближайшими везирами Османа дан Фоджо. Центром зап. части, оказавшейся под верховным управлением брата Османа дан Фоджо Абдуллахи дан Фоджо, стал г. Гванду. Район вокруг этого города, завоеванный Абдуллахи и его преемниками в борьбе с царями Кебби, составил собственно гос-во (эмират) Г., где утвердилась династия Абдуллахи. Территория, к-рой Абдуллахи управлял в качестве везира халифа (везират Г.), состояла из ряда гос-в. Они входили в халифат Сокото на положении вассалов Г. Первоначально везират Г. включал собственно Г. на С., Арева, Заберма, Илло на З., Дакакари (южнее эмирата Г.), Нуле на Ю. Позднее сюзеренитет Г. признали также *Илорин* (захваченный фульбе), Масина, выплачивавшая дань эмирату Г. до 1838, эмираты Агаи, Лапаи, Лафиаги, Яури. В ряде р-нов, особенно в странах Арева и Заберма, фактически поддерживавших Кебби, власть Г. была неустойчивой или номинальной. В 1817 было упразднено деление халифата на два везирата — Сокото и Гванду, и Абдуллахи признал халифом своего племянника — Мухаммаду Белло. В правление сына Абдуллахи — Мухаммана (1828—33), официально признанного халифом Сокото (что окончательно утвердило сюзеренитет Сокото над Г.), Г. вело напряжённую борьбу с Аргунгу (Кебби), а также войны против йоруба и гос-ва Боргу. Брату Мухаммана — новому эмиру Г. Халилу (1833—58) пришлось отражать нападения Боргу, оказывать поддержку эмиру Илорина Абдусалами против вторгшихся в Илорин войск Боргу (Барига), усмирять мятежи и волнения коренного нас. в Заберма, Арева и в самом Г., а также улаживать династич. распри в Нуле. Источенные войнами, Г. было вынуждено заключить в 1866 мир с Аргунгу, признав его независимостью от халифата. Однако с 1871 отношения между Г. и Аргунгу вновь стали враждебными. Ослабленный борьбой с Аргунгу, Г. не оказал сопротивления англ. колонизаторам, захватившим страну в 1902. Г. было включено в состав протектората Сев. Нигерия и потеряло власть над своими вассальными владениями.

Лит.: Олдерогге Д., Западный Судан в XV—XIX вв. Очерки по истории и истории культуры, М.—Л., 1960; Hogben S. J., Kirk-Greene A. H. M., The Emirates of Northern Nigeria, L., 1966; Last M., The Sokoto caliphate, L., 1967. И. В. Следзевский.

ГВАРДАФУЙ (Guardafui), Р а с - А с е й р (Raas Casey), мыс на вост. окраине п-ова Сомали, при входе в Аденский зал., под 11° 49' с. ш. и 51° 17'

в. д. Находится западнее мыса Хафун — самого вост. мыса Африки.

ГВАРЕЯ (Guarea), род древесных растений сем. мелиевых. Ок. 150 видов, в тропиках Центр. Америки и Африки. В Экв. Африке распространены преим. 2 вида. Г. Т о м с о н а, или чёрная Г. (*G. thompsonii*), растёт в вечнозелёных и листопадных лесах от Либерии и Габона до Заира. Дерево с тёмной и очень густой кроной выс. до 55 м и диам. до 3 м с низкими подпорками и слегка вздутым у основания стволом. Древесина высокого качества, тёмная и тяжёлая, с млечным соком. Несколько меньше распространена Г. к е д р о в а я (*G. cedrata*) с душистой древесиной без млечного сока. Древесина обоих видов красная, идёт на производство мебели, лодок, фурнитуры и др.

Н. А. Базилювская.

ГВЕРЁЦЫ, т о л с т о т е л ы (*Colobus*), род обезьян сем. мартишкообразных, эндемичный для Африки. Включает 5 видов с 25 подвидами. Распространены в Тропич. Африке от Сенегала до Эфиопии и от Анголы до Танзании, во влажных тропич. и горных лесах. Дл. тела 50—70 см, хвоста 62—88 см, масса до 5—6 кг. На боках туловища и на хвосте волосы длинные. Держатся небольшими группами (5—20 особей) в кронах деревьев, питаются преим. листьями. Размножаются круглый год. Новорождённые имеют белую окраску. Из-за мяса и красивого меха, особенно у королевской Г. (*C. polycomus*), мн. годы Г. являлись объектом интенсивного промысла, что привело нек-рые виды на грань полного истребления. Охота на этих животных строго регламентируется. Неволю переносят плохо, размножаются крайне редко. Зелёная Г. (*C. verus*) и королевская Г., а также 4 подвида красной Г. (*C. badius*) внесены в Красную книгу МСОП.

Б. Д. Васильев.

ГВЕРУ (Gweru), город в Зимбабве. Адм. ц. пров. Мидлендс. Расположен на выс. ок. 1,7 тыс. м. 78,9 тыс. жит. (1982). Узел жел. и шосс. дорог на Хараре и Булавайо. Аэропорт. Центр горнодоб. р-на (добыча хрома, никеля, лития, вольфрама, асбеста и др.). Произ-во ферросплавов. Пр-тия пищевого и лёгкого (произ-во одежды и обуви) пром-сти, стройматериалов. Пед., торг., технич. колледжи, театр.

ГВИНЕЙСКИЙ ЗАЛИВ, залив Атлантич. ок. у берегов Экв. Африки, от мыса Пальмас (Либерия) до мыса Лопес (Габон). Пл. 753 тыс. км². Глуб. до 5207 м. На крайнем Ю.-В. выделяются 2 залива — *Биафра* и *Бенин*. Много о-вов (Биоко, Принсипи, Сан-Томе и др.). Приливы полусуточные, их величина до 2,7 м. Впадают крупные рр. Нигер, Вольта, Огове, Конго. Гл. порты: Tema, Аккра, Такоради (Гана), Ломе (Того), Лагос (Нигерия), Либревиль (Габон).

ГВИНЕЙСКОГО ЗАЛИВА НЕФТЕГАЗОНОСНЫЙ БАССЕЙН, располагается в прибрежных частях и шельфовых зонах Камеруна, Нигерии, Бенина, Того, Ганы и Берега Слоновой Кости. Пл. 230 тыс. км², в т. ч. 125 тыс. км² приходится на акваторию.

Первое пром. м-ние на суше Олоибери открыто в 1956, на шельфе — Окан в 1964. Бассейн включает 255 нефт. и 29 газовых м-ний. Наиб. крупные: Жаквиль (Берег Слоновой Кости), Мерен, Джонс-Крик, Дельта, Дельта-Юг, Оидиди, Иокри, Имо-Ривер, Бому (Нигерия).

Басс. объединяет 3 впадины: Абиджанскую, Того-Дагомеюскую и дельты Нигера. Большинство м-ний басс. приурочено к впадине дельты Нигера. Б. ч. залежей нефти и газа приурочена к песчаникам свиты Агбада (эоцен—плейстоцен). Мощность продуктивных горизонтов 20—40 м. Все м-ния многопластовые. Глуб. залегания 1,5—2,0 км на суше и 2,5—3,5 км на шельфе. Единичные залежи установлены в песчаниках свит Бенин (олигоцен — антропоген) и Аката (эоцен—антропоген).

Нефти м-ний басс. лёгкие и средние, малосернистые.

В. А. Ломтев.

ГВИНЕЙСКОЕ ТЕЧЕНИЕ, тёплое поверхностное течение Атлант. ок., проходящее с З. на В. в сев. части Гвинейского зал. Темп-ра воды 23—26° С. Скорость зимой 10—75 см/с, летом св. 75 см/с. Летом является продолжением Межлассатного (Экваториального) противотечения, зимой — ветвью Канарского течения.

ГВИНЕО-КОНГОЛЁЗСКАЯ ОБЛАСТЬ, гвинейская, западноафриканская, одна из флористич. областей *Палеотропического царства*. Охватывает басс. р. Конго (Заир). Характерны влажные тропич. леса. Флора очень богата; имеется неск. эндемичных семейств: октокнемовые (*Ostokneptaeae*), медузандровые (*Medusandraceae*) и др., неск. десятков эндемичных родов. таковы микрокаламус (*Microcalamus*) и злаков, склеросперма (*Sclerosperma*) и энкокаламус (*Encocalamus*) из пальм, а также роды сем. ароидных, мениспермовых, молочайных, сапиндовых, кутровых и др. Характерны виды клеродендрона (*Clerodendron splendens*), эритрины (*Erythrina excelsa*), монодоры (*Monodora turistica*), стропантуса (*Strophanthus sarmientosus*, *S. hispidus*) и др. Огромное значение имеют кофейное дерево (*Coffea liberica*), масличная пальма (*Elaeis guineensis*), меньшее — винная пальма сафия (*Raphia vinifera*), местные каучуконосы (*Funtumia elastica* и *Landolphia bariensis*). Флора о-вов Гвинейского зал. родственна флоре континента. Много эндемиков.

ГВИНЕЯ (Guinée), Гвинейская Республика (République de Guinée).

Общие сведения

— гос-во в Зап. Африке. На З. омывается водами Атлант. ок. На С. граничит с Сенегалом, на С и С.-В. с Мали, на В. с БСК, на Ю. с Либерией, на Ю.-З. с Сьерра-Леоне, на С.-З. с Гвинеей-Бисау. Пл. 245,8 т. км². Нас. 6,3 млн. чел. (1993). Столица — г. Конакри. В адм. отношении территория Г. разделена на 5 провинций: Боке, Дубрека, Канкан, Киндья, Конакри, Лабе, Нзерекоре, Сасана.



Государственный строй

После военного переворота 1984 в Г. провозглашена Вторая республика. Действие Конституции 1982 приостановлено. Нац. нар. собрание и правящая Демократич. партия Гвинеи распущены, запрещена деятельность всех обществ. организаций кроме профсоюзов.

Вся полнота власти находится в руках Военного комитета нац. возрождения (ВКНВ). Председатель Комитета объявлен главой гос-ва и пр-ва. Он назначает всех осн. должностных лиц. ВКНВ сформировал Исполнит. орган власти — пр-во. В рамках ВКНВ созданы Исполнит. бюро и 6 рабочих комиссий, возглавляемых членами Исполнит. бюро. Осн. цель бюро — контроль за выполнением решений ВКНВ и пр-ва.

В адм.-терр. единицах аппарат управления возглавляют назначаемые президентом генеральные губернаторы — в провинциях, префекты — в префектурах, супрефекты — в субпрефектурах, начальники — в дистриктах и участках. При ген. губернаторах действуют аппарат управления, в к-рый входят представители центральных министерств, а также Административный совет провинции, включающий префектов и инспекторов технич. служб. При префектурах,

субпрефектурах, дистриктах и участках также созданы Административные советы.

В судебную систему входят: Верховный суд, состоящий из четырёх палат — юридической, административной, экономич. и финансовой, конституционной; Высший суд юстиции по делам, связанным с политич. преступлениями; Военный трибунал и Суд по трудовым спорам, на местах действуют суды первой и апелляционной инстанций.

Природа

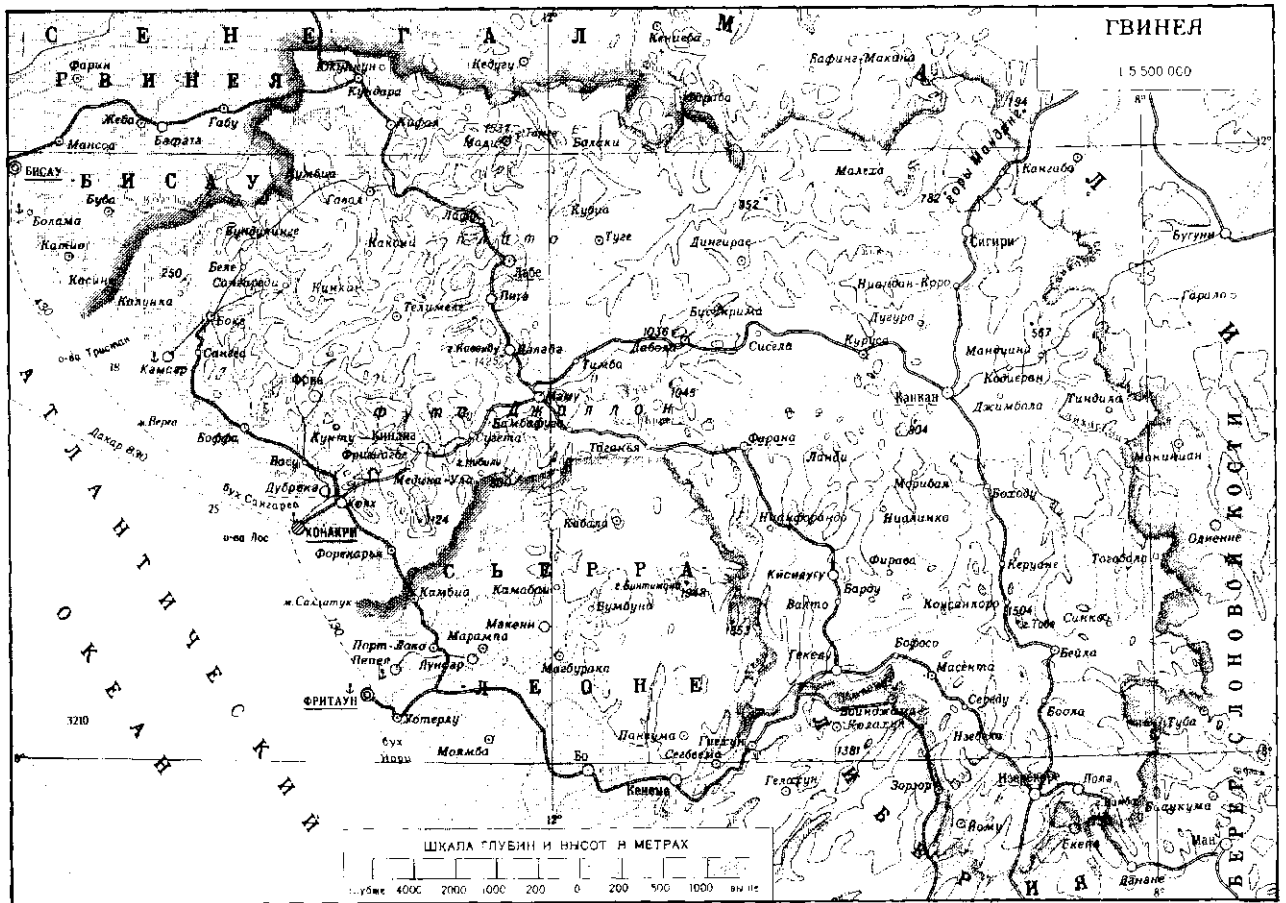
Терр. Г. почти целиком лежит в субэкв. поясе, в 8—12° к С. от экватора. Дл. побережья ок. 300 км, берега сильно изрезанные, рiasового типа с признаками недавнего затопления. У побережья и в эстуариях много мелких и крупных низменных о-вов.

Рельеф. В рельефе преобладают средневысотные и низкие горы и выровненные плато. Низменность протягивается узкой полосой вдоль Атлант. побережья. На Ю. к побережью близко подходит плато Фута-Джаллон (выс. до 1425 м. г. Кавенду), уступами поднимающееся от океана в глубь страны, занимающая всю её сев.-зап. часть. Отд. массивы в центр. части плато возвышаются до 1537 м (г. Тамге). В юго-вост. части страны — Сев.-Гвинейская возв. со ср. выс. ок. 800 м (наиб. высокая вершина — г. Нимба, 1752 м). На С.-В. — равнина (выс. 300—400 м) — бассейн верх. течения Нигера.

Геологическое строение и полезные ископаемые. Б. ч. Гвинеи занимает *Леано-Либерийский массив*, сложенный архейскими и нижнепротерозойскими образованиями. К З. и С.-З. отщита обособляется *Тауденни синеклиза*, юго-зап. борт к-рой осложнён прогибом Рокел, выполненным карбонатно-терригенными и вулканогенными породами. На С.-З. Г. располагается Зап.-Гвинейская синеклиза, сложенная осадочно-терригенными образованиями ниж. палеозоя. По побережьям Атлант. ок. распространены кайнозойские терригенные отложения, в которых имеются м-ния тяжёлых песков. С породами раннепротерозойского магматического цикла связаны м-ния золота, позднемезозойского — алмазов. Золото и алмазы встречаются также и в аллювиальных россылях. На В. широко развиты мезокайнозойские латеритные коры выветривания с крупными м-ниями бокситов и руд железа, а также никеля и хрома.

По общим запасам бокситов и жел. руд Г. занимает 1-е место в Африке. Общие запасы бокситов (1981) 21 млрд. т (осн. м-ния бокситов расположены в центре и на З. страны в бокситоносных р-нах Боке—Гаваль, Фриа—Содиоре, Донгел-Сигон, Бантиниел, Туге, Дабоба, Дебеле—Киндья), жел. руд 15,6 млрд. т (крупнейшие м-ния Калум, Нимба и Симанду), золота ок. 60 т (м-ния на В. страны), алмазов 3,3 млн. каратов (осн. алмазоносные р-ны — Бананкоро, Феругбан, Фенариа и Бунуду).

С. С. Прокофьев.



Климат экв.-муссонный, жаркий, с дождливым летом. Ср. темп-ры самого тёплого месяца (марта или апреля) от 27 до 30°С на побережье и до 23°С в наиб. возвышенных р-нах; самого холодного месяца (августа) — соответственно от 24 до 26°С и до 18°С. Побережье и особенно р-н г. Конакри — наиб. влажная часть страны, где год. кол-во осадков превышает 4000 мм; в остальных р-нах выпадает в среднем не менее 1200—1500 мм в год. Сезон дождей продолжается на Ю 7—10 мес (с марта — по октябрь—ноябрь), на крайнем С. — 5 мес (июнь—октябрь).

Реч. сеть густая. Большинство рек берет начало на Фута-Джаллоне и Сев.-Гвинейской возв. Гамбия, Бафинг (верх. течение р. Сенегал), Джолиба (Нигер) и др. Наиб. значительные реки, впадающие в океан в самой Г., — Когон, Фатала. Конкуре Расход воды в реках сильно колеблется в течение года. Много порогов и водопадов. Судходны лишь устья нек-рых рек, впадающих в океан, и б. ч. течения р. Нигер и его притока р. Мило на С. страны.

На приморской низменности и наветренных склонах внутр. плато, на красных и красно-желтых ферраллитных (латеритных) почвах сохранились от «острова» вечнозеленых и влажных экв. лесов (гл. обр. на Сев.-Гвинейской возв.). Вдоль побережья, в полосе прилива — участки мангровых лесов на

засоленных илистых почвах. В юж. и центр. р-нах преобладают сильно разреженные вторичные леса и лесистая саванна. Для сев. р-нов типичны вторичные лесосаванны и высокотравные саванны на красных ферраллитных почвах.

Животный мир разнообразен. Сохранились слоны, бегемоты, антилопы, кабаны, из хищных — леопард и гепард. Много обезьян. Распространены змеи. Среди птиц наиб. многочисленны мелкие виды сем. воробьиных. Пресноводных рыб мало, но прибрежные воды океана богаты рыбой (летучие рыбы, тунцы, ларусник и др.). Встречаются крокодилы.

Физико-географические районы. Приатлантич. низменность (Нижняя Г.), плоская низменная равнина, изрезанная многочисл. реками; один из самых влажных р-нов материка; Сев.-Гвинейская возв. (Лесная Г.), поднятие с однообразным рельефом и саванновой растительностью; более крутой юж. склон сильно расчленён реками, покрыт густыми и влажными экв. лесами; плато Фута-Джаллон (Средняя Г.), столбовидный массив, расчленённый реч. долинами; саванновая растительность. Равнины Верх. Нигера (Верхняя Г.), плоские равнины, пересечённые долинами крупных рек (Нигер, Мило и др.) и покрытые саванновой растительностью.


Население

Св. 99% нас. (1983, оценка) составляют народы, говорящие на нигеро-конголезских языках. Из них на манде языках говорят мандинка (ок. 1,2 млн. чел.), обитающие во внутр. р-нах страны в верховьях рр. Джолиба (Нигер) и Мило, близкие к ним конья (130 тыс. чел.), коранко и микифоре, а также бамана и коно, живущие близ гг. Кисидугу и Бейла, сусу (570 тыс. чел.) — на побережье, гл. обр. в Конакри и прилегающих р-нах. Кпелле (240 тыс. чел.), лома, или тома (120 тыс. чел.), банди и мано — на Ю.-В. по границе с Либерией. На западно-атлантических языках говорят фульбе (2 млн. чел.) — самый крупный народ Г., населяющий гл. обр. центр. часть страны, кисси (310 тыс. чел.), живущие на В. и близкие к ним по языку и культуре т. береговые народы (бага, мнани, ландума и налу), а также тенда. Французы, мавры и ливанцы живут в основном в Конакри. Офиц. яз. — французский. Восемь языков — фульфульде (фула), малинке, сусу, кисси, лома, кпелле, бага и коно — объявлены национальными. Для каждого из них разработана письменность на основе лат. алфавита. Ок. 3/4 нас. — мусульмане-сунниты, 1/4 придерживается традиц. верований, небольшая часть — христиане.

В 1958—82 числ. нас. возросла более чем в 2 раза. Ср.-год. естеств. прирост в

эти годы составил 2,6—2,8% и достиг 3,5% в 1979, что объясняется высоким уровнем рождаемости, а также улучшением условий жизни (в частности, расширением мед. обслуживания). Экономически активного нас. 2152 тыс. чел., в т. ч. в с. х-ве занято 74% (1980). Общее число лиц, работающих по найму (вкл. служащих, 1980), 141 тыс. чел., в т. ч. (в %) в пром-сти, на транспорте и в стр-ве 40, в сельском хозяйстве 22, в торговле и банках 30.

Ср. плотность нас. 23 чел. на 1 км². В нек-рых р-нах Лесной и Верх. Г. ср. плотность 5 чел. и менее на 1 км², в р-нах Фута-Джаллона — до 70 чел. Наиболее населены приокеанские низм., центр. часть Фута-Джаллона и басс. Верх.



Нигера. Гор. нас. 16% (1980; наиб. значит. города: Конакри, Канкан, Киндиа, Лабе, Нзерекоре).

Исторический очерк

Г. с древнейших времён до сер. 19 в. Ранняя история Г. мало изучена. Археол. раскопки свидетельствуют о заселении терр. Г. в эпоху неолита. Части терр. Г. входили в раннегос. образования *Гана* и *Мали*. Терр. Г. населяли разл. племена, наиб. многочисленными из к-рых были мандинка, дьялонке, сусу. В 16 в. на плато Фута-Джаллон расселились кочевники-скотоводы фульбе. В 20-х г. 18 в. исламизиров. знать фульбе начала войну против дьялонке, а также фульбе-анимистов, придерживавшихся традиц. верований. Война завершилась в основном в кон. 1770-х гг. В ходе войны было создано раннефеод. воен.-теократич. гос-во фульбе *Фута-Джаллон*. На терр. Г. существовал также ряд мелких гос. образований (мандинка в Бонду и Габу, сусу в областях Солима, дьялонке — на р. Бафинг и др.). Основной социально-экономич. структуры большинства народов Г. являлась большая семья, к-рая пользовалась передаваемым по наследству участком земли, получаемым от деревенской общины. Глава семьи управлял всеми делами и общим имуществом. Он же выполнял функции жреца.

Проникновение в Зап. Африку европ. колонизаторов (начало к-рому было положено в сер. 15 в. португальцами) нарушило самостоятельный процесс развития местных гос-в. Вплоть до 19 в. европейцы вели хищнич. работорговлю, в результате к-рой густонаселённые прибрежные области почти обезлюдели. В 19 в. европ. державы начали колон. завоевание Г.

Г. в колониальный период. Франц. пр-во под предлогом защиты европ. торговцев направило на «Южные реки» (так до кон. 19 в. наз. прибрежная часть терр. Г.) ряд военных экспедиций. В результате местные правители были вынуждены заключить договоры о протекторате или о т. н. союзе. В 1865—66 был основан франц. форт в р-не Боке. Согласно договорам 1866 и 1876, созд. округ Рио-Понго и укрепленный пост Боффа. В последней четв. 19 в. в борьбу за овладение терр. Г. вступили Великобритания и Германия. Франция, одержавшая верх в соперничестве колон. держав, в 80—90-х гг. навязала ряд договоров о протекторате правителю Фута-Джаллона, а также правителям народов прибрежных районов (ландума, налу, бага, дьялонке и др.). В 1896 франц. войска оккупировали Тимбо — столицу Фута-Джаллона. По договору о протекторате 1897 Фута-Джаллон был поставлен под полный контроль Франции. Правителями страны стали назначаться ставленники колонизаторов.

Франц. колон. армия встретила со стороны коренного нас. упорное сопротивление, к-рое подавлялось с исключит. жестокостью. Наиб. крупные антиколон. выступления: борьба мандинка под руководством Самори в 70—90-х гг. 19 в., восстания в Фута-Джаллоне в 1900, в области Юнкун в 1904, в области Лабе в 1905.

Французские колониальные владения «Южные реки» подчинялись губернатору Сенегала, затем в 1895 они были выделены в отдельную колонию — Французская Гвинея, к-рая вошла во Французскую Западную Африку (ФЗА) со столицей в Дакаре (до 1958). Во главе адм. аппарата Г. стоял губернатор, подчинявшийся генерал-губернатору ФЗА. Колония была разделена на округа, к-рые были разбиты на кантоны. В кантон входило неск. десятков деревень. Вождями и деревенскими старостами в кантонах назначались выходцы из традиц. знатных родов или представители местного нас., пользовавшиеся доверием франц. администрации. Нас. Г. подвергалось жестокой эксплуатации. Повсеместно был введён принудит. труд (официально отменён в 1946), коренные жители облагались подушным налогом. По декрету 1904 все «свободные и бесхозные» земли в колонии объявлялись собственностью франц. гос-ва. Декрет стал юридич. основанием для земельного ограбления африканцев. После 1-й мировой войны в Г. стали создаваться плантации бананов, ананасов, кофе, принадлежавшие европейцам. Но плантац. х-во не получило значит. развития. В с. х-ве развивались товарно-денежные отношения, что вело к разрушению феод. порядков и патриархально-родовой организации общества. Лишь накануне 2-й мировой войны в Г. появилась пром-сть, гл. обр. горнодобывающая; были построены и небольшие пр-тия обработ. промышленности.

После 2-й мировой войны усилился процесс распада больших семей; в нек-рых р-нах малая семья становится осн. социально-экономич. ячейкой. Ведение самостоят. х-ва, отходничество, служба в армии, знакомство с гор. жизнью и европ. культурой формировали новые отношения в семье и общине. Росла категория людей, утративших связь с деревней (служащие, торговцы, гор. ремесленники и рабочие), формировались нац. буржуазия, рабочий класс, нац. интеллигенция.

С окончанием 2-й мировой войны, в условиях кризиса колон. системы заметно усилилось нац.-освободит. движение. Возникли первые профсоюзы. В 1957 они вошли в образовавшееся *Всеобщее объединение трудящихся Чёрной Африки*. К 1945 сложились 4 политич. группировки — «Комитет Нижней Гвинеи», «Содружество Жильбера Вьейяра» (в Фута-Джаллоне), «Союз мандинго» (в Верх. Г.), «Лесной союз» (в Лесной Г.), к-рые создавались по этнич. и терр. признаку, действовали разрозненно, враждовали между собой, что ослабляло освободит. движение. Они

1. Плато Фута-Джаллон. 2. В европ. р. Нигер. 3. Бутылка, оплетённая ремешками. Музей антропологии и этнографии им. Петра Великого. Ленинград.

вели борьбу за расширение прав коренного нас.

В мае 1947 на базе гвинейской секции *Африканского демократического объединения* образовалась Демократич. партия Г. (ДПГ), объединившая рабочих, крестьянство, нац. интеллигенцию, независимо от этнич., религ. и терр. принадлежности. Одной из важнейших целей ДПГ поставила ликвидацию колон. режима. Партия наметала также упразднение института вождей, традиционной структуры и кастовости, уравнивание женщин в правах с мужчинами, введение справедливого трудового законодательства и др. Её органами, сыгравшими большую роль в пропаганде идей партии (несмотря на малый тираж), были газ. «Ревей», «Фар де Гине», «Ку де бамбу». На выборах в Терр. ассамблею в марте 1957 (до 1956 наз. Ген. совет, созд. в 1947) ДПГ завоевала 56 мест из 60. В апр. 1957 в Г. был создан Правительство. совет, состоявший из африканцев. Лидер ДПГ А. Секу Туре был избран вице-пред. совета (пред. первоначально считался франц. губернатор), а позднее стал его председателем. Хотя функции Правительства. совета были ограничены рядом второстепенных внутр. вопросов, он сыграл значительную роль в борьбе за ликвидацию колониализма.

ДПГ активно использовала все возможности для усиления своего влияния среди нар. масс. Правительство. совет добился принятия решения о ликвидации института вождей. Благодаря настойчивой борьбе против колониализма ДПГ завоевала доверие широких нар. масс. По призыву ДПГ в ходе референдума (1958) по проекту новой франц. конституции 95,4% избирателей проголосовало против включения Г. в состав Франц. сообщества, за независимость страны.

Г. после провозглашения независимости. 2 окт. 1958 в соответствии с результатами референдума Терр. ассамблея, преобразованная в учредит. Нац. ассамблею, провозгласила независимость Г. Президентом страны и главой пр-ва Гвинейской Республики стал Туре. Франция отозвала из Г. своих специалистов, стране было отказано в финанс. и экономич. помощи. Но уже в первые дни независимости Г. СССР и др. социалистич. страны оказали ей помощь.

Первым шагом было осуществление комплекса мероприятий по укреплению политич. независимости страны: реорганизация гос. аппарата, африканизация кадров. Вместо упразднённого института вождей создавались выборные местные органы власти. Гос-во предоставило женщинам гражд. права, поощряло их участие в экономич. и обществ.-политич. жизни, был введён принцип равной оплаты за равный труд, матери-работницы получили право на оплачиваемый отпуск по беременности, раз-вернулась борьба против принудит. и ранних браков. В 1959 введены оплачиваемые отпуска, пенсии нек-рым категориям трудящихся, бесплатное школьное

обучение, нек-рые виды бесплатного мед. обслуживания; принят новый кодекс законов о труде, увеличена заработная плата рабочим и служащим. В 1960 введена система социального страхования, предусматривающая предоставление семейных пособий, пособий по болезни, старости, инвалидности, в случае проф. заболеваний и смерти кормильца семьи.

В области пром-сти был взят курс на создание т. н. промежуточной индустрии (включаяющей средние пр-тия, расположенные в разл. р-нах страны) и одновременно на создание крупных пр-тий горнодоб. пром-сти.

Пр-во Г. установило гос. контроль над внеш. торговлей страны, национализировало иностр. банки, страховые компании, ряд горнодоб. компаний, трансп. компаний, системы энерго- и водоснабжения; в результате ряд секторов экономики полностью перешёл под контроль гос-ва. Делая упор на создание и расширение гос. сектора, пр-во Г. разрешило также деятельность частных иностр. компаний. С целью привлечения иностр. капиталовложений был принят Кодекс инвестиций (1962).

Земля была объявлена собственностью гос-ва. В нояб. 1959 пр-во запретило земельные сделки (куплю-продажу земли, аренду, дарение и пр.) между африканцами без санкций гос. органов.

В 1959 был принят первый трёхлетний план экономич. и социального развития 1960—63, в к-ром осн. внимание уделялось развитию с. х-ва. Однако намеченная в плане программа кооперирования, проводившаяся на базе традиц. общины, не была выполнена.

В 1960 на базе профсоюзов Г. был организован единый профцентр страны — Нац. конфедерация трудящихся Г. (НКТГ).

В 1964 Г. приступила к осуществлению плана экономич. и социального развития 1964—70, основной задачей которого было обеспечение населения продовольствием, а предприятий — сырьём.

К сер. 1970-х гг. в Г. сложился механизм партийно-гос. руководства. В янв. 1975 был провозглашён манифест «Партия — государство», в к-ром сформулированы основы нового партийно-гос. устройства Г. (закреплённого съездом ДПГ в 1978). Согласно манифесту, органы партии и гос-ва слились в единые органы власти, выполняющие политич. и адм. функции. В 1978 ДПГ получила также назв. Партия-государство Гвинеи.

В результате переворота 3 апр. 1984 к власти пришли военные. Управление страной взял на себя Военный комитет национального возрождения (ВКНВ), возглавленный полковником Л. Конте. ДПГ была распущена. ВКНВ сформировал пр-во (преим. из военных). Президентом стал Конте. В области экономики взят курс на поощрение частного предпринимательства, активное привлечение в страну иностр. капитала.

В области внешней политики Г. выступает в поддержку нац.-освободит. движений в Африке, на Бл. Востоке, за ликвидацию расизма, колониализма и апартеида, за предоставление независимости народу Намибии, поддерживает требования об освобождении захваченных Израилем арабских земель, признаёт право народа Палестины на самоопределение и создание собственного независимого гос-ва. Г. выступает против агрессии, вмешательства во внутренние дела др. гос-в, гонки вооружений, за развитие междунар. и межафриканского сотрудничества, за установление нового междунар. экономич. порядка. Г. — чл. ООН (с 1958), ОАЕ, Движения неприсоединения, ЭКОВАС, Организации Исламская конференция и др.

Г. поддерживает отношения с госвами социалистич. содружества. Дипл. отношения Г. с СССР с 1958.

Н. И. Гаврилов.

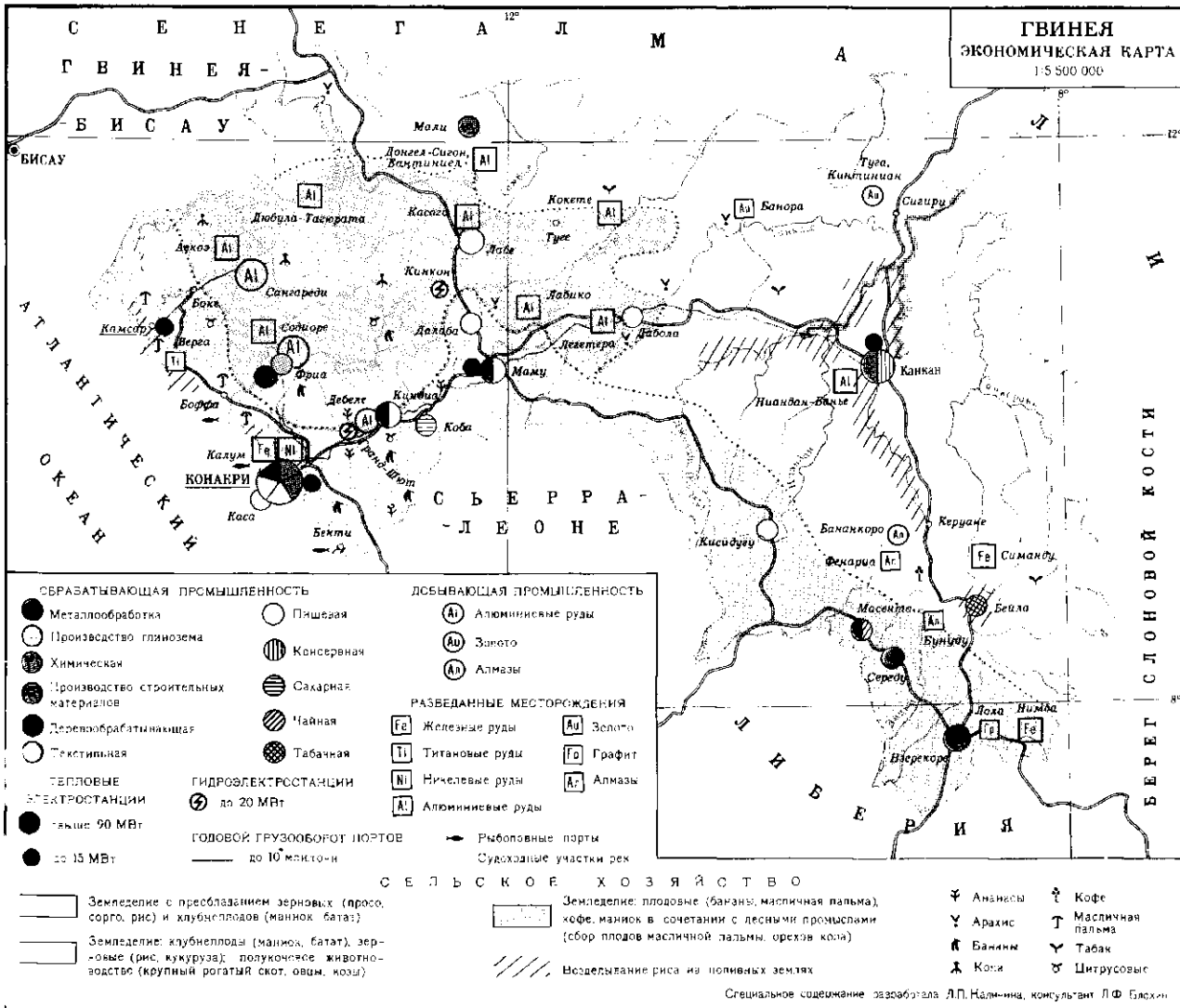
Печать, радиовещание, телевидение

Газ. «Хороя» («Норюа»), с 1961, 3 раза в неделю (до 1969 ежедневная, в 1969—84 еженедельная), тираж 10 тыс. экз., в Конакри, информационный орган народа; «Журнал офисель де ла Републик де Гине» («Journal officiel de la République de Guinée»), 2 раза в мес., в Конакри, правительств. вестник; «Валике» («Waliké»), издаётся нерегулярно, орган НКТГ.

Гвинейское радиовещание и телевидение, правительств. служба, в Конакри. Крупнейшая радиостанция «Радио Конакри», передачи на франц., англ. и местных яз. Телевидение с 1977.

Экономико-географический очерк

Общая характеристика хозяйства. Г. — агр. страна с относительно развитой горнодоб. пром-стью. В период колон. господства экономика Г. получила одностороннее развитие, в с. х-ве преобладало произ-во кофе и бананов, в пром-сти — добыча полезных ископаемых на экспорт (бокситы, жел. руда, алмазы). После завоевания независимости в Г. осуществляются социально-экономич. преобразования. В результате национализации иностр. собственности и стр-ва пром. пр-тий создан гос. сектор, доля к-рого в ВВП в нач. 1980-х гг. составила более 50%. В области с. х-ва проводились мероприятия по производств. кооперированию и созданию гос. х-в. Введено гос. планирование. Осуществлялось выполнение планов экономич. и социального развития 1960—63, 1964—70 и 1974—78. Общий объём капиталовложений по плану 1960—63 составил 4,4 млрд. силли, из них 77% за счёт внеш. источников финансирования; по планам 1964—70 и 1974—78 — соответственно 9,2 млрд. и 60% и 26 млрд. и 64%. Общая внеш. задолженность Г. в 1984 — 1,6 млрд. долл. В плане экономич. развития 1981—85 (общий объём капиталовложений 40 млрд. силли) осн. внимание уделялось модернизации с. х-ва и развитию пром-сти и энергетики. Из-за недо-



статка финанс. средств пр-во вынуждено прибегать к помощи иностр. капитала. преим. путём создания смешанных с-тий. Наиб. крупные нац. компании: Экзакпания «Эр-Гине», компания по добыче бокситов «Офис де боксит де Гвинея». В 1983 ВВП составил 1,8 млрд. долл. в т. ч. (%): с. х-во 33, пром-сть 22, экспорт 14.

Сельское хозяйство. Доля натур. и полунатурального х-ва в произ-ве с.х. продукции продолжает оставаться значительной. наиб. роль в произ-ве играют маниок, преим. потребительские крест. сорта, дающие ок. 70% всей продукции. В целом с. х-во носит экстенсивный характер. Распространена переложная система земледелия. Вследствие технико-экономич. отсталости продуктивность с. х-ва низка. Для подъёма с. х-ва принимаются технико-экономич. меры по внедрению совр. агротехнич. машин, удобрений, осуществлению работ по мелиорации, созданию поливного земледелия, меры социального характера (частное предпринимательство и развитие гос. секто-

ра), создаются также аграрно-пром. комплексы с участием гос-ва и иностр. партнёров. Пашня и земли под многолетними культурами занимают ок. 13% терр. Луга и пастбища 17% (1982). Осн. отрасль с. х-ва — земледелие; на полеводство и тропич. плодоводство приходится ок. 87% общей стоимости продукции с. х-ва. 2/3 общей стоимости продукции земледелия приходится на прод. культуры и 1/3 — на экспортные технич. культуры.

Основная прод. культура — рис (520 тыс. т в 1983), выращиваемый на поливных землях Верх. и Ниж. Гвинеи и на богарных землях повсеместно; просо и сорго (ок. 90 тыс. т в 1983) и кукуруза (320 тыс. т в 1983) на плато Фута-Джаллон. Большое значение имеют маниок (605 тыс. т в 1983), батат и ямс (ок. 180 тыс. т в год), масличная пальма (ядра пальмовых орехов 35 тыс. т в 1980), произрастающая на побережье и в Лесной Г. Выращивают кунжут (0,5 тыс. т в год), клещевину в Ниж. Г., в долинах рр. Нигер и Мило. Повсеместно культивируют арахис (22 тыс. т в 1983).

Значительно распространены дикорастущие плодовые — манго, папайя, авокадо, гуаява, кокосовая пальма. С кон. 1960-х гг. выращивают хлопчатник в Верх. Г., табак и чай в Лесной Г.; кроме того, овощи — помидоры, перец, баклажаны, капусту и др. Экспортные культуры (1983, тыс. т): кофе (3) в Лесной Г., бананы (11,5) в Ниж. и Ср. Г., ананасы (35) в Ниж. Г., цитрусовые (31), хинное дерево в Лесной Г.

Животноводство. Преобладает традиц. полукочевое скот-во. Создаются отд. спец. животноводч. х-ва. Поголовье (1983, тыс.): кр. рог. скота 1800, овец 500, коз 600, свиней 50, птицы 5200. Основные районы разведения — Фута-Джаллон, Верхняя Гвинея, бассейны рр. Нигер, Мило, Санкарани.

Лесное хозяйство. Под лесами занято 13 тыс. км². Половина площади, покрытой лесом, имеет пром. значение. Влажнотропические леса сохранились на побережье у границы со Сьерра-Леоне и (более крупный массив) в горной области на Ю.-В. по границе с

Либерией и БСК. Объём заготовок круглого леса 2,3 млн. м³ (1981). Осуществляются мероприятия по охране и восстановлению лесов.

Рыболовство. Прибрежные воды Г. богаты рыбой. Б. ч. пром. лова ведётся смешанными компаниями и рыболовецким кооперативом. Часть рыбы вылавливается рыбаками и небольшими рыболовецкими артелями. Улов рыбы в 1983 составил 39 тыс. т.

Промышленность. Пром-сть Г. развивалась довольно высокими темпами (7—10% в 1970—80), опережая др. отрасли экономики. Значительно возросла роль гос-ва в пром-сти, особенно в обрабатывающей. Число занятых в пром-сти ок. 30 тыс. чел.

Добычающая пром-сть и энергетика. Добыча бокситов ведётся смешанными компаниями в р-нах: Фриа, где бокситы перерабатываются в глинозём (ок. 700 тыс. т глинозёма в год), Боке (добыча 12 млн. т в год) и нац. пр-тием в р-не г. Киндиа (3 млн. т). Смешанными об-вами ведутся работы по освоению м-ний бокситов в р-не г. Туре, в местечке Аекос близ Боке. Общая добыча бокситов в 1983 составила 11,2 млн. т, производство глинозёма 679 тыс. т. Бокситы вывозят во Францию, Великобританию, США, Канаду, Италию, ФРГ, СССР, глинозём — в Камерун для переработки в алюминий. В 1981 добыто 40 тыс. каратов алмазов. В 1982 созд. смешанные компании по добыче алмазов «Аредор» и «Асосьясьон де дьяман де Гине», где Г. имеет 50% акций компании.

Установленная мощность электростанций (1983) 155 МВт, в т. ч. ГЭС 40 МВт; произ-во электроэнергии 500 млн. кВт·ч (1983).

Обрабатывающая пром-сть. За годы независимости заложены основы обрабат. пром-сти, созд. новые отрасли — текст. (Конакри), полиграфич. (Конакри), табачная, спичечная (Конакри, Бейла), лесобобр. (Нзерекоре, Маму, Масента, Середу), цементная (Конакри), произ-во глинозёма (Фриа); металлообработка. Дальнейшее развитие получили: пищ. (Конакри, Маму, Канкан, Масента, Дабола; произ-во фруктово-овощных консервов, фруктовых соков, чая, сахара, пальмового масла и др.), химическая (Конакри, Середу), строит. материалов (Конакри, Канкан). Развиты ремёсла и кустарные промыслы: ткацкое, кузнечное, гончарное дело, изготовление художеств. изделий из кожи, дерева, металла, кости.

Транспорт

Протяжённость (1983) автодорог ок. 30 тыс. км (до 1958 — 8 тыс. км), из них асфальтированных 6 тыс. км; автопарк 21 тыс. машин. Длина ж. д. 1,1 тыс. км, подвижной состав — 32 тепловоза, 380 вагонов. Осн. ж.-д. линии: старая — Конакри — Канкан (662 км, объём перевозок составляет 50—60 млн. пасс. / км и

500 млн. т / км в год), новые (в основном для перевозки бокситов) — Конакри — Фриа (дл. 145 км), Боке — Сангареди (дл. 137 км), Конакри — Дебеле (дл. 100 км, по проекту СССР), Конакри — Миньер (дл. 17 км). Гл. мор. порт — Конакри, другие порты — Камсар и Бенти. Мор. торг. флот состоит (1979) из 18 судов водоизмещением 15,5 тыс. т, имеются банановоз (851 т) и рудовозы. В 1960 создана нац. авиакомпания «Эргине». Международный аэропорт — в г. Конакри.

Внешнеэкономические связи. Оборот внеш. торговли Г. увеличился со 101 млн. долл. в 1960 до 670 млн. долл. в 1981. Доля минерального сырья (бокситы, алмазы) возросла с 30% в 1960 до 95—97% общей стоимости экспорта в 1983, доля с.-х. продуктов (бананы, кофе, ананасы) упала с 70% до 3—5%. В небольшом кол-ве вывозят изделия пищевкуса. (фруктовые соки и компоты) и деревообр. пром-сти. В импорте уд. вес машин и оборудования в эти годы возрос с 6 до 49%, потребительских товаров снизился с 40 до 15%; текстиль и одежда составляют 12—15%, нефтепродукты 28%, стройматериалы 8% общей стоимости импорта. До 1958 внеш. торговля почти целиком была ориентирована на Францию, в 1983 доля капиталистич. стран составляла 80—85% товарооборота, социалистич. стран 10—12% (в т. ч. доля СССР — 7%) и развивающихся стран 5—6%. Социалистич. страны, особенно СССР, оказывают Г. помощь в создании нац. экономики. В 1984 импорт Г. из СССР составил 33,5 млн. руб., экспорт — 57,0 млн. руб. При экономич. и технич. содействии социалистич. стран построено ок. 30 объектов, в т. ч. 25 — СССР.

Ден. единица — гвинейский франк (до янв. 1986 — силли). *л. п. Калинин.*

Вооружённые силы

Вооруж. силы (Нар. армия) состоят из сухопутных войск, ВВС, ВМС и военизир. формирований. Верховный главнокомандующий — президент, он же — пред. Воен. к-та нац. возрождения (с 1984). Общая числ. вооруж. сил: с военизир. формированиями ок. 19 тыс. чел. (1983). Сухопутные войска (св. 8 тыс. чел.) включают 5 пехотных батальонов,


инж. батальон, арtdивизион, батальоны командос и спец. назначения. В ВВС (ок. 800 чел.) ок. 20 боевых и трансп. самолётов. В ВМС (ок. 600 чел.) имеется 2 десантных корабля и св. 20 боевых катеров. Вооруж. силы комплектуются на основе всеобщей воинской повинности и по найму. Вооружение и боевая техника в основном иностр. произ-ва. Подготовка младших офицеров осуществляется в воен. школе Г. Офицеры по технич. специальностям готовятся за границей.

Здравоохранение

В 1979 рождаемость составляла 46,0, смертность 21,0 на 1 тыс. жит.; детская смертность — 175,0 на 1 тыс. живорождённых. В структуре заболеваемости преобладают инфекц. и паразитарные болезни; распространены малярия, амёбиаз, детские инфекции, проказа, туберкулёз. Противоэпидемич. обеспечение осуществляет спец. Нац. служба. Мед. помощь неимущим и прививки бесплатны. В 1976 было 267 лечебных учреждений (в т. ч. 38 больниц) на 7650 коек (15,4 койки на 10 тыс. жит.; в 1960—7,4 койки на 10 тыс. жит.). Работали (1977) 300 врачей, т. е. на 1 врача приходилось 15,5 тыс. жит. (в 1972 — ок. 30 тыс. жит.), 432 помощника врача, 60 зубных врачей, 150 фармацевтов, 400 акушеров, 2000 медсестёр. Врачей готовят на мед. ф-те политехнического института в Конакри и за рубежом (в т. ч. в СССР).

Народное образование и научные учреждения

До прихода франц. колонизаторов во 2-й пол. 19 в. в Г. существовали коранич. школы. К кон. 19 в. в Г. появились первые школы, осн. миссионерами. К 1914 во всех школах Г. насчитывалось 2600 уч-ся, к 1940 ок. 9 тыс. уч-ся, ср. уч. заведений не было. К моменту провозглашения независимости Г. (1958) нач. образованием было охвачено 42,5 тыс. чел. (менее 10% общего числа детей школьного возраста), ср. образованием 2,2 тыс. чел. (0,8%), проф.-тех. — ок. 600 чел. Вузов не было. Св. 90% взрослого нас. было неграмотно. После провозглашения независимости были национализированы все частные уч.



1. Плантация ананасов. 2. Разработка бокситов.



заведения. Реформой образования 1961 было введено обязат. 9-летнее обучение детей с 7 лет. В 1968 было создано Нац. управление по ликвидации неграмотности. К 1982 св. 60% взрослого населения было грамотно.

В 1968 была введена новая структура образования, началось внедрение нац. яз. в качестве яз. обучения в нач. школе.

Нач. обязат. школа — 6-летняя для детей с 7 лет с обучением на родном яз. В 1980/81 уч. г. в нач. школах обучалось св. 257,5 тыс. чел. и работали 85,8 тыс. учителей. В 1980 нач. школы посещали 80% детей в возрасте от 7 до 13 лет. Ср. школа — 6-летняя (3-летняя неполная и 3-летняя полная). В 1980/81 уч. г. в неполных и полных ср. школах обучалось св. 101,1 тыс. чел., работали св. 28,5 тыс. преподавателей.

Система проф.-тех. образования включает уч. заведения двух типов: 2—3-летние уч-ща на базе 9 классов, готовящие квалифициров. рабочих разных специальностей, и уч. заведения (Ф-ты вузов) для окончивших полную ср. школу, но не получивших степень бакалавра. В течение 2 лет они занимаются по программе первых двух курсов вуза (технич. или с.-х.) и в то же время получают подготовку для работы по специальности. В 1978/79 уч. г. имелось 30 агрономич., 10 зоотехнич. и технич. Ф-тов. В стране осуществляется реформа системы образования (с 1984).

Общими вопросами развития образования и культуры занимаются Мин-во нач. и ср. образования, Мин-во технич. образования и проф. обучения, Мин-во высшего образования и науч. исследований, Мин-во молодежи, спорта и нар. культуры.

Вузы: Политехнич. ин-т в Конакри (построен в 1963 с помощью СССР, Ф-ты: инж.-строительный, химич., горногеол., механический, естеств. наук, мед. и фармакологический, обществ. наук, административный); Политехнич. ин-т в Канкане (осн. в 1968, Ф-ты: естеств. наук, обществ. наук и агрономический); Нац. ин-т с. х-ва в г. Фулайя (Ф-ты: агрономич., животноводч. и лесоводческий).

В 1980 общее число уч-ся и студентов превысило 450 тыс. чел., увеличившись в 10 раз по сравнению с 1958, а числ.

преподавателей возросла за этот же период с 843 до 12,5 тыс.

В Г. имеются: Нац. ин-т науч. исследований и документации в Конакри (осн. в 1958), Гвинейский пастеровский ин-т в Киндиа, Центр исследований по рису в Канкане, Центр исследований по плодовым культурам в Киндиа (осн. в 1961), Гос. секретариат науч. исследований в Конакри (осн. в 1969), Микробиологич. и вирусологич. н.-и. лаборатория (осн. в 1971), Н.-и. центр океанографии, гелиофизики и испытаний конструц. материалов в условиях тропич. климата.

В. П. Борисенков.

Литература

Лит-ра сложилась на основе древних традиций, в наст. время развивается на франц. яз. В 1960-х гг. началась разработка письменности для нац. языков. У народов Г. существует богатый фольклор. Сказания о войнах, легенды (о правителе мандинго 13 в. — Сундьяте Кейте и др.) сохранились у малинке в передаче певцов-сказителей — *гриотов*.


Большое место в лит-ре занимает художеств. переработка фольклора («Сундьята, или Эпопея мандинго», 1960, рус. пер. 1963, Дж. Т. Ньяне). В поэзии начиная с 1950-х гг. доминирует революц., антиколон. направление: сб-ки «К свободе» (1961) М. Траоре и «Лагуны» (1956) К. Ненехали-Камары. Крупный гвинейский писатель — *Камара Лей*, автор автобиографич. повести «Чёрный мальчик» (1953), романов «Взгляд короля» (1954) и «Драмус» (1966). Для лит-ры Г. 1970-х гг. характерны поиски идеала социального и культурного переустройства страны (роман У. Сассина «Святой господин Бали», 1973). Пафос борьбы за свободу и прогресс Африки и антикапиталистич. направленность свойственны романам Сассина «Вирьяму» (1976) и «Молодой человек из песка» (1979). В романах «Круг тропиков» (1972) и «Человек из сахельского войска» (1979) А. Фантуре поднимаются проблемы постколон. действительности.


Н. Д. Ляховская.

Архитектура и изобразительное искусство

Традиц. жилищем местного нас. служит круглая в плане хижина, с плетёвыми, обмазанными глиной стенами и конусообразной соломенной кровлей. Этот тип варьируется в разных частях страны. Стены делаются из подвешенных к дерев. каркасу бамбуковых циновок, иногда из вбитых в землю кольев. В городах строятся прямоугольные в плане дома с плоской кровлей и пристройкой, напоминающей террасу. После 2-й мировой войны в городах появились многоэтажные жилые и адм. здания совр. типов, конструций и материалов (железобетон, алюминий, пластика). В 1940—50-х гг. в Г. работали гл.

1. Хижина сусу. 2. Деревянный демон. Бага. 3. Декоративная деревянная маска. Современная работа городских кустарей. 4. Деревянная маска современного изготовления. Лесные районы. 5. Статуэтка из стеатита. Киси. 6. Деревянная коннага.





Научный центр в Конакри. 1982. Арх. А. М. Щусев, Е. П. Соколов, А. П. Новожилова, А. В. Легостаев.

обр. франц. архитекторы — Г. Ланьо, А. Шомет и др. В 1960-х гг. в стр-во вносятся существенный вклад специалисты социалистич. стран. По проектам сов. архитекторов в 1961 в Конакри сооружён радиоцентр (арх. Д. Д. Басиладзе, Л. А. Гуськова), в 1964 построены спортивный комплекс с Нац. стадион и корпус Политехнич. ин-та (арх. Е. В. Рыбицкий, Г. Н. Цытович, Л. Н. Афанасьев и др.) с фасадом, украшенным мозаикой; в 1965 — 6-этажный корпус гостиницы Камайен (арх. И. А. Вахутин, П. П. Зиновьев, Л. Н. Безухова), в 1969 — мед. ф-т Политехнич. ин-та (арх. В. М. Шачнев), в 1981 закончено стр-во Науч. центра (арх. А. М. Щусев и др.).

Характерные памятники изобразит. иск-ва Г. — кам. статуэтки людей и животных (т. н. *номолы, помдо*), украшенные резьбой утварь и орудия, дерев. статуэтки и ритуальные маски (гл. обр. народа бага). С 1960 развивается изобразит. иск-во. Среди художников, получивших образование в Зап. Европе и в СССР, наиб. известны жанристы М. К. *Фалло*, М. Б. *Косса*, М. *Конде*, обращающиеся также к революц. тематике, пейзажист К. Нануман, работающий в духе франц. импрессионизма. Интересны также декоративные работы художницы М. Сирен. Развиваются художеств. ремёсла. Гор. кустари в подражание нар. мотивам делают из красного и чёрного дерева настенные маски, декоративные фигурки, изображающие обычно животных и фантастич. существа. Распространены резьба по дереву и кости, плетение из соломы (сумки, веера, циновки) с несложным орнаментом или схематичными изображениями в 2—3 цвета (красный, коричневый, зелёный). Издавна существует набивка тканей геометрич. узором. В 1960-х гг. при содействии Мин-ва с. х-ва и кустарной пром-сти отд. кустари объединены в кооп. артели, создан центр по обучению резьбе по дереву, обработке железа и др. ремёслам. Имеется мастерская, изготавливающая лубочные картинки. Они представляют собой листы плотной бумаги, на к-рую разноцветной гуашью наносятся схематичные и вместе с тем экс-

прессивные изображения нар. танцев. В р-нах Конакри, Юнкунна, Нзерекоре работают мастера, занимающиеся иллюстрированием книг, учебников, художеств. оформлением геогр. карт, почтовых марок, продуктовой тары и т. д. В стране созданы Комитет по иск-ву и Нац. ин-т исследований и документации, изучающие материальную культуру республики, а также Музей этнографии в Конакри, региональные музеи Нзерекоре, Кисидугу, Юнкунна с собраниями масок и скульптуры, керамич. изделий, муз. инструментов.

В. В. Воронина, Н. Е. Григорович.

Музыка

Первые письменные упоминания о муз. культуре Г. появились ещё в ср. века: описание араб. путешественников содержит сведения о гвинейской придворной музыке. Традиц. музыка в значит. степени связана с обрядами (свадьба, похороны и др.) и ритуальными танцами. Существ. роль отведена музыке в обряде *инициации*, где она как бы воплощает сверхъестеств. силу.

К характерным жанрам традиц. музыки относятся воинств. песни (особенно широко распространены у народа малинке), эпич. песни, повествовающие о событиях древней и ср.-век. истории, а также излагающие местные мифы и легенды. Традиц. песни исполняются обычно солистом и хоровой группой (гл. обр. как вопрос и ответ) либо хором, поющим антифонно, а также иногда солистом, аккомпанирующим себе на к.-л. муз. инструменте. Для традиц. песен типичен принцип остинато (многократное повторение одной-двух фраз) или куплетное строение. Ладовой основой мелодии зачастую служит пентатоника, встречаются и нетемперированные звукоряды. Традиц. музыку отличает ритмическое богатство: в ансамблевой игре (на барабанах) нередко возникает полиритмия и полиметрия.

Многообразен муз. инструментарий Г. Широко представлены ударные — различные барабаны, балафон (ксилофон с тыквенными резонаторами), колокольчики, систр васам (погремучка). Из струнных бытуют *кора*, болён (лук с 3 струнами), кони (4-струнная гитара), керона (9-струнная гитара), кенеру (смычковый инструмент типа скрипки); из духовых — флейты, рога.

У ряда народов, напр. у мандинка, помимо традиционной, существует классич. музыка, опирающаяся на иск-во проф. певцов, сказителей — *гриотов*. Для классич. музыки характерны художеств. совершенство и виртуозный стиль исполнения.

Музыка Г. испытала влияние др. муз. культур, в частности арабской (в эпоху позднего средневековья, в связи с проникновением ислама). Так, получила распространение музыка, связанная с мусульм. религ. культом (речитация Корана, адан и др.). Однако в Г. ислам взаимодействовал с традиц. местными культурами, в результате в религ. празднествах, вопреки мусульм. ортодоксальным обычаям, используются тра-

диц. гвинейские песни и танцы. Существенным было также влияние европ. культуры: в 18—19 вв. сложился своеобразный песенный стиль казаманса, в к-ром переплелись местные, португ. и франц. песенные традиции.

В 20 в. появились новые жанры, стили. В период борьбы за независимость сложился жанр нац.-патриотич. песни (широко разрабатывается рядом совр. исполнителей). После завоевания независимости (1958) музыке уделяется большое внимание. Был организован ряд муз. коллективов: инструм. ансамбль радио (1960), руководитель и дирижёр Куйяте Кандиа), неск. оркестров (включают нац. и европ. инструменты) и инструм. ансамблей, в т. ч. «Сили-1» (гастролировал в СССР, 1966), «Супер-Бойро бэнд», «Бембей-джаз», оркестр «Амазонки». Среди исполнителей традиц. направления певцы С. Диаликаба, Дж. Дьябата, Мамаду Канде, музыканты Мама Нянг (исполнитель на кони), Куйяте Мбади (на коре), Йели Бала (на балафоне), Куйяте Сетуман (на гитаре). В 1968 основана гос. компания «Силифон», выпускающая грампластинки с записями преим. традиц. и совр. музыки. В 1963 в Конакри открыта Нац. муз. школа-восьмилетка. Создан ряд проф. и самодеят. ансамблей. Изучением традиц. музыки занимается Нац. ин-т науч. исследований и документации в Конакри. Ежегодно проводятся нац. и региональные фестивали.

О. В. Русанова

Театр

В Г. ритуальные праздники в деревнях зачастую превращались в театр. представления, в к-рых действовали исполнители в причудливых костюмах, с раскрашенными лицами и телами, иногда и в масках. Гриоты — хранители старинных преданий в сопровождении муз. инструментов рассказывали о нар. героях. В кон. 1940-х — 50-х гг., в период подъёма освободит. борьбы проявилось стремление, особенно среди молодёжи, к развитию нар. творчества: в 1948 студенты-гвинейцы в Париже создали ансамбль, к-рый выступал в странах Европы. В 1960 был создан нац. балет, в 1965 ансамбль «Джюлиба», в репертуаре к-рого были танцы и пантомимы (в 1966, 1968, 1971 был на гастролях в СССР). Иск-во в Г. рассматривается как средство политич. воспитания и пропаганды. Небольшие актёрские ансамбли находятся в ведении низовых парт. орг-ций; из более одарённых артистов формируются художеств. коллективы при окружных комитетах партии и в обл. центрах. Форма выступлений этих коллективов на пр-тиях — вечера нар. творчества. Иногда в программу входят постановки небольших драм. сценок. Из лучших гор. ансамблей формируются хоры, оркестры, балетные и драм. труппы. Ежегодно в областях проводятся (с весны до осени) смотр-соревнования по отд. видам иск-ва: драматическому, фольклору, балету, хоровому пению, выступлениям оркестров. В Конакри на

артистич. «кензнах» (пятнадцатидневках) ежегодно (с 1960) устраиваются смотры-соревнования художеств, коллективов. В 1970 состоялся 1-й Нац. фестиваль иск-ва и культуры, на к-ром было показано 15 драм, спектаклей, 30 балетов, число участников по всем видам иск-ва достигло 10 тыс. Состоялись смотры в 1973 и 1975. Стремясь к злободневности, мн. драм. коллективы создают пьесы путём импровизации (метод, унаследованный от нар. театра). На Всеафриканском фестивале культуры в г. Алжире (1969) Г. показала спектакль «Ночь сменяется рассветом», на 2-м Всемирном фестивале афронегрит. иск-ва и культуры в Лагосе (1977) — «Мученики в Тиаройе».

Н. И. Львов.

Кино

В 1960-е гг. снималось 2—3 фильма в год. Среди фильмов: документальные — «Революция в действии» (1966, реж. Л. Аксна), «Восемь и двадцать» (1967, реж. Д. Коста), «И пришла свобода» (1969, реж. С. Барри), «Амилкар Кабрал — борец за свободу» (1977, реж. Ж. Мино, соав. с Румынией); игровые — «Чёрная кожа» (1967), «Вчера, сегодня, завтра» (1968 — оба реж. Коста), «Сержант Бакари Вулен» (1968, реж. М. Л. Акин). В 1970-е гг. произ-во фильмов по технико-экономич. причинам было приостановлено, за исключением единичных документальных короткометражных лент. Созданные в 1960-е гг. пр-тия «Сили-синема» и «Сили-фильм» в 1979 были объединены в Нац. управление кино («Сили-синема»). В 1971 была произведена национализация кинотеатров. В стране ок. 30 кинотеатров (1981).

Е. Г. Кулик.

Гаврилов Н. И., Гвинейская Республика, М., 1960; Иорданский В. Б., Стратегия борьбы за независимость Гвинея в 1945—1958, М., 1968; Солонский А. С., Гвинейская Республика, М., 1961; Международные отношения и внешняя политика; Гвинея: Справочник, М., 1980; Сюрз-Каналь Ж., Гвинейская Республика, пер. с франц., М., 1973; Горюнов М. В., Гвинейская Республика, М., 1960; Крестьянство Л. П., Экономическая политика Гвинейской Республики, М., 1968; Потехина Г. И., Очерки современной литературы Западной Африки, М., 1968; Современная литература Африки. Северная и Западные страны, М., 1973, с. 232—35; Развитие литературы в независимых странах Африки (60—70-е гг. XX в.), М., 1980, с. 28—33; Переворзев Л., Искусство свободной страны. «Советская музыка», 1965, № 6; Левин Н. И., Современный театр тропической Африки, М., 1977; Adamolekun Ladipo, Sekou Toure's Guinea: an experiment in nation building, L.—Methuen, 1976; Almeillon B., La Guinée: bilan d'une indépendance, P., 1964; Arcin A., La Guinée Française, P., 1967; Diallo Thierno, Les institutions politiques de la Guinée au XIX siècle, Dakar, 1972; Niane Djibril, L'empire du Mali, Paris, 1967; Suret-Canale J., Histoire de l'Afrique occidentale, Conakry, 1960; Riviere C., L'impact de la stratification sociale en Guinée, P., 1975; Suret-Canale A., Pour une économie, populaire et démocratique, 20, Conakry, 1976; Des Etats-Unis d'Afrique, 25, Conakry, 1980; Kiersmeier C., Centres de formation de sculpture nègre africaine, v. 1, P., 1935; Les Etats-Unis d'Afrique, 1958 (Afrique Occidentale Française, L., Paris); Wood L., Masks of West Africa, L., 1958; Surenin A., Les Kissi. Une société noire et ses institutions de musique, P., 1951; его же, Musique traditionnelle Bassa, в кн.: 6-ме конгресс international des sciences anthropologiques et ethnologiques (Paris, 1960), v. 2, P., 1964, с. 223—26.

ГВИНЕЯ ВЕРХНЯЯ, природная область Африки, прилегающая к Атлантич. ок. и занимающая юж. склоны возвышенности между мысом Кабу-верде и вершиной зал. Биафра на западном побережье протягивается на ширину шир. 50—200 км. Над ней

возвышаются горные массивы и плато *Северо-Гвинейской возвышенности* (выс. до 1948 м, г. Бинтимани). Её сев. склоны полого снижаются к равнинам Зап. Судана. Климат экв. и экв.-муссонный. Ср.-мес. темп-ры 21—29°C, осадков от 1000—1500 мм на С. до 3000—4000 мм на приморской низменности. Многочисленные многоводные реки (крупные — Нигер и Вольта). Влажные тропич. леса и листопадные леса прибрежной равнины в значительной мере сведены, на заболоч. побережьях и вдоль лагун — мангровые леса и кустарники. На Сев.-Гвинейской возв. преобладают высокотравные саванны, по долинам рек — галерейные леса. В пределах Г. В. полностью или частично расположены Гвинея-Бисау, Гвинея, Сьерра-Леоне, Либерия, Кот-Дивуар, Гана, Того, Бенин, Нигерия.

ГВИНЕЯ ИСПАНСКАЯ, исп. колония в Экв. Африке в 1843—1960 (с 1960 наз. «заморская провинция» Испании). С 12 окт. 1968 — независимая Республика *Экваториальная Гвинея*.

ГВИНЕЯ НИЖНЯЯ, природная область Африки, прилегающая к В. к Гвинейскому зал. и Атлантич. ок., между вершиной зал. Биафра на С. и низовьями р. Кванза на Ю. Включает узкую (50—100 км) приморскую низм. и круто поднимающуюся над ней *Южно-Гвинейскую возвышенность*. В пределах Г. Н. — действующий вулкан Камерун (выс. 4070 м). Его зап. склоны — наиб. влажное место Африки (ок. 10 тыс. мм осадков в год). К Ю. кол-во осадков уменьшается от 3000—4000 мм до 100 мм, чему способствует близость холодного Бенгельского течения. В Г. Н. — низовья р. Конго, к Ю. от к-рой влажные вечнозелёные тропич. леса сменяются парковыми саваннами. В пределах Г. Н. полностью или частично расположены Камерун, Экв. Гвинея, Габон, Конго, Заир, Ангола.

ГВИНЕЯ ПОРТУГАЛЬСКАЯ, португ. колония в Зап. Африке в 1879 — сер. 20 в. (с 1951 наз. «заморская провинция» Португалии). С 24 сент. 1973 — независимая Республика *Гвинея-Бисау*.

ГВИНЕЯ ФРАНЦУЗСКАЯ, см. *Французская Гвинея*.

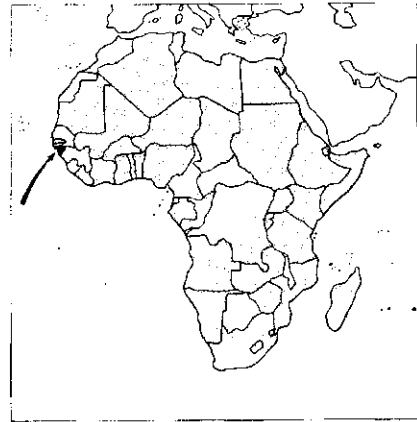

ГВИНЕЯ-БИСАУ (Guiné-Bissau), Республика Гвинея-Бисау (República da Guiné-Bissau).

Общие сведения

Г.-Б. — гос-во в Зап. Африке. Омывается водами Атлантич. ок. На С. граничит с Сенегалом, на В. и Ю. — с Гвинейской Республикой. В состав Г.-Б. входят материковая часть, прибрежные о. Болама и о-ва Бижагош. Пл. 36,1 тыс. км². Нас. св. 860 тыс. чел. (1983, оценка). Столица — г. Бисау. В адм. отношении терр. Г. разделена на 8 р-нов и авт. сектор Бисау (см. табл.).

Государственный строй

Действующая конституция, вступившая в силу в 1984, провозглашает Г.-Б. гос-вом нац. революционной демокра-



тии, к-рое основано на нац. единстве и эффективном участии народа в осуществлении, руководстве и контроле обществ. деятельности, направлено на строительство общества, свободного от эксплуатации человека человеком. Конституция закрепляет экономич. систему общества. Она признает три формы собственности: государственную, кооперативную и частную. Собственностью гос-ва являются: земля, недра, воды, минеральные богатства, осн. источники энергии, осн. средства

Административное деление

Адм. единицы	Площадь, тыс. км ²	Население, тыс. чел. (1980, оценка)	Адм. центр
Бисау (Bissau), авт. сектор	0,05	109,0	Бисау (Bissau)
Бафата (Bafatá)	5,9	117,2	Бафата (Bafatá)
Биомбо (Biombo)	0,7	57,7	Биомбо (Biombo)
Болама (Bolama)	1,6	25,7	Болама (Bolama)
Габу (Gabu)	8,9	105,5	Габу (Gabu)
Кашеу (Cacheu)	4,6	134,0	Кашеу (Cacheu)
Кинара (Quinara)	2,8	35,4	Кинара (Quinara)
Ою (Oio)	5,2	137,6	Була (Bula)
Томбали (Tombali)	3,2	54,5	Томбали (Tombali)

пром. произ-ва, банки и др. Гос-во контролирует внешнюю торговлю. Развитие нац. экономики осуществляется под руководством гос-ва и на основе планирования.

Конституция провозглашает принцип равноправия граждан и предусматривает широкие политич., социально-экономич. и личные права и свободы: право на участие в политич., экономич. и культурной жизни страны, свободу слова, собраний, союзов, манифестаций, права на труд, защиту здоровья, отдых, социальное обеспечение, неприкосновенность личности, свободу совести и др. Осн. права и свободы не могут быть использованы во вред нац. независимости, территориальной целостности, нац. единству и институтам республики, а также принципам и целям конституции.

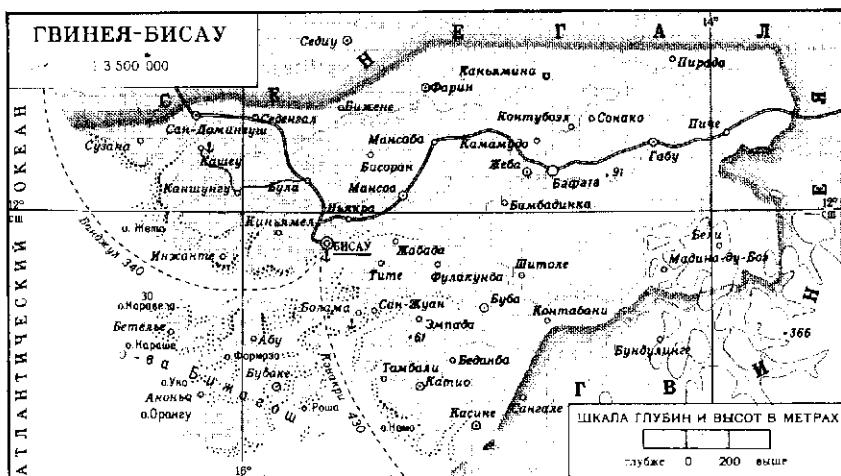
Правящая Африканская партия независимости Гвинеи и Островов Кабо-Верде (ПАИГК) является, согласно Конституции, руководящей политич. силой общества и гос-ва, к-рая действует на основе конституции и в закрепляемых ею формах.

Высший представит. орган гос. власти — Нар. нац. собрание (ННС), избираемое на 5 лет. Выборы двухстепенные: депутаты ННС избираются областными советами из числа своих членов. Активное избират. право предоставлено гражданам, достигшим 18 лет, пассивное — 21 года. ННС решает все осн. вопросы внутр. и внеш. политики, организует и контролирует осуществление политич., экономич., социальных, культурных и оборонных мероприятий, определяет бюджеты ПАИГК, принимает законы, гос. бюджет и план, контролирует деятельность пр-ва, изменяет конституцию и осуществляет конституционный надзор.

ННС избирает из числа своих депутатов Гос. совет (в составе 15 членов) — высший постоянно действующий коллегиальный орган гос. власти. Он осуществляет полномочия ННС в период между его сессиями, организует выборы в ННС и обл. советы, объявляет на основе решений ННС чрезвычайное и осадное положение, ратифицирует и денонсирует междунар. договоры и соглашения, осуществляет право помилования. Во всей своей деятельности Гос. совет подотчетен и подконтролен ННС.

Председатель Гос. совета — глава гос-ва и пр-ва, а также верховный командующий вооруж. революц. силами народа. Он руководит общей политикой гос-ва, деятельностью Гос. совета и пр-ва, председательствует на их заседаниях, назначает и смещает министров и гос. секретарей, членов Верх. суда и ген. прокурора, послов, промульгирует декреты-законы и резолюции, принимаемые Гос. советом.

Высший исполнит. и адм. орган — пр-во — состоит из председателя Гос. совета и его заместителей, министров, гос. секретарей и управляющего Нац. банком. Председатель Гос. совета, его заместитель и министры образуют Совет министров, к компетенции к-рого относятся руководство министерствами и центр. ведомствами, ведение перегово-



воров и заключение междунар. соглашений. Пр-во в целом несёт ответственность перед ННС и Гос. советом.

В адм.-терр. единицах — областях и секторах — местными представительными органами гос. власти являются советы, избираемые прямыми выборами на 5 лет. Исполнит. органы советов — гос. комитеты (председатель обл. гос. комитета является представителем центр. пр-ва).

В судебную систему входят: Верховный суд — высшая судебная инстанция, обл. суды и суды секторов. Законом могут быть созданы нар. суды для рассмотрения дел социального характера. Орган надзора за законностью — прокуратура во главе с ген. прокурором.

Ю. А. Юдин.

Природа

Континентальная часть страны — плоская, местами заболоченная низменность, пересечённая многочисл. многоводными реками (Корубал, Жеба, Кашеу и др.). Берега сильно расчленены эстуариями этих рек, образующими удобные естеств. гавани. Сложная конфигурация береговой линии определяет глубокое взаимопроникновение суши и моря. Граница между сухопутными и водными пространствами непостоянна, она меняется в зависимости от подъёма и спада воды в реках и от приливов-отливных колебаний уровня моря. О-ва Бижагош — полузатопленная древняя дельта р. Жеба; совр. о-ва когда-то представляли собой наиб. возвышенные участки дельты. Поверхность повышается с З. на В. На крайнем Ю.-В. поднимаются отроги плато Фута-Джаллон.

Терр. Г.-Б. расположена в осн. в пределах зап. ответвления Маавритано-Сенегальского складчатого пояса, сложенного верхнепротерозойскими метаморфизов. породами, к Ю. от складчатого пояса развиты слабо дислоциров. осадочно-терригенные верхнепротерозойские породы, перекрытые осадочно-терригенными отложениями палеозойского возраста, слагающими Западно-Гвинейскую синеклизу. Западнее, в области периокеанич. погружений, при-

сутствуют эвапориты и карбонатно-терригенные отложения мезо-кайнозойского возраста.

В Г.-Б. известны м-ния бокситов (Ева, Каин, Фелло-Каньяже, Венду-Леиди, Рашель-Ребекка), разведанные запасы к-рых — 77 млн. т (1981, оценка), тяжёлых песков (0,25 млн. т, 1981), а также фосфоритов. Недра плохо изучены, есть сведения о наличии м-ний жел. руды, нефти.

С. С. Прокофьев.

Климат субэкв., с дождливым (июнь—октябрь) и сухим сезонами. Ср.-мес. темп-ры 24—26°C. Осадков на побережье 2000—2500 мм в год, внутри страны 1200—1500 мм. На побережье преобладает мангровая растительность на богатых перегноем болотных почвах, сменяющаяся далее на В. болотными лесами, а также вечнозелёными тропич. лесами с ценными породами деревьев (масличная пальма, пальма рафия и др.) в долинах рек. На междуречьях леса сведены и замещены вторичными высокотравными саваннами, занимающими большие площади и во внутр. р-нах страны. Под ними развиты красные ферраллитные почвы, сменяющиеся по мере увеличения засушливости климата красно-бурыми. Из млекопитающих встречаются бегемоты, кабаны, буйволы, разл. виды антилоп, леопарды, обезьяны. Много птиц. Водятся крокодилы, змеи, из насекомых — муха цеце, малярийные комары, москиты. Эстуарии рек и прибрежные мор. воды богаты рыбой (макрель, тунец, сардина), лангустами и креветками.

Население

98% нас. (здесь и ниже оценка на 1983) составляют народы, говорящие на нигеро-конголезских языках. К зап.-атлант. подгруппе относятся баланте (310 тыс. чел.) и родственные им народы мандьяк (120 тыс. чел.), папел (60 тыс. чел.) и бола, расселённые в зап., приморской части страны; фульбе (175 тыс. чел.) живут на Ю.-В., в отрогах Фута-Джаллон, диула — на крайнем С. береговой полосы, на границе с Сенегалом. Народы подгруппы манде — мандинка (110 тыс. чел.) и небольшие

группы сонинке и сусу обитают на С. и В. страны. В городах в небольшом числе живут португальцы и португало-афр. метисы (мулаты, преим. выходцы с О-вов Кабо-Верде). Офиц. яз. — португальский, но значительно шире используется «гвинейский креоли», сложившийся на основе португ. яз. Ок. 60% всего нас. придерживаются традиц. верований, 30% — мусульмане-сунниты, небольшая часть — христиане (преим. католики).

За 1950—78 общая числ. нас. увеличилась в 2 раза. Ср.-год. естеств. прирост нас. в 1975—80 составлял 1,8%. Экономически активного нас. (1981, оценка) 450 тыс. чел. (50% всего нас.). В с.-х. произ-ве занято св. 80% экономически активного нас., в пром-сти 2,5%, в ремесл. произ-ве и сфере услуг ок. 3% (1982). Ср. плотность нас. 23,8 чел. на 1 км². Наиб. густо населены прибрежные р-ны страны, более редко — глубинные р-ны и о-ва Бижагош. Осн. масса нас. живёт в сел. местности. Гор. нас. 28% (1978); число гор. жителей за 1950—78 возросло в 3,9 раза. Наиб. значительные города: Бисау, Болама, Габу, Кашеу, Бафата, Фарим и др.

Исторический очерк

Г.-Б. с древнейших времён до 70-х гг. 19 в. Др. история Г.-Б. не изучена. Известно, что терр. Г.-Б. населяли предки совр. народов папел, мандьяк, фульбе, мандинка, бижагош и др. Это были земледельч. племена, к-рые выращивали рис, просо и др. злаки, а также бобовые культуры. В 9—13 вв. терр. Г.-Б. входила в состав раннегос. образования *Гана*, в 13—15 вв. — в ср.-век. гос-во *Мали*, в нач. 15 в. — в гос-во *Сонгай*. Характер обществ. отношений определялся, по-видимому, разложением гербовытнобщинного строя.

В 1446 португ. экспедиция во главе с Нунью Триштаном, высадившаяся на побережье Африки, назвала вновь открытые земли Гвинеей. Нунью Триштан и некоторые члены экспедиции были убиты в схватке с коренными жителями. До нач. 60-х гг. 15 в. португальцы базировались на О-вах Кабо-Верде. В 1466 король Португалии пожаловал португ. колонистам О-вов Кабо-Верде право на захват и продажу рабов на Гвинейском побережье. С этой целью завоеватели в 1471—75 предприняли серию воен. экспедиций во внутр. р-ны Гвиней и вдоль побережья. Колонизаторы строили укрепленные форты. Франц., англ. и голл. корсары также сохвывали на побережье свои опорные пункты. В 17 в. в Гвинее существовало уже неск. европ. поселений. Наиб. значительными из них были Фарин, Кашеу, Бисау, через к-рые осуществлялась работорговля, приобретающая всё больший размах. Исключит. право на работорговлю в 1676 было предоставлено «Компании Кашеу рек и торговли Гвиней», а с 1682 оно перешло к браз. «Табачной компании Мараньяна и Пара». Эти компании вывозили рабов на сах. и таб. плантации Бразилии. Особенно

широко работорговля процветала в 18 в. В 3-й четв. 18 в. только в Бразилию было вывезено, по разл. данным, от 20 до 75 тыс. рабов. Значит. часть перевозки приходилась на долю «Компании Пара и Мараньяна» (сменившей прежнее таб. компания), пайщиком к-рой был португ. мин. иностр. дел маркиз Помбал. Работорговля оказала пагубное влияние на все стороны жизни Г.-Б., нанеся огромный ущерб развитию производит. сил страны.

В 17—1-й пол. 19 вв. попытки португальцев проникнуть во внутр. р-ны страны и подчинить местное нас. окончились неудачей. В февр. 1757 папел оказали сопротивление португальцам близ Бисау, в мае—июне 1792 бижагош атаковали англ. поселение в Боламе, в мае 1824 произошло крупное сражение между папел и португальцами близ Кашеу. В 1842, 1844 и 1846 происходили восстания папел в Бисау. В дек. 1846 «груметаш» (крещёные африканцы) в союзе с мандинго атаковали португ. гарнизон в Фарине.

Г.-Б. в колониальный период. До 70-х гг. 19 в. терр. Г.-Б. управлялась губернатором О-вов Кабо-Верде. В 1879 Г.-Б. была отделена от О-вов Кабо-Верде и объявлена колонией во главе с губернатором. По франко-португ. договору 1886 значит. часть терр. отошла к Франции (см. *Гвинея*). Португалия сохранила за собой терр. совр. Г.-Б. (границы к-рой были определены этим договором) и обязалась начать «эффективную оккупацию» этой терр., т. к., согласно решениям *Берлинской конференции 1884—1885*, признавалась власть над афр. терр. той державы, к-рая установит «эффективную оккупацию». Для подавления сопротивления афр. нас. метрополия использовала междоусобные конфликты и подкуп отд. вождей, особенно среди фульбе (фула). Мн. вожди фульбе перешли на сторону португальцев. После сооружения колонизаторами в 1879 укрепл. форта в Бубе сопротивление африканцев вновь усилилось. В 1880 фульбе под рук. вождя Мамаду Патэ атаковали форт в Бубе. В 1886 они во главе с Мусой Моло развернули успешную войну против колонизаторов, освободив обширный р-н вокруг Бубы и к югу от р. Гамбия. Серия карат. экспедиций против фульбе, папел, мандьяк, мандинго и др. народов в кон. 19 — нач. 20 вв. не смогла сломить сопротивление африканцев. В 1902 португальцы оккупировали земли мандьяк. На всей оккупиров. терр. создавались укрепл. форты, вокруг к-рых появлялись поселения торговцев. Так было положено начало созданию городов Бисоран, Мансаба, Фулакунда и др. Т. н. кампании по «замирению» народов продолжались систематически вплоть до 1936, когда после двухмесячных боёв португ. войска разгромили восставших бижагош в Каньябаке.

С нач. 30-х гг. колон. режим стал регламентироваться «Колон. актом» пр-ва Португалии, принятым в 1930. Вся

полнота власти принадлежала ген.-губернатору, назначаемому пр-вом по рекомендации мин. колоний. Терр. Г.-Б. была разделена на р-ны и посты во главе с португ. чиновниками. Эта структура сохранялась до кон. 2-й мировой войны. В кон. 30—40-х гг. резко усилилась эксплуатация колонии Португалией. Внутр. и внеш. торговля была монополизирована неск. колон. компаниями, гл. роль среди к-рых играли «Гувейя», «Ультрамарина» и «Барбоза и Кошта». Им принадлежала монополия на снабжение крестьян прод. товарами, а также на мор. транспорт, связывавший Португалию и Г.-Б. Компании занимались скупкой у крестьян по заниж. ценам с.-х. продукции (земляных орехов и плодов масличной пальмы) для продажи в метрополии. Налоги на землю и др. часто поглощали 1/4 часть доходов крест. семьи. Экономика колонии имела преим. агр.-сырьевой характер и базировалась на с.-х. произ-ве мелких крест. х-в. В стране почти не было пром. пр-тий. Трудящиеся находились в крайне бедств. состоянии. Широко практиковался принудит. труд. Лишь 1% нас. имел возможность получить образование. Церковь осуществляла неограниченный контроль за системой просвещения.

В 50-е гг. в стране начался подъём антиколон. борьбы. В 1951 Г.-Б. получила статус «заморской провинции». Однако только незначит. часть «ассимилированных» африканцев (см. *Ассимиладуш*) получила права граждан метрополии. Г.-Б. получила одно место в парламенте Португалии. В 1953 после завершения образования в Португалии на родину вернулась группа молодых гвинейцев. Им удалось создать тайную орг-цию Движение за нац. независимость Гвиней. Движение объединило гор. рабочих, революционно настроенную интеллигенцию из числа ассимиладуш. В 1956 на основе этой орг-ции в подполье была создана Афр. партия независимости. В нач. 1960 в г. Бисау состоялась нелегальное совещание руководства партии, на к-ром было принято решение о восстановлении единства народа Г.-Б. и О-вов Кабо-Верде, переименовании партии в *Африканскую партию независимости Гвиней и Островов Кабо-Верде* (ПАИГК) и о развёртывании нац.-освободит. борьбы. Ген. секретарём партии был избран А. Кабрал. Создание партии помогло патриотам подвести под освободительное движение чёткую идеологич. платформу. Сыграл свою роль и социальный фактор: до осени 1959 партия состояла преим. из рабочих и служащих гор. р-нов. Позже было принято решение, сохраняя подпольные орг-ции в городе, перенести осн. внимание на работу среди крестьянства и сделать деревню базой длит. партиз. борьбы. В кон. 1959 партия направила в сел. р-ны подпольщиков для организации парт. групп на местах, установления контактов с населением, отбора людей в партиз. отряды, для ведения антиколон. пропаганды. В кон. 50-х гг. под руководством

партии было проведено неск. забастовок. В авг. 1959 на верфи Пижигити крупную стачку провели докеры и матросы, требовавшие повышения заработной платы. Против бастующих было применено оружие. Расстрел участников забастовки заставил руководство партии пересмотреть вопрос о тактике революц. борьбы против колонизаторов. Руководство ПАИГК признало целесообразным создать нелегальные профсоюзы, к-рые поднимали бы трудящихся на выступления в защиту своих социальных прав. Открытие штаб-квартиры ПАИГК в г. Конакри (с разрешения властей соседней Гвинейской Респ.) позволило руководству партии установить широкие контакты с независимыми странами Африки, социалистич. гос-вами, а также с нац.-освободит. движениями Анголы, Мозамбика и др. португ. колоний. К кон. 1962 подготовка к вооруж. выступлению была закончена. В янв. 1963 ПАИГК начала вооруж. борьбу против колонизаторов. Группа партизан совершила нападение на конвой португ. солдат и на воен. гарнизон в г. Мите. В лесах на р. Жеба была организована центр. воен. база. К сер. 1963 отряды ПАИГК контролировали 15% терр. страны. 1-й съезд партии, состоявшийся в февр. 1964, положил начало активному этапу вооруж. борьбы. В 1965 партиз. отряды были реорганизованы в регулярную армию — Нар. революц. вооруж. силы. В нац.-освободит. борьбе участвовали также мелкие торговцы, интеллигенция, учащаяся молодёжь. Ассимиладуш, формально пользующиеся одинаковыми правами с португальцами, фактически страдали от бесправия, политич. дискриминации и становились вместе с мулатами в ряды противников колонизаторов, к-рые пытались посеять рознь между африканцами и мулатами — выходцами с О-вов Кабо-Верде. Однако численность рядов революц. армии росла, был освобождён ряд новых р-нов. ПАИГК осуществляла не только руководство воен. операциями, но и выполняла адм. функции на освобождённой терр. В результате успехов, достигнутых в ходе освободит. борьбы 1963—72, стало возможным создание на освобождённых терр. первого законодат. органа. 22 нояб. 1972 Спец. к-т по деколонизации ООН признал ПАИГК в качестве единственного и подлинного представителя народа этой страны. В 1972 на освобождённых терр. в неск. этапов были проведены первые в Г.-Б. демократич. выборы. В янв. 1973 агенты португ. тайной полиции организовали убийство ген. секретаря ПАИГК А. Кабрала. В ответ патриоты провели ряд крупных воен. операций против колонизаторов. В мае 1973 пал укрепл. пост Гиледже. На С. были взяты Гидат, Бижене и Бинта. 2-й съезд ПАИГК (июль 1973) принял решение о поэтапном освобождении страны и созыве в течение 1973 Национального народного собрания.

Г.-Б. после провозглашения независимости. Созданное в результате выборов Народное национальное собрание

провозгласило 24 сент. 1973 образованную независимой респ. Г.-Б. Пред. Гос. совета респ. стал Л. Кабрал, а пред. Совета комиссаров Ф. Мендес. К нач. 1974 Г.-Б. признали св. 80 гос-в, в т. ч. СССР и др. страны социалистич. содружества. Португалия отказалась признать новое гос-во, под её контролем оставалась $\frac{1}{3}$ терр. страны, в т. ч. крупные города — Бисау, Бафата, Болама, Кашеу и др., где была сосредоточена почти 40-тыс. армия. В февр. 1974 патриоты осуществили ряд боевых операций против колониальной армии. Свержение воен.-фаш. режима в Португалии (апр. 1974) положило конец вооруж. действиям между Г.-Б. и Португалией. Представители ПАИГК вступили в переговоры с новым пр-вом Португалии. 26 авг. было официально объявлено о прекращении войны, а 10 сент. 1974 Португалия признала Республику Г.-Б. в качестве суверенного гос-ва и начала вывод войск с её территории (окончательно португ. войска покинули территорию Г.-Б. в октябре).

В качестве гл. задачи ПАИГК выдвинула развитие и реорганизацию с. х-ва — основы экономики страны. Был принят закон, объявивший землю собственностью тех, кто её обрабатывает. Ключевые позиции в экономике перешли в руки гос-ва. Банки и страховые компании были национализированы, введён контроль над внеш. торговлей и взят курс на постепенное ограничение деятельности иностр. компаний. 3-й съезд ПАИГК (нояб. 1977) подвёл итоги борьбы за независимость и поставил задачу строительства нового общества, свободного от эксплуатации. Предметом особой заботы ПАИГК стало развитие нар. образования, культуры и здравоохранения. Развернулась широкая кампания по ликвидации неграмотности. В дек. 1977 была введена государственная монополия на закупки и экспорт пальмового масла; установлены единые закупочные цены на рис и арахис. В конце 70-х годов резко ухудшилось экономическое и финансовое положение страны. Засухи 1973—79 препятствовали росту с.-х. произ-ва.

14 нояб. 1980 произошёл воен. переворот. Пред. Гос. совета Л. Кабрал был отстранён от власти. Сформирован новый высший орган власти — Революц. совет во главе с Ж. Б. Виейрой. Совет принял ряд решений, направленных на стабилизацию внутривнутриполитич. положения в стране. Ж. Б. Виейра заявил, что Революц. совет намерен следовать по пути, указанному А. Кабралом. После ноябрьских событий произошло разделение ПАИГК, к-рая являлась единств. правящей партией для Г.-Б. и Респ. Кабо-Верде (РКВ). В янв. 1981 в РКВ была созд. новая партия, а в Г.-Б. партия продолжает действовать под прежним назв. — ПАИГК. 1-й чрезвычайный съезд ПАИГК (нояб. 1981) подтвердил курс на построение в Г.-Б. общества социальной справедливости, без эксплуатации человека человеком. В 1982 под рук. ПАИГК активизировалась работа обществ. орг-ций: состо-



Митинг молодёжной организации «Африканская молодёжь Амилькара Кабрала».

ялись 1-й съезд Демократич. союза женщин (нояб.), нац. конференция молодёжной орг-ции — Афр. молодёжь Амилькара Кабрала (дек.). В нач. 1983 была созд. Нац. комиссия по контролю за экономикой Г.-Б. В её функции входит контроль за выполнением программы стабилизации экономич. положения на период до 1986 (принятой в 1982). Комиссия должна следить за финанс. и экономич. ситуацией в стране и представлять правительству предложения по вопросам экономич. политики.

В области внеш. политики Г.-Б. придерживается принципа неприсоединения, выступает за проведение антиимпериалистич. курса, против колониализма и расизма, за сотрудничество со всеми странами (с афр. странами — в рамках ОАЕ и Движения неприсоединения). Г.-Б. — чл. ООН (с 1974), ОАЕ, Организации Исламская конференция, ЭКОВАС. Она получает помощь от ряда капиталистич. стран Запада и араб. стран, сохраняет традиц. экономич. связи с Португалией. Дипл. отношения с СССР с 1973.

Политические партии, профсоюзы

Африканская партия независимости Гвинеи и Островов Кабо-Верде (Partido da Independência da Guiné e Cabo Verde, ПАИГК), правящая и единственная партия Г.-Б., осн. в 1956, до 1960 наз. Африканская партия независимости.

Национальный союз трудящихся Гвинеи, созд. в 1958, входит в ВФП и ОАПЕ. А. М. Хазанов.

Печать, радиовещание

В 1985 в Г.-Б. (в Бисау) выходили: «Нопинча» («Nô Pintcha»), правительств. газ., с 1975, 3 раза в нед., тираж 4,5 тыс. экз. и журн. «Милитанте» («O Militante»), с 1977, орган ПАИГК.

Информаци. агентство Г.-Б., правительственное, осн. в 1975. Нац. радиовещание Г.-Б., правительственная радиостанция, осн. в 1974, ведёт передачи на португ. и креольском яз.

М. А. Шлёнова.

Экономико-географический очерк

Общая характеристика хозяйства. Г.-Б. — экономически слабо развитая агр. страна. Созданию пром-сти и развитию с. х-ва препятствовало длит. господство португ. колонизаторов, деятельность к-рых сводилась к скупке сырья (гл. обр. дешёвого растит. масла — арахисового и пальмового) и его первичной переработке.

После провозглашения независимости (1973) пр-во Г.-Б. проводит курс на создание основ нац. экономики. С этой целью стали осуществляться меры, направл. на ликвидацию разрухи, вызванной 10-летней войной, увеличение с.-х. произ-ва для обеспечения нас. продовольствием и увеличения экспорта, развитие пром. произ-ва.

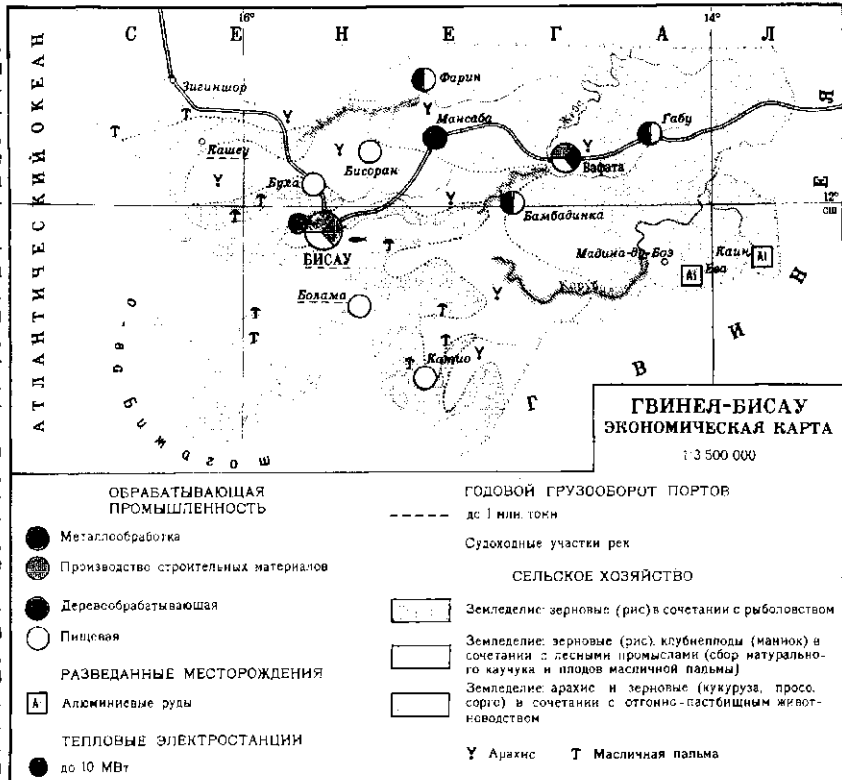
Гос-вом были приняты (1974—76) законы о национализации земли, недр, лесов, транспорта, связи и др. Национализированы владения колон. администрации, КУФ, нек-рых иностр. пр-тий, банков, страховых компаний. На базе национализиров. собственности созд. гос., а также смешанный секторы, охватывающие ок. 1/3 всех пром., трансп. и торг. пр-тий, включая с.-х. госхозы, ремонтные мастерские и др. В 1978 было 137 гос. и 64 смешанных пр-тия. В структуре ВВП (1980, %) доля с. х-ва — 50, обработ. пром-сти (гл. обр. пищевкус. и лёгкой) — 10, стр-ва и транспорта — 9. В пром-сти доля гос. сектора — 80%, в с. х-ве — ок. 5%. Разработан кодекс инвестиций, направленный на привлечение иностр. капитала. Частный капитал допускается во внутр. торговлю и сферу обслуживания. В смешанных пр-тиях гос-во оставляет за собой контрольный пакет (51% уставного капитала).

Важное значение для экономики страны имеет гос. планирование. В 1982 была принята Программа экономич. и финанс. стабилизации на 1983/84 и одобрен 1-й четырёхлетний план развития страны на 1983—86, к-рые предусматривали проведение мероприятий по повышению эффективности с. х-ва и торг-сти, внутр. и внеш. торговли.

Общая сумма гос. инвестиций за 1973—80 составила ок. 250 млн. долл. Распределение инвестиций (%): на развитие рыб-ва 21,3, в транспорт 21,6, в пром. пр-тий 13,2, на разведку и разработку природных ресурсов 4,5, в с.-х. 11,4, а также на развитие средств связи, жил. стр-во и др.

Общая сумма иностр. кредитов и займов за 1975—80 составила (млн. долл.) 325,5, в т. ч. от стран ЕЭС 60,7, Швеции 36, от Португалии 26,3, Алжира 7,1, междунар. финанс. орг-ций 71,3, от социалистич. стран 64,4. За этот период 47% средств поступило на безвозвратной основе. На кон. 1984 внеш. гос. задолженность Г.-Б. составила ок. 250 млн. долл.

Основы оказания иностр. помощи в Г.-Б. страны ЕЭС — дорожное стр-во, с.-х. рыб-во, образование, геол. разведка железных ископаемых; Швеция — в с.-х. соседства связи, транспорт, энер-



гетика, деревообработка; США — с. х-во; Португалия — образование, здравоохранение, стр-во; Алжир — рыб-во; международные организации и банки — с. х-во, транспортная инфраструктура.

Сферы приложения иностр. капитала в Г.-Б.: Португалия — торговля, рыб-во, стр-во; Франция — рыб-во, мелкие пром. пр-тия, нефтеразведка; США — нефтеразведка.

Сельское хозяйство — осн. отрасль экономики Г.-Б. На долю с.-х. продукции приходится ок. 78% экспорта (1980), однако б. ч. с.-х. продукции потребляется в х-вах самих производителей. В с. х-ве преобладают мелкие крест. х-ва, к-рым принадлежит 80% обрабатываемых земель. За годы независимости созд. сеть кооперативов и гос. х-в. Всё ещё сохраняется традиц. характер землепользования. Господствуют переложная и подсечно-огневая системы земледелия. Агротехнич. уровень с. х-ва очень низкий. С. х-во часто страдает от засух. В госхозах и кооперативах практикуется использование новых приёмов агротехники и с.-х. машин.

Земледелие — осн. отрасль с. х-ва. Общая площадь обрабатываемых земель ок. 10% (260 тыс. га в 1980) всей терр. страны. Гл. прод. культура — рис (100 тыс. т в 1982), под к-рым занято 30% всей возделываемой площади. Важнейший рисопроизводящий район — Томбали (до 70% сбора), где собирают по два урожая в год. Св. 80% риса выращивается на поливных землях в долинах рек и на побережье, ок. 20% на суходольных площадях. Урожайность риса

17 ц с 1 га, в сухих внутр. р-нах ок. 5 ц с 1 га. Из др. зерновых культур в засушливых центр. р-нах возделывают кукурузу, сорго, просо; их сбор составил 47,5 тыс. т (1982).

Из технических культур экспортного значения производят гл. обр. арахис, посевная площадь его составляет ок. 80 тыс. га. 70% арахиса выращивается в сухих сев.-вост. р-нах Габу, Бафата, Ойо (урожайность — 7 ц с 1 га, сбор составил 40 тыс. т, 1981). Выращивают кокосовую и масличную пальмы, деревья кешью, сах. тростник, каучуконосы, хлопчатник, батат и др. Св. 50% кокосовых орехов собирают в р-не Бафата и 20% в Кашеу. Продукция масличной пальмы — пальмовые ядра и масло (1980, 6 тыс. т) идёт на экспорт. Распространён сбор плодов дикорастущей масличной и кокосовой пальм. В пригородных зонах развито овощ-во.

Жив-во — отгонно-пастбищное, малопродуктивное. Постоянные пастбища занимают площадь 1280 тыс. га (1982). Стойловое содержание скота практикуется только на гос. фермах. Осн. скотоводч. р-н — Габу. Поголовье (1982, тыс.): кр. рог. скота 250, свиней 122, овец и коз 290. Товарный забой скота 3 тыс. т в год.

Рыболовством занимаются жители прибрежных районов. Большие запасы рыбы, кроме вод Атлантического океана, имеются также в эстуариях многоводных рек. С 1976 развивается морское пром. рыб-во, поставляющее рыбу и морепродукты (лангусты, креветки и др.) на экспорт. Улов рыбы и морепродуктов 150 тыс. т (1981).

Промышленность. Из 200 зарегистрированных пром. пр-тий 60% расположено в столице и её окрестностях. Осн. отрасль обработ. пром-сти — пищевкусовая — представлена мелкими полукустарными пр-тиями по обработке с.-х. сырья (очистка риса и арахиса, дробление пальмовых ядер, произ-во растит. масла), пр-тиями по рыбопереработке и др. После завоевания независимости в стране сооружены с участием гос. и иностр. капитала ряд пр-тий пищевкус. и лёгкой пром-сти: ф-ка фруктовых соков в Боламе, хлопкоочистит. ф-ка в Бафате, ф-ки по произ-ву матрацев, мебели. Строится (1984) комплекс по переработке с.-х. сырья в Кумере (очистка риса, арахиса, произ-во масла, кормов и мыла). Действуют домостроит. комбинат, з-д по произ-ву цем. сырья, кирпичный з-д, цех сборки автомобилей «Ситроен» (500 штук в год). В Бисау имеются судорем. мастерские, холодильные установки для продукции рыбооловецкой пром-сти. Деревообработ. пром-сть представлена десятком лесопилок и гос. пр-тием «Сокоотрам» по заготовке и переработке ценной древесины, произ-ву паркета на экспорт.

Произ-во электроэнергии в 1980 — 29,4 млн. кВт-ч, в 1984 30,6 млн. кВт-ч.

Транспорт. Основу трансп. сети Г.-Б. составляют судох. речные пути и автомоб. дороги. В стране нет жел. дорог. Протяжённость автодорог 3,51 тыс. км (в т. ч. 0,56 тыс. км с твёрдым покрытием). Автопарк 3,3 тыс. автомобилей (1983). Дл. судох. речных путей 1800 км. Развито каботажное мор. судох.-во. Осн. мор. порт — г. Бисау (90% всех перевозок); др. порты — Болама, Кашеу. Грузооборот мор. портов св. 120 тыс. т (1982), включая каботаж и нефтеперевозки. Междунар. аэропорт в г. Бисау. В 1976 созд. гос. транспортное пр-тие «Сила Диата».

Внешнеэкономические связи. В 1981 экспорт составил (млн. пезо) 524 (88 в 1974), импорт — 1382 (1000 в 1974). Экспорт: арахис, рыба и морепродукты (лангусты, креветки), хлопок, ядра масличной пальмы и др. Импорт: продовольствие и напитки, машины и оборудование, сырьё и готовые пром. изделия, трансп. средства и др.

Осн. внешнеторг. партнёры (1981, %): Португалия (29,2 экспорта и 28,1 импорта), Испания (31,7 экспорта), Франция (10,1 экспорта), Швеция (12,7 импорта), США (10,7 импорта), Сенегал (10,9 экспорта и 10,3 импорта).

Значит. часть внешнеторг. дефицита покрывается за счёт безвозмездной помощи (продовольствие, пром. товары и услуги) стран и междунар. финанс. орг-ций.

Экономич. сотрудничество Г.-Б. с СССР развивается с 1975. Сов. специалисты оказывают содействие Г.-Б. в развитии рыбной пром-сти, исследовании рыбных запасов в терр. водах Г.-Б., в подготовке нац. кадров. СССР участвует в сооружении ряда объектов электроэнергетики, переоборудования мор. порта Бисау, стр-ве холодильных установок, в осуществлении геол. раз-

ведки на строит. материалы и бурения на воду и т. д.

Ден. единица — гвинейское пезо.

Т. И. Крайцова.

Вооружённые силы

Вооруж. силы (созданы на базе Нар.-освободит. армии) состоят из сухопутных войск, ВВС и ВМС. Главнокомандующий — пред. Гос. совета. Общая числ. вооруж. сил св. 6 тыс. чел. (1984). Сухопутные войска (св. 5 тыс.) включают 4 пехотных и танковых батальоны. ВВС (ок. 100 чел.) имеют неск. боевых и трансп. самолётов. В ВМС (ок. 300 чел.) ок. 10 боевых катеров. Вооруж. силы комплектуются добровольцами и по найму. Имеются также полувоен. формирования нар. ополчения (ок. 5 тыс. чел.). Военнослужащие наряду с несением воен. службы привлекаются к с.-х. и строит. работам, занимаются также др. хоз. деятельностью.

Здравоохранение

В 1979 рождаемость составила 41,0, смертность 23,0 на 1 тыс. жит.; детская смертность (1975) 208 на 1 тыс. живорождённых. В структуре заболеваемости преобладает инфекц. патология — дизентерия, туберкулёз, лепра, шистосоматоз. В 1977 было 13 больниц на 1018 коек (1 койка на 530 жит.); на 1 врача приходилось ок. 6,7 тыс. жит. (в 1971 — 1 койка на 613 жит., на 1 врача — 10,2 тыс. жит.)

Народное образование

При колон. режиме для большинства африканцев существовали только 2-летние начальные (т. н. адаптированные) школы. В 4-летних нач. и 7-летних ср. школах учились европейцы и мулаты. К нач. 60-х гг. 20 в. было 207 нач. школ (в них обучалось 13,9 тыс. чел.), 23 неполные ср. школы, в осн. проф.-тех. уклона (св. 1,5 тыс. уч-ся) и 1 общеобразоват. 7-летний лицей. Занятия во всех школах велись на португ. яз. В 1961 99,7% нас. было неграмотно.

После завоевания независимости введён закон об обязат. обучении детей с 7 до 13 лет. Обучение во всех школах бесплатное. В кон. 70-х гг. начала вводиться новая структура школьной системы — обязат. основная школа для детей с 7 лет, включающая 2 цикла: нач. школу (6 лет) и неполную ср. школу (3 года); на их базе существует полная ср. школа (лицей, 2 года), дающая полное ср. образование. В 1982/83 уч. г. в 719 нач. школах (первый цикл осн. образования) было ок. 3,4 тыс. учителей и ок. 74,4 тыс. уч-ся, в ср. школах — было св. 8,4 тыс. уч-ся, в т. ч. проф.-тех. подготовку на базе нач. школы получили 219 уч-ся, в системе подготовки учителей — 546 уч-ся.

Получило развитие образование взрослых. В 1977/78 уч. г. в осн. школах для взрослых обучалось 11 456 чел. (в

т. ч. 8096 чел. на первом цикле и 3360 чел. на втором). Высших уч. заведений в стране нет.

В Бисау — Б-ка и музей ПАИГК.

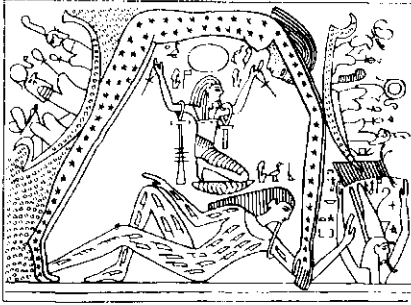
В. З. Клепиков.

Архитектура и изобразительное искусство

Нар. жилища весьма разнообразны. Оседлые баланте, населяющие прибрежные низменности, живут в хижинах, прямоугольных в плане, с тростниковым плетёным остовом, укрепл. на 4 столбах и обмазанным глиной. Крыша двускатная или четырёхскатная, крытая соломой. В каждой хижине ряд помещений и чуланов-тайников с замаскиров. дверями. Неск. хижин объединены высокой плотной изгородью в усадьбы и беспорядочно разбросаны на большой терр. вокруг дома вождя. Поселения внутр. р-нов страны (у фульбе, мандинка) имеют чёткую планировку. Дома без изгородей выстраиваются вдоль прямых и широких улиц; в центре площадь, где проводятся празднества и собрания. Хижины глинобитные или сложенные из сырцового кирпича с соломенными конич. крышами. Дерев. обрамления входов, балки, столбы украшены резьбой и росписью (изображения газелей, коров, змей, птиц). Байот и папел живут большими семьями в многокомнатных (от 4 до 10) прямоугольных, овальных или круглых в плане жилищах с двускатной или конич. соломенной крышей. Двери крепятся на шарнирах. На о-вах большие деревни



1. В порту Бисау. 2. Карнавал в г. Бисау.



Нут, Шу и Геб.

вождей, ложа, шкафы, лохани богато украшаются растит. орнаментом и изображениями зверей, птиц, змей, рыб. Распространено изготовление оружия из дерева и рога коровы (луки, колчаны для стрел, копья, щиты, дротики). Мн. изделия изготавливаются специально для иностр. туристов. Среди народов материковой части наиб. искусны фульбе, изготавливающие культовые статуэтки, разл. бытовые предметы, обувь, украшения и музыкальные инструменты. У мандьяк и папел распространены ткачество и художеств. вышивание.

Е. Н. Сильверсман.

Музыка

делятся гл. улицей на две неравные части. Небольшие квадратные хижины с соломенными кровлями и дерев. стенами, богато украшенными резьбой, ставятся почти вплотную друг к другу. В некоторых городах материка и на о-вах сохранились стены португальских укреплений (16—18 вв.), строятся здания европейского типа с солнцезащитными устройствами (в Бисау, Боламе, Бафате, Каншунгу).

Художеств. ремёсла наиб. развиты на о-вах. Из красного и чёрного дерева и слоновой кости вырезаются небольшие фигурки предков, ритуальные предметы, мелкая домашняя утварь (ложки из слоновой кости со сложным переплетением растит. узоров на ручках), маски в зиде человеческих лиц и голов животных — крокодилов, коров, пантер, бегемотов. Дерев. стулья и троны для

Муз. культура Г.-Б. вбирает в себя муз. традиции мн. народов, населяющих страну. Музыка баланте, фульбе, мандинка и др. народов имеет много общего с муз. иск-вом ряда зап.-афр. стран (Гвинея, Сенегал, Гамбия, Мали). Богатый пласт муз. культуры Г.-Б. представляет творчество гриотов. Для их иск-ва характерен специфич. стиль вокализации — дьяли (пение фальцетом чередуется с речитацией). Гриоты виртуозно владеют такими муз. инструментами, как *кора*, балафон (разновидность ксилофона), кусунди (щипковый) и др. Одной из древнейших муз. традиций является игра на барабанах. Барабанные ансамбли достигают высокого уровня исполнительской техники. В 18—19 вв. в городах сложился своеобразный песенный жанр, сочетающий

Лит.: Кабрал А., Революция в Гвинее. Избр. статьи и речи. [пер. с англ., португ. и франц.], М., 1973; Лавренов Е. Л., Гвинея-Бисау, М., 1977; Pierson-Mathy P., La naissance de l'état par la guerre de libération nationale: le cas de la Guinée-Bissau, P., 1980; Mota Avelino Teixeira da, Guiné Portuguesa, v. 1—2, Lisboa, 1954; Rudebeck L., Guinea-Bissau. Uppsala, 1974; Gomes A., Notas sobre a música indígena da Guiné, «Boletim cultural da Guiné Portuguesa», 1950, v. 5, № 19, p. 412—24.

ГЕБ, в др.-егип. религии и мифологии бог земли. Один из гелиопольской энеады («девятки») богов, сын Шу и Тефнут. Обычно изображался в виде человека с короной Ниж. Египта или Верх. Египта на голове. Согласно мифу, Г. поссорился со своей сестрой и женой — богиней неба Нут из-за того, что она ежедневно поедала своих детей — небесные светила, а затем вновь рождала их, и Шу разъединил супругов. Г. он оставил в горизонтальном положении внизу, а Нут поднял вверх. На рисунках Г.-земля изображался лежащим внизу, а Нут-небосвод изогнувшейся над ним и упирающейся в него руками и ногами. Её держит в таком положении Шу, к-рый стоит между ними. Считалось, что Г. — добрый бог; он охраняет живых и умерших.

ГЕББАРЫ, личностнозависимые крестьяне нехристианских обл. Эфиопии 19 — 1-й пол. 20 вв. Г. вместе с их х-вами были распределены между завоевателями, в т. ч. между простыми солдатами. Солдат получал от 1 до 8 семей Г., младшие офицеры — от 7 до 20, старшие военачальники и чиновники — по несколько десятков и сотен семей. Г. периодически перераспределяли, иногда переселяли на новые земли, порой продавали в рабство. Эта система просуществовала до 1942. Слово «Г.» сохранялось в языке для уничижительного обозначения крестьян вообще.

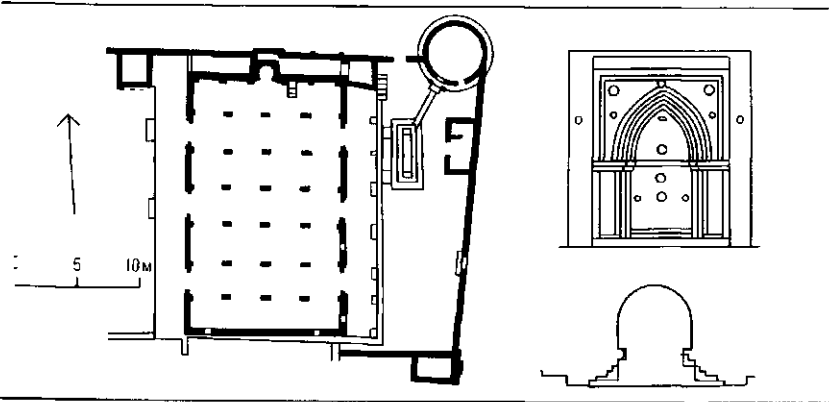
Ю. М. Кобишанов.

ГЕДАРЕФ, город на В. Судана, в отрогах Эфиоп. нагорья на выс. 650 м. 23 тыс. жит. (1978). Узел автодорог, ж.-д. станция на дороге Порт-Судан — Сеннар. Торг. центр с-х. р-на (зерновые, хлопок, арахис, овощи, кормовые). Один из крупнейших в Африке зерновых элеваторов (на 100 тыс. т), построен при содействии СССР.

ГЕДИ (Gedi), ср.-век. город в Кении, близ г. Малинди. Осн. в 13 в. С 1948 — нац. заповедник: остатки гор. стен (выс. 2,7 м), дворца, включавшего двор с аудиенц.-залом, гарем (юж. часть до 15 в.) и двор усыпальниц (сев. часть), каждая часть была обнесена оградой с аркой; жилых комплексов 14—16 вв., неск. мечетей (в т. ч. Большая мечеть — 4-нефная), рынка.

Лит.: Kirkman J. S., The Arab city of Gedi..., L., 1954; его же, Gedi. The palace, The Hague, 1963.

ГЕККОНЫ, гекконовые (Gekkonidae), семейство ящериц отр. чешуйчатых пресмыкающихся. Дл. тела от 4 до 30 см. Известно св. 80 родов, включающих ок. 700 видов. Широко распространены в тропиках, частично в субтропиках. В Африке обитают по всему континенту, многочисленны и разнообразны. В большинстве — ночные лазающие формы. Легко передвигаются по вертикальным поверхностям и «вверх ного-



элементы португ. мелоса и местные исполнительские традиции.

После завоевания независимости одним из важнейших направлений культурной политики стало сохранение и развитие нац. традиций. Этому в большой степени способствует деятельность Нац. союза культуры (осн. в сер. 1970-х гг.). В стране создан ряд песенно-танц. ансамблей. Среди музыкантов Г.-Б. — К. Галисса, С. Дьюло (исполнители на *коре*), Б. Конте, А. Суману (на *басфоне*), С. Дьяуане (на барабанах). В Бисау функционирует культурный центр — Дом культуры. О. В. Русанов.

1. Большая мечеть в Геди. План. 2. Руины Большой мечети в Геди.



ми» с помощью развитого на пальцах спец. аппарата прикрепления — тонких щетинок (отсюда назв. цепкопалье). Жители тропиков держат Г., истребляющих множество насекомых, в жилых помещениях. Два рода песчаных Г., включающих по 1 виду, эндемичны для Юж. Африки и имеют приспособления, облегчающие передвижение по рыхлому песку. *Pteropus garrulus* живут в норках на значит. расстоянии друг от друга, высываясь из норок, они переключаются, издавая тонкий звук «гек-гек», разносящийся далеко по пустыне. Для Мадагаскара характерны Г. рода *Phelsuma* (ок. 25 видов) и эндемичного рода плоскохвостых Г. (*Uroplatus*) с 6 видами.

Б. Д. Васильев.

ГЕЛАДА (*Theropithecus gelada*), обезьяна сем. мартышкообразных. Эндемик Африки. Распространена в Эфиопии, в горах на выс. 2000—5000 м. Дл. тела до 80 см, дл. хвоста — 50—60 см, масса до 25 кг. Г. ведёт дневной, преим. наземный образ жизни. Питается побегами и зёрнами разл. злаков, луковичами нек-рых растений, иногда — насекомыми. У самцов и самок на шее и груди небольшие голые участки кожи, принимающие в сезон размножения алую окраску. Тело покрыто длинными буроватыми волосами; у самцов имеется мантия. Живёт большими стадами (по 300—400 особей), распадающимися при неблагоприятных условиях (зимние холода, недостаток корма) на более мелкие группы. Иногда совершает набеги на плантации кукурузы, из-за чего истребляется местным населением.

Б. Д. Васильев.

ГЕЛИ Абд ар-Рахман (р. 1933), суданский поэт. Учился в ун-те аль-Азхар в Каире, окончил Лит. ин-т им. Горького в Москве. Определяющие черты творчества А. — гражданственность и интернационализм: сб. «Глина и когти» (1958) и «Лошадь и сломанный меч» (1967).

В. Э. Шагель.

ГЕЛИОПОЛЬ (греч. *Hēliópolis*, букв. — город Солнца, др.-егип. Иуну), древний город в Египте, ныне район на С.-В. Каира.

Г. возник в 4-м тыс. до н. э., гл. центр культы бога Ра-Атума. Застраивается совр. жилыми кварталами с 1905.

ГЕЛЬГОЛАНДСКИЙ ДОГОВОР 1890, Англо-германский договор 1890, Гельголандско-занзибарский договор, Гельголандский пакт, договор между Великобританией и Германией, завершивший в основном раздел Вост. Африки и разграничивший сферу англ. и герм. влияния в Юго-Зап. и Зап. Африке. Германия отказалась от султаната Виту (Юж. Кения), от дальнейшего расширения своей колон. империи на С.-З. к истокам Нила, от претензий на Сев.-Вост. Родезию. Были аннулированы соглашения К. Петерса с какакой Буганды Мвангой о дружбе. Граница между колониями была определена по 1° ю. ш. вдоль оз. Виктория. Германия признала англ. протекторат над о-вами Занзибар и Пемба, а также сферой англ. влияния Кению, Уганду, Малави и нек-

1. Геккон. 2. Гепард с добычей.

рые спорные терр. на границах Ганы и Того. Германия закрепила за собой всю терр. материковой Танзании, Руанды и Бурунди, получила право на приобретение у занзибарского султана береговой линии и о. Мафия. Были также с выгодой для Германии изменены границы Герм. Юго-Зап. Африки (Намибии), получившей через полосу терр. шириной в 20 миль («язык Каприви») выход к р. Замбези, границы Камеруна, протянувшиеся до оз. Чад и Того. Германия также закрепила за собой о. Гельголанд в Сев. м. Г. д. способствовал сближению Великобритании с Германией.

Публ. в: *British and Foreign State Papers*, v. 82, L., p. 35—53.

В. Я. Кацман.

ГЕЛЬМА (лат. Калама, *Salama*), город на С.-В. Алжира, адм. ц. вилайи Гельма. Ок. 40 тыс. жит. (1980, оценка). Ж.-д. ст. Торг.-пром. центр. З-ды: веломотоциклетный, керамич. и сах.-рафинадный. Расположен на месте древнего рим. и визант. города. Из рим. построек сохранились руины больших терм, цистерна (используется и в наст. время), театр (возможно, кон. 2 — нач. 3 вв.); реставрирован, ныне Музей антич. т-ра Г.: историко-художеств.; коллекция скульптуры, нумизматики; из византийских — значит. часть гор. стен с 13 башнями (квадратными в плане) и караульным коридором на арках и крепость. В гор. парке — коллекция антич. (лат.) надписей.


Т. П. Каптерева.

ГЕМЕНА (*Gemena*), город на С.-З. Заира, в междуречье Конго (Заира) и Убанги. 40 тыс. жит. (нач. 1970-х гг.). Центр создаваемого (1984) пром. комплекса: маслично-мыловар. комбинат (действует), пивовар. з-д и др. пр-тия, преим. пищевкусовой пром.-сти. Междунар. аэропорт.

ГЕНЕТЫ (*Genetta*), род хищных млекопитающих сем. виверровых. Дл. тела 42—58 см, хвоста 39—42 см, масса 1—2 кг. 9 или 10 видов. Распространены гл. обр. в Африке, к Ю. от Сахары: один вид встречается севернее Сахары, заходит в М. Азию и на крайний Ю. Европы. Населяют преим. леса, но встречаются и в саваннах, кустарниковых зарослях, культурных ландшафтах. Г. хорошо лазают по деревьям, могут взбираться по почти гладкой вертикальной поверхности. Нек-рые виды ведут наземный образ жизни. Убежищами служат дупла деревьев, пустоты под упавшими стволами, в скалах. 1—2 раза в год рожают 2—4 детёнышей. Активны ночью. Охотятся на мелких млекопитающих и птиц, поедают также беспозвоночных. Во мн. странах Африки численно преобладают среди мелких хищников. Объект охоты (ради шкур). В Др. Египте Г. приручали и использовали для борьбы с грызунами. Берберы иногда содержат Г. в своих жилищах. Хвосты Г. нек-рые племена Сенегала используют в ритуальных целях.

Е. Н. Матюшкин.

ГЕНРИХ МОРЕПЛАВАТЕЛЬ (*Dom Henrique o Navegador*) (1394—1460), португ. принц, организатор морских экспедиций к о-вам центр. части Атлант. ок. и



берегам Африки (за что в 19 в. получил прозвище Мореплаватель, хотя сам не плавал). Г. М. на средства Ордена Христа (главой к-рого он стал в 1420) основал в Сагрише (Португалия) обсерваторию и мореходную школу, способствовал развитию португ. кораблестроения (гл. обр. каравелл). Океанские экспедиции Г. В. Кабрала, А. Кадамосто и др. открыли Азорские о-ва (1432—35), Зелёный мыс, пр. Сенегал и Гамбия, о-ва Бижагош (1434—57) и Зелёного Мыса (1456). По инициативе Г. М. начался вывоз афр. рабов в Португалию; капитан Н. Триштан и др. в поисках золота и рабов в 1434—60 обследовали и нанесли на карту ок. 3500 км зап.-афр. побережья от Зап. Сахары до Гвинейского зал. Экспедиции Г. М. положили начало португальской экспансии в Африку.

Лит.: Магидович И. П., Магидович В. И., *Очерки по истории географических открытий*, 3 изд., т. 1, М., 1982; Sancelau E., *Henry, the Navigator...*, N. Y., 1947; его же, *Descobrimentos Henriquinos*, 3 ed., Porto, 1970.

ГЕПАРД (*Acinonyx jubatus*), хищное млекопитающее сем. кошачьих. Дл. тела до 150 см, хвоста до 75 см, масса 45—65 кг. Пятнистым рисунком меха и длинным хвостом Г. похож на леопарда, но отличается от него более лёгким сложением, высокими ногами, маленькой головой, подобием гривы на шее и на передней части спины. Когти полувтянутые. Естествен. ареал охватывал почти всю Африку, исключая центр. часть Сахары, леса басс. Нигера и Конго и горных терр., а также Переднюю, Ср., Юж.

Азию к В. до Индостана. Азиатский Г. почти повсюду уничтожен. В Африке исчез на крайнем Ю. континента, близок к исчезновению в средиземноморских странах. Однако до сих пор широко распространён по юж. периферии Сахары, в Вост. и Юж. Африке приблизительно до широты р. Оранжевая. Обитатель сухих саванн и полупустынь, проникает в пустыни. Плотность популяции даже в больших резерватах обычно не превышает 2 особей на 100 км². Взрослые особи ведут, как правило, одиночный образ жизни. В выводке 2—5 котят, имеющих необыкновенную серебристо-серую мантию. Г. охотится в утренние и предвечерние часы. Приспособлен к стремительному бегу (до 100 км/ч и более), но на короткие расстояния (не более 200—300 м). Осн. добыча — небольшие антилопы; в ряде р-нов наносит ущерб скот-ву. Почти во всех странах континента он взят под охрану. Общее кол-во Г. в Африке до 25 тыс., причём осн. часть популяции сосредоточена на Ю.-З. континента. В ЮАР имеется питомник по разведению Г. Внесён в Красную книгу МСОП.

Лит.: Адамсон Д. Пятнистый фринкс. Пилпа сбсает вызов, пер. с англ. 3 изд. М., 1982: Eaton R. The cheetah, biology, ecology, and behavior of an endangered species, N. Y., 1974; Myers N., The cheetah *Acinonyx jubatus* in Africa, Morges, 1975. Е. Н. Матюшкин.

ГЕРАСИМОВ Иннокентий Петрович (1905—1985), советский географ, геоморфолог, почвовед, акад. АН СССР (1953; чл.-корр. 1946). По окончании Ленинградского ун-та (1926) работал в учреждениях АН СССР — сначала в Точном ин-те, затем в Ин-те географии (с 1951 — его директор). Чл. КПСС с 1945. Пред. Нац. к-та сов. географов с 1957), през. Всесоюзного об-ва почвоведов (с 1963), гл. редактор журн. «Известия АН СССР» (серия географическая), вице-през. Междунар. геогр. союза (1960—68), вице-през. Междунар. об-ва почвоведов (1968—72). Действит. чл. АН Болгарии (1968), АН Венгрии (1968), АН ГДР (1968), чл. Академии с.-х.



наук ГДР (1968), чл. академии «Леопольдина» ГДР (1965). Начиная с 1952 совершил ряд поездок с науч. целями по разл. странам Сев., Зап. и Вост. Африки. Осн. труды Г. посвящены теоретич. вопросам геоморфологии, почвоведения, палеогеографии, региональной и конструктивной географии, а также геогр. аспектам рационального использования природных ресурсов и охране окружающей среды; в числе региональных работ Г. — исследования природы тропич. пустынь Африки, почв, ландшафтов и природных экосистем Сев., Зап. и Вост. Африки.

ГЕРЕ, группа народов, живущих в БСК. Относятся к народам кру. К Г. близки сикон и басса, живущие южнее во внутр.-р-нах Либерии. Числ. 400 тыс. чел. (1983, оценка). Языки относятся к *ква языкам*. Занимаются подсечно-огневым тропич. земледелием, часть Г. работает на плантациях, принадлежащих иностр. компаниям. Развита резьба по дереву и камню. Сохраняют тайные союзы, инициации, традиц. верования и культы.

ГЕРЕНУК (*Litocranius walleri*), парнокопытное животное из группы антилоп сем. полорогих. Эндемик Африки. Распространён в Сомали, Кении, на С. Танзании. Непропорционально длинные шея и ноги, маленькая голова с большими ушами и лировидные рога у самцов (дл. 25—43 см) делают Г. похожими на жирафа (отсюда др. назв. — жирафовая газель). Выс. в холке 90—105 см, масса 30—50 кг. Обитает на равнинах и холмах, поросших густым кустарником и акациями. При питании встаёт на задние ноги, объедая деревья и кустарники на высоте, недоступной большинству др. копытных. Почти не нуждается в водопоях. Держится в пределах небольшого участка (3—6 км²) поодиночке, парами, редко группами до 10 особей. Активен днём и вечером. В ряде мест многочислен. В Др. Египте делались попытки приручить Г. А. М. Баскин.

ГЕРЕРО, овагереро, хереро, народ в Намибии, Анголе, Ботсване и ЮАР. Включает помимо собственно Г. группы мбандиеру и чимба. Общая числ. 140 тыс. чел. (1983, оценка). Язык — гереро (очигереро), один из банту языков, распространены африкаанс, англ. и португ. яз. Осн. традиц. занятие — скотово (кр. рог. скот), в прошлом — кочевое. Среди совр. Г. кочевниками остались лишь чимба и тжимба. Традиц. религия — культ предков. Часть Г. — христиане.

ГЕРЕРО И ГОТТЕНТОТОВ ВОССТАНИЕ 1904—1907, см. Нама и гереро восстание 1904—1907.

ГЕРЕРО ЯЗЫК, очигереро, один из банту языков. Распространён в вост.-р-нах Намибии и в Анголе. Число говорящих 65 тыс. чел. (1980).

Фонетич. особенности Г. я. объясняются влиянием койсанских языков; в системе консонантизма отмечаются интердентальные согласные, наличие палатализации. Определяющей чертой грамматич. строя является наличие системы именных согласоват. классов, характеризующихся особыми префиксами



Юноша гереро. Намибия.

(18 классов, из них 3 локативных с полной моделью согласования). Глагол может образовывать ряд т. н. производных суффиксных форм, передающих как лексич., так и грамматич. значение (вид, залог и др.); значит. место в глагольной системе занимают аналитич. конструкции из вспомогат. и смыслового глаголов. В лексике заимствования из африкаанс, а также из готтентотских языков. Язык младодписменный, письменность на основе лат. алфавита. Является яз. внутризнич. общения.

Лит.: Meinhof C., Die Sprache der Herero in Deutsch-Südwestafrika, B., 1909; Seidel A., Praktische Grammatiken der Hauptsprachen Deutsch-Südwestafrikas: 1 — Nama, 2 — Ouyiherero, 3 — Oshindonga, W., 1892; 2 Aufl., W., 1909.

Kolbe F. W., An English-Herero dictionary, Cape Town, 1883; Irlle J., Deutsch-Nerero Wörterbuch, Hamb., 1917. Н. В. Громова.

ГЕРЗЕЙСКАЯ КУЛЬТУРА, герзейская культура, археол. культура эпохи энеолита додинастич. Египта (4-е тыс. до н. э.). Распространена преим. в Верх. Египте, где сменяла амратскую культуру. Назв. по могильнику Герзе в Ниж. Египте. Иногда считалась поздним вариантом культуры Негада II. Основа х-ва — земледелие с зачатками ирригации (в кон. 4-го тыс. до н. э. появился примитивный плуг), развитое скотово (крупный и мелкий рогатый скот и др.), ремёсла (металлургия меди, гончарство). В обширных поселениях Г. к. наряду с круглыми в плане хижинами с плетёными стенами появились дома из сырца. Погребения в больших могильных ямах, камерах из сырца, иногда разделённых на два отделения — для покойника (в гробу или в сосуде) и многочисл. инвентаря. Старая амратская керамика сочетается с сосудами из светлой глины, покрытыми рисунками красно-коричневого тона (растения, животные, многофигурные композиции с людьми и лодками), фигурными сосудами. Орудия из камня и меди (ножи, кинжалы, топоры, тёсла и др.). Составные иглы, гребни, булавки, шиферные палетки для растирания красок; кам. и глиняные фигурки женщин, плеников со связанными руками и др. Г. к. испытала значит. влияние соседних культур Бл. Востока и Междуречья (находки цилиндрич. печатей, произведений искусства и др.).

Лит.: Пиотровский Б. Б. Современное состояние изучения додинастического Египта. «Проблемы истории докапиталистических обществ», 1934, № 7—8; Ч а й л д Г. Древнейший Восток в свете новых раскопок, пер. с англ., М. 1956.

ГЕРМАНСКАЯ ВОСТОЧНАЯ АФРИКА, колония Герм. империи в Вост. Тропич. Африке (назв. Г. В. А. с 1891). Осн. в 1885 сначала как владение *Германского общества для колонизации*. Границы были закреплены *Англо-германским соглашением 1886* и *Гельголандским договором 1890*. В 1919 Г. В. А. была захвачена войсками Великобритании, Бельгии и Португалии. По Версальскому мирному договору была разделена: Великобритания по мандату Лиги наций получила в управление значит. часть терр. под назв. Танганьика; Бельгии была передана также под мандатное управление зап. часть колонии, получившая назв. Руанда-Урунди; небольшая терр. страны к Ю. от р. Руфиджи, известная как «треугольник Кионга», была присоединена к португ. колонии Мозамбик.

В. Я. Кацман.

ГЕРМАНСКОЕ ОБЩЕСТВО ДЛЯ КОЛОНИЗАЦИИ, создано в 1884 в Германии сторонниками активной колон. политики. В 1885 направило в Вост. Африку экспедицию во главе с К. Петерсом, к-рая захватила терр. между рр. Пангани и Руфиджи. В февр. 1885 об-во получило спец. имперскую хартию и было переименовано в Герм. Восточноафриканское; согласно хартии осуществляло контроль над захваченной терр. На базе об-ва была созд. Герм. вост.-афр. компания. Произвол чиновников компании вызвал восстание под руководством Бушири (см. *Бушири восстание*). После подавления восстания пр-во Германии захватило всю прибрежную зону Индийского ок., к-рая ранее формально принадлежала султану Занзибара, и, присоединив её к терр. ликвидированного Герм. Вост.-афр. об-ва, образовало имперскую колонию *Германская Восточная Африка*.

В. Я. Кацман.

ГЕРМОПОЛЬ Великий, Гермуполь (греч. *Hermapolis*, др.-егип. *Х в м е н у*, букв. — город восьми, копт. *Ш м у н*), один из древнейших городов Др. Египта (совр. селение Эль-Ашмунайн в 300 км южнее Каира) на лев. берегу Нила, центр культа бога Тота и его огдоады («восьмёрки» подчинённых ему богов и богинь). Г., видимо, существовал ещё в 4-м тыс. до н. э. Возвысился в конце Древнего царства и в 1-й переходный период (23—21 вв. до н. э.). При фараонах эпохи Нового царства (Аменхотеп II, Рамсес II и Рамсес III) в Г. осуществлялась реставрация и стр-во храмов в честь Тота и Амона. Судя по находке в сосуде из некрополя ибисов в писем, выполненных арамейским и егип. демотич. письмом, в р-не Г. существовала арамейская колония, осн. в 6 в. до н. э.

Раскопками 1929—39 и затем после 2-й мировой войны выявлен план города, раскопаны руины храма Тота, древнейшие слои к-рого восходят к нач. 2-го тыс. до н. э., захоронения ибисов и павианов — священных животных Тота.

Открыты также остатки греч. города с храмом и агорой и некрополь греко-рим. времени с росписями гробниц, среди к-рых гробница верх. жреца Тота-Петосириса (4 в. до н. э.) с магич. заупокойными текстами.

Лит.: Тураев Б. А., Бог Тот, Лейпциг, 1898; Пигулевская Н. В. Новые арамейские памятники из Гермуполя. «Вестник древней истории», 1949, № 2; R o d e r G. Zwei hieroglyphische Inschriften aus Hermapolis. «Annales du Service des Antiquités de l'Égypte», 1954, № 52.

С. С. Соловьёва.

ГЕРЦОГ, Херцог (Hertzog) Джеймс Барри Мюнник (1866—1942), политич. деятель Юж. Африки. Род. в Капской колонии в семье фермера-африканера. Учился в Стелленбосском, затем в Амстердамском ун-тах. Работал адвокатом в Претории (1893—95), являлся членом верховного суда *Оранжевого Свободного государства*. Был бурским генералом в *Англо-бурской войне 1899—1902*. После образования ЮАС создал Националистическую партию. Премьер-мин. ЮАС в 1924—39. Проводил расистскую внутр. политику; в отношениях с Великобританией добивался большей самостоятельности для ЮАС и больших прав для африканеров. Симпатизируя гитлеровскому режиму, отказался во 2-й мировой войне выступить на стороне Великобритании и объявить войну Германии. Не получив большинства в парламенте, был заменён на посту премьер-мин. Я. Х. Смитсом.

А. Б. Давидсон.

ГЕЗЗ, см. *Эфиопский язык*.

ГИБЙСКУС (*Hibiscus*), род растений сем. мальвовых. Ок. 250 видов, в тропиках и субтропиках (реже в умеренном поясе) всех континентов. Деревья, кустарники и травянистые растения. В Африке встречаются почти во всех областях. Широко представлен в мангровых зарослях Г. липовидный (*H. liliaceus*) — дерево выс. до 10 м, с красноватыми гибкими ветвями, свисающими до земли и укореняющимися в прибрежном иле. Листья крупные, цветки одиночные, жёлтые с пурпурным пятном в центре; опыляются летучими мышами. Плоды опадают в воду и распространяются мор. течением. Из древесины, устойчивой в солёной воде, строят небольшие лодки для мор. плаваний. Из волокон листьев плетут сетки для рыбной ловли. Др. вид — Г. съедобный, или гомбо (*H. esculentus*), — однолетнее травянистое растение Тропич. Африки со съедобными (в незрелом виде) слизистыми плодами. Его часто выращивают около жилищ. Из стеблей полукустарникового растения Г. мелкоцветкового (*H. micranthus*), растущего в саваннах всей Тропич. и Юж. Африки и на Мадагаскаре, делают щётки, а волокна служат удочками.

Н. А. Базилевская.

ГИБРАЛТАРСКИЙ ПРОЛИВ, пролив между юж. оконечностью Пиренейского п-ова (Европа) и сев.-зап. частью Африки. Соединяет Атлант. ок. и Средиземное м. Дл. 59 км, шир. 14—44 км. Наименьшая глуб. на фарватере, лимитирующая водообмен Средиземного м. с Атлант. ок., 53 м. По берегам Г. п. возвышаются массивы — Гибралтарская скала на С. и Муса на Ю., к-рые в древности наз. Геркулесовыми столбами. Поверхностное течение направлено на В., глубинное — на З. Благодаря удобному геогр. положению Г. п. имеет большое экономич. и стратегич. значение, находится под контролем англ. крепости Гибралтар. На сев. берегу порт Альхесирас (Испания), на юж. — Танжер (Марокко).

ГИГАНТСКИХ КРАТЕРОВ НАГОРЬЕ, вулканич. нагорье в Вост. Африке, на С. Танзании. Расположено в Вост. (Кенийской) рифтовой зоне, между озёрами Натрон на С.-В., Маньяра на Ю.-В. и



1. Гибискус (цветок). 2. Гиеновая собака. 3. Пятнистая гиена с добычей.



«Большой сфинкс», пирамиды фараонов Хефрена и Хеопса. 28 в. до н. э.

Зяси на Ю.-З. Представляет собой сложный щит, образованный 8 потухшими вулканич. конусами и кратерами (кальдерами), поднимающимися над общим лавовым цоколем. Сложено позднеплиоценовыми и раннеплейстоценовыми породами базальтовой серии. Высшая точка — г. Лоолмаласин (3648 м). Нагорье отличается огромными размерами кратеров, придающих местности исключительное своеобразие, т. н. ландшафт лунных цирков. В центре нагорья крупнейшая кальдера Нгоронгоро достигает 22 км в поперечнике; дно её частично занято оз. Магали-Нгоронгоро. В кальдере Нгоронгоро — нац. парк с богатой фауной крупных млекопитающих. Западнее Нгоронгоро — ущелье Олдувай, получившее известность благодаря находкам останков доисторич. человека.

ГИЕНОВАЯ СОБАКА (*Lycan pictus*), хищное млекопитающее сем. собачьих. Эндемик Африки. Распространена к Ю. от Сахары, исключая области дождей лесов басс. Конго (Заир). Выс. в холке 60—80 см, масса 17—35 кг. Обитатель открытых травянистых равнин, саванн и редколесий. В густонаселенных р-нах, напр. на б. ч. терр. ЮАР, охотится. Держится стаями по 10—20, иногда 60 особей: 2—3 самки со своим потомством и неск. самцов. Детенышей 5—16. В среднем 10, чаще рождаются в сухой сезон. Убежища — преим. норы. Обожает воду, обычно недалеко от воды. Часто кочует и охотится на площади 500—4000 км². Скорость погони до 66 км/ч. Охотятся преим. на газель Томсона и импалу, а также на гну, бубалов, водяных козлов, попутно — на зайцев и крупных грызунов. Иногда Г. с. нападает на овец и коз. В ненарушенных экосистемах саванн играет важную роль в регуляции числ. популяций копытных. Внесена в Красную книгу МСОП. В Вост. Африке плотность популяции Г. с. значительна.

Е. Н. Матюшкин.

ГИЕНЫ (*Hyaenidae*), семейство млекопитающих отр. хищных. По происхождению совр. распространению Г. — африканские (лишь полосатая Г. обитает также в части Азии). В сем. 4 вида — 3 вида гиен и земляной волк. Наиб.

известна пятнистая Г. (*Crocuta crocuta*), распространённая почти по всей терр. Африки к Ю. от Сахары, за исключением басс. Конго (Заир) и юж. оконечности континента. Масса 50—80 кг, шерсть желтовато-серая с тёмными пятнами. Типичный обитатель саванн и кустарниковых зарослей. Основу пищевого рациона составляют крупные и среднего размера копытные (антилопы, зебры и др.). Преследует жертву на короткие расстояния со скоростью до 40—60 км/ч. Питается также и падалью. Издаваемые пятнистой Г. звуки — вой, рычание, при возбуждении — «хохот», часто раздаются по ночам. Живут группами, или т. н. кланами, по 30—80 особей. Возглавляют кланы наиб. сильные самки. Играет важную роль в регуляции числ. диких копытных. В ур. а Г. (*Hyaena brunnea*) населяет пустыни и полупустыни Юж. Африки, собиратель, падальщик, а не активный хищник. Питается также насекомыми, растит. кормами. Ведёт одиночный образ жизни. Числ. снижается из-за преследования человеком (нападает иногда на домашних животных, особенно на молодняк). Внесена в Красную книгу МСОП. Близкий вид — полосатая Г. (*H. h. barbara*), распространён в Вост. и Сев. Африке, кроме центр. частей Сахары, а также в Передней и Ср. Азии, Индии. В араб. странах волосы из гривы Г. служат талисманом, а мозгу Г. приписывают целебные свойства. В связи с этим стал малочислен подвид полосатой Г. (*H. h. barbara*), сохранившийся только в горах Атласа и внесённый в Красную книгу МСОП.

Лит.: Mills M. G. L., The comparative socio-ecology of the Hyainidae. «Carnivore», 1978. v. 1, № 1, p. 1—6.

Е. Н. Матюшкин.

ГИЕРАКОНПОЛЬ, см. *Иераконполь*.

ГИЗА, Эль-Гиза, Гизех, город в Египте, на левом берегу Нила, к Ю. от дельты. Адм. ц. мухафазы Гиза. 1,2 млн. жит. (1976). Узел жел. и шосс. дорог и судходных речных путей сообщения. Крупный торг. центр (гл. обр. зерно). Таб., радиотехнич. и маш.-строит. пром-сть. Центр туризма.

Г. находится на терр. некрополя древнего Мемфиса. В Г. — приписываемый к «семи чудесам света» ансамбль трёх пирамид: фараонов IV династии (28 в. до н. э.) Хуфу — Хеопса (выс. 146,6 м, сторона квадрата основания 233 м, арх. Хемиун; сложена из 2300 тыс. кам. блоков весом от 2,5 до 30 т), Хафра — Хефрена (выс. 143,5 м, сторона основания 215,25 м) и Менкаура — Микерина (выс. 62 м, сторона основания 108,4 м). Каждая пирамида, сложенная из известняка, имела с В. заупокойный храм, соединённый проходом с нижним храмом в долине. Около нижнего храма пирамиды Хефрена — «Большой сфинкс» (дл. 57 м, выс. 20 м), высеченный из скалы. Пирамиды меньших размеров, многочисл. мастаба.

Лит.: Junker H., Giza, [Ed.] 1—12, W. — Lpz., 1929—55.

ГИКСОСЫ, группа азиат. племён, вторгшихся ок. 1700 до н. э. из Передней Азии через Суэцкий перешеек в Египет и завоевавших его. Слово «Г.» — егип.

обозначение сначала чужеземных царей («правители чужеземных стран»), а затем всей этой группы племён. По этнич. составу Г. были в основном зап. семитами, хотя если судить по их именам, среди них имелись и хурриты. Г. поселились в Ниж. Египте, где сделали своей столицей Аварис, основав XV (гиксосскую) династию. Впервые ввели в Египте коневодство и колёсный транспорт. Освободит. движение египтян против Г. (с нач. 16 в.) завершил фараон Яхмос I, захвативший Аварис. Остатки Г. отступили в Палестину.


Лит.: Лалис И. А., Новые данные о гиксосском владычестве в Египте. «Вестник древней истории», 1958, № 3.

ГИМИРА, гимирра, народ на Ю.-З. Эфиопии. Числ. 140 тыс. чел. (1983, оценка) вместе с родств. этнич. группой маджи. Говорят на одном из кушитских языков. Разделяются на 6 групп, говорящих на своих диалектах. Осн. занятие — тропич. мотыжное земледелие. Преобладают последователи традиц. верований и культов, есть христиане.

ГИППОН (греч. *Ἰππών*, лат. *Hippo Regius*), древний город в Сев. Африке, ок. совр. г. Аннаба (Алжир). Первоначально финикийский и карфагенский порт, во 2 в. до н. э. — в составе Нумидии, затем Рима (с сер. 1 в. до н. э.) и Византии (с 431 н. э.).

Раскопками открыт неправильной планировки рим. город (построен в узкой долине, на месте финикийского поселения), отличающийся обилием мрамора, необычно крупным масштабом и пышным убранством зданий с яркими нарядными наполненными мозаиками, строгим великолепием огромного форума (76 м × 43 м; 1 в.; остатки мраморной колоннады коринфского ордера, базы для статуй, в кам. вымостке площади — посвятит. надписи). Открыты также: система мощёных улиц; т-р (1 в.; мраморное резное орнаментальное панно, рельефы с изображениями менады, Аполлона); фонтаны (в т. ч.

Форум в Гиппоне. 1 в.



в виде маски Горгоны); остатки акведука и цистерны 2 в.; Юж. термы (до 3 в.), Большие Сев. термы (3 в.); мраморные полы и облицовка стен, базы для статуй, мозаики; квартал вилл с мозаиками 1—5 вв. и комплекс христ. культовых зданий 4—5 вв.: 3-нефная базилика (апсида, 2 капеллы; мозаики, надгробия), баптистерий (3 м × 2 м; 5 в.; прямоугольная, облицов. мрамором купель с 4 колоннами на углах), капелла (в форме трилистника; мозаика) и др. На 3. — холм с базиликой св. Августина (кон. 19 в.). Археол. музей.

Лит.: M a r e s E., Hippone la royale. Antique Hippo Regius, Alger, 1954. Т. П. Калтерева (архитектура).

ГИТАНИ, аль-Гитани, Гамаль (р. 1945), егип. прозаик. Окончил ковроткацкое уч-ще в Каире. В 1967—69 был. чл. руководства профсоюза ремесленников каирского рынка ремесл. изделий Хан аль-Халили. Публикуется с 1963. С 1969 корреспондент газ. «Аль-Ахбар». Принадлежал к существовавшему в егип. лит-ре 60-х гг. направлению т. н. новой волны. Пытался синтезировать жанровые формы и стиль араб. ср.-век. прозы с совр. лит. формами. Первый сб. рассказов «Записки юноши, жившего тысячу лет назад» был опубл. в 1968. В романе «аз-Зейни Баракят» (1974) в форме историч. повествования изобразил совр. егип. общество. Роман-памфлет «Хроника улицы аз-Зафарани» (1976) — сатира на религ. демагогию. Романы «Земли аль-Гитани» (1981) и «Книга откровений» (1983) также посвящены актуальным обществ.-политич. проблемам Египта.

Соч. в рус. пер. — [Рассказы]: Трамвай, в сб.: Восточный альманах. в. 10. М., 1982: Отель. «Иностран. лит-ра», 1983. № 9.

Лит.: Кирпиченко В. Н., Новеллистика «новой волны» в Египте, в сб.: Идеологическая борьба и современные литературы зарубежного Востока, М., 1977; е же. Возмужание героя. (Заметки о египетском реалистическом романе 2-й пол. 60—70-х гг.), в сб.: Литература стран зарубежного Востока 70-х гг., М., 1982.

В. Н. Кирпиченко.

ГИФЕНА (Nurbaene), род растений сем. пальм. Ок. 30 видов, в Зап. Азии и Индии, в Сев. и Тропич. Африке (большинство видов, в Мавритании, Египте, Судане, Сомали, Танзании и на Мадагаскаре). Обычны в пальмовых саваннах и полупустынях, иногда в оазисах пустынь. Наиб. распространена Г. фивийская, или дум-пальма (H. thebaica), с необычным для пальм ветвистым стволом выс. 10 м. Листья веерные, с линейными сегментами и многочисл. крочковатыми шипами на черешках. Важнейшее полезное растение засушливых областей вблизи Сахары. Плоды этого и др. видов съедобны и ещё в Др. Египте служили продуктами питания (найлены в гробницах фараонов в Фивах). В нек-рых странах (Кении, Нигерии) в пищу идут молодые побеги Г., в Судане листья служат кормом скоту. Твёрдые семена Г. вздутой (H. ventricosa) и дум-пальмы используются для изготовления пуговиц, шкатулок, табакерок (т. н. растительная слоновая кость). На оз. Чад золу от стволов Г. применяют вместо соли. В Кении из

сока готовят пальмовое вино; из сухих плодов добывают чёрную краску. Из толстых стволов старых деревьев выдалбливают лодки, делают водопроводные трубы.

Н. А. Базилевская.

ГЛЕЛЕ (Glélé) Морис (р. 1934), бенинский историк, юрист. По этнич. принадлежности фон. Окончил Парижский ун-т (1967). В 1965—66 советник президента. В 1961—62 и с 1967 — в штаб-квартире ЮНЕСКО в Париже, где отвечает за выпуск многотомной «Всеобщей истории Африки». Преподаёт в Парижском ун-те. Соч. посвящены политич. и социальной истории Дагомеи, взаимосвязи религии, культуры и политич. власти в странах Тропич. Африки. Г. придерживается в основном умеренно либеральных историч. концепций.

Соч.: La République du Dahomey, P., 1969; Naissance d'un état noir. (L'évolution politique et constitutionnelle du Dahomey de la colonisation à nos jours), P., 1969. Le Danxome. Ou pouvoir Aja à la nation Fon, P., 1974; Religion, culture et politique en Afrique Noire, P., 1981.

Лит.: Урсу Д. П., Современная историография стран Тропической Африки, М., 1983. Д. П. Урсу.

ГЛОРИОЗА, вьющаяся лилия (Gloriosa), род растений сем. лилейных. 5 видов, в тропиках Африки и Азии, обычно в лесах на опушках и открытых полянах. Наиб. распространенный в Африке вид — Г. роскошная (G. superba) с тонкими вьющимися или лазающими стеблями. Листья сидячие с заостренными кончиками и длинным усиком, к-рым растения цепляются за ветви кустов, поднимаясь иногда на выс. до 10 м. Цветки похожи на лилию (отсюда второе назв.) с висящими вниз тычинками. Виды Г. выращивают в оранжереях как декоративные. Корневища и все надземные части Г. ядовиты для животных и человека.

Н. А. Базилевская.

ГЛУКМАН, Глакмен (Gluckman), Макс (1911—1975), англ. этнограф-африканист. В 1941—47 директор Ин-та проблем человека в Центр. Африке (Ин-т Родса—Ливингстона). С 1949 зав. кафедрой социальной антропологии Манчестерского ун-та. В 1936—38 вёл исследовательскую работу среди зулу, в 1939—74 — среди ротсе и др. Специалист по традиц. структурам и институтам.

Соч.: Essays on Lozi land and royal property, Livingstone, 1943; Administrative organization of the Barotswe native authorities..., Livingstone, 1943; Custom and conflict in Africa, N. Y., 1967; Politics, law and ritual in tribal society

N. Y. — Toronto, 1968; Ideas and procedures in African customary law, L., 1969.

Лит.: В е с е л к и н Е. А., Теория «единого социального поля» в британской социальной антропологии (на примере «африканской социологии»), в кн.: Этнологические исследования за рубежом, М., 1973.

ГНУ (Connochaetes), род парнокопытных животных из группы антилоп, эндемичный для Африки. Два вида: белохвостый Г. (C. gnou) и голубой Г. (C. taurinus), распространённые в Вост., Юж. и Юго-Зап. Африке. Дл. тела 170—240 см, высота в холке 90—145 см, масса 145—270 кг. Рога дл. до 85 см. Обитают в низкотравных саваннах. Травоядны, поедают также листья и побеги кустарников. Могут обходиться без воды, когда питаются свежей зелёной травой, в поисках к-рой колют.



1. Гифена вздутая (дум-пальма). 2. Антилопа гну в национальном парке, Масаи-Мара, Кения. 3. Стадо гну

В период миграций образуют стада в 10—20 тыс. голов двух типов: маточные (самки и молодняк) и самцовые; на равнинах Серенгети образуют стада числ. до 100 тыс. голов. В оседлый период самцы захватывают участки, охраняя их от соперников. Голубой Г. используется в охотничьих х-вах. Белохвостый Г. редок, внесён в Красную книгу МСОП; численность восстанавливается.

Л. М. Баскин.

ГОБИР, Губир, Губур (Gobir), феод. государство в Центр. Судане (на терр. совр. Нигера и Нигерии). По-видимому, сложилось к 14—15 вв. на землях к С. от р. Рима. Согласно хронике туарегского гос-ва Аир, гобирава (этногр. группа хауса), первоначально населявшие нагорье Аир, в 14—15 вв. были вытеснены туарегами-итесейн в р-н Гобир-Туду (к С.-В. от совр. г. Сокото). У *Льва Африканского* Г. описывается как гос-во, получившее значит. часть своих доходов от торговли, а затем захваченное и разорённое гос-вом *Сонгай*. Г. после 1516 перешёл под контроль *Кебби*. Со 2-й пол. 17 в. наметилась политич. и терр. экспансия Г. в юж. (*Замфара*, *Кебби*), сев.-зап. (хаусанская обл. *Адар*) и вост. (*Кацина*) направлениях. В нач. 18 в. Г. присоединил сев. часть *Кебби* (в т. ч. г. *Бирнин-Конни*). Войны с *Кациной* в 1-й пол. 18 в. вынудили гобирава перенести столицу Г. из *Бирнин-Ная* в *Бирнин-Раи*. В 1764 вождь гобирава в *Замфаре* — *Бабари дан ибн Аше* (1742—70) захватил столицу *Замфары* — г. *Бирнин-Замфара* и после междоусобной войны утвердился на престоле Г. Основав в ср. течении *Римы*, на терр. *Замфары*, новую столицу гос-ва — г. *Алкалава*, *Бабари* продолжал расширять терр. Г. гл. обр. за счёт земель *Замфары*. Захватив соседних земель и тесня приток невольников-пленных способствовали сложению (по-видимому, в 17 — нач. 18 вв.) стабильной системы эксплуатации и более чёткому выделению господствующего класса, ядром к-рого была воен.-аристократич. знать. Она включала в основном гобирава, возвысившихся после захвата *Замфары*. Крестьянство состояло гл. обр. из земледельцев *замфарав* в 17—18 вв. с распространением *ислама* в Г. сложилось духовное мусульм. сословие, хотя налогообложение, судопроизводство, назначение должностных лиц и т. п. были пронизаны доисламскими нормами. В нач. 19 в. Г. стал ареной гл. событий восстания под руководством *Османа дан Фодио* (см. *Османа дан Фодио восстание*). После захвата повстанцами в окт. 1808 *Алкалавы* большая часть терр. Г. и подвластных р-нов *Замфары* и *Кебби* вошла в состав халифата *Сокото*. Часть гобирава бежала в сев.-вост. р-ны Г. и в терр. борьбе с фульбе сохранила за собой ряд городов в верховьях *Римы* и на границе с *Аиром*. В 1907 остатки Г., не входившие в халифат *Сокото*, были разделены между Великобританией и *Францией*; *Сабон-Бирни* вошёл в эмират *Трив* *Сокото*. См. также *Хауса государство*.

Лит.: Ольдерогге Д. А. Западный Судан в XV—XIX вв. Очерки по истории и истории культуры. М.—Л., 1960; Киселев Г. С. Хауса. Очерки этнической, социальной и политической истории (до XIX столетия). М., 1981. И. В. Следзевский.

ГОВОН (Gowon) Якубу (р. 1934), воен. и политич. деятель Нигерии. Род. в семье священника. По этнич. принадлежности ангас. В армии с 1954. Воен. образование получил в Великобритании — учился в Сандхерстской воен. академии, колледже сухопутных войск в Камберли, нац. колледже обороны в Латиморе. После прихода к власти первого воен. пр-ва в янв. 1966 — нач. штаба армии. С авг. 1966 глава второго воен. пр-ва. Под руководством Г. федеральные войска одержали победу над сепаратистами *Биафры*. Пр-во Г. содействовало развитию гос. сектора, ограничению позиций иностр. капитала, прежде всего в нефт. пром-сти. Была принята программа, предусматривавшая передачу власти гражд. лидерам в 1974, но она не выполнялась. Смещён в результате воен. переворота в июле 1975.

ГОГО, ва г о г о, народ в центр. Танзании. Числ. 800 тыс. чел. (1983, оценка). Язык относится к *банту языкам*. Осн. занятие — земледелие. Большая часть Г. сохраняет традиц. верования: культы духов, тотемизм и др. Распространён ислам.

ГОДЖАМ, историч. провинция на З. Эфиопии. С 13 в. была населена амхара, кушитоязычным народом *агау* и др. С нач. 14 в. Г. представляла собой вассальное по отношению к Эфиопии княжество, правитель к-рого исповедовал христианство и носил титул *нагаш* («царь»). Несколько большую роль, чем в др. частях христ. Эфиопской империи, здесь играли воен. поселенцы — *гашення* и *неамхарские народы*. В 14—16 вв. *годжамские отряды* участвовали в походах эфиоп. императоров. Имп. *Зара-Якоб* превратил Г. в губернаторство, но его сын *Бэйдэ-Марьям* восстановил титул *нагаша* Г. В 1508 *нагаш Уосэн-Сэгэд* стал на неск. лет регентом Эфиопии. Он погиб в 1531 в бою с войсками имама *Ахмеда ибн Ибрахима Левши*, но Г. остался одним из очагов сопротивления имаму, а со 2-й пол. 16 в. — *нашествию оромо*. С этого времени феодаль Г. начинают играть одну из гл. ролей в Эфиопской империи, поддерживая того или иного кандидата на престол. С кон. 18 в. Г. приобретает значит. самостоятельность, особенно после 1830, когда его правитель *рас Гошу* отказался платить дань императору. На протяжении 19 в. Г. был постоянным очагом сепаратизма. В 1855—68 Г. утратил самостоятельность, но в дальнейшем превратился в почти независимое гос-во, правитель к-рого *Такле-Хайманот I* получил от императора *Йоханнеса IV* титул *негуса* и начал расширять свои владения, присоединяя к Г. земли, населённые *оромо* и др. *неамхарскими этносами*, а также захватив столицную пров. *Бэгемдыр*. С кон. 19 в. Г. — одна из отсталых провинций Эфиопии, к-рая почти не была затронута капиталистич. развитием.

Лит.: Бартницкий А. Мантэль-Нечко И. История Эфиопии, пер. с польск., М., 1976.

Ю. М. Кабищанов.

ГОЛА, гула, народ в Либерии (между рр. Сент-Пол и Мано) и прилегающих р-нах *Сьерра-Леоне*. Числ. 150 тыс. чел. (1983, оценка). Язык Г. относится к *нигеро-конголезским языкам*. Г. разделяются на племена и этногр. группы: *гобла*, *теге*, *денг*, *сене*, *конгбаа*, *толдил* и др. Занимаются тропич. переложным подсечно-огневым земледелием, выращивают бананы и масличную пальму, разводят кр. и мелкий рог. скот. Традиц. верования — культ предков и сил природы.

ГОЛЕНИЦЕВ Владимир Семёнович (1856—1947), рус. востоковед, египтолог. Открыл и впервые перевёл, прокомментировал и опубликовал в 1874—1913 папирусы *Гос. Эрмитажа* (т. н. Рассказ потерпевшего кораблекрушение, Пророчество *Неферти*, Поучение *гераклеопольского царя*). По своей инициативе и на личные средства производил археол. исследования в Египте: в 1884—85 в *Вади-Хаммамат*, в 1888—1889 в *Тель-эль-Масхута*. Г. собрал обширную коллекцию егип. и переднеазиат. древностей (св. 6 тыс. предметов); в её состав вошли *Московский математич. папирус* (назван по месту хранения), описание путешествия *Унуамона* (*Унумуна*) в Финикию, произведение *иск-ва* (в т. ч. *Файюмские портреты*). Автор исследований по др.-егип. языку, лит-ре и иск-ву. В 1915 переехал в Египет, где создал и возглавил кафедру египтологии *Каирского ун-та*.

Соч.: Эпиграфические результаты поездки в Уади Хаммамат, «Записки Восточного отделения Русского археологического общества», 1887, т. 2, в. 1—2; *Les papyrus hiéroglyphes de l'Ermitage impérial à St-Petersbourg*, СПб., 1913; *Le conte du naufrage*, Le Caire, 1912.

Лит.: Струве В. В. К столетию со дня рождения В. С. Голеницева, «Вестник древней истории», 1957, № 2; Древний Египет, Сб. ст. [Посвящ. памяти В. С. Голеницева], М., 1960.

ГОЛОГО (Gologo) Мамаду (р. 1924), малийский писатель, обществ. деятель. Окончил в 1948 ин-т У. Понти в Сенегале, работал врачом в разл. городах Франц. Судана. С 1953 принимает активное участие в деятельности прогрессивной партии Суданский Союз. С 1957 — в Мин-ве здравоохранения Судана. В 1961—68 — гос. секретарь по делам информации и туризма, а также редактор правительств. газ. «Зэссор». В 1968 репрессирован в результате правительств. переворота. После освобождения в 1971 работает в системе здравоохранения. Поэтич. сб-ки «Мое сердце — вулкан» (1962) и «Африканский торнадо» (1966) проникнуты антиколон. настроениями и пафосом обновения независимой Африки. Его роман «Спасшийся от алкоголя» (1963) принадлежит к просветительскому направлению малийской прозы.

Лит.: Развитие литературы в независимых странах Африки (60—70-е гг. XX в.), М., 1980, с. 150, 158.

Ю. С. Денисов, В. Б. Котелов.

ГОЛУБ (Holub) Эмиль (1847—1902), чеш. исследователь Африки. Врач, получил мед. образование в Праге (1872). Совершил два путешествия в Юж. Африку (1872—79 и 1883—87), во время к-рых побывал в *Капской коло-*

452 ГОЛУБОЙ НИЛ

нии, Трансваале, Оранжевой Республике, Бечуаналенде, на территориях, входящих в совр. Зимбабве. Особое внимание уделил изучению жизни и быта народов, обитающих на берегах ср. течения р. Замбези, и первым из исследователей проник в область ср. течения крупного левого притока Кафуэ. Г. собрал и привёз в Европу громадные коллекции, рассказывающие о коренном населении, животном и растит. мире Юж. Африки.

ГОЛУБОЙ НИЛ (араб. Бахр-эль-Азрак), река в Эфиопии и Судане, прав., самый многоводный приток Нила. Дл. 1600 км, пл. басс. ок. 330 тыс. км². Под назв. М. Аббай (амхарск. Гыльгэль-Аббай) берёт начало на юго-зап. склонах гор Чоке (южнее оз. Тана), впадает в оз. Тана и вытекает из него под назв. Аббай. Река на протяжении 500 км течёт в каньоне глуб. 900—1200 м и шир. 100—200 м. По выходе на терр. Судана река наз. Г. Н., характер её сильно меняется; ниже г. Эр-Росейрес она имеет небольшое падение и сильно меандрирует. Гл. притоки — Рахад и Диндер (правые). У г. Хартум Г. Н. сливается с р. Белый Нил, образуя Нил. Расходы воды подвержены сильным колебаниям: ср. расход у г. Хартум 1650 м³/с, макс. ок. 6000 м³/с, миним. 130 м³/с. В период малых расходов воды Г. Н. очень чистые и, отражая небо, имеют голубой оттенок; отсюда и назв. реки. ГЭС у гг. Эр-Росейрес и Сеннар. Водохранилища. Г. Н. судоходен на 580 км от устья; в половодье пароходы проникают на притоки Рахад (на 250 км) и Диндер (на 600 км).

ГОМЕРА, Пеньон-де-Велес-де-ла-Гомера (Peñón de Vélez de la Gomera), островок в Средиземном м., у побережья Марокко. Принадлежит Испании. Пл. 35 км².

ГОНДВАНА (от назв. историч. области в Центр. Индии), гипотетич. материк, существовавший в течение ср. и позднего палеозоя и в начале мезозоя в Юж. полушарии. В его состав входили б. ч. совр. Юж. Америки (к В. от Анд), Африка (без гор Атлас), Аравия, о. Мадагаскар, п-ов Индостан (южнее Гималаев), Австралия (к З. от горных хребтов её вост. части) и, возможно, б. ч. Антарктиды. В архее, протерозое и верх. карбоне на терр. Г. развивалось обширное оледенение. Следы верхнекаменноугольного оледенения известны, в частности, в Центр. и Юж. Африке, на материке Г. развивалась своеобразная флора умеренного и холодного поясов, для к-рой было характерно обилие глоссоптерисов и хвощей. В мезозое произошёл распад Г. и горизонтальное перемещение составляющих её частей, обусловленное расширением океанич. дна. К концу мелового периода обособились совр. материки и их части.

ГОНДЖА, Гонжа, Нгбанья (Ngbanua), крупное раннеполитич. образование гонджа, существовавшее в 16—17 вв. в междуречье Чёрная Вольта — Белая Вольта на терр. совр. Ганы со столицей в г. Ябум. Представляло федерацию неск. вожеств (Тулуве,



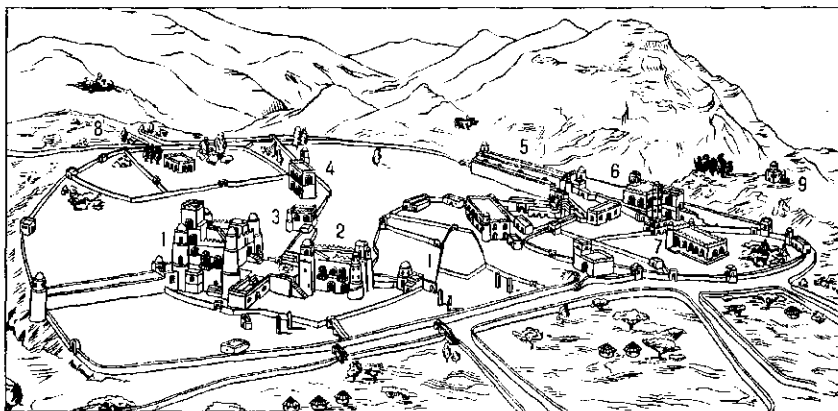
Плотина ГЭС на Голубом Ниле, Эфиопия.

Боле, Клембе, Дабоя и др.). Во главе Г. стояли вождь столичного вожества (ябумвур) и совет старейшин. Снач. 18 в. большую роль в политич. жизни Г. играли мусульмане. Вело борьбу с дагомба за контроль над торг. путями в страны хауса и манде. Наивысшего расцвета достигло в сер. 17 в. Правители Г. занимались посреднич. торговлей между странами хауса и манде (скот, ткани, одежда, металлы) и лесной

зоной (рабы, золото, соль, орехи кола, слоновая кость). В 1774—1874 — в составе *Ашанти конфедерации*; в 1901 вместе с Северными территориями вошло в британскую колонию *Золотой Берег*.

Лит.: Coody J. The over-kingdom of Gonja, в кн.: West African kingdoms in the nineteenth century, L., 1967; M a o u k i a n M., Tribes of the Northern territories of the Gold Coast, L., 1951; S a a k a Y., Local government and political change in Northern Ghana, Wash., 1978.

В. А. Лолов.



1. Общий вид царского города (реконструкция); 1 — большой и малый дворцы Фасилидэса; 2 — дворец Иясу II; 3 — библиотека Йоханьяса; 4 — канцелярия; 5 — дворец Бэкафа; 6 — дворец царицы Ментыаби; 7 — церковь Кыддус-Микаэль; 8 — церковь Бэтэ-Марьям; 9 — замок раса Микаэля Сьууля. 2. Дворец Фасилидэса. 1632—37. Общий вид. 3. Улица в г. Гондэр.





Гор, охраняющий фараона Хефрена. Фрагмент. Дюрлит. IV династия. Египетский музей, Каир.

ГОНДЭР, Гондар, город на С.-З. Эфиопии. Ц. адм. р-на Гондэр. Расположен севернее оз. Тана на выс. ок. 2500 м, на автоб. магистрали Бахр-Дар — Аксум — Адуа. 68 тыс. жит. (1984). Торг.-трансп. и туристский центр. Пр-тия по обработке кож, хлопка, шерсти. Мед. колледж.

Осн. имп. Фасилидэсом в 1632 и до 1860-х гг. был крупнейшим городом Эфиопии и столицей Эфиоп. империи. В 1682—1769 Г. — торг. и культурный центр («гондэрская культура», «гондэрский период» в истории Эфиопии). После 1860 имп. Теодрос II сделал своей резиденцией крепость Мэкдала в Тигре. В правление Такле-Гийоргиса II (1868—71), к-рый короновался в Г., Г. считался столицей империи. В 1888 Г. был сожжён махдистами (см. *Махдистов восстание*) и, хотя позднее отстроился, имел лишь историч. значение.

Сохранились остатки гор. стен полу-круглого контура с 12 воротами (дл. ок. 2 км), дворцов: Фасилидэса (сер. 17 в.; квадратный в плане, с угловыми башнями и аудиенц.-залом во 2-м этаже; над плоской крышей — донжон), Иясу II (сер. 18 в.; прямоугольный в плане, головная башня с винтовой лестницей), Ларицы Мынтыуаб (сер. 18 в.; с круглой верховью), Бэкаффы (нач. 18 в.), зданий Эки Йоханнуса и канцелярии (оба — нач. 18 в.), церковей Кыддус-Микаэль (нач. 18 в.) и Бетэ-Марьям (18 в.), замка Эаса Микаэля Сьула (2-я пол. 18 в.).


Близ Г., на берегах р. Каха, загородный сад Фасилидэса (нач. 17 в.), обновленный оградой, посреди сада пруд и павильон «холодные бани»; вне ограды обитница царского коня в форме круглого купольного павильона; на холме Кускуам руины аббатства Кускуам (16 в.), включавшего аудиенц.-зал, покои Ларицы Мынтыуаб, церковь Дэбра-Хай, сакристию, дом священника.

Monti della Corte A. A., I castelli di Gondar. 1938.

ГОР, Хор («высота», «небо»), в др.-егип. религии и мифологии божество, воплощённое в соколе. Первоначально был богом охоты. Во многих областях Египта издавна было распространено почитание богов-соколов, носивших

разл. имена, но, как правило, связанных с небом и солнцем. В династич. период происходит слияние разл. соколиных божеств в две тесно связанные между собой ипостаси Г.: Г. — сына *Исиды* и Г. Бехдетского. Г. Бехдетский, муж Хатор, в основном выступает как борющийся с силами мрака бог света, его глаза — луна и солнце. Г. — сын Исиды — прежде всего мститель за своего отца *Осириса*. И тот, и другой покровительствуют царской власти. Фараоны являются «служителями Г.», преемниками его власти над Египтом. Г. изображался в виде сокола, человека с головой сокола, крылатого солнца. Его символ — солнечный диск с распростёртыми крыльями. Греки отождествляли Г. с Аполлоном.

ГОРА, муз. струнно-духовой инструмент. Появился в кон. 16 — 1-й пол. 17 вв., распространён в Юж. Африке. Представляет собой лук (из камыша или древесины), к одному концу к-рого привязано с помощью узкой полоски кожи очищенное птичье перо. Тонкая струна из святых сухожилий одним концом крепится к перу, другим — к противоположному концу лука (натяжение струны можно регулировать; в более поздних экземплярах Г. для этого



используется колок). Исполнитель держит Г. двумя руками около рта, пальцами поддерживает мышцы губ и шеи. Кончик пера свободно располагается между слегка приоткрытыми, широко растянутыми губами, образующими узкую щель (перо не касается губ, рот и горло служат резонатором). От сильно выдыхаемого и выдыхаемого воздуха перо колеблется, вызывая вибрацию струны. При этом возникают гармонич. призвуки (обертоны) к осн. тону, на к-рый настроена струна. На Г. играют преим. пастухи. У разных народов инструмент носит разл. названия, в т. ч. т'ха, лезиба или лезибя, коала, угвала или угвали, маквинди и др.

Лит.: Kirby P., The musical instruments of the native races of South Africa. Johannesburg, 1953.

ГОРДИМЕР (Gordimer) Надин (р. 1923), писательница ЮАР. Пишет на англ. яз. Автор сб-ков рассказов «Нежный голос эмия» (1952), «Шесть футов земли» (1956), «Следы Пятницы» (1959), романа «Земля чужестранцев» (1958) и др., в к-рых показала представителей разных расовых групп, осудила расовые предрассудки, обнаруживая симпатии к коренным жителям и призывая к нравств. совершенствованию. В произв. 60—70-х гг. — сб-ках рассказов «Не для победы» (1971) — выразила вера Г. в победу афр. народов в борьбе за независимость. В романе «Почётный гость» (1970) показала борьбу за власть в ряде афр. гос-в после достижения ими независимости.

Соч.: The lying days, L., 1953; Occasion for loving, N. Y., 1963; The late bourgeois world, L., 1966; The conservationist, L., 1974; July's people, Harmondsworth, 1982; Something out there, L., 1984; а рус. пер. — Рассказы, М., 1971; Подарок для хорошей дочери. Рассказы, М., 1979.

Лит.: Картузов С. П., Саратовская Л. Б., Литература Южно-Африканской Республики, в кн.: Литературы Африки, М., 1979.

С. П. Картузов.

ГОРДОН (Gordon) Джералд, совр. писатель ЮАР. Пишет на англ. яз. В романе «Да сгинет день» (1952, рус. пер. 1955), показав трагич. судьбу интеллигентно-цветного, в психологич. аспекте поднимал социальные проблемы. В романе «Косой дождь» (1954, рус. пер. 1975) Г. обратился к теме 2-й мировой войны, в к-рой принимал участие, а также к теме «процветания» ЮАР в послевоен. годы. В книге звучит мотив «потерянного поколения», борющегося за свои идеалы и жестоко обманувшегося. Темой романа «Четверо» (1964) вновь стал расовый конфликт.

Соч.: The four people. A novel of South Africa, L., 1964.

Лит.: Картузов С. П., Саратовская Л. Б., Литература Южно-Африканской Республики, в кн.: Литературы Африки, М., 1979.

С. П. Картузов.

ГОРДОН Чарлз Джордж (1833—1885), англ. колон. деятель, генерал. В 1874 был назначен хедивом Египта *Исмаилом* губернатором пров. Экваториальной в Судане, сменив на этом посту С. Бейкера. Организовал стр.-воен. форпостов по верх. Нилу. В 1877—79 ген.-губернатор Судана. Подавил восстание Харуна и Сулеймана вад (ибн) Зубейра. В янв. 1884 был послан англ. пр-вом в Судан для подавления махдистов восстания, снова занял пост ген.-губернатора. Был убит махдистами.

Лит.: Смирнов С. Р., Восстание махдистов в Судане, М.—Л., 1950; Allen B. M., Gordon and the Sudan, L., 1931; Butler W. F., Ch. G. Gordon, L.—N. Y., 1920; Nutting A., Gordon: martyr and misfit, L., 1966.

ГОРИЛЛА (Gorilla gorilla), млекопитающее надсемейства человекообразных обезьян. Эндемик Африки. Населяет влажные тропич. леса Экв. Африки (в Нигерии, Габоне, ЦАР, Камеруне, Конго, Заире, Руанде, Уганде), местами поднимаясь в горы до выс. 4000 м. Различают 3 подвида Г.: зап. береговая, или равнинная, вост. горная и вост. равнинная. Г. — наиб. крупный представитель человекообразных обезьян: рост взрослых самцов достигает 2 м, масса тела до 250 кг (в неволе даже более). Шерсть умеренной длины, почти чёрного цвета. Взрослые самцы держатся исключительно на земле, тогда как самки и молодые при опасности или для ночлега могут взбираться на деревья. Питаются только растит. пищей. Кочуют группами (по 5—30 особей). Иерархия в группах выражена слабо. Наиб. старые самцы выполняют обязанности вожаков, охраняя стадо и пользуясь нек-рым преимуществом при выборе мест отдыха. Общение внутри групп осуществляется жестами, мимикой и звуковыми сигналами. Половой зрелости самки достигают в возрасте 6—7 лет, самцы — 8—10. Детёныш — один. Беременность 270—290 сут. Г. внесена в Красную книгу МСОП. Восточная равнинная Г., обитающая в дождевых лесах басс. р. Конго (Заир), находится под охраной с 1960. К 1970 создано 7 нац. парков, где она охраняется, кроме того, в Уганде создан лесной заказник в месте обитания изолиров. популяции (ок. 200 особей).

Особо внесена в Красную книгу МСОП горная Г., к-рая сохранилась только в р-не вулканов Вирунди (Заир), Руанда, Уганда) и на г. Кахузи (Заир); лучше всего охраняется популяция (ок. 250 особей) в нац. парке Кахузи-Биега (Заир). Несмотря на охрану в нац. парках и полное запрещение охоты, численность Г. во мн. р-нах снижается из-за разрушения местобитаний и браконьерства (головы и руки горной Г. продаются в качестве сувениров).

Лит.: Шаллер Дж. Год под знаком гориллы. пер. с англ. М., 1966. Б. Д. Васильев

ГОТТЕНТОТСКИЕ ЯЗЫКИ, семья койсанских языков. Распространены в сев. р-нах ЮАР и Ботсваны, в юж. и сев. р-нах Намибии, а также в Танзании (яз. сандаве). Число говорящих ок. 65 тыс. чел. (1981, оценка). Г. я. включают группы: 1) кой с языками ам нама, кора, гриква; 2) нхауру (нарон) — возможно, конгломерат диалектов; 3) ква с яз. демиса и конгломератом диалектов чумаке-шуакве; 4) чу с языками хиочувау и хаичу-вау; 5) сандаве. Яз. сандаве даёт основание полагать, что готтентотоязычные народы являлись автохтонным нас. и Вост. Африки, откуда они были вытеснены мигрант. волнами бантуязычных народов (см. Банту языки).

Типологически Г. я. определяются как агглютинативные, все грамматич. категории в них передаются однозначными аффиксами.

Большинство Г. я. бесписьменные; для яз. нама (Намибия) используется лат. алфавит с добавлением нелитерных обозначений щёлкающих звуков, характерных для Г. я. Яз. нама использовался как язык преподавания в нач. классах миссионерских школ, на нём издавалась уч. и религ. лит-ра.

Первые работы, посвящённые описанию отд. Г. я. или к.-л. особенностей этих языков, появились в кон. 19 в. Начало науч. исследования заложили работы Д. Блик. Наиб. изученными являются языки нама и сандаве. Г. я. исследовали К. Майнхоф, Г. ван Бюльк, М. Гасри, польск. языковед Р. Стопа, рус. языковед Н. Трубецкой и др.

Лит.: Bleek O. M., The phonetics of the Hottentot language, Camb., 1939; Stora R., The Hottentots: their culture, language, folk-tales and songs, Lublin, 1947; Washphal E., The Non-bantu languages of Southern Africa, в кн.: Tucker A., Bryan M., The Non-bantu languages of North-Eastern Africa, L. — N. Y., 1956.

Н. В. Охотина

ГОТТЕНТОТЫ, койкойн (само-назв.), народ в юж. и центр. Намибии (80 тыс.) и в ЮАР (2 тыс. чел., 1983, оценка). Говорят на готтентотских языках. Г. состоят из групп разл. происхождения: часть — коренное нас. Юж. Африки, часть переселилась сюда из р-на Центр.-Афр. озёр до 17 в. Совр. Г. разделяются на группы наман и метисов-рехобот. Осн. традиц. занятие — полуседлое скот-во (крупный и мелкий рогатый скот). Большая часть совр. Г. работает по найму на фермах, в городах, часть живёт в резервациях.

Г. — христиане, сохраняют традиц. верования — культы духов, предков, магию.

ГРАН-БАСАМ (Grand-Bassam), город в юж. части БСК, на побережье Гвиней-

ского зал. 32 тыс. жит. (1980). Произ-во пальмового масла, деревообработка. Мор. рыб-во. В р-не Г.-Б. плантации кофейных деревьев, какао, масличной пальмы, бананов.

Один из первых франц. фортов на Гвинейском побережье. В 1842—46 Г.-Б. с прилегающими терр. стал первым франц. протекторатом на терр. БСК. В 1893—1901 адм. ц. франц. колонии и резиденция губернатора.

ГРАНДИДЬЕ (Grandidier) Альфред (1836—1921), франц. путешественник, естествоиспытатель и этнограф, исследователь Мадагаскара. Неоднократно посещал о-в в 1865—70, трижды пересек его, открыл ряд горных хребтов, обследовал св. 800 нас. пунктов. Вернувшись в 1870 во Францию, Г. предпринял издание капитального многотомного труда, написанного совместно с сыном Гийомом Грандидье, — «Физическая, естественная и политическая история Мадагаскара». 4-й том — «Этнография Мадагаскара» — посвящён вопросам происхождения, истории, обществ. устройства и этнографии мальгашского народа и является одним из осн. источников по истории и обществ. строю мальгашей в кон. 19 в. На основании сходства нек-рых черт культуры нас. Мадагаскара с культурой Меланезии Г. доказывал меланезийское происхождение древнего нас. Мадагаскара.

ГРАНТ (Grant) Джеймс Огастес (1827—1892), англ. исследователь Вост. Африки. По происхождению шотландец, офицер на службе Ост-Индской компании. В 1860—61, сопровождая Дж. Х. Слика, прошёл от приморского селения Багамой на З., а затем на С., в прибрежную обл. Букоба, прилегающую к З. к оз. Виктория, для проверки, является ли это озеро истоком Нила. В 1862 Г. и Слик впервые проникли из Букобы в Уганду, открыв по пути низовье р. Кагера. В 1862 они, временно разлучившись, пересекли Уганду в сев. направлении, открыли неск. участков вытекающей из оз. Виктория р. Сомерсет-Нил (верх. участок её теперь наз. Виктория-Нил, нижний — Альберт-Нил) и достигли селения Гондокоро (у 5° с. ш.) на р. Бахр-эль-Джебел, где они встретились с С. Бейкером. Путешествие Г. и Слика в основном разрешило вопрос о важнейшем истоке Белого Нила, к-рым оказалось оз. Виктория.

ГРАФТ-ДЖОНСОН (Graft-Johnson) Джон Колмен де (1919—1977), обществ. деятель, экономист и историк Ганы. Окончил Эдинбургский ун-т (1946). В 1956—58 проф. экономики Делийского ун-та. В 1961—67 през. Историч. об-ва Ганы. С 1970 проф. Ун-та Ганы. Автор сводной работы по истории афр. цивилизации, ряда публикаций по проблемам экономич. развития Африки.

Соч.: African glory. The story of vanished Negro civilization, N. Y., 1966; An introduction to the African economy, L., 1962.

Лит.: Урсу Д. П., Современная историография стран Тропической Африки, М., 1983. Д. П. Урсу. **ГРЕКИ** Анна (1931—1966), афр. поэтесса. Писала на франц. яз. Выросла в семье учителя. Участвовала в нац.-

освободит. революции 1954—62; узница тюрьмы Барберус. Её лирика овеяна памятью деревенского детства, проникнута стремлением «сотворить человеческий мир», прорваться к свободе сквозь «пласты страха, ненависти и крови». Все тяготы войны и заточения превозмогла Г. «неистойвой любовью», стойкой мечтой о грядущем (сб. стихов «Алжир, столица — Алжир», 1963). Поэзия Г. гражданственна, она даёт отповедь и «унылым скептикам», и самодовольным бюрократам (стих. «Хорошие манеры бюрократа», 1964). Г. чудом забвения, образы минувшей войны живут в её памяти, но с особенной страстью защищает она свободу и радость мирной, новой жизни (сб. стихов «Суровые времена», 1966). Г. чтит В. В. Маяковского, была знакома с работами В. И. Ленина; она определила реалистич. направление в алж. лит-ре как «зеркало своей страны, своей эпохи, своего времени» (этюд «Ложные теории и реальность», 1966).

Соч. в рус. пер. — [Стихи], в сб.-ках: Поэзия Африки, М., 1973; Утро моего народа. Современная алжирская поэзия, М., 1977; Из алжирской поэзии XX в., М., 1984.

Лит.: Прожгина С. В., Франкоязычная литература стран Магриба, М., 1973, с. 64, 86, 88—90, 93; Hommage à Anna Gréki, Alger, 1966; D'èye u x J., La littérature algérienne contemporaine, P., 1975.

В. П. Балашов

ГРЖИМЕК (Grzimek) Бернхард (р. 1909), нем. (ФРГ) зоолог, путешественник, исследователь животного мира Африки, активный деятель охраны природы. Проф. Гисенского и почётный д-р Берлинского ун-тов; почётный проф. МГУ. Окончил Берлинский ун-т, где изучал ветеринарию. Начиная с 1945 ежегодно совершал многочисл. путешествия по Афр. континенту, вначале для приобретения животных (в коллекцию Франкфуртского зоопарка), затем осн. целью путешествий стала охрана и спасение животного мира Африки. Дал науч. обоснование площадей и границ для мн. заповедных терр. Африки.

Г. — автор большого числа науч.-популярных статей и книг. Вместе с сыном М. Гржимеком снял документальные фильмы «Для диких животных места нет» и «Серенгети не должен умереть». Среди спец. зоол. трудов Г. выделяется «Энциклопедия животного мира» (т. 1—16, 1967—75), к-рая пришла на смену «Жизни животных» А. Брема. Являясь офиц. куратором нац. парков ряда стран Вост. Африки, помогает в организации и оснащении новых и спасении старых заповедных терр. от разорения. Организовал «Фонд помощи истребляемым животным».

Соч. в рус. пер.: Они принадлежат всем, М., 1965; Серенгети не должен умереть, М., 1976 (совм. с М. Гржимеком); Среди животных Африки, М., 1973; Для диких животных места нет, М., 1977; Дикое животное и человек, М., 1982.

ГРВИСТЫЙ БАРАН (Ammotragus iervia), парнокопытное животное сем. полорогих, Эндемик Африки. Распространён в Сев. Африке; с 1950 акклиматизирован в США. Дл. тела до 165 см, высота в холке до 100 см, масса до 140 кг. На шее, груди, верх. части передних ног длинные волосы (грива). Обитает в каменистых горных пустынях.



Гриот. Нигер.

Детёнышей 1—3. Объект охоты местного населения.

Л. М. Баскин.

ГРИЛЛО (Grillo) Юсуф Адебайо (р. 1934), нигерийский живописец, монументалист, скульптор. Учился в Технич. колледже Яба в Лагосе, окончил колледж иск-ва, науки и технологии в Зарии (1960). Возглавляет отделение иск-ва в Технич. колледже Яба. Чл.-основатель Об-ва нигерийских художников. Наиб. интересны его станковые произведения, выполненные в мягкой живописной манере: мозаика для здания Гор. совета в Лагосе (1968), «Женщина йоруба», «Ученик барабанщика», «Возвращение барабанщиков».

Лит.: Mouni M. W., African art, The years since 1920, Newton Abbot, 1973. Н. Е. Григорович.

ГРИНБЕРГ (Greenberg) Джозеф Харолд (р. 1915), амер. языковед-африканист и этнограф. Проф. Колумбийского (1957—62), Станфордского (с 1962) ун-тов. В 1938—39 работал в Нигерии. Был пред. Зап.-Афр. лингвистич. об-ва. През. Амер. лингвистич. об-ва, чл. Нац. академии и Амер. академии наук и иск-в (с 1965). Специалист в области общего и сравнительно-историч. языкознания, лингвистич. типологии. В 1948—63 разработал новую классификацию языков Африки, принятую в совр. африканистике; автор работ по сравнит. грамматике и историч. фонетике афразийских языков; теории и типологии терминов родства, проблемам фонологич. и грамматич. универсалий.

Соч.: Essays in linguistics, Chi., 1957; The languages of Africa. The Hague, 1966; Anthropological linguistics: an introduction, N. Y., 1968; Language typology: a historical and analytical overview, The Hague — P., 1974; A new inventory of linguistics, Garden City (N. Y.), 1977.

В. А. Виноградов.

ГРИОЛЬ (Griaule) Марсель (1898—1956), франц. этнограф-африканист. Член Парижского ун-та (с 1942), ген. ректор Об-ва африканистов. Организатор 3 экспедиций в Африку. Осн. труды посвящены духовной культуре и этнографии народов Зап. Африки (прежде всего догонов), имеют антирасистскую направленность. Задача этнографии — дать детальное описание традиционной культуры каждого народа. Подчеркивая

достижения афр. цивилизаций, Г. усматривал их суть в традиц. верованиях и мифологии, фактически выступая за консервацию архаич. черт африканской культуры.

Соч.: Les flambeurs d'hommes, P., 1934; Dieu d'eau. Entretiens avec Ogotemmeli, P., 1948; Masques dogons, P., 1938; Fouilles dans la région du Tchad, «Journal de la Société des africanistes», P., 1948, t. 18, p. 1—116; 1950, t. 20, p. 1—96 (совм. с J. P. Lebeuf); Methode de l'ethnographie, P., 1957.

Лит.: Шаревская Б. И., Этнографический метод М. Гриоля и вопросы методологии в современной французской этнографии, «Советская этнография», 1962, № 6.

ГРИОТ (франц. griot), общее наименование проф. сказителя, музыканта-певца в Зап. Африке. В условиях устной передачи культурных традиций Г. были историками, хранителями генеалогий знатных родов, советниками правителей, воспитателями их наследников и т. д. Нек-рые Г. обслуживали крестьян, ремесленников (выступления на свадьбах и др. празднествах). В прошлом Г. составляли особую касту, занимавшую низкое положение в социальной иерархии. Однако нек-рые Г. (их профессия передавалась по наследству), «закрепленные» за определенными знатными фамилиями, приобретали значит. обществ.-политич. вес. Выступления Г. проходили в форме театрализов. действия, включающего речитацию либо распевание эпич. поэм и др. стихотворных текстов, игру на муз. инструментах, танец. Существовала своего рода специализация Г.: певцы-инструменталисты, певцы-танцоры, актеры (зачастую выполнявшие роль шутов), увеселители-акробаты. Ныне меняется социальная роль Г., большинство из них выступает на сценах, по радио, в составе фольклорных музыкальных ансамблей.

Лит.: Никипорова ецки Т., Гриоты Сенегала и их инструменты, в кн.: Музыка народов Азии и Африки в 2 т., М., 1973; Camara S., Gens de la parole. Essai sur la condition et le rôle des griots dans la société malinke, P., 1976. Б. А. Аврамец.

ГРИСБОК, парнокопытное животное рода стенобоксов.

ГРОМЫКО Анатолий Андреевич (р. 1932), советский учёный-международник, проф. (1972). Чл.-корр. АН СССР (с 1981), директор Ин-та Африки АН СССР (с 1976). Чл. КПСС с 1956. В 1954 окончил Московский ин-т междунар. отношений МИД СССР. В 1961—65 на дипл. работе в Великобритании, в 1973—74 — в США, в 1974—76 — в ГДР. В 1966—68 зав. сектором междунар. отношений Ин-та Африки АН СССР, в 1968—73 зав. сектором внеш. политики США Ин-та США и Канады АН СССР.

Автор ряда монографий и многочисл. статей по социально-экономич., политич. и междунар. проблемам стран Африки, а также внеш. и внутр. политике США. Ответственный редактор обобщающих трудов по политич., социально-экономич. проблемам, истории и экономике афр. стран: «История национально-освободительной борьбы народов Африки в новейшее время» (1978), «Африка в 70—80-е годы. Становление национальной экономики и стратегия развития» (1980), «Великий

Октябрь и Африка» (1980), «Внешняя политика стран Африки» (1981) и др. Г. возглавляет Науч. совет по проблемам Африки АН СССР, Подкомиссию «Экономика и политика стран Африки». Проблемной комиссией многостороннего сотрудничества АН социалистич. стран; является пред. правления Советской ассоциации дружбы с народами Африки, зам. пред. правления Советского комитета солидарности стран Азии и Африки. Г. — чл.-корр. АН Мадагаскара, поч. д-р Ун-та им. К. Маркса в Лейпциге. Гос. премия СССР (1980). Орден Октябрьской революции (1982). Орден Дружбы народов (1976).

Соч.: Конфликт на Юге Африки: международный аспект, М., 1979; Африка: прогресс, трудности, перспективы, М., 1981; Конгресс США. (Выборы, организация, полномочия), М., 1957; 1036 дней президента Кеннеди, [2 изд.], М., 1971; Внешняя политика США: уроки и действительность, 60—70-е годы, М., 1978; Маски и скульптура Тропической Африки, М., 1984; Братья Кеннеди, М., 1985 (совм. с А. А. Кокошиным); Новое мышление в ядерный век, М., 1984 (совм. с В. Б. Ломейко); Африка в мировой политике, М., 1986.

Лит.: Asia and Africa today. [Review], «New dawn». Beirut, 1982, № 5, p. 12; New members of the USSR Academy of sciences, Moscow, «Social sciences», 1982, № 4.

ГРОТФОНТЭЙН, см. Хрутфонтейн.

ГРУСИ, грусси, гурунси, гурунши, народ на С. Ганы, между рр. Чёрная Вольта и Белая Вольта и на соседних терр. Буркина-Фасо между рр. Чёрная Вольта и Красная Вольта, вплоть до окрестностей г. Кудугу. Разделяются на этнич. группы: курумба (курума), касена (касана), нунума (нурума, нуну), тампрусси (тамполонсе), буилса (було, канджага), сисала и др. Общая числ. 0,7 млн. чел. (1983, оценка). Язык относится к гур языкам. Осн. занятие — подсечно-огневое мотыжное тропическое земледелие, большое значение получили товарные культуры (рис, арахис, ямс). Разводят крупный и мелкий рогатый скот, существует сезонное отходничество на плантации Ю. Ганы. Развиты художественные ремёсла (керамика, ткачество, плетение). Религия — культ сил природы и предков, часть Г. — мусульмане-сунниты, часть — христиане-протестанты.

ГУ, в мифологии дагомейцев (фон) сын *Маву-Лиза*, божество железа, кузнечного дела, войны, орудий, оружия. Г. — это сила Маву-Лиза; у него нет головы, его шея заканчивается мечом, а туловище каменное. От Г. люди получили орудия и оружие. В мифах кузнецов Г. — в числе главных божеств, он участвует в сотворении мира вместе с Маву-Лиза.

Е. С. Котляр.

ГУАНГ, гонжа, народ группы акан в центр. р-нах Ганы, между рр. Белая Вольта и Дака. Числ. 460 тыс. чел.

Гу. Железо. Бенин. Музей человека. Париж



(1983, оценка). Делятся на этнич. группы: навури, атьоти, аньянга, крачи, афу-ту, бронг (абронг, аброн). Язык относится к ква языкам. Осн. занятия — тропич. мотыжное земледелие, разведение крупного и мелкого рогатого скота. Развито отходничество на плантации какао на Ю. Ганы. Распространены ткачество, резьба по дереву, керамика. Сохраняется культ предков, в прошлом важную роль играл культ вождей.

ГУЛЕД АПТИДОН (Gouled Aptidon) Хасан (р. 1916), политич. деятель Джибути. По этнич. принадлежности исса (клан мамасан). Учился во франц. миссионерской школе. В политич. борьбу включился в нач. 50-х гг. В 1952—58 представлял Джибути в сенате Франции, в 1959—62 деп. Нац. собрания Франции, в 1958—59 вице-през. территориальной палаты депутатов. До провозглашения независимости страны занимал пост премьер-мин. Правительств. совета (1963), был мин. образования (1963—67). С 1967, уйдя в отставку вместе с рядом др. министров из-за разногласий по вопросам внутр. политики, перешёл в оппозицию. В 1972 основал оппозиц. партию Афр. нар. лига (в 1975 преобразована в Афр. нар. лигу за независимость). В 1977 был избран пред. Правительств. совета Джибути. После провозглашения независимости страны (27 июня 1977) стал первым през. республики; пред. правящей партии страны — Народное объединение за прогресс (образована в 1979).

Ю. В. Кулягина.

ГУЛЬМИНА, город на Ю.-В. Марокко. Адм. и торг.-ремесл. центр пров. Гульмина. Ок. 20 тыс. жит. (1980, оценка). Узел автомоб. дорог, соединяющих Варзазат, Эр-Рашидию и р-н Тафилальта. Торговля финиками, скотом.

ГУЛЬТ, феод. держание в Эфиопии в ср. века и в новое время. Гультення (держатель Г.) получал его от императора, негуса, их вассалов или вассалов их вассалов, от монастырей и пр. Он был обязан признавать над собой власть того, от кого он получил Г., и по его требованию выступать на войну с теми войсками, к-рые могли прокормиться в этом Г., обеспечивать порядок на терр. Г., передавать своему сюзерену часть доходов Г. в виде дани. Гультення мог разделить свой Г. или его часть между своими вассалами на правах Г., а они — между своими. В периоды ослабления власти императора или негуса его гультення стремились превратить свои Г. в наследств. владения (рыст), в связи с чем образовалась неск. категорий наследств. Г. (рыстэ-Г.), к-рыми, в частности, владели Соломониды и высшие вельможи. Официально отменены в 1966.

Ю. М. Кобищанов.

ГУМА БЕН ХАЛИФА АЛЬ-МАХМУДИ (г. рожд. и смерти неизв.), вождь восстания триполитанских племён против османского господства в 1837—58. Шейх племени улед нувейр, был *каидом* в Джефаре и Джебель-Нефусе. В 1837 не допустил тур. войска в Джебель-Нефусу, изгнал их из Гарьяна и распространил свою власть на всю терр. Зап.

Триполитании. В 1840 после заключения им в 1839 соглашения о совместной борьбе против турок с правителем Сиртики Абд аль-Джалилем бен Гетом и правителем Тархуны Ахмедом аль-Мрайедом восстание охватило всю Триполитанию. В 1841 потерпел поражение. В авг. 1842 после гибели Абд аль-Джалиля и А. аль-Мрайеда заявил о лояльности тур. султану и фактически прекратил воен. действия. В дек. 1842 арестован и выслан в Трабзон. Бежав из ссылки, в нач. 1855 прибыл в Триполитанию и вновь возглавил восстание. Разбив в июле 1855 турок при Эр-Румии, установил свою власть над большей частью Зап. Триполитании. Выдвинул требование восстановления власти династии *Караманли* в Триполитании (при сохранении сюзеренитета тур. султана). В янв. 1856 потерпел поражение при Ефрене и отступил на терр. Туниса. В 1856—58 вел партиз. войну в зап. р-нах Джебель-Нефусы. В марте 1858 в р-не Гадамеса был разбит. *в. м. Федоренко.*

ГУМЕДЕ (Gumede) Джосая Чангана (1870-е гг. — ок. 1947), обществ. и политич. деятель Юж. Африки. По этнич. принадлежности зулу. Получил образование в туземном колледже в Греймстауне, затем работал учителем. Был в числе организаторов Туземного конгресса Натала, а затем и *Африканского национального конгресса* (АНК). Редактировал зулусскую газ. «Иланга ласе Натал». В 1919 в составе делегации АНК посетил Великобританию и Францию. В 1920 поддержал массовую забастовку горняков-африканцев в Трансваале и в дальнейшем стремился к установлению прочных связей АНК с рабочим движением. В 1927—30 ген. президент АНК. Участвовал в учредительной конференции Антиимпериалистич. лиги (Брюссель, февр. 1927). В 1927 был в СССР, присутствовал на торжествах по поводу 10-летия Октябрьской революции. По возвращении в ЮАС содействовал сближению АНК с компартией. На съезде АНК в апр. 1930 под давлением консервативного крыла смещён с поста ген. президента, но и впоследствии принимал активное участие в деятельности АНК.

А. Б. Давидсон.

ГУНГУНЬЯНА (Gungunhana) (ок. 1839—1906), предводитель антипортуг. восстания шанганов в 1894—95 на Ю. Мозамбика. Г. — сын верховного правителя гос-ва Ватуа Мзиры. Став в 1884 верховным правителем Ватуа, Г. до 1890 признавал себя вассалом короля Португалии. В нач. 90-х гг. он начал вооружённую борьбу против колонизаторов, воспользовавшись обострением англо-португ. противоречий. Посылал в Лондон своих эмиссаров, ища поддержки в борьбе против Португалии. В 1894 Г. разгромил португ. войска на Ю. Мозамбика и совершил нападение на Лоренсу-Маркиш. Колонизаторы вынуждены были перебросить из Португалии свежие подкрепления. Летом 1895 им удалось окружить войска Г. в р-не Манжаказе. Португ. губернатор направил Г. ультиматум, содержащий требования

выдачи двух «мятежных» вождей, уплаты ежегодной дани, признания права Португалии разместить в Ватуа свои воен. посты и установить контроль над афр. вооруж. силами. Г. отклонил ультиматум. Решающая битва произошла в нач. нояб. 1895 в долине Куле-ла. Используя зулусскую тактику, Г. построил войско (ок. 10 тыс. воинов, из них 3 тыс. были вооружены ружьями) в виде полумесяца. Португ. колонна, состоявшая из 577 европейцев и 5000 африканцев, благодаря превосходству в вооружении нанесла войску Г. тяжёлое поражение. Г. с остатками своих войск укрылся в д. Чаймити, но был выдан предателем; доставлен в Лисабон, где, закованный в цепи, был проведён по улицам города, а затем сослан на Азорские о-ва.

А. М. Хазанов.

ГУР ЯЗЫКИ (называются также вольтийскими — гл. обр. во франц. африканистике), подсемья *нигеро-конголезских языков* (по классификации Дж. Гринберга). Распространены на значит. терр. Зап. Африки — на Ю.-В. Мали, Ю.-З. Нигера, в сев. р-нах БСК, Ганы, Того и Бенина и по всей терр. Буркина-Фасо. Общее число говорящих ок. 8 млн. чел. (1982, оценка).

Известно ок. 100 языков и диалектов; недостаточная изученность большинства Г. я. придаёт гипотетич. характер их генеалогич. классификации, хотя в целом подсемья всегда определялась однозначно. В нач. 20 в. Г. я. вместе с *западноатлантическими языками* и *бенуэ-конголезскими языками* объединялись под общей рубрикой бантоидных, или полубанту (англ. учёный Х. Джонстон); это определение Г. я. отразилось в классификации Д. А. Ольдерогге, называющего Г. я. центрально-бантоидными. Изменение содержания термина «бантоидные языки» у Гринберга привело к выделению Г. я. в автономную подсемью; как отд. группа среди негроафр. языков Г. я., называемые вольтийскими, фигурировали в классификации Э. Ф. М. Деллафоса (1924).

Внутр. классификация Г. я. в одном из её возможных вариантов дана амер. языковедом Дж. Бендор-Сэмюэлом (1971). Выделяется 10 групп: 1. центральные Г. я. с тремя подгруппами: а) море-гурма (море, дагара, бирифо, гуренне, дагбани, кусал, були, ханга, йом, бимоба, тоботе, конкомба, дье, гурма и др.; имеется более дробная группировка их на зап., центр., сев.-вост. и вост.); б) сомба (=тамари); в) грусси (касэм, нунума, сисала, вагала, цугули, сити, дега, домпаго, тем, дело и др. — с группировкой их на сев., центр., юж. и вост.); 2. баргу (=барифа); 3. лоби (лоби, гуен, дьян, ган, догосье); 4. буаму (буаму, боому, боботара, бобо-кьян и др.); 5. куланго (куланго, логон, тегесье); 6. кирма-тьюрама; 7. уин (=тусья); 8. сенуфо (сенари, суппире, тагбана, кароборо, палара, тьелири, пантера, фантера); 9. семе; 10. догон.

В типологич. отношении Г. я. характеризуются преобладанием аналитич.

способа выражения грамматич. категори- в глаголе (изоляция) при наличии синтетич. способа в имени (агглютина- ция). Языки тоновые, имеются 2 разл. системы тонов, причём различия наблю- даются даже между языками одной подгруппы. Важной типологич. характе- ристикой является наличие согласова- тельных именных классов, что сбли- жает Г. я. с зап.-атлантич. и бенуэ-кон- голезскими. Кол-во классов по языкам достигает 11, однако более или менее последоват. согласование по классу встречается не во всех Г. я.

Г. я. в большинстве бесписьменны, лишь для нек-рых ещё в колон. время были созданы алфавиты. В 70-е гг. 20 в. ряд Г. я. начинает вводиться в школе, разрабатываются письменности.

Первые сведения о нек-рых Г. я. даны С. В. Кёлле. Начало изучения Г. я. в кон. 19 в. положил Й. Кристаллер, с нач. 20 в. появляются работы по описанию и классификации Г. я., а также исследова- ния по отд. языкам Р. Фиша, М. Лабуре, Л. Токсье, Г. Манесси, А. Проста, М. Лавернь де Трессана (Франция), Й. Цвернемана (Германия), Дж. Каллоу, Г. Каню, Бендор-Сэмюэла (США) и др.

Лит.: Westermann D., Bryan M., Languages of West Africa, Oxf., 1952; Benard-Samuel J. T., Niger-Kongo, Gur. CTL, v. 7, The Hague, P., 1971.

В. А. Виноградов.

ГУРАГЕ́ (самоназв.), группа родств. народов в Центр. и Юж. Эфиопии: чаха, гумер, эжа, гьета, эннамор, эндегень, энар, мухер, гогот, маскан, уолане, сель- ти, ульбарач, звай, соддо и др. Числ. 1 млн. чел. (1983, оценка). Говорят на юж.-эфиопских яз. южнопериферийной группы семитских языков, владеют амхарским яз. На яз. чаха и соддо соз- дана письменность на основе эфиоп. эфики, ведутся радиопередачи. Осн. занятия — пашенное орошит. земледе- лие и жив-во, отд. группы (звай и др.) занимаются рыб-вом. Св. 1/4 Г. живут в городах (Аддис-Абеба и др.), занима- ются торговлей, ремёслами, работой по найму. Значит. прослойка интеллиген- ции.

По религии 2/3 Г. — мусульмане, остальные — христиане (в осн. монофи- зиты, а также протестанты, католики и др.).


ГУРМА́, в 14—19 вв. название группы народов и раннеполитич. образований в терр. между Центр. и Юго-Зап. Эфиопией. Впервые назв. Г. упоминает хро- ника эфиоп. негуса Амдэ-Цийона I (1314—44), в староамхарских «Царских лето-ях» времён негуса Йисхака (1414—29) упоминаются племена Г. эннамор, гумер и др. как данники негуса. Позднее, до 16 в. часть племён Г. време- нно находилась под властью Эфиоп. империи, затем восстанавливала свою независимость. В 16—17 вв. после завоевания оромо Г. отделились от империи (до кон. 19 в.). В 16 в. нек-рые племена Г. (мухер и др.) приняли хри- стианство. Под влиянием эфиоп. хри- стианства сложилась традиц. синкретич. религия Г., причём часть её последователей (мухер, звай и др.) продол- жала считать себя христианами, другие же приняли ислам. В нач. 19 в. суще-

ствовал слабо оформленный союз 8 племён (чаха, мухер, гьета, эннамор, эжа, гумер, акилиль и уолане). Ок. 1875 образовалась конфедерация 5 племён Г.: чаха, мухер, гьето, эннамор и эжа под гегемонией чаха, на терр. к-рого находи- лись гл. святилища Г. В 1875 Г. была присоединена к Эфиопии. К конфедера- ции примкнули племена акилиль и уолане, и она стала называться «Гураге семи домов» (Я-эсбат-бет гураге). Каждое племя Г. делилось на кланы полноправ- ных общинников и низшие касты охотни- ков, ремесленников и ритуальных спе- циалистов (уатта, или фуга). Среди пол- ноправных общинников была распро- странена клиентела. Клиенты получали от вождей племён и кланов в пользова- ние скот, отдавая своим господам при- плод и оказывая им услуги. Важную роль играло побратимство (гурда). Ран- нефеод. верхушку общества составляли вожди племён и кланов и жрецы (в т. ч. жрицы). Они получали дань от клиен- тов, держали рабов и торговали ими, взимали дань с глав родовых групп при занятии своей должности; жрецы полу- чали дань во время религ. праздников. Вместе с тем вожди должны были ока- зывать гостеприимство и кормить луч- шей пищей всех, кто их посещал. Власть вождя, или «царя» (ныгэс), племенем при- обрела потестарный характер; его окру- жали клиенты и приближённые, слу- жившие ему дворовыми слугами, дру- жинниками, посланцами. Рядом с вождями выросла иерархия жрецов бога-громовика Божэ, в каждой обл. имелся представитель верховного жре- ца, действовавший от его имени. Важ- ную роль играли собрания вождей двух соседних племён (чаха и эннамор, мухер и акилиль) и собрания глав кланов дан- ного племени и представительей всех племён Г. на похоронах умершего вождя племени и избрании нового. Зачатки феод. отношений и гос-ва появились в Г. под влиянием амхара Центр. Эфиопии, с к-рыми Г. поддерживали связь через монастырь на оз. Звай, и мусульман-куп- цов Вост. Эфиопии.

Лит.: Leslau W., Ethiopic documents: Gurage, N. Y., 1950; Shack W. A., Gurage..., L. — [a. o.], 1966; его же, The Central Ethiopians: Amhara, Tigrina and related peoples, L., 1974. Ю. М. Кобищанов.

ГУРМА́, гурманче (бинумба, самоназв.), народ на В. Буркина-Фасо, С. Того в ср. течении р. Оти, на границе между Того и Ганой и нек-рых погранич- ных р-нах Нигера и Бенина. К Г. близки каселе (Того), конкомба, чамба, моба (Того и Гана). Общая числ. св. 1 млн.

Боевой топор. Гурма. Того. Музей антропологии и этно- графии им. Петра Великого. Ленинград.



чел. (1983, оценка). Язык относится к гур языкам. Осн. занятия — тропич. мотыжное земледелие, разведение крупного и мелкого рогатого скота. Разви- ты ткачество, плетение. Распростра- нено сезонное отходничество на план- тации в юж. р-ны Того и Ганы. Г. придержи- ваются традиц. верований, часть — мусульмане.

ГУРМА́ (Gourma), раннегос. образова- ние в 13—19 вв. на Ю.-В. совр. Буркина- Фасо. Создано в излучине Нигера наро- дом гурма (гурманче), родственным моси. Столица Г. находилась в г. Пама (на границе с Дагомеей). Нар. предания приписывают основание Г. Дьяба Лампо (1202—48) из династии Уэдраго, созда- теля первого гос-ва моси. Гурма испы- тали сильное культурное влияние моси. Политич. организация Г. имела много общего с организацией раннефеод. монархии моси. Однако власть верхов- ного правителя была скорее номиналь- ной. Г. делилось на 17 провинций, воз- главлявшихся вождями — мбара, нахо- дившимися в родстве с правящей дина- стией и пользовавшимися на своих терр. неограниченной властью. Мбара назна- чали вождей деревень, собирали дань со своих соплеменников, набирали воин- ства, вершили правосудие. Г. вело длит. войны с хауса, к-рых оно оттеснило за Нигер, барба и сомба. Наиб. могущества Г. достигло при правителе Ендабри (1709—36). В войнах с сомба он овладел р-ном Липтако, населённым моси, фуль- бе, сонгай, и расширил терр. Г. до р-на Дори. Ендабри перенёс столицу из Памы в г. Фадан-Гурма. В дальнейшем внутр. противоречия, борьба за власть между представителями родоплем. верхушки, а также набегии воинственных соседей вынуждали правителей Г. искать защиты и покровительства у *моронаба Уагадугу*. В 1810 в битве под Дори между фульбе и гурма последние были разгромлены и оттеснены к Ю. В 19 в. Г. фактически находилась в вассальной зависимости от гос-ва Уагадугу. В кон. 19 в. франц. завоеватели включили Г. в состав Французской Западной Африки.

Л. А. Авдюкин

ГУРУ́НШИ, Гурунси, Груси (Gu- runshi, Gurunsi, Grusi), условное назв. раннегос. образования, существовав- шего во 2-й пол. 19 в. на С.-З. терр. совр. Ганы и Ю. Буркина-Фасо. Гл. роль в соз- дании и укреплении Г. сыграл глава завоевателей народа забарима Бабу- ту (Махама дан Исса), предпринявший попытку создания централизов. ислам- ского гос-ва на терр. расселения наро- дов группы гурунси; процесс был пре- рван вторжением брит. и франц. коло- низаторов в сер. 90-х гг. 19 в. В 1901 большая часть терр. Г. в составе Сев. территорий вошла в брит. колонию *Золотой Берег*.

В. А. Попов.

ГЫРМА́МЕ НЫУА́Й (1924—1960), поли- тич. деятель Эфиопии. Выходец из знат- ной шоанской семьи. Получил высшее образование в США в ун-тах штата Вис- консин и Колумбийском. Был през. Ассо- циации эфиоп. студентов, обучающих- ся в США. По возвращении в Эфиопию в 1954 был губернатором окр. Уоламо в

пров. Сидамо, затем Джиджиги. Г. Н. играл роль идейного вдохновителя предпринятой императорской гвардией 13 дек. 1960 попытки гос. переворота и создания Совета революции. Ставил своей целью свержение *Хайле Селассие I* и проведение прогрессивных реформ. Отсутствие контактов с нар. массами и армией обусловило неудачу заговора. Покончил жизнь самоубийством.

Лит.: Ягья В. С., Эфиопия в новейшее время, М., 1978; Greenfield R., Ethiopia. A new political history, L., 1965. Г. В. Цыпкин.

ГЫРМАЧОУ ТЭКЛЕ ХАУАРЬЯТ (р. 1915), эфиоп. писатель. Пишет на амхарском яз. Сын эфиоп. литератора и политич. деятеля Тэкле Хауарьята. Образование получил во Франции. Вернулся на родину в 1935. С 1937—43 находился в Италии в качестве политич. заключённого. В 40—50-х гг. занимал ряд должностей в гос. ведомствах Эфиопии. Автор романа «Арая» (1949, рус. пер. 1960) о самоотверженной борьбе эфиоп. народа против итал. оккупантов; историч. пьеса «Теодрос» (1950).

Лит.: Вольпе М. Л., Литература Эфиопии, М., 1981, с. 105—11; Gérard A. S., Four African literatures, Berk., 1971, p. 330—32. М. Л. Вольпе.

ГЭЛАУДЕУОС, Галавдевос (?—1559), император Эфиопии в 1540—59. Вступил на престол подростком в период, когда почти вся страна была завоевана войсками адальского имама *Ахмеда ибн Ибрахима Левши*. В течение всего своего царствования Г. вёл успешную войну с *Адалем* и почти полностью восстановил Эфиоп. империю. Погиб в бою.

Ю. М. Кобищанов.
ГЭМБЛ, Гамбл, Гембл (Gamb), название пещеры близ г. Накуру в Кении. Раскопками Л. Лики в 1927—29 открыта стоянка капсийской культуры (кенийско-капсийской культуры) с кам. орудиями, выполненными в микролитич. технике. Обнаружено также 5 скелетов людей, предположительно относимых к протоэфиоп. антропол. типу, несколько более массивному, чем у представителей совр. эфиоп. расы.

Лит.: Алиман А., Доисторическая Африка, пер. с франц., М., 1960.



ДАБЕСКАЯ КУЛЬТУРА, археол. культура верх. палеолита (древность ок. 33—14 тыс. лет) в Сев.-Вост. Африке (преим. в Ливии). Назв. по находкам в пещере Хагфет-эд-Дабба (Ливия). Типичный памятник — стоянка Хауафтаех. Характерные орудия — кам. ножевидные пластины с притуплённой спинкой, пластины с поперечным резцовым сколом, скребки и резцы. Распространяется верхнепалеолитич. техника произ-ва кам. орудий — сколов при помощи спец. отбойника.

ДАБОЛА (Dabola), город в центр. части Гвинеи. Адм. ц. обл. Дабола. Ок. 50 тыс. жит. (1979). Через Д. проходит ж. д. Конакри—Канкан, шоссе Маму—Куруса. Маслоб. пр-тия.

ДАВАРО, Доуаро, гос-во в предгорьях Вост. Эфиопии (терр. совр. эфиоп. пров. Арси и р-ны между р. Веби-Шебели и ниж. течением р. Аваш) в 14—1-й трети 16 вв. Нас. занималось скотоводством (полукочевым и кочевым) и плужным земледелием, а также караванной торговлей. Д. вело войны с Эфиопией. Его правитель Айдар в 1333 был разбит царём Амдэ-Цэйоном I и взят в плен. При имп. *Зара-Якобе* стало одной из провинций эфиоп. империи и начало заселяться эфиоп. воинами-христианами. В 1468 Д. было восстановлено как вассальное гос-во с огранич. автономией. В 1531—45 входило в имамат *Ахмеда ибн Ибрахима Левши*, затем здесь была восстановлена власть эфиоп. империи и монофиситской церкви. Оставаясь в составе империи, Д. вскоре было завоевано и заселено оромо.

Лит.: Бартницкий А., Мантель-Нечко И., История Эфиопии, пер. с польск., М., 1976; Abir M., Ethiopia and the Red Sea. The rise and decline of the Solomonic dynasty and Muslim-European rivalry in the region, L., 1980. Ю. М. Кобищанов.

ДАГАРИ, дагаба (самоназв.), дагати, дагатси, дагартси, один из народов *моси*, живущий в верховьях р. Кулпон и по левому берегу р. Чёрная Вольта в Гане и в пограничных р-нах Буркина-Фасо, на правом берегу р. Чёрная Вольта. Общая числ. 0,7 млн. чел. (1978, оценка). Язык относится к *гур языкам*. Осн. занятие — тропич. переложное земледелие, разведение кр. и мелкого рог. скота. Известно товарное земледелие (хлопок, арахис, ямс). Развиты ремёсла: ювелирное, плетение. Распространено отходничество на плантации какао на Ю. Ганы. Сохраняются традиц. верования.

ДАГО, даджу, дагу, народ на юго-зап. окраинах плато Кордофан и в нек-рых р-нах плато Дарфур в Судане и в пограничных р-нах Чада. Общая числ. 0,2 млн. чел. (1983, оценка). Язык относится к *шари-нильским языкам*; б. ч. Д. говорит на араб. яз. Осн. занятия —

поливное и богарное земледелие и скот-во (кр. и мелкий рог. скот, верблюды). Развиты ткачество, плетение, гончарство, произ-во изделий из кожи, железа и меди. Религия — ислам.

ДАГОМБА, дагбамба (самоназв.), дагома, дагбане, нгвана, народ на С. Ганы, живущий между рр. Белая Вольта и Оти. Числ. 0,5 млн. чел. (1980, оценка). Язык относится к *гур языкам*. Занимаются тропич. мотыжным земледелием, скот-вом, ремёслами (кузнечное, гончарное, ткацкое, плетение, резьба по дереву). Большинство Д. придерживаются традиц. верований, есть мусульмане и христиане (католики и протестанты).

ДАГОМБА, Дагбон (Dagomba, Dagbon), крупное раннеполитич. образование дагомба, существовавшее в докол. период на терр. совр. Ганы. Созд примерно в 15 в. в междуречье Белая Вольта и Оти с центром в г. Енди. Во главе стояли выборный верховный вождь (яна) и совет старейшин из вождей деревенских общин (на). Подразделялось на 3 «провинции» — Карага, Мион, Савелугу. В 1-й пол. 18 в. родо-племенная знать приняла ислам. До сер. 18 в. входило в торг. систему Зап. Судана и вело борьбу с Гонджей за контроль над торг. путями в страны хауса и манде. В 1745—1874 в зависимости от *Ашанти конфедерации*. В 1896—1901 вело борьбу с брит. и герм. колонизаторами. В 1901 большая часть терр. Д. в составе Сев. территории вошла в брит. колонию *Золотой Берег*, другая часть — в герм. колонию Того.

Лит.: Manoukian M., Tribes of the Northern territories of the Gold Coast, L., 1951; Rattray R. S., The tribes of the Ashanti hinterland, v. 1—2, Oxf., 1932; Staniland M., The lions of Dagbon: political change in Northern Ghana, Camb., 1975. В. А. Ланов.

ДАГОМЕЯ (Dahomey), Абомей, гос. образование фон в Зап. Африке (на терр. совр. Бенина) в нач. 17 — кон. 19 вв. С сер. 17 в. столица Д. — Абомей. Первоначально Д. занимала терр. между рр. Куффо и Зу. Осн. занятием фон было мотыжное земледелие, на побережье — рыб-во. Широкое развитие получили художеств. ремёсла (литьё, резьба, вышивка). В 17—18 вв. Д. играла значит. роль в работоторговле, соперничая с гос. образованиями *Вида* и *Аллада*. В 18—19 вв., гл. обр. в правление Агаджи (1708—27) и Гезо (1818—1858), Д. захватила ряд мелких гос. образований на побережье Атлантич. ок. и на С. от неё (в т. ч. *Вида* и *Аллада*), расширив свои пределы на З. до *Ашанти конфедерации*, на В. до *Йоруба государств*. В Д. патриархальные отношения перелетались с элементами рабства: начинали складываться раннефеод. отношения. Терр. Д. делилась на 6 обл., во главе к-рых стояли наместники, назначаемые правителем. Свободные крестьяне-общинники платили дань (гл. обр. зерном и пальмовым маслом) знати. Поля, принадлежавшие правителю, обрабатывались рабами; доходы с них шли на содержание армии. В состав постоянного войска входили 3 отряда ахоси — «амазонок», считавшихся жёнами правителя. В 1890 Франция

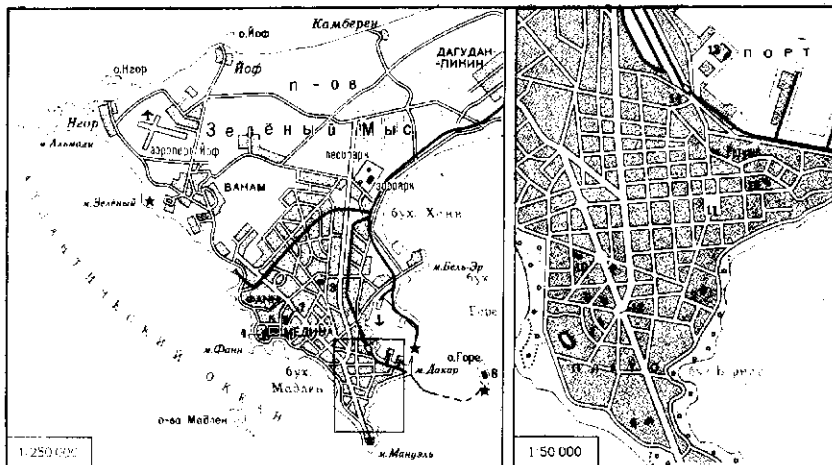
начала завоевание терр. Д. Вооруж. сопротивление Д. возглавил её правитель *Беханзин*. В нояб. 1892 франц. войскам удалось захватить Абомей; до кон. 1893 Беханзин продолжал борьбу против захватчиков. В 1894 Д. (вкл. юж. терр.) была превращена в «Колонию Д. и зависимые территории».

Лит.: Субботин В. А. Колонии Франции в 1870—1918 гг. М., 1973; Cornevin R. La République Populaire du Bénin. P., 1981. Л. О. Низская.

ДАГОМЕЯ, до 30 нояб. 1975 название гос-ва *Бенин*.

ДАДУ (Dadoo) Юсуф Мохамед (1909—1983), деятель междунар. и афр. коммунистич., рабочего и нац.-освободит. движения. Род. в семье инд. иммигрантов. Получил высш. мед. образование. Учился в Алигархском ун-те в Индии, Лондонском и Эдинбургском ун-тах. После возвращения на родину в 1936 стал активно участвовать в деятельности прогрессивных политич. орг-ций Юж. Африки. В 1939 вступил в компартию Юж. Африки. С 1944 чл. ЦК компартии; в течение мн. лет возглавлял Йоханнесбургский окружной к-т. После запрещения и роспуска компартии в 1950 Д. вместе с М. Котане и Дж. Б. Марксом провёл большую работу по перестройке деятельности партии в условиях подполья. В 1953 на 1-м съезде партии, принявшей назв. Юж.-Афр. коммунистич. партия (ЮАКП), Д. был избран чл. ЦК. Он внёс важный вклад в разработку принятой в 1962 программы ЮАКП «Путь к свободе Юж. Африки». Д. был также президентом Юж.-Афр. инд. конгресса, с 1969 — вице-председателем Революц. совета Афр. нац. конгресса Юж. Африки. В 1972 был избран нац. председателем ЮАКП. Неоднократно подвергался арестам и преследованиям со стороны властей. Д. награждён орденом Дружбы народов (1979). А. Ю. Урман.

ДАДЬЕ (Dadié) Бернар (р. 1916), писатель, драматург, исследователь фольклора, обществ. деятель БСК. Пишет на франц. яз. В 1936—47 работал в Дакаре во франц. Ин-те Чёрной Африки. В 1946,



ДАКАР

1 Национальное собрание	6 Институт Пастера	11 Площадь Независимости
2 Президентский дворец	7 Лицей Далафоса	12 Площадь Этуаль
3 Монумент Независимости	8 Исторический музей	13 Арсенал
4 Дакарский университет	9 Музей африканского искусства	14 Вокзал Дакар-Нигер
5 Фундаментальный институт Чёрной Африки	10 Театр Даниэля Сорано	15 Рынок Кермель

вернувшись на родину, стал руководителем Демократич. партии БСК, вошедшей в октябре в массовую политич. орг-цию *Африканское демократическое объединение*. За революц. деятельность в 1947 был заключён в тюрьму. В 1950 опубликовал сб-к политич. стихов «Африка во весь рост», созданных в тюрьме. Д. — автор революц. и антиколон. сб-ков стихов «Черёда дней» (1956) и «Люди всех континентов» (1967); сб-ков легенд и сказок, основанных на фольклорных мотивах, — «Африканские легенды» (1954) и «Чёрная повязка» (1955); автобиографич. романа «Клембье» (1956, рус. пер. 1964), а также романов «Негр в Париже» (1959) и «Патрон из Нью-Йорка» (1964). Д. известен и как драматург. Первая пьеса «Асьеман Деиле» по мотивам историч. преданий народа ани написана в 1936 для первого в стране «Тузменного т-ра». В кон. 60—70-х гг. Д. вновь обращается

к драматургии и создаёт филос. драму «Голоса сквозь ветер» (1970), трагифарс «Господин Того-Ньини» (1970), осуждающий капиталистич. путь развития афр. стран и происки неоколониализма и империализма. Героико-историч. драмы «Беатриса из Конго» (1970) и «Острова бури» (1973) посвящены истории порабощения колонизаторами Конго (совр. Заир) и Антильского архипелага; сатирич. комедия «Муа-Сэль» (1979) обличает недостатки афр. действительности.


Соч.: в рус. пер. — Стихи, в сб.: Пoesия Африки, М., 1973.

Лит.: Современные литературы Африки. Северная и Западная Африка. М., 1973 (см. указат.); Литературы Африки, М., 1979, с. 209—12; Развитие литературы в независимых странах Африки (60—70-е гг. XX в.), М., 1980, с. 162—70. Н. Д. Ляховская.

ДАКАР (Dakar), столица Сенегала (с 1960). Расположена на п-ове Зелёный Мыс, на пересечении важных мор. и возд. путей из Европы в Юж. Америку и Юж. Африку. 978,5 тыс. жит. (1979). Климат субэкваториальный; ср. темп-ра янв. 22°C, июля 28°C. Дождливый сезон — июль—сентябрь; осадков 572 мм в год. Д. — один из важнейших пром., трансп., торг.-финанс. и культурных центров Зап. Африки. В Д. и его пригородах сосредоточено св. 4/5 всех пром. пр-тий страны. Крупные маслоб., муком., пивовар., рыбоконс. и др. пр-тия пищ. пром-сти. Кожев. и текст. ф-ки. Развивается нефтеперераб., хим., автосборочная и др. отрасли пром-сти. Размещены банки и конторы иностр. монополий, правительств. учреждения. Д. — кр. трансп. узел. Мор. порт. Междунар. аэропорт Иоф. Ж.-д. станция.

Осн. в 1857 на месте деревни народа лебу Ндакару. В 1895—1960 адм. ц. Французской Западной Африки.

Д. интенсивно застраивается с 1947. В вост. части — порт и пром. зона, в юж. — р-н с адм. (пл. Независимости) и



Одна из центральных улиц Дакара.

правительств. (пл. Этуаль) центрами. В зап. части — жилой р-н с 3 круглыми площадями в центре и расходящимися от них радиальными улицами, между к-рыми — кварталы с шахматной планировкой. Европ. кварталы благоустроены, озеленены, застроены многоэтажными зданиями: парламент (1956), президентский дворец, банк, университетский городок, виллы, коттеджи. На С.-З. — афр. р-н Медина с 1-этажными глинобитными домами, хижинами местного типа. В вост. пригороде — рабочий посёлок (1960-е гг.). Монумент Независимости. Нац. музей Д., осн. в 1936 (коллекция нар. иск-ва). К В. от порта — о. Горе, в 15 — нач. 19 вв. — осн. невольничий рынок Зап. Африки. Крепость и др. постройки (15—19 вв.) возведены португальцами, англичанами, голландцами и французами (ныне Историч. музей). Ун-т. Фундаментальный ин-т Чёрной Африки.

Лит.: Бочаров Ю. О городах Западной и Экваториальной Африки, в сб.: Советская архитектура, в. 16, М., 1964. В. Л. Воронина (арх-ра).

ДАКАРСКИЙ КЛУБ (Le Club de Dakar), объединение (неправительственное) представителей обществ.-политич. и деловых кругов БСК, Верхней Вольты, Габона, Мали, Марокко, Нигерии, Сенегала и нек-рых др. гос-в Африки, а также зап.-европ. стран (Франции, ФРГ и др.), занимающихся проблемами развития афр. стран и экономич. отношений между этими странами и гос-вами Зап. Европы. Созд. в 1974 в Дакаре (Сенегал) по инициативе М. Диавары при поддержке Европ. центра пром. развития и освоения «заморских терр.». Призывая к ликвидации слабразвитости, к установлению нового междунар. экономич. порядка, его члены ограничиваются частичной критикой методов внешнеэкономич. политики капиталистич. Запада и ищут решения проблем, стоящих перед развивающимися странами, на путях сотрудничества с иностр. капиталом. Штаб-квартира — в Дакаре.

ДАКО (Dako) Давид (р. 1930), политич. деятель ЦАР. По этнич. принадлежности мбака. Племянник Б. Боганды. Род. в семье мелкого землевладельца. Окончил пед. уч-ще в Муйондзи (Ср. Конго). В нач. 50-х гг. Д. вступил в партию Движение социальной эволюции Чёрной Африки (МЕСАН). В 1957 избран в Терр. ассамблею Убанги-Шари. В 1957—58 мин. с. х-ва, вод. лесов и охоты Убанги-Шари, в 1958—59 мин. внутр. дел, экономики и торговли, с 1959 премьер-мин. автономной ЦАР. В 1960—65 през. и премьер-мин. независимой ЦАР, одновременно пред. МЕСАН. В результате гос. переворота 1 янв. 1966 отстранён от власти, в 1969—76 находился под домашним арестом. В дек. 1976 — сент. 1979 Д. — личный советник императора Центральноафр. Империи Бокассы I. 20 сент. 1979 в результате гос. переворота вновь стал през. ЦАР, пред. МЕСАН (с 1980 — партия Центральноафр. демократич. союз). Д. проводил курс на привлечение в страну иностр. капитала, развитие нац. и иностр. частного предпринимательства. Во внеш.

политике ориентировался на зап. гос-ва, гл. обр. на Францию. В марте 1981 группа военных совершила гос. переворот, Д. вновь был смещён с поста президента.


Л. Ю. Сагоян.

ДАЛОА (Daloa), город на З. БСК. Адм. ц. деп. Далоа. 75 тыс. жит. (1980). Центр с.-х. р-на (кофе, какао, рис). Ресоочистит. и пищевекус. пр-тия. Близ Д. — нац. парк Марахуз.

ДАЛЬБЕРГИЯ (Dalbergia), род древесных растений сем. бобовых. Деревья и кустарники, часто лианы, иногда колючие. 100 видов. в тропиках и субтропиках обоих полушарий. В Африке 15 видов, распространены широко, в листопадных сухих лесах, саваннах, галерейных лесах по берегам рек и морей. Д. чернодревесная (*D. melanoxylon*) — колючее высокое дерево, даёт чёрную древесину (поэтому наз. также афр. чёрным деревом), к-рая экспортируется в Европу. Д. экастофиллум (*D. ecastophyllum*) — кустарник или небольшое дерево выс. до 6 м, с пурпуровыми ветвями. Самый распространённый вид на побережье океана во всей Тропич. Африке — от Сенегала до Анголы. Ценная древесина всех видов Д. (чёрное дерево, розовое дерево, красное дерево) идёт на изготовление масок, статуэток, тростей и ручек для инструментов, используется для токарных работ. Листья нек-рых видов в Либерии и в БСК применяют при лечении воспаления верх. дыхат. путей. Настойку из корней Д. Вельвича (*D. welwitschii*), растущей в сухих листопадных и галерейных лесах, принимают в виде питья против кишечных паразитов.

Н. А. Базилевская.

ДАМАГАРАМ (Damagaram), феод. гос-во в Центр. Судане (на терр. совр. Нигера), к З. от оз. Чад. Уже в 12—14 вв. здесь возникли небольшие предгос. образования. В 14—15 вв. процессы классообразования значительно ускорились, этому способствовало перемещение центра гос-ва Канем к З. от Чада и формирование в этом р-не крупнейшей державы Центр. Судана — Борну. Д. находился в вассальной зависимости от Борну и испытал большое влияние его гос. институтов. Осн. нас. Д. составляли демагаравы, одно из подразделений хауса. В 16—17 вв. в Д., по-видимому, утвердился в целом феод. отношения, усилилась его роль в торг. и воен.-политич. экспансии Борну на З. Наибольшего могущества достигло в 18—19 вв. Столицей Д. стал кр. торг. центр — г. Зиндер. В период Османа дан Фодио восстания на терр. Д. переселилась часть коренного хаусанского нас. Дауры. Д. являлся одним из гл. противников халифата Сокото в басс. оз. Чад; в течение 19 в. правители Д. вели непрерывную борьбу с соседними гос-вами фульбе — Кано, Даурой и Гумелом. К кон. 19 в. фактически добился независимости от Борну. В 1899—1900 Д. был захвачен Францией и вошёл в состав франц. колонии Верх. Сенегал — Нигер.



Развалины форта в г. Зиндер.

Лит.: Barth H., Travels and discoveries in North and Central Africa, v. 1—3, L., 1965. И. В. Следзевский.

ДАМАНХУР, город в Египте, в сев.-зап. части дельты Нила. Адм. ц. мухафазы Бухейра. 170,6 тыс. жит. (1976). Узел ж.-д., автомоб. и водных путей сообщения. Центр хлопко- и рисоводч. р-на. Хл.-очистит., прядильные, ткацкие, рисоочистит., маслоб. пр-тия. Ковроткачество и др. ремёсла.

ДАМАНЫ (Hyracoidea), отряд млекопитающих. Дл. тела до 60 см, хвоста до 3 см (у большинства снаружи неразличим), масса до 4,5 кг. Уплотнённые ногти на конечностях похожи на копыта (на задних лапах один палец имеет длинный коготь). 3 рода с 11 видами (иногда выделяют только 5 видов). Группа афр. происхождения, лишь 1 вид встречается в Передней Азии. Д. распространены по всему континенту — от ЮАР на север до линии Сенегал — Юж. Ажир — Ливия и Египет, и на о-вах Биоко, Занзибар, Pemba. Скалистые Д. (*Procavia*) и горные Д. (*Heterohyrax*) обитают гл. обр. среди скальных обнажений в саваннах, степях и пустынях, в горах до выс. 4,5 тыс. м. Держатся колониями по неск. десятков (иногда и по неск. сотен) зверьков, ведут дневной образ жизни. Древесные Д. (*Dendrohyrax*) — одиночные ночные животные, живут в лесах. Питаются Д. в основном растит. пищей, а также кр. насекомыми. Местное население охотится на них.

Ю. А. Мекаев



Капские даманы.

ДАМАРА ГОРНЫЕ, народ в Намибии, в гористой местности в верховьях рр. Угаб и Омаруру. Числ. 70 тыс. чел. (1978, оценка). Возник, вероятно, в результате смешения групп *готтентотов*, бушменов и *гереро*. Говорят на одном из *готтентотских* яз. Осн. занятие — скот-во.

ДАМОТ, раннефеод. гос-во в Эфиопии, в долине р. Аббай и его притоков, в 9 — нач. 14 вв. населённое семитоязычными (гафат) и омотскими (шинаша и др.) этносами, занимавшимся земледелием в сочетании со скот-вом. Добывали также слоновую кость, шкуры зверей, на зап. границе Д. — золото. Этими товарами, а также рабами торговали с купцами-мусульманами. С кон. 13 в. отмечается проникновение христианства. Д. был включён в состав Эфиоп. империи при Амде-Цйионе I (1314—44) и оставался в ней как особое владение до кон. 18 в. В 16—18 вв. большую часть Д. заселили оромо.

Лит.: Баргницкий А., Мантель-Нечко И., История Эфиопии, пер. с польск., М., 1976.

Ю. М. Кобищанов.

ДАМЬЕТТА, город в Египте; см. *Думьят*.
ДАНАКИЛЬ (амхарск. Дэнкэль), Данакильский хребет, в Эфиопии. Протягивается вдоль побережья Красного м. от бухты Таджура к бухте Зула. Выс. до 2130 м. Сложен докембрийскими кристаллич. породами, перекрытыми осадочными отложениями и кайнозойскими базальтовыми лавами. Преобладает полупустынная злаково-кустарниковая растительность; на обрабатываемых к морю склонах — заросли ключичных кустарников.

ДАНКВА (Danquah) Джозеф Кваме (1895—1965), политич. деятель Ганы; учёный, публицист, д-р философии. Поэтнич. принадлежности аким. Выходец из правящей семьи *омана* Аким-Абуаква. Окончил Лондонский ун-т. Автор историко-этнографич. исследований о народах группы акан. Основатель и редактор на терр. *Золотого Берега* ежедн. изд. «Голд Кост лидер» («Gold Coast leader»). Выразил интересы верхушки элиты знати и кр. торговцев. В 1937—1943 лидер Конференции молодёжи *Золотого Берега* (осн. в 1930). Один из основателей в 1947 и руководитель Объединённого конвента *Золотого Берега*, требовавшего самоуправления. После завоевания Ганой независимости в 1947, Д. примкнул к Объединённой

партии (созд. в 1957 на базе региональных партий националистич. характера). К-рую возглавил в 1959. В 1960 баллотировался на президентских выборах как осн. соперник К. Нкрумы.

Соч.: Gold Coast Akan laws and customs and the Akim Abuakwa constitution. L., 1928; Friendship and Empire, L., 1949; The Akan doctrine of God. A fragment of Gold Coast ethnics and religion, 2 ed., L., 1968. С. В. Мазов.

ДАНЯЧОУ УОРКУ (р. 1936), эфиоп. писатель. Окончив ун-т в Аддис-Абебе, затем в Айове (США), занимался преподават. деятельностью. Первые произв. (роман «Адэфрыс», 1970; драма в стихах «Человек», 1958) — на амхарском яз. На англ. яз. написал социально-критич. роман «Тринадцатое солнце» (Пондон, 1973), в к-ром реалистич. показан глубокий кризис монархич. режима накануне революции 1974 в Эфиопии.

Лит.: Развитие литературы в независимых странах Африки (60—70-е гг. XX в.), М., 1990, с. 62—68; Вольпе М. Л., Литература Эфиопии, М., 1981, с. 191—98.

ДАРТ (Dart) Раймонд (р. 1893), юж.-афр. антрополог. Проф. Ун-та Витватерсранда в Йоханнесбурге. Первым открыл останки *австралопитека* в *Таунге* в 1924. С 1948 изучал останки австралопитековых и сопровождающих их животных в Мапанганге и Стеркфонтейне (ЮАР). Отстаивал гоминидную природу австралопитеков; следы повреждений на их черепах считал свидетельством внутр. конфликтов между австралопитеками, остатки костей животных — свидетельством охоты. Полагал, что австралопитеки использовали для охоты орудия из кости и рога.

Соч.: Australopithecus africanus: the man-ape of South Africa, «Nature», 1925, v. 115, p. 195—99; The Makapansgat proto-human australopithecus prometheus, «Transvaal Museum memoir», Pretoria, 1948, № 8; The Osteodontokeratic culture of Australopithecus prometheus, там же, 1957, № 10.

Лит.: История первобытного общества. Общие вопросы. Проблема антропосоциогенеза, М., 1983.

Г. П. Григорьев.

ДАРФУР, плато в Судане, водораздел котловины оз. Чад и долины р. Белый Нил. Назв. «плато» условно, в рельефе господствуют цокольные равнины, сложенные древними кристаллич. породами горстового выступа Афр. платформ; много островных гор. Центр. часть занимает потухший вулкан г. Марра (3088 м) — наивысшая точка Д. Климат экв. муссонный с сухим зимним сезоном. Осадков ок. 600 мм в год. Реки эпизодические. Растительность типичных и опустыненных саванн.

ДАРФУРСКИЙ СУЛТАНАТ, раннефеод. гос-во, осн. в сер. 16 в. фор на плато Дарфур (Судан). Нас. собственно Д. с. занималось ручным земледелием, на окружающих его равнинах кочевали араб. скотоводч. племена. В городах (крупнейший — Коббе, столица Д. с.) жили фор, арабы, нубийцы и множество несвободных разл. происхождения. Земледельцы делились на свободных и невольников, работавших в имениях султана и знати. Они несли многочисл. повинности — натуральные и трудовые. Значит. развитие получил феод. иммунитет. Было распространено патриархальное и домашнее рабство. Ремесленники составляли низшие касты. На рынках Д. с. прибывали караваны из Нубии, Египта, *Вадаи*. Большое экономич. и социальное значение имела работоторговля, к-рой занимались знатные фор и араб. племена. Действовала сложная система управления, включавшая совет придворной знати, тайный совет, иерархию наместников, судей и др. Гос. религией был ислам, к-рый исповедовало почти всё нас. Д. с. В состав войска входили корпус воинов-невольников и ополчения фор и подчинённых им народов. Расцвет Д. с. приходится на 17—18 вв. В 1870 Д. с. признал свою вассальную зависимость от Египта, а в 1874 был завоёван отрядами Зубейр-паши, губернатора Бахр-эль-Газалья, быв. вассала Д. с. Возродившийся в 1898 как протекторат в составе Англо-Егип. Судана был ликвидирован колон. властями после восстания султана Али Динара в 1916.

Лит.: Смирнов С. Р., История Судана, М., 1968; The obald A. B., Darfur and its neighbours under sultan 'Ali Dinar «Sudan Notes and Records», 1959, v. 40.

Ю. М. Кобищанов.

ДАР-ЭС-САЛАМ (Dar es Salaam, араб., букв. — дом мира), столица (с 1964), крупнейший город и порт Танзании, на берегу Инд. ок. Адм. ц. Прибрежной пров. 1,5 млн. жит. (1985). Климат субэкваториальный; ср. темп-ры февр. 28° С, авг. 23° С; осадков ок. 1500 мм в год. Д-эс-С. — гл. пром., торг.-финанс. и культурный центр страны. Кр. трансп. узел: начало ж.-д. магистралей «Центральная» (до Кигомы) и «Танзан» (на Замбию); океанский порт с глубоководными причалами и терминалом для танкеров водоизмещением до 100 тыс. т, грузооборот 2,1 млн. т (1982). Междунар. аэропорт. Осн. отрасли пром-сти: металлообр., пищевкус., текст., бум. и деревообр.; цем. и нефтеперераб. з-ды; стр-во судов.

Осн. в 1862 султаном Занзибара Меджидом бин Саидом на месте рыбацкой деревни Мзизима. В 1887 захвачен Герм. вост.-афр. компанией. В 1891—1919 адм. ц. *Германской Восточной Африки*, в 1919—46 — англ. мандатной терр. Танганьика, в 1946—61 — англ. подопечной терр. Танганьика. В 1961—64 столица независимой республики Танганьики.

Город расположен дугой вдоль берега океана. У входа в гавань — адм. часть



Караван кочевников в районе Данакиль.



со зданиями мин-в, парламента, дворцом президента (все — кон. 19 — нач. 20 вв.), технич. уч-ща (1950-е гг.), рядом расположен деловой центр — многоэтажные здания банков, торг. фирм, контор, отель «Килиманджаро»; на пл. Мнази Ммоджа — монумент Независимости, в сев. части, вдоль берега океана, — жилые р-ны Упанга с 2 индустрическими и протестантским храмами (нач. 20 в.) и жилые кварталы, застроенные в духе европ. архитектуры 1960—70-х гг. На Ю.-З., вдоль жел. дороги, — пром. зона и густонасел. посёлки африканцев с прямоуг. сетью улиц — Темеке, Кариакко, Илала. После 1964 в этих р-нах также широко ведётся жилищное стро-в. В пригороде Д.-эс-С. — Университетский городок (1962—64, англ. фирма «Нормен и Друбарн»).

В Д.-эс-С. — Нац. ун-т Танзании (с 1970), пед. и технич. колледжи, Вост.-Афр. бюро лит-ры, Нац. музей Танзании (в 1937—63 — Музей Георга V): этногр. и археол. коллекции; иран. фаянс и кит. фарфор, местная керамика, маски, дерев. и глиняные ритуальные фигурки; отдел нумизматики; отдел совр. иск-ва, мед. музей, Нац. центр. б-ка, Нац. архив. Художеств. гал., т-р.

В окрестностях Д.-эс-С. — руины ср.-век. городов: Багамою (с португ. замком 16 в.), Каоле, Мбвени, Бандарини, Кимбиджи, Укутани с остатками домов и мечетей из кораллового камня (13—14 вв.), а также надгробиями 14—16 вв. В Каоле — мечеть 13 в.

В. Л. Воронина, В. Я. Кацман.

ДАУРА (Daura), феод. гос-во в Центр. Судане (на терр. совр. Нигерии и Нигера). Возникло в нач. 2-го тыс. н. э. на терр. к С. от Кану; легендарная прародина хауса. Назв. по имени богини охоты и сказочной царицы Дауры. С историей Д. связана этногенетич. легенда «Семь хауса», приписывающая основание крупнейших городов и гос-в хауса сыновьям и внукам Дауры от брака с юношей-чужеземцем змеборцем Баво (по др. версии — багдадским принцем Баяджидой, или Абаяджидой, приехавшим в город, где правила Даура). Англ. африканист Х. Палмер предположил, что Абаяджида — видоизменение имени Абу Язид, к-рое носил предводитель

восстания берберов Сев. Африки против Фатимидов в 10 в. По этой гипотезе, остатки войска Абу Язида, бежавшие в 948 в Сахура, позднее достигли Канема и стран хауса и, подчинив автохтонное нас., образовали правящий слой (возможно, кастового типа) местных предгос. (потестарных) образований. Вероятно, первым крупным предгос. образованием, завоеванным пришельцами, была Д., и её история восходит к 10—11 вв. В период джихада Османом дан Фоджо поручил завоевание Д. своему ученику Ишаку из Алкалavy (Гобир). Ишаку удалось в 1805 изгнать из столицы гос-ва Д. правителя Гвари Абду. Гос-во распалось на 3 части: Д. Фульбе, Д. Занго и Д. Бауре. После заключения в 1907 англо-франц. соглашения о разделе Центр. Судана Д. Бауре и часть Д. Занго были включены Францией в состав Нигера, тогда как остальная часть Д. оказалась под брит. контролем в составе протектората Сев. Нигерия и сначала входила в пров. Кано, а с 1934 — в пров. Кацина. Стремясь объединить всех жителей Д. под властью одного «туземного» правителя, брит. колон. власти восстановили на престоле Д. правителя Занго малама Мусу, аннулирував, т. о., права династии фульбе. См. также Хауса государства.

Лит.: Ольдерогге Д., Западный Судан в XV—XIX вв. Очерки по истории и истории культуры. М.—Л. 1960; Киселев Г. С., Хауса Очерки этнической, социальной и политической истории (до XIX столетия). М., 1981; Palmer R., The Bornu Sahara and Sudan, L., 1936; Hallam W. K. R., The Bayajida legend in Hausa folklore, «Journal of African History», 1986, v. 7, №1; Hoiban S. J., Kirk-Greene A. H. M., The Emirates of Northern Nigeria, L., 1966. И. В. Следзевский.

ДАХЛА (быв. Вилья-Сиснерос), город в Зап. Сахаре, на Атлант. побережье. Ок. 5 тыс. жит. (1975, оценка). Порт в бухте Рио-де-Оро. Промысел и переработка мор. рыбы. Судоремонт. Торговля скотом (верблюды), козыми и верблюжьими шкурами. Аэродром. Близ Д. — соляные промыслы.

ДАХЛАК, архипелаг в юго-зап. части Красного м., отделён от берега Африки прол. Массауа. Входит в состав Эфиопии. Состоит из 2 больших (Дахлак, 750 км², и Нора, 130 км²) о-вов и более 130 мелких, б. ч. необитаемых. О-ва

невысокие, окружены коралловыми рифами. Тропич. сухой климат. Пальмовые рощи; в период зимних дождей появляется травянистая растительность. Лов черепах, акул, добыча жемчуга и перламутра. Гл. город и порт — Нокра (на о. Дахлак).

ДВИЖЕНИЕ ЗА НАЦИОНАЛЬНОЕ ОСВОБОЖДЕНИЕ КОМОРСКИХ ОСТРОВОВ (Mouvement de Libération Nationale des Comores — MO LINAKO, МОЛИНАКО), политич. партия Коморских Островов. Осн. в 1963 в Дар-эс-Саламе коморцами, проживавшими в Танганьике (совр. Танзания). МОЛИНАКО требовала немедленной и полной независимости Коморского архипелага, запрещения иностр. баз на его терр., проведения демократич. реформ в стране, национализации земель традиц. знати и франц. колонистов; конечной целью ставила построение социалистич. общества. МОЛИНАКО, деятельность к-рой на Коморских Островах была в 1964 Францией запрещена, до нач. 1970-х гг. вела борьбу за осуществление осн. целей, поставленных партией, гл. обр. лишь на междунар. арене. В 1968 из-за разногласий внутри руководства партии по программе и дальнейшим методам работы из МОЛИНАКО выделились Социалистич. партия Коморских Островов и Демократич. партия сотрудничества с Францией. В 1970 МОЛИНАКО создала на архипелаге своё отделение — Партию эволюции Коморских Островов (ПЭК), получив, т. о., возможность вернуть легальную работу внутри страны. В своей деятельности МОЛИНАКО — ПЭК опиралась преим. на коморскую молодёжь и прогрессивно настроенные слои интеллигенции. МОЛИНАКО добилась в 1972 включения Коморских Островов в число терр. на к-рые распространялось действие Декларации ООН о предоставлении независимости колон. странам и народам. В 1972 МОЛИНАКО — ПЭК и заключившие с ней врем. союз влият. мелкобурж. партии Демократич. объединение коморского народа и Демократич. союз Коморских Островов выступили с совм. программой дей-



В бухте Дар-эс-Салама. Старинная гравюра.

ствий, направленных на достижение независимости страны. Накануне всеобщего референдума 1974 МОЛИНАКО — ПЭК являлся одним из инициаторов создания Нац. объединённого фронта Коморских Островов, в к-рый вошли практически все оппозиц. партии страны; требованиями фронта были немедленная и полная независимость, единство и терр. целостность гос-ва, запрещение иностр. воен. баз на его терр., проведение адм. и агр. реформ в интересах широких трудящихся масс. МОЛИНАКО — ПЭК поддержала решение в 1975 палаты депутатов об одностороннем провозглашении независимости Коморских Островов, призвав ООН, ОАЕ, пр-во Франции признать независимость Коморского гос-ва. В 1965—75 партия вела регулярные радиопередачи из Танзании. После гос. переворота в 1975 руководящие деятели МОЛИНАКО — ПЭК занимали ответственные должности в правительств. учреждениях. В 1977 МОЛИНАКО — ПЭК, как и др. политич. партии, была распущена. После гос. переворота 1978 гг. активисты партии были репрессированы; некоторые эмигрировали в страны Вост. Африки. Часть эмигрантов вошла в Прогрессивный объединённый нац. фронт Коморских Островов (руководство к-рого находится в Найроби. Кения), воспринявший в значит. мере концепции МОЛИНАКО.

ДВИЖЕНИЕ ЗА ОСВОБОЖДЕНИЕ САН-ТОМЕ И ПРИНСИПИ (Movimento de Libertação de São Tomé e Príncipe — MLSTP, MLSTP), единственная политич. орг-ция в Респ. Сан-Томе и Принсипи. Основана в сент. 1960 (до 1972 наз. К-т за освобождение Сан-Томе и Принсипи). MLSTP руководила нац.-освободит. борьбой населения островов против португ. колонизаторов. После провозглашения независимости Респ. Сан-Томе и Принсипи (1975) MLSTP является руководящей политич. силой и определяет политич. ориентацию гос-ва. Она выражает интересы трудящихся, её социальная опора — с.-х. рабочие, интеллигенция. 1-я Нац. ассамблея (съезд) MLSTP (июль 1978) приняла решение о постепенном преобразовании Движения в авангардную партию трудящихся, вооружённую науч. теорией социалистич. переустройства общества. Устав и программа, принятые на ассамблее, в качестве долгосрочной цели MLSTP наметили построение «социалистич. общества, к к-рому гос-во переходит через период нац.-революц. демократии». Внеочередная ассамблея MLSTP (май 1980) особое внимание уделяла укреплению первичных орг-ций в созданных в гос. аппарате, на предприятиях и с.-х. пр-тиях, в уч. заведениях и мастерских. 2-й внеочередной съезд MLSTP (дек. 1981) обсудил и одобрил курс на направления экономич. и социального развития гос-ва на 1982—85. 3-й внеочередной съезд MLSTP (дек. 1982) утвердил новую редакцию устава MLSTP. Продолжалась работа по подготовке условий для строительства авангардной партии. 2-й очередной

съезд (сент. 1985) MLSTP утвердил изменения в уставе. В 1985 в MLSTP насчитывалось св. 2 тыс. чел. MLSTP поддерживает дружеств. отношения с КПСС. Руководящие органы — ЦК и Политбюро. Пред. MLSTP — М. Линту да Кошта. Печатный орган — газ. «Революсан» («Revulçáo»).

ДВИЖЕНИЕ ЗА ТОРЖЕСТВО ДЕМОКРАТИЧЕСКИХ СВОБОД (Mouvement pour le Triomphe des Libertés Démocratiques, МТЛД), политич. партия Алжира. Основана в 1946 в результате возвращения к легальной деятельности части членов Партии алжирского народа (ППА). Обе партии имели фактически общее руководство и единого пред. — А. Мессали Хаджа, МТЛД являлась легальным прикрытием ППА. До начала национально-демократической революции в Алжире МТЛД была наиб. массовой и влият. политич. партией страны. На выборах в Нац. собрание Франции в нояб. 1946 МТЛД получила 5 мест из отведённых алжирцам 15 на муниципальных выборах в окт. 1947 — более 60% голосов и почти все места, предназначенные алжирцам. МТЛД требовала созыва Учредит. собрания Алжира и проведения плебисцита по вопросу о независимости страны. В партии непрерывно шли дебаты между «революционерами», требовавшими перехода к вооруж. борьбе, и «легалистами», закончившиеся в 1951 победой последних и офици. ликвидацией нелегального аппарата. В 1951 МТЛД образовала совм. с Алжирской коммунистической партией, Ассоциацией улемов-реформаторов и Демократическим союзом алжирского манифеста Алж. фронт защиты и уважения свободы. После распада фронта в нояб. 1952 МТЛД вступила в полосу длит. кризиса. В июле 1954 раскололась на сторонников большинства ЦК (централистов) и склонных к экстремистским действиям сторонников Мессали Хаджа (мессалистов). Мн. секции МТЛД на местах активно включились в подготовку революции. С началом нац.-демократич. революции обе фракции МТЛД были запрещены, их лидеры арестованы. Фракция централистов в мае — нояб. 1955 постепенно влилась в ряды Фронта национального освобождения (ФНО). Фракция мессалистов выступила против ФНО и политически изжила себя к 1961.

ДЕВЭТ (De Wet) Кристиан Рудолф (1854—1922), политич. деятель Оранжевого Свободного Государства (ОСГ) в ЮАС, генерал. Кр. фермер. В 1889—97 чл. фолксрада (парламента) ОСГ. Активный участник англо-бурских войн 1880—81 и 1899—1902. Участвовал в переговорах и подписании мирного договора с Великобританией (1902). Будучи убеждённым националистом, Д. в 1905—06 стал одним из создателей африканерской партии «Оранжевые юни» в колонии Оранжевой реки (в 1910 на базе этой партии и африканерских партий др. колоний, входивших в ЮАС, была создана Нац. юж.-афр. партия). В 1907—10 Д. — мин. с. х-ва колонии Оранжевой реки. В 1908—09 делегат

«Южно-Африканского национального конвента», принявшего проект конституции будущего ЮАС. В окт. 1914 один из руководителей антиангл. мятежа, участники к-рого выступили за восстановление независимой бурской республики. После подавления мятежа отошёл от активной политич. деятельности.

См. ч.: Борьба буров с Англией. Воспоминания бурского генерала. Пер. с голл., 3 изд., СПб., 1904.

ДЕГÁ, верхний, наиб. прохладный высотный пояс Эфиоп. нагорья, расположенный на выс. 2400—4623 м (г. Рас-Дашэн). Ср.-год. темп-ры не выше 16°С, осадков 1000—1500 мм в год; влажный сезон летом. Зимой горы выше 3600 м эпизодически покрываются снегом, отд. снегопады отмечались в Аддис-Абебе (на выс. 2440 м). До выс. 3500 м распространены леса из древовидных можжевельников, подокарпусов, дикой оливы, дерева «куссо», выше — заросли вереска и высокогорные степи с низкорослыми дерновинными злаками и кустарниками, по долинам — луга. Население редкое, занимается гл. обр. жив-вом (зебу, овцы, козы). Земледелие — до выс. 2800 м (злак тефф).

ДЕИ (Dei) Бенедетто (1418—1492), итал. купец, путешественник по Сахаре. В 1469 первым из европейцев прошёл от одного из средиземномор. портов Сев. Африки (вероятнее всего, из Туниса) через Центр. Сахару в г. Томбукту на ср. Нигере. Сохранился рукописный отчёт Д. о его путешествии.

ДЕЙ (тур. «дядя по матери»), чин командира в корпусе янычар. В Алжире в 1671—1830 Д., пожизненно избираемые янычарами и корсарскими капитанами (раисами), правили страной, сначала совм. с тур. пашой, а с 1711 единовластно. В Тунисе в 1591 в результате восстания янычар было образовано пр-во во главе с 40 Д., с 1594 страной правил один Д., а роль тур. паши была сведена на нет.

ДЕЙ-АНАНГ (Dei-Anang) Майкл (р. 1909), поэт Ганы. Пишет на англ. яз. Родоначалник гражданской лирики Ганы. Автор сб-ков стихов «Своевольные строки из Африки» (1946), «Африка говорит» (1959), «Величие Ганы» (1965) и др., а также историч. пьесы «Золотой трон Оконфо Аноче» (1960), ориентированной на художеств. опыт историч. хроник У. Шекспира. Для творческой манеры Д.-А. характерны повышенная эмоциональность, находящая выражение в ярких, публицистически заостренных образах, пафос утверждения новой, независимой Африки и гордость её древней культурой. Творчество Д.-А., выразившее мироощущение совр. африканца, — заметный вклад в развитие нац. словесности.

См. ч.: в рус. пер. — [Стихи], в сб-ках: Поэты Ганы, М., 1963; Голоса африканских поэтов, М., 1968; Поэзия Африки, М., 1973.

ДЕЙВИДСОН (Davidson) Анде (р. 1956), нигерийский спортсмен; чемпион мира по боксу среди любителей в лёгком весе (1978—82).

ДЕЙВИДСОН, Дэвидсон (Davidson) Бэзил (р. 1914), англ. писатель, публицист, историк-африканист. Участник 2-й

мировой войны. С 1945 много путешествовал по странам Африки (корреспондент англ. газет), опубликовал серию публицистич. работ и романов, посвящённых совр. проблемам континента, нац.-освободит. борьбе народов Гвинеи-Бисау, Анголы, Мозамбика и Юж. Африки. С 1964 читает лекции по афр. истории в ун-тах Ганы, США и др. Борец против колониализма и расизма. Д. уделяет особое внимание исследованию традиц. социальной структуры, идеологии, верований и обычаев афр. народов, их взаимодействия с цивилизациями Востока и Запада.

См. ч. The African awakening. L. — Cape, 1955; Africa in history. Themes and outlines, L., 1968; East and Central Africa to the late nineteenth century, L., 1967; The liberation of Guine: aspects of an African revolution. Harmondsworth, 1969; Africa. History of a continent, L., 1972; Africa in modern history, L., 1978; в рус. пер. — Дзвидсон Б., Новое открытие Древней Африки, М., 1962; Черная мать. Африка: годы испытаний, М., 1964; Африканцы. Введение в историю культуры, М., 1975.

Н. А. Ксенофротова.

ДЕЙР-ЭЛЬ-БАХРИ, долина в Египте, близ древних Фив, в к-рой открыты памятники иск-ва Др. Египта. Заупокойный храм Менхотеп I (21 в. до н. э.; часть гипостила и святилище вырублены в скалах) обнесён колоннадами, увенчан пирамидой; на стенах рельефы (скульпторы Ирчисен и Сенусерт, сын Ирчисена). Из долины вела дорога, обрамлённая стенами и статуями. Заупокойный храм царицы Хатшепсут (нач. 15 в. до н. э., арх. Сенмут) у подножия скал на 3 террасах, обнесённых колоннадами и связанных лестницами, отличается обилием колонн и скульптуры (св. 200 статуй; к храму вела дорога, уставленная скульптурой), богатым внутр. декором (серебряные и золотые плиты полов и др.). Подземная гробница арх. Сенмута, с рельефами.

ДЕККЕН (Decken) Карл Клаус фон дер (1833—1865), нем. путешественник, исследователь Вост. Африки. Первое путешествие в Африку в 1860, предпринятое с Занзибара через Килву к оз. Ньяса, сложилось неудачно, и Д. был вынужден возвратиться на Занзибар. В 1861, выйдя из Момбасы, Д. совм. с англ. геологом Р. Торнтоном совершил восхождение на г. Килиманджаро (до выс. 2300 м) и исследовал верх. течение р. Пангани (Руву), открыл оз. Джиле. В 1862 совм. с д-ром О. Керстеном посетил области к Э. от Килиманджаро, населённые масаи и джага, снова достиг Килиманджаро и поднялся до выс. 4600 м. В 1863 Д. совершил мор. поездку по разл. пунктам вост. побережья Африки, затем возвратился в Европу и снарядил большую экспедицию для исследования рр. Сабаки (Галана), Тана и Джубба, а также прилегающих к ним малоизученных областей, населённых галла, сомали и др. народами. В 1864, завершив исследование р. Тана, Д. по р. Джубба дошёл до г. Бардере (Сомали), где погиб в боях с сомалийцами. Этногр. коллекции Д. находятся в Берлинском музее. Результаты путешествий Д. изданы О. Керстеном в 1869—73 в Лейпциге под назв. «Voyon Carl Claus von der Decken's Reisen in Ostafrika in den Jahren 1859—65» («Путе-

шествия барона Карла Клауса фон дер Декена в Вост. Африку в 1859—65»).

ДЕКЛАРАЦИЯ О ПРЕДОСТАВЛЕНИИ НЕЗАВИСИМОСТИ КОЛОНИАЛЬНЫМ СТРАНАМ И НАРОДАМ, историч. документ, провозгласивший от имени гос-в — членов ООН необходимость незамедлительно и безоговорочно положить конец колониализму во всех его формах и проявлениях, а также подтвердивший неотъемлемое право на полную независимость и свободу народов всех колон. стран, подопечных и др. несамостоятельных терр. Декларация принята по инициативе СССР 14 дек. 1960 на 15-й сессии ГА ООН.

Положения Декларации сформулированы на основе норм др. документов, ранее одобренных междунар. сообществом гос-в. Так, уже Устав ООН (1945) провозгласил принцип равноправия и самоопределения народов и наций (п. 2, ст. 1) и обязал колон. державы «максимально способствовать» развитию населения колоний и подопечных терр. в направлении к самоуправлению или независимости (ст. ст. 73 и 76). Это облегчило многим странам освобождение от колон. гнёта. Тем не менее к 1960 под колон. гнётом всё ещё находилось ок. 100 млн. чел., а в Алжире, Индокитае и в др. зависимых странах велись колон. войны. Управляющие державы под предлогом предоставления «хаоса и насилия» и подготовки колоний к тому, «чтобы они могли самостоятельно стоять на собственных ногах», всячески тормозили их освобождение. Зап. политики и учёные, оправдывая курс на сохранение колониализма, утверждали, будто правом самоопределения могут пользоваться только нации, а на население колон. стран этот принцип не распространяется, так как нации там ещё не сформировались. Великобритания, вынужденная предоставить независимость ряду своих колоний, стремилась передать управление в руки белого меньшинства везде, где оно было. Наконец, все колониальные державы, грубо попирая волю народов, делали всё возможное, чтобы сохранить в освобождаемых странах навязанный им в период своего господства капиталистич. обществ. строй, т. е. чтобы лишить народы возможности осуществить своё право на самоопределение в полном объёме.

Возникновение после 2-й мировой войны мировой социалистич. системы изменило соотношение сил на междунар. арене. Появление новых социалистич. гос-в, а также первых освободившихся стран в самой ООН существенно повлияло на соотношение сил и в этой орг-ции, где раньше безотказно действовала послушная США машина голосования. Возрос авторитет Сов. Союза как страны, к-рая впервые в истории решила нац. вопрос. Опираясь на поддержку и пример мировой системы социализма, нац.-освободит. движение набирало силы. Только в 1960 в Африке возникло 17 новых независимых гос-в.

Важное значение имела и теоретич. разработка учёными социалистич.

стран, прогрессивными деятелями др. стран, в т. ч. освободившихся гос-в, международно-правовых аспектов ликвидации колониализма. Они показали, что правом на самоопределение пользуются не только нации, но и народы, состоящие из части формирующейся в нацию нац. группы или из неск. таких групп, имеющие общую терр., одну или несколько других общностей (историческую, языковую, религиозную и т. п.) и объединённые общностью цели, которой они хотят достичь посредством самоопределения. Было показано также, что принцип самоопределения включает в себя не только право народа на определение своего междунар. статуса, но и право на самостоят. решение всех своих внутр. дел, включая определение обществ. строя. Т. о., постановка вопроса о безотлагат. устранении колон. режимов была подготовлена исторически, политически и теоретически.

23 сент. 1960 на 15-й сессии ГА ООН сов. делегацией был внесён на рассмотрение проект Декларации о предоставлении независимости колон. странам и народам. В его введении подчёркивалась несовместимость колон. порядков с положенными в основу Устава ООН гуманными идеалами, в частности равноправия и самоопределения наций и народов. Проект вскрывал подлинные причины экономич. отсталости Африки — колониализм, грабёж её богатств инстр. монополиями, подстёгиваемую империализмом гонку вооружений. В документе разоблачался миф о неспособности колон. народов управлять своими делами, показано, что междунар. конфликты и войны порождаются империалистич. державами, их политической поощрения расизма и разжигания взаимной ненависти между странами и народами. Сов. проект впервые призвал безотлагательно полностью ликвидировать колониализм и предоставить всем колон. странам, подопечным и др. несамостоятельным терр. полную независимость и свободу в строительстве собственных нац. гос-в. В этом его историч. значение.

Во время развернувшегося на ГА ООН обсуждения конкретные предложения сов. проекта поддержали представители более 70 делегаций. Афро-азиатские гос-ва подготовили параллельный проект Декларации, к-рый включал ряд принципиальных положений сов. проекта. Учитывая общность многих положений афро-азиатского проекта с советским проектом, сов. делегация сочла возможным не вносить в него поправок. а ограничиться двумя дополнениями, указать, что всем колон. странам независимость должна быть предоставлена не позднее 1961 (1) и что на следующей сессии ГА ООН должен быть рассмотрен вопрос о выполнении Декларации (2). Поскольку сов. проект не был принят (за — 32 голоса, против — 30 при 30 воздержавшихся), а афро-азиатский был одобрен большинством голосов (89 при 9 воздержавшихся — США и их союзники), Сов. Союз, стремясь придать

Декларации максимальный политический вес, официально присоединился к этому документу, инициатором и основным соавтором к-рого он по существу и являлся.

Декларация призвала незамедлительно и безоговорочно покончить с колониализмом во всех его формах и проявлениях; квалифицировала колониализм как препятствие на пути междуна- р. экономич. сотрудничества, социального, культурного, экономич. развития зависимых народов; показала, что колониализм подрывает идеалы ООН, заключающиеся во всеобщем мире, поскольку отказ в предоставлении свободы зависимым народам, иностр. иго, господство и эксплуатация создают прямую угрозу человечеству; потребовала покончить с практикой сегрегации и дискриминации, предпринять незамедлит. шаги для передачи власти народам подопечных, самоуправляющихся или др. терр. ещё не получивших независимости, прекратить вооруж. действия и репрессии против зависимых народов; осуждала любые попытки, направленные на то, чтобы частично или полностью подорвать нац. единство и терр. целостность освобождающихся стран. В Декларации подчёркивалось, что недостаточная политич., экономич. и социальная подготовленность или неподготовленность в области образования никогда не должна использоваться как предлог для задержки в предоставлении независимости. Очень важным с точки зрения развернувшейся в мире идеологии борьбы по вопросу о правах человека является содержащееся в Декларации положение о том, что защитить основные права человека можно только при условии освобождения народа, к к-рому принадлежит человек.

Из числа сов. дополнений было принято второе — обсудить на 16-й сессии ГА ООН вопрос о выполнении Декларации. С тех пор этот вопрос постоянно остаётся в повестке дня всех очередных сессий ГА ООН.

Принятие Декларации в значит. степени ускорило ликвидацию режимов колон. угнетения. На развалинах колон. империй возникло ок. 100 новых гос-в, колон. система империализма была ликвидирована.

Однако поставленные в Декларации цели достигнуты не полностью. Сохраняется колон. режим в Намибии и ещё примерно на двух десятках зависимых гос. Империалистич. державы, прежде всего США, навязывая этим терр. разн. формы неоколониалистские статусы, создают на них военные базы, опорные пункты, полигоны для испытания ядерного оружия. Прямым нарушением Декларации являются также расизм и расовая дискриминация по отношению к африк. рабочим (выходцам гл. обр. из быв. колоний), распространённые в разн. формах капиталистич. гос-вах. В этих условиях Декларация сохраняет своё значение важнейшего политич. и междуна- родно-правового обоснования

законности освободит. борьбы народов за полное нац. и социальное освобождение.

Лит.: Любомудрова В. В. Самоопределение наций — одно из основных условий международного сотрудничества и мирного сосуществования в кн.: Международно-правовые формы мирного сосуществования государств и наций, М., 1957; Ляхов М., Женевские соглашения 1954 г. об Индикрите, пер. с польск., М., 1956; Старушенко Г. Б., Принцип самоопределения народов и наций во внешней политике Советского государства, М., 1960; его же, Нация и государство в освободившихся странах, М., 1967; Сперанская Л. В., Принцип самоопределения наций в международном праве, М., 1961; Тузмухамедов Р. А., Национальный суверенитет, М., 1963; Antonowicz A., Likwidacja kolonializmu ze snanowska prawa midzynarodowego, Warsz., 1964; Starushanko G., The principle of national self-determination, in Soviet foreign policy, Moscow, 1963; Arzinger R., Das Selbstbestimmungsrecht im allgemeinen Völkerrecht der Gegenwart, В., 1966. Г. Б. Старушенко.

ДЕЛАГОА (Delagoa), залив, одна из лучших гаваней Инд. ок. у юго-вост. берегов Африки. Дл. ок. 112 км, шир. 25—40 км. Глуб. до 16 м. Берега низменные, болотистые. Устья впадающих в Д. рек затоплены и образуют удобные бухты. Кр. порт — Мапуту (Мозамбик).

ДЕЛАФОС (Delafosse) Эрнест Франсуа Морис (1870—1926), франц. языковед и историк, специалист по истории, этнографии и языкам народов Зап. Судана. С 1921 проф. Школы вост. языков во Франции. Автор ряда историч. трудов, явившихся основой для последующих исследований по истории Зап. Судана. Занимался сравнит.-историч. изучением языков Африки, а также описанием отд. языков. Концепция Д. о развитии и отмирании именных согласоват. классов в африк. языках остаётся спорной. Наиб. науч. значение имеют исследования Д. о манде языках.

См. ч.: Manuel dahoméen, P., 1894; Essai de manuel de la langue agni, P., 1900; La langue mandingue et ses dialectes, v. 1—2, P., 1929—55. В. А. Виноградов.

ДЕМОКРАТИЧЕСКИЙ НАЦИОНАЛЬНЫЙ СОЮЗ МОЗАМБИКА (União Democrática Nacional de Moçambique — УДЕНАМО, УДЕНАМО), первая революционная орг-ция Мозамбика. Созд. в 1960 в Солсбери (ныне Хараре), с апр. 1961 штаб-квартира в Дар-эс-Саламе. В УДЕНАМО вошли представители находившихся в эмиграции мозамбикских интеллигентов и рабочих, занятых в Замбии, Юж. Родезии (ныне Зимбабве) и Танзании. Орг-ция требовала предоставления независимости народу Мозамбика, отмены принудительного труда, равной оплаты за равный труд. В дек. 1961 руководство УДЕНАМО призвало к немедленному вооруж. восстанию в Мозамбике. Оно считало, что достаточно провести неск. воен. операций и террористич. акций, чтобы положить конец португ. господству в стране. В сент. 1962 УДЕНАМО вошёл в состав Фронта освобождения Мозамбика.

ДЕМОКРАТИЧЕСКИЙ СОЮЗ АЛЖИРСКОГО МАНИФЕСТА (Union Démocratique du Manifeste Algérien — УДМА, УДМА), политич. партия в Алжире. Осн. в марте 1946 Ф. Аббасом. Выражала интересы патристически настроенной части алж. буржуазии. В основу программы УДМА были положены требования Манифеста алж. народа 1943 (со-

зыв Учредит. собрания Алжира, участие алжирцев в управлении страной, ликвидация европ. колониализма, уничтожение пережитков феодализма и т. д.) и программы ассоциации *Друзья манифеста и свободы*. На выборах в Учредит. собрание Франции в июне 1946 УДМА получила 11 мест из 13, предназначавшихся алжирцам. В авг. 1946 выступила с проектом конституции, предусматривавшим учреждение в Алжире авт. республики в рамках федерации с Францией. В 1951 вошла в Алж. фронт защиты и уважения свободы. Реформизм УДМА привёл к падению её популярности. После 1951 она насчитывала не более 3 тыс. активистов. С началом национально-демократической революции в Алжире УДМА, не веря в успех вооруж. борьбы, пыталась вплоть до лета 1955 возобновить «диалог» с властями. Потерпев неудачу, начала оказывать повстанцам (по нек-рым данным, ещё с апр.—мая 1955) тайную поддержку. В янв.—апр. 1956 примкнула к Фронту национального освобождения (ФНО).

Р. Г. Ланда.
ДЕМОКРАТИЧЕСКИЙ СОЮЗ МАЛИЙСКОГО НАРОДА (ДСМН; Union Démocratique du Peuple Malien), единственная партия в Республике Мали, правящая. Созд. на учредит. съезде в марте 1979. Программа партии провозглашает своей целью построение гос-ва нац. демократии, к-рое базируется на независимой экономике и представляет собой организов. политич. власть трудящихся масс, выступающих за независимый и прогрессивное развитие. В программе отвергается капиталистич. путь развития страны и подчёркивается, что социализм «отвечает законным чаяниям народов», однако для его построения пока «отсутствуют необходимые экономич., социальные и политич. условия». Согласно программе, в социально-экономич. развитии страны партия намерена опираться на гос. сектор. Вместе с тем поощряется создание смешанных (с участием иностр. капитала) пр-тий, а также деятельность частного иностр. и нац. капитала в рамках гос. плана экономич. развития. В с. х-ве предусмотрено создание кооперативов на базе традиц. крест. общины. В области внеш. политики ДСМН выступает в поддержку нац.-освободит. движений, за политику неприсоединения, разрядку и разоружение, развитие дружеств. отношений со всеми гос-вами на принципах мирного сосуществования. В февр. 1981 состоялся 1-й чрезвычайный съезд партии, принявший меры по укреплению организацион. структуры партии. 1-й очередной съезд (февр. 1982) внёс изменения в устав партии. В соответствии с уставом осн. принципом организацион. строения партии является демократич. централизм. В то же время предусматривается включение во все парт. органы по должностному принципу представителей армии, жандармерии, службы безопасности. Нац. союз малийских женщин и Нац. союз малийской молодёжи интегрированы в партию и являются её составными частями. 2-й

съезд ДСМН (март 1985) подтвердил курс на построение нац. независимой экономики и вместе с тем одобрил соглашения, заключённые Мали с междунар. орг-циями (МВФ и МБРР) в целях «оздоровления экономики и финансов», и принял программу борьбы против последствий засухи. ДСМН поддерживает дружеств. отношения с КПСС, коммунистич. и рабочими партиями др. стран. Высш. органом партии является съезд, созываемый 1 раз в 3 года. В промежутках между съездами деятельностью партии руководят Нац. совет и Центр. исполнит. бюро. Ген. секр. ДСМН — през. Респ. Мали М. Траоре. Центр. орган — газ. «Эссор» («L'Essor»).

Е. Н. Корендясов.

ДЕМОКРАТИЧЕСКОЕ ОБЪЕДИНЕНИЕ КАМЕРУНСКОГО НАРОДА (ДОКН; Union Démocratique du Peuple Cameroun), правящая и единственная партия Камеруна. До марта 1985 назв. Камерунский национальный союз (КНС). КНС образован в сент. 1966 на основе Камерунского союза (правящая партия в Вост. Камеруне), к-рому присоединились Камерунская нац.-демократич. партия (правящая партия в Зап. Камеруне), Нац. конвент народов Камеруна и Объединённый конгресс Камеруна (партии легальной оппозиции в Зап. Камеруне). Пред. стал през. А. Ахиджо. В кон. 1970-х гг. КНС объединял ок. 80% взрослого нас., представителей разл. социальных групп. КНС выражал интересы развивающейся нац. буржуазии Юга, обуржуазившейся бюрократии, традиц. и феод.-мусульм. знати Севера, а также ср. гор. слоёв, преим. мелкобурж. интеллигенции. В основе концепции партии — идеи «надклассового» нац. единства, построения общества «всеобщей социальной справедливости». 1-й учредит. съезд (март 1969) принял устав и Хартию КНС. Подтвердив верность политике «планируемого либерализма» (развитие гос.-капиталистич. форм хозяйствования, поощрение частного нац. предпринимательства и широкое привлечение иностр. капитала), съезд выдвинул задачи достижения Камеруном экономич. независимости, формирования камерунской нации. Съезд КНС в июне 1972 внёс изменения в устав партии в связи с образованием унитарной республики. После отставки Ахиджо с поста президента, а затем и пред. партии в сент. 1983 чрезвычайный съезд избрал нац. пред. партии П. Бийя. Печатный орган — еженед. газ. «Юните» («L'Unité»).

В. Л. Логинова.

ДЭМПСТЕР (Dempster) Роланд Томбекаи (1910—1965), либерийский поэт. Автор сб-ков «Эхо из долины» (1947), «Монровия старая и молодая» (1958), «Полуночная песнь» (1959) и др., а также кн. «Табмен: воспоминания поэта» (1963).

Лит.: D. A. Thorne O. H., African literature in the twentieth century. L., 1976.

Е. Я. Суворов.

ДЕНДЕРА, Дандара, древн. Тентира, селение в Египте, на терр. др.-егип. г. И у н т а н е т е р е т, между Абидосом и Фивами. Храм богини Хатор (песчаник, 1 в. до н. э. — 1 в. н. э.; на

месте древнего святилища): в пронаосе 24 колонны с капителями с изображенными головами Хатор, за ним гипостиль (колонны с пальмовидными, лотосовидными и «хаторич.» капителями), святилище и молельни, на крыше небольшой храм Хатор и др. помещения.

ДЕНЕМ, Денхем (Denham) Диксон (1786—1828), англ. офицер, исследователь Зап. и Центр. Африки. В 1822 вместе с Х. Клаппертоном и У. Аудни был послан Брит. афр. ассоциацией исследовать р. Нигер и оз. Чад. Пересек Сахару по маршруту Мурзук — Бильма — Кукава (обл. Борну). От обл. Борну, прилегающей на З. к оз. Чад, Д. перешёл на юж. побережье озера и был первым европ. исследователем низовьев рр. Логоне и Шари. В 1824 Д. тем же путём вернулся к Средиземному м. Науч. материалы, собранные Д. во время путешествия, обработаны с Клаппертоном.

Лит.: Верн Ж., История Великих путешествий. пер. с франц. т. 3. Л., 1961.

ДЕНЬ БОРЬБЫ ПРОТИВ РАСИЗМА (21 марта), междунар. день борьбы за ликвидацию расовой дискриминации, провозглашённый ГА ООН в 1966 в память о событиях в юж.-афр. г. Шарпвиль.

В. П. Городнов.

«ДЕНЬ ДИНГААНА», см. «Дингаана день».

ДЕНЬ СВОБОДЫ ЮЖНОЙ АФРИКИ (26 июня), междунар. день массовых выступлений против расистского режима апартеида в ЮАР. Впервые отмечался проведением в 1950 всеобщей политич. забастовки в связи с расстрелом в ЮАР первомайской демонстрации. К этому дню приурочиваются важнейшие выступления борцов за свободу.

В. П. Городнов.

ДЕРВЕН (Dervain) Эжен (р. 1933), драматург БСК. Мартиниканец по происхождению. Пишет на франц. яз. Под влиянием франц. классицистич. т-ра создал в 1968 героико-историч. драмы: дилогия «Саран, или Преступная королева» и «Язык и скорпион» (2 изд., 1971). «Саран» написана на сюжет из эпопеи народа бамбара о выдающемся полководце Да Монзоне, переведённой на франц. яз. малыйским учёным-фольклористом А. А. Ба. Произв. Д. посвящены проблеме долга, ответственности гос. деятеля перед народом.

Лит.: Развитие литературы в независимых странах Африки (60—70-е гг. XX в.), М., 1980, с. 160—62.

Н. Д. Ляховская.

ДЕРВИШ, Дарвиш Сейид (Саид) (1892—1923), егип. композитор, певец и театр. деятель. Музыкой занимался с детских лет. В нач. 1910-х гг. получил известность как исполнитель и автор песен. Основположник новой егип. муз.-театр. школы, он был одним из создателей жанра араб. оперетты (совм. с актёром И. Фарахом и его труппой, артистом и музыкантом С. аль-Хигази, драматургом М. Теймуром и др.). Написал более 20 оперетт, из к-рых выделяются «Шехеразада», «Бубновая десятка». Среди его соч. — неоконч. опера «Клеопатра и Антоний», многочисл. песни (в традиц. жанрах мувашшах, дор, а также

патриотические), пьесы для араб. традиц. инструм. ансамбля тахт. Произв. Д. получили широкое признание в Египте и др. араб. странах.

Лит.: Памяти Сейида Дервиша, «Иностранная литература», 1974, № 6.

О. В. Русанова.

ДЕРВИШСКИЕ ОРДЕНА, Дервишские братства, Мусульманские братства, религ. объединения, сложившиеся на базе суфизма начиная с 12 в. Распространены во всех странах Африки, имеющих мусульм. население. Суфизм — мистич. течение в исламе; его центр. идея — непосредств. личный контакт с божеством путём освобождения от всех мирских побуждений, достигаемый в итоге неск. стадий спец. подготовки (макам). Раннему суфизму были присущи аскетич. тенденции; само назв. «суфизм» происходит от араб. «суф», букв. — шерсть, в расшир. значении — грубая шерст. одежда, власница — одевание, к-рое носили ранние суфии. Выработка суфийской философии в основном завершилась к 12 в. В Африке преобладал монотеистич. суфизм.

Утверждению суфизма в Сев. Африке способствовал на первых этапах получивший здесь большое развитие культ святых, позднее составивший важный элемент учения большинства Д. о. (вплоть до 18—19 вв., когда появились «реформаторские» течения, требовавшие возвращения к изначальной чистоте ислама, осуждавшего культ святых). Стали возникать своего рода обители (завия, рибат), в к-рых жили ученики видных суфиев. В 12—13 вв. окончательно сложилось учение развитого суфизма о тарикате (с арабского букв. — путь, тропа) — мистич. пути (способе) постепенного приближения к познанию бога, завершающегося слиянием познающего с богом; прозелиты должны были следовать по этому пути под духовным руководством обучавших их суфиев-наставников (шейх, или муршид, — учитель, наставник). Завия превратились в постоянные религ. центры (с мечетью, духовным уч. заведением, иногда включая место погребения могиле святого). Вокруг них складывались мусульм. братства, возглавляемые шейхами [каждый член братства являлся учеником (мюридом) шейха], получившие впоследствии в европ. лит-ре назв. Д. о. Всякий Д. о. избирал свой тарикат. В Африке действовали Д. о. как собственно афр. происхождения, так и распространившиеся из др. регионов мусульм. мира. За редчайшими исключениями все Д. о. возводят своё происхождение не только к эпониму — основателю, но и к как к начальному истоку — к пророку Мухаммеду или к архангелу Гавриилу, иногда — к аль-Хидру, мифич. персонажу, в целом соответствующему библейскому пророку Илии. Основатель ордена почитается суфиями как святой (вали), он является носителем божеств. дара, к-рый по цепочке передаётся его преемникам — шейхам орденов. Как правило, члены Д. о. разделяются на посвящённых и непосвящённых. Посвящённые

обычно живут в завиях. Члены Д. о. чаще всего носят общее название дервишей или факиров. Во всех Д. о. важнейшее место в ритуальной практике посвящённых принадлежит «поминанию» (зикр), т. е. многократному повторению молитвенных формул (в форме общих молений вслух, иногда сопровождаемых музыкой, пением, ритуальными танцами, либо мысленно). Все Д. о. требуют от своих членов соблюдения постов, бдений, дополнит. молитв помимо обязательных для всякого мусульманина; нек-рые включают в число таких требований периодич. затворничество на срок от 3 до 40 дней. Связь с тем или иным тарикатом непостоянных членов Д. о. выражается гл. обр. в форме добровольных или принят. пожертвований и признания своим духовным наставником того или иного шейха (в Сев. и Зап. Африке таким наставником может быть и простой марабут, т. е. лицо, сочетающее в себе функции законоучителя, целителя, исполнителя магич. обрядов и торговца амулетами).

В правовом отношении все существующие в Африке Д. о. относят себя к среднему махабу суннизма (см. в ст. *Ислам*); шиитские Д. о., возникавшие на В. Востоке, в Африке распространения не получили.

Д. о. подразделяются на множество ответвлений (к-рые нередко в дальнейшем становятся фактически самостоятельными Д. о.) и не представляют собой строго централизованных орг-ций. Ответвления возглавляются халифами, назначаемыми верховным шейхом братства, во главе региональных филиалов Д. о. стоят мукаддамы. Организац. раздробленность Д. о. в подавляющем большинстве случаев не позволяет составить даже приблизит. оценку численности их приверженцев. В нач. 1980-х гг. Д. о. повсеместно признаны «офици.» исламом, т. е. улемами (авторитетные правоведы-богословы), и используются в большинстве р-нов Африки для приобщения массы населения к исламу.

Старейший Д. о. — Кадирия. Основан в Ираке в 12 в. Абд. аль-Кадиром из Джилани. Эпоним этого братства принадлежал к ханбалитскому махабу. Адепты строго соблюдают предписан. мусульм. права. Ритуал Кадирии запрещает экстаз, показной аскетизм, личные коллективные формы зикра. Особенность марокканского ответвления этого Д. о. — джилала — мистич. сочетание эпонима братства в качестве источника. Кадирия имела приверженцев из разл. социально-культурных слоев. Этот Д. о. распространен по всей Африке, особым влиянием пользуется в Сев. и Зап. Африке, где появился в 14—15 вв. Важнейшие ответвления — Беккария Фадилия (оба в Зап. Африке). Беккария в кон. 15 в. Сиди Ахмедом аль-Беккари из араб. племени кунта, распространена в Сенегале, Мали, Нигере, Мавритании Фадилия осн. в 19 в. Мухаммедом Фадилем, распространена среди берберов Зап. Захары. От

собственно Кадирии Фадилию отличают значит. место в ритуале экстазич. состояния, магич. обрядов и требование выполнения зикра вслух. Д. о. Кадирия играл значит. роль в политич. жизни Сев. Африки в 16—19 вв.; в частности, видный деятель ветви Абд аль-Кадир возглавил сопротивление франц. колонизаторам в 1830—40-х гг. В последующие годы руководство кадиристов лояльно относилось к франц. колон. администрации в Сев. и Зап. Африке.

Второй по времени появления (13 в.) Д. о. и первый собственно афр. Д. о. Шазилия (по имени Абу-ль-Хасана аш-Шазили, уроженца Марокко). Его отличает требование глубокого изучения Корана и сунны в их маликитской интерпретации, а также максимального отхода от земной жизни ради возможно более полного достижения единения с богом. Приверженцы Шазилии не совершают ритуальных действий публично и не носят дервишского одеяния. Орден распространён в Сев. Африке (Марокко, Алжир), в Судане, Эфиопии и в нек-рых районах Вост. Африки.

Во 2-й пол. 15 в. стал действовать Д. о. Халватия — в Египте, в 14 в. в М. Азии. От большинства др. Д. о. Халватия отличается длит. сроком (12 мес.) подготовки вновь вступающих в братство. Новичок должен постоять символ веры (формулу «нет божества, кроме бога...») от 101 до 301 раза ежедневно, затем он проходит период затворничества. Ответвления Халватии существуют в основном в Египте и странах Сев.-Вост. Африки. Важнейшее из них — Саммания, осн. в Хиджазе в 18 в., и появившееся в Вост. Судане в нач. 19 в., ныне распространено гл. обр. в центр. р-нах совр. Судана и в Эфиопии.

В 18—19 вв. сложилось неск. Д. о., сыгравших заметную роль в политич. истории осн. мусульм. регионов Африки — Сев., Зап. Африки и Судана. Самый значительный из них — Тиджания, осн. в 1780-х гг. Ахмедом ат-Тиджани, ранее бывшим мукаддамом Д. о. Халватия в Алжире. Тиджанитская традиция связывает возникновение братства с откровением, будто бы ниспосланным его эпониму пророком Мухаммедом. Учение и ритуал Тиджании сравнительно просты, что способствовало быстрому распространению тариката ордена по всей мусульм. Африке. Основа доктрины — представление о необходимости посредника между богом и верующим; в роли такого посредника выступает шейх братства или его мукаддам. Адептам Тиджании категорически возбраняется признавать над собою духовный авторитет к-л. иных наставников, и в связи с этим осуждаются посещения могил любых святых. Существенная черта тиджанитского учения — безоговорочное признание любой светской власти. В связи с этим тиджанитская верхушка в Алжире отказалась в 1836 присоединиться к Абд аль-Кадир в борьбе с французами. Этот Д. о. распространён по всей Сев. Африке, в Вост., Центр. и Зап. Судане; в этих регионах Тиджания довольно

быстро вытесняет Кадирию. В Зап. Африке к тиджанитам принадлежат целые этнич. группы (напр., тукулер). С 1870-х гг. Тиджания не имеет единого руководства и её приверженцы группируются вокруг довольно значит. числа шейхов локального или регионального масштаба.

В нач. 20 в. близ г. Ниоро (Мали) марабут Сиди Мухаммед ибн Абдаллах выступил с проповедью «очищения» Тиджании от вредных «новшеств». Его ученик, мистик и «ясновидец» Амаду Хамаллах Хайдара создал в том же р-не новый Д. о., названный по его имени Хамалия, и в 1925 принял звание шейха. Основное отличие хамалитов от тиджанитов в сфере вероучения и ритуала заключено в ином числе повторения гл. молитвы. Социальные требования хамалитов включали равенство в служении богу обоих полов и представителей разл. обществ. слоёв и каст. К участию в хамалитском зикре допускались все приверженцы тариката без различия пола и социального статуса. Подобный радикализм хамализма и воинствующий характер его вероучения вызвали враждебность по отношению к его адептам как со стороны колон. администрации, так и со стороны высших слоёв афр. населения; хамалиты подвергались репрессиям, самого Хамаллаха дважды выслали за пределы Африки (умер во Франции). Ныне хамалиты живут в Мавритании, Мали и Буркина-Фасо.

В 1837 Мухаммед ибн Али ас-Сенуси осн. в Мекке Д. о. Сенусия, сыгравший значит. роль в истории Ливии (*Киренаики* и Феццана) и Центр. Сахары. В 1843 в Ливии было созд. неск. завий, в т. ч. в 1856 в оазисе Джагуб (Джарабуб), ставшем центром ордена. Сенусия получила активную поддержку кочевников и в своей практике использовала их племенную организацию. По караванным путям Центр. Сахары этот Д. о. в 19—20 вв. распространился в страны Центр. и Зап. Судана (Чад, Нигер, Мали), а также в Египет и зап. р-ны совр. Судана. Центр Сенусии с 1902 находится в оазисе Куфра (Ливия). Ас-Сенуси требовал возвращения к первоначальной «чистоте» ислама, к «священной войне» с неверными; источниками права он признавал только Коран и сунну. Согласно доктрине сенуситов, идеальным является теократич. гос-во, основанное на нормах раннего ислама. Отвергая «новшества», орден сенуситов запрещает экстазич. формы зикра, в то же время признаёт законным и допустимым культ святых. От членов Сенусии требуется поддержание мира между мусульманами, воздержание от возбуждающих средств (чай, табак) и публичных развлечений (напр., запрещены пение и танцы). В борьбе с «новшествами» сенуситы Ливии решительно противодействовали внеш. влияниям, как турецкому, так и в особенности западному. С сер. 19 в. сенуситы возглавляли борьбу ливийцев против тур. господства, а затем в 1911—31 они участвовали в борьбе против итал. колони-

заторов. Для Сенусии характерна постепенная эволюция роли шейха, превращающегося из наставника суфийского тариката в преем. светского правителя (в той мере, в какой это допускает мусульм. правовая теория). В период 2-й мировой войны и сразу же после неё верхушка сенуситов в Ливии пошла на сотрудничество с брит. колонизаторами. В 1951 шейх Сенусии Мухаммед Идрис стал королём Ливии (Идрис I). После революц. переворота 1969 политика. влияние Сенусии в Ливии заметно пошло на убыль.

С 1817 в Вост. Судане стал действовать под руководством Мухаммеда аль-Миргани Д. о. Хатмия, или Амиргания (Хиргания), осн. в кон. 18 в. При его сыне — аль-Хасане центром ордена стало основанное им в 1840-х гг. селение Хатмия в р-не г. Кассала (на С.-В. совр. Судана); Хатмия распространилась на С. Кордофана, в Донголе и Нубии. Доктрина Хатмии электична; включает элементы тарикатов, выработанных др. Д. о. отсюда и назв. ордена — «Хатим ат-турук» (с араб. — завершение путей), или Хатмия, наряду с другим его названием по эпониму. От членов ордена требуется полная преданность наставникам, к-рая обеспечивает им рай в будущей жизни; большое внимание уделяется экстаич. формам ритуала. Аскетизм и мистицизм занимают в учении Хатмии второстеп. место. Руководители Хатмии сотрудничали с тур.-егип. администрацией Вост. Судана и в 1880-х гг. выступали против махдистов. После 2-й мировой войны Хатмия служила гл. опорой партии Ашикка, выступавшей против партии Умма, к-рая была связана с махдистским Д. о. Ансар (аль-Ансар), возникшим в 1880-х гг. Помимо Судана, Хатмия распространена в Эфиопии и Чаде.

В 1886 марабут Амаду Бамба (по этнич. принадлежности тукулер) создал в Диурбеле (Сенегал) Д. о. (в зап. лит-ре чаще именуемый сектой) Муридия. Основанный первоначально как ответвление Беккаи (ветви Д. о. Кадирия), он вскоре превратился в самостоят. орден (офиц. разрыв произошёл в 1912). Большая часть членов Муридии рекрутировалась среди земледельч. населения центр. р-нов Сенегала (гл. зоны произв. арахиса). Амаду Бамба объявил обработку земли наиб. богоугодным занятием и путём к святости и провозгласил как ведущий тезис своего учения: «Работайте за меня, я буду молиться за вас!». Муриды освобождаются практически от всех религ. обязанностей, а взамен этого от них требуются безусловные преданность и повиновение представляющим главу Д. о. марабутам. Населённые муридами р-ны превратились в сферу неогранич. влияния верхушки ордена, живущей за счёт феодальной по своему характеру эксплуатации муридов-земледельцев, принадлежащих к народу волоф. Глава ордена и его окружение играют существ. роль в политич. жизни Сенегала.

Хотя падение влияния Д. о. в совр. Африке несомненно, их обществ. вест

всё ещё значителен, особенно в более отсталых районах континента. В той или иной степени с ними вынуждены считаться едва ли не все правительства африканских стран со значительным процентом мусульманского населения.

Лит.: Бертельс Е. Э. Суфизм и суфийская литература. Избр. труды, т. 3, М., 1965; Петрушевский И. П. Ислам в Иране в VII—XV вв., Л., 1966; Шпажников Г. А. Религии стран Африки. Справочник, 2 изд., М., 1981; Encyclopédie de l'Islam, t. 1—5; Leiden — P., 1960 — 83 —; André P. J. Contribution à l'étude des confréries religieuses musulmanes, Alger, 1956; Froelich J. C., Les musulmans d'Afrique Noire, P., 1962; Monteil V., L'Islam noir, P., 1964; Trimmingham J. S. The sufi orders in Islam, Oxf., 1971; Cruise O'Brien D. B., The mounds of Senegal..., Oxf., 1971.

Л. Е. Куббель.

ДЕРЕВО ПУТЕШЕСТВЕННИКОВ, дерево рода *равенала*.

ДЭРНА, город на С.-В. Ливии, в Киренаике, на приморской автостраде. 80 тыс. жит. (1980). Порт на Средиземном м. Узел шосс. дорог. Торг. центр оазиса (фрукты, в т. ч. цитрусовые). Старинный центр ремесленного производства (художественные металлические изделия). Кожевенное и швейное предприятия.

ДЖАБАВУ (Jabavu) Джон Тенго (1859—1921), юж.-афр. политич. деятель, журналист. Род. в Форт-Бэфорт (на В. Капской колонии) в семье обращённого в христианство рабочего из народа финго. Окончив миссионерскую школу, стал учителем; добился права поступления в ун-т. Журналистскую деятельность начал в кейптаунской газ. «Кейп Аргус» («Cape Argus»). В 1881—84 ред. «Исигидими сама коса», первой афр. газеты в Юж. Африке, издававшейся кр. миссионерской школой в Ландейле. С 1884 ред. «Имво забанцунду», первой афр. политич. газеты, к-рая выходила в г. Кинг-Уильямс-Таун при финанс. поддержке юж.-афр. политиков-либералов англ. происхождения. Возглавляя Ассоциацию туземцев-избирателей, Д. выступал против расистских законопроектов и в политич. борьбе поддерживал белых либералов против расистских группировок. Участвовал в подготовке Панафр. конференции, проходившей в Лондоне в 1900, и был избран в руководство Панафр. ассоциации, созданной в результате этой конференции. В 1909 был в Лондоне в составе делегации политич. деятелей Юж. Африки, выступавших против расистских положений конституции создававшегося Юж.-Афр. Союза. В 1911 выступал с этих же позиций на Всеобщем конгрессе рас в Лондоне вместе с У. Дюбуа. Однако Д. отказался поддержать создание в 1912 *Африканского национального конгресса* (АНК). С укреплением позиций АНК и выдвижением более радикальных и решит. афр. лидеров политич. роль Д. упала. В последние годы жизни добивался создания в Юж. Африке высш. уч. заведения для африканцев. С созданием университетского колледжа для африканцев в Форт-Хейре (1916) Д. — чл. его руководящего совета.

А. Б. Давидсон.

ДЖАБАРТИ, аль-Габарти Абд ар-Рахман (1754—1825 или 1826), егип.

историк. Из семьи потомств. каирских богословов-улемов, один из наиб. влият. шейхов мусульм. ун-та аль-Азхар. Гл. соч. — хроника «Аджайб аль-асар фи-т-тараджим ва-ль-ахбар» («Удивительная история прошлого в жизнеописаниях и хронике событий») — самый значит. из араб. источников по истории Египта с кон. 17 в. до 1822. Д. сочувственно относился к борьбе егип. народа против тур.-мамлюкского гнёта и франц. завоевателей; резко критиковал *Мухаммеда Али* (вследствие чего его книга до 1879 была запрещена).

Соч.: Аджайб аль-асар фи-т-тараджим ва-ль-ахбар, т. 1—4, Булак, 1879—80 (в рус. пер. — «Удивительная история прошлого...», т. 3, ч. 1, М., 1962; т. 4, М., 1983).

Лит.: Кильберг Х. И., Джабарты и 4-й том его исторической хроники. «Народы Азии и Африки», 1961, № 2; Фильштинский И. М., Египетский историк аль-Джабарты и его хроника. «Вестник истории мировой культуры», 1960, № 4; Махмуд аш-Шаркави, Дивраст фи тарих аль-Джабарты (Исследования по истории Джабарты), т. 1—3, Каир, 1955—66.

ДЖАВАРА (Jawara) Дауда Кайраба (р. 1924), политич. и гос. деятель Гамбии. В 1948—53 изучал ветеринарию в ун-те Глазго, где был президентом афр. студенч. союза. В 1957 получил степень д-ра тропич. медицины. Один из основателей (1959) и лидер Народной прогрессивной партии. С 1963 премьер-мин. самоуправляющейся колонии; в 1965—70 премьер-мин. Гамбии. С 1970 през. республики, одновременно (с 1982) вице-през. конфедерации *Сенегамбия*.

Е. Г. Смирнов.

ДЖАГНОТ (Jugnauth) Анируд (р. в 1930), политич. и гос. деятель Маврикия. Род. на о. Маврикий в семье мелкого плантатора, выходца из Индии. Высш. юридич. образование получил в Великобритании. С 1955 после возвращения на Маврикий занимался юридич. практикой, принимал активное участие в политич. жизни в рядах Лейбористской партии, с нач. 60-х гг. в рядах Независимого передового блока. С 1963 чл. парламента, в 1965—69 в составе коалиц. пр-ва, в 1969 подал в отставку из-за несогласия с политикой С. Рамгулама. В 1971 вступил в партию Маврикийское боевое движение, чл. ЦК и Политбюро, в 1973—83 лидер партии. В марте 1983 в результате раскола в партии основал партию Боевое социалистическое движение. С июня 1982 премьер-министр.

А. П. Чужакин.

ДЖА-ДЖА (Ja Ja) (1821—1891), нигерийский политич. деятель. По этнической принадлежности игбо. 12-летним мальчиком был продан в рабство в Бонни. Побывал у неск. хозяев, за что получил прозвище «Джубо Джубога» («из рук в руки», сокр. Джа-Джа). В 1863 возглавил хаус («дом»; хаусы — «дома»-общины были созданы в 17—19 вв., см. в ст. *Бонни*) и стал влиятельным лидером, представлявшим интересы нового купеч. сословия, формировавшегося из освобождённых рабов. В 1869 покинул Бонни и вместе с 14 сподвижниками основал *Олобо*. Д.-Д. — единственный из правителей стран Вост. Дельты выдвинул возражения против условий объявленного Великобританией в 1884 протектората. По его настоянию из текста

навязываемого Опобо договора было исключено положение о неогранич. свободе торговли для брит. компаний и изменена статья о деятельности европ. миссионеров. В 1885 Д.-Д. заключил соглашение с вождями *Брасса* о совм. действиях против англ. экспансии. В 1886 он запретил англ. компаниям торговать в пределах «торг. империи» Опобо и договорился с правителем Нового *Калабара* о блокаде европ. торговли и запрещении деятельности англ. колон. чиновников. К этой договорённости присоединился Бонни. После перехода англичан летом 1887 к открытой воен. агрессии (см. *Опобо-английская война 1870—1887*) Д.-Д. возглавил оборону Опобо. Стремясь обезглавить нар. сопротивление, англ. вице-консул решил устранить Д.-Д., он был приглашён 12 сент. 1887 на переговоры якобы с целью урегулировать конфликт мирным путём. Затем был схвачен и доставлен на англ. воен. судно. В окт. над ним было устроено судилище, на к-ром Д.-Д. был обвинён в подрыве европ. торговли и стремлении к торг. монополии. Д.-Д. был приговорён к ссылке на о. Сент-Винсент (Вест-Индия), где умер. Похоронен в Опобо.

Лит. см. при ст. *Опобо*. Ю. Н. Зотов

ДЖАЛУ, нефт. месторождение в Ливии, входит в *Сахаро-Средиземноморский нефтегазоносный бассейн*. Открыто в 1961, разрабатывается с 1964. Нач. доказанные запасы 269 млн. т. Расположено в вост. части впадины Сирт. Приурочено к пологой брахантикляльной складке. Продуктивны палеоцено-олигоценовые известняки на глуб. 670—1920 м. Нефть средняя (плотность 847 кг/м³), сернистая (0,52%). Год. добыча 44 млн. т, накопленная добыча 232,0 млн. т (1983).

В. А. Ломтов

ДЖАЛУ, Джалло, группа оазисов в сев.-вост. части Ливии, в Ливийской пустыне, в Киренаике. Нас. ок. 4,5 тыс. чел. (1980), в основном берберы. Гл. насел. пункты — Ауджила, Эль-Эрг, Эль-Лебба. Культивируются финиковая пальма, олива, инжир; выращиваются зерновые, овощи. В р-не Ауджилы — добыча нефти и газа. Грунтовые дороги и караванные пути связывают побережье Средиземного м. с др. оазисами Ливийской пустыни — Тазербо, Куфра.

ДЖАМАМЕ (Jamaame), город на Ю.-В. Сомали. 30 тыс. жит. (1980). Расположен на автодороге Кисмай—Джилиб—Могадишо. Хл.-очистит. ф-ка. Кустарное производство гончарных изделий и посуды.

ДЖАНДЖЭРО, Ямма, раннефеод. гос-во на Ю.-З. Эфиоп. нагорья. Впервые упоминается араб. историком аль-Омари (14 в.) как одно из владений *Иифата*; возможно, зависело от *Хадья*. В одной из староамхарских песен в честь эфиоп. имп. Йисхака (1414—29) говорится, что Д. платила ему дань конями. В 17—19 вв. было независимым царством. В 1613 сюда попал иезуит Антонио Фернандиш, со слов к-рого сделана первое описание Д. Во главе Д. стоял священный царь, окружённый

сложным ритуалом, включавшим человеческие жертвоприношения. Знать составляли придворные вельможи, главы привилегиров. кланов. Масса крестьян, занимавшихся интенсивным земледелием, вносила подать царю. Две низшие касты составляли ремесленники. Торговля была монополией царя, платившего рабами за иноземные товары. В 1894 Д. было присоединено к Эфиопии.

Лит.: Cerulli E., *Etiopia occidentale*, v. 2, Roma, 1933; Beckingham C. F., *Huntingford G. W. B., Some records of Ethiopia, 1593—1646*, L., 1954; *Huntingford G. W. B., The Galla of Ethiopia. The Kingdoms of Kafa and Janjero*, L., 1955. Ю. М. Кобищанов.

ДЖАХИН Гахин Салах (р. 1930), егип. поэт. Пишет на егип. диалекте араб. яз. Окончил Каирский ин-т изящных иск-в. Представитель направления «свободной» поэзии в егип. лит-ре. Тематика стихов связана с политически значимыми и социальными проблемами: сб-ки «Слово мира» (1955), «О луне и глине» (1961), «Самый любимый» (1963). Мн. стихи положены на музыку и стали в Египте популярными песнями.

Соч. в рус. пер., в сб.: *Молодые поэты ОАР*, М., 1968; *Мы живем на одной планете*, Таш., 1968; *Гнев и надежда*, М., 1970; *Поэзия Африки*, М., 1973.

Лит.: Фролова О. Б., *Тема национально-освободительной борьбы в творчестве египетских народных поэтов, «Народы Азии и Африки»*, 1972, № 5; Коцарева Н. К., *Писатели Египта, XX в.*, М., 1975, с. 90—91. З. А. Намитокова.

ДЖЕБАР, Джеббар Асия (р. 1936), алж. писательница. Род. в г. Шершель в семье учителя. Пишет на франц. яз. Училась в лицее г. Блида. В 1955 окончила пед. ин-т в Париже. В 1957 опубликовала психологич. роман «Жажда». В романе «Нетерпеливые» (1958) обнажается разлом в недрах бурж. мусульм. семьи накануне нац.-демократич. революции 1954—62 в Алжире. Эмансипация алж. женщины, её путь в революцию изображены в романе «Дети нового мира» (1962; в рус. пер. — «Светит им наступающий день»), 1965). Судьба воен. поколения и возвращение к мирной жизни — тема романа «Наивные жаворонки» (1967). Эпоха революции воскрешается в пьесе (в соавторстве с В. Карн) «Алая заря» (1969). Стихи разных лет вошли в её сб-к «Лирика счастливого Алжира» (1969). Творческое кредо Д. выражено в статьях «Романист в арабском мире» (1968), «Здоровье нашей культуры» (1968) и «Поэзия и двуязычие в Африке» (1969).

Соч. в рус. пер. — Каждое утро, в кн.: *Поэты Алжира*, М., 1965; [Стихи], в сб-как: *Утро моего народа*, М., 1977; *Из алжирской поэзии XX в.*, М., 1984; *День рамадана*, в сб.: *Цветы ноября*, Рассказы, М., 1972.

Лит.: В беседе с Асией Джеббар, «Иностр. лит-ра», 1962, № 8; *Современные литературы Африки. Северная и Западная Африка*, М., 1973, с. 52—54; *Khatibi A., Le roman maghrébin*, P., 1968, p. 61—65; *Déjeux J., La littérature maghrébine d'expression française*, fasc. 2, Alger, 1970, p. 211—40. В. П. Беляшов.

ДЖЕБЕЛЬ, в Сев. Африке название горы, хребта. Встречается также в геогр. названиях, напр. хр. Джебель-зш-Шарки.

ДЖЕЙМСТАУН (Jamestown), адм. ц. брит. владения Остров Святой Елены, гл. город и порт о. Св. Елены, на сев.-зап. его побережье. 1,5 тыс. жит. (1976). Станция кабельной и радиосвязи. Вывоз новозеландского льна, конопли, шкур.

ДЖЕЛЬФА, город на С. Алжира, в центр. части Сахарского Атласа (горы Улед-Наиль). Адм. и торг.-трансп. центр вилаети Джельфа. 40 тыс. жит. (1980, оценка). Конечная ж.-д. станция на линии Д. — Алжир. Первичная обработка травы альфа. Торговля скотом (овцы и др.).

ДЖЕМ, город в Тунисе; см. *Эль-Джем*.

ДЖЕМАА, джамаа (араб. «община»), первоначально — вся мусульм. община, в расширенном значении — любое собрание мусульман для молитвы. В странах Сев. Африки Д. — орган местного самоуправления, собрание взрослых членов общины, распорядившееся общинными землями. В Алжире и Тунисе регулирование зем. отношений было гл. функцией Д. В Марокко Д. выступала также в качестве органа, осуществлявшего адм. и судебную власть. Франц. колон. администрация неоднократно пыталась ликвидировать Д. или использовать её как орган «непрямого» управления. Ныне в Марокко в планах модернизации с.-х. произ-ва Д. рассматривается как низовое звено. См. также *Уджамаа*. Л. Е. Кубель.

ДЖЕМАЛЬ АД-ДИН АЛЬ-АФГАНИ Мухаммед (1839—1897), мусульм. мыслитель и религ.-политич. деятель. Идеи Д. легли в основу доктрины панисламизма. Согласно автобиографич. версии, род. в г. Асабабад (Афганистан) в семье сейидов (по др. версии, род. в г. Асабабад близ Хамадана в Иране, в 1852 выехал из Ирана). В 1857 — в Индии, в 1857—68 — в Афганистане. Затем жил в Индии, Каире, Стамбуле. Приобрёл известность призывами к реформе ислама и пробуждению мусульм. мира. В марте 1871 поселился в Египте. При участии Д. было осн. неск. революц. кружков, издавались оппозиц. газеты («Миср», «Ат-Тигара», «Абу Наддара зарка», 1877). Выступал с критикой деспотизма, за установление конституц. строя. Допуская необходимость нар. восстания, призывал развивать патриотич. сознание масс. Считал необходимым объединение мусульман в борьбе против европ. держав и создание конфедерации мусульм. гос-в с халифом во главе. Выступал с идеями социального равенства и справедливости, осн. на морально-этич. учении ислама. 24 авг. 1879 арестован за «подстрекательство к мятежу» и выслан из Египта. В 1879—82 жил под надзором полиции в Калькутте и Хайдабаде (Индия). С 1883 — в Европе, жил в Лондоне, Париже (1883—84), где вместе с М. Абдо издавал панисламистскую газ. «Аль-Урва аль-вуска». В 1885 политически разошёлся с Абдо, занявшим примиренч. позицию в отношении колон. держав. С 1886 жил в Иране, России, Ираке, в Лондоне. Сотрудничал с революц. нац. кругами Индии, Ирана, Египта. С 1892 — в Турции, с 1895 фактически под домашним арестом. Умер в Стамбуле, в дек. 1944 его останки были перенесены в Афганистан.

Соч.: *Ридде наурийай* (Отповедь материалистам...), Хайдабабад, 1881 (на перс. яз.).



Лит.: Богусевич О. В., Мухаммад Джемаль ад-Дин аль-Афгани как политический деятель, в сб.: *Крат-*

кие сообщения Ин-та народов Азии, в. 47, М., 1961; Левин Э. И., Развитие основных течений общественно-политической мысли в Сирии и Египте, М., 1972; Keddie N. K. R., Sayyid Jamāl ad-Dīn «al-Afghānī». A political biography, Berk. — [a. o.], 1972.

Н. А. Иванов

ДЖЕМИЛА, насел. пункт на С.-В. Алжира, на месте древнего г. Куйкуль (назв. берберского происхождения). С кон. 1 в. воен. колония и форпост римлян в борьбе с племенами берберов. Во 2—4 вв. крупный город рим. пров. Нумидии, в 4—6 вв. один из центров христианства в Сев. Африке. Сохранились руины прим. рим. города. Регулярный план, положенный в основу древнего гор. ядра (2 в.), сочетается с более свободной планировкой города 3—4 вв., развивавшегося к Ю. в соответствии с гористым рельефом местности. В сев. части древнего города, по сторонам широкой мощёной кардо (гл. улица, проложенная с С. на Ю.), обрамлённой тосканскими колоннадами (остатки крытых портиков), — руины жилых домов, рынка братьев Козиниев, форума 2 в. с остатками курии, капитолия и 3-нефной базилики (в центре форума — жертвенник с рельефами), т. н. Сев. храма (или Венеры Родительницы; небольшой канонич. рим. храм внутри замкнутого двора, с открытыми на кардо 3-пролётными воротами). Юж. ворота старых гор. стен 2 в. выводят на форум Северов (1-я треть 3 в., нерегулярный в плане), на С.-В. к-рого — колоннада на подии, на Ю.-В. — храм Северов (229; в глубине широкой высокой платформы с мраморными коринфскими портиками и 2-маршевой широкой лестницей) и базилика 4 в.; на Ю.-З. — триумфальная арка Каракаллы (216; 1-пролётная, со свободно стоящими колоннами) и рынок 4 в. К В. от форума — театр (161; на высоком горном уступе). В юж. части древнего города — большие термы (183), т. н. Дом с апсидами (2 в.), юж. и сев. базилики с баптистерием (4 в.; своды реставрированы). Музей археологии Д. (антич. мозаики, скульптура, произв. декор.-прикл. иск-ва).

Джемила. Вид древнего города с запада.



Лит.: Allais Y., Djemila, P., 1938; Février P. A., Djemila, Alger, 1966. Т. II. Каптерева.

ДЖЕМСОН, Джеймсон (Jameson) Линдер Старр (1853—1917), юж.-афр. политич. деятель. Род. в Эдинбурге. Получил мед. образование в Лондонском ун-те. Друг и единомышленник С. Родса. В 1889—94 руководил завоеванием междуречья Замбези и Лимпопо, в дек. 1895 — неудавшимся нападением на Трансвааль (т. н. набег Джеймсона). В 1904—10 премьер-мин. Капской колонии.

А. Б. Давидсон.

ДЖЕНДУБА (быв. Сук-эль-Арба), город на С.-З. Туниса, на р. Меджерда. Адм. и торг.-трансп. центр вилайета Джендуба. Ок. 20 тыс. жит. (1975). Пр-тия пищ. пром-сти, обработка древесины и пробковой коры. Торговля зерном. Ж.-д. станция, узел шосс. дорог.

ДЖЕННЕ (Djènné), город в центр. части Мали, на р. Бани и её притоках, к Ю.-З. от г. Мопти. 10,3 тыс. жит. Ремесл. произ-во, торговля (рыба, зерно). Поселение Д. возникло (в 3 км от совр. города) не позднее сер. 3 в. как гл. рынок в юж. части внутр. дельты р. Нигер, где обменивались зерно, рыба и соль с С. на железо и медь, а позднее на золото с Ю. К 12 в. Д. стал городом, с 14 в. упоминался на европ. картах-портуланах. В ср. века являлся одним из важнейших экономич., политич. и религ. центров

Мечеть из банко в Дженне. 12 в.

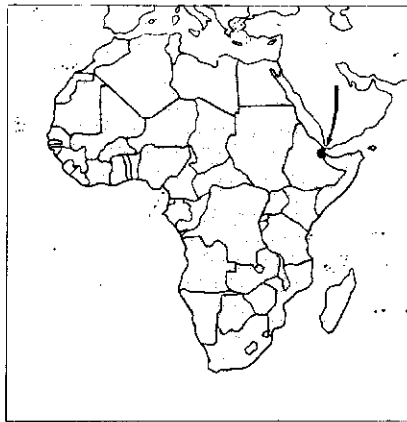


Зап. Судана. В 1471 Д. был подчинён ср.-век. гос-вом Сонгай. После завоевания Зап. Судана марокканцами в 90-х гг. 16 в. Д. утратил политич. значение, но остался региональным торг.-ремесл. и религ. центром. Имеет нерегулярную планировку, в 17 в. город был обнесён стеной с 11 воротами. В центре города, на гл. площади — мечеть (12 в.; разрушена в 1830, отстроена заново в 1906—07), квадратная в плане, обмазанные глиной стены из банко укреплены контрфорсами и увенчаны зубцами; имеет 2 минарета (в форме усеч. пирамиды и конический). С 16 в. Д. — центр художеств. ремесла (вышивка, гончарство).

В. Л. Воронина, Л. Е. Куббель.

ДЖЕРАДА, город на С.-В. Марокко. Ок. 30 тыс. жит. (1980, оценка). Горнопром. центр (добыча антрацита — ок. 500 тыс. т в среднем в год). Соединён ж.-д. веткой с горно-обогатит. ф-кой в Айн-Генфуде (на ж. д. Уджда—Абадла). ТЭС, построенная при содействии СССР.

ДЖЕРБА, остров в Средиземном м., у берегов Туниса, в юж. части зал. Габес. Терр. Туниса. Пл. 500 км². Поверхность равнинная, почти плоская. Источники водоснабжения — колодцы и привозная вода. Разведение финиковой пальмы,

оливкового дерева. Рыб-во. Гл. насел. пункт — Хумт-Сук, где находятся 2 мечети (15 и 16 вв.), медресе (1677, перестроено в 1714); выставка ковров, тканей, кружев, вышивки, ювелирных изделий. В сёлах Хара-Кебир и Хара-Сгира — ср.-век. синагоги: прямоугольные в плане кам. постройки с плоской крышей на арках и с двором, обнесённым портиком (2-зальная синагога Гриба в Хара-Сгире). На Д. сохраняются традиции нар. архитектуры: кам. побелённые усадьбы со сводчатыми помещениями вокруг двора, скромные побелённые купольные мечети. Строятся совр. здания (отель «Мензель», 1971, франц. арх. П. Готье-Делайе). Развиты гончарство (центр — село Гвеллала: большие хоз. кувшины типа амфор), вышивка, ткачество и др. Музей иск-ва и нар. ремёсел (Хумт-Сук).



ДЖЕРИД; Шотт-Джерид, бессточная впадина в центр. части Туниса, на выс. 16 м. Дл. 120 км, шир. 60 км. В период дождей (зимой) наполняется водой и превращается в солёное озеро. В сухое время года Д. пересыхает. По краям впадины — выходы пресных грунтовых вод и артезианские колодцы, вокруг к-рых расположены оазисы.

ДЖЕРМИСТОН (Germiston), город в ЮАР, в пров. Трансвааль; город-спутник Йоханнесбурга. Расположен в центр. части пром. р-на Витватерсранд. 155 тыс. жит. (1980, перепись), гл. обр. африканцы и мулаты; белых — 33,7 тыс. Крупнейший в стране узел ж.-д. и авиалиний. В Д. действует единственный в ЮАР, самый крупный в мире з-д по аффинажу золота. В Д. находится Объединённое диспетчерское управление энергосистемы ЮАР. Хим., металлообр., стекольная, швейная, пищ. пром-сть; хлопкоочистка. Технич. колледж.

ДЖИБУТИ (Djibouti), Республика Дж и б у т и (République de Djibouti).

Общие сведения

Д. — гос-во на С.-В. Африки. Омывается водами Инд. ок. Граничит на С., З. и Ю. с Эфиопией, на Ю.-В. с Сомали. Пл. 22,0 тыс. км². Нас. ок. 405 тыс. чел. (1984, оценка). Столица — г. Джибути. В адм. отношении терр. Д. разделена на 5 округов.

Государственный строй

Основы гос. строя закреплены рядом конституц. законов, принятых в 1977 и 1981. С 1981 установлена однопарт. система; центр. место в политич. системе занимает партия Народное объединение за прогресс (НОП). Глава гос-ва и пр-ва, а также главнокомандующий вооруж. силами — президент, избираемый всеобщими прямыми выборами на 6 лет. Одно лицо может быть избрано на пост президента не более чем на два срока. Президент назначает и смещает членов пр-ва, др. высших гражд. и воен. должностных лиц, заключает и ратифицирует междунар. договоры, объявляет чрезвычайное положение и т. д. Пр-во (Совет министров) состоит из премьер-министра и мини-

стров, оно несёт ответственность исключительно перед президентом.

Законодат. орган — однопалатное Нац. собрание, избираемое всеобщими и прямыми выборами на 5 лет. Активное избират. право предоставлено лицам, достигшим 18 лет, пассивное — лицам, достигшим 23 лет, умеющим читать и писать по-французски или по-арабски.

Во главе адм.-терр. единиц стоят комиссары Республики, назначаемые президентом.

В судебную систему входят: Верховный суд, Трибунал безопасности и гор. суд Д., состоящий из палаты 1-й инстанции и апелляц. палаты. В адм. округах действуют суды мусульм. права.

Ю. А. Юдин.

Природа

Береговая линия Д. отличается слабой расчленённостью; единственный кр. залив — Таджура, к-рый вдаётся в глубь терр. на 58 км. Для рельефа страны характерно чередование горных массивов с низкими лавовыми плато, увенчанными конусами потухших вулканов. На С.-В. — отроги хр. Данакиль (г. Муса-Али, выс. 2022 м — высшая точка страны); часть терр. Д. расположена к З. и Ю. от зал. Таджура, находится в пределах впадины Афар. Центр.

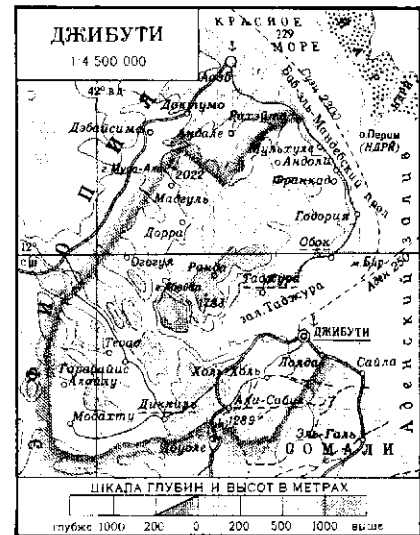
часть страны занимают каменные, песчаные или глинистые равнины, называемые узд (вади), наиб. пониженные участки к-рых заполнены солёными озёрами. Самое большое из них — оз. Ассаль (153 м ниже ур. м.).

Терр. Д. целиком расположена в пределах Афарской депрессии Восточно-Африканской рифтовой системы. Сложена базальтами, в меньшей степени риолитами с возрастом от 15 млн. лет до современного, и озёрными отложениями голоценового и плейстоценового возрастов, содержащими пласты диатомитов. Климат тропич., сухой. Ср. темп-ра янв. 27°С, июля 35°С. Осадков выпадает крайне мало: от 45 мм (побережье оз. Ассаль) до 130 мм в год (р-н Джибути). Постоянных рек нет. Растит. покров Д. представлен пустынями и злаково-кустарниковыми полупустынями. Травяной покров сильно разрежен. На отв. вершинах и наветренных склонах хр. Данакиль — массивы редкостойных лесов из древовидных можжевельников, оливковых деревьев, мимоз и акаций. В оазисах — пальмы (дум, финиковая). Животный мир страны беден. Вокруг оазисов встречаются кр. млекопитающие: антилопы-ориксы, гиены, шакалы; в лесах — обезьяны. Много пресмыкающихся, насекомых. Прибрежные воды богаты промысловой рыбой.

Население

Ок. 90% нас. (здесь и ниже оценка на 1983) составляют народы, говорящие на кушитских языках: афар — в сев. и сев.-зап. части страны, исса, исхак и гадабурси — в юж. и юго-восточной. В столице б. ч. нас. составляют исса, европейцы (французы, итальянцы, греки, всего ок. 20 тыс. чел.) и арабы (20 тыс. чел.). Офиц. яз. — арабский и французский. Почти всё коренное нас. исповедует ислам суннитского толка, европейцы — христиане (преим. католики).

За период 1950—84 числ. нас. Д. увеличилась со 103 тыс. чел. до 405 тыс. чел. Прирост нас. за 1975—81 составил 7,1%. Естествен. прирост нас., по разным



оценкам, 2,2—2,8% в 1976 (3,4% в 1970). Большинство сел. нас. занято скот-вом. Лица наёмного труда (заняты преим. на транспорте, в сфере обслуживания и торговле) составляют 24% трудоспособного населения. Ср. плотность нас. 14,2 чел. на 1 км² (1983). Оседлое нас., помимо столицы, сосредоточено в г. Диккиль, Али-Сабие, Таджур и Обок. Гор. нас. 64% (1976).

Исторический очерк

Терр. Д. была населена ещё в глубокой древности. Сохранившиеся здесь остатки оросит. сооружений свидетельствуют о том, что нас. занималось ирригац. земледелием. В 3—1-м тыс. до н. э. Д., возможно, была частью страны Пунт, ведшей оживлённую торговлю с Египтом. С 3 в. до н. э. сюда стали проникать инд., греч., перс. торговцы и арабы из Юж. Аравии. Терр. Д. заселялась кочевыми племенами, говорящими на кушитских яз.: афар и сомалийцами исса. В 5—6 вв. терр. Д. входила в состав гос-ва Аксум.

С проникновением ислама (7 в. н. э.) терр. Д. подпала под власть араб. мусульм. султанатов. Большое влияние на формирование религии, языка и культуры местного нас. оказали арабы. В 16 в., когда п-ов Сомали стал ареной жестоких войн между португальцами, турками и местным нас., Д. оказалась под властью португальцев. В 17 в. здесь вновь установилось господство арабов. Коренное нас. сохраняло кочевой образ жизни. Арабы составляли управляющую и торг. прослойку населения.

В сер. 19 в. в связи с прокладкой Суэцкого канала началась борьба европ. держав за обладание Д. Захват терр. Д. Францией был оформлен в 1862 договором с султаном т. н. побережья Адаль, по к-рому Франция получила часть пустыни, населённой афар, и якорную стоянку в Обоке. Значение Д. резко возросло после открытия канала (1869). В 1881—82 были учреждены франц. акц. компании по «развитию» терр. в р-не Обока. В 1885 Франция навязала султанатам на терр. Д. (Рахэ-йта, Таджур, Гобад) свой «протекторат». По решению франц. властей началось стр-во адм. центра терр. на том месте, где теперь находится г. Джибути, и в 1892 сюда были переведены центр. адм. органы протектората.

К 1887 Франция посредством ряда договоров с местными сомалийскими султанами завладела всем побережьем зал. Таджура. В февр. 1888 Великобритания подписала соглашение с Францией, признав её владения на Афр. Роге. Соглашение фиксировало юж. границы франц. протектората. 20 мая 1896 страна, до того известная как Обок, получила офиц. назв. Франц. Берег Сомали. Во главе колонии был поставлен губернатор. Протоколы, подписанные Францией и Италией в янв. 1900 и июле 1901, устанавливали сев. границы территории. После ухудшения отношений Эфиопии с Италией и образования итал. колонии Эритрея Джибути оставался единств. портом, через к-рый шла тор-



говля Эфиопии с внеш. миром. Это привело к дальнейшему увеличению его экономич. значения. В 1894 Эфиопия предоставила франц. компании концессию на стр-во ж. д., связывающей Джибути и Харэр. В 1898 началось стр-во ж. д., к-рая в 1903 достигла Дыре-Дауа, а 7 июля 1917 — Аддис-Абебы.

Экономич. жизнь Франц. Берега Сомали была сконцентрирована в г. Джибути, важнейшем торг. порту Красноморского побережья Вост. Африки, занимавшем также ключевую воен.-стратегич. позицию у выхода из Красного м. в Инд. ок. Франц. империалисты создали здесь кр. воен.-мор. базу, укреплённую в 1936 после захвата фаш. Италией Эфиопии. В 1912 началась эксплуатация соляных копей. В 1924—34 происходило освоение терр., стр-во дорог и адм. центров. Основным занятием нас. Д. оставалось полукочевое скот-во, в прибрежных р-нах — рыб-во и ловля жемчуга. Земледелие было развито слабо. Значит. часть нас. была занята на работах по обслуживанию порта.

В 1946 Франция объявила свою колонию в Д. франц. «заморской» терр. в составе Франц. союза. После войны терр. продолжала экономически зависеть от порта Джибути и транзитной торговли Эфиопии.

Нас. Д. вело упорную борьбу за независимость. Борьба против колониализма была той платформой, на к-рой объединились разл. социальные слои нас. колонии, связанные с совр. сектором её экономики: буржуазия (гл. обр. торговая), интеллигенция и пролетариат. Ещё в 1936 в Д. появились профсоюзные орг-ции. С 1952 началось возрождение прерванного войной профсоюзного движения, к-рому оказали помощь франц. профцентры. В июле 1956 на пр-тиях франц. нефтеперераб. компании «Сосьете франсез де петроль» вспыхнула забастовка, к к-рой вскоре присоединились рабочие всех частных пр-тий Д., а также портовые рабочие. В результате этой и ряда др. забастовок колон. власти были вынуждены пойти на уступки и принять кодекс законов о труде, предоставивший трудящимся определ. права. В сент. 1958 франц. колон. администрация провела референдум по вопросу о предоставлении Д. статуса «заморского терр. члена Франц. сообщества».

Созданная незадолго до референдума партия Демократич. союз Сомали (ДСС) проводила успешную кампанию против принятия конституции Франц. сообщества, однако франц. власти фальсифицировали результаты референдума и объявили об одобрении большинством нас. статуса «заморского члена». ДСС была запрещена. Освободит. движение ещё более усилилось после того, как в 1960 завоевали независимость и объединились в составе суверенного гос-ва Сомалийская Респуб-



1. Озеро Аббе. 2. Ландшафт в районе Обока. 3. Женский браслет. Серебро. Современная работа. Исса. 4. Горожане исса. Джибути.

лика быв. Итал. и Брит. Сомали. Ряд антиколон. орг-ций создал свои центры за пределами страны. Летом 1963 эмигрировавшие из Д. политич. и профсоюзные деятели, сторонники ДСС, образовали Фронт освобождения Берега Сомали, ориентированный на объединение Д. с Сомали. Была создана нелегальная орг-ция Движение за освобождение Д., требовавшая автономии Д. и более тесной ассоциации с Эфиопией. Её этнич. основу составили афар. В самом Д. орг-ции антиколон. движения афар и исса стали на путь сотрудничества в борьбе за независимость. Возникшие в нач. 60-х гг. Партия нар. движения, этнич. основу к-рой составляли исса, и Демократич. союз афар (ДСА) создали в 1966 К-т по координации, в к-рый вошли представители обеих партий. В 1967 страна получила т. н. расширенную автономию и новое назв. — Франц. Терр. Афар и Исса. Во главе Правительств. совета был поставлен лидер ДСА, придерживавшийся профранц. ориентации. С требованием подлинной независимости выступила созданная в 1972 партия Афр. нар. лига за независимость (ЛПАИ; до 1975 — Афр. нар. лига), пользовавшаяся поддержкой самых широких слоёв нас. страны, а также демократич. сил Франции. Однако правящие круги Франции взяли курс на сохранение колон. господства в Д. В июне 1974 глава Правительств. совета Д. и франц. мин. «заморских терр.» подписали соглашение, несколько расширившее автономию местных властей (включая передачу им управления полицейскими силами), но Франция сохранила контроль над внеш. сношениями и обороной. В июле 1974 было объявлено об увеличении франц. воен. контингента в Д. Антифранц. демонстрации 25—26 мая 1975 привели к кровавым стычкам с полицией. Власти запретили митинги и демонстрации. Однако в результате растущей освободит. борьбы народа, а также требований со стороны ООН и ОАЕ Франция была вынуждена пойти на уступки. 8 мая 1977 в стране был проведён референдум по вопросу о независимости; одновременно состоялись выборы в новую палату депутатов, победу на к-рых одержала ЛПАИ. 27 июня 1977 была провозглашена независимость. Новое гос-во стало именоваться Респ. Джибути. Лидер ЛПАИ *Исмаил Гулед Алтидон* стал президентом Респ. Джибути. Программа пр-ва провозгласила «либеральную экономику, политич. демократию и неприсоединение». Д. до известной степени осталось в политич., экономич. и воен. зависимости от Франции.

4 марта 1979 ЛПАИ была преобразована в новую политич. партию Народное объединение за прогресс (НОП), в состав к-рой входило преодоление розни между афар и исса и достижение нац. единства. В окт. 1981 в Д. была введена однопарт. система и НОП стала единственной партией.

Внеш. политика Д. основана на принципе неприсоединения, борьбы против империализма и расизма. Д. — член

ООН (с 1977), ОАЕ, ЛАГ, Орг-ции Исламская конференция, Движения неприсоединения. Дипл. отношения с СССР с 1978.

Политические партии, профсоюзы

Народное объединение за прогресс (НОП; *Rassemblement Populaire pour le Progrès*), единственная партия в стране, осн. в 1979, до 1979 наз. Афр. нар. лига за независимость.

Профобъединение Всеобщий союз джибутийских трудящихся (ВСДТ), осн. в 1979, входит в ОАПЕ, МКСП, МКАП. А. М. Хазанов.

Печать, радиовещание, телевидение

В Д. ежедн. газет нет. Издаются 3 периодич. издания на франц. яз.: еженед. правительств. газ. «Насьон де Джибути» («*La Nation de Djibouti*») [до июня 1980 — «*Réveil de Djibouti*» («*Le Réveil de Djibouti*»), с 1899, тираж 3,5 тыс. экз.; правительств. вестник «Журнал офисель де ла Републик де Джибути» («*Journal officiel de la République de Djibouti*»), тираж 500 экз.; «Прогресс» («*Le Progrès*»), орган НОП, издаётся нерегулярно, с 1980. Джибутийское информац. агентство (АДЖИ) созд. в 1982. Радиовещание и телевидение Джибути, правительств. служба, осн. в 1956. Передачи ведутся на франц., афар, сомалийском и араб. яз. М. А. Шленова.

Экономико-географический очерк

В период колон. господства Франции экономика Д. получила одностороннее развитие — колон. администрация осн. внимание уделяла развитию транспорта. После достижения независимости ведущее положение в экономике сохраняют транспорт и связанная с ним сфера обслуживания. Доля (1983, %) в ВВП транспорта и сферы услуг 85%, с. х-ва 3,4, пром-сти 9, прочих отраслей 2,6. С целью преодоления экономич. отсталости в 1982 был обнародован «Закон об осн. направлениях экономич. и социального развития на период 1982—89 гг.» (определены 2 этапа — подготовительный 1982—84 и основной 1985—89). Осуществление первого этапа предполагало увеличение произв. с. х. продукции и развитие прибрежного рыб-ва. Предусматривалось создание лёгкой пром-сти, расширение сети мелких кустарных пр-тий, укрепление традиционных ремёсел, развитие энергетики и др.

В финансировании осн. проектов принимают участие Франция (ок. 50 млн. долл. ежегодно), Саудовская Аравия (80 млн. долл. за 1977—81), Кувейт и др. араб. страны.

Трансп. х-во Д. включает порт Джибути, аэропорт и жел. дорогу. Порт Джибути (грузооборот 640 тыс. т в 1982) по своей оснащённости занимает ведущее место среди портов в зап. части басс. Инд. ок., через него осуществляется преим. транзит грузов. Портовое х-во (занято ок. 2,5 тыс. рабочих и служащих в 1982) включает судорем. мастерские. Порт реконструирован.



Ж. д. Джибути — Аддис-Абеба является важным путём транзита для Эфиопии. Протяжённость участка ж.-д. магистрали на терр. Д. 106 км. Междунар. аэропорт — в г. Джибути, служит транзитным пунктом в перевозке пассажиров (250 тыс. пассажиров в 1981).

Значит. место в сфере услуг занимают банковские операции, т. к. джибутийский франк — свободно конвертируемая валюта.

В сельском хозяйстве преобладает традиц. кочевое и полукочевое жив-во (во внутр. р-нах страны). Насчитывается (1980, тыс. гол.): кр. рог. скота 33, овец 317, коз 522, верблюдов 26. Общая пл. обработ. земель ок. 100 га (1982), включая огородное х-во, эксперимент. фермы, расположенные близ г. Джибути. Выращиваются овощи, гл. обр. помидоры, а также арбузы и дыни. Улов рыбы ок. 500 т (1981).

Промышленность представлена рядом мелких частных, гос. и смешанных строит. пр-тий, имеются 3-д сжиженного газа, безалкогольных напитков, кожев. и дубильная ф-ки, судорем. мастерские, полукустарные пр-тия по изготовлению упаковочной тары. Все пр-тия сосредоточены в г. Джибути. В г. Таджур — 3-д по произв. минер. воды.

Произ-во электроэнергии, гл. обр. на ТЭС, 130 млн. кВт·ч (1982). Дл. жел. дорог 98 км; автодорог ок. 2000 км. в т. ч. с твёрдым покрытием — 283, в автопарке 26 тыс. машин.

В 1982 экспорт (включая реэкспорт) составил 20 830 млн. джибутийских фр., импорт 38 523 млн. джибутийских фр.

474 ДЖИБУТИ

Осн. статьи экспорта — скот, мясо, ранние овощи, шкуры и кожи, обувь; импорта — продовольствие, промтовары, металл изделия, уголь, нефть. Осн. внешнеторг. партнёры: Франция, Эфиопия, Япония, Саудовская Аравия, Кения.

Ден. единица — джибутийский франк.

В. В. Масленников.

Вооружённые силы

Вооруж. силы состоят из сухопутных войск и ВВС. Верховный главнокомандующий — глава гос-ва. Общая числ. вооруж. сил ок. 3 тыс. чел. (1984), в основном сухопутные войска и ок. 100 чел. в ВВС. Имеется 3 пехотных батальона и неск. спец. подразделений. На вооружении неск. лёгких танков, 105-мм гаубицы, 81-мм миномёты и 40-мм зенитные пушки. Вооружение и воен. техника франц. произ-ва. Имеются также формирования полиции (ок. 2 тыс. чел.).

Здравоохранение

В 1975 рождаемость составляла 48, смертность — 24 на 1 тыс. жит.; детская смертность (1972) — 51,6 на 1 тыс. живорождённых. В структуре заболеваемости преобладают инфекц. болезни; распространены туберкулёз, венерич., желудочно-кишечные болезни, детские инфекции. В 1982 было 13 больничных учреждений на 1145 коек (1 койка на 279 жит.); на 1 врача приходилось ок. 5,9 тыс. жит. (в 1971 — ок. 30 тыс. жит.).

Народное образование и научные учреждения

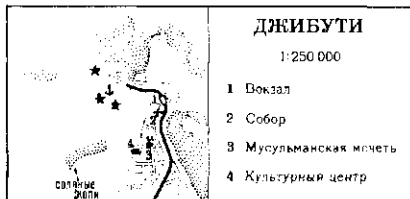
В 1978 св. 90% взрослого нас. было неграмотно. Трудности развития просвещения связаны с тем, что значит. часть нас. ведёт кочевой образ жизни. Закона об обязат. обучении нет. Наряду с гос. школами имеются частные. Обучение ведётся на франц. и араб. яз. В 6-летней нач. школу принимаются дети с 6 лет. Срок обучения в неполной ср. школе (общеобразоват. коллеж) 4 года, в полной ср. школе (лицей) 7 (4+3) лет. В 1982/83 уч. г. в нач. школах работали 423 учителя и обучались 18930 чел., в средних — 266 учителей и 4187 уч-ся. Имеется 1 пед. уч-ще по подготовке учителей для нач. школ, работающее на базе неполной ср. школы, в к-ром в 1982/83 уч. г. было 89 уч-ся. Профтехподготовка осуществляется на базе неполной ср. школы в течение 3—4 лет (в 1982/83 уч. г. обучалось 1113 чел.). Вузov нет.

В Высш. ин-те науч.-технич. исследований (осн. в 1979) ведётся работа по изучению природы, естеств. ресурсов, археологии и традиц. культуры Д.

В. З. Клепиков.

Лит.: Трофимов В. А., Французский Берег Сомали — последняя колония Франции на африканском континенте, в кн.: Африканский сборник, [т.] 2, М., 1964; его же, Последние колонии в Африке, в кн.: Политика Франции в Азии и Африке, М., 1985; Lewis I. M., A modern history of Somalia. Nation and state in the Horn of Africa, L., 1979; его же, Peoples of the Horn of Africa: Somali, Afar and Saho, L., 1969; Thompson V., Adloff R., Djibouti and the Horn of Africa, Stanford, 1968; Oberle P., Afars et Somalis, P., 1971; Legum C., Lee B., Conflict in the Horn of Africa, L., 1977.

ДЖИБУТИ (Djibouti), столица Респ. Джибути (с 1977). Расположена на юж. берегу зал. Таджура Инд. ок. Св. 200 тыс. жит. (1981, оценка). Климат тропич., сухой; ср.-мес. темп-ры от 25 до 35°C (максимум св. 40°C); осадков ок. 130 мм в год. Порт. Ф-ка по произ-ву минер. воды, молокоз-д, ремонтные мастерские и др. В Д. сосредоточены все гос., уч. и мед. учреждения страны.



Осн. в 1888 французами как мор. порт с искусств. гаванью, с 1892 адм. ц. колонии Франц. Берег Сомали (после 1946 — Франц. Терр. Афар и Исса). После провозглашения независимости в 1977 столица Респ. Джибути.

С кон. 1940-х гг. в застройке Д. преобладали сооружения, построенные по проектам франц. архитекторов. Выстроен ряд зданий в духе европ. архитектуры (арх. А. Шомет). В 1960-х гг. на месте старых соляных копий сооружён комплекс, включающий т-р на открытом воздухе, б-ку, зал для спорт. игр, бар, бассейн. В 1965 закончено стр-во первого жилого квартала для местного населения.

ДЖИДЖЕЛЬ, город на С. Алжира. Адм. ц. вилайи Джиджел. Ок. 50 тыс. жит. (1980, оценка). Порт на Средиземном м. Торг.-пром. центр. Пр-тия деревообр. (пробковая кора), пищевкус. и швейной пром-сти. Вывоз пробки и с.-х. продукции. Газопровод Скикда — Д.

ДЖИЗЬЯ, подушный налог, взимаемый с иноверцев в мусульм. гос-вах Бл. и Ср. Востока в ср. века и новое время. Вносился деньгами или натурой, иногда наз. также джалия (джавали). В Коране содержится предписание облагать Д. «людей писания», т. е. христиан, иудеев, зороастрийцев, сабиев и самаритян. Вероятно, в первые годы существования халифата Д. рассматривалась как коллективная дань покорённого нас., но вскоре превратилась в индивидуальный налог. Нек-рые привилегиров. группы христ. нас. были освобождены от уплаты Д. Обложению Д. не подлежали женщины, дети, старики, рабы и нищенствующие монахи. Размер Д. зависел от имущества, положения плательщика. В позднее средневековье значение Д. снизилось. В Османской империи Д. в кон. 18 в. слилась с хараджем, но сохранилась вплоть до Крымской войны.

Лит.: Абу Юсуф Йакуб ибн Ибрахим. Книга аль-харадж. (Книга о налогах), Каир, 1885; Deneft D. C., Conversion and the poll tax in early Islam, Camb., 1950.

В. В. Наумин.

ДЖИММА, город на Ю.-З. Эфиопии. Ц. адм. р-на Кэфа. Расположен на выс. ок. 1700 м. 61 тыс. жит. (1984). Шосс.

дорогой связан с Аддис-Абебой и др. городами. Центр сбора и заготовки кофе. Пищевкус. и лесообр. пр-тия. Агротехнич. уч-ще.

ДЖИНДЖА (Jinja), город в Уганде. Адм. ц. пров. Бусога. 45 тыс. жит. (1980, оценка). Порт на оз. Виктория. Узел автодорог. Ж.-д. станция на линии Кампала — Тороро — порт Момбаса (Кения). Аэропорт. Крупнейший пром. центр страны. Сталелитейный (мощность 25 тыс. т в год) и медеплавильный (18 тыс. т в год) з-ды. Мебельные, мыловар., пивовар., сах., муком. и маслоб. пр-тия.

ДЖИПЧО (Jipcho) Бенджамин (р. 1943), кенийский спортсмен; мировой рекордсмен (1973) в беге на 3000 м с препятствиями (8 мин 14 с), серебряный призёр Олимпийских игр 1972 в беге на ту же дистанцию.


ДЖОЛОФ, Дьолоф, «империя» Д ж о л о ф (Djolof), 1) объединение раннеполитич. образований волоф и серер (собственно Д. и находившиеся от него в вассальной зависимости *Вало, Кайор, Баол, Син* и *Салум*) на терр. совр. Сенегала, от р. Сенегал на С. до р. Гамбия на Ю. Влияние Д. распространялось также на часть ср. течения р. Сенегал. Сложилось, вероятно, в кон. 12 — сер. 14 вв. (центры — Тьенг и Вархон). Устная тра-



1 Порт в Джибути. 2. Город Джибути.



1. Город Джимма. 2. Здание муниципалитета в г. Джинджа.



дция приписывает основание Д. легендарному герою и первому правителю Д. Нджая, положившему начало династии.

Этнич. основу Д. составляли волоф и серер; на В. жили кочевники-фульбе, сев.-вост. и сев. р-ны населяли тукулер, сараколе и мавры. Основной экономики Д. было земледелие (просо, сорго); зульбе занимались кочевым скотоводством. Через посредников-мавров Д. участвовал в транссахарской торговле, осн. статьями к-рой были лошади, ткани, изделия ремесленников, доставляемые с С. а также рабы, вывозимые из Д.; из западных районов на В. и Ю.-В. в Д. поступало железо и золото.

Социальная организация Д. носила сословно-кастовый характер. На вершине социальной иерархии стояли знатные семьи (гарми), из к-рых избирали правителя, носившего титул «бурба» («великий») и неизменно принадлежавшего к клану Нджай. Ниже стояла король, знать (гер), крестьяне-общинники (садоло), составлявшие б. ч. нас. Д., и земледельцы (ньенбо), разделенные на многочисл. проф. касты. Низшую ступень занимали разл. категории рабов (жам). Бурба избирался особой группой нас. Д., к-рая впоследствии контролировала его действия. Власть бурбы носила одновременно ритуальный и военный характер. Управление вассальными гос. образованиями осуществлялось через многочисл. чиновников со спец. функциями. Определенную политич. роль играли и проповедники ислама марабу-

ты. Воен. мощь бурбы, как и др. правителей волоф, основывалась на «рабах короны» (тьедо), к-рые составляли его личную дружину и пользовались значит. влиянием и привилегиями. Вассальные гос. образования 4 раза в год платили бурбе символич. дань.

С появлением на побережье европейцев (сер. 15 в.) и последовавшим за этим ростом торговли и обмена с ними заметно снизилось значение транссахарской торговли, к-рая составляла основу могущества Д. Со 2-й пол. 16 в. из-под власти «империи Д.» постепенно освободились Кайор, Валло, Баол, Син, Салум, а также Ниани и Вули на сев. берегу р. Гамбия. От «империи» осталась лишь её центр. часть с одноименным названием. 2) Раннеполитич. образование на терр. центр. и сев. р-нов совр. Сенегала, в к-ром династия Нджай сохраняла свою власть и титул «бурба» до франц. завоевания. В 17—18 вв. Д. вел борьбу с Кайором и Валло. В 1673 вместе с др. гос. образованиями волоф был завоеван берберскими племенами во главе с Наср ад-Дином. В 1759 ненадолго восстановил свой контроль над Кайором, однако объединенные силы Кайора и Валло нанесли поражение. Внутр. распри и непрекращающиеся набеги соседей ослабили Д. и в кон. 80-х гг. 19 в. он был объявлен франц. протекторатом.

Лит.: Tempora I. J., Historiale description de l'Afrique, t. 1, Lyon, 1556; Fernandes V., Description de la Côte occidentale d'Afrique, Bissau, 1951; Labat J.-B., Nouvelle relation de l'Afrique occidentale, P., 1728; Briard F., Histoire traditionnelle du Sénégal, Saint-Louis du Sénégal, 1962, p. 47—60 (Etudes sénégalaises, № 9, Connaissance du Sénégal, fasc. 9); N'Diaye Leyti O., Le Djoloff et ses Bourbas, «Bulletin de l'Institut Français d'Afrique Noire. Sér. B. Sciences humaines», 1968, v. 28, № 3—4, p. 966—1008; Monteil V., Esquisses sénégalaises, Dakar, 1966, p. 115—58; History of West Africa. Ed. by JFA Ajayi and M. Crowder, 2 ed., v. 1, N. Y., 1976, p. 461—73; Colvin L. G., Historical dictionary of Senegal, Metuchen—L., 1981. Е. Н. Калыцкий.

ДЖОНАТАН (Jonathan) Джозеф Леабуа (р. 1914), политич. и гос. деятель Лесото. Окончив евангелич. миссионерскую школу, работал на шахтах Витватерсранда (ЮАР). По возвращении в Басутоленд назначен помощником администратора окр. Лерибе, затем судебным чиновником. В 1956 избран депутатом от Лерибе в Нац. совет Басутоленда. Активно включился в политич. деятельность на платформе конституц. перехода к самоуправлению Лесото. В 1959 основал Нац. партию басуто (НПБ). В 1965—66 премьер-мин. Басутоленда, в 1966—86 премьер-мин., мин. обороны и нац. безопасности Лесото. А. П. Чужакин.

ДЖОНС (Jones) Дейвид Айвон (1883—1924), деятель рабочего и коммунистич. движения Юж. Африки. Род. в Уэльсе. До нач. 1-й мировой войны приехал в Юж. Африку и вскоре принял активное участие в рабочем движении. В янв. 1914 избран ген. секретарём Южноафр. лейбористской партии, а после её раскола и создания *Интернациональной социалистической лиги* стал её ген. секретарём и редактором газ. «Интернационал» («International»). Вместе с

С. П. Бантингом начал борьбу за права африканцев. Один из основателей Коммунистич. партии Юж. Африки (ныне *Южноафриканская коммунистическая партия*, ЮАКП). С 1921 был первым представителем ЮАКП в Исполкоме Коминтерна в Москве.

Соч.: Communism in South Africa, Johannesburg, 1921; Lenin's First Book, «The Communist Review», 1924, v. 5, № 1; Lenin's First Newspaper, «The Communist Review», 1924, v. 5, № 2—3; в рус. пер. — Во «Всероссийской конюгарке», «Красный Интернационал профсоюз», 1922, № 1 (12); Восстание рабочих в Южной Африке, «Коммунистический Интернационал», 1922, № 21; Восстание рудокопов, «Красный Интернационал профсоюз», 1922, № 4 (15); Что знали мы в Южной Африке об Октябрьской революции, в кн.: Красный Петроград. 4 годовщина Октябрьской революции, П., 1921.

Лит.: Давидсон А. Б., Южная Африка. Становление сил протеста. 1870—1924, М., 1972; Lerumo A. D. I. Jones, «The African Communist», 1974, № 58.

А. Б. Давидсон.

ДЖОНСОН (Johnson) Джеймс (1836—1917), религ. и обществ. деятель Зап. Африки, борец против рабства и расизма. По этнич. принадлежности йоруба. Род. в Сьерра-Леоне. С 1863 священник. С христианством связывал надежды на прогресс, ратовал за образование единого гос-ва народов Африки, ликвидацию розни и войн. С нач. 70-х гг. ученик и соратник идеолога афр. «культурного национализма» Э. Блайдена. Вместе с Блайденом возглавил борьбу за африканизацию церкви в Сьерра-Леоне (1872—74) и выдвинул план создания ун-та Зап. Африки (1872). С 1874 руководитель англиканской общины в Лагосе (Нигерия), в 1877—79 — в Абеокуте. В 70—80-е гг. — сторонник лозунга «Африка для африканцев», церковного самоуправления и политич. самоуправления, выдвинул идею независимого от англиканской церкви афр. епископата. Инициатор создания независимого пастората Дельты Нигера (1892). В 1900 как глава пастората принял титул «неполного» епископа (без епархии). В 1886—94 — неофици. член Законодат. совета Лагоса, защищал интересы африканцев против колон. администрации и брит. торговцев, выступал за самоуправление через муниципалитеты, отстаивал принцип выборности африканцев в Законодат. совет.

Лит.: Френкель М. Ю., Общественная мысль британской Западной Африки во второй половине XIX в., М., 1977; Катагощина И. Т., Интеллигенция Нигерии. Становление и роль в политической жизни страны, М., 1977; Ayandele E. A., Holy Johnson. Pioneer of African nationalism, L., 1970.

И. Т. Катагощина.

ДЖОНСОН (Johnson) Сэмюэл (1846—1901), нигерийский историк. По этнич. принадлежности йоруба. Род. в Сьерра-Леоне в семье освобожденного раба, происходившего из правящего рода гос-ва Ойо. С 1887 пастор в г. Ойо. В 1893—97 написал «Историю йоруба» на основе устной истории, традиции, документов, личных наблюдений. Труд Д. — уникальный источник по истории и культуре йоруба, проникнутый идеями гуманизма и уважения к афр. культуре. Рукопись была утеряна издателем, восстановлена после смерти Д. по его черновикам и издана.

Соч.: The history of the Yorubas, L., 1966. Лит.: Историческая наука в странах Африки, М., 1979, с. 93—98, 100, 121. Н. Б. Кочакова

ДЖОНСОН Элиджа (1787—1849), обществ. деятель Либерии. Род. в США. Получил религ. образование. Переехал в Африку в 1820 в числе первых поселенцев, один из основателей Либерии. Д. выбрал место для поселения (позднее Монровия) на мысе Месурадо. Участвовал в воен. операциях поселенцев против местного нас. Исполнял обязанности высших должностных лиц поселения — агента, избирался вице-агентом Либерии. В 1847 участвовал в подготовке текста конституции и Декларации независимости Либерии.

М. Ю. Френкель

ДЖОНСТОН (Johnston) Харри Хамилтон (1858—1927), англ. путешественник. В 1879—80 посетил малоизвестные внутр. р-ны Туниса. В 1882—83 путешествовал по юж. Анголе и в р-не р. Конго. После этого в 1884 возглавил науч. экспедицию на г. Килиманджаро. Через год был назначен англ. вице-консулом, а затем консулом в Камерун и р-н дельты Нигера. Поднимался на г. Камерун, собрал большую коллекцию растений и животных Камеруна для Брит. музея. На консульской службе находился до кон. 19 в.; в течение этого времени побывал в разл. р-нах Африки. Д. — организатор ряда терр. захватов в Вост. Африке (Ньясаленд, Сев. Родезия, р-н оз. Танганьика). Автор лингвистич. исследования о языках банту (т. 1—2, 1919—22), работ — «Река Конго...» (1884), «Экспедиция на Килиманджаро» (1885), «Британская Центральная Африка» (1897), «История колонизации Африки» (1899), «Либерия» (т. 1—2, 1906) и др. Д. удостоен золотых медалей Брит. и Шотл. королевских геогр. об-в, а также англ. зоол. об-ва. В 1902 избран почётным д-ром Кембриджского ун-та.

ДЖОС (Jos), плато в Зап. Африке, между рр. Нигер и Бенуэ, в центр. части Нигерии. Выс. до 1735 м. Над слабоволнистой поверхностью изолированно поднимаются гранитные пики, плосковершинные холмы и конусы потухших вулканов. Р-н олово-ниобий-танталовых м-ний, известных (как оловорудные) с нач. 20 в. Сложено докембрийскими гнейсами, сланцами, кварцитами, доломитами, мигматитами, гранитами, прозрачными пегматитами девонского возраста (содержат касситерит, колумбит и танталит) и комплексом юрских гранитов. Запасы олова в Д. более 1100 тыс. т, Nb₂O₅ ок. 500 тыс. т, Ta₂O₅ (оценка) 10 тыс. т. Наиб. крупные м-ния — Джос-Букуру, Форум, Куру, Джемаа, Ранда-Амари, Лируе. На Д. берут начало многочисл. притоки Нигера и оз. Чад. Осадков св. 1000 мм в год. Покрыто вторичными высокотравными саваннами.

И. В. Давиденко

ДЖОС, город в центр. части Нигерии, на плато Джос. Адм. ц. шт. Плато. 100 тыс. жит. (1981). Ж.-д. ст., узел шосс. дорог. Горнопром. центр: добыча руд олова и ниобия, танталита, вольфрамина. Оло-

воплавильный и механич. з-ды, деревообр.-пр-тия, кож.-дубильные цеха.

Осн. в нач. 19 в. Сильно вытянут в меридиональном направлении. Имеет прямоугольную сеть улиц; в центре — адм. и коммерч. кварталы. Ун-т, зоопарк, Джосский музей (осн. в 1952; коллекции терракоты культуры Нок и совр. нигерийской керамики), Музей ин-та афр. исследований (осн. в 1965; произв. иск-ва йоруба).

ДЖОСЕР, Дж е с е р, егип. фараон ок. 2780—2760 до н. э., основатель III династии. При Д. завершилось объединение Верх. и Ниж. Египта в крупную деспотию (со столицей в *Мемфисе*). Д. победил кочевников Синайского п-ова и укрепил егип. господство над расположенными здесь медными рудниками. При нём была подчинена часть Сев. Нубии. К Ю. от 1-го порога Нила была создана линия укреплений. Со времени Д. началось стр-во пирамид в Египте.

ДЖУБА, город на Ю. Судана, на лев. берегу Бахр-эль-Джебел (Белый Нил). Адм. ц. Экваториального региона. Св. 30 тыс. жит. Важный торг.-трансп. центр (юж. ворота в Судан); речной порт (круглогодичное судохо-во по Белому Нилу до Хартума); узел автодорог, связывающих басс. Нила с побережьем Гвинейского зал. (порт Дуала, через терр. Заира, ЦАР, Камеруна) и Инд. ок. (порт Момбаса в Кении, через Уганду). Междунар. аэропорт. Ун-т.

ДЖУББА (Jubba), Джубба, река в Эфиопии и Сомали. Дл. 1600 км (вместе с гл. истоком Гэнале), пл. басс. 750 тыс. км² (вместе с р. Веби-Шебели). Берёт начало на Эфиопском нагорье, пересекает в извилистом русле плато Сомали, где теряет много воды на испарение, впадает в Инд. ок. Ср. расход воды 550 м³/с. Во влажные сезоны (апрель — июнь, сентябрь — ноябрь) судоходна от г. Бардера.

ДЖУКУН, квана, коророфа, к в а р а р а ф а, народ в Вост. Нигерии, в основном в верх. течении р. Бенуэ. Числ. 240 тыс. чел. (1983, оценка). Язык относится к *бенуэ-конголезским языкам*. Занимаются тропич. земледелием, на р. Бенуэ — скот-вом, часть работает на угольных шахтах. Развито гончарство. Сохраняются традиц. верования, есть христиане.

ДЖУНГЛИ (англ. jungle, от джангл, на яз. хинди и маратхи — лес, густые заросли), густые древесно-кустарниковые сообщества в сочетании с высокими грубостебельными древесными злаками (гл. обр. бамбуками), перевитые лианами. Характерны для местностей с влажным тропич. и субтропич. климатом. Нередко Д. неправильно называют влажные тропич. леса.

ДИАВАРА (Diawara) Мохамед Тиекура (р. 1928), политич. и гос. деятель БСК. Окончил Парижский ун-т; дальнейшую науч. подготовку получил в Ин-те статистики при Парижском ун-те, Ин-те экономич. развития МБФР. Директор кабинета мин. финансов БСК (1961—63), гл. администратор по делам планирования (1963—66), чл. Социально-экономич. совета (1964—66), основатель и управляющий Банком пром. развития БСК (1965—67); през. Нац. бюро технич. исследований в области развития; мин. планирования (1966—77). Один из инициаторов создания и с дек. 1974 през. *Дакарского клуба*. Занимается проблемами развития Африки, активный сторонник «экономич. либерализма» и расширения евро-африканского экономич. сотрудничества.

А. А. Васильева

ДИАКХАТЭ (Diakhaté) Ламин (р. 1928), сенегальский поэт и обществ. деятель. Пишет на франц. яз. Учился в лицее Сен-Луи, продолжил образование в Катинбуту (Мали). Участвовал в создании студенч. антиколон. журнала. Сотрудничал во Франц. ин-те Чёрной Африки в Дакаре. В 1960 возглавил президентский



1. Галерейные леса вдоль р. Джубба. Сомали.
2. Плато Джос. Нигерия.

кабинет Л. С. Сенгора, затем был мин. информации, послом Сенегала в Нигерии, одним из руководителей Афр. культурного об-ва в Париже. В первых сб-ках стихов «Радость континента» (1954) и «Шестой день творения» (1963) Д. разделяет мн. положения негритуды об исключительности африканцев и месианстве чёрной расы. В сб-ке «Время памяти» (1967) Д. придаёт негритуду новое политич. звучание. Он принимает сенгорскую концепцию гуманизма, взаимодополняемости рас и культур, идеи содружества народов и континентов. Стихи его публицистичны и злободневны.

Соч. в рус. пер. — [Стихи], в кн.: Поэзия Африки. М., 1973.

Лит.: Ляховская Н. Д., Поэзия Западной Африки, М., 1975, с. 93—95; Петрова Т. М., Этно-эстетическая концепция негритуды в сенегальской поэзии 50-х гг. XX в., «Народы Азии и Африки», 1977, № 2, с. 100—112.

ДИАНЫ (Diagne) Блез (1872—1934), политик, деятель Сенегала. По этнич. принадлежности серер. В 1914—34 занимался чл. палаты депутатов Франции от Сенегала. Был пред. комиссии парламента Франции, ген. комиссаром колон. войск. Пред. 1-го Панафр. конгресса (Париж, 1919), зам. мин. колоний. Первый этап деятельности Д. отмечен критикой отдельных сторон в деятельности колон. администраций и торг. монополий; после 1-й мировой войны всё более склонялся к сотрудничеству с нем.

Е. Н. Кальщиков.
ДИАНЬ Пате (р. 1933), сенегальский историк, социолог, лингвист. По этнич. принадлежности волоф. Образование получил на родине и во Франции. Д-р филологии. С 1979 преподаватель Закарского ун-та. В 60-е гг. с позиций, близких к марксизму, подверг анализу социально-политич. структуру гос-в Западной Африки в доколон. период. Позднее выступил с нападка на марксистскую методологию, идеализировал доколон. прошлое Африки, её вклад в мировую цивилизацию. Автор ряда ценных работ по афр. лингвистике.

Соч.: Pouvoir politique traditionnel en Afrique Occidentale, P., 1967; De la démocratie traditionnelle, «Revue africaine», 1976, № 97; Histoire et linguistique, в кн.: Histoire générale de l'Afrique, t. 1, P., 1980; L'européisme face à la pensée du négro-africain..., Dakar, 1982.

Лит.: Историческая наука в странах Африки, М., 1973; Урсу Д. П., Современная историография стран Западной Африки, 1960—1980, М., 1983; Д. П. Урсу.

ДИАШ (Dias, Dias) Бартоломеу, в рус. пер. часто — Диас Варфоломей (ок. 1450—1500), португ. мореплаватель, первым обогнул Юж. Африку и указал прямой морской путь из Европы в Индию. В 1481—82 Д. командовал караваном в экспедиции к сев. берегам Гвинейского зал. В 1487 Д. был назначен начальником экспедиции, целью к-рой было продолжить исследование юго-зап. побережья Африки, начатое И. Каном. Экспедиция Д., снаряжённая на 3 небольших судах, в августе 1487 вышла из Лисабона, достигла Гвинейского зал., а от устья Конго продвинулась на Ю. вдоль зап. берега Африки. Д. достиг юго-зап. побережья Африки от 22° до 33° ю. ш., в т. ч. бухты Китовую (Уитши-Бей), Ангра-Пекена (Людерич) и Хелина. При выходе из неё суда

попали в 13-дневный шторм. 3 февр. 1488 Д. достиг берега у бухты Мосселбай, обогнув, т. о., не зная этого, юго-зап. выступ Африки. Отсюда Д. продвинулся на В. и высадился в бухте Алгоа, позже, следуя на З. вдоль южного берега Африки, открыл мыс Доброй Надежды. В декабре 1488 Д. вернулся в Лисабон. Он открыл и нанёс на точную для того времени карту участок ранее неизвестного берега длиной св. 2,5 тыс. км. В 1500 Д. сопровождал экспедицию П. А. Кабрала до м. Доброй Надежды, где и погиб 24 мая во время шторма.

Лит.: Магидович И. П., Магидович В. И. Очерки по истории географических открытий, т. 1, М., 1982; Хенниг Р., Неизвестные земли, пер. с нем., т. 4, 1963; Ravenstein E. G., The voyages of Pilgo Cao and Bartholomeu Dias, 1482—88, «The Geographical Journal», 1900, v. 16, № 6.

ДИАШ (Dias), Диниш Фернандиш, португ. мореплаватель 15 в., работоровец. В 1445 отправился в дальнее плавание вдоль зап. берегов Африки. Миновав мыс Кап-Блан (совр. Нуадибу), спустился далеко на Ю. и открыл крайнюю зап. оконечность Африки, к-рую назвал Зелёным мысом, т. к. это был первый к Ю. от Сахары пункт, где мореплаватели увидели обильную тропич. растительность. Путешествие Д. разрушило ложное представление о необитаемости тропич. пояса и в связи с этим укрепило решимость португальцев обогнуть Африку с Ю. и достичь Индии.

Лит.: Горнунг М. Б., Липец Ю. Г., Олейникова И. Н., История открытия и исследования Африки, М., 1973.

ДИБ Мухаммед (р. 1920), алж. писатель. Пишет на франц. яз. Учился в Тлемсене и Уджде. В 1939—40 учительствовал. В 1947 опубликовал поэму «Вега», в 1948 — рассказ «Бни-Бублен». В реалистич. трилогии «Алжир» Д. воссоздал типичные характеры бедняков-горожан («Большой дом», 1952, рус. пер. 1955), феллахов («Пожар», 1954, рус. пер. 1956) и мастеровых («Ремесло ткача», 1957, рус. пер. 1959), для к-рых победа над фашизмом открыла пути к освобождению родины. В романе «Африканское лето» (1959, рус. пер. 1962) показано на первых годах вооруж. борьбы алж. народа. С 1959 живёт во Франции. Лирич. цикл Д. «Тень-хранительница» (1961) выразил «чужбинную» скорбь поэта. Атмосфера нац.-освободит. войны в Алжире воплотилась в романе «Кто помнит о море» (1962), в сб-ке рассказов «Талисман» (1966). Декларация «Время ответственности миновало» (1964) обнажила истоки внутр. противоречий художника, причины приобщения его к модернистской притче об изменчивой и непостижимой сути человека (роман «Беги на дикий берег», 1964), к натуралистич. схематизации историч. обстоятельств и человеческих характеров (роман «Танец короля», 1968). В 70-е гг. Д. создал роман-диспут «Господь в Берберии» (1970), пьесу «Тысяча ура нищенке» (пост. 1977) и др. Автор сказок для детей — «Баба Фекран» (1959) и «История о том, как обиделась кошка» (1974).

Соч.: Formulaires, P., 1970; Habel, P., 1977; в рус. пер. — [Рассказы], в сб.: Цветы ноября, М., 1972; [Сти-

хи], в сб-ках: Поэзия Африки, М., 1973; Утро моего народа, М., 1977.

Лит.: Литературы Африки, М., 1979, с. 133—36, 140; Khattabi A., Le roman maghrébin, P., 1968.

В. П. Балашов.

ДИБАТАГ (Ammodorcas clarkiei), парнокопытное животное группы антилоп. Эндемик Африки. Распространён в сев. части Сомали и вост. части Эфиопии. Дл. тела 152—168 см, выс. в плечах 80—88 см, масса 22—32 кг. Обитатель песчаных пустынь и степей с зарослями кустарников. Питается листьями и древесными побегами, травой. Держится в одиночку или небольшими группами. Внесён в Красную книгу МСОП.

Л. М. Баскин.

ДИЕГО-СУАРЕС (Diego-Suarez), до 1977 название города Анцеранана на Мадагаскаре.

ДИКДИКИ (Madoqua), род парнокопытных животных из группы антилоп, эндемичный для Африки. 5 видов. Распространены в Вост. и Юго-Зап. Африке. Д. — самые маленькие антилопы: дл. тела 45—80 см, выс. в холке 30—45 см, масса 2—6,5 кг. Обитают в зарослях кустарников. Питаются листьями и побегами кустарников, цветками, стручками акаций. Могут долго обходиться без воды. Ведут дневной, нек-рые виды сумеречный образ жизни. Держатся постоянными парами (самец и самка) на определённой терр. Объект интенсивной охоты (ради кожи, используемой на перчатки); за год из Сомали вывозится до 400 тыс. шкурок. Назв. своё получили от звука «дик-дик», к-рый самка издаёт при тревоге.

Л. М. Баскин.

ДИКЕ (Dike) Кеннет Онука (1917—1983), нигерийский историк. По этнич. принадлежности игбо. Учился в школе Деннис-Мемориал (г. Онич, Нигерия), колледже Ачимота (Золотой Берег), колледже Фура-Бей (Фритаун, Сьерра-Леоне), Даремском (США), Лондонском и Абердинском ун-тах (Великобритания). Д-р философии, почётный д-р наук Ин-та Африки АН СССР (1963). Чл. Королевского историч. об-ва (Великобритания). Почётный д-р мн. ун-тов. Внёс большой вклад в становление и развитие историч. науки в Нигерии и подготовку науч. кадров. В 1950—60 преподавал историю в университетском колледже в Ибадане. В 1960—66 проректор Ибаданского ун-та. Основатель и директор (1951—64) Нигерийского гос. архива, в 1954—67 пред. Комиссии нигерийских древностей, в 1955—69 през. Историч. об-ва Нигерии; в 1962—67 директор Ин-та афр. исследований при Ибаданском ун-те; в 1967—70 пред. Комитета планирования ун-та в Порт-Харкоте. В 70-х гг. проф. Гарвардского ун-та, затем ректор Технологич. ун-та в Энугу. Осн. направление науч. исследований — колон. период в истории Нигерии и проблемы антиколон. борьбы нигерийских народов. Был одним из организаторов и первым през. Международного конгресса африканских исследований.

Соч.: Trade and politics in the Niger delta, 1830—1885. An introduction to the economic and political history of Nigeria, L., 1982.

Лит.: Историческая наука в странах Африки, М., 1979.

Н. Б. Кочакова.

ДИКОБРАЗЫ (Hystricidae), семейство млекопитающих отр. грызунов. 4 рода с 13 видами. Распространены в Африке и юж. половине Евразии. В Африке 2 рода, 5 видов, из к-рых 4 — эндемики Африки. Населяют всю Африку, но отсутствуют в Сахаре (исключая зап. побережье). Настоящие Д. (Hystrix) — самые крупные грызуны Африки: дл. тела до 90 см, масса до 27 кг; кистехвостые. Д. (Atherurus) меньше — дл. до 60 см, масса до 4 кг. Верх. половина тела Д. покрыта длинными упругими иглами, к-рые он поднимает при встрече с врагом. У кистехвостых Д. более длинный хвост (до 25 см) с пучком щетин на конце. Д. ведут ночной образ жизни, встречаясь поодиночке или небольшими группами. Настоящие Д. предпочитают скалистые местности, поднимаясь в горы до 3900 м. Питаются растит. пищей, в т. ч. и культурными растениями (вредят бахчам). Кистехвостые Д. — лесные животные, хорошо плавают, лазают по деревьям и по скалам, в горы поднимаются до 2300 м. Питаются растит. пищей и насекомыми. Все Д. — объект охоты местного населения (мясо употребляют в пищу, а иглы используют как украшения).

Ю. А. Мекаев.

ДИМБОКРО (Dimbokro), город в центр. части БСК. Адм. ц. деп. Димбокро. 47 тыс. жит. (1980). Ж.-д. станция. Узел шосс. дорог. Центр с.-х. р-на (кофе, какао, зерновые, бананы-плантен). Текст. комбинат, кож.-обув. пр-тия. Лесопильня.

ДИНГААН (Dingaan), Дингане (?—1843), инкосо (верховный вождь) зулу в 1828—40, преемник Чаки. В первые годы правления боролся за укрепление зулусского гос-ва, против сил, активизировавшихся после смерти Чаки. Допускал миссионеров в страну зулу, послал миссию дружбы в Капскую гавань. Перед угрозой начавшегося в сер. 30-х гг. 19 в. вторжения буров готовил зулусскую армию для борьбы. После неск. побед над бурами зулусское войско было разгромлено англо-бурскими силами в дек. 1838 (см. *Инкомбе*). В 1840 брат Д. — Мпанде, поддерживаемый бурами, изгнал Д. из страны и был объявлен зулусским инкосо. Д. бежал в Свазиленд, где был убит. А. Б. Давидсон.

«ДИНГААНА ДЕНЬ» (Dingaan's Day), отмечается ежегодно 16 дек. Установлен в период *«Великого трека»* бурскими переселенцами, давшими клятву накануне битвы с зулусским войском, возглавлявшимся *Дингааном*, что в случае победы они ежегодно будут благодарить бога. 16 дек. 1838 они победили зулу в битве на р. *Инкомбе*. В последние годы официально именуется как *«День завета»*. С кон. 1920-х гг. «Д. д.» отмечался и революц. силами Юж. Африки, но в противовес офиц. празднику как символ нар. сопротивления расистскому режиму. К «Д. д.» приурочивается начало массовых кампаний протеста. Именно в этот день в 1961 заявила о своём существовании *«Умконто ве сизве»*.

А. Б. Давидсон.

ДИНГИСВАЙО (Dingiswayo) (?—1818), вождь мтетва, одного из зулусских пле-

мён, заселявшего долину р. Умфолози в Юж. Африке. Д. ввёл систематич. обучение воинов своего племени. Используя преимущества созданной им новой воен. организации (на основе возрастных классов), Д. объединил в союз племена, обитавшие между рр. Понгола и Тугела. Воен. организация Д. была впоследствии развита и усовершенствована *Чакой*.

ДИНИЗУЛУ (Dinizulu) (1868—1913), верховный вождь зулу; сын *Кетчвайо*. В завоеванном англичанами в ходе *англо-зулусской войны 1879* Зулуленде Д. была уготована роль *«правительств. индунны»*, к-рый должен был авторитетом традиц. власти освещать решения колон. администрации. За отказ от сотрудничества с колон. властями Д. подвергался арестам, ссылкам (1889, 1908). С именем Д. связаны важные события зулусской истории (*зулусов восстание 1906* и др.).

Лит.: Биннс Ч. Т., Динизулу. Конец династии Чаки, пер. с англ., М., 1978.

ДИНКА, д ж е н г, народ на Ю. Судана, на левом берегу Белого Нила, ниже слияния рр. Эль-Газаль и Собат и в нек-рых р-нах в верховьях рр. Эль-Араб и Джур. Числ. 2,35 млн. чел. (1983, оценка). Говорят на одном из *шари-нильских языков*. Традиц. занятие — отгонное скот-во (кр. и мелкий рог. скот). Занимаются также тропич. мотыжным земледелием (гл. обр. женщины). Распространяются товарные культуры: хлопчатник, табак. Часть Д. работает по найму. Развита ремесла: кузнечное, гончарное, кожевенное. Верующие — мусульмане, сохраняются традиц. верования.

ДИОЛА, д ж о л а, й о л а, народ в Сенегале, Гамбии и Гвинее-Бисау, на Атлантич. побережье, между рр. Гамбия и Кашеу. Общая числ. 585 тыс. чел. (1983, оценка). Делятся на группы фелуп (хулф, карон), дийват, байот, фони и др. Язык относится к *западно-атлантическим языкам*. Д. занимаются поливным земледелием и скот-вом, часть занята в торговле и мор. рыб-ве, развито отходничество на плантации в Гамбии. Придерживаются традиц. культов, развит фетишизм, часть исповедует ислам.

ДИОН (Diop) Идрисса (р. 1929), сенегальский спортсмен, первый из африканцев, ставший чемпионом Европы (по боксу среди профессионалов во втором полусреднем весе, 1955—57).

ДИОП (Diop) Абдулай Бара (р. 1930), сенегальский учёный-социолог. По этнич. происхождению волоф. Образование получил во Франции. Науч. сотрудник Ин-та фундаментальных исследований Чёрной Африки в Дакаре. Автор ряда публикаций по афр. социологии.



См.: Société toukoulour et migration. (Enquête sur l'immigration toukoulour à Dakar), Dakar, 1965.

Лит.: Social scientists specializing in African studies. Directory. P. — Hague, 1963.

Д. П. Урсу.

ДИОП Бираго Исмаил (р. 1906), сенегальский писатель и фольклорист,

обществ. деятель. Пишет на франц. яз. Окончил в 1933 в Тулузе Высшую вет. школу и одновременно филос. ф-т ун-та. В 1933—34 специализировался в Ин-те тропич. ветеринарии в Париже. Работая с 1934 вет. врачом в Сенегале, Мали, Верх. Вольте (совр. Буркина-Фасо), Д. собрал обширный фольклорный материал. В нач. 60-х гг. был послом Сенегала в Тунисе. С 1965 вновь в Сенегале, работал вет. врачом. Начал писать стихи в 20-х гг., но лишь в 1960 опубликовал сб-к *«Отблески и проблески»*. Сб-ки *«Сказки Амаду Кумба»* (1947) и *«Новые сказки Амаду Кумба»* (1958) — лит. обработки нар. сказок. Для сказок Д. характерна антиколон. направленность. В сб-ке *«Сказки и присказки»* (1963, Большая лит. премия Чёрной



1. Динка. Судан. 2—3. Палицы. Дерево. Судан.
4. Струнный инструмент. Дерево, кожа. Судан.
(2—4 — Музей антропологии и этнографии им. Петра Великого. Ленинград).

Африки, 1964) преобладают сказки назидательные и бытовые. Некоторые сказки Д. инсценированы.

Соч. в рус. пер. — Сказки Амаду Кумба, М., 1961; [Стихи], в кн.: Пoesia Африки, М., 1973; Пoesia Африки, т. 2, М., 1979.

Лит.: Петрова Т. М., Сенегальская литературная сказка, в кн.: Актуальные проблемы прогрессивной литературы Африки, Среднего и Ближнего Востока и Латинской Америки, М., 1973; Капел М., *Virago Diop. L'homme et l'oeuvre*, P., [1971]. Т. М. Петрова.

ДИОП Давид (1927—1960), сенегальский поэт и публицист. Писал на француз. яз. Род. в Париже, воспитывался в семье своего дяди Алиуна Диопа, редактора журн. «Презанс африкен» («Présence Africaine»). Автор поэтич. сб-ка «Удары песта» (1956). Представитель нац.-патриотич. направления в сенегальской поэзии. Д. выступает против колониализма; его стихи гневны и обличительны, пронизаны антиклерикальным пафосом. В творчестве Д. впервые в сенегальской поэзии появляется образ африканца, борющегося против рабства.

Соч.: [Стихи], в кн.: Senghor Sédar L., *Anthologie de la nouvelle poésie nègre et malgache*, P., 1948; в сб-ках: В ритмах там-тама, М., 1961; Голоса африканских поэтов, М., [1968]; К дискуссии о национальной поэзии, в кн.: Литература стран Африки, сб. 2, М., 1966.

Лит.: Потехина Г. И., Очерки современной литературы Западной Африки, М., 1968, с. 43—44; Современные литературы Африки. Северная и Западная Африка, М., 1973 (см. указатель); Литература Африки, М., 1979, с. 190. Т. М. Петрова.

ДИОП Маджмут (р. 1922), политич. деятель Сенегала. Окончил фармацевт. уч-ще в Дакаре. В 1950—56 учился в высших уч. заведениях за границей. Д-р историч. наук. По возвращении в страну принял активное участие в создании Афр. партии независимости Сенегала, АПНС (1957; с 1981 *Партия независимости и труда Сенегала*) и был избран её ген. секретарём. После запрещения властями АПНС (1960) находился в эмиграции до 1976, работал в Ин-те гуманитарных наук в Мали. В 1967 нац. конференция АПНС приняла решение об отстранении Д. с поста ген. секретаря за «нарушения устава партии». В 1976 Д. создал т. н. обновлённую Афр. партию «независимости». Автор ряда работ по вопросам классовой структуры афр. общества.

Соч.: Contribution à l'étude des problèmes politiques de l'Afrique Noire, P., 1959; Classes et idéologie de classe au Sénégal, [Dakar, 1963]; Histoire des classes sociales dans l'Afrique de l'Ouest, v. 1—2, P., 1971—72. Е. Н. Корендясов.

ДИОП Усман Сосе, см. Сосе У. Д.

ДИОП Шейх Анта (1923—1986), сенегальский историк и социолог. Окончил Парижский ун-т. Был сотрудником Ин-та фундаментальных исследований Чёрной Африки в Дакаре. В 60-е гг. пытался применить к Африке концепцию «азиат. способа производства», но отступая в то же время от утверждения «афр. исключительности». Д. — один из основателей (1968) и директор Лаборатории радиоуглеродной датировки Дакарского ун-та. Работы Д., посвящённые доколониальной Африке, преим. Западной, проникнуты стремлением опровергнуть созданные колониалистской историографией мифы об извечной отсталости Африки и обосновать идеи «культурного единства» афр. народов и афр. един-

ства. Д. выдвинул положение о генетич. связи и прямой преемственности между совр. культурами Африки и др.-египт. цивилизацией. Д. считает первым теоретиком «афр. пути развития», якобы противоположного историч. развитию Европы. У афр. народов, по мнению Д., господствовал материнский род, что не давало сложиться частнособственническим отношениям, отсутствовали общественные классы и классовая борьба, им также был присущ изначальный гуманизм и демократизм.

Соч.: Nations Nègres et culture, 2 ed., P., 1965; L'Unité culturelle de l'Afrique Noire. Domaines du patriarcat et du matriarcat dans l'antiquité classique?, P., 1959; Les fondements culturels, techniques et industriels d'un futur état fédéral d'Afrique Noire, P., 1974; L'Afrique Noire précoloniale, P., 1960; Histoire primitive de l'humanité: évolution du monde noir, «Bulletin de l'Institut Français d'Afrique Noire», 1962, t. 24, sér. B, № 3—4; Antériorité des civilisations Nègres: mythe ou vérité historique?, P., 1967; L'apparition de Homo Sapiens, «Bulletin de l'Institut fondamental d'Afrique Noire», 1970, t. 32, sér. B, № 3; Fondements économiques et culturels d'un Etat fédéral d'Afrique Noire, P., 1974.

Лит.: Куббель Л. Е., Доколониальная Африка: в трудах Ш. А. Диопа, «Советская этнография», 1969, № 4; его же, Историческая наука в Верхней Вольте, Гвинее, Камеруне, Конго, Мали, Нигере, Сенегале, в кн.: Историческая наука в странах Африки, М., 1979; Урсуд П. П., Современная историография стран Тропической Африки, 1960—1980, М., 1983.

ДИОРИ (Diori) Аmani (р. 1916), политич. и гос. деятель Нигера. Род. в семье мелкого чиновника колон. администрации. По этнич. принадлежности джерма. По образованию и профессии педагог. В 1938—39 преподавал языки хауса и джерма в Нац. школе «заморских терр.» Франции в Париже. Один из основателей и ген. секретарь Нигерской прогрессивной партии (НПП) с 1946. В 1946—51 и 1956—59 деп. Нац. собрания Франции, в 1957—59 — его вице-председатель. После провозглашения в дек. 1958 Нигера республикой в рамках Сообщества возглавил однопартийное пр-во. После провозглашения независимости страны с 1960 през. и глава пр-ва; в апр. 1974 в результате воен. переворота Д. смещён, до апр. 1980 находился в тюремном заключении. Л. О. Низская.

ДИОСПИРОС, хурма (*Diospyros*), род растений сем. эбеновых. Ок. 500 видов, в тропиках и субтропиках Вост. полушария, преим. в Африке, на Мадагаскаре и в Вост. Азии. В Африке св. 30 видов. Растут одиночно, реже небольшими группами в третьем ярусе тропич. лесов (в некоторых р-нах — господствующие породы), а также в саваннах. Невысокие деревья (лишь некоторые достигают выс. 19—20 м) или кустарники. По всей экв. Африке распространены Д. абиссинский (*D. abyssinica*), или чёрное эбеновое дерево, и Д. меспиллиформис (*D. mespiliformis*). Первый из них, как и мн. др. виды, даёт твёрдую, тяжёлую, чёрную, блестящую древесину, применяемую для изготовления мебели, статуэток, шкатулок, масок, табакерок. Из эбенового дерева ещё в Др. Египте изготавливали разл. предметы культа, к-рые погребали вместе с умершими. Его вывозили из Африки в страны Востока, в Рим и в Грецию. Светлая срубленная древесина на солнечном освещении также чернеет. Д. меспиллиформис и некоторые др. виды дают съедобные плоды, благодаря чему

широко культивируются, в т. ч. в СССР, где известны под назв. хурма.

Н. А. Базилювская.

ДИУЛА, ванкара, кага, сога, диуланке, народ на Ю. Мали и в пограничных р-нах Буркина-Фасо и БСК. Числ. 0,47 млн. чел. (1983, оценка). Язык относится к *манде языкам*. Значит. часть Д. живёт в городах, занимаясь торговлей (поэтому Д. часто наз. в Зап. Африке торговцы — выходцы из др. народов) и ремёслами (керамическое, окраска тканей, ювелирное, кузнечное). Часть занимается мотыжным тропич. земледелием и скот-вом (крупный и мелкий рогатый скот). По религии Д. — мусульмане-сунниты.

ДИУРБЕЛЬ (Dionbel), город на З. Сенегала. Адм. ц. обл. Диурбель. 55 тыс. жит. (1979). Узел жел. и автомо. дорог. Торг. центр с.-х. р-на. З-д арахисового масла.

ДИУФ (Diouf) Абду (р. 1935), политич. и гос. деятель Сенегала. Окончил Дакарский и Парижский ун-ты. В 1960—68 помощник ген. секретаря, ген. секретарь пр-ва, директор кабинета през. Сенегала. В 1968 назначен мин. планирования и пром-сти. С 1970 премьер-мин. После ухода в отставку Л. С. Сенгора, в янв. 1981 стал президентом страны. Ген. секр. *Социалистической партии Сенегала* (с 1981). С образованием конфедерации Сенегамбия (1982) избран её президентом. Е. Н. Корендясов.

ДОБРОЙ НАДЕЖДЫ МЫС (англ. *Sare of Good Hope*), мыс Бурь (португ. *Sabo das Tormentas*), скалистый мыс на Ю. Африки, под 34°21' ю. ш. и 18°30' в. д. Первым достиг мыса португ. мореплаватель Б. Диаш в 1488 и дал ему назв. — мыс Бурь (Бурный), но португ. король Жуан II переименовал его в Д. и м. (имея в виду надежду достигнуть отсюда Индии).

ДОГЕЛЬ Валентин Александрович (1882—1955), сов. зоолог, чл.-корр. АН СССР (с 1939). В 1904 окончил Петербургский ун-т, с 1913 проф. этого ун-та. С 1944 руководил лабораторией протистологии Зоологич. ин-та АН СССР. В 1914 Д. совершил путешествие по Вост. Африке с целью исследования сухопутной фауны. Ленинская премия (1957, посмертно).

Соч. *Натуралист в Восточной Африке*, П.—М., 1916; *Плоды в тропиках*, Л., 1924.

ДОГОН (самоназв.), догом, хабе, кадо, томбо, народ в Мали (поскогорье Бандиagara) и пограничных р-нах Буркина-Фасо. Числ. в Мали 300 тыс. чел., в Буркина-Фасо св. 10 тыс. (1983, оценка). Говорят на одном из вольтийских языков. Занимаются переложным мотыжным земледелием, разводят кр. и мелкий рог. скот. Развита кузнечное ремесло, резьба по дереву, слоновой кости, обработка змеиной кожи. Мусульмане-сунниты, часть сохраняет традиц. верования.

ДОГОН ИСКУССТВО. Изобразит. искусство догон представлено в первую очередь масками (до 80 типов) и круглой скульптурой. Маски изготавливаются в основном из дерева (зооантропоморфные), реже из растит. волокон (антропоморфные). Личины дерев. масок образо-

ваны сильно выступающими боковыми гранями, нависающим лбом и центр. гранью, идущей от лба вниз. Формы масок нарочито геометричны (близки массивному параллелепипеду), образованы сталкиваемыми под прямыми углами плоскостями, лишь изредка сглаживаемыми (т. н. маски «канага»). Практически неизменная личина дополняется небольшими деталями, обозначающими разные виды животных: рога дополняют маску антилопы (Валу), небольшие прижатые уши идентифицируют маску «чёрной обезьяны» и т. д. Некоторые типы масок снабжены наверхшиями, представляющими собой отдельные самостоят. композиции. Таковы наверхшия маски «канага» в виде большого лотарингского креста с отогнутыми концами или наверхшия в виде резной ажурной доски (выс. до 3—5 м), покрытой символич. знаками (тип сириге), в виде фигурок животных, трактующих довольно натуралистично и контрастирующих с условно трактованной личиной (обезьяна, заяц), и, наконец, наверхшия в виде человеческой фигуры (маска Ясигине).

Круглая скульптура, связанная с культом предков, представлена многочисл. мужскими и женскими статуэтками, иногда парными; их массы и формы также подчеркнута геометричны, построены на резких светотеневых контрастах, что придаёт им своеобразную напряжённую статичность. Структурное строение человеческой фигуры подчас резко обнажено, позвоночный столб превращён в напряжённую зигзагообразную форму, отделённую от туловища.

Развита и резьба по дереву, украшающая двери, опорные столбы и мебель. Помимо дерева догон используют железо; ритуальные жезлы снабжены небольшими коваными фигурками животных, формы к-рых отличаются большей сглаженностью и мягкостью (этому способствует спецификаковки металла). Встречается также наскальная живопись — небольшие очень грубые изображения, варьирующие схемы маски «канага».

Осн. отличит. признак Д. и. — единство стиля. Многочисл. типы масок, круглой скульптуры, наскальная живопись и архитектура подчинены модулю маски «канага» (три вертикали, ограниченные сверху и снизу двумя горизонталями). Этот модуль может разворачиваться в пространстве (круглая скульптура) или оставаться плоским (наскальная живопись), но осн. схема всегда остаётся неизменной.

Лит.: Мириманов В. Б., Традиционное искусство Западного Судана. (К вопросу о стилистической эволюции традиционной скульптуры), в сб.: Советское искусствоведение 77, в. 1, М., 1978; Griaule M., Masques dogons, P., 1938; L'au d e J., La Statuaire du pays dogon, «Revue d'Esthétique», 1964, t. 17, fasc. 1—2.

П. А. Куценков.

ДОДОМА (Dodoma), город в центр. части Танзании. Адм. ц. пров. Додома. 30 тыс. жит. (1972). Важный трансп. узел на пересечении ж. д. Дар-эс-Салам — Кигома и т. н. Великой Сев. автодороги (Эфиопия — ЮАР, через Кению,

1. Маска догон. Мали. 2. Ритуальная маска. Раскрашенное дерево. Частная коллекция. Милан. 3. Маска с наверхшием в виде обезьяны. Раскрашенное дерево. Музей человека. Париж.


Замбия, Зимбабве). Пищевкус. пром-сть (произ-во вина, фруктовых консервов, касторового масла и др.), переработка с.-х. продуктов, деревообработка. Н.-и. ин-т геологии и горного дела, Геол. музей. Имеются планы по перенесению в Д. столицы страны.

ДОК (Doke) Клемент Мартин (1893—1980), южноафр. исследователь банту языков. Д-р литературы, проф. Род. в Великобритании, с 1904 жил в ЮАР. Окончил Горнотехнологич. школу. В 1914—21 был миссионером в Центр. Африке. В 1923 окончил Лондонский ун-т. В 1923—53 проф. и офиц. руководитель созданного им Ин-та банту при Витватерсрандском ун-те. Редактор и соредактор ряда науч. журналов, в т. ч. «Банту стадис» («Bantu studies», 1931—41), «Африкан стадис» («African studies», 1942—53). Основоположник теоретич. направления в бантуистике (т. н. форма и функция), осн. положения к-рого изложены в работе «Лингвистическая терминология банту» (1935). Автор внутр. классификации языков банту, построенной на ареально-типологич. признаках, а также описаний ряда юго-вост. языков банту и двуязычных словарей ламба и зулу. Ряд работ посвящён исследованию фонетич. строя бушменских языков Калахари.

Соч.: The southern Bantu languages, L., 1954; Text-book of Zulu grammar, 6 ed., Cape Town, [1961]; Contributions to the history of Bantu linguistics, Johannesburg, 1961; Bantu. Modern grammatical, phonetical and lexicographical studies since 1880, L., 1967; English and Zulu dictionary, Johannesburg, 1958; English—Lamba vocabulary, Johannesburg, 1963. Н. В. Охотина.

ДОКС (Дох) (наст. имя Жан Верди Солон Разакандрайни, Razakandrainy) (1913—1978), малагасийский поэт. Писал на малагасийском яз. Чл. Малагасийской АН. Род. в д. Менанкавали в семье врача. Писать начал ещё в коллеже Поль-Мино в Антананариву, где и взял себе псевдоним Докс (вторая часть слова «парадокс»). В течение мн. лет сотрудничал в газ. «Новости прогресса», «Восток», «Утренняя звезда» и др. Автор поэтич. сб-ков «Мои песни» (1940), «Сёстры» (1947), «Песня ли?» (1948), «Любимые страницы» (1955), «Антананариву» (1956), «Цветы совершенства» (1956), «Её любовь» (1957), «Апокалипсис» (1957), «Братья» (1958), «Совесть» (1958), «Паук» (1968), «Телюмьюва», «Предчувствие любви» (1978). Написал также неск. историч. пьес. Перевёл на малагасийский яз. произв. П. Корнеля, Ж. Расина и др.

Д. называют на Мадагаскаре «певцом любви». Он писал о силе любви, воспевал женскую красоту, умело воспроизводил тончайшие оттенки чувств. И вместе с тем поэзия его проникнута меланхолией. Влияние франц. романтиков чувствуется во мн. его стихах. У них он порой заимствовал тематику, стиль и образы. Освоив франц. лит. наследие, Д. нередко обращался к нар. поэзии Мадагаскара, жанру «айнтени». Как



подражание «айнтени» написано стихотворение «Песнь сожаления». Поэт прославляет природу родного края, красоту родного языка («Родина», «Родной язык», «Язык моих предков»). Стихи Д. отличаются проникновенной задушевностью, богатством образов, эмоциональным лаконизмом.

Соч. в рус. пер. — [Стихи], в сб.: Поэзия Африки, т. 1, М., 1979; Из современной малагасийской поэзии, М., 1983. Л. А. Карташева.

ДОЛГОНОГ (Pedetes cafer), млекопитающее отр. грызунов. Единств. вид сем. долгоногов, эндемичного для Африки. Распространён в Юж. и Вост. Африке (к С. до Кении и Анголы). Дл. тела до 45 см, хвоста до 50 см, масса до 4 кг. Передние конечности маленькие, используются для копания, задние — большие, приспособлены для прыжков (до 3 м, возможно, и больше). Населяет полупустыни и пустыни, а также окультуренные ландшафты. Питается растениями, предпочитая их подземные сочные части; поедает также насекомых и, вероятно, мелких пресмыкающихся. Иногда наносит ущерб с.-х. культурам. Ведёт ночной образ жизни, держась небольшими группами; в ряде случаев образует цыгане поселения. Днём прячется в норах, к-рые закрывает изнутри земляной пробкой. Ю. А. Меквев.

ДОЛИЗИ (Dolisie), см. Лубома.
ДОНАТИСТЫ (от имени руководителя — епископа Доната), участники религ. движения в рим. Африке, отделившиеся от ортодоксальной африканской христ. церкви в 311. В период гоне-

ний на христианство со стороны рим. властей (303—304) донатизм объединил верующих, нетерпимых к отступникам («предателям») христианства. Д. отказались признать главой церкви (карфагенским епископом) Цецилиана, избранного собором 311, считая, что он посвящён в сан епископа одним из «предателей». На сепаратном соборе 312 Д. противопоставили ему своего епископа. По осн. догмам вероучения, по церк. организации донатизм по существу не отличался от ортодоксального христианства; его конфессиональными особенностями были: вторичное крещение (крещение в лоне ортодоксальной церкви — «церкви предателей» — Д. считали недействительным), осуждённое рим. властями; культ мученичества «за истинную веру». Поскольку африканская христ. церковь перешла на позиции защитника гос-ва, донатистская церковь, не вступившая в союз с империей, привлекала верующих из угнетённых слоёв населения, сохранявших присущие раннему христианству бунтарские настроения по отношению к существовавшему строю. Д. поддержали антирим. восстания 371—373, 397—398, возглавленные вождями мавретанских племён. К кон. 4 в. к Д. примкнули антиримски настроенные представители господствующего класса. Радикальное крыло донатистского движения составляли *агонистики*, чьи выступления против крупных землевладельцев вызывали страх донатистских епископов, они даже призывали рим. войска для подавления восстаний агонистиков.

После совместного Карфагенского собора 411 ортодоксальной и донатистской церквей рим. власти официально объявили о запрещении донатизма; было организовано широкое преследование Д.; однако они существовали в Африке ещё в 6 в.

Лит.: Диплигский Г. Г., Северная Африка в 4—6 вв., М., 1961

ДОНГОЛА, историч. область в Судане, центр. часть *Нубии* в ср. течении Нила

Населена донагла (донгольцами) — крупнейшим этносом нубийцев. В 1-м тыс. до н. э. здесь находилась *Нагата* — религ. центр *Куша*, в 3—5 вв. в Д. складывается своеобразная и высокая культура Балланы, в 6—13 вв. Д. является осн. частью царства *Мукурра*, в 14 — нач. 16 вв. переживала период раздробленности под властью христ. и мусульм. династий. В 16 — нач. 19 вв. Д. была богатым княжеством, вассальным по отношению к *Сеннару* или буферным между ним и тур. Египтом. В 1820 Д. вошла в состав владений егип. паши *Мухаммеда Али*, затем — *Судана Египетского*, в 1885—96 — *Махдистского государства*, позднее — *Англо-Египетского Судана*.

Лит.: Смирнов С. Р., История Судана (1821—1956), М., 1968; Кобищанов Ю. М., Исторический очерк. С древнейших времен до эпохи империализма, в кн.: Демократическая Республика Судан. Справочник, М., 1973.

ДОНГОЛА СТАРАЯ, город в Судане, быв. столица ср.-век. царства *Мукурра* и мусульм. княжества *Донгола*. Впервые упоминается в 7 в. Расцвет — в 10—13 вв., когда она насчитывала десятки тыс. жителей и была центром развитой торг.-ремесл. жизни. Остатки цитадели с 5-нефной (кирпичной, кон. 7 — нач. 8 вв.) и крестообразной в плане (каменной, 2-я пол. 7 в.) церквями, украшенными фресками; жилые дома арабского типа. В Д. С. неоднократно производились археологические раскопки, особенно успешно — польскими учёными в 1964—1972

Лит.: Jakobielski S., Polish excavations of Old Dongola, в кн.: Kunst und Geschichte Nubiens in christlicher Zeit, Recklinghausen, 1970; Michalowski K., Les fouilles polonaises a Dongola, там же.

Ю. М. Кобищанов.
ДОРН Борис (Бернгард) Андреевич (1805—1881), рус. востоковед. Акад. Петербургской АН (1842). Получил образование в ун-тах Галле и Лейпцига. Являясь проф. Харьковского ун-та (1829—35), первым в России начал преподавание эфиоп. яз. (геэза). Проф. Ин-та вост. языков в Петербурге (1835—39), с 1842 директор Азиатского музея. Составил первое в России описание

эфиоп. рукописей, хранившихся в Петербурге.

Г. В. Цыпкин.

ДОТАВО, ср.-век. нубийское христ. гос-во в долине Нила. Занимало терр. к С. от 2-го порога. Столица — г. До (в араб. источниках — Дау, совр. Гебель-Адда). Назв. Д. нубийского происхождения, означает «[страна], находящаяся под [управлением] До». Время сложения Д. неизвестно. В 12—14 вв. цари Д. были вассалами царей *Нубии*. Предполагают, что в 1365 царь Нубии бежал из *Донголы Старой* в До, и с этого времени Д. представляло остаток христ. гос-ва Нубия, возможно, просуществовавшего до тур. оккупации Судана (16 в.).

С. Я. Берзина

ДОУ (Дое) Сэмюэл Каньон (р. 1952), политич. и гос. деятель Либерии. По этнич. принадлежности кран. Род. в семье солдата либерийской армии, окончил ср. школу. С 17 лет на службе в армии. 12 апр. 1980 старший сержант Д. возглавил воен. переворот, в результате к-рого стал главой гос-ва и пред. Совета нар. спасения (СНС) Либерии. В 1985 избран президентом.

М. Ю. Френкель.

ДРА, У э д - Д р а, река на Ю. Марокко. Дл. ок. 1150 км, пл. басс. 15,1 тыс. км². Истоки в хр. Высокий Атлас, течёт к Атлантич. ок., достигая его лишь во время таяния снегов в горах. Постоянное течение в горах (ок. 200 км), т. к. вода реки почти полностью используется на орошение.

ДРАКОНОВЫЕ ГОРЫ (африкаанс *Drakensberg*), горы на Ю.-В. Африки, от р. Саби на С. до р. Грейт-Кей на Ю.; часть уступа Роджерса, или *Большого Уступа*. В ср. части включают вост. окраину нагорья Басуто с наиб. во всей Юж. Африке высотами (г. Табана-Нтленьяна, 3482 м). Являются водоразделом между короткими реками басс. Индийского ок., расчленяющими их крутой ступенчатый вост. склон, и верховьями р. Оранжевая. От прибрежной низменности отделены полосой холмистых предгорий. Сложены светлыми песчаниками системы Карру, перекрытыми темноцветными толщами базальтов, обусловливающими столовый характер вершин Д. г., разделённых эрозией на крутосклонные ступенчатые плато.

Климат и растительность вост. наветренных и зап. подветренных склонов резко отличаются. На вост. склонах выпадают обильные, гл. обр. летние, дожди (до 2000 мм в год); зап. сухие склоны имеют резко континентальный климат. Зимой на вершинах гор выпадает снег. Влажные вост. склоны покрыты до 1200 м тропич. «дождевыми» лесами с вечнозелёными лиственными и хвойными деревьями, лианами, эпифитами; с 1200—1500 м и до 2000 м — заросли колючих кустарников, ксерофитов и суккулентов (акация, алоэ), выше — горные луга и кам. россыли. На зап. склонах леса уступают место саваннам и зарослям кустарников.

ДРАНИЦЫН Дмитрий Алексеевич (1886—1916), рус. почвовед и географ.

Река Оранжевая в Драконовых горах. ЮАР.



Окончил Петербургский ун-т в 1909. Весной 1913 Д. путешествовал по Алжиру и Тунису, пересек горную страну Атлас от побережья до Бискры у 35° с. ш. Результаты путешествия изложены Д. в работе «Поездка в Алжир» (1915), одна из глав к-рой посвящена характеристике почв Алжира. Имеют значение его наблюдения по геоморфологии долины р. Шелифа и пустынь Алж. Сахары. Д. собрал большой материал для геогр. сравнения Сев. Африки и Туркестана.

ДРАЦЕНА (*Dracaena*), род вечнозелёных, сильно ветвящихся кустарников и деревьев (выс. от 3 до 15 м) сем. агавовых. Ок. 40 видов (по др. данным, от 80 до 150), в Вост. полушарии, преим. в тропич. Юж. Африке и на окружающих её о-вах, включая Мадагаскар, Маскаренские о-ва и др., и в тропич. Азии; неск. видов в Центр. Америке и на Кубе. Большинство афр. видов растёт в густых тропич. лесах. В Африке на Канарских о-вах и на О-вах Зелёного Мыса растёт Д. драконово дерево (*D. drago*), однако вследствие вырубок деревья сохранились преим. на склонах гор среди ксерофильной растительности. Старые экземпляры (в возрасте ок. 100 лет) достигают здесь выс. ок. 5 м. Цветение Д. наступает в 8—10 лет, иногда в 25—30. Цветки раскрываются ночью и опыляются преим. ночными бабочками. Из надрезов стволов этого и нек-рых др. видов Д. (к-рые также наз. драконовым деревом) добывают красный смолистый сок, т. н. драконову кровь (отсюда назв. деревьев), к-рую используют для приготовления лаков (ранее — для бальзамирования трупов). Зола из листьев и корней употребляют для варки мыла, из коры и листьев изготавливают мази или настойки от ревматизма. Виды Д. декоративны, мн. из них введены в культуру, напр. пестролист. формы тропич. афр. Д. деремской (*D. deremensis*), юж.-афр. Д. Хукера (*D. hookeriana*) из влажн. субтропич. лесов. *Н. А. Базилевская.*

ДРЕВНЕГИПЕТСКИЙ ЯЗЫК, отдельная ветвь афразийских языков (вместе с развившимся из него начиная с 3 в. коптским языком). С 5 в. — язык мёртвый. Был распространён на терр. Египта, вытеснен егип. диалектом арабского языка.

Д. я. — один из древнейших культурных языков мира, первые памятники, написанные египетским письмом, относятся к кон. 4-го — нач. 3-го тыс. до н. э. Осн. ступени развития Д. я.: староегипетский (32—22 вв. до н. э.), среднеегипетский (22—14 вв. до н. э.), новоегипетский (14—7 вв. до н. э.), демотический (7 в. до н. э. — 5 в. н. э.).

Сведения о структуре Д. я. носят приблизительный характер, что в значит. степени объясняется сложностью письма. В фонетике отмечено наличие шумных спирантов s, z, š и аффрикат c, ç, смычных дентальных t, d, постпалатальных y, í, смычных велярных k, q, g, ларингалов — шумных спирантов h, h, фарингалных спирантов h, c. Придыхательные, возможно, появляются позже,

кол-во велярных, фарингалов и ларингалов сокращается. Для ранних этапов наиб. вероятны гласные a, i, u, видимо, различавшиеся по долготе, позже возникают краткие и долгие á, ê, редуциров. беглый ê. Позже возникает ö.

В Д. я. были представлены существительное, личные и указат. местоимения, числительные, прилагательные, разл. имена действия, инфинитив, причастия, относит. форма (нисба), глагол в финитных формах по типу посессивной конструкции и особо — форма качества и состояния, имеющая праафразийское происхождение, в отличие от финитных глагольных форм. Существовала развитая система предлогов, имелись частицы и междометия. Доминировали трёхгласные основы, в глаголе прослеживается система пород.

Сочетания слов подразделялись на глагольные, предложные и именные. Различались именное, наречное, ложноглагольное (грамматич. сказуемое либо предлог+инфинитив либо форма качества и состояния), глагольное предложения. Нек-рыми учёными делаются попытки пересмотреть др.-егип. синтаксис, сводя все типы предложений к именным. В староегипетском вероятно падежная флексия.

Лит.: Петровский Н. С., Египетский язык, [П.], 1958; Коростовцев М. А., Египетский язык, М., 1961; его же, Введение в египетскую филологию, М., 1963; Дьяконов И. М., Семито-хамитские языки, М., 1965; его же, Языки древней Передней Азии, М., 1967; Edel E., Altägyptische Grammatik, Bd 1—2, Rom, 1965—64; Vergote J., Egyptian, CIL, v. 6, The Hague — P., 1970; Erman A., Grapow H., Wörterbuch der ägyptischen Sprache, 4. Aufl., Bd 1—7, B., 1962.

ДРЕШ (*Dresch*) Жан (р. 1905), франц. географ и геоморфолог, исследователь Африки, проф. Сорбонны и директор Ин-та географии Парижского ун-та, иностр. чл. АН СССР (с 1966). Осн. специализация — геоморфология и четвертичная геология. Д. — автор большого числа работ по происхождению и характеристике рельефа стран Атласа (гл. обр. Марокко), Сахары, Зап. Африки. Д. опубликовал также исследование страноведческого и экономико-геогр. характера по странам Сев. и Зап. Африки. Наиб. известен его монография. труд по географии афр. Средиземноморья (1953—56, совместно с П. Биро), вышедший в переводе на рус. яз.

ДРИЛ (*Mandrillus leucorhaeus*), обезьяна рода мандрилов подсемейства мартишковых. Эндемик Африки. Встречается в ряде р-нов Тропич. Африки (Конго, Гвинея) и на о. Биоко. Дл. тела 60—75 см; хвост короткий, масса до 50 кг. Живёт в дождевых лесах небольшими группами, возглавляемыми старым самцом. Всеяден. Б. ч. пищи собирает на земле. Раз в год самка рождает 1 детёныша. При опасности защищается, не пугаясь даже звука ружейных выстрелов. Иногда совершает опустошит. набеги на расположенные вблизи лесов посевы. В неволе живёт плохо, легко раздражается и проявляя свой неукротимый, свирепый нрав. Числ. сокращается, внесён в Красную книгу МСОП. *Б. Д. Васильев.*

ДРУЗЬЯ МАНИФЕСТА И СВОБОДЫ, политич. ассоциация в Алжире, объеди-



Вызыватель дождя. Дуала. Камерун.

нившая патриотич. крыло либеральной буржуазии во главе с Ф. Аббасом, Партию алжирского народа (ППА) и Ассоциацию улемов-реформаторов. Созд. 14 марта 1944 в г. Алжир. Выступала против колон. режима, за автономию Алжира в рамках федерации с «антиколониалистской и антиимпериалистич. Францией», пропагандировала идею «алж. нации». Имела ок. 500 тыс. сторонников. Издавала с 15 сент. 1944 еженедельник «Эгалите» («Egalité»). К марту 1945 фактически раскололась: умеренное руководство, прежде всего Ф. Аббас, выступало за мирные методы борьбы, а представители ППА готовили вооруж. восстание. Члены ППА представляли наиб. активную часть ассоциации. Кружки, клубы, целые федерации ассоциации становились фактически базами ППА. После подавления стихийного Майского восстания 1945 ассоциация была объявлена зачинщицей беспорядков и 15 мая 1945 распущена, её руководители и активисты арестованы. *Р. Г. Ланда.*

ДУАЖИ, ад-Дуажи, ад-Дуажи и Али (1909—1949), тунисский писатель, драматург. Учился в ун-те аз-Зитунна. Литературную деятельность начал как журналист. Сторонник реалистич. метода в иск-ве. В новеллах 30-х гг. «Помыная соседка из Зу-Салама», «Прекрасная прогулка», «Светлый уголок» и др. (опубл. в отд. сб. в 1969) отразил повседневную жизнь тунисцев ср. социальных слоёв. В юмористич. повестях «Путешествие по барам Средиземноморья» (1935, отд. изд. 1962), «Улица ног, окрашенных хной» (опубл. 1953) дал критическую картину нравов современного Туниса. Написал свыше 160 пьес для радио и 500 песен на диалекте.

Лит.: Пантучек С., Тунисская литература, М., 1969, с. 92—96; Гази Мухаммед Фарид, Проблемы современной тунисской прозы, в сб.: Современная арабская литература, пер. с араб., М., 1960, с. 147—50, 153; G r a z i F., Le roman et la nouvelle en Tunisie, Tunis, [1970], p. 47—51. З. А. Намиткова.

ДУАЛА, дивала, дуэла, народ в Камеруне, на побережье Гвинейского зал. Числ. вместе с родств. лунду и танга св. 1 млн. чел. (1983, оценка). Делятся на группы: собственно Д., мбоко, квири, исубу, понго, вури, бодиман, малимбо, мунго. Говорят на одном из банту языков. В нач. 19 в. создали гос-во *Дуала*. Занимаются тропич. подсечно-огневым земледелием, мор. рыб-вом, часть занята в торговле и на пр-тиях гг. Дуала и Криби. Развиты художеств. ремёсла: резьба по дереву, изготовление расписной керамики, изделия из металла и др. Сохраняются традиц. верования, часть Д. — христиане-католики.

ДУАЛА (Dooala), раннегос. образование дуала, располагавшееся на берегах рр. Вури и Санага (на терр. совр. Камеруна). Дуала обособились на этих землях, вероятно, в нач. 18 в. Два соперничавших правящих рода — Белл и Аква, поделив между собой земли дуала, попеременно одерживали верх и становились во главе объединения. В Д. начинали складываться классовые отношения; как свободные общинники, так и несвободные (баком) подвергались раннефеодальной по характеру эксплуатации. Большое влияние сохраняли институты доклассовых обществ (в частности, тайные союзы). В 18—19 вв. верхушка общества Д. активно участвовала в торговле с европейцами, продавая местные ткани, пряности, слоновую кость в обмен на металлы, ружья, алкогольные напитки, европ. ткани; играла посреднич. роль в торговле европейцев с народами глубинных р-нов страны, принимала участие и в работорговле. В 19 в. на терр. Д. были созданы англ., амер., нем. христ. миссии; на побережье организованы англ., нем. фабрики. В 1856 Д. был заключён торг. договор с англ. купцами. В результате дуала-германского договора 1884 (навязанного правителю Д. эмисаром герм. пр-ва Г. Нахтигалем), установившего протекторат Германии, Д. как самостоят. образование перестало существовать.

Терр. Д. была в кон. 19 в. включена в нем. протекторат Камерун.

Лит.: Mvong E., Histoire du Cameroun, P., 1963, p. 171—74. 291. Cambridge history of Africa, v. 4, I., 1974, p. 325—26.

Э. С. Львова.

ДУАЛА, город на Ю.-З. Камеруна, на левом берегу р. Вури. Адм. ц. Прибрежной пров. 458 тыс. жит. (1976). Соединён мостом (1800 м) с пригородом Бонабери на правом берегу. Мор. порт в зал. Биафра (вывоз древесины, какао, пальмовых орехов и масла, хлопка, алюминия), обслуживает также экспортно-импортные операции Чада и ЦАР. В Д. сходятся осн. жел. и автомоб. дороги. Междунар. аэропорт. Осн. экономич. центр страны. Пр-тия пищевкусовой (ф-ки по произ-ву какао-масла, макаронных изделий, мукомольная, з-ды по замораживанию рыбы и креветок, пивовар. и др.), текст. (красильно-отделочный комбинат, ф-ка по произ-ву синтетич. тканей и др.) и хим. (з-ды газовый, минер. удобрений, мыловаренные, спичечная ф-ка и др.) пром-сти; обув. и деревообр. ф-ки, цем. з-д, произ-во изделий домашнего х-ва из алюминия, стального проката; сборка велосипедов, мопедов, транзисторов и радиоприёмников. Панафриканский ин-т развития. Город развивался во 2-й пол. 19 в. из быв. центра торговли европейцев с местным населением. «Старый город» (р-н Бонанджо) имеет неопределённую планировку, большое кол-во садов и парков, застроен виллами и домами буржуазии. Здесь расположены быв. дворец (ныне гор. б-ка и кинотеатр; 2-я пол. 19 в.) оригинальной пирамидальной формы; Дворец юстиции (нач. 20 в.), почтамт (1959—60), отель «Кокотье» (1959). Торг. центр (р-н Аква) расположен вдоль набережной, отделён от порта широким бульваром (дл. 2 км), имеет прямоугольную планировку, застроен многоэтажными зданиями деловых контор, коммерч. фирм. Крупные постройки: эклектич. кафедральный собор (нач. 20 в.); отели «Аква Палас» (крупнейший в Камеруне), «Лидо» и «Домино», Дворец спорта, мост

через р. Вури (все — кон. 1950-х гг.). Создаётся университетский центр. Афр. рабочие кварталы Дейдо, Нью-Бель, Бали с узкими, тесными улицами застроены типовыми домами барачного типа (в основном одноэтажные, крытые алюминием) и хижинами из дерева, соломы или пальмовых циновок.

ДУАЛА ЯЗЫК, один из банту языков. Распространён на терр. Камеруна. Число говорящих ок. 23 тыс. чел. (1971).

Фонологич. система включает 27 фонем (7 гласных и 20 согласных); в отличие от большинства языков банту, для Д. я. характерен назальный исход слога (ср. дуала *dóm*, суахили *kumí* 'десять'). Тоны имеют грамматич. и лексич. значения. Система именных согласоват. классов дуала представлена 13 классами (локативные классы утрачены).

В нач. 20 в. Д. я. был широко распространён как язык межэтнич. общения на побережье Камеруна, однако позднее утратил своё значение. Письменность на основе лат. алфавита.

Лит.: Meinnot K., Die Sprache der Duala in Kamerun, B., 1912; Ittmann J., Grammatik des Duala (Kamerun), B., 1939.


И. С. Аксенова.

ДУБЕ (Dube) Джон Лангалибалеле (1871—1946), южноафриканский обществ. и политич. деятель, публицист, писатель. Род. в колонии Натал в семье священника-зулуса. Получил образование в США. На родине, в пос. Оланге, создал производств. уч-ще для афр. детей по образцу уч-ща; созданного Букером Вашингтоном, известным деятелем негритянского движения в США. В 1900—1901 активно участвовал в создании Наталского туземного конгресса, а в 1903 основал первую в Натале газету для африканцев — еженедельник «Иланга ласе Натал» (на англ. и зулусском яз.). Выступал против крайних проявлений расизма. С созданием в 1912 Южноафр. туземного нац. конгресса (с 1925 — *Африканский национальный конгресс*) был избран его ген. президентом и оставался на этом посту до 1917, а президентом отделения этого конгресса в Натале — до 1945. Д. — автор ряда публицистич. и художеств. произведений.

А. Б. Давидсон.

ДУБЛЬ-ВЕ (W), нац. парк в двойной излучине р. Нигер (отсюда назв.). Расположен на терр. Бенина (пл. 502 тыс. га), Буркина-Фасо (пл. 330 тыс. га) и Нигера (пл. 300 тыс. га). Осн. в 1954 для сохранения ландшафтов высокотравной саванны суданского типа и галерейных лесов. Фауна суданская с влиянием сахельской: слоны, бегемоты, буйволы, бородавочники, разл. виды антилоп, трубокозубы, кошачьи, приматы; много видов птиц; крокодилы.

ДУГГА, древнее назв. Тугга, город в Тунисе. Руины древней Д. живописно возвышаются на крутом склоне холма. От нумидийского города сохранился башнеобразный мавзолей Атебана (тёсаный камень, выс. ок. 21 м; 2 в. до н. э., разрушен в 1842, восстановлен в 1910; гл. зодчий — пуниец Абариш сын Абдаш-тарта; надписи в Брит. музее в Лондо-



Театр в Дугге 168 - 169.

не): квадратный в плане, на 5-ступенчатом постаменте, 3-ярусный, с пирамидальным завершением; был украшен скульптурой. От рим. города сохранились остатки ансамбля, к-рый включал: расположенный на разных уровнях узкий форум (кон. 2 в.; с 3 сторон окружен мраморной колоннадой; огражден укреплениями визант. времени) с капитолием (16 в.; на вершине холма, на поди; 6-колонный коринфский портик с фронтоном, украшенным скульптурой и посвятит. надписью); примыкающую к форуму площадь с высеченной в вымостке «розов ветров» и с храмами Меркурия (3-частная целла) и «Благоклонности Августа»; храмы Конкордии, Либера Патера, Теллус; рынок; площадь с портиками (возможно, культовыми); театр (168—169, на 3500 мест; 3-ярусный полукруглый театрон на естеств. субструкциях состоит из 25 рядов, завершённых закрытым портиком; сцена со сценич. площадкой перед колонным закрытым портиком); цирк (224); термы (в т. ч. Лициния, 260, перестроены в 370) и жилые дома с мозаиками; триумфальные архи Септеров — Септимия (205) и Александра (226); сводчатые цистерны. Вне стен: храмы — Минервы (2 в.), Сатурна (195, к В., на месте пунич. храма Баал-Хаммона; 3-частная целла открыта в большой внутр. двор). На зап. окраине — маленький храм Танит (или Юноны-Целесты, 222—235; простиль в центре мощёного двора, окружённого полукруглым закрытым портиком).

Лит.: Carlon L. B. Ch., Ruines de Thugga: Dougga... 3 ed., Tunis, 1929; Poinssot C., Les ruines de Dougga, Tunis, 1958. Т. П. Каптерева.

ДУКА, мадука, род растений сем. сапотовых; то же, что *мимузопс*.

ДУКЕРЫ, парнокопытные животные из группы антилоп. 2 рода: хохлатые, или лесные, Д. (*Cephalophus*) — 15 видов, и кустарниковые Д. (*Sylvicapra*) — 1 вид. Эндемики Африки. Обитают к Ю. от Сахары. Дл. тела 55—145 см, выс. в холке 30—85 см, масса от 4 до 80 кг. Обитают в джунглях, горных и саванновых лесах, зарослях кустарников. Ведут одиночный, сумеречный или ночной образ жизни, только чернолобые Д. (*C. nigrifrons*) — дневной. Питаются листьями, побегами, ягодами, меньше травой, а также насекомыми, мелкими птицами и грызунами. Размножаются круглый год, рождают 1 детёныша. Живут до 8—10 лет. Объект охоты (ради мяса), особенно кустарниковые Д. Чепрачный Д. (*C. jentinki*), обитающий в Либерии, Сьерра-Леоне, Береге Слоновой Кости, внесён в Красную книгу МСОП.

Л. М. Баскин.
ДУМИЛЕ (Dumile) Мхлаба (р. 1942), график и скульптор ЮАР. Подростком работал на керамич. з-де в Кейптауне (росписи на темы афр. жизни). Выставлялся в ЮАР, Великобритании, Бразилии. Наиб. выразительны его графич. работы, носящие гротескный, сатирич. характер. Произв.: «Дитя» (бронза, 1970), «Три музыканта» (уголь), «Семья» (перо).

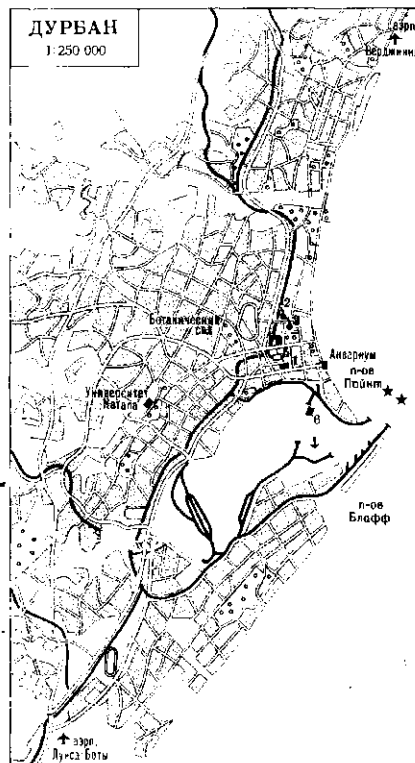
Лит.: Ngakane L., Dumile: a profile, «African Arts», 1970, v. 3, № 2. Н. Е. Григорович.

ДУМ-ПАЛЬМА, дерево из рода *гифена*. **ДУМЬЯТ**, Дамьетта, город в Египте, на С. дельты Нила, у впадения рукава Нила Думьят в Средиземное м. Адм. ц. мухафазы Думьят. 94 тыс. жит. (1976). Торг.-трансп. центр. Мор. и речной порт (гл. обр. вывоз риса). Текст. (произ-во хл.-бум., шёлковых и вискозных тканей) и пищевкус. пром-сть. В ср. века — крупный торг. и ремесл. центр; известен художеств. тканями (особенно парадными тканями с серебряной нитью — тиразами), к-рые вывозились в страны Азии и Европы. Тацкие мастерские Д. обслуживали егип. двор. Мечеть (2-я четверть 14 в.).

ДУРБАН, Порт-Натал (Durban, Port Natal), город на В. ЮАР, в пров. Натал. Расположен вокруг бухты Натал на узкой прибрежной низменности и опоясывающих её холмах Бери; пересекается реками Умгени, Умхлатузана, Умлас. 961 тыс. жит. (1980), в т. ч. африканцев 117 тыс., мулатов 56 тыс. Один из крупнейших портов Африки на Индийском ок. (грузооборот ок. 20 млн. т в 1980). Кр. пром. центр. Развиты судостроение и судоремонт, нефтеперераб. пром-сть (два з-да компаний «Мобил» и «Шелл»); произ-во автомоб. шин, лаков и красок, текстиля, обуви, бумаги, продуктов питания и др. Вблизи Д. — кр. пр-тия химич. пром-сти, производящие серную к-ту, минер. удобрения, взрывчатые в-ва, а также синтетич. волокно. Оsn. в 1824 как европ. поселение.

К сев. берегу бухты Натал примыкают гавань и деловые кварталы. Пром. р-ны располагаются на осушенных землях вокруг бухты и в долинах рек, буржуазные кварталы — на обращённом к морю вост. склоне холмов Бери. На зап. и сев. склонах холмов — афр. «локации». В Д. факультеты ун-та пров. Натал, колледж для индийцев, три индуистских храма (2-я пол. 19 в.), храмы Кришны (1900) и Вишну (1908), ратуша (1906, арх. Дж. С. Доналдсон, Н. Э. Вулакот, необарокко), Высшая школа иск-в (1957, арх. Чик, Бартоломеус, Пул; солнцезащитные рёбра украшены росписью); Нидерландский банк (1960-е гг., арх. Н. Итон), комплекс ун-та пров. Натал (1960-е гг., арх. П. Х. Коннел, А. Уильямс), морской вокзал (1960-е гг., арх. Ж. Варункевич; мозаика и скульптура — местные мастера), 19-этажное адм. здание (1976, компания «Р. П. Хэмлин и сын»), Недбанк-хаус (1976, арх. О. Харвиц и др.), технич. колледж, стадион. Дурбанский музей и картинная галерея, осн. в 1887; колл. археологич. находок, живописи, графики, фарфора, скульптуры.


ДУСТУР, Дестур, или Хизб ад-Дестур (букв. — конституция или партия конституции), полное назв. аль-Хизб аль-хурр ад-дестури (Либерально-конституционная партия), националистич. партия в Тунисе. Оsn. в 1920 на базе орг-ций *младотунисцев*. В партию входили мелкие торговцы и ремесленники, землевладельцы и учащиеся ун-та аз-Зитунь. Программа Д. (опубликована в марте 1920) была разработана национал-либеральной группировкой Геллати—Нома-



- | | |
|--|---------------------------|
| 1 Ратуша (Дурбанский музей и картинная галерея, Дурбанская муниципальная библиотека) | 3 Храм Кришны |
| 2 Храм Вишну | 4 Старый форт |
| | 5 Центральная ж/д станция |
| | 6 Морской вокзал |

на, учредителей партии, видных младотунисцев. В программе выдвигались требования реформ в рамках протектората (введение выборных учреждений, провозглашение конституц. свобод, равноправное участие тунисцев в политич. жизни страны). В 1920—22 партия возглавляла массовые выступления против колон. режима. Экстремистская группировка во главе с А. Таальби (пред. Д. с мая 1921) выступала за восстановление

Набережная Дурбана.



конституции 1861 и возрождение Туниса как исламского гос-ва. В апр. 1922 группировка Геллати—Номана, выражавшая взгляды западнич. либеральной буржуазии, вышла из Д. и образовала Реформистскую партию. Д. с этого времени под руководством А. Таальби и Тауфика аль-Мадани приобрела характер исламофильской социально-консервативной партии, в к-рой преобладали землевладельцы, улемы-реформаторы и мусульм. торг. буржуазия. К нач. 30-х гг., особенно в связи с наплывом в партию молодёжи, прежде всего лиц свободных профессий, мелких служащих и чиновников, в Д. вновь выявились разногласия. Попытка сгладить их на объединительном съезде в 1933 не увенчалась успехом, и в 1934 произошёл новый раскол Д. Группа М. Матри—Х. Бургибы, выражавшая взгляды нац. интеллигенции и ср. слоёв, на съезде в Ксар-Хеллале в марте 1934 образовала партию Новый Дустур (см. *Социалистическая дустуровская партия*). Др. часть партии, сохранившая прежний исламофильский характер, на своём съезде в г. Тунис в апр. 1934 подтвердила верность старому руководству во главе с А. Таальби, ас-Сафи и С. Фархатом и с 1934 стала наз. Старый Дустур. В 1937 она насчитывала 9 тыс. чл. и 170 ячеек. Выступив зимой 1937—38 с нападками на политику Матри—Бургибы, партия Старый Дустур политически дискредитировала себя, утратила влияние в массах и превратилась в верхушечное движение, выражавшее взгляды мусульм. духовенства и части старомусульм. элиты, связанной с бейским двором. В 1939—43 Старый Дустур стоял на позициях нейтралитета во 2-й мировой войне, в 1944—56 поддерживал антиимпериалистич. выступления в Тунисе, в 1949 его представители вошли вместе с рядом прогрессивных деятелей в Тунисский к-т за свободу и мир. В 1956—60 после достижения Тунисом независимости Старый Дустур находился в оппозиции к пр-ву Бургибы. В 1960 прекратил существование.

Лит.: Иванов Н. А., Кризис французского протектората в Тунисе (1918—1939 гг.), М., 1971; Ktatem M., La vieux destour: implantation géographique et Assise socio-professionnelle, в кн.: Actes du Premier Congrès d'histoire et de la civilisation du Maghreb, t. 2, Tunis, 1979.

Н. А. Иванов.

ДУШ САНТУШ Ж. Э., см. Сантуш Ж. Э. душ.

ДХЛО-ДХЛО, Дло-Дло (Dhlo-Dhlo), городище культуры *зимбабве* на терр. гос-ва Зимбабве (ок. 50 км к В. от г. Булавайо). Первые раскопки проводились в 1895, когда были открыты могилы с многочисл. золотыми украшениями; позднее раскапывалось англ. археологами Д. Р. Макавейром (1905) и Г. Эзтон-Томпсон (1929). Городище расположено на холме. В первый период культуры зимбабве Д.-Д. — один из провинциальных центров: началось кам. стр-во, типичные предметы — жел. колокольчики, сланцевые ритуальный столб и обломки посуды. В поздний период обитаемая терр. уменьшается, поселение становится более компактным. Появляются с.-х. террасы, дости-



Дхло-Дхло. Остатки стены. 17—18 вв.

гает расцвета кам. стр-во. К 17—18 вв. относятся находки, свидетельствующие о широких торг. связях с побережьем Инд. ок. и воен. экспедициях против португ. колонизаторов (посуда, золотой медальон мезуитов, бронз. ствол пушки). Судя по керамике в верх. слоях городища (полихромная посуда с красными полосами на чёрной поверхности), Д.-Д. в 17—18 вв. населяли розви; вероятно, там была ставка правителя (мамбо). Сохранились остатки стен из гранитных блоков безрастворной кладки (ок. 100 м в поперечнике), одна из к-рых украшена поясами геометрич. кам. орнамента. Внутри стен располагались круглые хижины из смеси глины с галечником.

Лит.: Cook C. K., Dholo-Dhlo ruins: the missing relics, Rhodesiana, 1970, № 22.

С. Я. Берзина.

ДЫННОЕ ДЕРЕВО, то же, что *палайя*. **ДЫРЕ-ДАУА**, Дире дава, город на В. Эфиопии. 98 тыс. жит. (1984). Жел. дорогой связан с Аддис-Абебой и портом Джибути, автомобильными — со столицей и Харэром. Междунар. аэропорт. Текст. комбинат, цем. з-д и др. пр-тия. Центр торговли кофе, зерном, скотом.

ДЭБЭЗ-МАРКОС, город на С.-З. Эфиопии на автодороге Аддис-Абеба — Бахр-Дар. Ц. адм. р-на Годжам. 40,7 тыс. жит. (1980). Торг. центр (кофе, зерновые, кожи, воск). Аэропорт.

ДЭВИДСОН, см. Дейвидсон.

ДЭССЕ, Дессье, город на С. Эфиопии. Ц. адм. р-на Уолло. 69 тыс. жит. (1984). Узел автодорог (на Аддис-Абебу, Асмэру, порт Асэб). Торг. центр (кофе, зерновые, кожи, воск). Пищевкус. пром-сть; кустарные кож., металлообр., текст. пр-тия.

ДЮБУА, Дю Бойс (Dubois, Du Bois) Уильям Эдуард Бёрхардт (1868—1963), историк, социолог, один из основоположников совр. афро-амер. лит-ры США, обществ. деятель. Род. в США. Образование получил в ун-тах Фиска (1884—86), Гарварда (1886—92), а также Берлина (1892—94). В 1895 получил степень д-ра философии (за монографию «Запрещение работоторговли»). Проф. экономики и истории в амер. Уилберфорском (1894—96), Пенсильванском (1896—98) и Атлантском (1898—1910, 1933—44) ун-тах. Д. — автор

исследований о борьбе амер. негров и народов афр. континента за равноправие, против расовой дискриминации. В ранних произв. Д. нашли отражение утопич. представления о путях к свободе негритянского народа через независимые общины негритянских фермеров, нравств. самосовершенствование и просвещение.

Д. — один из организаторов и руководителей движения «Ниагара» (1905), ознаменовавшего переход негритянского нас. США к более решит. действиям против расизма. В 1910—48 директор отдела пропаганды и исследований Ассоциации содействия прогрессу цветного нас., в течение 23 лет редактировал журн. Ассоциации — «Крайсис» («The Crisis»).

Д. — инициатор и один из руководителей Панафр. конгрессов (1919, 1921, 1923, 1927, 1945).

В своих работах Д. подчёркивал, что движение амер. негров за равноправие связано с нац.-освободит. движением африканских народов и что амер. негры должны помочь народам Африки в их борьбе за освобождение от колон. гнёта. После 2-й мировой войны в обстановке мощного подъёма нац.-освободит. движения Д. пришёл к выводу, что африканцы не только сами смогут добиться освобождения, но их успехи в достижении политич. независимости будут способствовать борьбе амер. негров за гражд. права.

В 30-е гг. Д. обратился к изучению марксизма. В 1928, 1936, 1949, 1958—59, 1962 он посещал СССР. В 1961 Д. вступил в компартию США. В обращении к Конференции народов Африки в Аккре (1958) Д. писал, что будущее Африки он видит на путях к социализму.

Страстный борец за мир, Д. возглавлял информац. центр сторонников мира США (1950—51), был чл. Всемирного Совета Мира (с 1950). В 1951 Д. был арестован по обвинению в «антиамер. деятельности», но суд оправдал учёного. Д. — лауреат Междунар. премии мира (1953) и Междунар. Ленинской премии «За укрепление мира между народами» (1959).

В 1959 избран почётным д-ром историч. наук МГУ.

В 1961 Д. переехал в Африку (Гана), принял ганское гражданство. Умер в Аккре.

Соч.: The Suppression of the African slave-trade to the United States of America, N. Y. — [a. o.], 1896; The Philadelphia Negro, Phil., 1899; The souls of black folk, Chi., 1903; John Brown, Phil., 1909; The Negro, N. Y., 1915; Dark water, N. Y., 1920; The drift of black folk: the Negroes in the making of America, Boston, 1924; Africa, its geography, people and products, Girard, [1930]; Black reconstruction, N. Y., 1935; Black folk, then and now, N. Y., 1939; Encyclopedia of the Negro, N. Y., 1945; Color and democracy: colonies and pieces, N. Y., 1945; The autobiography, N. Y., 1968; Worlds of color, N. Y., 1961; в рус. пер. — Испытание Мансарта, М., 1980; Африка, М., 1961; Воспоминания, М., 1962; Мансарт строит школу, М., 1963; Цветные миры, М., 1964.

Лит.: Иванов П. Ф., Дюбуа, М., 1968; W. Du Bois — scholar, humanitarian, freedom fighter, Moscow, 1971; Moore J. B., W. E. B. Du Bois, Boston, 1981; W. E. B. Du Bois, 1868—1963. A bibliography, comp. by S. I. A. Kotei, Accra, 1964; Partington P. G., W. E. B. Dubois. A bibliography of his published writings, rev. ed., Whittier (Cal.), 1979.

Л. О. Голден.



ЕГИПЕТ Древний (от греч. *Aigyptos*, образованного от одного из др.-егип. назв. Мемфиса, звучавшего как «Хет-капта» или «Хикупта», букв. — «крепость двойника Птаха»; египтяне называли свою страну «Кемет» — «чёрная земля» или «Тамери» — «возлюбленная земля»; библ. Мицраим), древнее гос-во в сев.-вост. Африке, в ниж. течении р. Нил.

Исторический очерк

Заселение терр. Е. восходит ко времени раннего неолита. В 10—6-м тыс. до н. э. на обширных пространствах сев. Африки кочевали разрозненные племена, занимавшиеся охотой, собирательством и скот-вом. В связи с изменением климата в эпоху неолита, приведшим к иссушению саванн, племена вынуждены были осваивать долину Нила. Создание сложной ирригационной системы (дамбы, каналы) позволило перейти к земледелию и оседлому скот-ву, появились посёлки неолитич. земледельцев, скотоводов и рыбаков (см. археол. культуры *Меримде*, *Эль-Омари*, *Маади*, *Тасийская культура* и *Бадарийская культура*). Произошло объединение родо-плем. коллективов, говоривших на родств. языках афразийской или семито-хамитской языковой семьи. Возникли кр. плем. союзы, а позднее сформировался егип. народ. Внутри родо-плем. коллективов шёл процесс имущества. и социального расслоения, что явилось предпосылкой становления классового общества и гос-ва. В 4-м тыс. до н. э. происходил дальнейший рост производитель. сил, началось использование меди для изготовления орудий труда (см. *Амратская культура* и *Герзейская культура*). Между отд. племенами шли войны, приводившие к созданию плем. союзов или первичных протогосударств. Из мн. небольших племенных в своей основе терр. образований — номов (впоследствии в Е. их насчитывалось ок. 40) возникло 2 политич. объединения — Египет Верхний и Египет Нижний (со столицами в *Иераконполе* и *Буто*), правители к-рых начали между собой борьбу за объединение страны. Традиция, восходящая к др.-егип. историку Манефону (3 в. до н. э.), приписывает создание единого гос-ва правителю Верх. Е. *Менесу* (Мени, отождествляемому ранее нек-рыми исследователями с Нармером), объединившему Верх. и Ниж. Е. ок. 3000 до н. э. Столицей Е. стал город-крепость *Мемфис* в юж. части Дельты. Объединение это не было прочным. Ниж. Е. неоднократно восставал, сохраняя и само деление Е. на Верхний и Нижний как специфич. особенность историч. развития Е. Всю историю фараоновского Е. принято подразделять на периоды царствований

фараонов, сгруппированных в 30 династий (неск. династий составляют отд. период истории Е.).

Раннее царство (30—28 вв. до н. э., I—II династии). В этот период продолжали совершенствоваться кам. и медные орудия труда (медь поступала также с Синайского п-ова), появился гончарный круг, постепенно складывалась единая для всей страны ирригационная система, формировались царское или гос. х-во и х-ва столичных вельмож и правителей областей — номархов, закладывались основы гос. бюрократич. аппарата. Начались столкновения Е. с соседями — кушитами (нубийцами) на Ю., ливийцами на З., кочевниками Синайского п-ова на С.-В. На трон фараона претендовали два соперничавших между собой рода, поклонявшихся богам Верх. Е. — *Гору* и *Сету*, в конце концов почитатели Гора одержали победу и Гор стал осн. покровителем царской власти; в титулатуру фараонов включалось имя Гора.

Древнее царство (28—23 вв. до н. э., III—VI династии). В этот период сформировалась др.-егип. цивилизация. Единство Е. воплощалось во власти фараона, к-рый был неограниченным хозяином всей страны. Экономич. основой власти фараона было многоотраслевое гос. (царское и храмовое) х-во, сел. поселения, первоначальные соседские общины, потеряли все признаки автономии и самоуправления. В системе гос. (царского и храмового) х-ва выделялись владения царя, царицы, храмов. Гос. х-вом управлял разветвлённый штат чиновников, писцов во главе с верховным сановником-везиром. Существовали также кр. частные х-ва вельмож (х-ва «личного дома»), организованные по образцу государственных. В их состав входили как унаследованные, так и полученные за службу владения. Разбросанные по всему Е., эти х-ва могли передаваться по наследству и быть завещанными. В их управлении принимали участие множество чиновников, писцов. В гос. и в кр. вельможеских х-вах осн. производителями были зависимые от этих х-в земледельцы, пастухи, ремесленники и пр. Их труд был централизован и регламентирован. Зерно для посева и тягловый скот могла выдавать администрация. В то же время в процессе хоз. деятельности у них создавались излишки продукции, поступавшие на рынок. Рабский труд находил незначительное, гл. обр. непроизводительное, применение. Существовали также мелкие частные х-ва служилых людей — воинов, управителей, писцов, к-рые могли свободно распоряжаться своим достоянием, в т. ч. землёй.

Фараон был главой культов всех богов Е. и сам был обожествлён. Наглядным выражением всей социальной структуры Е. эпохи Др. царства являются *пирамиды* — гигантские гробницы фараонов (ступенчатая пирамида Джосера (III династия), 2 пирамиды Снофру и самые крупные пирамиды IV династии: Хеопса (егип. Хуфу), Хефрена (Хафра) и Микерина (Менкаура). Стр-во

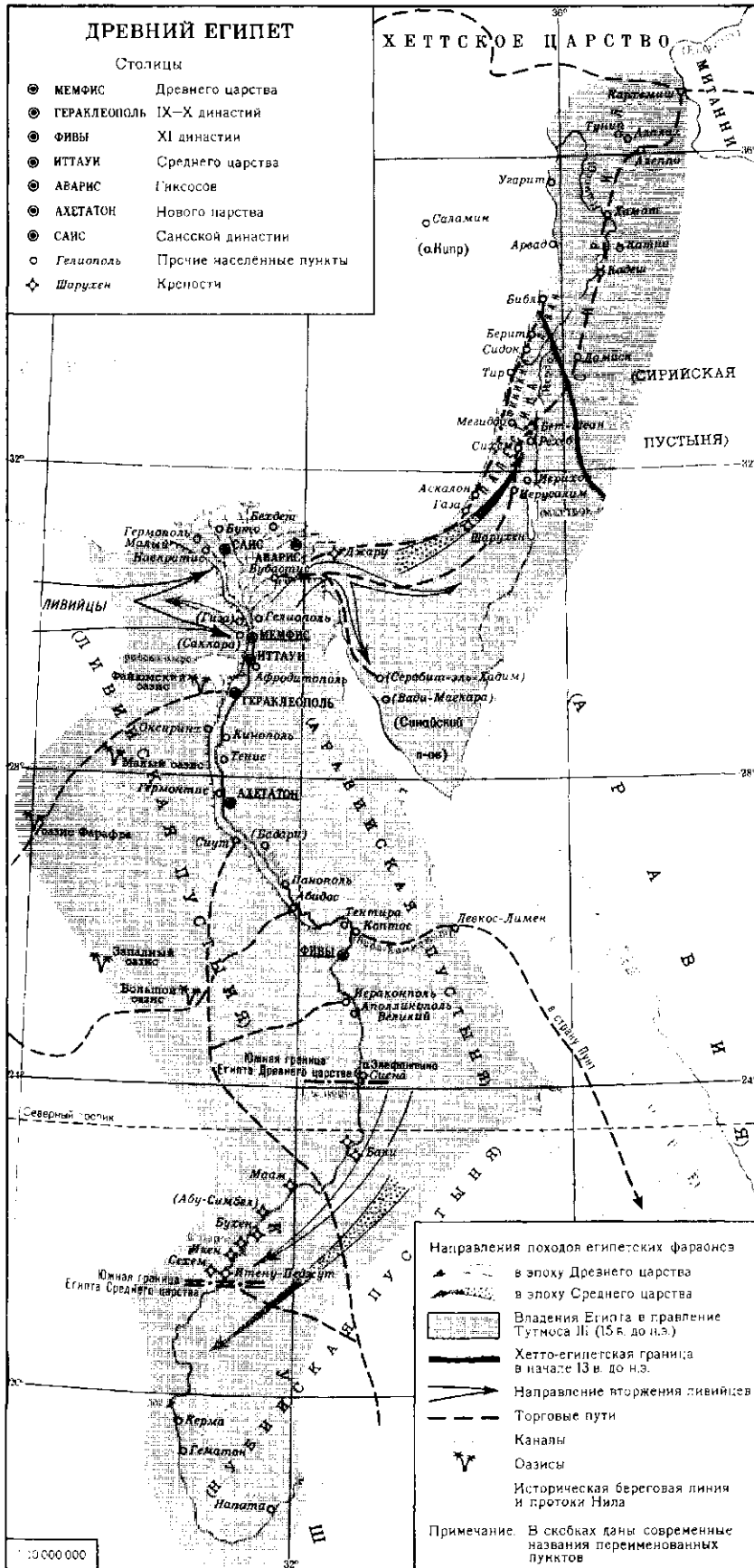
пирамид экономически истощило страну. Возможно, в связи с этим произошла смена династий. Для фараонов V династии строились пирамиды меньших размеров. Усилилось значение гелиопольского культа бога Ра. Все фараоны в своей титулатуре называли себя сыновьями Ра. При фараонах VI династии возросло значение провинц., областной или номовой, знати. Номовая знать возглавляла культы местных богов. Были изданы декреты, закреплявшие связь храмовых х-в номов с местной номовой администрацией во главе с номархами.

В этот период укрепились политич. и экономич. связи Е. с Финикией и страной Куш (Нубия). При фараонах Снофру (IV династия) и Сахура (V династия) совершались воен.-грабительские экспедиции в Финикию. Из Финикии доставлялась древесина для стр-ва кораблей, из Куша в Е. поступали золото, слоновья кость, скот, благоволия, рабы.

Первая переходная эпоха (23—21 вв. до н. э., VII—XI династии). Постепенная децентрализация политич. власти в Е. ознаменовала конец эпохи Др. царства. Согласно списку Манефона, VII династия насчитывала 70 фараонов, царствовавших 70 дней. Мало сведений о VIII мемфисской династии. Это был период господства правителей областей — номархов. Распад Е. на множество номов привёл к разрушению единой для всей страны ирригационной системы, что вызвало экономич. разруху, голод. Новое объединение Е. началось с возвышения номархов Гераклеополя (в Ср. Е.), к-рые провозгласили себя фараонами (IX и X династии). Позже усилились правители южного г. *Фивы*, к-рые, объявив себя фараонами (XI династия), стали претендовать на власть над всей страной. Фараоны-фиванцы, носившие сначала имя Иниотеп, а затем Ментухотеп, постепенно укрепили своё владычество в Верх. Е. После воен. конфликтов с гераклеопольским царством фиванские фараоны оказались победителями. Фараон Ментухотеп I стал правителем объединённого Е.

Среднее царство (21—18 вв. до н. э., XII—XIII династии). Егип. гос-во вновь укрепились при XII династии, представители к-рой носили имена Аменемхет или Сенусерт. Покровителем новой династии был объявлен ранее малоизвестный фиванский бог *Амон*. *Аменемхет* I перенёс резиденцию из Фив на С., в р-н Файюмского оазиса. Новая столица получила назв. Иттауи (букв. — «та, кто охватывает две земли»). При фараонах XII династии Е. распространил влияние на Палестину, Финикию. Упрочились экономич. и культурные связи Е. с Библом. При *Сенусерте* III Е. закрепил свою власть в стране Куш до 2-го нильского порога, где были воздвигнуты мощные пограничные крепости. Е. начал систематич. эксплуатацию своих колон. владений в стране Куш.

При первых фараонах XII династии Е. ещё не достиг прочной политич. стабильности. Основатель династии Аменемхет I был убит заговорщиками. Хотя





все номархи признавали власть фараона, в своих номах они имели войско, штат чиновников, в качестве верховных жрецов отправляли культы местных богов, фактически являлись полными владыками всех х-в нома (личных х-в, унаследованных от отцов, и тех, к-рыми они управляли как номархи). Номархи были обязаны соблюдать экономич. интересы фараона в номах. Только при **Аменемхете III** (2-я пол. 19 в.) могущество номархов было сломлено. В Файюмском оазисе, в р-не большого озера, осуществлено осушение обширных площадей заболоченных земель, построены мощные плотины, расширен и укреплен канал, связывавший Файюмское оз. с Нилом. У чиновной знати, чье благополучие зависело от щедрых пожалований фараона, было много зависимых людей, в т. ч. рабов. Огромное значение приобрели принудит. гос. работы на «дом царя». Людей для несения трудовой повинности поставляло спец. ведомство. Появились гос. тюрьмы или своеобразные лагеря, в к-рых содержались в заключении люди, уклонявшиеся от трудовой повинности, связанной прежде всего со строит. работами. Администрация тюрьмы могла отчуждать заключенных в распоряжение чиновной знати с правом передачи по наследству.

Вторая переходная эпоха (18—16 вв. до н. э., XIV—XVII династии). При последних фараонах XIII династии Е. вновь распался на множество независимых областей — номов. В Дельте появилось большое число правителей, к-рых условно объединяют в XIV династию. Предводители воен. дружин оспаривали власть друг у друга. В лит. памятниках «Речение Ипувера» и «Пророчество Неферти» сообщается о том, как народ разрушил гос. тюрьмы, дворец фараона, уничтожил гос. архивы, расхитил документы, опустошил гос. закрома, овладел имуществом знатных чиновников — «серов». По-видимому, в этом стихийном движении участвовала номовая знать, к-рая воспользовалась уничтожением царской власти для укрепления своего положения в номах. Номархи оказались союзниками азиат. чужеземных властителей Е. **гиксосов**. Предводители гиксосов ок. 1700 захватили власть в Е., сделав своей столицей г. **Аварис** в вост. части Дельты. Они предоставили автономию номархам и объявили себя фараонами (XV династия), распространив свое господство на весь Е. В это время Е. имел тесные политич., экономич. и культурные связи с Азией. с о. Крит.

На юге Е. снова возвышается фиванский ном, правители к-рого, принявшие титул фараонов (XVII династия), начинают борьбу за изгнание гиксосов из Е. Борьбу с гиксосами вели фиванские фараоны Сакененра и Камос — современники последнего гиксосского фараона Апопи.

Новое царство (16—11 вв. до н. э., XVIII—XX династии). Уничтожить гиксосское владычество в Е. удалось брату Камоса — фараону **Яхмосу I**, основа-



местного зависимого нас., подвергавшегося эксплуатации в гос. (царском и храмовом) х-ве. Рабов-военнопленных в Е. в ряде случаев селили большими группами в спец. посёлках. Рабы-земледельцы экономически и социально сближались с местным зависимым земледельч. нас. Е., иногда становились даже частными владельцами земли.



Правление фараонов XVIII династии, когда Е. достиг наивысшего воен., политич. и экономич. могущества, завершилось религ. реформой *Аменхотепа IV* (Эхнатона). Реформа провозглашала исключит. господство в стране монотеистич. культa нового, не имеющего связей с номами и старой мифологией, универсального царственного божества — солнечного диска Атона. Целью реформы было идеологич. укрепление власти фараона и ликвидация экономич. и идеологич. основ политич. влияния старой, традиц. чиновной знати (в т. ч. жреческой). Эхнатон как бы приравнял себя к Атону, поскольку он и

Атон в одинаковой мере считались царями, что фактически вело к исключит. обожествлению личности Эхнатона. Покинув Фивы, он обосновался в новой, специально построенной столице — г. *Ахетатон* («Горизонт Атона»).

В последние годы царствования Эхнатона, при его преемниках *Сменхкаре* и *Тутанхамоне* и в правление *Эйи Е.* вступил в погосу политич. упадка. Были утрачены владения Е. в Азии, где усилилось влияние хеттов. Новая чиновная знать, возвысившаяся при Эхнатоне, вступила в соглашение с уцелевшей от преследований старой знатью. Нар. массы оставались равнодушными к религ. нововведениям Эхнатона. При *Тутанхамоне* и при *Хоремхебе* была восстановлена старая религия. К власти пришла новая, происходившая из воен. среды XIX династия, первые представители к-рой *Рамсес I* и *Сети I* были сначала везирами при *Хоремхебе*. Особенно прославился царствовавший ок. 67 лет сын *Сети I* фараон *Рамсес II*.

телю XVIII династии. Преследуя гиксосов, *Яхмос I* ок. 1555 вторгся в Палестину, Сирию, положив начало эпохе Нового царства. Преемники *Яхмоса I* — фараоны XVIII династии: *Аменхотеп I*, *Тутмос I*, *Тутмос II*, *Тутмос III*, *Аменхотеп II* — установили господство Е. в Палестине, Финикии, Сирии (до ср. течения р. Евфрат); страна Куш до 4-го нильского порога стала провинцией Е. Вершины своего могущества Е. достиг при *Аменхотепе III*. Как свидетельствуют клинописные документы дипломатич. корреспонденции из Тель-эль-Амарнского архива, монархи Хеттского царства, Митанни, Вавилонского царства стремились поддерживать дружеские отношения с Е. Из своих колон. провинций в Азии и в стране Куш Е. получал огромную дань — древесину, медь, олово, свинец, серебро, золото, скот, рабов, предметы роскоши, дорогие яства, вина, изделия ювелирного иск-ва, слоновую кость, благовония; упрочились экономич. связи Е. с о. Кипр и страной Пунт. установились контакты с о. Крит. С о. Кипр в Е. поступали медь, олово, свинец. Из страны Пунт, куда царица *Хатшепсут* направила мор. экспедицию, в Е. доставлялись благовония. Е. переживал в это время экономич. подъём. Получили распространение орудия и оружие из бронзы. Появились изделия из железа, к-рое рассматривалось как драгоценный металл. Были усовершенствованы ткацкий станок, безотвальный плуг-соха, произ-во стекла. Вооружение воинов дополнил мощный составной лук. Егип. армия стала регулярной и профессиональной. Она состояла из подразделений пехоты (копейщиков, лучников) и отрядов колесниц, в к-рых служили представители привилегиров. слоёв общества.

Рабов в Е. в это время было много. Рабы-чужеземцы распределялись между храмами и частными лицами. Хотя цена на рабов была высокой, их могли покупать и незнатные люди. Однако труд рабов оставался лишь подсобным по отношению к осн. труду



к-рый вёл упорную борьбу с хеттами и их сирийскими союзниками за восстановление владений Е. в Азии в полном объёме; однако сев. Сирия осталась в сфере влияния хеттов. В годы царствования Рамсеса II в Е. и в стране Куш велось большое храмовое стр-во. Столицей Е. стал город Пер-Рамсес Мериамон («Дом Рамсеса, любимого Амона»), построенный на месте Авариса. При Рамсесе II равно чтились все боги Е., но прежде всего Амон, Ра, Пта и Сет—родовой бог всех фараонов Рамессидов (XIX и XX династии); получили распространение культы азиат. богов.

После Рамсеса II началась полоса медленного упадка могущества Е. При Мернептахе — сыне Рамсеса II Е. отрадил первое нападение ливийцев и т. н. народов моря — жителей юго-зап. части М. Азии и о-вов вост. части Средиземного м. При Рамсесе III, сыне Сетнахта — основателя XX династии, было отражено новое нападение на Е. ливий-

цев и «народов моря». При последних представителях XX династии вновь стали проявляться сепаратистские тенденции. В Фивах укрепилось влияние фиванского первосвященника — первого жреца Амона. Шайки ливийцев разоряли окрестности Фив. Особенно пострадали Фивы от воинства егип. правителя Куша Панехси, вторгавшегося при Рамсесе XI в Верх. Е. Массовому ограблению подвергались царские гробницы. Е. постепенно терял свои владения в Азии. Эпоха Нового царства завершилась воцарением в Ниж. Е. правителя Таниса Несубанебджеда (Смендеса), основавшего новую, танисскую XXI династию. Верх. Е. оказался во власти потомков первого жреца Амона Херихора. При Рамессидях в Е. окончательно сформировалось многоотраслевое гос. (царское и храмовое) х-во. Кр. обособленные частные х-ва вельмож и номархов к этому времени исчезают. За храмами, как ячейками гос. х-ва, и царскими владениями числились обширные

зем. площади и разл. ценности, в т. ч. рабы. Все звенья гос. х-ва управлялись разветвлённым штатом гос. чиновников. Труд зависимых гос. земледельцев был строго централизован и регламентирован. Из гос. хранилищ и управлений им выдавали зерно для посева и тягловый скот. Полученный ими урожай зерна подлежал распределению: $\frac{1}{3}$ поступала в гос. казну, $\frac{2}{3}$ возвращались гос. земледельцам. Одновременно в рамках гос. х-ва значит. развитие приобретает частное привилегированное землевладение в форме условного, служилого землепользования и подчинённой частной собственности гос. землиц.

Третья переходная (танисско-ливийско-эфиопская) эпоха (11—7 вв. до н. э., XXI—XXV династии). В эту эпоху вновь укрепилась власть номархов. Воцарившаяся в Дельте XXI танисская династия потомков Несубанебджеда (Смендеса) претендовала на власть над всем Е.

Ещё Рамсес III расселил в номах Е. пленённых им ливийцев. Постепенно они египтизировались, а их вожди стали номархами. Возвысившийся при последнем представителе XXI династии ливийский военачальник Шешонк провозгласил себя фараоном (945). Он стал основателем XXII, ливийской династии. Шешонк I сделал своей резиденцией г. Бубастис в Дельте. Совершив поход в Палестину, он взял Иерусалим и разграбил его. Фараоны XXII династии стремились подчинить Фивы, назначая фиванскими первосвященниками своих сыновей, однако добиться уничтожения фиванской автономии не смогли. В правление фараонов XXIII, ливийской династии Ниж. Е. распался на множество независимых княжеств ливийских правителей — номархов. В Ср. Е. в это время укрепилось ливийское княжество с центром в Гераклеополе.

Владения Е. в стране Куш (до 4-го порога) обособились ещё в конце эпохи Нового царства. Сын Херихора Пианхи неск. лет безуспешно вёл войну с егип. правителем Куша Панехси, к-рый, по видимому, был кушитом по происхождению. В 8 в. в независимом Куше возвышается род Кашты — правителя Мероз. Сын Кашты Пианхи (к-рый не имел родств. связей с Пианхи, сыном Херихора) приступил к завоеванию Е. Жречество Фив поддержало Пианхи. Сопротивление Пианхи оказали нек-рые ливийские вожди во главе с правителем Саиса (в сев.-зап. Дельте) Тетнахтом, а также ремесленники Мемфиса. Ок. 730 Пианхи подчинил весь Е. и положил начало XXV, эфиопской династии фараонов. Преемникам Пианхи: Шабакке, Тахарке, Тануатамону — пришлось



1. Крестьянин с упряжкой быков. Деревянная раскрашенная статуэтка. Ок. 2000 до н. э. Британский музей, Лондон. 2. Хлебопек. Деревянная раскрашенная статуэтка. Ок. 2000 до н. э. Королевский шотландский музей, Эдинбург. 3. Наказание провинившегося слуги или крестьянина. Фреска из гробницы Менна в Шейх-абд-эль-Курна. XVIII династия. 4. Постройка судна. Рельеф гробницы Ти в Саккаре. Древнее царство. 3-е тыс. до н. э. 5. Тутанхамон, побивающий врагов. Деталь росписи на шкатулке. Нач. 14 в. до н. э. Египетский музей Каир.

неск. раз совершать походы в Е., где они встречали поддержку со стороны жречества. Сопотвительство эфиопам оказывали саисские правители Нехо и его сын Псамметих, а также ассирийцы, к-рые сами стремились завоевать Е. В 671 ассирийская армия Асархаддона, разгромив войска Тахарки, захватила и разграбила Мемфис. В 664 преемник Тахарки Тануатамон пытался изгнать ассирийцев из Е., но успеха не имел. В 667 и 663 ассирийцы овладевали Фивами и угоняли жителей города в рабство. Фараоны XXV династии стремились подчинить своему контролю Фивы с их экономически крепким храмовым х-вом и влиятельным жречеством. После ухода из Е. ассирийцев и эфиопов (или кушитов) власть в стране перешла в руки сына Нехо Псамметиха, к-рый стал основателем XXVI, саисской династии.

Поздняя саисско-персидская эпоха (7—4 вв. до н. э., XXVI—XXX династии). Псамметиху I удалось вновь объединить Е., опираясь на греч. и карийских наёмников и на финанс. поддержку богатого сев. жречества. Воины-чужеземцы на егип. службе были наделены зем. участками и получили щедрое содержание. Псамметих I подчинил своему контролю Фивы (657). При Нехо II, сыне Псамметиха I, был прорыт канал, связавший Нил с Красным м., финикийские мореходы обогнули Африку. Нехо II вёл активную внеш. политику. При нём был построен большой воен. флот. Выступив на помощь Ассирии, теснимой мидийцами и вавилонянами, Нехо II вторгся в Палестину и на 3 года установил своё господство над иудейским царством. Однако в 605 объединённая егип. и ассирийская армия была разбита под Кархемишем в Сирии вавилонским войском под командой Навуходоносора II. Палестина оказалась в сфере влияния Нововавилонского царства. Сын Нехо II — Псамметих II совершил воен. походы в страну Куш, а также в Палестину и Сирию, но закрепиться не смог. При сыне Псамметиха II — Априи Е. поддержал Иудею в борьбе против Нововавилонского царства. Егип. войско подошло к Иерусалиму и сначала заставило вавилонян снять осаду города. Но затем египтяне были разбиты (586) и ушли из Палестины. Априй стремился укрепить своё влияние в торг. городах Финикии. Однако после ухода из Палестины Е. утратил и Финикию. Царствование Априя завершилось мятежом егип. воинства. Фараоном был провозглашён сановник Амасис (Яхмос II). При Амасисе Е. достиг преобладания в вост. Средиземноморье. Кипр стал данником Е. В 568—567 между Амасисом и Навуходоносором II существовало воен. противоборство, однако позднее, в связи с перс. угрозой, между Е. и Нововавилонским царством установились дружеств. отношения. В союзе с Е. против перс. царя Кира II оказались не только Нововавилонское царство, но и Кирена, Спарта, правитель о. Самос Поликрат, Лидия. В 525 Е. был завоёван перс. царём Камбисом и стал перс. провинцией — сатрапией. Однако егип. историч. традиция рассматривала новых властителей Е. как фараонов XXVII (перс.) династии. В саисский период в Е. значительно возросло экономич. могущество храмов, дальнейшее развитие получили товарно-денежные отношения, орудия и оружие стали изготавливаться из железа, существовали тесные экономич. и политич. связи Е. с греч. миром, в Е. были основан греч. г. Навкратис. Установление перс. господства в Е. было облегчено благодаря поддержке, к-рую оказала персам егип., прежде всего жреческая, знать. При персах храмы сохраняли свои привилегии. Против перс. господства неоднократно вспыхивали восстания: в 456 под руководством ливийского правителя Инароса, затем — в Дельте под руководством Амиртея. В итоге Е. добился независимости. Сын Амиртея — Амиртей II царствовал в Саисе в 405—392. Манефон причислял его к XXVIII династии. Затем в Дельте возвысились неск. правителей из г. Мендес (Неферит, Ахорис) (XXIX династия). Позднее в Е. установилась династия правителей из г. Себеннит (в Дельте) — XXX династия. В 342 перс. царь Артаксеркс III Ох с огромной армией вторгся в Е. Вновь завоевав Е. в 341, он подверг его страшному разорению. После смерти Артаксеркса III Оха власть в Дельте на нек-рое время захватил египтянин Хабабаш, провозгласивший себя фараоном. В 332 в Е. вступила армия Александра Македонского.

Эллинистический и римско-византийский периоды (332 до н. э. — 642 н. э.). Е. стал частью державы Александра Македонского. После его смерти и раздела империи Е. достался полководцу Александру Птолемию Лагу, к-рый в 305 провозгласил себя царём. Е. оказался во власти греко-македонских царей из династии Птолемеев, или Лагидов (305—30 до н. э.). На терр. Е. возникли эллинистич. города, в к-рых распространялись антич. формы рабовладения. Столицей Е. стал осн. Александром Македонским в сев.-зап. части Дельты г. Александрия, превратившийся в крупнейший политич. и культурный центр эллинистич. мира. В с.-х. производстве Птолеми в основном использовали существовавшие в Е. традиц. формы хозяйствования. Как и в фараоновский период, царь считался верховным распорядителем всей земли, к-рая подразделялась на «царскую» и «уступленную» храмам, представителям чиновной греко-македонской знати («дарственные земли») и воен. поселенцам — клерухам. Осн. производителями материальных благ были «царские земледельцы», к-рые, хотя и считались арендаторами земли, мало чем отличались от тех земледельцев, к-рые как работники гос-ва эксплуатировались в гос. (царском и храмовом) х-ве Е. фараоновского времени. «Царские земледельцы» были связаны друг с другом круговой ответственностью за уплату налогов в царскую или гос. казну. При Птолемах появилось много новых

налогов, повинностей, гос. монополий: откупов, косвенных обложений. Труд рабов находил разнообразное применение в эллинистич. городах, в царских и храмовых мастерских, в домашнем х-ве. Однако в земледелии он использовался слабо. Высокого развития, прежде всего в эллинистич. городах, достигли ремесло и товарно-денежные отношения. При Птолемах Е. вёл торговлю не только со странами Средиземноморья но и с Аравией и Индией. Е. стал гл. поставщиком хлеба в эллинистич. мире. Птолеми установили гос. монополию на произ-во масла и тканей. Тяжёлый налоговый гнёт вызывал бегство «царских земледельцев» со своих полей. Сс 2 в. до н. э. наблюдалось уменьшение посевных площадей, сокращение произ-ва зерна, сужение рынка, обострение социальных противоречий, что вызывало нар. выступления против власти Птолемеев.

В нач. 3 в. до н. э. птолемеевский Е. был самым сильным гос-вом эллинистич. Востока. Е. овладел почти всем побережьем и мн. о-вами Вост. Средиземноморья. Его флот господствовал на море. Однако во 2 в. до н. э., после неудачных войн с Македонией и Селевкидами, Е. потерял свои зарубежные владения. В 168 до н. э. только вмешательство Рима прекратило вторжение в Е. армии селевкидского царя Антиоха IV. Частые династич. распри, нар. выступления, экономич. затруднения ослабляли Е. В стране, ставшей осн. поставщиком хлеба в Рим, хозяйничали рим. ростовщики. В правление царицы Клеопатры VII — последней представительницы династии Птолемеев — Е. оказался тесно связанным с происходившей в Риме политич. борьбой. После поражений при мысе Акции флота Марка Антония (31 до н. э.), вступления в Е. рим. армии Октавиана (Августа) и самоубийства Клеопатры Е. стал рим. провинцией (30 до н. э.).

В 1 в. н.э. в Е. наблюдался экономич. подъём, расширились торг. связи с Аравией, Мероэ, Индией. В земледелии при сохранении в основном тех социальных форм, к-рые установились в птолемеевский период, происходило развитие частнособственнич. отношений. Тяжёлый налоговый гнёт вызывал нар. восстания в Фиваиде, в Дельте, в Александрии. Особенно значительным было восстание буколов в 172. После реформ имп. Диоклетиана в кон. 3 в. налоговая эксплуатация в Е. стала ещё более жестокой. Как и во всей Римской империи, в Е. этого времени наблюдалась натурализация х-ва, сокращались торг. связи, росло кр. частное землевладение.

В 395, после раздела Рим. империи на Западную и Восточную, Е. стал частью Восточной (позднее Византийской) империи. В Е. утвердилась христ. религия монофиситского толка, к-рая была воспринята потомками древних египтян — коптами. В 639—642 Е. был завоёван арабами.

Лит.: Тураев Б. А., История Древнего Востока т. 1—2, Л., 1935; Снегирев И. Л., Францов Ю. П., Древний Египет, Л., 1938; Брэдфорд Д. Г.

История Египта с древнейших времен до персидского завоевания. пер. с англ. т. 1—2, М., 1915; Drington E., Vandier J., L'Egypte, 3 éd., P., 1952; Gardner A. H., Egypt of the Pharaohs, Oxf., 1961; Hayes W. Ch., The scepter of Egypt, pt 1—2, Camb., 1959—60; Otto E., Agypten. Der Weg des Pharaonenreiches, 3 Aufl., [Stuttg., 1958]; Helck W., Geschichte des Alten Ägypten, Leiden—Köln, 1968; Кинк Х. А. Египет до фараонов, М., 1964; Перепелкин Ю. А. Частная собственность в представлении египтян Старого царства, М.—Л., 1966 (Палестинский сборник, в. 16/79); его же, Тайна золотого гроба, М., 1968; его же, Кэпе и Семнех-кэре, К исходу солнцелополоничского переворота в Египте, М., 1979; Савельева Т. Н., Аграрный строй Египта в период Древнего царства, М., 1962; Берлев О. Д., Трудовое население Египта в эпоху Среднего царства, М., 1972; Богословский Е. С., «Слуги» фараонов, богов и частных лиц, М., 1979; Стучевский И. А., Храмовая форма царского хозяйства Древнего Египта, М., 1962; его же, Земледельцы государственного хозяйства Древнего Египта эпохи Рамессидов, М., 1962; Богословский Е. С., Древнеегипетские мастера, М., 1983; Струве В. В., Общественный строй эллинистического Египта, «Вопросы истории», 1962, № 2; Зельин К. К., Исследования по истории земельных отношений в эллинистическом Египте II—I вв. до н. э., М., 1960; Хвостов М., История восточной торговли греко-римского Египта, Казань, 1907; Пазловская А. И., Египетская хора в IV в. н. э., М., 1979; Junker H., Pyramidenzeit, Einsieden — [u. a.], 1949; Stock — Die erste Zwischenzeit Ägyptens, Roma, 1949; Posener G., Littérature et politique dans L'Egypte de la XII^e dynastie, P., 1956; Winlock H. E., The rise and fall of the Middle Kingdom in Thebes, N. Y., 1947; Helck W., Zu Verwaltung des Mittleren und Neuen Reiches, Leiden—Köln, 1958; его же, Wirtschaftsgeschichte des Alten Ägypten im 3. und 2. Jahrtausend vor Chr., Leiden—Köln, 1975; Kees H., Das Priestertum im Ägyptischen Staat vom Neuen Reich bis zur Spätzeit, Leiden—Köln, 1953; Kitchen K. A., The Third Intermediate Period in Egypt (1100—650 B. C.), Warminster, 1973; Zeissl H. von Altpapier und Assyrer in Ägypten, 2 Aufl., Glückstadt — Hamb., 1955; Bouché-Léclercq A., Histoire des Lagides, v. 1—4, P., 1903—07; Pélissier C., L'économie royale des Lagides, Brux., 1939; Otto W. G. A., Priester und Tempel im hellenistischen Ägypten, Bd 1—2, Lpz. — B., 1905—08; Milne J. G., Under Roman rule, L., 1924 (A history of Egypt, 3 ed., v. 5); Ostrowski M., Studien zur Geschichte des römischen Kolonialismus, Lpz. — B., 1910, его же, The social and economic history of the Roman empire, Oxf., 1926; Schubert W., Ägypten von Alexander dem Grossen bis zu Muhammed, B., 1922; Библиографические справочники. Ancient Egypt comp. by J. Pratt, N. Y., 1925; то же, 1925—1941, N. Y., 1942; Annual Egyptological bibliography, comp. by J. Janssen, Leiden, 1948 —

И. А. Стучевский.

Культура

Просвещение. Школы будущих писцов создавались при дворе фараона, в храмах и при крупных гос. учреждениях. В школах обучались мальчики 5—16 лет; начиная с 12 лет ученики выполняли работу писцов в канцеляриях. Занятия продолжались с раннего утра до позднего вечера; в школе царя царская дисциплина, применялись телесные наказания. Осн. предметами были чтение, письмо и счёт. Обучение грамоте состояло из заучивания иероглифов, чтения текста (обычно читали хором нараспев) и письменных упражнений. Писали тонкой тростниковой палочкой чёрной краской; красной краской начинали новый абзац (отсюда выражение «красная строка»). Сначала писали на черепках глиняных сосудов и обломках известняка. Когда ученик овладевал письмом, ему разрешали писать на длинном узком (16 см) свитке папируса. Тексты для переписки подбирались с таким расчётом, чтобы содержание способствовало воспитанию чиновника (наставления, проназанные бюрократич. моралью; религ. тексты, гимны и т. п.). Большое внимание уделялось счёту. Найдены школьные «тетради» с решением задач, имеющих узко-

практич. характер (вычисление объёмов закромов и амбаров, площади поля, определение необходимого кол-ва рабочей силы для разного рода работ, вычисление площади и объёма разл. фигур и т. п.). В школе обучали также гимнастик, упражнениям и плаванью. Существовали особые школы при храмах (т. н. дома жизни), где помимо элементарного образования давали спец. религиозное, обучали астрономии и медицине.

Наука. Потребности ирригации, строительства и гос. управления со сложной системой исчисления податей и зем. наделов обусловили развитие математич. и астрономич. знаний, к-рые имели чисто эмпирический, прикладной характер, никогда не поднимаясь до обобщений и теоретич. выводов, как, напр., в Древней Греции. Ежегодные разливы Нила, начало к-рых совпадало с восхождением над горизонтом звезды Сириус, заставляли следить за движением небесных тел, что привело к зарождению начатков астрономии и возникновению, возможно ещё в 4-м тыс. до н. э., календаря. Год делился на 3 сезона (разлив, жатва, засуха) и 12 месяцев по 30 дней, по истечении к-рых добавлялось ещё 5 дней без учёта часов и минут, что давало каждые 4 года расхождение в 1 день между астрономич. и календарным годом. Жрецы и писцы, накапливавшие в течение столетий науч. знания и опыт, определяли с помощью простейших инструментов (отвес, линейка) положение планет и звезд, группируя последние в созвездия. Для измерения времени применялись солнечные и водяные (клепсидры) часы. Составлялись схематич. примитивные карты с учётом расстояния между населёнными пунктами и планы городов.

Дошедшие до нас математич. папирусы, в основном сборники задач, доказывают, что египтяне не только ввели впервые десятичную систему счисления, но и знали дробные числа, однако лишь такие, у к-рых числитель — единица. Сложение и вычитание производились обычным путём, умножение сводилось к сложению, а при делении определялось число, на к-рое следовало умножить делитель, чтобы получить делимое. Были известны арифметич. и геометрич. прогрессии. В эпоху Ср. царства возникают элементарные алгебраич. представления, решаются уравнения с 2 неизвестными. Высоки были познания египтян и в области планиметрии, особенно стереометрии: исчислялись площади прямоугольников, треугольников, круга (с достаточной высокой степенью точности), поверхность и объём простой и усечённой пирамиды.

Бальзамирование умерших способствовало ознакомлению с анатомией и накопению хирургического опыта. Были изучены функции сердца, кровообращение, имелись некоторые представления о функциях мозга. С периода Др. царства намечается специализация врачей, лечивших болезни и повреждения разл. органов. Они производили

трепанацию черепа, пломбировали зубы, накладывали хирургич. шины, для чего имелись наборы хирургич. инструментов. Однако вполне рационалистич. представления переплетались с верой в магию, колдовство, заклинания. Мумификация, изготовление благовоний, лекарств, красок и т. п., а также опыт, полученный при выделке стекла и фаянса, благоприятствовали развитию химии. Для окрашивания стеклянных сосудов применялись в качестве примесей марганец, кобальт, окись цинка. Воен. экспедиции, направившиеся с периода Др. царства на С. — в Сирию и на Ю. — по Нилу в Куш и по Красному м. в Пунт, обусловили накопление и расширение геогр. познаний. Историч. события фиксировались вплоть до эпохи эллинизма лишь в погодных летописях (см. *Палермский камень*) и сводились затем иногда в каноны, напр. списки царей (Туринский папирус). Велись анналы походов отд. фараонов (напр., Тутмоса III) или составлялись реляции с описанием их побед (надписи Аменхотепа II и Рамсеса II). Познания египтян в разл. областях оказали существенное влияние на развитие антич. науки. Греки всегда смотрели на Е. как на страну древней мудрости и считали египтян своими учителями.

Религия и мифология. Егип. мифология начала формироваться в 6—4-м тыс. до н. э. В каждом номе складывался свой пантеон и культ богов, воплощённых в небесных светилах, камнях, деревьях, зверях, птицах, змеях и т. д. Сам ном также персонифицировался в образе божества (напр., покровительницей гермопольского нома была богиня Унут, почитавшаяся в образе зайца). Позднее местные божества обычно группировались в виде триады во главе с богом-демиургом, покровителем нома (напр., фиванская триада — Амон, его жена Мут — богиня неба, их сын Хнум — бог луны; мемфисская — Птах, его жена Сехмет — богиня войны, их сын Нефртем — бог растительности, и др.).

Характерная черта егип. религии — обожествление животных. Воплощённые в животных божества первоначально считались покровителями охоты, с приручением животных некоторые стали божествами скотоводов. К числу наиб. почитаемых животных относились быки и коровы. Культ быка (в глубокой древности связанный, вероятно, с почитанием вождя племени) с возникновением др.-егип. гос-ва стал сближаться с культом фараона. В ранних текстах царь назывался телцом. На палетке царя Нармера фараон в образе быка разрушает крепость врага. Мн. животные считались живым воплощением богов и богинь: бык — Апис, Мневис, Бухис, Бата, корова — Хатор, Исиды, Мут, баран — Амон, Хнум, крокодил — Себек, ибис — Тот, шакал — Анубис, кошка — Баст и др. Позднее происходила антропоморфизация пантеона, однако зооморфные черты в облике божеств не были полностью вытеснены и обычно сочетались с антропоморф-

ными (напр., Баст изображалась в виде женщины с кошачьей головой, Тот — в виде человека с головой ибиса и т. д.).



В двух богословских трактатах — гелиопольском и мемфисском по-разному трактуется происхождение Вселенной. По гелиопольской версии, бог Нун (хаос, первозданная пучина вод) родил Атума. Сам себя оплодотворив (проглотив собственное семя), Атум родил, выплюнув изо рта, богов-близнецов воздух — Шу и влагу — Тефнут. Те произвели другую пару: бога земли Геба и богиню неба Нут, у к-рых родились Исида и Нефтида, *Осирис* и *Сет*. Эти боги составляют гелиопольскую энеаду («девятку»), почитавшуюся во всём Е. и неизменно присутствующую в религ. текстах. Боги энеады считались первыми царями Е. В мемфисском трактате, созданном во время правления VI династии Др. царства, когда столицей был г. Мемфис, глава мемфисской энеады бог-демиург Птах создал первых восьмерых богов, а затем приступил к творению мира. Птах задумал в своём сердце (сердце — «седалище мысли») и дал название каждой вещи. Т. о., мыслью и языком Птаха был создан весь мир — земля и небо, люди и животные, растения, города, ремёсла, искусство, храмы. Птах сотворил таким же образом всех богов и учредил их почитание.

С мифами о сотворении мира тесно связаны мифы о солнечных богах. В них отражены представления о смене времён года и о борьбе солнца с мраком и злом, олицетворённых в образах чудовищ. Наступление 50 дней знойного ветра пустыни Сахары связывается с мифом о богине Тефнут (она — око солнечного бога Ра, его дочь). Согласно мифу, страшное время засухи, увядания всей растительности произошло из-за ухода Тефнут в Нубию после ссоры с отцом (иногда дочерью Ра называют Хатор). Ра послал за Тефнут Шу и Тота, принявших образ павианов (в раннем мифе Тефнут возвратил Онурис). По возвращении Тефнут вступает в брак со своим братом Шу. Праздник возвращения Тефнут из Нубии («день виноградной лозы и полноты Нила») отмечался во всём Е.

В другом мифе Ра борется с огромным змеем Аполлом, олицетворением мрака и зла. Днём Ра на своей дневной барке Манджет плывёт по небесному Нилу и освещает землю. К ночи Ра переходит на ночную барку и спускается под землю, но там его встречает Апоп, к-рый выпивает всю воду подземного Нила, и лодка не движется. Начинается борьба между Ра и Аполлом. Она заканчивается победой Ра, Апоп изрыгает всю выпитую воду, и Ра следует своим путём, чтобы утром вновь появиться на небе. Так объясняли египтяне смену дня и ночи.

Большую роль в егип. религии играли представления о загробном мире, о возрождении умерших и вечной жизни после смерти в царстве Осириса. Жизнь в загробном мире считалась непосредств. продолжением жизни на зем-

ле, но для этого, как считали египтяне, необходимо сохранить тело умершего, чтобы с ним в могиле могли соединиться его «ка» — духовный двойник, его изображали в виде человека с поднятыми руками, согнутыми в локтях, — и «ба» — духовная сила человека, изображавшаяся в виде птицы. Поэтому египтяне бальзамировали умершего, заворачивали мумию в тонкие полотняные пелены, укладывали в гроб (саркофаг) и хоронили в заранее построенной крепкой гробнице. Фараоны строили кам. пирамиды, а знать сооружала «мастаба» — гробницы в форме усечённой пирамиды (выс. двухэтажного дома). С покойным клали сокровища, пищу, всё, что могло понадобиться человеку для жизни. В гробницу клались также маленькие статуэтки («ушебти» — ответчики). Египтяне верили, что силой магии, заклинаний покойный оживит эти статуэтки и они будут работать на него в загробном мире. На стенах гробниц изображали умершего, его семью, слуг и



вообще всё, что окружало его при жизни. При погребении совершались религ. похоронные обряды, они записывались на стенах пирамид, на саркофагах, на свитках папирусов, положенных в гроб. После смерти душа покойного, согласно представлениям египтян, отправлялась в путешествие по загробному миру, где её подстерегали чудовища, спастись от к-рых можно было с помощью заклинаний и молитв, содержащихся в «Книге мёртвых» — неотъемлемой части погребального инвентаря. Перед лицом вер-



1. Грб в образе сокола. Позолоченная бронза. 1-е тыс. до н. э. Музей изобразительных искусств им. А. С. Пушкина. Москва. 2. Богиня Нут, изогнувшаяся над землей — Гебом. Рисунок на папирусе. Ок. 1000 до н. э. Британский музей. Лондон. 3. Павиан — священное животное Тота. Камень. Музей изобразительных искусств им. А. С. Пушкина. Москва. 4. Священные змеи. Фрагмент раскрашенного рельефа. Храм царицы Хатшепсут в Дейр-эль-Бахри. XVIII династия. 5. Анубис извлекает сердце умершего, чтобы взвесить на суде Осириса. Фрагмент росписи из гробницы Сеннеджема в Фивах. 13 в. до н. э.

ховного судьи загробного мира Осириса происходила психостазия — взвешивание сердца покойного на весах, уравновешенных символом истины. Сердце, отягощённое грехами, нарушало равновесие, и тогда покойный пожирался страшным чудовищем Амаат-пожирательницей; праведник, сердца к-рых не нарушали равновесия весов, отправлялись в рай — «поля Иару». В связи с развитием заупокойного культа бог Осирис стал почитаться во всём Е. как бог, обеспечивающий возрождение человека после смерти и вечную жизнь в загробном царстве. Вместе с ним почитались по всему Е. его жена Исиды и их сын Гор. Другие боги возвышались в связи с политической обстановкой (в Др. царстве, когда правила цари V династии, происходившие из Гелиополя, гл. богом был гелиопольский бог Ра; в период Нового царства, с возвышением XVIII (фиванской) династии (16—14 вв. до н. э.), гл. богом стал отождествляющийся с Ра фиванский бог Амон (Амон-

тексты, дидактические произведения («поучения»), лирика, басни и др.

Егип. сказки насыщены яркой, образной фантазией, горячей симпатией к человеку, убеждением в окончательной победе добра и справедливости над силами зла. Многие из них носят явный отпечаток фольклора (напр., сказка о двух братьях, о Правде и Кривде) и представляют собой результат творчества талантливых авторов, имена к-рых нам неизвестны (сказка о потерпевшем кораблекрушение — древнейший в мире образец приключенческой лит-ры).

«Повествования», изложенные от первого лица как воспоминания рассказчика, имели отношение к правящей династии и писались по заказу двора в интересах поднятия престижа центра фараонской власти: автобиографич. повесть египтянина Синухета, считающаяся образцом историч. жанра в мировой лит-ре. Автобиографич. надписи в гробницах сановников подробно повествуют о жизни и деятельности.



сты пирамид», «Тексты саркофагов», «Книга мёртвых» и др.).

Лит-ра Др. Египта оказала влияние на лит-ру др. народов древности, в т. ч. на греческую (особенно в греко-рим. период). Нек-рые егип. сюжеты через греков проникли в лит-ру европ. народов.

Изд. в рус. пер.: Путешествие Ун-Амуна в Библ. Изд. текста и исследование М. А. Коростовцева, М., 1960; Поэзия и проза Древнего Востока. М., 1973; Сказки и повести Древнего Египта, Л., 1979.

Музыка. Истоки егип. музыки восходят к кон. 4 — нач. 3-го тыс. до н. э. Музыка принадлежала важная роль в жизни Е.: она сопровождала придворные и храмовые ритуалы и церемонии, а также была одним из средств развлечения разл. слоёв нас. (др.-егип. назв. музыки «хи» означает «удовольствие»).

Муз. иск-во Е. возникло ещё в доклассовом обществе. Муз. звук рассматривался с точки зрения его сакрально-магич. функции. Уже тогда появились примитивные муз. инструменты —



Ра), которого называли царём всех богов.

Теология Др. Е. получила большое распространение в религиях антич. мира и оказала значит. влияние на христианскую догматику, иконографию, обрядность (изображение др.-егип. загробного суда — на христианскую иконографию «Страшного суда», изображение Ануписа — на изображение св. Христофора с головой собаки, Исиды с младенцем Гором — на иконографию богородицы с младенцем).

Литература. Древнейшие памятники лит-ры датируются 3-м тыс. до н. э., последние — 1 в. н. э. Произв. лит-ры дошли до нас в виде многочисленных автографич., иератич. и демотич. текстов, весьма разнообразных по содержанию и жанрам. Как и для других др.-вост. лит-р, для др.-егип. лит-ры характерна анонимность текстов. Основные жанры этой лит-ры: сказки, «повествования», гимны и молитвы, эпистолярные


воен. подвигах, близости к фараону (надписи Уны, Хуэфхора и др.). Среди повествований выделяется также папирус сер. 11 в. до н. э., содержащий отчёт о путешествии египтянина Ун-Амуна в Библ. — одно из лучших др.-егип. произв., в к-ром содержатся интересные сведения о странах вост. побережья Средиземного м.

В дидактич. произведениях, т. н. «поучениях», как правило, упоминается автор — реальный (Ани, Аменемопе) или вымышленный (в последнем случае — к.-л. известный мудрец или фараон; «поучения» Птахотепа, царя Аменемхета I). «Поучения» нередко содержат утилитарные назидания, мудрые советы, относящиеся к повседневной жизни.

В Е. сложилась богатейшая религ. и магич. лит-ра, отразившая религ.-мифол. представления египтян. Заговоры, молитвы, толкования, гимны, призывы богов оформлялись в сб-ки («Тек-

погремушки, в т. ч. сестры, колотушки, а затем и ранние формы аэрофонов — свистки, флейты. В периоды Раннего, Др. и Ср. царств обогатился муз. инструментарий, получили распространение тростниковые свирели (тип кларнета), продольные флейты уффата, трубы, дуговые арфы, разл. виды барабанов, систров, трещоток (в т. ч. прямые, изогнутые, в форме человеческих рук, нередко сделанные из дорогих материалов, с художеств. отделкой). Исследователи на основе анализа конструкций муз. инструментов высказали предположения о пентатонной звукорядной системе егип. музыки эпохи Др. и Ср. царств. К этому времени относятся первые опыты нотации (пиктографической — рисуночной) и первые труды, раскрывающие космологич. теорию связи музыки и танца с небесными светилами.

Особое значение имела храмовая музыка, в к-рой большая роль отводи-



7



2



музыкантов). Обогатился муз. инструментарий: получили распространение гобои (двойные и простые), угловые арфы, лиры, лютни, кифары, разл. виды барабанов и др. Ставшая более совершенной конструкция мн. инструментов позволяла извлекать на них практически полный хроматич. звукоряд. Среди музыкантов того времени — руководители придворной капеллы и певцы Аменемхет-Ме, Та, Хетауи, певец и лютнист Хармозис, певицы Аменхотеп, Бакит, Вабет, Иринефер, Вези, Небнеферт.

Егип. музыка в греко-рим. период значительно обновилась благодаря влиянию греч. культуры. Широко стали употребляться такие муз. инструменты, как

Архитектура, изобразительное и декоративно-прикладное искусство. Др.-егип. иск-во, призванное обслуживать гл. обр. потребности религии, в т. ч. заупокойного культа и гос. культа обожествлённого фараона, выражало свои идеи в строго канонич. форме. Оно пережило сложную эволюцию, отразившую изменения в политич. и духовной жизни егип. общества. Были выработаны мн. классич. архит. формы и типы (пирамида, обелиск, колонна), виды изобразит. иск-ва (круглая скульптура, рельеф, монументальная живопись и др.). Сложилась канонизиров. схема изображения человеческой фигуры на плоскости — одновременно в фас (глаз, плечи) и профиль (лицо, грудь, ноги).


лась ритуалам, посвящённым культам богов Осириса, Исиды и Тота (они считались творцами муз. иск-ва). Её исполнителями были жрецы. В периоды Др. и Ср. царств гимны, разл. культовые напевы исполнялись, как правило, группой певцов (обычно антифонно) и инструм. ансамблем, состоявшим из арф и продольных флейт, а также систров и трещоток.

Муз. культура Е. включала также музицирование при дворах правителей, в богатых домах и нар. творчество, одной из наиб. ярких форм к-рого были представления, связанные с культом богов. В них хоровые песни, женские песни-плачи, танцы перемежались с шествиями и драм. эпизодами. В Е. уже в 3-м тыс. до н. э. получила распространение х е и р о н о м и я, т. е. условная жестикюляция, применявшаяся при управлении хором и указывающая певцам направление, ритм, характер мелодии. Этот своеобразный способ дирижирования выполнял, по-видимому, функцию устной нотации.

Уже в эпоху Др. царства возник социальный слой проф. музыкантов (обычно придворных), среди к-рых славились Хемре (руководительница группы придворных музыкантов), Хуфу-Анх (певец, флейтист, глава придворной капеллы) и мн. др.

В период Нового царства в муз. культуре Е. усилились азиат. влияния, в особенности сирийское (при егип. дворе, напр., находилась капелла из сирийских





авлос (одинарный и двоинной), поперечная флейта, туба, буццина, разновидности лиры, губная гармоника, разл. мембранофоны и идиофоны (барабаны, трещотки, бубенчики и т. д.). В 3 в. до н. э. в Александрии был изобретён гидравлос (водяной орган) — предшественник совр. органа. Немаловажную роль сыграл обмен музыкантами между Е. и греко-рим. миром: нек-рые египтяне находились в Греции и Риме в качестве учителей и придворных музыкантов, в то же время в Е. работали мн. греч. музыканты, теоретики, учёные. Др.-егип. муз. иск-во благодаря высоким достижениям, особенно в области инструментария, оказало большое влияние на муз. культуру древнего мира.





Сформировались локальные художества. школы. Др.-егип. художниками были осмыслены и претворены в стройную систему осн. средства пластич. иск-ва: объём, масса, опора и перекрытие — в архитектуре; плоскость, линия, силуэт, цветовое пятно — в рельефе и живописи; текстура камня и дерева — в монументальной и станковой скульптуре; ритм.

Особенности др.-егип. иск-ва: функциональность предмета, простота и строгость форм, монолитность объёмов — проявились уже в эпоху неолита (сосуды, ритуальные ножи, украшения из погребений культур Тасийской, Меримде-Бени-Саламе, Бадарийской); памятники отличаются мастерством обработки камня, художеств. осмыслением фактуры базальта, диорита, алебаstra, гранита, порфира, шифера и др., искусным сочетанием разл. материалов. В эпоху неолита появилась одноцветная лепная керамика. В период энеолита (2-я пол. 5-го — 4-е тыс. до н. э.) керамич. изделия украшали геометрич. орнаментом (штриховка, «ёлочки», зигзаги), росписью со схематич. изображениями сцен охоты и др. Примитивные жилища из глины и тростника постепенно сменились прямоугольными в плане постройками из дерева и кирпича-сырца. Изобразит. иск-во додинастич. Е. отразило элементы магии. Изображения символичны (вождя представляют в образе быка или льва, победителя — в образе льва или птицы и пр.), пространство условно («Плита коршунов»). Для живописи характерны упрощённые, схематизиров. изображения, не связанные единой композицией, размещённые группами, нередко в разных планах (стенопись из гробницы вождя в Иераконполе, кон. 4-го тыс. до н. э.). Рельефы (преим. каменные) на рукоятках ножей, шиферных палетках, булавах развёрнуты по регистрам, вертикально или горизонтально; их композиция благодаря лаконизму и завершенности (иногда — симметрии) напоминает геральдическую («Палетка с шакалами», кон. 4-го тыс. до н. э.). К рубежу 4—3-го тыс. до н. э. усилились ритмическая упорядоченность композиции и графич. чёткость силуэтов, фигура вождя выделяется размером и величеств. позой (плита фараона Нармера). По мнению нек-рых исследователей, особенности кам. др.-егип. архитектуры были заложены в додинастич. период в иск-ве мебели. В изготовлении кроватей, носилок, столиков, табуретов, стульев, кресел, ларей и сундуков др.-егип. мастера следовали простым геометрич. формам прямоугольника, квадрата, круга и треугольника. Разнообразие художеств. форм достигалось варьированием размеров, материалов (глина, разл. породы дерева, слоновая кость, алебастр) и украшений (ножки кроватей и сидений, вырезанные в виде бычьих ног или львиных лап, декоративные элементы в виде связок стебельков лотоса с полураскрытыми цветками, костяные и золотые пластинки с рельефными изображениями связок трост-



1. Керамический сосуд с росписью. Додинастический период. Музей Боде, Берлин. 2. «Плита коршунов». Символическое изображение борьбы племенных объединений Северного и Южного Египта. Шифер. Кон. 4-го тыс. до н. э. Британский музей, Лондон. 3. Плита фараона Нармера. Из Иераконполя. Шифер. Ок. 3000 до н. э. Египетский музей, Каир. Слева — изображение победы фараона Нармера над жителями дельты Нила (Северный Египет). Справа — изображение торжества победы Южного Египта над Северным. 4. Статуя царского писца Каи. Из гробницы Каи в Саккаре. Известняк. Глаза инкрустированы алебастром, чёрным камнем, серебром и горным хрусталём. Сер. 3-го тыс. до н. э. Лувр, Париж. 5. Возвращение стада. Рельеф из гробницы Ти в Саккаре. Известняк. Сер. 3-го тыс. до н. э. 6. Пирамиды Хеопса, Хефрена и Микерина в Гизе. 28 в. до н. э. Общий вид. 7. Статуэтка служанки, готовящей пиво. Из Саккары. Раскрашенный известняк. 25 в. до н. э. Археологический музей, Флоренция. 8. Парусное судно. Роспись из гробницы Каеманка в Гизе. 25 в. до н. э. Королевский музей искусства, Брюссель. 9. Статуэтка дароносцы. Из Сеуты. Раскрашенное дерево. 21 в. до н. э. Лувр, Париж. 10. Статуя фараона Аменемхета III. Из Хавары. Известняк. 19 в. до н. э. Египетский музей, Каир. 11. Пектораль с именем фараона Сенусерта II. Из Дашура. Золото, инкрустация полудрагоценными камнями. 19 в. до н. э.




ника). Большое значение придавалось цвету — контрастному сопоставлению тонов, к-рое достигалось инкрустацией, мозаикой (наборные дерев. шкатулки, лари), росписью, обкладкой деталей мебели металлом. В росписи и резьбе чаще использовались узоры плетений, унаследованные от более древнего иск-ва плетения циновки, сосудов и пр. В богатых погребениях нач. 3-го тыс. до н. э. обнаружены туалетные коробочки в виде бегемота, слона и др. животных. В разнообразных изделиях из камня (сосуды, печати, паветки, гребни-амулеты, туалетные ложечки, кольца, бусы и пр.), керамики (посуда, ларчики, украшения), дерева, слоновой кости, кожи (цилиндрич. кожаные футляры с дерев. обручами, сандалии) др.-егип. ремесленники проявили высокое мастерство обработки материалов, глубокое понимание и умелое использование в художеств. целях их пластич. свойств, особенностей фактуры, цвета. В кон. 4-го тыс. до н. э. появились сосуды из егип. фаянса (обожжённая смесь мелко толчёного кварца и связующего вещества), покрытого щелочной глазурью голубого или зелено-голубого тона (имитация бирюзы); фаянс использовался также для облицовки зданий и украшения мебели.

Осн. принципы др.-егип. иск-ва начали складываться в эпоху I и II династий. Ведущую роль приобрела архитектура. Господствующее в архитектуре, связанной с заупокойным культом (см. *Мастаба*), монументальность и статичность воплотили представление о неизбежности социального строя и сверхчеловеческом величии фараона. Архит. образы оказывали влияние на развитие скульптуры, живописи и декоративно-прикладного иск-ва, к-рым также свойственны геометрич. обобщённость, сим-

метрия и статика (статуя фараона Хасехема, нач. 3-го тыс. до н. э.). Приёмы композиции и изображения, формы и типы изделий, орнаментальные и изобразит. мотивы, выработанные на ранней стадии развития др.-егип. иск-ва, повторяемые на протяжении тысячелетий, постепенно канонизировались. Строгому соблюдению канона способствовала организация художеств. ремесла — наследственность должностей.


комплексе в *Саккаре*. Завершённый тип пирамиды в виде гигантского геометрического тела с гладкими гранями представлен знаменитым ансамблем 3 пирамид в *Гизе*. Предельная простота форм в сочетании с колоссальными размерами создавала исполненный сверхчеловеческого величия архит. образ. Заупокойные комплексы у подножия пирамид (поминальные храмы, соединённые длинными крытыми коридорами с



Во все эпохи сохранялось понимание декоративности как контрастного сочетания ярких тонов, сопоставления в одном предмете различных материалов (дерева и фаянса, золота и слоновой кости, камня и металла). Эта особенность др.-егип. декоративного иск-ва выразилась в ювелирных изделиях (бусы, браслеты, пекторали, геммы со скарабеями), исполнители к-рых мастерски обыграли и подчеркнули красоту сердолика, бирюзы, лазурита и золота.

В период Др. царства прежние художеств. приёмы обрели стилистич. законченность. Развитие идеи неограниченной власти, величия и божеств. сущности фараона нашло воплощение в создании нового типа царской гробницы — *пирамиды*. Первым сооружением этого типа была ступенчатая пирамида фараона Джосера в его поминальном





фигуры в круглой скульптуре, рельефе и росписи. Судя по находкам в погребениях, из видов художеств ремесла в этот период ведущим было изготовление мебели, кам. сосудов и ювелирных украшений. Кресла (ручки и спинки делали в форме лежащих львов, в виде сложных композиций из цветков лотоса или папируса и т. д.), носилки, ложа, выполненные из ценных пород дерева, украшали инкрустацией из слоновой кости, золота, раковин и разноцветных камней. Цилиндрич., остродонные, конич., яйцевидные и шаровидные сосуды, вазы, чаши, блюда создавали из алебаstra, порфира, гранита, стеватита, яшмы. В ювелирном деле наряду с драгоценными камнями и золотом стали искусно применять вставки из цветного фаянса и стеклянных паст. Тончайшей работы золотые изделия найдены в т. н. потерянной пирамиде Сехемхета, сына фараона Джосера.

В эпоху Ср. царства в иск-ве Е. появился ряд новых черт. Пирамиды утратили грандиозность. В архитектуре проявилось влияние провинц. традиций — мастабы сменялись скальными гробницами с 2—4-колонными портиками (гробницы правителей номов — номархов в *Асуане*, *Бени-Хасане*). Колонны нередко имеют каннелиру, круглую базу и прямоугольный абак. Поминальные храмы часто отделены от гробниц, имеют удлинённую осевую композицию; в них значит. место отдано колоннадам и портикам (храм Мен-тухотепа I в *Дейр-эль-Бахри*). Почти все сооружения эпохи Ср. царства разрушены. Наши представления о них основываются гл. обр. на археол. раскопках и реконструкциях. В Файюмском оазисе обнаружены каналы, плотины, дамбы, водохранилища, по к-рым можно судить о расширенном стр-ве ирригац. сооружений, а также остатки города Кахун с предполагаемыми кварталами строит. рабочих. Эти кварталы, отделённые стеной от остальной части города, состояли из маленьких глинобитных хижин, резко отличавшихся от дворцовых построек из кирпича-сырца, с многочисл. прямоугольными помещениями с колоннами и портиками, галереями, дворами, службами, с росписями стен и потолков. При въезде в *Файюм*, недалеко от столицы Иттауи, при Аменхете III (2-я пол. 19 в. до н. э.) было построено огромное здание с запутанным сложным планом, имевшее тысячу помещений, галерей и коридоров, известное грекам под назв. «Лабиринт» (возможно, запукокойный храм фараона). В изобразит. иск-ве усиливались реалистич. тенденции. В стённых росписях гробниц номархов изображения приобретают большую композиц. свободу, появляются попытки передачи объёма, обогащается цветовая гамма. Особой поэтич. свежестью и непосредственностью отличаются изображения второстепенных бытовых сцен, растений, животных (росписи гробниц в Фивах, 21 в. до н. э., в Бени-Хасане, 20 в. до н. э.). В скульптурном портрете проявилась более индивидуализир. отношение

входными павильонами; строгие ряды мастабаобразных гробниц (придворных) отражают церемониальную упорядоченность и иерархию егип. общества. Поминальные храмы, огороженные стенами и внешне напоминающие мастабы, состояли из прямоугольных залов, потолки к-рых опирались на 4-гранные массивные столбы. Ритмически чередующиеся простые геометрич. формы, гладкие, полиров. поверхности стен, пола и потолка, сложенные из разл. пород камня, служили фоном для застывших в неподвижности статуй фараона-божества. К концу Др. царства композиция поминальных храмов усложнилась: добавился двор, окружённый рядом колонн с капителями в виде обобщённых изображений пальмы, папируса, лотоса. В эпоху Др. царства возник тип храма, посвящённого гл. божеству — богу солнца Ра (прямоугольного в плане, с открытым двором со святилищами по сторонам и обелиском, вершина к-рого была обита золотом). Изобразит. иск-во Др. царства тесно связано с запукокойным культом. В росписях и рельефах (обычно раскрашенные плоскостные барельефы) на стенах гробниц (картины

благополучной жизни в царстве мёртвых, отражавшие черты реальной жизни знатных египтян) проявились свойственные егип. художникам острая наблюдательность, чувство ритма, красоты обобщённой контурной линии, силуэта, локального цветового пятна (рельефы гробниц Ти и Аххотепа в Саккаре, сер. 3-го тыс. до н. э.). Большое развитие получил скульптурный портрет. По представлению египтян, портретные статуи играли роль двойников умерших и служили вместилищем их душ. Чётко разграниченные на типы (человек, стоящий с выставленной вперёд ногой, сидящий со скрещёнными ногами, и др.), торжественно статичные портретные статуи отличались ясностью и точностью передачи наиб. существенных, характерных черт и социального положения портретируемого (статуи фараона Хефрена, из Гизы, 28 в. до н. э.; писца Каи). Объёмы изваяний обобщены. Тщательно выполненные головные уборы, детали одежды, ювелирные украшения играли роль декоративных элементов. В эпоху Др. царства был установлен канон, определивший гармонич. пропорции в изображении человеческой

12. Поклонение богу солнца Атону (Эхнатон и Нефертити с дочерью). Рельеф из храма Атона в Ахетатоне (Амарне). Известия. 2-я четв. 14 в. до н. э. Египетский музей. Каир. 13. Голова царицы Ти. Из Файюма. Черное дерево, инкрустация золотом, обсидианом. 14 в. до н. э. Египетский музей. Западный Берлин. 14. Сцена праздника. Фрагмент росписи гробницы Нахта в Фивах. Ок. 1420 до н. э. 15. Туалетная лощечка в виде плывущей девушки с лотосом. Слоновая кость. Дерево. Кон. 15 в. до н. э. Музей изобразительных искусств им. А. С. Пушкина. Москва. 16. Сосуд в виде лотоса. Из гробницы фараона Тутанхамона в Долине царей в Фивах. 14 в. до н. э. Египетский музей. Каир. 17. Трон фараона Тутанхамона. Из гробницы Тутанхамона в Долине царей в Фивах. Резное дерево с инкрустацией золотым листом и цветным фаянсом. 14 в. до н. э. Египетский музей. Каир. 18. Большой храм Рамсеса II в Абу-Симбеле. 1-я пол. 13 в. Фасад. 19. Храм в Ком-Омбо. 3 в. до н. э. Вид храма вдоль берега Нила.



к человеку. При сохранении канонов композиции остро фиксировались возрастные черты модели, делались попытки раскрыть её характер (портретные головы и статуи фараонов Сенусерта III и Аменемхета III, 19 в. до н. э.). Намеренно обращаясь к твёрдым породам камня (диорит, гранит), виртуозно обрабатывая этот материал, др.-егип. скульптор выявлял чёткую структуру лица, подчёркивал его суровость и придавал изображению драм. экспрессию. Достоверностью, выразительностью форм и жестов отличаются произв. мелкой пластики. Погребальные статуэтки слуг и ремесленников, сюжетные композиции (для погребального плавления на ладьях, приношения жертвенных даров), выполненные из дерева с росписью по грунту, красочны и изысканно декоративны. Позы статуэток людей каждой профессии при всём своём разнообразии строго каноничны. Декоративные принципы иск-ва Ср. царства наиб. полно воплотились в произв. художеств. ремесла (сосуды, фигурки животных и птиц из расписного фаянса, кам. погребальная утварь, мебель) и особенно в ювелирных изделиях. Золотые пекторали с именами фараонов XII династии Сенусерта II, Сенусерта III и Аменемхета III (все — 19 в. до н. э.) композиционно воспроизводят форму портала храма; строгая повторяемость цветовых соотношений (сочетание бирюзы, сердолика, лазурита), равномерное ритмич. чередование горизонтальных и вертикальных элементов, монументализация символич. мотивов (иероглифич. знаки, пиктограммы) определяют строгость и архитектурность этих памятников, обнаруживающих стилизованную связь с культовым зодчеством своего времени.

После периода улады, вызванного нашествием гиксосов, иск-во Е. пережило яркий расцвет в эпоху Нового царства. Суровые, драматич. образы эпохи Ср. царства сменились утончённо-аристократическими. Усилилось стремление к изяществу и декоративной пышности. Столица Е. — Фивы, с величеств. храмами, грандиозными царскими дворцами и виллами знати, стала одним из самых блистательных городов древнего мира. В культовой архитектуре создавался новый тип храма (см. *Карнак, Луксор*), формы и композиция к-рого определились установлением культа верховного божества (Амон-Ра) и характером религ. церемоний (процессии с ритуалом встречи на Ниле и перенесения в святилище ладьи богов фиванской триады). Развивалась идея грандиозной archit.-пространств. композиции, осн. элементами к-рой стали развёрнутые по продольной оси, следовавшие друг за другом открытые солнцу и обнесённый колоннадой двор, затенённый гипостиль (колонный зал с рядами монументальных лотосовидных или папирусавидных колонн) и погружённое во мрак святилище со статуей бога. Вход в храм оформлялся двумя пилонами с обелисками, гигантскими статуями богов и фараонов и флагами на мачтах перед

ними. К храму подводила аллея с изваяниями сфинксов или священных баранов по сторонам. Многочисл. статуи и грандиозные настенные рельефы со сценами воен. побед фараонов составляли единый монументальный и красочно-декоративный ансамбль с архитектурой. Разработанные зодчими Карнака и Луксора archit. приёмы (фланкирование фасадов пилонами, украшение дворов и залов портиками с двойным рядом колонн, заполнение центр. залов многочисл. колоннадами, применение капителей в виде цветков лотоса и папируса) широко использовались и в последующие времена. В архитектуре поминальных храмов, к-рые строились отдельно от усыпальниц, интересно сочетание наземных и скальных сооружений. Наиб. известен величественно развёрнутый в пространстве, в долине среди скал, храм царицы Хатшепсут в Дейр-эль-Бахри. Строгие линии террас, пандусов, карнизов, протодорич. колонн контрастировали с хаотич. расщелинами скал, скрывавших скальную часть комплекса. Исполненные мягкости и изящества статуи, рельефы и росписи придали храму просветлённость и гармонию. ясность. Скульптура храма отразила черты, характерные для раннего периода Нового царства. В изображениях Хатшепсут точная портретная характеристика, женственность облика сочетаются с идеализацией и офиц. приподнятостью образа правительницы. Тот же приём использован в создании и др. скульптурных произв., в т. ч. в пластике малых форм (статуэтки жреца Аменхотепа и жрицы Раннаи, 16 в. до н. э., чёрное дерево, инкрустация золотом и серебром). В рельефах этого времени нарастают изящество линий и тонкость обработки поверхности камня. Особое развитие получил углублённый рельеф с изысканной игрой светотени (рельефы храма Хатшепсут, гробницы Рамоса в Фивах). Иск-во времени *Аменхотепа IV* (Эхнатона) отличается полемич. заострённостью образов, почти гротескной трактовкой индивидуальных, болезненно-уродливых черт в портретах фараона и членов его семьи. Реформаторская деятельность Эхнатона проявилась в иск-ве в освоении новых тем и композиций (фараон в семейной обстановке, беседующий с женой, ласкающий детей). К концу правления Эхнатона гротескность сменилась аристократич. утончённостью и классич. ясностью образов. Шедеврами др.-егип. иск-ва являются выполненные скульптором *Тутмесом* портреты фараона и царицы Нефертити. Традиции иск-ва времени Эхнатона продолжались его непосредств. преемниками. Однако, сохраняя технич. совершенство и декоративное изящество, иск-во Е. сер. 14 в. до н. э. постепенно приобретает оттенок академич. холодности (находки из гробницы Тутанхамона — золотая маска, трон, сосуды, ларцы с рельефами и росписями). Традиции эпохи Эхнатона продолжают сохраняться в работах ряда мастеров Фив и *Мемфиса*. Нек-рые

произв. отличаются острой характерностью, непосредственностью передачи эмоций и обобщённостью контурного рисунка (рельеф с изображением плакальщиц). Восстановление воен. мощи Е. в правление Рамсеса II и новый подъём экономики сопровождалась развёртыванием грандиозного стр-ва храмов (в Карнаке, Луксоре) и дворцов. Иск-ву этого времени свойственно стремление к парадной пышности и тяжеловесности форм (гипостиль храма в Карнаке со 134 массивными колоннами, с цветными рельефами на стенах и стволах колонн). Традиционная идея обожествления фараона с особой силой воплотилась в гигантском храмовом комплексе в *Абу-Симбеле*, возродившем скальный тип храма. В изобразительном искусстве усилилась идеализация образа фараона (статуи Рамсеса II).

Декоративно-прикладное иск-во в эпоху Нового царства достигло особенно высокого уровня. Новый расцвет переживало ремесло камнерезов (разнообразных форм сосудов и блюда из шифера, алебастра, хрусталя). Многообразием оттенков, чистоты и яркости глазурных красок достиг фаянс, особенно в период Эхнатона и во 2-й пол. 14 в. до н. э. (погребальные статуэтки-ушебти из гробницы Сети I). Изысканной красотой форм и цветовых решений отличаются фигурные туалетные ложечки из слоновой кости и дерева, инкрустированных драгоценными камнями золотые браслеты, ожерелья и кольца, резные и расписные ларцы, предметы мебели и др. В изделиях быта проявились основные закономерности др.-египетского искусства, в них отразились художественные особенности каждой эпохи.

Последний расцвет др.-егип. иск-ва происходил при фараонах т. н. саисской династии (7 в. до н. э.). Характерно обращение к древним традициям, эклектич. соединение художеств. приёмов разл. эпох. Тщательно обработанные и отполированные статуи и рельефы отмечены академич. отвлечённостью. Нек-рые произв. наделены выразит. портретной характеристикой (статуя правителя Фив Мантуэмхета, из Фив, чёрный гранит).

После завоевания Е. Александром Македонским егип. художеств. культура включается в сферу эллинистич. иск-ва (см. *Александрийская школа*), позднее — иск-ва Др. Рима. Культовая архитектура этого времени, сочетающая антич. и др.-егип. формы, отмечена чертами эклектизма (храм бога Гора в Эдфу, 3—1 вв. до н. э.). Оригинальный слав др.-егип. и рим. традиций представляют собой *файюмские портреты*. С переходом Е. под власть Византии (кон. 4 в.) сложился один из местных вариантов раннехрист. культуры — *коптское искусство*.

Лит.: Кинк Х. А. Как строились египетские пирамиды. М., 1967; Выгодский И. М., Архимедика и алгебра в древнем мире, 2 изд., М., 1967; Нейгебауэр О. Точные науки в древности, пер. сангл. М., 1968; Wolf W., Kulturgeschichte des Alten Ägypten. Stuttgart, 1962; Erman A., Ägypten und ägyptisches

Leben im Altertum. Neu bearb. von H. Ranke. Tubingen, 1923. Kap. 14; Grapow H., Grundriss der Medizin der alten Ägypter. Bd 1—8. B., 1954—62; Brunner H. Altägyptische Erziehung. Wiesbaden, 1957.

Короствовцев М. А. Религия Древнего Египта. М., 1976; Матье М. Э. Древнеегипетские мифы [Исследование и переводы текстов с коммент.]. М.—Л., 1956; Францов Г. П., Научный атеизм. Избр. труды. М., 1972; Volpert H., Reallexikon der ägyptischen Religionsgeschichte, B., 1952; Erman A., Die Religion der Ägypter. B.—Lpz., 1934; Morgenst. S., Egyptian religion. Ithaca (N.Y.), [1973].

Тураев Б. А., Египетская литература. т. 1, М., 1920; Короствовцев М. А., Писцы Древнего Египта. М., 1962; Erman A., Die Literatur der Ägypter. Lpz., 1923.

Майкапар А., Музыкальная культура Древнего Египта. «Вопросы истории». 1974; №8; Anderson R. Ancient Egyptian musical instruments. «Musical times», 1976, v. 117, № 1604 (Oct.). Ziegler Ch. Catalogue des instruments de musique égyptiens, P., 1979.

Матье М. Э. Искусство Древнего Египта. М., 1970; Культура Древнего Египта. М., 1976; Кинк Х. А., Художественное ремесло древнейшего Египта и сопредельных стран. М., 1976; Павлов В. В., Образы прекрасного. М., 1979; Кацинелсон И. С., Тутанхамон и сокровища его гробницы. 2 изд., М., 1979; Lipińska J., Sztuka egipska, Warsz., 1982.

Р. И. Рубинштейн (просвещение, религия и мифология), И. С. Кацинелсон (наука), М. А. Короствовцев (литература), О. В. Русанова (музыка), Р. Д. Шуринова (архитектура, изобразительное и декоративно-прикладное искусство)

ЕГИПЕТ (араб. Миср), Арабская Республика Египет (Гумхурия Миср аль-Арабия).

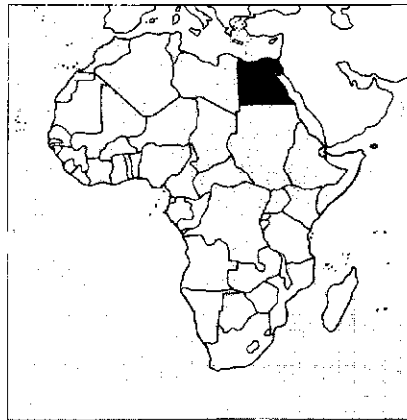
Общие сведения

Е. — гос-во в сев.-вост. части Африки и на Синайском п-ове (Азия). Граничит на З. с Ливией, на Ю. с Суданом, на С.-В. с Израилем и территорией, отведённой по решению ООН для Палестинского араб. гос-ва. Омывается на С. Средиземным м., на В. Красным м. и его заливами Суэцким и Акаба. На терр. Е. — Суэцкий канал. Пл. 1001,4 тыс. км². Нас. ок. 48 млн. чел. (1985, оценка). Столица — г. Каир. В адм. отношении терр. Египта разделена на 26 мухафаз (губернаторств) (см. табл. 1).

Государственный строй

Действующая конституция 1971 (с изменениями и дополнениями 1980) закрепляет право частной «неэксплуататорской» собственности, декларирует ряд бурж.-демократич. прав и свобод, многие из к-рых существенно ограничиваются на практике. Конституция объявляет ислам гос. религией, а мусульм. право осн. источником законодательства. Конституция допускает существование многопартийной системы, однако фактически политич. власть принадлежит возглавляемой президентом правящей Нац.-демократич. партии.

Глава гос-ва, а также командующий вооруж. силами — президент, избираемый всеобщими и прямыми выборами на 6 лет (число переизбраний одного лица на этот пост не ограничено). Кандидатура на пост президента выдвигается Нар. собранием голосами 2/3 депутатов и выносятся на референдум. Президент осуществляет надзор за соблюдением конституции и законов, защиту нац. единства, объявляет чрезвычайное положение и войну, председательствует в Совете нац. обороны и Высш. совете магистратуры. Совм. с Советом министров президент разрабатывает общую политику гос-ва и контролирует её осуществление; он назначает вице-



президента, членов пр-ва, гражд. и воен. должностных лиц, дипл. представителей, заключает междунар. договоры. При возникновении угрозы нац. единству и безопасности страны или препятствий, затрудняющих нормальное функционирование гос. органов, президент вправе принимать любые меры, к-рые подлежат утверждению на референдуме. Он также может проводить референдум по любым вопросам, касающимся высших интересов страны. Президент издаёт постановления и декреты, необходимые для исполнения законов, охраны обществ. порядка и регулирования деятельности гос. служб и учреждений. Наряду с членами Нар. собрания он пользуется правом законодат. инициативы, промульгирует принятые Нар. собранием законы.

Законодат. орган — однопалатный парламент (Нар. собрание) в составе 392 депутатов, из к-рых 382 избираются всеобщими и прямыми выборами, а 10 назначаются президентом. Срок полномочий парламента 5 лет, но он может быть досрочно распущен президентом. Активное избират. право предоставлено лицам, достигшим 18 лет, пассивное — 25 лет. Не менее половины депутатов должны составлять рабочие и крестьяне, но закреплённое в законе определение этих категорий таково, что

в состав парламента избираются в основном кр. зем. собственники и представители бюрократич. буржуазии.

Нар. собрание формально обладает неогранич. законодат. полномочиями, однако фактически ведущую роль в законодат. процессе играет президент. Надзор за конституционностью законов и их толкование осуществляет Верховный конституц. суд.

Имеется консультативный совет — совещат. орган, в полномочия к-рого входят разработка мер, направленных на укрепление нац. единства и социального мира, разработка заключений по предлагаемым изменениям конституции и важнейшим законопроектам, консультирование президента и Нар. собрания по их просьбе. Он состоит из 210 членов, из к-рых 2/3 избираются всеобщими и прямыми выборами и 1/3 назначается президентом. Каждые 3 года состав консультативного совета обновляется наполовину. Условия избрания совпадают с условиями, к-рым должны удовлетворять депутаты Нар. собрания.

Пр-во (Совет министров) состоит из премьер-министра, министров и их заместителей, назначаемых президентом. Члены пр-ва несут ответственность перед президентом и Нар. собранием.

Во главе адм.-терр. единиц стоят назначаемые пр-вом губернаторы (в мухафазах), начальники (в районах), мэры (в городах и гор. кварталах). В деревнях избираются старосты и шейхи деревенских кварталов. Органы местного самоуправления — провинц., районные, гор. и деревенские советы.

В судебную систему входят: Кассац. суд — высш. судебная инстанция, 8 апелляц. судов и суды первой инстан-

Табл. 1. — Административное деление

Адм. единицы	Площадь, тыс. км ²	Население, тыс. чел. (1976, перепись)	Адм. центр
Александрия	2 679	2317,7	Александрия
Асуан	0,678	618,5	Асуан
Асьют	1,553	1697,1	Асьют
Бени-Суэйф	1,322	1110,1	Бени-Суэйф
Бухейра	4,598 ¹	2464,4	Даманхур
Вади-эль-Гедид (Новая Долина)	420,0	85,2	Эль-Харга
Гарбия	1,942	2293,2	Танта
Гиза	1,058	2416,7	Гиза
Дакахлия	3,469	2737,3	Эль-Мансура
Думьят (Дамьетта)	0,589	576,3	Думьят
Исмаилия	1,440	354,0	Исмаилия
Каир	0,214	5074,0	Каир
Кальюбия	1,001	1680,8	Бенха
Кафр-эш-Шейх	3,441	1407,2	Кафр-эш-Шейх
Кена	1,850	1709,3	Кена
Матрух	225,0 ²	112,5	Мерса-Матрух
Минусфия	1,532	1710,8	Шибин-эль-Ком
Порт-Саид	0,072	262,8	Порт-Саид
Синай Северный	130,533	160 ⁴	Эль-Ариш
Синай Южный			Эль-Тор
Сохаг	1,547	1924,8	Сохаг
Суэц	0,307	194,0	Суэц
Шаркия	4,182	2617,9	Эз-Заказик
Эль-Бахр-эль-Ахмар (Красное море)	184,670 ³	55,4 ⁴	Эль-Гурдака (Хургада)
Эль-Минья	2,282	2054,1	Эль-Минья
Эль-Файюм	1,827	1141,9	Эль-Файюм

¹ По др. данным, 1,058. ² По др. данным, 212,0. ³ По др. данным, 203,6. ⁴ 1992, оценка.

ции. Гос. совет возглавляет систему адм. юстиции. Спец. суды: Верховный и низшие суды гос. безопасности, рассматривающие дела о нарушении нац. единства и законодательства о твердых ценах; суд, юрисдикция к-рого включает рассмотрение дел о нарушении закона, о защите ценностей ислама. Состав всех судебных органов назначается Высш. советом магистратуры.

Л. Р. Сюкияйнен.

Природа

Положение страны в субтропич. и тропич. широтах при незначит. кол-ве выпадающих осадков обусловило преобладание пустынных и полупустынных ландшафтов.

Берега. Длина береговой линии Средиземного м. ок. 1000 км; к З. от дельты Нила берег невысокий, каменистый, обрывистый; к В. от дельты — низкий отлогий, с песчаными косами, в дельте — низкий лагунный. Берега Красного м. (ок. 1900 км) — преим. узкие пляжи, ограниченные высокими, крутыми горами. С моря побережье окаймлено широкой полосой коралловых рифов.

Рельеф. Большая часть страны представляет собой плато с высотами от 300 до 1000 м: плато *Ливийской пустыни* (ок. $\frac{2}{3}$ терр. Е.), *Аравийской пустыни* и *Нубийской пустыни*. На С. и В. Ливийской пустыни преобладают каменистые и щебнистые поверхности (*хамады* и *сериры*) с длинными (до 650 км) полосами грядовых песков; на З. лежит обширное песчаное «море» с барханами выс. до 300 м. Между каменистыми обрывистыми плато Ливийской и Аравийской пустынь врезана долина Нила; её длина в пределах Е. ок. 1200 км, шир. от 1—3 км на Ю. до 20—25 км на С. Плато постепенно повышаются к В. до 2200 м и обрываются к Красному м. и Суэцкому зал. На С.-В. страны наиболее возвыш. часть — Синайский п-ов (г. Катерин, 2637 м). Важнейшие низменности приурочены к приморским р-нам, участкам, примыкающим к Нилу, гл. обр. в сев.-зап. части страны, где находятся и понижения, лежащие ниже уровня моря (впадина Каттара — 133 м, впадина Файюм — 45 м).

Геологическое строение и полезные ископаемые

На терр. Е. выделяются *Нубийско-Аравийский массив* (на Ю.-В.), *Ливийско-Егип. плита* (см. *Восточно-Сахарская синеклиза*) и *Восточно-Африканская рифтовая система* (впадины Красного м. и Суэцкого зал.). Нубийско-Аравийский массив является осн. рудоносным р-ном страны, в к-ром сосредоточены м-ния руд железа, титаномагнетита, меди, золота, олова, тантала, ниобия, вольфрама, молибдена и др. С платформенным чехлом Ливийско-Егип. плиты связаны м-ния нефти и газа, кам. и бурых углей, фосфоритов, железа, цем. сырья и разл. стройматериалов. К рифтовому впадинам Красного м. и Суэцкого зал., образовавшимся в неоген-четвертичное время

и выполненным мощной (св. 6 км), преим. эвапоритовой толщей, приурочены м-ния руд марганца, свинца и цинка, стронция, кам. соли, серы, гипса и др.

Недра Е. богаты нефтью и газом, фосфоритами, жел. рудами и др. Достоверные запасы нефти в Е. составляют 440 млн. т, газа — 85 млрд. м³ (1981). Осн. нефтедоб. р-ны — впадина Каттара на С.-З. страны (м-ния — Эль-Аламейн, Абу-Гарадик, Абу-Мали и др.) и Суэцкий зал. (крупнейшие м-ния — на шельфе: Эль-Морган, Эль-Билайм и Джулай и др.). Общие запасы фосфоритов оцениваются в 3,1 млрд. т (1981). Выделяются 3 фосфоритоносных р-на: Красноморский (м-ния Абу-Тундуб, Хамравейн), Нильский (Эль-Махамид, Абу-Хад, Батур и др.) и оазис Харга (Абу-Тартур). Суммарные запасы жел. руд оцениваются в 433 млн. т (в т. ч. доказанные 120 млн. т, 1981). М-ния жел. руд сосредоточены в Бахарийском р-не на С.-З., Кузейском — на В. и в Асуанском — на Ю. страны. Е. располагает крупнейшими запасами цем. сырья (известняка, глины, мергели) и др. стройматериалами, включая всемирно известные асуанские граниты. Общие запасы цем. известняков только в долине Нила оцениваются в 21 млрд. т (1981). Кроме того, в Е. известны м-ния магнетита, барита, бентонита, плавикового шпата, талька, асбеста, каолина, кам. солей, гипса и др. полезных ископаемых.

А. В. Развалова.

Климат тропич., преим. пустынный, с резкими суточными колебаниями темп-ры, близ побережья — субтропич. средиземноморский. Ср. темп-ры самого холодного месяца (январь) от 11—12°С на С. до 15—16°С на Ю., самого тёплого (июль) от 25—26°С на С. до 30—34°С на Ю. На большей части терр. Е. годовая сумма осадков менее 100 мм, поэтому земледелие невозможно без искусств. орошения. В отд. р-нах, примыкающих к Средиземному м., кол-во осадков возрастает до 200—400 мм в год и приходится гл. обр. на зимние месяцы. Для весны характерен сильный, сухой и жаркий юж. или юго-зап. ветер хамсин, дующий из Сахары.

Внутренние воды. Единственная постоянная река и осн. источник воды — Нил, впадающий в Средиземное м.; рукав Юсуф несёт часть нильских вод в оз. Биркет-Карун. В устьевой части Нил образует дельту (пл. ок. 24 тыс. км²) с многочисл. рукавами и озёрами, соединяющимися с морем. Половодье на Ниле приходится на летне-осенний сезон; однако река в значит. мере зарегулирована системой плотин (на терр. Е. и Судана). После постройки Высотной Асуанской плотины на Ю. страны образовалось кр. водохранилище — Насер. Велики запасы подземных вод, часть к-рых (в оазисах Харга, Дахла, Фарафра, Бахария, Сива и др.) используется.

Почвы и растительность вследствие крайней засушливости климата развиты слабо. Мн. р-ны, за исключением долины Нила, его дельты и оазисов, занятых культурной растительностью,

лишены, как правило, сплошного растит. покрова. Встречаются слаборазвитые скелетные почвы, солончаки. Наиб. ценность представляют почвы долины и дельты Нила, сформированные на древнем и совр. аллювии; они частично пополняются питат. веществами во время половодья, однако в связи с переходом земледелия с бассейновой системы орошения на постоянную всё больше нуждаются в искусств. удобрениях. В полупустынях и пустынях — отд. виды злаков и ксерофильных кустарников.

Животный мир Е. беден. Лишь в дельте Нила встречается много птиц, живущих постоянно и притающих на зимовку из Европы (аисты, цапли, пеликаны, фламинго, дикие утки и др.). В Ниле водятся нильский окунь, тигровая рыба, сом, балти и др. В пустынях и полупустынях многочисленны пресмыкающиеся (змеи, ящерицы), насекомые, отд. виды млекопитающих (шакал, гиена и др.). В заповеднике Вади-Ришраш (к Ю.-В. от Каира) охраняется нубийский крокодил.

Физико-географические районы. Долина Нила — искусственно орошённый р-н культурного ландшафта. Дельта Нила — р-н созданного на основе ирригации культурного ландшафта, сочетающегося с озёрами и отд. заболоч. участками. Ливийская пустыня — пустынные ландшафты, разнообразие к-рых зависит от форм рельефа, образованных подвижными песками. Аравийская пустыня и север Нубийской пустыни — господство каменистых и щебнистых образований в пределах расчленённых плато и возвышенностей. Средиземноморское побережье — низм. равнина с отд. элементами средиземномор. природы и значит. степенью окультуренности ландшафта. Синайский п-ов — ограниченный сбросами (занятыми заливами Суэцким и Акаба) полупустынный р-н с временными водотоками (уздами) и растущей по их берегам скудной растительностью.

Ю. Д. Дмитриевский.

Население

Св. 98% всего нас. (здесь и ниже оценка на 1983) составляют егип. арабы (ок. 44 млн. чел.), язык к-рых относится к семитским яз. По границе с Суданом кочуют 15 тыс. беджа (племя бишарин), в оазисе Сива, вблизи границы с Ливией, живут берберы (5 тыс. чел.). Языки этих народов относятся к кушитским и берберским яз. Из др. коренных народов в Е. живут нубийцы (260 тыс. чел.), язык к-рых принадлежит к шаринильской группе. В городах на С. страны, гл. обр. в Каире и Александрии, живут выходцы из др. араб. стран (50 тыс. ливанцев и др.), греки, итальянцы, французы, армяне и др. Офиц. яз. — арабский. Распространён егип. диалект, в к-ром много заимствований из коптского, тур., персидского и европ. языков. Берберы, нубийцы и неарабское нас. городов — двуязычны. Гос. религия

— ислам суннитского толка, его исповедует ок. 90% населения. Христиан ок. 10% (гл. обр. копты).

Числ. нас. Е. растёт быстрыми темпами; по переписи 1947, в Е. было 19 млн. чел., 26 млн. чел. в 1960, 30,1 млн. чел. в 1966, 36,6 млн. чел. в 1976, ок. 46 млн. чел. в 1983. Ср.-год. темпы естеств. прироста населения: 2,6% в 1975—78, 2,7% в 1979, 2,9% в 1980. В 1982 число египтян, работающих за границей, оценивалось в 2—2,5 млн. чел. (100 тыс. чел. в 1973), гл. обр. в странах Персидского зал. и в Ливии. Из 11,7 млн. экономически активного нас. (1980) в с. х-ве занято 44,7%, в пром-сти — 19,4%, остальные — на транспорте и в связи, торговле и сфере услуг; на пр-тиях гос. сектора занято 13%, остальные — гл. обр. на пр-тиях мелкотоварного и мелкокапиталистич. укладов, а также на частнокапиталистич. пр-тиях. 26,1% экономически активного населения работает «на свой счёт», 59,8% — наёмные, а 14,1% — неоплачиваемые семейные работники. До 250 тыс. (по разл. оценкам) — кочевники. В 1983 насчитывалось ок. 3 млн. безработных, включая сел. жителей. Ср. плотность нас. 46 чел. на 1 км². Св. 98% нас. сосредоточено в дельте и долине Нила (ср. плотность св. 1 тыс. чел. на 1 км²), в зоне Суэцкого канала и в оазисах; на остальной терр. — в Ливийской и Аравийской пустынях, к З. и В. от Нила и на плато Эт-Тих — редкое кочевое и полукочевое нас. (ср. плотность менее 1 чел. на 1 км²).

Гор. нас. ок. 50% (1983), офиц. гор. статус имеют насел. пункты, насчитывающие не менее 20 тыс. жителей. Крупнейшие и наиболее важные города: Каир, Александрия, Гиза, Порт-Саид, Суэц, Эль-Махалла-эль-Кубра, Асуан, Танга, Эль-Мансура; в Каире, Гизе и Александрии живёт св. 1/4 всего нас. страны и ок. 60% городского. *Н. А. Длин.*

Исторический очерк

Историю Е. с древнейших времён см. в ст. *Египет Древний. Е. в кон. 4 — нач. 16 вв.* С 395, после раздела Рим. империи на Вост. и Зап., Е. стал провинцией Византии. Протест нар. масс против гнёта гос.-адм., фискальных органов облекался в форму религ. схизмы: почти всё нас. Е. поддерживало движение монофиситов (яковитов, см. *Монофиситство*), выступавших против офиц. визант. правосл. церкви (мелькитов). После кратковрем. оккупации Е. войсками сасанидского Ирана (616—626) визант. имп. Ираклию пришлось восстановить позиции православия и греч. аристократии силой. Восставшие яковиты обратились за помощью к арабам-мусульманам. Халиф Омар направил в Е. небольшие воен. араб. отряды под командованием *Амра ибн аль-Аса*, к-рый 15 июля 640 в сражении при Гелиополе (Айн-Шамс) разбил визант. армию. 9 апр. 641 капитулировал греч. гарнизон Вавилона (терр. Ст. Каира, Фустат), 8 нояб. — столицы Е. Александрии. Коренное нас. встретило арабов как освободителей и помогло Амру ибн аль-Асу утвердить свою власть в Е.

Страна была превращена в наместничество Араб. халифата, столица перенесена из Александрии в Фустат (Вавилон) — центр егип. яковитов. Офиц. язык Е. стал язык коренного нас. — коптский.

В составе халифата Е. стал одной из наиб. богатых провинций. Управление страной находилось в руках амира, или вали (наместника халифа), командовавшего войсками и стоявшего во главе гражд. администрации амиля. В социальной и культурной жизни доминировала яковитская церковь. Возглавлял её патриарх (резиденция в Александрии), избиравшийся церковными иерархами и утверждавшийся наместником халифа. При условии своеврем. уплаты налогов яковиты пользовались свободой вероисповедания. Мелькиты подвергались гонениям, платили подушную подать в двойном размере. По мере исламизации росло значение мусульм. правоведов — факихов и кади, являвшихся нередко независимыми от офиц. властей. До сер. 9 в. представители араб. воен. знати, в частности аристократич. племени хурейш, родственники халифов занимали ключевые посты в армии и администрации, назначались наместниками. С 856 власть в Е. перешла в руки военачальников тюркского происхождения, основавших две династии: *Тулунидов* и *Ихшидидов*, лишь номинально признававших сюзеренитет халифов.

8—10 вв. — период наивысшего расцвета ср.-век. Е. Отд. агрикультурные нововведения рим. эпохи получили всеобщее распространение; усовершенствование технологии орошения и использование многопольных севооборотов позволяли ежегодно собирать по неск. (2—4) урожаев с. х. культур с каждого возделываемого участка, были внедрены т. н. инд. культуры (сах. тростник, рис, хлопок и др.). Выросли торговля и ремесл. произ-во. В 643—765 функционировал т. н. старый Суэцкий канал, связывавший Красное и Средиземное моря через Фустат, превратившийся в один из крупнейших городов халифата.

Социальная структура имела раннефеод. характер и в своих осн. чертах не отличалась от центр. областей халифата. Земля принадлежала гос-ву, торговля и ремесл. произ-во были сосредоточены в руках частных лиц. Класс феодалов состоял из представителей высш. бюрократии и воен. знати. Большую роль играло купечество. Эксплуатация непосредств. производителей, в основном свободных крестьян, осуществлялась путём взимания ренты-налога. На трудоёмких работах, особенно в ирригацион. стр-ве, было занято большое кол-во рабов.

На рубеже 7—8 вв. начался медленный, особенно в деревне, процесс арабизации Е., происходивший в первую очередь путём приобщения коренного нас. к ценностям араб. цивилизации, а также путём смешанных браков, переселения в Е. небольших групп арабов. В 706 араб. яз. был объявлен гос. язы-

ком Е., однако фактически, по крайней мере до сер. 10 в., существовало двуязычие. Коптский яз. был языком деловой документации (вплоть до 14 в. большинство чиновников были коптами-христианами), преобладал в культурной жизни. С сер. 10 в. он начал вытесняться арабским яз., с 11—12 вв. коптский яз. постепенно превращается в язык исключительно христ. общины.

Параллельно арабизации происходила исламизация Е. До сер. 10 в. мусульмане составляли меньшинство нас.: не более 7—8% при Омеядах, ок. 1/3 в нач. 10 в. Ислам исповедовали верхушка гос. аппарата, армия, социальные низы (гл. обр. в городах). Религ. борьба отражала социально-политич. противоречия раннефеод. общества. Фанатично настроенные низы гор. нас. поддерживали преследования иноверцев, преим. христиан и иудеев, занимавших, как правило, более высокое социальное и имуществ. положение. С 8 в. в Е. преобладал маликитский толк ислама, в нач. 10 в. господствующее положение заняли шафииты. Большим влиянием пользовались хариджиты и разл. группировки шиитов. Хариджиты возглавляли кр. нар. восстания (в 754, 759, 783, 794, 802), поддержанные выступлениями шиитов и крестьян-коптов (самое кр. восстание коптов — в 829—831).

На рубеже 9—10 вв. активизировались представители одного из крайних шиитских течений — исмаилиты, проповедовавшие мессианские идеи о близком пришествии Махди, к-рый восстановит правду и социальную справедливость. Опираясь на берберские племена кутама, в 909 они установили свою власть в Сев. Африке (Магрибе), а в 969 захватили Е. Исмаилитское гос-во возглавили халифы из династии *Фатимидов*. В 973 его столица была перенесена в Фустат (с этого времени носит назв. Каир).

Е. стал центром халифата Фатимидов, включавшего также Палестину, Сирию, Сицилию, страны Магриба, Красноморское побережье Судана, Хиджаз и прибрежные р-ны Йемена. Социально-экономич. структура общества претерпела серьёзные изменения. Торговля, транспорт и ремесл. произ-во от частных лиц перешли под контроль гос-ва. В собственности казны находились жилые дома, лавки и мастерские. В полотняном, шёлк. и нек-рых др. отраслях ремесла были основаны кр. гос. мануфактуры (тираз); мелкие производители работали по заказам и под контролем властей (своего рода рассеянная гос. мануфактура). Организацией произ-ва ведали спец. правительств. чиновники — назирь, арифь и т. п. В деревнях были созданы правительств. именя — авасы, управлявшиеся агентами гос-ва, а позднее сдававшиеся на откуп. Крестьяне были превращены в гос. крепостных, обработка земли считалась гос. повинностью. Поощрялась деятельность исмаилитских миссионеров, были основаны богословский ун-т аль-Азхар и др. «дома знания». Гл. внутр. и внеш. врагами счи-

тались сторонники Аббасидов. Устраивались гонения против христиан, евреев и мусульман-суннитов, особенно жестокие при халифе *Хакиме*.

В сер. 11 в. начался процесс разложения теократии Фатимидов. Наблюдалась всеобщая коррупция, постоянная борьба воен.-дворцовых группировок за власть (с 1058 её исход зависел преим. от тюркской гвардии и суданской пехоты). Начался упадок хоз. жизни. Приходили в негодность ирригац. системы, сокращалась площадь обработ. земель, уменьшалась числ. нас., пустели города и селения. Большой ущерб наносили стихийные бедствия (голод в 1066—72 и др.).

С сер. 11 в. происходит распад Фатимидского халифата. Отделились Тунис (1048) и др. страны Сев. Африки. Возникла угроза иноземных вторжений. В 1061—91 норманны завоевали Сицилию. На В. гл. противниками Фатимидов были сунниты-сельджуки. В 1064 они вторглись в Сирию и Палестину, взяли Иерусалим (1071) и Дамаск (1076). В 1076 Хиджаз, Мекка и Медина признали сюзеренитет Аббасидов. В кон. 11 — нач. 12 вв. крестоносцы захватили прибрежные области Сирии и Палестины, утвердились в Иерусалиме (1099). Совм. с норманнами они совершили неск. нападений на Е., разграбили Тиннис (1153 и 1155), Александрию (1155), предприняли осаду Каира (нояб. 1168). Лишь вступление сельджукских войск предотвратило захват страны крестоносцами. Население, в большинстве приверженное суннизму или яковитской церкви, поддержало приход тюрков. В 1171 халифат Фатимидов был уничтожен основателем династии *Айюбидов Салах ад-Дином*, военачальником сельджукского правителя Сирии Нур ад-Дина. Салах ад-Дин ликвидировал социально-политич. и идеологич. структуры Фатимидского халифата. В качестве офиц. доктрины был восстановлен суннизм. Социальная и духовная жизнь Е., иск-во и лит-ра подверглись влиянию тюрко-персидских традиций Сельджукидов.

При Салах ад-Дине и Айюбидах сложились осн. социальные, политич. и воен. институты позднего средневековья, получившие дальнейшее развитие при султанах из династий тюркских, или бахритских (1250—1382), и черкесских, или бурджитских (1382—1517), *мамлюков*. Бюрократич. централизм сменился менее централизованной удельной системой правления, основанной на династич. связях, затем на воен.-зем. иерархии мамлюкских феодалов. Реформа 1181 положила начало системе зем. пожалований за воен. службу (*икта*), господствовавшей а 13—15 вв. Получили развитие и другие формы феод. землевладения: *вакфы* (ахбас), *ризки*, *мульки*, рост к-рых наблюдался в 14—15 вв. Увеличилось значение частнохоз. отношений. Отмечались снижение уровня эксплуатации крестьянства, развитие свободной ремесла и частной торговли при сохранении гос. регламентации и монополий в

отд. отраслях экономики. Однако коррупция чиновников и дезорганизация гос. аппарата, произвол феодалов, налоговый гнёт, закрепощение крестьян, разрушение ирригац. сооружений вели к дальнейшему упадку земледелия и запустению целых с.-х. р-нов (Верх. Е. в 14 в.). По нек-рым подсчётам, площадь обработ. земель в стране к 15 в. сократилась втрое (с 9,5 млн. федданах в рим. эпоху до 3 млн.). Резко уменьшилась числ. нас.; к-рая к нач. 16 в. не превышала 4—4,5 млн. чел.

В 14 в. завершился процесс арабизации Е. Последние лит. памятники на коптском яз. относятся к 13 — нач. 14 вв., ещё нек-рое время (отд. очаги вплоть до 17 в.) разговорный коптский яз. сохранялся как язык локальных групп (гл. обр. в деревне). Араб. яз. стал языком культуры, науки и повседневного общения. К эпохе Салах ад-Дина относится подъём араб. культуры Е., к-рый вместе с Сирией и Йеменом стал гл. наследником араб. цивилизации раннего средневековья. От айюбидской и мамлюкской эпохи сохранились тысячи араб. соч. по истории, географии, астрологии и математике, суфизму, богословию, грамматике и др.; переживала расцвет лит-ра.

Араб. характер егип. культуры был закреплён заавершением исламизации осн. массы населения, в частности крестьянства. Началось распространение суфизма и дервишских культов, воспринявших мн. доисламские традиции и верования. Со 2-й пол. 13 в. возобновились гонения на христиан, к-рые были вытеснены из обществ. и гос. жизни. С сер. 14 в. они устойчиво составляли не более 7—8% населения.

В области внеш. политики гл. задачей айюбидские и мамлюкские султаны считали защиту суннитского ислама, а наиб. опасных врагов видели в монг. ильханах-хулагуидах, захвативших в 1258 Багдад (христиане рассматривались как их союзники). В 1260—1322 в ходе упорной борьбы с ними мамлюки одержали ряд значит. побед (в битвах при Айн-Джалуте, 3 сент. 1260, при Мердж-эс-Суффаре, 20 апр. 1303, и др.) и отстояли Сирию и Е. от монг. нашествия. В то же время была устранена угроза с Запада. Салах ад-Дин в сражении при Хиттине (3—4 июля 1187) разбил крестоносцев, овладел Иерусалимом и занял б. ч. Иерусалимского королевства. В 1219—21 и в 1249—50 были отбиты нападения «франков» (5-й и 7-й крестовые походы) на Е. 6 апр. 1250 в битве при Фарискуре (близ Эль-Мансуры) был взят в плен возглавлявший 7-й крестовый поход франц. король Людовик IX Святой. В 1291 мамлюки овладели Акрой — столицей т. н. 2-го Иерусалимского королевства, Тиром, Сайдой, Бейрутом и полностью очистили от крестоносцев побережье Сирии и Палестины. В 1400—05 было отражено нашествие войск Тимура, взявшего Халеб (Алеппо) и Дамаск. Вернув эти города, мамлюки восстановили империю, включавшую помимо Е. Палестину, Сирию, Киликию, Киренаику, Красно-

морское побережье Судана, а также находившийся в вассальной зависимости Хиджаз, Йемен и два туркменских гос-ва М. Азии.

Мамлюки рассматривали своё гос-во как центр ислама и образец мусульм. общества. Их правители носили титул «султан ислама» и претендовали на вселенский имамат. Ещё Салах ад-Дин присвоил себе халифские prerogative и принял титул «хадим аль-хуремейн» («служитель обоих священных городов»), сохранявшийся и за последующими правителями Е. В 1261 султан Бейбарс (1260—77) предоставил убежище бежавшему из Багдада представителю (действительному или мнимому) халифского рода Аббасидов, а как глава мусульман учредил в Каире посты верховных кади (шейх уль-исламов) всех четырёх толков суннитского права.

Е. с нач. 16 в. до 1918. В кон. 15 — нач. 16 вв. егип. общество и гос-во переживали глубокий экономич. и политич. кризис. Недовольство масс, особенно крестьянства, ослабляло мамлюкское гос-во перед лицом внеш. угрозы со стороны Сефевидов, а также португальцев, появившихся в 1498 в басс. Инд. ок. (в 1509 они разгромили егип. флот у Диу), и Османской империи, успешно оспаривавшей претензии мамлюков на главенство в мусульм. мире (османомамлюкские конфликты 1463, 1486—91 и др.). В сражениях при Мердж-Дабике (24 авг. 1516) и Ридани (22 янв. 1517) османы разгромили мамлюкскую армию и взяли Каир. В Е. образовалось вассальное мамлюкское королевство во главе с Хайрбеком, к-рое в окт. 1522 было преобразовано в османский эйялет (пашалык). В стране были размещены османские войска; управление перешло в руки тур. бейлербея (с 18 в. именовавшегося вали с титулом паша) и главного кади.

Социальные и политич. институты мамлюкской эпохи были ликвидированы. Уничтожены икта и др. формы мамлюкского землевладения. Все земли и большинство категорий недвижимого имущества в городах перешли в руки гос-ва; усилились гос. регламентация и контроль. В кон. 16 в. гос. имущества стали переходить в руки *мультазимов* (откупщиков), с течением времени превращавших их в пожизненные, а с 1765 — в наследств. держания. Возродились вакфы, а в 18 в. — икта. Обработка земли рассматривалась как гос. повинность крестьян, что привело в 17—18 вв. к восстановлению крепостничества. После кратковрем. подъёма х-ва в 1520—80 Е. вновь переживал экономич. упадок. Сократились площади обработ. земель, опустели города. Числ. нас. уменьшилась с 4,5 млн. чел. в 1600 до 2,3 млн. в 1800. В кон. 17 в. стало ощущаться значит. отставание Е. от стран Зап. Европы.

На рубеже 16—17 вв. Е. был охвачен воен. мятежами и восстаниями. Хотя в 1609 туркам удалось подавить попытку восстановить мамлюкское гос-во, власть Порты значительно ослабла. Фактически управление страной пере-

шло в руки эмиров, являвшихся ставленниками соперничавших мамлюкских и янычарских клик, объединявшихся в лиги Касымия и Зульфикария. В 1671—1711, воспользовавшись смутой в гос-ве, янычары предприняли попытки утвердиться в качестве единств. правящей силы, но потерпели поражение в борьбе с мамлюками. Мамлюки создали полунезависимый эмират (бейликат), лишь номинально признававший власть Порты (1711—98). Главой пр-ва являлся шейх аль-балад, вали сохранял лишь представительские функции. В правление Ибрахима Кетходы (1744—54) эмират достиг значит. могущества, при *Али-бее аль-Кабире* мамлюки сделали попытку полностью отделить Е. от Османской империи. Али-бей подавил феод. сепаратизм мамлюкских беев, в 1768 уничтожил корпус янычар (сентябрь), выслал наместника Порты (ноябрь) и прекратил уплату дани. Было начато создание регулярной армии. Опираясь на поддержку России, Али-бей в июле 1770 провозгласил независимость и принял титул султана. В 1771 взял Дамаск. В мае 1773 Али-бей погиб, и его преемники вновь признали вассальную зависимость от Порты. Однако в 1786—87 попытка турок восстановить прямое управление Е. окончилась неудачей. Мамлюкские соправители Ибрахим-бей и Мурад-бей (1775—98), воспользовавшись рус.-тур. войной 1787—91, сумели отстоять свою самостоятельность.

В кон. 18 в. Е. подвергся нападению Франции (см. *Египетская экспедиция 1798—1801*). 21 июля 1798 Наполеон Бонапарт в сражении у пирамид разбил войска Ибрахим-бея и Мурад-бея, 24 июля взял Каир. Оккупационный режим вызвал сопротивление широких нар. масс. Страна была охвачена партизанским движением, в окт. 1798 и марте 1800 в Каире произошли кр. восстания горожан, значительно ослабившие франц. войска и содействовавшие успехам османской армии и высадившихся в Е. англичан. Летом 1801 франц. войска капитулировали.

По Амьенскому мирному договору 1802 Е. был признан владением Османской империи. Однако попытки турок утвердить свою власть натолкнулись на противодействие нар. масс, мусульм. духовенства во главе с Омаром Макрамом и разл. воен. группировок. В ходе гражд. войны 1801—07 победу одержала группировка *Мухаммеда Али*, к-рый 12 мая 1805 бев введом Порты был провозглашён вали. Опираясь на мусульм. духовенство и османские ополчения, он одержал верх над своим гл. соперником Мухаммедом Эльфибеем (январь 1807), пытавшимся создать регулярную армию при содействии Великобритании, отразил попытку англ. вторжения (март—сент. 1807), расправился с оппозицией, возглавлявшейся Омаром Макрамом и др. шейхами аль-Азхара (1809) и мамлюкскими бейями (1811), и стал единоличным правителем Е. Мухаммед Али создал фактически самостоят. гос-во.

Считая гл. задачей создание обновлённого мусульм. гос-ва на месте Османской империи, Мухаммед Али с помощью европ. советников провёл ряд реформ: создал регулярную армию, флот, централизов. гос. аппарат (провинции-мудирии, гос. совет, кабинет министров-назиров), реорганизовал систему образования, учредил типографию (1822), «культурные миссии» (с 1822), в составе к-рых молодёжь обучалась за границей, и т. п. В 1818—30 был построен ряд ф-к и з-дов, оснащённых европ. оборудованием. Гл. особенностью преобразования было стремление Мухаммеда Али сочетать достижения европ. науч.-технич. прогресса с социальными и политич. институтами традиц. мусульм. общества. Вакфы, а также ильтизамы и др. зем. владения мамлюков были конфискованы, в 1816—20 установлена система гос. монополий в с. х-ве и ремесл. произ-ве, запрещена частная торговля. Земля и пром. пр-тия принадлежали гос-ву, крестьяне были прикреплены к земле, несли «фабричную» и рекрутскую повинности. После 1829 Мухаммед Али значит. часть земель роздал своим приближённым и родственникам, возродив т. о. помещичье землевладение. Несмотря на значит. достижения (рост гос. доходов, обновление ирригац. сети, увеличение площади орошаемых земель, распространение экспортных культур — хлопка, сах. тростника, индиго), экономика Е. переживала постоянные трудности. Введение системы гос. монополий, разорявшей торговцев и ремесленников, налоговый гнёт, ведомств. и финанс. неразбериха и коррупция сводили на нет преимущества централизованного управления. В стране не прекращались нар. выступления.

В ходе завоеват. походов к Е. были присоединены Аравия (1811—18), центр. часть Судана (Сеннар; 1820—22), о. Крит (1822), Палестина, Сирия и Киликия (1831—33). В 1824—28 егип. войска участвовали в подавлении греч. нац.-освободит. революции 1821—29. В Наваринском сражении 1827 егип.-тур. флот был разбит соединённым флотом России, Великобритании и Франции, егип. войска выведены из Греции. По терр. гос-во Мухаммеда Али превосходило владения тур. султана и насчитывало ок. 10 млн. жит., в т. ч. 3 млн. в самом Египте. Однако арабы, в частности египтяне, занимали в нём подчинённое положение. Гос. языком был турецкий; египтяне не доверялись на ответств. должности в армии и администрации. Борьба за гегемонию в мусульм. мире и выбор пути развития явились причиной кр. вооруж. конфликтов между султаном и Мухаммедом Али (1831—33 и 1839—41, см. *Египетские кризисы*). В 1840 Мухаммед Али под давлением европ. держав был вынужден капитулировать и возвратит султану все свои владения за исключением Е. и Судана, перешедших в его наследств. управление. На Е. было распространено действие англо-тур. торг.

договора 1838, открывавшего страну для иностр. торговли.

Началось проникновение в Е. иностр. преим. франц. и англ. капитала. Первые займы у европейцев были сделаны ещё в 1833. К 1840 сумма долга достигла 80 млн. фр. Число иностранцев, проживавших в Е., увеличилось с 6,1 тыс. чел. в 1841 до 60 тыс. в 1846; их гл. центром стала Александрия. Иностранцы в силу режима капитуляций обладали правами экстерриториальности и многочисл. привилегиями. Попытки *Аббаса I* (правил в 1849—54) ограничить их деятельность и спасти традиц. социально-политич. институты не увенчались успехом. В правление *Мухаммеда Саида* (1854—63) и *Исмаила* (1863—79) иностранцы монополизировали в своих руках торговлю, подчинили своим интересам экономич. развитие Е. и стали оказывать всё возрастающее влияние на политич. жизнь.

Мухаммед Саид и Исмаил выступали в интересах либеральной группировки господств. класса за европеизацию Е. Была упразднена система гос. монополий (1854), введена свобода торговли и частнопредпринимат. деятельности, законом 5 авг. 1858 установлен принцип частной собственности на землю, запрещено рабство и работорговля, отменены все формы личной зависимости и гражд. неполноправия крестьян. Реорганизовано управление гос-вом. Были созданы мин-ва по франц. образцу, создано (1866) Консультативное собрание депутатов (палата нотаблей). В 1867 Исмаил принял титул хедива и добился в 1866—73 признания Е. авт. частью Османской империи. С 1873 Е. получил возможность непосредственно заключать с иностр. державами финанс. и экономич. соглашения. Началась арабизация армии и гос. аппарата; в 1869 араб. яз. стал офиц. языком Е.

Реформы способствовали подъёму ряда отраслей егип. экономики. Увеличилась площадь обработ. земель (с 3,8 млн. федданов в 1840 до 4,7 млн. в 1882), выросла торговля, особенно увеличился вывоз хлопка, появились частные пром. пр-тия (с 1852), основывались банки (с 1856), судоходные компании, развернулось стр-во жел. дорог (в 1861—75 их протяжённость увеличилась на 1,5 тыс. км). 17 нояб. 1869 был открыт *Суэцкий канал*. С сер. 19 в. быстро росла числ. нас. (с 3 млн. чел. в 1840 до 6,8 млн. в 1882), особенно городского Е. в этот период переживал культурный подъём. В стране появились науч. об-ва и учреждения, возник т-р. Активизация обществ.-политич. жизни, связанная с распространением идей араб. возрождения, вызвала бурный подъём егип. журналистики (в 1866—79 в Е. издавалось ок. 25 араб. газет и журналов). Большое значение имела деятельность егип. просветителей *Р. Тахави* и *А. Мубарака*.

Зарождались капиталистич. отношения. Однако развитие капитализма приобрело типично колон. черты. Е. подвергся финанс.-экономич. закабалению иностр. капиталом, контролировав-

шим все пр-тия, банки, торг. фирмы страны. Внesh. долг Е. с 80 млн. фр. в 1840 вырос до 367 млн. в 1863 и продолжал быстро увеличиваться. Были повышены налоги, производились внутр. займы («мукабала», 1871; «рузнаме», 1874). В 1875 Исмаил продал егип. акции Суэцкого канала англ. пр-ву. 8 апр. 1876 он объявил о финанс. несостоятельности Е. В мае была учреждена из представителей держав-кредиторов Касса хедивского долга, 18 нояб. она была заменена системой т. н. двойств. контроля: назначены 2 ген. контролёра (англ. и франц.), фактически сосредоточивших в своих руках управление егип. финансами. Страна превратилась в полуконию Великобритании и Франции. 28 авг. 1878 по их настоянию было образовано междунар. мин-во (т. н. европ. кабинет) во главе с Нубаром-пашой, к-рый от имени хедива стал управлять Е.

Образование европ. кабинета и финанс. закабаление Е. вызвали мощное нац. движение мелкобурж. группировок во главе с *Джемаль ад-Дином аль-Афгани*, офицерства во главе с М. С. аль-Баруди, мусульм. духовенства и либеральных помещиков во главе с Мухаммедом Шерифом-пашой, образовавших в 1879 Нац. партию (*Ватан*). Предпринимались попытки создания революц. орг-ций. Усилия Исмаила сместить европ. кабинет и назначить нац. пр-во во главе с Шерифом-пашой были безрезультатны. 25 июня 1879 он был низложен. По настоянию иностр. консулов новый хедив *Тауфик* (1879—92) распустил палату нотаблей, закрыл патриотич. газеты, приступил к чистке армии. В ответ революц. полки во главе с А. *Ораби-пашой* 1 февр. 1881 добились смещения воен. министра, новым воен. министром был назначен Баруди. 9 сент. 1881 армия произвела революц. переворот; к власти пришло нац. пр-во Шерифа-паши, к-рое создало палату нотаблей и подготовило новую конституцию. Возникшая угроза иностр. господству в Е. вызвала междунар. *Египетский кризис 1881—1882*. Умеренность Шерифа-паши, признавшего долги Е., «врем. права» Великобритании и Франции и т. п., вызвала недовольство армии. 2 февр. 1882 она свергла пр-во Шерифа-паши и взяла власть в свои руки. Главой пр-ва стал Баруди, воен. министром — Ораби-паша. Воен. пр-во упразднило систему двойств. контроля, начало чистку армии и гос. аппарата от иностранцев и компрадоров, восстанавливало мусульм. обычаи.

Решимость воен. пр-ва отстаивать нац. права Е. вызвала недовольство европ. держав, в первую очередь Великобритании. Опираясь на феод.-компрадорские элементы, она приступила к подготовке вооруж. интервенции. 20 мая 1882 в Александрию прибыла англ. воен. эскадра. 3—10 июля командующий эскадрой адмирал Сеймур предъявил Е. ряд ультиматумов и 11 июля подверг город бомбардировке. Началась *англо-египетская война 1882*. 15 июля англ. десант захватил Алек-

сандрию, 2 авг. англичане высадились в Суэце, заняли Исмаилию и Порт-Саид (20 авг.), оккупировали зону Суэцкого канала. 13 сент. в сражении под Тель-эль-Кебиром егип. армия потерпела тяжёлое поражение. 14 сент. англ. войска вступили в Каир, участники освободит. движения подверглись массовым репрессиям.

Е. был оккупирован англ. войсками и фактически превращён в брит. колонию, но формально продолжал считаться авт. частью Османской империи, имел своё пр-во и представительные учреждения (Законодат. совет и Ген. собрание с совещат. правами), созданные в соответствии с Органич. законом 1883. Вся полнота власти сосредоточилась в руках брит. ген. консула, непосредственно контролирующего финансы, полицию и вооруж. силы (в 1883—1907 — Э. Кромер, в 1907—11 — Э. Горст, в 1911—14 — Г. Китченер), и англ. советников, находившихся во всех мин-вах и ведомствах. В 1899 было заключено англо-егип. соглашение о Судане, предусматривавшее установление в нём кондоминиума (режима совместного управления; фактически Судан был превращён в брит. колонию). Усилилась эксплуатация Е. иностр. капиталом. Общая сумма иностр. капиталовложений достигла в 1914 250 млн. ф. ст. Великобритания превратила Е. в страну монокультуры хлопка и поставщица сырья для англ. текст. пром-сти. Посевы хлопчатника занимали ок. $\frac{1}{3}$ пахотных земель и давали до 43% стоимости всей с.-х. продукции.

Развитие хлопководства и др. отраслей с. х-ва сопровождалось ростом торговли, транспорта и пром-сти, связанной с обработкой с.-х. сырья. В 1902 была построена первая Асуанская плотина, что позволило почти повсеместно перейти к системе круглогодичного орошения и почти на $\frac{2}{3}$ увеличить посевные площади. В кон. 19 — нач. 20 вв. значительно возросла числ. нас. Е. (с 6,8 млн. чел. в 1882 до 12,7 млн. в 1917). Наряду с традиц. слоями и классами появились нац. буржуазия, интеллигенция и пром. пролетариат. В 1907 числ. наёмных рабочих составила 481,6 тыс. чел., в т. ч. 376,3 тыс. в пром-сти (однако собственно фабричного пролетариата было, по нек-рым подсчётам, не более 40—45 тыс. чел.; до 45% рабочих — иностранцы). В с. х-ве преобладало мелкотоварное произ-во. Ок. $\frac{2}{3}$ земель принадлежало хедивской фамилии, духовенству и помещикам.

Углубились социальные противоречия. Обострилась обществ.-политич. борьба за выбор пути развития Е. Возникли разл. революц., националистич. газеты, тайные об-ва и кружки. Крайние «западники», считая, что без помощи Европы невозможна модернизация страны, поддерживали политику Кромера; либералы разделяли идеи мусульм. реформации, выдвигавшиеся М. Абдо, выступали за введение гражд. свобод, парламентских институтов, развитие частного предпринимательства при условии сохранения позиций ислама как

моральной и духовной основы общества (Фатхи Заглул и С. Заглул, К. Амин, А. Лутфи ас-Сайид и др.). Крайне разнородными были исламофильско-панисламистские круги [сторонник наиб. решит. крыла арабистов А. Надим, шейх Али Юсуф, пользовавшийся поддержкой хедива Аббаса Хильми II (1892—1914), и др.]. Наиб. широкую программу антиколон. борьбы разработал основоположник егип. национализма М. Камиль, издававший с 1900 газ. «Аль-Лива».

На рубеже 19—20 вв. появились признаки нового подъёма массового антиколон. движения. В 1895, 1899 произошли кр. забастовки, образовались первые профсоюзы. В период пробуждения Азии, начавшийся под влиянием Революции 1905—07 в России, в Е. наблюдался мощный подъём нац.-освободит. движения. Образовались политич. партии (в 1907: партия либералов Хизб аль-Умма, исламофильско-националистич. Партия конституц. реформы, возглавлявшаяся Али Юсуфом, революц.-националистич. партия Ватан во главе с М. Камилем, с 1908 — М. Феридом), объединения профсоюзов (1909), началась пропаганда социалистич. идей (Шибли Шмайиль, М. Салама и др.). Осн. требованиями оппозиции в 1906—12 были введение конституции и расширение прав егип. представительных учреждений. Широкую поддержку получили массовые кампании в защиту крестьян д. Деншаваи, обвинённых в убийстве англ. офицера (1906), за реорганизацию преподавания в аль-Азхаре (1908), против ограничения свободы печати и др. Ватанские предпринимали шаги по вовлечению в нац.-освободит. борьбу рабочих, крестьян и особенно учащейся молодёжи, организовали ряд демонстраций и забастовок. В 1910-х гг. в Ватане возобладала экстремистские элементы, развернувшие кампанию индивид. террора. Используя страх колонизаторов перед массовым движением, либералы из партии Хизб аль-Умма добились ряда уступок. В 1904—09 были изданы первые законы о труде, расширились права представительных учреждений, в 1909 созданы выборные провинц. советы, в 1913 — однопалатное Законодат. собрание. Одновременно власти подвергли репрессиям революц. подполье; в марте 1912 была запрещена партия Ватан.

После начала 1-й мировой войны Великобритания объявила Египет (18 дек. 1914) протекторатом. Известный своими протурецкими симпатиями Аббас Хильми II был низложен, на престол возведён англ. ставленник Хусейн Камиль, принявший титул султана (1914—17; после его смерти — Ахмед Фуад, до 1936). Реальная власть сосредоточивалась в руках брит. верховного комиссара. Колон. власти распустили Законодат. собрание, запретили проведение собраний и митингов, ужесточили цензуру. Проводились реквизиции продовольствия и фуража, население мобилизовывалось (св. 1 млн. чел.) в «трудовые корпуса». Вспышки недо-

вольства, студенч. беспорядки (1915), антивоен. демонстрации (1916) жестоко подавлялись. Арестовывались члены партии Ватан, ориентированной на Турцию и Германию. Сокращение импорта европ. пром. товаров стимулировало создание нац. (преим. мелких и средних) пр-тий в текст., кожев., таб., пищ. пром-сти. Воен. конъюнктура способствовала накоплению значит. средств в руках егип. предпринимателей и предствителей кр. землевладельцев. Усилился процесс социальной дифференциации.

Е. в 1918—52. Новый подъем нац.-освободит. борьбы в Е. начался под влиянием освободит. идей Великой Окт. социалистич. революции в России. Группа депутатов распущенного Законодат. собрания во главе с его вице-през. С. Заглулом, образовавшая т. н. Егип. делегацию («Аль-Вафд аль-Мисри»), на основе к-рой сложилась партия *Вафд*, выдвинула 13 нояб. 1918 требование о предоставлении Е. независимости. Получив отказ, вафдисты начали кампанию по сбору подписей под составленной ими Хартией нац. требований. По всей стране создавались к-ты поддержки вафдистов, проходили демонстрации и митинги под антиимпериалистич. лозунгами. 8 марта 1919 четыре лидера Вафда во главе с Заглулом были арестованы и сосланы. В ответ в Каире началось восстание, охватившее вскоре всю страну, — т. н. Мартовская революция 1919 (см. в ст. *Египетские восстания 1919, 1921*). Восстание было подавлено брит. властями, возглавлявшимися Э. Алленби (верховный комиссар в 1919—25). Делегация Вафда во главе с Заглулом пыталась добиться на Парижской мирной конференции 1919—20 признания независимости Е., но потерпела неудачу; державы-победительницы признали в апр. 1919 брит. протекторат над Е. Миссия брит. пр-ва во главе с мин. колоний А. Милчером (дек. 1919 — март 1920), стремясь расколоть нац.-освободит. движение, рекомендовала признать формальную независимость Е. при условии заключения с ним кабального «союзного» договора. Однако попытки Великобритании заключить в 1920—21 договор с Е. потерпели поражение. Представленный в окт. 1921 мин. иностр. дел Дж. Керзоном проект договора, предусматривавший формальное провозглашение независимости при сохранении брит. воен. присутствия и контроля над егип. финанс. и внеш. политикой, вызвал в кон. 1921 — нач. 1922 новую волну демонстраций и забастовок, вылившихся в массовое нац.-освободит. восстание.

В 1917—18 в Е. возникли первые социалистич. и коммунистич. ячейки. В авг. 1921 была осн. Социалистич. партия Е. (СПЕ), по инициативе к-рой была создана (1921) Егип. федерация рабочих (ЕФР). На 1-й конференции СПЕ возобладала марксисты, правые и центристские силы откололись от движения. В 1922 она была переименована в Егип. коммунистич. партию (ЕКП) и

вступила в Коминтерн. В 1922—24 ЕКП усилила своё влияние в профсоюзах, организовала ряд забастовок и демонстраций трудящихся.

28 февр. 1922 Великобритания была вынуждена опубликовать одностороннюю декларацию об отмене протектората и провозглашении Е. «независимым и суверенным гос-вом». В соответствии с декларацией она сохраняла под своим контролем оборону Е., охрану имперских путей сообщения, проходящих через Е., защиту проживающих в Е. иностранцев и нац. меньшинств, соуправление Суданом. Великобритания удерживала свои позиции в зоне Суэцкого канала и долине Нила, сохраняла право оккупации любых пунктов страны и режим капитуляций. В новой политич. обстановке от Вафда отмежевались представители зем. аристократии, компрадорской буржуазии и высш. чиновничества, образовавшие в окт. 1922 Партию либералов-конституционалистов, проводившую политику сотрудничества с оккуп. властями. 15 марта 1922 султан Ахмед Фуад принял королевский титул (Фуад I). 19 апр. 1923 была провозглашена конституция, в соответствии с к-рой Е. стал конституц. монархией с двухпалатным парламентом. На парламентских выборах 1923 победу одержали вафдисты, сформировавшие в янв. 1924 пр-во во главе с Заглулом. Пр-во Вафда, сотрудничавшее с феодал. компрадорскими элементами, запретило в марте 1924 ЕКП и ЕФР и подвергло их руководителей и рядовых членов репрессиям. Одновременно руководством Вафда стремилось усилить своё влияние на рабочее движение. Переговоры с лейбористским пр-вом Дж. Макдональда (сент.—окт. 1924), в ходе к-рых Е. добивался предоставления ему полной независимости, закончились провалом. В нояб. 1924 Заглул потребовал отзвва брит. офицеров из вооруж. сил Е. Ответом на это было назначение брит. ген.-губернатора Судана Ли Стэка главнокомандующим егип. армией. Убийство Ли Стэка в нояб. 1924 в Каире Великобритания использовала как предлог для свержения вафдистского пр-ва, предъявив ему ультиматум. В связи с отказом пр-ва Заглула выполнить требования, несовместимые с нац. интересами егип. народа, англичане захватили александрийскую таможню, егип. воен. части в Судане были насильственно эвакуированы. 24 нояб. 1924 кабинет Заглула подал в отставку. Новое пр-во А. Зивара, приняв требования колонизаторов, обрушилось с репрессиями против нац.-освободит. движения. В янв. 1925 была осн. реакц. Партия единения, тесно связанная с королевским двором (одним из её гл. лидеров был Али Махир). На парламентских выборах 1925 и 1926 большинство вновь получил Вафд, но брит. пр-во не допустило формирования вафдистского кабинета. Под давлением егип. буржуазии был принят закон об акц. компаниях (1927), предусматривавший участие егип. предпринимателей во вновь создаваемых иностр. компаниях. Опираясь на

созданный в 1920 нац. банк «Миср», егип. буржуазия основала ок. 10 нац. торг. и пром. компаний. Она добилась также введения таможенного тарифа (1931), защищавшего в нек-рой степени егип. пром-сть от иностр. конкуренции.

В 1927 обострилась борьба националистич. сил Е. (вафдистов, ватанистов и части либералов-конституционалистов) против брит. контроля над егип. армией. Проект англо-егип. договора (договор Сарвата — Чемберлена, нояб. 1927), предусматривавший сохранение в Е. брит. войск и брит. контроля над егип. армией, не был ратифицирован егип. парламентом, большинство в к-ром принадлежало вафдистам. В марте 1928 к власти пришло пр-во во главе с новым лидером Вафда М. Наххасом (с 1927, после смерти Заглула). Второй вафдистский кабинет также не пошёл на радикальные изменения социального и политич. устройства Е. В июне 1928 в результате нового конфликта с брит. властями он был вынужден уйти в отставку. Пр-во Мухаммеда Махмуда (от Партии либералов-конституционалистов) усилило репрессии против профсоюзов и прогрессивного студенчества, приостановило действие конституции; был подписан ряд неравноправных соглашений с Великобританией. Мировой экономич. кризис 1929—33 пагубно отразился на экономике Е., в первую очередь на его с. х-ве. Ухудшение экономич. конъюнктуры и положение трудящихся масс привело к обострению социальных и политич. противоречий. В результате парламентских выборов 1929 в янв. 1930 было вновь сформировано пр-во во главе с Наххасом. Отказ Наххаса от заключения договора, закреплявшего брит. господство в Е. и Судане, вызвал его отставку (июнь). В 1930 была созд. политич. орг-ция зем. и финанс. аристократии — Нар. партия. Новое пр-во во главе с И. Сидки (от Нар. партии) отменило конституцию 1923 и ввело (окт. 1930) конституцию, значительно расширившую права короля, заменившую прямые выборы косвенными, повысившую возрастную и имуществ. избират. цензы и т. д. В ответ на наступление реакции летом 1930 в ряде городов (Эль-Мансура, Суэц, Порт-Саид, Александрия, Каир) прошли массовые демонстрации и забастовки, сопровождавшиеся вооруж. столкновениями с полицией; в стране было введено воен. положение. Мощные выступления нар. масс вспыхнули в мае 1931 во время бойкотировавшихся народом парламентских выборов, проводившихся в соответствии с новой конституцией. Под давлением растущего недовольства в сент. 1933 Сидки был вынужден уйти в отставку. В 1934 начался новый подъем нац.-освободит. движения; забастовки, сопровождавшиеся столкновениями с полицией, переросли во всеобщую стачку, в ходе к-рой был выдвинут лозунг «Англия — наш враг». В янв. 1935 общенац. конгресс Вафда выдвинул требование восстановления конституции 1923. В обстановке подъёма антиимпериалистич. движения

бурж. помещичьи и компрадорско-монархич. партии Е. были вынуждены пойти на создание нац. фронта, включая Вафд, 13 дек. 1935 конституция 1923 была восстановлена, в мае 1936 парламентские выборы принесли победу Вафду. Наххас вновь возглавил пр-во. 26 авг. 1936 он подписал в Лондоне англо-егип. договор о дружбе и союзе (см. *Англо-египетский договор 1936*), несколько расширивший права Е. во внутри- и внешнеполитич. областях. 26 мая 1937 Е. вступил в Лигу Наций. Заключение договора 1936, сохранявшего зависимость Е. от Великобритании, неспособность Вафда осуществить программу социальных реформ вызвали недовольство широких нар. масс. В то же время усилилась феод.-компрадорская оппозиция Вафду, к к-рой присоединилось отколовшееся от него правое крыло во главе с Ахмедом Махиром и М. Ф. Нукраши, основавшими в 1937 партию Саад (объединила часть кр. буржуазии и помещиков, связанных с иностр. капиталом). Внутри Вафда усилилось возглавлявшееся Ф. Сираг ад-Дином течение, представлявшее интересы кр. егип. буржуазии, связанной с брит. капиталом. 30 дек. 1937 король Фарук (1936—52) отстранил пр-во Наххаса от власти, было сформировано пр-во во главе с лидером либералов-конституционалистов М. Махмудом. На парламентских выборах в апр. 1938 Вафд потерпел поражение. В авг. 1939 кабинет возглавил Али Махир. В стране активизировались правозащитные силы [Ассоциация братьев-мусульман (см. «*Братья мусульмане*»), партия *Молодой Египет*].

Во время 2-й мировой войны терр., материальные ресурсы и армия Е. использовались Великобританией для ведения воен. действий против италогерм. войск в Ливии. В стране было введено воен. положение. Дворцовые круги, сотрудничавшая с Великобританией, симпатизировали Германии и Италии. На державы «оси» ориентировались Партия единения, Нар. партия, либералы-конституционалисты, Ассоциация братьев-мусульман, Молодой Египет. Вафд и Саад поддерживали Великобританию. После вступления Италии в войну (1940) по требованию Великобритании Е. порвал с ней дипл. отношения (дипл. отношения с Германией были разорваны в сент. 1939); Али Махир вышел в отставку. В сент. 1940 итал. армия вторглась в Е., но была остановлена брит. войсками. В нач. 1941 герм. командование приступило к переброске экспедиц. войск в Ливию (Триполи) (27 мая 1942 герм.-итал. войска под командованием Роммеля перешли в наступление, пересекли егип.-ливийскую границу и к кон. июня вышли на подступы к Эль-Аламейну). Реакц. круги приступили к подготовке профаш. переворота. В этих условиях пр-во Великобритании вынудило короля Фарука вернуть к власти вафдистов (февр. 1942). Новое пр-во повело энергичную борьбу с профаш. агентурой. Начался рост демократич. движения в

Е., большое влияние на к-рое оказал разгром нем.-фаш. армии сов. войсками под Сталинградом (кон. 1942). В окт. — нояб. 1942 брит. войска разбили италогерм. войска под Эль-Аламейном, и к нач. 1943 фаш. угроза для Е. была ликвидирована. Вафдистское пр-во провело ряд умеренных реформ в интересах трудящихся. В сент. 1942 был издан закон о профсоюзах. 26 авг. 1943 установлены дипл. отношения с СССР. Усилилось движение за подлинную нац. независимость. В авг. 1944 Наххас заявил о необходимости пересмотра договора 1936. 8 окт. король сместил пр-во Вафда, был сформирован коалиц. кабинет во главе с лидером партии Саад Ахмедом Махиром. 24 февр. 1945 Е. объявил войну державам «оси». 22 марта 1945 в Каире на конференции представителей араб. гос-в была осн. *Лига арабских государств* (ЛАГ). В июне 1945 Е. был принят в ООН.

В годы войны в Е. углубился процесс классового расслоения, выросли революц. и демократич. силы. Окрепла егип. буржуазия, особенно промышленная. По нек-рым подсчётам, доля егип. нац. капитала, вложенного в акц. компании, приблизилась к 40%. Однако нац. буржуазия не выдвигала собственной, отличной от землевладельч. кругов политич. программы, её наиб. состоят. слои сотрудничали с колонизаторами. Числ. рабочих в 1947 превысила 1 млн. чел. (без с.-х.), однако на пр-тиях совр. сектора было занято не более 350—400 тыс. Велика была доля неквалифицир. рабочих, а также связанных с с.-х. и кустарно-ремесл. произ-вом. Значит. часть рабочего класса находилась под влиянием разл. бурж. и мелкобурж. идеологич. течений, в 1949 только 19,5% пром. рабочих были членами профсоюзов. Серьёзной революц. силой являлось крестьянство — самая многочисл. часть населения. Наиб. активной в политич. отношении силой были заметно выросшие в годы войны гор. ср. слои. Гл. роль в марксистских и коммунистич. группах играли интеллигенция и студенчество.

В послевоен. годы в Е. начался новый подъём нац.-освободит. движения, в авангарде к-рого находилась учащаяся молодёжь. В февр. 1946 был создан Нац. к-т рабочих и учащихся (НКРУ), возглавивший антиимпериалистич. нац. фронт. В состав фронта вошли представители марксистских, коммунистич. групп и орг-ций, профсоюзов, левые вафдисты и др. Представители Ассоциации братьев-мусульман пытались захватить руководство в НКРУ, но вскоре вышли из него. НКРУ выдвинул требования отмены договора 1936 и соглашения 1899 о Судане, единства долины Нила (Е. и Судана), немедл. эвакуации брит. войска. По призыву НКРУ 21 февр., 4 марта в стране прошли массовые антибрит. демонстрации и забастовки, в ряде городов вылившись в столкновения с полицией и брит. войсками. Демократич. профсоюзы объединились в мае 1946 в Конгресс профсоюзов рабочих Е. (КПРЕ; в июне 1946

включал 135 профсоюзов, 150 тыс. чл.). В мае — июне 1946 под руководством КПРЕ по стране прокатилась волна забастовок, наиб. крупная — рабочих текст. пром-сти Шубра-эль-Хеймы (20 тыс. чел.) и Александрии (12 тыс. чел.). 11 июля пр-во Сидки (с февр. 1946) начало кампанию репрессий против прогрессивных сил. Были проведены массовые аресты, издан ряд законов, запрещавших забастовки, а также деятельность коммунистич. орг-ций. НКРУ и КПРЕ были распущены.

В ходе проходивших в апр. — окт. 1946 англо-егип. переговоров о пересмотре договора 1936 Сидки принял требования Великобритании о создании англо-егип. Совета обороны и сохранении брит. баз (договор Сидки — Бевин). В стране возобновились демонстрации и митинги протеста. В этих условиях парламент отказался ратифицировать договор; Сидки был вынужден уйти в отставку. Новый глава пр-ва М. Ф. Нукраши в июле 1947 обратился в Совет Безопасности ООН с просьбой разрешить англо-егип. конфликт. Неспособность Совета Безопасности принять из-за позиции империалистич. держав позитивное решение по егип. вопросу вызвала в Е. новую волну антибрит. выступлений.

В 1942—52 в Е. был создан ряд коммунистич. групп с центрами в Каире и Александрии, наиб. влиятельная — Демократическое движение национально-освобождения (Хадету), созд. в 1947.

В мае 1948 Е. вступил в арабо-израильскую войну 1948—49. Поражение в ней вскрыло слабость полуколон. монархич. Е. По стране прошли массовые антиправительств. демонстрации. Среди оппозиц. политич. орг-ций заметно выросла роль Ассоциации братьев-мусульман; её террористич. деятельность стала серьёзной угрозой для правящих кругов. В ответ на запрет Ассоциации (8 дек.) 28 дек. 1948 был убит Нукраши. Против «братьев-мусульман» были проведены репрессии. В янв. 1950 парламентские выборы принесли успех Вафду. Вафдисты, согласившись на ряд уступок трудящимся, не решились провести обещанные социально-экономич. реформы, что вызвало новый подъём массового движения. Проходившие в июне 1950 — окт. 1951 англо-егип. переговоры не дали положит. результатов. В условиях подъёма антиимпериалистич. движения 15 окт. 1951 парламент утвердил законопроекты о денонсации договоров 1936 и 1899; Судан был объявлен неотъемлемой частью Е. Великобритания игнорировала решение Е., увеличила числ. своих войск в стране до 85 тыс. чел. и приступила к расширению зоны оккупации. В знак протеста более 60 тыс. рабочих, обслуживавших оккупац. войска, покинули зону канала, в к-рой развернулось партизанское движение. В борьбу включились крестьянство, а также силы егип. полиции, перешедшие на сторону партизан. Между оккупантами и партизанами происходили открытые бои. 26

января 1952 в Каире состоялась мощная демонстрация протеста против действий брит. войск, учинивших расправу над полицией г. Исмаилия. В тот же день реакц. силы организовали поджог св. 700 крупнейших зданий в центре города. Эти события были использованы королём для отстранения пр-ва от власти. Не решившись взять на себя руководство нар. движением, пр-во Вафда 27 янв. ушло в отставку. В стране было введено чрезвычайное положение, начались репрессии против участников вооруж. борьбы. До 23 июля 1952 в Е. сменилось шесть кабинетов.

Е. с 1952. Национально-освободительная революция. Антиимпериалистич. антифеод. этап революции. В обстановке острой внутривластной борьбы тайная воен. орг-ция «Свободные офицеры» в ночь на 23 июля 1952 по плану, разработанному её лидером Г. А. Насером, совершила революц. переворот, положивший начало антиимпериалистической антифеодальной революции (см. *Ильская революция* 1952). 26 июля король Фарук был вынужден отречься от престола в пользу своего семимесячного сына и покинуть страну. Во главе гос-ва встал Совет руководства революцией (СРР; созд. 26 июля 1952, при нём был учреждён Регентский совет). Председателем СРР стал назначенный верховным главнокомандующим егип. армией ген. М. Нагиб; фактически СРР руководил Насер. К власти пришли представители ср. слоёв, патриотич. интеллигенции в союзе с нац. буржуазией. Были изданы законы о ликвидации политич. полиции и чистке гос. аппарата. Пр-во возглавил (сент. 1952 — апр. 1954, с перерывом) ген. Нагиб. 9 сент. 1952 был принят закон об агр. реформе, предусматривавший конфискацию королевских земель, избытых (за выкуп) у помещиков земель, превышающих установленный максимум (фактически 300 фелданов, в закон неоднократно вносились изменения в интересах крестьянства). На отобранных у помещиков землях создавались с.-х. кооперативы. 9 сент. 1952 был принят закон о реорганизации политич. партий, 10 дек. отменена конституция 1923, 17 янв. 1953 было объявлено о роспуске старых политич. партий (одновременно создавалась единств. офиц. политич. орг-ция — «Орг-ция освобождения»), а 17 июня 1953 — о свержении королевской династии Мухаммеда Али, Регентский совет был ликвидирован. 18 июня Е. был провозглашён республикой. В тот же день президентом Е. стал ген. Нагиб. С сер. 1953 в СРР разгорелась острая борьба между бурж.-либеральным течением, считавшим революцию законченной, во главе с Нагибом, и революц.-демократическим во главе с Насером, выступавшим за дальнейшее развитие и углубление революции. В окт. 1954 Ассоциация братьев-мусульман организовала покушение на Насера, при расследовании были обнаружены её связи с Нагибом. Ассоциация была разгромлена, Нагиб 14 нояб. 1954 освобождён от всех занимае-

мых постов. Победа революц.-демократич. течения в СРР способствовала стабилизации режима.

12 февр. 1953 было подписано англо-егип. соглашение о Судане, к-рое предусматривало ему право на самоопределение (см. в ст. *Англо-египетские соглашения о Судане 1899 и 1953*). *Англо-египетское соглашение 1954* предусматривало эвакуацию англ. войск из Е. (осуществлена к июню 1956). Политич. суверенитет Е. был восстановлен. В марте 1955 Насер сформировал шесть принципов революции: ликвидация империализма; ликвидация феодализма; уничтожение капиталистич. монополий; установление социальной справедливости; создание нац. армии; установление демократич. системы. 23 июня 1956 была принята конституция, объявившая Е. «демократич., кооперативным, социалистич. обществом». Насер, занимавший с 17 апр. 1954 пост премьер-мин., был избран през. Е. (23 июня 1956). В 1957 был осн. Нац. союз — политич. орг-ция, призванная объединить все нац. силы.

Под предлогом отказа Е. ратифицировать соглашение с социалистич. странами о закупке оружия (сент. 1955) США (19 июля 1956), Великобритания и МБРП (21 июля 1956) объявили, что Е. лишается обещанного ранее займа на стр-во Асуанского гидроэнергетич. комплекса. 26 июля 1956 през. Насер издал декрет о национализации компании Суэцкого канала, что нанесло сильнейший удар по позиции междунар. капитала в Е. и положило начало созданию гос. сектора в егип. экономике. После ряда неудачных попыток оказать давление на егип. пр-во Великобритания и Франция инспирировали нападение Израиля в ночь с 29 на 30 окт. 1956 на Е., что было использовано ими как предлог для развязывания воен. действий против Е. Егип. народ героически оборонял Порт-Саид и др. города страны. Решающую поддержку Е. оказали СССР, др. социалистич. страны, все миролюбивые силы. В результате англо-франко-израильская агрессия против Е. была сорвана. В дек. 1956 англо-франц., а в марте 1957 израильские войска были полностью выведены из Е.

С помощью стран социалистич. содружества в 1956—58 была преодолена установленная империалистич. державами экономич. блокада Е. В 1958 доля социалистич. стран во внеш. торговле Е. достигла 41,5%. В 1956—60 ликвидировано господство иностр. капитала в экономике Е. Сразу же после начала тройств. империалистич. агрессии егип. пр-во подвергло секвестру всю собственность и капиталы, принадлежавшие англ. и франц. гражданам. 15 янв. 1957 был издан закон о «египтизации» иностр. банков, страховых фирм, внешнеторг., пром., трансп. и др. компаний. Собственность Великобритании и Франции «египтизовалась» немедленно, др. гос-ва — в течение 5 лет (бельг. и итал. банки и компании были национализированы в 1960—61). Для управле-

ния национализированными и смешанными пр-тиями в янв. 1957 была созд. Гос. экономич. орг-ция.

В 1955 Е. заключил с Сирией договор о совм. обороне; с 1956 велись сирийско-егип. переговоры о создании федеративного союза двух гос-в. Их объединению способствовал тот факт, что обе страны, проводившие антиимпериалистич. политику, являлись объектом заговоров империалистич. сил. 1 февр. 1958 было провозглашено создание Объединённой Араб. Респ. (ОАР), президентом к-рой избран Насер. В декларации об объединении указывалось, что «обе страны объединились в качестве предварит. шага к полному араб. единству». Столицей ОАР являлся Каир, гос-во делилось на северный (Сирия) и южный (Египет) р-ны. В марте 1958 Нац. собрание ОАР утвердило врем. конституцию.

Политич. и экономич. преобразования пр-ва ОАР, начало индустриализации, укрепление гос. сектора, аннексирование (с 1957) плановых начал в экономике отвечали интересам нар. масс, способствовали ликвидации феод. и полуфеод. отношений, упрочению политич. и экономич. независимости. Вместе с тем существ. выгоды от проведённых преобразований извлекали кр. буржуазия, кулачество и др. имущие слои. «Египтизированные» отделения иностр. банков фактически стали служить интересам гл. обр. местных предпринимателей. Бурный рост частнокапиталистич. сектора в 1956—60 обусловил попытки егип. буржуазии занять господств. положение в политич. жизни.

Кр. сирийская буржуазия и помещики оказывали сопротивление проводимым в ОАР преобразованиям. Егип. буржуазия, со своей стороны, усматривала в союзе с Сирией средство завоевания сирийского рынка. 28 сент. 1961 сирийскими офицерами в союзе с реакц. бурж. кругами был совершён гос. переворот, Сирия вышла из состава ОАР (Е. до 1971 сохранил назв. ОАР).

Антикапиталистич. этап революции. Лидеры егип. революции стремились использовать нац. капитал для создания совр. экономики. Однако кр. егип. буржуазия, действовавшая гл. обр. в сфере обращения, отказывалась сотрудничать с гос-вом в деле индустриализации страны, сопротивлялась мерам пр-ва, направленным на усиление гос. контроля, саботировала выполнение разработанной к 1960 10-летней программы развития х-ва ОАР, предусматривавшей большие частные капиталовложения в тяжёлую пром-сть и энергетику. На рубеже 50—60-х гг. интересы ср. слоёв, пролетарских и полупролетарских масс Е. вступили в противоречие с интересами кр. буржуазии. В целях ослабления позиций кр. буржуазии в 1960 были национализированы банк «Миср» и Нац. банк.

С сер. 1961 развернулось наступление гос-ва на кр. буржуазию и помещиков, распространившееся затем на часть ср. буржуазии и землевладельцев, — антикапиталистич., нац.-демо-

кратич. этап революции. 20 июля 1961 през. Насер издал декреты о национализации 149 банков, страховых обществ, крупнейших компаний и пром. предприятий. 25 июля 1961 был подписан декрет о дальнейшем понижении максимума кр. землевладения. В 1964 отменена выплата помещикам компенсации за землю, изъятую в соответствии с законами 1952 и 1961, одновременно снижена плата за полученную крестьянами землю. К 1965 ок. 90% всех крупных и значит. часть ср. пр-тий перешли в собственность гос-ва. В состав гос. сектора вошли также транспорт, финанс. система, внеш. торговля. К 1965 гос. сектор давал более 80% пром. продукции; было построено св. 800 пр-тий и объектов, в т. ч. при участии и содействии СССР. С 1960 при помощи СССР велось сооружение Асуанского гидроэнергетич. комплекса. Сотрудничество с СССР и др. социалистич. странами в 50—60-х гг. являлось важным фактором развития пром-сти, энергетики, с. х-ва, укрепления оборо-

носпособности Е. Е. стал превращаться в агр.-индустр. страну. Были подорваны экономич. основы полуфеод. землевладения. Последоват. проведение агр. реформы вызвало сопротивление кр. землевладельцев. В мае — июне 1966 был создан к-т по борьбе с остатками феодализма. Вместе с тем в деревне сохранялись сильные полуфеод. пережитки, укрепилась прослойка кулачества, в городе развивался процесс формирования «воен.» и «бюрократич.» буржуазии.


Была проведена серия социальных мероприятий в интересах трудящихся. 21 и 22 июля 1961 изданы законы о перераспределении прибылей компаний и пр-тий (25% прибылей гос. пр-тий отчислялось в пользу рабочих и служащих) и об участии рабочих и служащих в адм. советах компаний, пр-тий и учреждений. На пром. пр-тиях установлен 7-часовой рабочий день. Был определен минимум заработной платы рабочим и служащим гос. и частных пр-тий, увеличена продолжительность отпусков, рас-

ширены льготы трудящимся в системе здравоохранения и образования, улучшено пенсионное обеспечение, социальное страхование и др.

В нояб. 1961 были распущены Нац. собрание и Нац. союз, враждебно встретившие проводимые пр-вом преобразования. В окт. — нояб. 1961 репрессированы нек-рые представители кр. буржуазии, лидеры распущенных бурж.-помещичьих партий. В мае — июле 1962 в Каире проходил Нац. конгресс нар. сил, к-рый принял (30 июня 1962) Хартию нац. действий, отвергающую капиталистич. путь развития. В окт. 1962 был издан декрет о создании массовой политич. орг-ции — *Арабского социалистического союза (АСС; осн. в 1963)*. В 1965 две наиб. крупные коммунистич. группы заявили о самороспуске, а их члены вступили в АСС. Врем. Конституц. декларация 1964 провозгласила ОАР «демократич., социалистич. гос-вом, основанным на союзе трудовых сил народа».

В сер. 60-х гг. экономика Е. пережила трудности. Пр-во предприняло меры по стабилизации положения. Были сосредоточены усилия на завершении стр-ва Асуанского комплекса (закончен в янв. 1971).

Весной 1967 обострился *ближневосточный конфликт*. 5 июня 1967 Е., Иордания и Сирия подверглись агрессии Израиля, опиравшегося на междунар. империалистич. и сионистские круги. С помощью израильской агрессии силы империализма во главе с правящими кругами США рассчитывали нанести удар по нац.-освободит. движениям в араб. странах, свергнуть прогрессивные режимы в Е. и Сирии. 5—10 июня израильские войска оккупировали Синайский п-ов и вышли на вост. берег Суэцкого канала. В результате энергичных акций СССР, потребовавшего от Израиля прекращения агрессии, и др. социалистич. стран, а также благодаря позиции Совета Безопасности ООН, неоднократно принимавшего резолюции о необходимости прекращения израильской агрессии, 10 июня 1967 воен. действия были прекращены. Израильская агрессия привела к закрытию Суэцкого канала (до 1975). В борьбе за ликвидацию последствий агрессии большую политич., экономич. и воен. помощь Е. оказали СССР и др. социалистич. страны. Позитивное значение имело принятие Советом Безопасности ООН 22 нояб. 1967 резолюции № 242 о политич. урегулировании на Бл. Востоке, предусматривавшей полный вывод израильских войск со всех оккупир. араб. территорий. Согласно решениям 4-й конференции глав араб. гос-в (авг. — сент. 1967, Хартум), Е. стал получать ежегодную финанс. помощь для ликвидации последствий агрессии от араб. стран. Воен. поражение обострило вну-



1. Принятие Хартии национальных действий в Национальном конгрессе. Каир, 30 июня 1962. 2. Демонстрация протеста против израильской агрессии. Каир, июнь 1967.

триполитич. обстановку в Е. Воен.-бюрократич. верхушка предприняла попытку свергнуть пр-во Насера. Однако нар. демонстрации 9 и 10 июня устранили угрозу правого переворота. В авг.—сент. 1967 был раскрыт заговор вице-през. Е. маршала А. Х. Амера. Была проведена чистка армии, арестовано неск. сотен офицеров. В нач. 1968 оппозиция вновь активизировалась, однако рабочие и учащиеся мощными демонстрациями поддержали правительство. курс. През. Насер провозгласил революц. «Программу 30 марта», предусматривавшую мобилизацию всех сил и средств страны на борьбу за ликвидацию последствий израильской агрессии, дальнейшее углубление социально-экономич. реформ. В соответствии с этой программой были проведены выборы во Всеобщий нац. конгресс АСС (1968), внутри АСС создан Авангард социалистов. Принято решение о новом сокращении (с 1969) максимума кр. землевладения. Осуществлялись меры по созданию системы нар. обороны с участием широких слоёв населения. С помощью СССР и др. социалистич. стран были достигнуты заметные успехи в повышении боеспособности вооруж. сил.

После победы Июльской революции Е. приступил к осуществлению независимого антиимпериалистич. внешнеполитич. курса. Он оказывал поддержку борьбе народов против колониализма и расизма, выступил против Багдадского пакта (1955), принял участие в Бандунгской конференции 1955 стран Азии и Африки. Е. был одним из основателей ОАЕ (1963). В 50—60-х гг. Е. превратился в ведущее гос-во Араб. Востока, оказывавшее серьёзное революционизирующее влияние на страны Африки и Бл. Востока. Е. выступил (1964) инициатором созыва конференций глав араб. гос-в, играл видную роль в Орг-ции солидарности народов Азии и Африки, Движении неприсоединения. Быстрыми темпами развивались политич., экономич., торг., науч. и культурные отношения с СССР и др. социалистич. странами.

28 сент. 1970 умер през. Насер. 15 окт. 1970 президентом был избран А. Садат (с нояб. 1970 также пред. АСС).

Е. после 1970. Смерть Насера активизировала правые силы в егип. обществе и руководстве, к-рые выступили, маскируясь лозунгами сохранения «нац. единства», «сплочения нац. рядов», за отказ от социалистич. ориентации. Садат при поддержке военных и сил гос. безопасности в мае 1971 произвёл ряд перестановок в верхах гос. аппарата и АСС, репрессировал нек-рых видных деятелей (т. н. майская исправительная революция) и приступил под демагогич. лозунгами «защиты насеризма» к постепенному вытеснению насеристов и леводемократич. деятелей из гос. аппарата и руководства АСС; при этом продолжалась бюрократизация аппарата АСС. Был реабилитирован ряд репрессированных в 60-х гг. офицеров, бурж. политич. деятелей, в т. ч. руководите-

лей Ассоциации братьев-мусульман. 11 сент. 1971 принята новая конституция. Страна стала наз. Араб. Респ. Египет (АРЕ). Конституция, провозгласив дальнейшую «демократизацию общества» и «расширение личных свобод», наложила запрет на секвестризацию и национализацию частной собственности, объявила ислам гос. религией АРЕ. С сер. 1971 начался подъём рабочего и студенч. движения под лозунгами проведения реформ в интересах трудящихся, противодействия наступлению правых сил, урегулирования ближневост. конфликта. Рост религ. настроений Садат использовал для внесения раскола в ряды рабочих, студентов и др. патриотич. сил. При поддержке пр-ва было создано неск. сотен исламских к-тов, активизировалась деятельность «братьев-мусульман». Выращиванием углубления социальных противоречий явилось обострение в 1-й пол. 70-х гг., впервые после 1952, коптско-мусульм. межконфессиональной розни, к-рая была использована Садатом для раскола демократич. движения. В янв. 1973 прошли кр. демонстрации студентов, вылившиеся в ряде городов в столкновения с полицией. Были проведены репрессии против ряда представителей интеллигенции, особенно писателей и журналистов. Однако антиправительств. выступления не прекращались.

В 1971 было провозглашено создание Федерации Араб. Респ. (ФАР) в составе Е., Ливии и Сирии, деятельность ФАР ограничивалась координацией политич. планов стран-участниц; вскоре она фактически распалась. В 1972 и 1973 были достигнуты договорённости о гос. объединении Е. и Ливии. Однако егип. руководство вскоре взяло курс на развитие сотрудничества с реакц. режимами араб. нефтедоб. стран. Предпринимались шаги к установлению более тесных отношений со странами Запада. 27 мая 1971 в Каире был подписан сов.-егип. договор о дружбе и сотрудничестве, однако вскоре Садат осуществил ряд недружественных в отношении СССР акций (в июле 1972 было объявлено о завершении миссии сов. воен. советников в Е.). СССР, придерживаясь принципиальной позиции в вопросах сов.-егип. отношений, продолжал в нач. 70-х гг. оказывать Е. широкую экономич., технич. и воен. помощь.

В результате неурегулированности ближневост. конфликта, агрессивной экспансионистской политики Израиля в окт. 1973 вновь развернулись (6—22 окт.) воен. действия между Израилем и Е. и Сирией, в ходе к-рых егип. войска форсировали Суэцкий канал. В ходе воен. действий егип. армия продемонстрировала возросшую боеспособность, вооруж. силам Израиля был нанесён значит. ущерб. Однако политич. непоследовательность Садата, пытавшегося проводить политику компромисса, ослабляла позиции араб. стороны. В дек. 1973 начала работу Женевская мирная конференция по Бл. Востоку [при участии СССР, США (сопредседатели), Е., Израиля и Иордании]. Однако

обструкционистская позиция Израиля, фактически поддержанного США, сорвала её работу. Негативные последствия имел избранный Садатом курс сепаратного урегулирования конфликта. 18 янв. 1974 подписано т. н. 1-е Синайское соглашение о разъединении египетских и израильских войск, согласно которому Е. возвращалась незначительная часть терр. к В. от Суэцкого канала.

18 апр. 1974 был опубликован «Октябрьский документ», сформулировавший осн. принципы политики «открытых дверей» (инфитах) и «либерализации экономики». Проводившаяся с сер. 1974 политика возврата к свободному рыночному х-ву, отказа от ограничений иностр. капитала, укрепления позиций буржуазии имела негативные последствия для экономич. развития Е., привела к значит. ухудшению положения трудящихся. В правящих кругах возобладала представители бюрократич. и неоконспирадорских слоёв буржуазии. Во 2-й пол. 70-х гг. начался новый подъём рабочего и студенч. движения (выступления в янв., марте 1975, летом 1976), кульминацией к-рого явились массовые выступления в янв. 1977.

Политика «открытых дверей» сопровождалась переориентацией внешнеполитич. курса на сотрудничество со странами Запада, в первую очередь с США, на помощь к-рых егип. руководство рассчитывало в разрешении ближневост. конфликта. С 1974 значительно увеличилась технич. и воен. помощь США, с 1976 Е. занял 2-е место в амер. программе помощи зарубежным странам. В сент. 1975 при активном посредничестве США было заключено на сепаратной основе т. н. 2-е Синайское соглашение о разъединении егип. и израильских войск, предусматривавшее продолжение израильской оккупации обширных араб. территорий. Курс сепаратных сделок с Израилем привёл к фактич. исключению Е. из общераб. фронта борьбы против агрессии. Усилилась изоляция Е. в араб. мире. В июле 1977 Е. развязал вооруж. конфликт с Ливией. 15 марта 1976 Е. односторонне денонсировал договор о дружбе и сотрудничестве с СССР. В результате капитулянтской миссии Садата в Иерусалиме (нояб. 1977) были установлены прямые контакты Е. с Израилем. Трёхсторонние амер.-израильско-егип. переговоры завершились подписанием под эгидой США 17 сент. 1978 *Кэмп-Дэвидских соглашений*. На их основе 26 марта 1979 в Вашингтоне был подписан сепаратный мирный договор с Израилем, предусматривавший установление «дипл., экономич. и культурных отношений между сторонами», эвакуацию в течение трёх лет израильских войск из Синая. Договор ущемлял суверенитет Е. над Синаем, объективно способствовал сохранению израильской оккупации сирийских и палестинских араб. земель и игнорировал право араб. народа Палестины на самоопределение. Капитулянтский внешнеполитич. курс Садата был осуждён араб. странами.

Было приостановлено (1979) членство Е. в ЛАГ и Орг-ции Исламская конференция. Почти все страны — члены ЛАГ разорвали дипл. отношения с Е. и прекратили предоставление ему финанс.-экономич., воен. помощи и поставок нефти. Политику «открытых дверей» егип. руководство сочетало с широко разрекламированным «демократич. экспериментом». Отступая от выдвинутого Насером принципа союза трудовых сил народа, объединённых в АСС, в марте 1976 Садат принял решение о создании в рамках АСС трёх политич. платформ: центристской (правящее большинство), левой и правой, в нояб. 1976 разрешено их преобразование в политич. партии: Араб. социалистич. партию (АСП; центристская), Либерально-социалистич. партию (ЛСП; правую) и Национально-прогрессивную (левую) партию (НПП). В июне 1977 принят закон, регулирующий парт. деятельность. Политич. партии были поставлены под жёсткий правительств. контроль; ген. секретариат АСС преобразован в орган, контролировавший их деятельность. В февр. 1978 осн. партия Новый Вафд, успешно соперничавшая с АСП, заметноросло и влияние НПП. В июне 1978 принят закон о «защите нац. единства и социального мира», ограничивавший политич. деятельность оппозиции. Новый Вафд заявил о самороспуске, НПП, несмотря на преследования, продолжала действовать. В июле 1978 Садат был вынужден объявить о создании вместо АСП новой правящей Национал-демократич. партии (НДП). В нояб. 1978 Садат поддержал создание Социалистич. партии труда (СПТ), отводя ей роль «честной и легальной оппозиции». АСС был ликвидирован. Перестройка парт. системы была дополнена перестановками в гос. аппарате, армии, провинц. администрации. Однако СПТ, выйдя из-под контроля пр-ва, превратилась в действительную политич. силу. Укреплялись позиции НПП. «Демократич. эксперимент» Садата не принес желаемых пр-вом результатов. В апр. 1979 группа депутатов Нар. собрания выступила против ратификации сепаратного мирного договора с Израилем. Парламент был распущен, на новых выборах депутаты, осудившие политику пр-ва, под нажимом властей не были переизбраны. Ограничение легальной оппозиции способствовало дальнейшему расширению нелегальной (многочисл. мусульм. группы и левые нац. патриотич. силы). В сент. 1980 нелегально состоялся 1-й съезд *Египетской коммунистической партии* (осн. в 1975). В кон. 70-х — нач. 80-х гг. предпринимались шаги к объединению оппозиц. сил. В сент. 1981 Садат провёл кампанию массовых политич. репрессий, в ходе к-рой было арестовано ок. 1,5 тыс. ведущих деятелей оппозиции, а также предпринял ряд недружественных по отношению к СССР акций. Политич. обстановка в стране резко обострилась. 6 окт. 1981 Садат был убит группой военных — членов тайной мусульм. экстремистской орг-ции. 13 окт. 1981 в

результате референдума президентом Е. был избран М. Х. Мубарак.

Новое руководство Е. осуществило некр-ые мероприятия, направленные на смягчение внутривнутр. обстановки, нар. недовольства. Были приняты меры для обезвреживания экстремистских групп, освобождены арестованные деятели легальной бурж. оппозиции, с лидерами к-рой были установлены контакты, осуществлена нек-рая либерализация обществ. жизни. Проводились кампании против крайних мусульм. групп и одновременно левых сил. Трижды, в 1982, 1983 и 1984, продлевалось действие принятого в 1981 закона о чрезвычайном положении. Не отказываясь от политики «открытых дверей», пр-во предприняло меры по оздоровлению экономики, выдвинуло задачу переориентации инвестиций из сферы услуг в производственную («производительный инфитак»). Осуществлялись мероприятия по борьбе с коррупцией, казнокрадством и т. п. Принятый в янв. 1983 план социально-экономич. развития Е. на 1983—87 провозгласил осн. задачами увеличение капиталовложений в экономику за счёт макс. использования собств. ресурсов и снижения доли иностр. кредитов, сокращение внеш. задолженности, усиление роли гос. сектора в пром-сти, ликвидации диспропорций в экономике путём ускоренного развития её производим. отраслей. В области внеш. политики доминирует курс на поддержание всесторонних связей и тесного сотрудничества со странами Запада, прежде всего с США, с к-рыми был заключён ряд экономич. и воен. соглашений. Вместе с тем Е. активизировал свою деятельность в Движении неприсоединения, были сделаны попытки выйти из состояния изоляции в араб. мире. В 1984 восстановлено членство Е. в Орг-ции Исламская конференция. Расширились связи Е. с развивающимися странами. Были предприняты шаги по расширению торг.-экономич., науч., культурных связей с СССР.

Нац.-патриотич. силы Е. требуют демократизации обществ. жизни, пересмотра экономич. политики, проведения независимого внешнеполитич. курса в общенац. интересах егип. народа.

Н. А. Иванов (Е. до 1918), Б. Г. Сейранян (Е. с 1918).

Политические партии, профсоюзы

Национал-демократическая партия, правящая, осн. в июле 1978 вместо Араб. социалистич. партии (осн. в 1976—77). Правая партия, объединяет верхушку гос. аппарата, представителей неоконпраторской, новой паразитической, агр. и нек-рых др. групп кр. буржуазии. Социалистическая партия труда, осн. в нояб. 1978 как партия «легальной оппозиции», превратилась в действительную оппозиц. левостороннюю партию, объединяющую радикальную мелкобурж. интеллигенцию, патриотич. ср. и мелкую буржуазию. Либерально-социалистическая партия (ЛСП), осн. в 1976—

77, правоцентристская партия, объединяющая часть пром. буржуазии. Национально-прогрессивная (левая) партия, осн. в 1976—77, объединяет представителей демократич., нац.-патриотич. сил: Новый Вафд, осн. в февр. 1978, в июле 1978 был вынужден объявить о самороспуске, возобновил свою деятельность в 1984; правоцентристская консервативная националистич. партия, объединяет представителей ср. буржуазии, мелких собственников, части бурж.-либеральной интеллигенции, умеренных религ. кругов, нек-рых неимущих слоёв. Аль-Умма, осн. в 1983, правая, консервативно-клерикальная партия. Египетская коммунистическая партия, образована в 1975.

Египетская федерация труда, осн. в 1957, объединяет 23 отраслевых профсоюза, входит в ОАПЕ, членство в МКАП приостановлено.

Б. Г. Сейранян.

Печать, радиовещание, телевидение

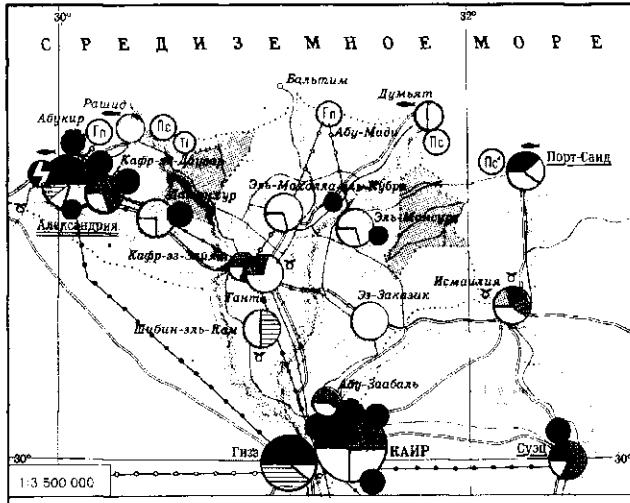
Издаётся (1985) св. 40 газет, в т. ч. 17 ежедневных. Наиб. влиятельные ежеднев. газеты (издаются в Каире, 1985): «Аль-Ахбар», с 1952, тираж 748 тыс. экз., субботнее издание — «Ахбар аль-Яум», с 1944, тираж 1,03 млн. экз.; «Аль-Ахрам», с 1875, тираж 800 тыс. экз.; «Аль-Гумхурия», с 1953, тираж 650—750 тыс. экз.; «Журнал д'Эжипт» («Le Journal d'Egypte»), с 1936, тираж 72 тыс. экз., на франц. яз.; «Иджипшен газетт» («Egyptian Gazette»), с 1880, тираж 32 тыс. экз., на англ. яз.; субботнее издание — «Иджипшен мейл» («Egyptian Mail»), с 1910, тираж 50 тыс. экз.; «Аль-Маса», вечерняя, с 1956, тираж 105 тыс. экз.; «Прогресс эжипсьен» («Le Progrès Egyptien»), с 1890, тираж 19 тыс. экз., на франц. яз.; «Маю», с 1981, тираж 620 тыс. экз. орган НДП. Ежеднев. газеты: «Аль-Уммаль», с 1966, тираж ок. 30 тыс. экз., орган ЕФТ; «Аш-Шааб», с 1979, тираж 50 тыс. экз., орган СПТ; «Аль-Ахали», с 1978, тираж 160 тыс. экз., орган НПП.

Нац. информац. агентство МЕНА (Мидл Ист ньюс, Эйдженс), осн. в 1955. Радиовещание и телевидение контролирует правительств. орг-ция Союз радиовещания и телевидения АРЕ, осн. в 1979. Радиовещание с 1934, телевидение с 1960. Имеется 30 радиостанций и 1 телецентр. Внутр. вещание осуществляется на 7 яз., для зарубежных стран — на 30 яз. (в т. ч. араб., англ., франц., нем., итал., рус., исп., ряде афр. и азиат.).

М. А. Шлёнова.

Экономико-географический очерк

Общая характеристика хозяйства. До 2-й мировой войны Е. был страной монокультуры хлопка с весьма низким уровнем пром. развития. В 1952—70 пр-во проводило политику индустриализации и агр. преобразований с целью преодоления экономич. отсталости, ликвидации полупфеод. помещичьего землевладения и наделения беззем. и малозем. крестьян-феллахов землёй. В 1952—80 было перераспределено



ЕГИПЕТ. ЭКОНОМИЧЕСКАЯ КАРТА

1:8 000 000

ОБРАБАТЫВАЮЩАЯ ПРОМЫШЛЕННОСТЬ

- Черная металлургия
- Цветная металлургия
- Машиностроение и металлообработка
- Химическая
- Нефтеперерабатывающая
- Производство строительных материалов
- Целлюлозно-бумажная
- Текстильная
- Хлопчатобумажная
- Кожевенно-обувная
- Пищевая
- Сахарная
- Табачная

ДОБЫВАЮЩАЯ ПРОМЫШЛЕННОСТЬ

- Нефть
- Природный газ
- Бурый уголь
- Железные руды
- Марганцевые руды
- Титановые руды
- Золото
- Фосфориты
- Поваренная соль

РАЗВЕДАННЫЕ МЕСТОРОЖДЕНИЯ

- Нефть
- Урановые руды
- Фосфориты

ТЕПЛОВЫЕ ЭЛЕКТРОСТАНЦИИ

- от 100 до 300 МВт
- от 50 до 100 МВт
- Строящиеся
- свыше 500 МВт
- до 500 МВт

ГИДРОЭЛЕКТРОСТАНЦИИ

- свыше 2000 МВт
- 350 МВт

Строящаяся атомная электростанция

- свыше 500 МВт

ГОДОВОЙ ГРУЗОБОРОТ ПОРТОВ

- свыше 20 млн тонн
- до 5 млн тонн

Рыболовные порты

- Нефтепроводы
- Газопроводы

Судоходные участки рек

-

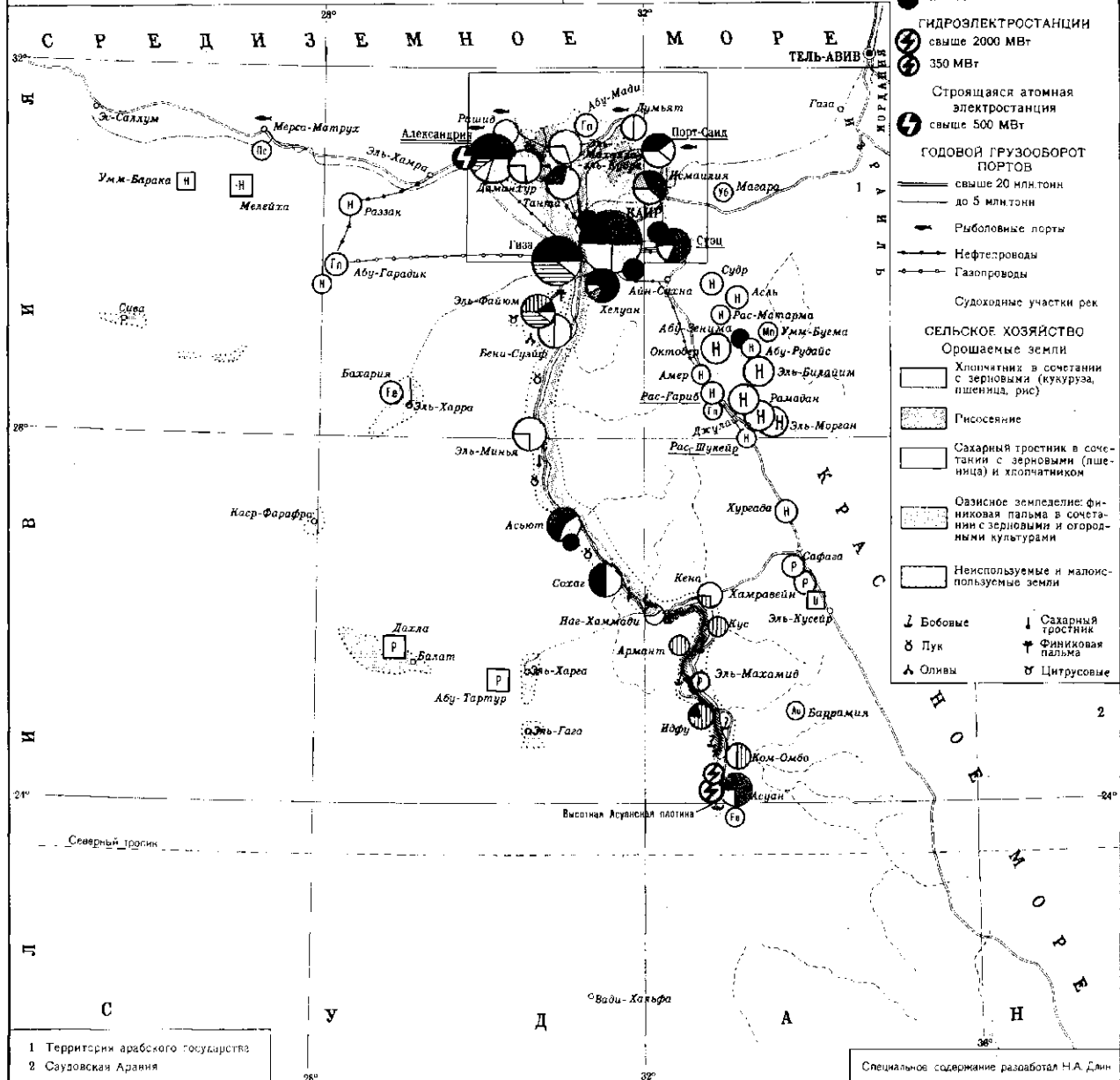
СЕЛЬСКОЕ ХОЗЯЙСТВО

Орошаемые земли

- Хлопчатник в сочетании с зерновыми (кукуруза, пшеница, рис)
- Рисосеяние
- Сахарный тростник в сочетании с зерновыми (пшеница) и хлопчатником
- Оазисное земледелие: финиковая пальма в сочетании с зерновыми и огородными культурами
- Неиспользуемые и малоиспользуемые земли

Бобовые

- Сахарный тростник
- Финиковая пальма
- Цитрусовые



433,3 тыс. га земли, в т. ч. 354 тыс. га — ранее принадлежавшей королевской династии и феодалам, 77 тыс. га — из гос. фондов. После национализации Суэцкого канала (1956) началась «египтизация» иностр. компаний. Всё это создавало возможности для проведения индустриализации на базе развития гос. сектора, на пр-тиях к-рого в 1970 производилось ок. 2/3 нац. дохода, в т. ч. (%): в пром-сти ок. 70, на транспорте и в связи 90, в с. х-ве ок. 3; в 1980 доля гос. сектора в нац. доходе составила ок. 1/2, в т. ч. (%): в пром-сти 60, стр-ве, на транспорте и в связи 70, в с. х-ве ок. 2. Гос. сектор стал гл. опорой пр-ва в социально-экономич. развитии страны. Однако в 70-х гг. пр-во А. Садата отказалось от революц.-демократич. курса в политике, пошло на сближение с иностр. монополистич. кругами. Начала проводиться политика «открытых дверей» для иностр. капитала и «либерализации экономики» (на нач. 1983 в Егип. инвестировано св. 5 млрд. егип. ф.). Стали организовываться смешанные компании с участием капитала араб. нефтедобывающих стран, зап.-европ., амер. и япон. капитала; заключаются концессионные соглашения с иностранными фирмами на разведку и добычу нефти (за 1974—83 подписано более 80 соглашений на 2/3 терр. Ег.); мн. иностр. компании имеют право свободного вывоза прибыли; создана т. н. свободная зона, где иностр. инвесторам предоставляются особо льготные условия; восстановлено относительное свободное обращение иностр. валюты. Разрешены участие частного (егип. и иностр.) капитала в пр-тиях гос. сектора, перевод в частный — нац. и иностр. — сектор неких рентабельных гос. пр-тий. Предоставлены льготы кр. частным егип. предпринимателям. С сер. 70-х гг. на пути проведения агр. реформы стали чиниться препятствия. Быв. владельцы получили право возврата нек-рой части изъятых ранее (но не распределённых ещё) земель, использования издольной аренды для полупфеод. эксплуатации беднейших и беззем. феллахов

Египет — агр.-индустр. страна, крупнейший поставщик на мировой рынок высококачеств. длинноволокнистого хлопка и хл.-бум. изделий из него. С кон. 70-х — нач. 80-х гг. в Ег. возрастают добыча и экспорт нефти. В 1981/82 в ВВП пришлося (%): на долю с. х-ва ок. 19, пром-сти 29, транспорта и связи 5 (см. табл. 2). Доля гос. сектора в ВВП 58,4% (1979), в т. ч. (%): в пром. продукции 65,8, с. х-ва произ-ве 2,6, на транспорте 91,5. Осуществляются планы экономич. развития. Осн. внимание в них уделяется развитию пром-сти и инфраструктуры. Однако план экономич. развития на 1978—82 гг. выполнен не был. Приступили к выполнению плана на 1982/83 — 1986/87. Источниками финансирования, кроме нац. капитала, являются займы и кредиты, предоставляемые др. странами; общая сумма их на 1983 оценивалась в 22 млрд. долл., в т. ч. (млрд. долл.): США 8,5, Франция 1,5, ФРГ 1,2, араб. гос-ва (предоставля-

Табл. 2 — Структура валового внутреннего продукта

	1960	1970	1977	1982/83
Валовой внутр-ний про-дукт, млн. фунтов в т. ч. %	1459,3	3145,5	7341,0	19 638,8
Сельское хозяйство	28	25	24	19
Промышленность, в т. ч. обрабаты-вающая	20	22	23	29
Строительство	3	4	4	5
Транспорт	7	5	7	8
Прочие отрасли	42	44	42	39

лись до 1979) ок. 2, МБРР 2,2. В число пятисот крупнейших банков мира входят егип. банки «Национал банк оф Иджипт», «Миср», «Банк дю Каир», «Араб-Африкан интернационал банк», «Банк оф Александрия». Общая внеш. задолженность Ег. на кон. 1982 — 19,2 млрд. долл. Наиб. важные источники доходов (по данным на 1982/83): экспорт нефти (2,1 млрд. долл.), ден. переводы египтян, уехавших на заработки за границу (2,3 млрд. долл.), Суэцкий канал (850 млн. долл.), экспорт хлопка и туризм (св. 500 млн. долл.).

Сельское хозяйство. Осн. отрасль — земледелие, базирующееся на искусств. орошении и сосредоточенное гл. обр. в дельте и долине Нила. Регулярно используется ок. 3 млн. га (т. е. не более 3% терр. страны). Они распределены среди с. х. населения крайне неравномерно: после агр. реформы 95,3% владельцев, имеющих менее 2,1 га каждый, принадлежало 52,9% обработ. земли (без учёта гос. собственности на освоение пустынь и залежных земель и площадей, отведённых под распределение); 47,1% (ок. 1,2 млн. га) принадлежало владельцам, имеющим участки св. 2,1 га. У последних сосредоточено ок. 3/4 общего кол-ва тракторов и др. с. х. машин. Крестьяне используют традиц. орудия труда (мотыга, плуг без отвала), примитивные водоподъёмные машины. Широко распространены издольная аренда и труд наёмных беззем. и малозем. крестьян-феллахов и батраков. В с. х. кооперативах (св. 5000, почти исключительно снабженческо-сбытовых) главенствующая роль принадлежит кулакам. Роль гос-ва в с. х-ве заключается гл. обр. в финансировании и орг-ции освоения и мелиорации новых земель, предоставлении кредитов, поставке (на льготных и др. условиях)

удобрений, сортовых семян и т. п. В 1952—82 было дополнительно освоено 430 тыс. га (из них только в 1952—70 — 381,4 тыс. га) пустынных земель к С.-З. и З. от Нила; с 1982 началось освоение новых земель в р-не Каира, зоне Суэцкого канала, на С. дельты и Синайском п-ове, к-рые предназначаются для свободной продажи частным лицам, прежде всего египтянам.

Характерно интенсивное использование обработ. земель. Благодаря обилию солнечного света и тепла, при условии применения искусств. орошения, возможно получать по 2—3 урожая в год с одних и тех же участков. Распространены 2-летние севообороты с чередованием летних и зимних культур: хлопчатника (в мае—октябре) — пшеницы (или ячменя и др.; в ноябре—мае), кукурузы (или риса и др., в июле—ноябре); в коротких промежуточных землях находится под паром или засеивается быстрорастущими кормовыми травами (гл. обр. клевером). В структуре посевных площадей преобладают зернобобовые (св. 40%) и хлопчатник (10—20% в разл. годы); под клевером 20—25%, под овощами и плодовыми до 10%. Значит. место в произ-ве занимает хлопок, дающий обычно 1/2—3/4 стоимости всей с. х. продукции страны: 400—500 тыс. т длинноволокнистого хлопка ежегодно (456 тыс. т в 1958) — 1-е место в мире; большая часть экспортируется. Гл. прод. культуры (составляющие ок. 80% пищ. рациона населения); распространены повсеместно, кроме риса) — кукуруза и пшеница; они не удовлетворяют внутр. нужд в продовольствии (в 1985 импорт пшеницы и пшеничной муки составил ок. 7 млн. т). Рис в широких масштабах начали возделывать лишь накануне 2-й мировой войны гл. обр. в р-нах сев. части дельты в оазисе Файюм и др. оазисах Ливийской пустыни; часть риса идёт на экспорт. Повсеместно распространены бобовые. Сах. тростник выращивается гл. обр. в центр. и юж. р-нах Нила и перерабатывается на местных з-дах. Осн. фуражная культура — егип. клевер «берсим», может давать 2—3 укоса, ежегодный сбор до 750 ц с га; это, однако, не обеспечивает достаточной кормовой базы домашнему скоту. Из овощных культур наиб. важное значение имеют томаты и лук, предназначенные гл. обр. для экспорта в Зап. Европу в зимнее время, из плодовых — цитрусовые (апельсины, мандарины, лимоны) местных сортов, отличающиеся скороспелостью и сравнительно высокими вкусовыми качествами, а

Табл. 3 — Площадь и сбор важнейших сельскохозяйственных культур

Культуры	Площадь, тыс. га			Сбор, тыс. т		
	1981	1982	1983	1981	1982	1983
Пшеница	586	577	570	1938	2017	1996
Рис	402	431	423	2236	2441	2440
Кукуруза	808	813	756	3308	3347	3510
Хлопчатник (хлопок-волокно)	118	—	—	499	460	410
Сахарный тростник	105	107	110	1120	1450	1600
Помидоры	136	135	140	2454	2657	2500
Лук	17	16	17	654	489	660
Апельсины	895	1201	1250	61	60	60

также финики, бананы, инжир, виноград, оливы, земляной орех. Овощи и плодовые (занимают ок. 13% площади) выращиваются гл. обр. в пригородах больших городов, преим. сев. части дельты, финиковая пальма — в оазисах. О площади и сборе важнейших с.-х. культур см. в табл. 3.

Животноводство из-за скудности естеств. пастбищ и кормов не получило значит. развития. Оседлое нас. разводит кр. рог. скот (в земледельч. р-нах — в качестве молочного), овец, коз и домашнюю птицу; кочевники — верблюдов, овец, коз. Поголовье (1982, млн.): кр. рог. скота 4,2 (в т. ч. буйолов ок. 2,4), овец 1,4, коз 1,5, верблюдов 0,07, домашней птицы св. 37. Ежегодно производится ок. 10 тыс. т мёда.

Рыболовство. Для внутр. потребления ежегодно в Ниле и озёрах вылавливается св. 70 тыс. т рыбы — гл. обр. карп (балти), а в Средиземном м. — до 30 тыс. т — сардина, анчоус, тунец, барабуля, кефаль, камбала.

Промышленность Е. до 1952 специализировалась гл. обр. на переработке с.-х. сырья, произ-ве текст. изделий и пищ. продуктов. В 60-х гг. при значит. экономич. и технич. содействии СССР были сооружены металлургич., маш.-строит., хим. пр-тия, получили дальнейшее развитие текст. и пищевкус. пром-сть, увеличилось произ-во электроэнергии.


Преобладающая часть пром-сти сосредоточена в Ниж. Египте — дельте Нила и на прилегающей терр.; началась индустриализация юж. части долины Нила и зоны Суэцкого канала.

Добывающая пром-сть и энергетика. Нефт. м-ния эксплуатируют: гос. нефт. компания «Иджипшен дженерал петролеум оторити» и ряд амер. и зап.-европ. компаний (часть из к-рых — смешанные). Разведкой нефти на $\frac{2}{3}$ площади заняты компании ок. 20 стран. Осн. р-ны — Ю.-З. и З. побережья Синая и прилегающий шельф, сев. часть побережья Красного м., С.-В. Ливийской пустыни. Добывают жел. руду (в оазисе Бахария и р-не Асуана), фосфориты (м-ния Сафага и Эль-Кусейр на побережье Красного м.), поваренную соль (выпаривается в р-нах дельты Нила и Мерса-Матрух из вод Средиземного м.). Установленная мощность электростанций в 1983 составила 5421 МВт (ГЭС — 2446 МВт, ТЭС — 2290 МВт), гл. обр. государственных. В 1982 в Е. произведено 24,3 млрд. кВт-ч электроэнергии, в т. ч. 14,3 млрд. кВт-ч — ТЭС, остальные — гл. обр. ГЭС Асуанских гидроэнергетических комплексов. Осн. р-ны произ-ва электроэнергии — Асуан, Каир, Александрия, Порт-Саид, Суэц. В обрабат. пром-сти, по данным на кон. 70-х гг., насчитывалось св. 300 кр. гос. фабрично-заводских пр-тий (с общим числом занятых ок. 1 млн. чел.) и св. 150 тыс. прочих цензовых пр-тий (примерно 600 тыс. занятых); среди последних подавляющее большинство — кустарно-ремесл. произ-ва (фабрично-заводских пр-

тий менее 3%). Общая числ. занятых в сфере произ-ва 6,5 млн. чел. (1983). Гл. отрасли обработ. пром-сти: текст. (св. 50% всей пром. продукции по стоимости и св. $\frac{1}{2}$ рабочих, занятых в этой отрасли), пищевкус. (св. 25% стоимости и ок. 30% рабочих), а также швейная, металлообр., металлургич., маш.-строительная. Текст. пром-сть перерабатывает до 40% выращиваемого в стране хлопка, производит его очистку и прессовку, вырабатывает пряжу, ткани (что полностью удовлетворяет внутр. потребности) и хл.-бум. изделия; производятся также шерст. и шёлк. пряжа и ткани, ковры. Осн. центры текст. пром-сти — Каир, Александрия, Эль-Махалла-эль-Кубра, Хелуан, Думьят, Шибин-эль-Ком,



Кафр-эд-Даувар. Из пищевкус. отраслей наиб. развиты рисоочистка, произ-во сахара, растит. масел и др. — гл. обр. в Каире, Александрии, Идфу, Ком-Омбо, Сохаге, Кусе, Арманте; Гиза и Александрия — кр. центры таб. пром-сти, работающие гл. обр. на импортном (амер. и тур.) сырье. Металлургич. пр-тия выплавляют сталь (в т. ч. стальные заготовки и листовую сталь), чугун, алюминий. Центры чёрной металлургии — комбинат в Хелуане, цветной — алюминиевый комплекс в Наг-Хаммади (оба пр-тия сооружены при содействии СССР) и з-д по изготовлению алюминиевых изделий в Исмаилии. Пр-тия маш.-строит. пром-сти сосредоточены в Каире, Александрии, Хелуане, Порт-Саиде, Суэце; они производят (с использованием импортных агрегатов) легковые и грузовые (соответственно 17 тыс. и 2,5 тыс. в 1981/82) автомобили, тракторы (3,8 тыс. в 1982), велосипеды (10 тыс. в 1982), холодильники (384 тыс. в 1982), металлореж. станки, ж.-д. вагоны и др.; судостроит. верфь (в Александрии). Имеются пр-тия радиотехнич. (радиоприёмники и телевизоры) и электротехнич. пром-сти. Нефтеперераб. пром-сть производит (1982, млн. т) бензин (2,1),



1. Каир. Мост через Нил. 2. Хелуанский металлургический завод. 3. Завод по производству технических масел в г. Александрия. 4. Александрия. Судоверфь. 5. Высотная Асуанская плотина. 6. Строительство алюминиевого комплекса в Наг-Хаммади. 7. Освоение пустынных земель. 8. «Оросительные колёса» в оазисе Фаюм.

керосин (1,7), нефтегаз (3,4). Ежегодно перерабатывается 17 млн. т нефти на шести нефтеперераб. з-дах, принадлежащих гос-ву и частным компаниям. Осн. центры нефтепереработки — Суэц, Каир, Александрия, Танта. В Кафр-эд-Дауваре — крупнейший в стране з-д по произ-ву красителей и др. химикатов. Производятся азотные (4122 тыс. т), фосфорные (512 тыс. т) и др. удобрения в Асуане, Суэце, Хелуане, Абу-Заабале, Кафр-эд-Зайяте и др. Произ-во цемента (3,6 млн. т в 1982) удовлетворяет потребности Е. лишь на 1/3. О произ-ве важнейших видов пром. продукции см. в табл. 4.

Транспорт. Внутр. перевозки осуществляются гл. обр. автомоб. транспортом: на него приходится 85,6% общего объема перевозок, на ж.-д. транспорт 8,6%, на водный 5,8% (1981). Протяжённость автодорог ок. 30 тыс. км, в т. ч. асфальтированных 15 тыс. км (1983). Важнейшие автомагистрали: Каир — Александрия, Александрия — Мерса-Матрух, Каир — Суэц, Суэц — Порт-Саид, Каир — Гурдака, Каир — Асьют. Автопарк (1983, тыс.): грузовых машин 163, легковых 2000, автобусов 12. Дл. жел. дорог 7,2 тыс. км, в т. ч. 4,4 тыс. км ширококолейных. Осн. ж.-д. магистрали: Каир — Асуан, Каир — Александрия, Каир — Суэц, Порт-Саид — Исаилия. Дл. судоходных путей по Нилу и магистральным каналам св. 3 тыс. км. Тоннаж собственного мор. торг. флота 685 тыс. бр.-рег. т, в т. ч. танкерного 129 тыс. бр.-рег. т (1980).

Внешнеторг. перевозки производятся гл. обр. на иностр. мор. судах и самолётах. Гл. мор. порт — Александрия (Средиземное м.), др. кр. порты: Порт-Саид и Суэц (транзитные порты и бункеровочные базы Суэцкого канала), Рас-Гариб (Суэцкий зал. Красного м.), Рас-Шукейр и Сафага (Красное м.). Сырая нефть из р-на Суэцкого зал. транспортируется по нефтепроводу Айн-Сухна (близ Суэца) — Сиди-Керир (Александрия), имеющему пропускную способность 80 млн. т в год (может быть увеличена в дальнейшем до 120 млн. т) и находящегося в совм. пользовании с иностр. фирмами (доля Е. 50%). Аэропорт в Каире — кр. узел междунар. возд. сообщений.

Внешнеэкономические связи. Характерен хронич. дефицит внешнеторг. баланса, несмотря на рост с кон. 70-х гг. стоимости экспорта нефти. Внешнеторг. оборот в 1983 составил 8,8 млрд. егип. ф. (4 млрд. в 1979, 8,4 млрд. в 1980). Экспорт (по стоимости, 1983, %): нефть и нефтепродукты ок. 70 (68 в 1979), хлопок 9,4 (13,9 в 1979), хл.-бум. пряжа и ткани 6,0 (13,3), а также алюминий, лук и др.; импорт: машины и оборудование 33 (34,7 в 1976), зерно и др. продовольствие 30 (20,1 в 1979), цемент 3, металлы 10, лесоматериалы 5 и др. В 1982 осн. контрагентами Е. в экспорте были (по стоимости, %): Италия (22,1), Франция (6,9), Румыния (5,9), США (4,7), СССР (4,3); в импорте — США (19,0), ФРГ (9,9), Италия (7,6), Франция (7,5), СССР (1,9). Значит. доход

Табл. 4. — Производство важнейших видов промышленной продукции

	1970	1980	1981	1982
Нефть, млн. т	28,0	32,5	33,4	37,6
Природный газ, млрд. м ³	2,2	2,4	2,7	3,2
Железная руда, млрд. т	—	—	1,9 ¹	2,1
Фосфориты, тыс. т	478	—	737 ¹	—
Алюминий (первичный), тыс. т	—	120	134	170 ²
Сталь, млн. т	0,3	1,3	1,3	1,9 ³
Цемент, млн. т	3,3	3,0	3,4 ¹	—
Электросила, млрд. кВт·ч	5,8	16,9	17,2	17,7
Хлопчатобумажная пряжа, тыс. т	165	232	—	—
Хлопчатобумажные ткани, млн. м	317	616	631 ¹	—
Сахар, тыс. т	520	620	550	—

¹ 1980/81. ² 1983/84. ³ 1984.

Е. приносит иностр. туризм. В 1982 Е. посетило св. 1,4 млн. туристов, доход ок. 500 млн. долл.




Ден. единица — егип. фунт (или гиней).

Вооружённые силы

Вооруж. силы Е. состоят из сухопутных войск, ВВС и ВМС. Верховный главнокомандующий — президент, общее руководство армией осуществляют зам. верховного главнокомандующего (мин. обороны), ген. штаб и командующие видами вооруж. сил. Комплекуются вооруж. силы на основе закона о всеобщей воинской повинности. Срок действит. воен. службы 3 года. Призывной возраст 18 лет. Офицерские кадры готовятся в академиях, воен. уч-щах и колледжах. Часть офицеров обучается за границей. Общая числ. вооруж. сил ок. 500 тыс. чел. (1983), в т. ч. военизир. формирования общей числ. ок. 140 тыс. чел. (Респ. гвардия 60 тыс., пограничные войска 12 тыс., войска безопасности 60 тыс., отряды береговой обороны ок. 8 тыс.).

Сухопутные войска (315 тыс. чел., в т. ч. 180 тыс. чел. — срочной службы) имеют 2 полевые армии. Состоят из 3 танковых, 4 механизир., 3 пехотных дивизий, 2 отд. танковых, 10 отд. механизир., 9 отд. пехотных, 2 возд. десантных, 12 артиллерийских, 2 миномётных бригад, 6 групп «рейджес командос», 6 бригад ПТУР, 2 бригад респ. гвардии, 2 ракетных полков («поверхность — поверхность»). Вооружение: ок. 2000 танков, 2500 БТР, 100 БМП, св. 1200 арт. орудий, более 400 реактивных установок и др. техника. Войска ПВО (75 тыс.), подчинённые командующему сухопутными войсками, имеют ок. 10 эскадрилий самолётов-перехватчиков (св. 100 самолётов), зенитные ракеты, зенитную артиллерию.

ВВС (27 тыс. чел.) имеют ок. 500 боевых самолётов, в т. ч. бомбардировщики, истребители-бомбардировщики, истребители-перехватчики и вертолёты. ВМС (20 тыс. чел., включая части береговой обороны) имеют 5 эсминцев, 12 подводных лодок, 4 сторожевых



корабля, 12 охотников, 12 минных тральщиков, ок. 60 ракетных, торпедных и десантных катеров. Вооружение и воен. техника — иностр. произ-ва. В Е. производятся лёгкое стрелковое оружие, уч.-тренировочные самолёты. Осн. воен.-мор. базы: Александрия, Порт-Саид, Сафага, Мерса-Матрух, Порт-Тауфик, Хургада, Шарм-эш-Шейх, Суэц.

Здравоохранение

В 1980 рождаемость составила 40,8 (в 1952—45,1), смертность — 10,4 на 1 тыс. жит.; детская смертность (1978) — 73,5 (в 1952 — 127,1) на 1 тыс. живорождённых. Ср. продолжительность жизни у мужчин 52,3, у женщин 55,2 года. В структуре заболеваемости преобладает инфекц. патология; распространены эпидемич. гепатит, брюшной тиф, детские инфекции, туберкулёз, шистосоматоз, малярия. Усилия, направленные на улучшение здоровья населения, позволили значительно уменьшить заболеваемость малярией, трахомой.

Структура здравоохранения смешанная. Имеется Мин-во здравоохранения, в мухафазах — департаменты здравоохранения, периферийная мед. служба децентрализована. В стране введено бесплатное мед. обслуживание: наряду с этим существует частный сектор. В 1971 частным леч. учреждениям принадлежало ок. 5% коечного фонда; в 1976 — ок. 15%. Растёт число врачей, занимающихся только частной практикой. Характерны неравномерность развития и большие различия в оказании мед. помощи в городе и деревне.

В 1982 в городах было 851 больница и диспансер, 240 центров и 584 отделения здоровья матери и ребёнка, в сел. местности — 1395 отделений охраны здоровья и 2519 пунктов здравоохранения, всего на 86600 коек, т. е. 18,8 койки на 10 тыс. жит. (в 1960 — 55654 койки, т. е. св. 21 койки на 10 тыс. жит.). Работали (1977) 35489 врачей, т. е. 1 врач на 1,1 тыс. жит. (в 1956 — 7,6 тыс. врачей); т. е. 1 врач примерно на 3,6 тыс. жит.); 4631 зубной врач, св. 40,5 тыс. медсестёр, 16 тыс. (1982) фармацевтов.

Врачей готовят на 9 мед., 4 стоматологич. и 6 фармацевтич. ф-тах ун-тов, а также за рубежом (в 1977 — 263 врача); ср. мед. персонал — в 276 школах. Науч. мед. исследования проводят гл. обр. на мед. ф-тах ун-тов.

Народное образование

После завоевания Е. арабами (7 в.) в стране стали распространяться коранич. школы. В 10 в. в Каире был основан мусульм. ун-т аль-Азхар. Первые светские уч. заведения появились во 2-й пол. 19 в. Существовали иностр. и местные частные школы. Наиб. массовым типом школы была 4-летняя начальная, к-рая лишь формально считалась обязательной, а фактически до революции 1952 её посещало менее 1/3 детей соответств. возраста.

После революции была проведена реформа нач. и ср. школы. В 1956 был принят закон о всеобщем обязат. и бес-

платном нач. образовании всех детей с 6 лет. С 1960 осуществлялся 10-летний план развития нар. образования, в к-ром на первое место выдвигалась задача ликвидации неграмотности и охвата всех детей 6—7-летнего возраста нач. школами. Декрет 1962 вводил бесплатное обучение во всех гос. уч. заведениях (от дошкольных до вузов). Процент посещаемости нач. школы повысился с 65 в 1965 до 80 в 1970. Проводились меры по ликвидации неграмотности взрослого населения, в результате чего к 1970 она сократилась до 62% (с 90% в 1952). Отход егип. руководства от прогрессивного политич. курса в нач. 70-х гг. значительно замедлил развитие образования. В 1979/80 уч. г. более 25% детей в возрасте 6 лет не имели возможности поступить в школу, в 1983/84 уч. г. 35% мальчиков и 48% девочек в возрасте от 6 до 11 лет не были охвачены нач. обязат. обучением, 49% мальчиков и 27% девочек от 12 до 17 лет не были охвачены др. ступенями образования. Остро ощущается нехватка школ и учителей, растёт число неграмотных, особенно среди молодёжи, 51% детей в Е. не получает никакого образования. По данным егип. печати, в 1979—80 80% взрослого населения было неграмотно.

Нач. школы — 6-летние для детей с 6 лет. В 1983/84 уч. г. было 12 тыс. нач. школ, в к-рых училось 4300 тыс. уч-ся. Неполные, т. н. подготовит. ср. школы — 3-летние. В 1983/84 уч. г. в стране было 3500 подготовит. школ, в к-рых обучалось 2 млн. уч-ся, или 55% детей от 12 до 15 лет. Полные ср. школы (срок обучения 3 года) двух типов — общие и технич. (пром., с.-х. и коммерч.). В 1983/84 уч. г. было 2 тыс. полных школ, в них ок. 900 тыс. уч-ся, или 40% детей в возрасте от 15 до 17 лет. Кроме того, для подготовки в аль-Азхар имелось 454 нач., 354 подготовит. и 236 ср. школ с общим числом уч-ся 300 тыс. чел. Функционирует значит. число частных школ всех ступеней, кол-во их постоянно увеличивается. Профтехподготовка осуществляется на базе подготовит. школы в течение 3 лет в проф. уч-щах и проф. центрах, в ср. спец. уч. заведениях, а также в 5-летних технич. школах. В 1983/84 уч. г. в системе профтехподготовки было 360 уч. заведений. В специализиров. коммерч. и пром. уч-щах обучалось 60 тыс. чел. В 1983/84 уч. г. насчитывалось до 300 тыс. преподавателей всех ступеней школьного образования. Общее число преподавателей, имеющих высш. пед. образование, в подготовит. школах составляло ок. 40%, в ср. — менее 50%.

Вопросами планирования развития нар. образования ведаёт Мин-во просвещения. В 1983/84 на нужды образования было выделено более 40 млн. егип. ф. В систему высшего образования входят ун-ты, ин-ты и колледжи со сроком обучения 4 года. Имеются также 2-летние технич. ин-ты, к-рые дают неполное высш. образование. В 1964/65 уч. г. было 149,3 тыс. студентов. в 1972/73

уч. г. — 279 тыс. (в т. ч. 235 тыс. в ун-тах); в 1976/77 уч. г. в 190 вузах, из к-рых 26 были частными, работало 19,5 тыс. преподавателей, училось 493,3 тыс. студентов, в т. ч. 283 тыс. в ун-тах; в 1983/84 уч. г. было 27 тыс. преподавателей, 600 тыс. студентов, обучающихся в ин-тах, 11 ун-тах, имеющих 22 филиала.

Крупнейшие вузы: Ун-т Айн-Шамс в Каире (осн. в 1950, 99 тыс. студентов, 10 ф-тов, в 1982 уч. г.), Каирский ун-т (осн. в 1908, 95 тыс. студентов на 23 ф-тах и ряде ин-тов при нём), ун-т в Александрии (осн. в 1942, 78 тыс. студентов, 14 ф-тов), мусульм. ун-т аль-Азхар в Каире (осн. в 970, реорганизован в 1961, 83 тыс. студентов на 11 ф-тах; для подготовки в аль-Азхар имеется спец. система нач. и ср. школ), Амер. ун-т в Каире (осн. в 1919, привилегиров. частное уч. заведение с 2,5 тыс. студентов), ун-т в г. Эз-Заказик (осн. в 1974, 62 тыс. студентов), ун-т Хелуан в Каире (осн. в 1975, 30 тыс. студентов), ун-т в г. Танта (осн. в 1972, 29 тыс. студентов), ун-т в г. Эль-Мансура (созд. в 1972 на базе филиала Каирского ун-та, 40 тыс. студентов), ун-т в Асьюте (осн. в 1957, 39 тыс. студентов), ун-т в г. Мануфья (осн. в 1976, 15 тыс. студентов). Ин-ты: политехнич. в Эль-Мансуре (осн. в 1957, 3 тыс. студентов), политехнич. в Каире (осн. в 1961), индустриальный в Асуане (осн. в 1962).

Крупнейшие библиотеки: Нац. б-ка Е. в Каире (осн. в 1870; св. 1,5 млн. тт. в 1981), б-ка Ин-та Египта (1859; 160 тыс. тт.), б-ка Нар. собрания в Каире (1924; 50 тыс. тт.), б-ка Каирского ун-та (1908; св. 1 млн. тт.), б-ка Александрийского ун-та (1942; св. 1 млн. тт.), б-ка ун-та Хелуан в Каире (св. 275 тыс. тт.), Муниципальная б-ка в Александрии (1892; св. 55 тыс. тт.).

Крупнейшие музеи: Музей исламского иск-ва (осн. в 1882), Геологический музей (1899), Египетский музей: Колтский музей (1910), Музей совр. иск-ва (1920), Музей хлопка (1923), Ж.-д. музей (1933). Воен. музей — все в Каире. Музей греко-рим. древностей (1892) в Александрии.

Научные учреждения

Ин-т Египта (в Каире, осн. Наполеоном Бонапартом в 1798; 60 действит. чл., 50 чл.-корр.); Н.-и. и технологич. академия (в Каире, осн. в 1971), в её составе: Нац. исследоват. центр (осн. в 1956; имеет 46 лабораторий), Центр атомной энергии, Центр исследоват. ин-т металлургии. Океанографич. и рыбный НИИ, Астрономич. ин-т, Нац. ин-т стандартов, Исследоват. ин-т нефти. Нац. центр информации и документации. В Каире находятся также: Нац. центр пед. исследований (1972) и др. В Гизе: Академия араб. яз. (осн. в 1932; 40 действит. чл.), Исследоват. центр с х-ва с 14 ин-тами, лабораториями и исследоват. станциями. В. З. Клепиков

Литература

На терр. Е. развивались др.-егип. лит-ра и коптская литература.

Литература 7—10 вв. В лит-ре Е. господствовали традиц. поэтич. жанры — панегирик (мадх), оплакивание (риса), описание (васф); с 9 в. появляются любовная лирика (*газель*), «винная поэзия» (хамрийат), стихотворения филос.-аскетич. содержания. В 9—10 вв. возникает местная школа историков, среди к-рых особо выделяется *Ибн Абд аль-Хакам*. В 9 в. появляются историч. труды христ. учёных на араб. яз., посвящённые истории церкви и содержащие сведения по истории арабов и византийцев. Крупнейшим христ. поэтом был патриарх Александрии, врач и историк Евтихий. В 10 в. развивается новый жанр — биографич. хроника. *Ибн Даджа* — автор жизнеописания правителя Египта Ахмеда ибн Тулуна и его сына Хумаравайха. В нек-рых сочинениях, напр. у аль-Кинди, биографии реальных людей перемежаются со сведениями из общей истории.

Литература 11 — сер. 13 вв. Каир становится самостоят. центром духовной жизни, вокруг к-рого складывается самобытная культура. Во 2-й пол. 12 в. наиб. расцвета достиг эпистолярный жанр. Его основоположником был каирский кади аль-Фадиль, стиль к-рого и в последующие века считался образцом деловой переписки. Большую популярность в 12 в. приобрели поэты круга *Ибн Руззика*, автора религ. стихов. Придворная поэзия фатимидского периода имела в основном панегирич. характер; в ней культивировались также жанры поэтич. хулы (*хиджа*) и оплакивания. Высоко ценилось творчество поэта и учёного Рашида ибн аз-Зубейра, а также творчество его брата — поэта аль-Мухаззаба ибн аз-Зубейра и панегириста *Ибн аль-Калакиса*. В кон. 12 — нач. 13 вв. среди поэтов, писавших в духе придворной панегирич. традиции, резко выделились *Ибн Сана аль-Мульк аль-Мисри* и *Омар ибн аль-Фарид*. С именем *Ибн Саны аль-Мульки* связана первая попытка утверждения в вост.-араб. лит-ре новой поэтич. формы — строфич. поэзии мувашшах, пришедшей из Андалусии. С 12 в. мувашшах занял видное место в араб. поэзии. Стихотворения *Омара ибн аль-Фарида* (особенно «Винная поэма» и «Поэма восхождения») написаны в форме любовной лирики, однако в соответствии с суфийской традицией объектом любви поэта неизменно является бог. Стихи придворного поэта 13 в. *Баха ад-Дина Зухейра* отличаются простым и доступным языком, глубиной, искренностью поэтич. чувства и изяществом.

В 11—12 вв. значит. развитие получили историч. жанры, гл. обр. хроника. Важнейшие события правления халифа Муизза (953—975) зафиксированы в хронике *Абу-ль-Хасана аль-Искандарани*. Частично дошла до нас история Е., принадлежавшая перу одного из виднейших фатимидских хронистов *Убайдаллаха ибн Ахмеда аль-Мусаббихи*. Большое сочинение по истории Араб. халифата написал *Ибн Зафар аль-Азди аль-Мисри*. *Ибн аль-Кифти* составил в алфавитном порядке биографич. сло-

варь араб. учёных, а также свод биографий известных грамматистов. Среди работ христ. историков — соч. *Абу Салиха аль-Армани* о христ. церквях и монастырях Египта и сопредельных стран. Слова *Салаха ад-Дина* как защитника ислама нашли отражение в многочисл. историко-биографич. лит-ре. Тема борьбы с крестоносцами внесла новую струю в гор. лит. традицию, вызвав разл. повествования и рыцарские романы, героем к-рых был *Салах ад-Дин*.

Литература сер. 13—15 вв. Для лит-ры 13—15 вв. характерно бурное развитие устной гор. прозы. Особой популярностью пользовались многочисл. героич. эпопеи, бытовые и фантастич. новеллы, волшебные сказки.

В творчестве поэтов 13—14 вв. аль-Азази, аль-Варрака, аль-Газзара, аль-Ваззана, *Ибн Даниала* преобладали такие жанры, как любовное послание, «винные» стихи, элегия с жалобами на жизнь и судьбу, шутовская эротика. В поэзии были распространены мистич. мотивы, суфийская символика. Среди поэтов-суфиев популярностью пользовался *Амин ад-Дин аль-Арбили*. В традиц. духе классич. *касыды* аль-Бусири создал поэму религ. содержания «Бурда». *Ибн Нубата аль-Мисри* прославился панегириками и стихотворениями, полными горьких жалоб на жизнь. В условиях подъёма гор. культуры большого развития достигла поэзия на диалекте араб. яз. В 13—14 вв. в Каире были известны нар. поэты *Ибрахим аль-Хаик*, *ан-Насир аль-Хаммами*, *Шариф ибн Асад аль-Мисри*, стихи к-рых, как правило, носили характер любовных куллетов или шуточных миниатюр, насыщенных эротич. образами и непристойными словечками. Большого расцвета достиг эпистолярный жанр. Особый интерес представляет руководство для секретарей аль-*Калькашанди*.

Успешно развивался поощряемый мамлюкскими правителями жанр биографич. хроники. Большое распространение получили биографич. словари, а также сб-ки биографий выдающихся учёных, богословов, судей, врачей (напр., свод *Ибн Хаджара аль-Аскалани* и др.). Крупнейшим представителем этого жанра был *Ибн Халликан*. Созданный им биографич. словарь «Даты кончин знаменитых людей и сведения о сынах времени» служит наиб. достоверным источником изучения домонг. периода араб. истории и культуры. Центр. место среди историков 15 в. занимает аль-*Макризи*. *Ибн Тагриберди* создал многотомную летопись политич. и культурной жизни Е. от мусульм. завоевания до сер. 15 в. ас-Суьоти — последний кр. литератор и учёный-энциклопедист средневекового Е.

Продолжалось развитие христ. историч. традиции (двухтомная история *Ибн аль-Амида*, общая история *Ибн ар-Рахиба аль-Кубти*).

Из произв. назидательно-дидактич. прозы большой популярностью с сер. 15 в. пользовалась лит. антология *каирца аль-Абшихи*. Многочисл. изрече-

ния и афоризмы аль-Абшихи быстро вошли в лит. обиход.

В 14—15 вв. завершилось составление в Каире выдающегося памятника араб. лит-ры — свода «1001 ночь». Достигло расцвета иск-во нар. повествователей; сложился героич. роман о султане Бейбарсе и его борьбе с крестоносцами. Прочное место в репертуаре сказителей занимали также более ранние нар. романы — «Повесть о племени Хилаль», «Жизнеописание Антары», «Жизнеописание Сайфа, сына Зу-Язана» и др.

Литература 16—18 вв. Это время отмечено появлением многочисл. трудов в области филологии и истории, суфийских трактатов и произв. дидактич. лит-ры. Значит. место в араб. лексикографии занимает толковый словарь *Мухаммеда Муртада аз-Зубайди*, составленный как комментарий к словарю аль-Фирюзабади. Иноязычным заимствованиям в араб. яз. посвящён труд аль-Хаффаджи по филологии.

Наряду с многочисл. сочинениями по общей истории появляются труды, освещающие события тур. завоевания Египта и казни последнего мамлюкского правителя *Туман-бея*. Эти события нашли отражение в обширной историч. хронике *Ибн Ийяса*, в трудах *Ибн Занбала ар-Раммала* и *Ибн Аби ас-Сурура аль-Баكري*. Историю Египта от сер. 7 в. до 1623 создал аль-Исхаки. Как и при мамлюках, в этот период широко распространена мистич. лит-ра. В суфийских трактатах шейха *Абд аль-Ваххаба аш-Шарани* описываются тяжёлые испытания, выпавшие на долю египтян в годы чужеземного господства.

В 17 в. появляются сб-ки литературно обработанных анекдотов и занимат. историй, идущие в русле назидат. лит-ры («адаб»); сб-к «Навадир», составленный врачом аль-Кальюби, и др.

Тенденция к употреблению диалекта араб. яз. в лит. произв. нашла выражение в соч. литератора 2-й пол. 17 в. *Юсуфа аш-Ширбини*, в к-ром автор пародийно воспроизвёл быт и нравы егип. крестьянства. Вторая часть повествования написана исключительно на нар. диалекте араб. яз. и изобилует анекдотами и речевыми снижениями, характерными для ср.-век. нар. лит-ры.

В нар. культуре араб. яз. развивались жанры, становление к-рых происходило в предшествующие периоды. Одновременно возникают новые явления нар.-зрелищной культуры, как, напр., т-р бродячих актёров — *мухаббизов*, кукольный т-р *Арагоз* (см. *Karagöz*). В период позднего средневековья классич. традиция в лит-ре Е. переживала глубокий упадок до 2-й пол. 19 в.

И. В. Тимофеев.

Литература 2-й пол. 19—20 вв. Лит-ра формировалась в условиях становления капиталистич. отношений, сопровождавшегося усилением борьбы егип. народа за нац. независимость. Процесс развития лит-ры был связан с деятельностью ранних бурж. просветителей — поэтов и публицистов

Шихаб ад-Дина, Р.-ат-Тахави, А. Мубарака, Абдаллаха Факри и др. Определяющее влияние на обществ. мысль и становление егип. лит-ры оказали *Джемаль ад-Дин аль-Афгани*, М. Абдо, К. Амин, М. Камиль и др. Наряду с публицистикой развивалась идейно с ней связанная, но традиц. по форме поэзия: поэты и публицисты М. С. аль-Баруди, Я. Санну, Адиб Исхак, В. Йекун, А. Шауки и др. В 80-х гг. создаются оригинальные историко-патриотич. драмы «Отечество» и «Арабы» (обе — 1880) А. Надима, «Завоевание Андалусии» (1893) Камилы и др. Зачинателями жанра историч. романа стали ливанские эмигранты Дж. Зейдан («Беглый мамлюк», 1891; «Гассанидка», 1895—96, и др.) и Фарах Антун («Новый Иерусалим, или Взятие Иерусалима арабами», 1904). В нач. 20 в. появляются просветит. повести М. Хафиза Ибрахима, М. аль-Мувайлихи и др. на совр. сюжеты, стилистически близкие традиц. *макаме*. Важной вехой на пути к совр. реалистич. прозе являются повесть «Зейнаб» (1914) М. Х. Хайкаля и особенно сб-ки рассказов «Что глаза видят» (1918) основоположника школы егип. новеллистов Мухаммеда Теймура. Тема раскрепощения женщины отразилась в сентимент. повестях М. Л. аль-Манфалути. В нач. 20 в. нек-рые публицисты и писатели стали пропагандировать идеи социализма: Шибли Шмайиль, М. Салама и др.


С подъёмом нац.-освободит. движения в 1919—21 открывается новейший период в истории лит-ры Е. Он ознаменовался обновлением поэтич. форм, намеченным ранее в творчестве Х. Мутрана и утверждением романтизма в поэзии. Появляются лит. группы «Поэты Дивана» (А. М. аль-Аккад, Абд ар-Рахман Шукри и др.), «Поэты Водопада» (Осман Хильми и др.), позже — «Аполло» (А. З. Абу Шади, Ибрахим Наги, А. М. Таха и др.). Происходит становление реализма в прозе: сб-ки рассказов «Шейх Джума» и «Дядюшка Митвалли» (оба — 1925) Махмуда Теймура, повести «Дни» (ч. 1—2, 1926—39, ч. 3 — 1973) и «Зов горлицы» (1934) Таха Хусейна. Значит. роль в развитии реалистич. прозы сыграли новеллисты Ахмед Хейри Саид, Махмуд Тахир Лашин, Я. Хакки и др. Они познакомили араб. читателей с рус. классикой.

В драматургии 20-х — нач. 30-х гг. наряду с исторической появляется совр. тематика: пьесы «Незванный гость» (1918) Тауфика аль-Хакима, «Пропасть» (1921) Мухаммеда Теймура, «Буря в доме» (1924) и «Жертвы» (1925) Антуна Язбека и др. В то же время в прозе развивается и романтич. направление: патриотич. роман «Возвращение духа» (1927, олулб. 1933) Тауфика аль-Хакима, роман «Ибрахим-журналист» (1931) И. А. К. аль-Мазини. В 30-х гг. в лит-ре появляются пессимистич. настроения, мотивы ухода от жизни: символистские драмы «Спящие в пещере» (1933), «Шехерезада» (1934) Тауфика аль-Хакима, повесть «Зов неведомого» (1939) Махмуда Теймура. Одновременно в лит-ре

усиливается социально-критическое начало: повесть «Записки провинциального следователя» (1937) Тауфика аль-Хакима.



После 2-й мировой войны ведущее место в лит-ре занимают писатели, ставившие перед собой цель демократизации лит-ры, утверждения принципов реализма. Их творчество получило развитие после победы нац.-освободит. революции 1952. Осн. темы «новых реалистов» — жизнь, труд и борьба простых людей: сб-ки рассказов Ибрахима Абд аль-Халима («Запах нашей жизни», 1946), А. аль-Хамиси («Окровавленные рубашки», 1953; «Эта кровь не высохнет», 1956), Ю. Идриса («Самые дешёвые ночи», 1954; «Не так ли?», 1957; «Край света», 1961; повесть «Грех», 1959), романы А. аш-Шаркауи («Земля», 1954; «Окраинные улицы», 1958; «Феллах», 1968). В развитии жанра социального романа гл. роль принадлежит Н. Махфузу, в послевоен. романах к-рого дана широкая панорама жизни егип. общества 1-й пол. 20 в. («Новый Каир», 1945; «Начало и конец», 1949; трилогия «Бейна-ль-Касрейн», 1956). Романтич. мотивы, наряду с элементами поэтики, свойственными «массовой литературе», характерны для творчества Ю. ас-Сибай, И. аль-Куддуса, Ахмеда Абд аль-Халиля Абдаллы.



В поэзии 50-х гг., в творчестве аш-Шаркауи, С. Абд ас-Сабура, Ахмеда Хигази и др. утверждается свободный стих. Получает развитие поэзия на нар. араб. яз.: Салах Джахин, Фуад Хаддад и др. С пьесами социально-политич.



характера выступают писатели старшего поколения Тауфик аль-Хаким («Нежные руки», 1953; «Сделка», 1956), Али Ахмед Бакасир («Гвоздь Гохи», 1953) и драматурги Н. Ашура («Люди, которые внизу», «Люди, которые наверху» — обе 1958), А. Фарага («Полицейские и воры», 1964).

Махфуз создал серию социально-филос. романов, в к-рых, пользуясь приёмами аллегории, ставил проблемы социальной справедливости («Дети нашего квартала», 1959; «Вор и собаки», 1961), поисков путей нац. развития («Осенние перепела», 1962; «Путь», 1964), роли интеллигенции и её долга перед народом («Нищий», 1963; «Болтовня над Нилом», 1966; «Пансион „Мирамар“»). Как и в прозе, в драматургии утверждаются условные, метафорич. формы, заимствованные у егип. нар. уличного т-ра и совр. европ. драматургии. Наиб. значительны пьесы Ю. Идри-





са («Фарфуры», 1964; «Земная комедия», 1966), А. Фарага («Багдадский цирюльник», 1964; «Сулейман аль-Халаби», 1965; «Али Джанах ат-Табризи и его слуга Каффа», 1969), С. Д. Вахбы («Мост москитов», 1967; «Лестничный пролёт», 1966). Отход от социальной проблематики, замыкание в рамках субъективных переживаний, мотивы отчуждения характерны для новеллистики Мухаммеда Хафиза Рагаба (сб-к «Мяч и голова человека», 1967), Дии аш-Шаркауи (сб-к «Поездка в поезде повседневности», 1966), Ибрахима Аслана (сб-к «Вечернее озеро», 1969) и др. Со временем большая часть писателей «новой волны» сумела преодолеть субъективистский взгляд на мир, попыталась осмыслить опыт нац. и обществ. развития Египта после революции 1952 с нар.-демократич. позиций: романы «Аз-Зейни Баракят» (1971) Гамалы аль-Гитани, «Зимний сон» (1974) М. Ю. аль-Куайида, «Августовская звезда» (1976) Саналлы Ибрахима. Искания и эксперименты 60-х гг. в области формы значит. расширили художеств. возможности прозы, обогатили её в жанровом отношении. Реалистич. проза 70-х гг. сочетает углублённый психологизм с использованием фольклорной образности, документальность с приёмами гротеска. Вместе с тем появились произв., обличающие капиталистич. порядки и возрождающие традиции передовой литературы 50-х гг.: сатирич. роман «Хроника улицы аз-Зафарани» (1976) аль-Гитани, документальные повести «Это происходит в Египте в наши дни» (1977) и «Война на земле Египта» (1978) аль-Куайида.

В 1955 осн. Союз писателей. Функции Совета по делам литературы, искусства и науки, существовавшего с 1956, переданы в 1978 Министерству культуры. Издаются художественные и общественно-политические журналы «Аль-Хильяль» (с 1892), «Аш-Шиар» (с 1964), «Аль-Катиб» (с 1960), общественно-литературные журналы «Фусуль» (с 1981) и «Ибда» (с 1983).

Изд. в рус. пер.: Стихи поэтов Египта, М., 1956; Египетские новеллы, М., 1956; Место на земле. Рассказы, М., 1957; Современная арабская поэзия, М., 1961; Шесть гиней. Новеллы египетских писателей, М., 1964; Живи, Египет! Рассказы, М., 1973.

Н. К. Коцарев, В. Н. Кирличенко.

1. Мечеть Амра ибн аль-Аса в Фустате. 7—9 вв. Молитвенный зал. 2. Мечеть Ибн Тулуна в Каире. 876—879. Часть аркады двора и минарет. 3. Фрагмент панели от шкатулки. Слоновая кость. Период Фатимидов. Государственный музей (Музей исламского искусства). Берлин-Далем. 4. Фрагмент коптского тканого безворсового ковра из Файюма. 10 в. Музей исламского искусства. Каир. 5. Фрагмент фрески из бани в Фустате. 10—11 вв. Музей исламского искусства. Каир. 6. Тарелка с изображением мандолиниста. Фаенс, роспись лосостром. 11—12 вв. Музей исламского искусства. Каир. 7. Коптская ткань с арабской надписью почерком «куфи», содержащей имя фатимидского халифа аль-Хакима. Кон. 10 — нач. 11 вв. Музей исламского искусства. Каир. 8. Колье. Золото, филигрань. Египет. 12 в. Музей исламского искусства. Каир. 9. Мечеть халифа аль-Хакима в Каире. 990—1002/1003. Достроена в 1012. 10. Минбар в мечети Ибн Тулуна. 13 в. Каир. 11. Городские ворота Баб аль-Футух в Каире. 11 в. 12. Лампа с надписью, содержащей имя султана Калауна. Стекло, роспись цветными эмалями. Кон. 13 в.


Архитектура, изобразительное и декоративно-прикладное искусство

В кон. 4-го тыс. до н. э. — 4 в. до н. э. в долине Нила развивалось иск-во Египта Древнего. Специфич. школы зодчества, изобразит. и декор.-прикл. иск-ва сложились в Е. в эпохи эллинизма (кон. 4 — кон. 1 вв. до н. э.; см. *Александрийская школа*), римского (1 в. до н. э. — 4 в. н. э.) и визант. (кон. 4 — нач. 7 вв.; см. *Коптское искусство*) владычества. С приходом арабов и распространением ислама Е. активно участвовал в формировании ср.-век. араб. культуры. Первые араб. города в Е. носили характер воен. лагеря (*Фустат*). Гл. элементами archit. ансамбля города стали мечеть, дворец правителя, обществ. бани и помещения для гарнизона. Прямоугольная территория гор. застройки окружалась мощной стеной. Для культовой архитектуры 7—9 вв. характерен «колонный» тип мечети с обширным многостолпным залом, с плоским балочным перекрытием и внутр. двором (мечеть Амра ибн аль-Аса в Фустате). Гражд. архитектуру этого времени представляет ниломер на о. Рода в Каире (кам. колодез с мраморной колонной в центре для измерения уровня воды в Ниле). Для архитектуры кон. 9 в. (правление Тулунидов) и 10—12 вв. (период Фатимидов) характерны смелость пространств. решений, суровое величие монументальных объёмов, ясная композиция archit. масс и подчёркивающий их формы скульптурный и резной декор. Мечеть Ибн Тулуна в Каире имеет 5-нефный молитв. зал, открытый во внутр. квадратный в плане двор, обстроенный с 3 сторон арочными галереями. В период Фатимидов в молитв. залах «колонных» мечетей появляется Т-образный трансепт (мечети аль-Азхар и халифа аль-Хакима в Каире). Ранне-фатимидские мавзолеи имеют квадратный план, арку в центре каждого фасада и купол на 8-гранном барабане (группа мавзолеев Сабъа Банат, «Семь дочерей» в Фустате). К концу фатимидского периода нек-рые мавзолеи получили купольную камеру, окружённую с 3 сторон галереями, и 3 *михраба*; в конструкции трюмов и парусов появились *сталактиты* (мавзолей Умм Кульсум в Каире). Фатимидские минареты состоят из высокого, квадратного в плане поста-мента и круглого ствола с 8-гранным павильоном сверху (минарет в Исне, 1081/82). Из памятников гражд. архитектуры сохранились гор. ворота Каира: Баб аль-Футух, Баб ан-Наср и Баб аз-Зувайла. Жилые дома 10—11 вв., открытые раскопками в Фустате, разделены на парадную и жилую части, каждая из к-рых имела внутр. двор с выходящими на него глубокими *айванами*. В 12—15 вв. при *Айюбидах* и *Мамлюках* культовые здания (мечети, медресе, мавзолеи) составляли сложные культовые комплексы (напр., комплекс султана Калауна в Каире). Строгость монументальных форм сочетается в них с обилием декора (резьба по стукку и дереву, ряды сталактитов, узорная


кладка цветного камня), с пышным убранством интерьеров. Осн. становятся типы 4-айванной мечети-медресе (мечеть-медресе султана Хасана в Каире), квадратного в плане мавзолея с куполом, покрытым резным орнаментом (мавзолеи мамлюков в Каире) и высокого минарета с балкончиками и куполом (минарет в комплексе Каит-бея в Каире и др.). Из гражд. архитектуры мамлюков частично сохранились госпитали — «маристаны» (напр., в комплексе султана Калауна в Каире), водопровод Насир Мухаммеда и др. Традиц. мамлюкскую планировку (3—4-этажные помещения сгруппированы вокруг двора с фонтаном) и декор (окна и навесные балконы закрыты дерев. рез-



13



14



15

ными решётками — «мушарабия») сохраняют жилые дома 17—18 вв. (Каир). В период Османской империи мечети Е. возводятся по типу турецких (центрич. крупномасштабные здания с большим полусферич. куполом и островерхими минаретами; мечети Синан-паши и Мухаммеда Али в Каире). В егип. стр-ве кон. 19 — 1-й пол. 20 вв. принимают участие франц., итал., англ. и бельг. архитекторы (здание *Египетского музея*). Строятся новые банки, гостиницы, доходные дома, виллы, правительств. здания, дворцы. Архитектура этого времени носит эклектич. характер. Первый егип. арх. Али Лабиб Габр (1898—1965) следовал принципам европ. академизма (здание Каирского



16

ун-та, 1929—30). Творчество его единомышленника Рамсеса Васса вдохновляли также образы др.-егип. архитектуры. С усилением нац.-освободит. борьбы в среде егип. творч. интеллигенции возникло движение за возрождение нац. культуры. В традициях ср.-век. нар. зодчества была построена д. Гурна близ Луксора (кон. 40-х гг., арх. Хасан Фатхи, строители — мастера из Асуана). На проникновение в архитектуру Е. совр. форм и технич. приёмов повлияло стро-во в Каире ансамбля Виктория-колледжа (1950, англ. арх. Дж. Полток).

После революции 1952 ведётся работа по реконструкции и благоустройству городов (ген. планы Каира, 1955, Александрии, 1958), возводятся новые жилые дома, школы, больницы, мосты (Университетский мост в Каире), рабочие посёлки (Омм-Сабер, Омар-Макрам и др.). В 60-х гг. построены мн. обществ. сооружения (аэропорт в Каире), многоэтажные отели («Палестина» в Александрии), экстравагантные по архитектуре пансионаты («Ан-Насер» в Александрии). В Каире вырос новый р-н — Мадинат-ан-Насер (1959—62, гл. арх. Саид Карим); включает правительств. центр с Домом пр-ва, сады, 4 жилых р-на многоэтажной застройки, университетский городок, больницы, туристич. центр с парком, спорткомплекс со стадионом на 100 тыс. мест и др. В 1971 состоялся пуск Высотной Асуанской плотины, построенной по проекту сов. специалистов (гл. инж. Н. Малышев, гл. арх. Р. Якубов). Для архитектуры обществ. зданий 60—70-х гг. характерно сочетание башенных вертикальных и распластаных горизонт. объёмов (здание телецентра в Каире). Совр. конструкции и материалы (солнцезащитные и вентиляц. устройства, металлич. каркас, стекло, железобетон) иногда сочетаются с элементами араб. ср.-век. архитектуры (узорные решётки на балконах и окнах, орнаментальный декор). Новейшие archit. формы сочетаются с монументально-декор. иск-вом (настенные рельефы, росписи, мозаики).

Самые ранние из дошедших до нас произв. изобразит. иск-ва мусульм. Е. относятся к фатимидской эпохе: фрагменты фрески из бани в Фустате (10—11 вв., Музей исламского иск-ва, Каир), образцы резьбы по камню, дереву, слоновой кости с изображениями музыкантов, танцовщиков, всадников, сцен охоты, пиров и пр. (фризы из Фатимидского дворца в Каире, кон. 10 — нач. 11 вв.), миниатюры (рис. тушью с фигурами двух воинов, 11 в., Музей исламского иск-ва, Каир; илл. к рукописи «Макамат» аль-Харири, 1337, б-ка Бодли, Оксфорд). В стиле изображений сказываются традиции эллинистич. и коптского иск-ва,

чувствуется внимание художника к натуре. В декор.-прикл. иск-ве ср.-век. Е. особое развитие получили ткани с вышитым, тканым или набивным узором (гос. мануфактуры — тиразы — в Александрии, Тиннисе, Думьате и др.); керамика с росписью люстром (9—12 вв., Фустат) и цветными глазурями; гранёные и гравиров. сосуды из горного хрусталя (10—12 вв.); изделия из стекла с росписью цветными эмальями (лампы для мечетей, 13—15 вв.); изделия из металла — бронз: фигуры («грифон», 11—12 вв., Кампосанто, Пиза); утварь с изящной гравировкой, инкрустацией и резьбой (13—15 вв.); резьба по дереву (переносные михрабы, *минбары*, подставки для Корана). Во всех видах егип. араб. иск-ва важнейшая роль принадлежит орнаменту и каллиграфии. В узоры на изделиях 10—12 вв. часто включены изображения людей и животных, в то время как в последующие периоды преобладают разл. виды арабески.

В кон. 19 — нач. 20 вв. в Е. возникает новое изобразит. иск-во. Его становление связано, с одной стороны, с освоением опыта европ. мастеров и иск-ва нового времени, с другой, под влиянием нац.-освободит. движения, — с попытками возродить древние и ср.-век. нац. художеств. традиции. Крупнейший егип. скульптор *Махмуд Мухтар* учился у франц. скульпторов и одновременно изучал др.-егип. скульптуру. Его произв., пронизанные патетикой патриотич. идей, показали возможность творч. переосмысления древних традиций в совр. формах (монумент «Пробуждение Египта» в Каире, 1919—28). В области живописи, испытавшей влияние импрессионизма и фовизма, итал. и франц. академизма, основателями совр. егип. школы стали *Мухаммед Наги* (реалистич., сочные по колориту станковые жанровые картины и пейзажи, настенные панно), *Махмуд Саид* (красочные полотна на крест. тему) и *Ахмед Сабри* (реалистич. портреты). Революция 1952, социальные преобразования 50—60-х гг. дали новый импульс развитию иск-ва политич. лляката, карикатуры. Расширилась роль станковой графики, книжной иллюстрации. Возникла живописная школа в Александрии (Сейф и Эджем *Уанли* и др.). Расцвело творчество самобытного егип. скульптора *Гамалья ас-Сагини*. На первый план выступила тема борьбы за свободу и независимость (плакат Абд аль-Вафи «Воин, защищающий свободу», 1956). *Мухаммед Овейс* посвящает свои картины эпизодам из жизни рабочих, труженников («Александрийский рыбак», 1970), облакая жанровую тему в монументально-патетич. форму. Жизнеутверждающие полотна Инжи Эфлатун воспевают красоту родной земли и труд феллаха. Живописец и керамист Саид Абд ар-Рассул жанровый сюжет трактует как декор. композицию. Исмаил Таха, стремясь провести прямую связь совр. иск-ва Е. с древним, использует для создания модернистских картин приёмы др.-егип. фрески. Скульпторы



13. Миниатюра из рукописи «Макамат» аль-Харири, 1337. Библиотека Бодли, Оксфорд. 14. Мавзолей мамлюков в Каире. 14—15 вв. 15. Мамлюкские минареты в Каире. 14—15 вв. 16. Фрагмент узорной ткани с изображением птиц среди цветов и кипарисов. Египет. 17 в. 17. Махмуд Мухтар. «Пробуждение Египта». Гранит. 1919—28. Каир. 18. Махмуд Саид. «Девушка с карими глазами». 1943. 19. Мухаммед Наги. «Голова юноши». 1933. Рисунок.

Ахмед Осман, Диа ас-Сакаф и др. обращаются к реалистич. методу воплощения нац. тем. Нек-рые молодые художники направляют свои поиски по пути новейших модернистских течений Запада. Продолжают развиваться традиц. виды декор.-прикл. иск-ва: резьба по кости, дереву, металлу, ювелирное дело, ткачество, керамика.

Музыка

Музыкальная культура Е. уходит корнями в глубокую древность (см. ст. *Египет Древний*, раздел Музыка). До наших дней сохраняет своё значение развивавшаяся в течение мн. веков традиц. музыка, к-рая достигла особенно высокого уровня развития в Ниж. Е. Она основана на 7-ступенных звукорядах, включающих микроинтервалику. Среди муз. инструментов популярны мизмар (большой — балади, или аба, малый — сибс; инструмент типа лютни), аргуль (двойной кларнет), барабаны — дарабука, или хока, табл балади (большой барабан), а также рикк (бубен), кусат (тарелочки) и др. Широко бытуют трудовые песни (в т. ч. рыбацкие), лирические (мауали), свадебные, похоронные, песни на день рождения (сабу), танц. песни с хлопками (каф-аль-араб) и др.

Почти на всей остальной терр. Е. (не только среди араб. населения, но и у берберов, нубийцев и др. нац. меньшинств) основой мелодич. построений является пентатонный звукоряд. Из инструментов широко используются: флейты (обычно под назв. саламия) — в р-нах Верх. Е., Синайского п-ова, у бедуинов пустынь; тамбуры (тип 5-струнной лиры; под назв. симсимия) — в Нубии, на Синайском п-ове и на побережье Красного м.; а также разл. виды мембранофонов (табл. хока, дайра, тар и др.). Для Верх. Е. наряду с мауалями, свадебными, похоронными и др. песнями особенно характерны эпич. песни-сказания.

В 4—7 вв. (в связи с распространением христианства) складывается особый стиль коптского литургич. пения, во многом близкий византийскому (в 5 в. появилась нотация литургич. песнопений). Одна из характерных особенностей коптской музыки — использование др.-егип. инструмента систра.

Начиная с 7 в. в связи с завоеванием Е. арабами егип. музыка, как и культура в целом, арабизируется. Историч. свидетельства сообщают о выдающихся егип. музыкантах и теоретиках: аль-Мусабихи — историк, автор «Книги избранных песен»; Абу-ль-Сальт Умайя — лютнист-виртуоз и муз. теоретик, автор «Трактата о музыке»; Яхья аль-Баяси — муз. теоретик и конструктор органа; Алам ад-Дин Куайсар — муз. теоретик, и др. Утверждается араб. муз. инструментари: уд (лютня с 5 сдвоенными струнами), канун (72-струнная цитра в форме трапеции), най (тростниковая флейта), мизмар, *ребаб* (1—2-струнный смычковый), дарабука, рикк, табл и др. мембранофоны и идиофоны. Складываются и основы муз. теории, тесно связанной с араб. теорией

музыки. Формируется в общих чертах система *макамов* (макамат). Метроритмич. система егип. музыки опирается гл. обр. на принцип ритмоформул (араб. — *вазн*; насчитывается ок. 100 *вазн*). Важнейшей характеристикой *вазна*, помимо метроритмич. структуры, является акцентность или неакцентность составляющих его звуковых единиц (обозначаются соответственно терминами «дум» и «так»).

В эпоху средневековья получили распространение разл. виды светской араб. классич. музыки, сохранившиеся в муз. практике понине: вокальные — *касыда*, *мувашшах*, лайяли, мауаль и инструментальные, в т. ч. таксим.

Проникает музыка, связанная с мусульм. религ. культом — *адан* (призыв к молитве), речитация Корана, а также мадих (гимн-славление пророка Мухаммеда), маулид (гимн-повествование о рождении пророка) и музыка в суфийской церемонии *зикр*.

В период правления мамлюков (1250—1517) намечается упадок придворного классич. сольного исполнительства и в то же время получают развитие формы ансамблевого музицирования, гл. обр. воен. капеллы, состоящие из анфар (труб), зумур (духовых инструментов типа гобоев), духуль (барабанов) и кус (литавр).

В 16—19 вв. под влиянием турецкой музыки становится популярными разл. формы ансамблевой инструм. музыки, получают распространение инструм. ансамбли *тахт*.

Существенными для егип. культуры явились годы правления Мухаммеда Али, при к-ром были открыты первые муз. школы европ. типа, где преподавали педагоги-европейцы. Началось проникновение элементов европ. муз. культуры. В 1869 в Каире открылся первый на Афр. континенте оперный т-р, в к-ром выступали артисты из европ. стран (в 1871 здесь была поставлена опера «Аида», написанная Дж. Верди по заказу егип. пр-ва).

В 19 в. одним из важнейших муз. жанров становится дор (протяжённая композиция, исполняющаяся певцом — мутрибом, инструм. ансамблем и хоровой группой). Выдающиеся сочинители (муллахины) и исполнители дора — Мухаммед аль-Маслюк (1-я пол. 19 в.), Абд аль-Хамули, Мухаммед Осман (2-я пол. 19 в.), Салих Абд аль-Хейи (1-я пол. 20 в.). Среди др. крупных музыкантов 19 в. — историк, теоретик и собиратель песен Мухаммед Шихаб аль-Мульк, певец Мустафа аль-Агдади (в Е. жил и работал араб. певец и муллахин Мухаммед Абу Халиль аль-Каббани, внёсший большой вклад в развитие егип. т-ра), в нач. 20 в. приобрели известность певцы Юсуф аль-Маниалав, Салама Хигази и др.

В кон. 19 — нач. 20 вв. в муз. жизни Е. особую роль приобрели концерты. Возникают новые концертные жанры, в частности *васла* — циклич. композиция, включающая *самаи* или *дулаб*, а также таксим, *мувашшах*, лайяли, мауаль, дор и тактуку (строфич. песня на разговор-

ном араб. яз.). В 1910—20-х гг. складывается жанр т. н. араб. оперетты, крупнейшим мастером к-рой был егип. композитор С. *Дервиш*.

В 1914 в Каире был осн. муз. клуб, преобразованный впоследствии в Школу вост. музыки (с 1929 — Ин-т араб. музыки), в 1927 — Муз. об-во Е. (инициатор его создания — композитор Абу Бакр Хайрат).

Новым направлением в егип. муз. жизни 30-х гг. явились муз. фильмы, создававшиеся при участии известных певцов и композиторов — М. аль-Ваххаба, У. Кульсум и др.

В 1932 в Каире состоялся 1-й конгресс араб. музыки, стимулировавший развитие системы муз. образования, изучение и пропаганду араб. музыки. С 1935 в Е. издаётся муз. журнал «Мюзик» («Music»), с 1947 — «Мюзик энд театр» («Music and Theatre»).

В 40—50-х гг. в Е. складывается проф. композиторская школа (в 1955 осн. Союз проф. музыкантов). Среди крупнейших егип. композиторов — Абу Бакр Хайрат, Юсеф Грайс, Халим ад-Даб, Мухаммед Рифаат Гаррана, Фуад аз-Захири, Гамаль Абд ар-Рахим, Абд аль-Халим Нуэйр, Гамаль Салама, Ибрахим Хаггар, Азиз Шаван. В основе большинства их произв. — принцип сочетания егип. нац. интонационности (и образности) с зап. техникой композиции.

После нац.-освободит. революции 1952 оживилась муз. жизнь Е. Этому во многом способствовала интенсивная подготовка нац. муз. кадров в ряде ср. и высш. уч. заведений: Каирской консерватории (осн. в 1959), Ин-те араб. музыки, Каирском ин-те муз. воспитания, Александрийском филиале Каирской консерватории, а также нек-рых частных уч. заведениях. Получили развитие новые муз. жанры — патриотич., политич. песня (один из наиб. известных её пропагандистов — Шейх Имам). В 60—70-х гг. широко распространились формы популярной музыки, особенно в городах (в большой мере это связано с влиянием зарубежной, прежде всего евро-амер. поп-музыки). Среди композиторов-песенников — Балих Хамди, Камиль Тауиль, Мухаммед Магхи. Созданы исполнительские коллективы, в их числе — оперная и балетная труппы Каирского оперного т-ра, симфонич. оркестр Каирского радио, оркестр араб. классич. музыки (руководитель А. Нуэйр), Нац. танц. ансамбль Египта, Егип. нац. труппа нар. иск-ва, Суэцкая фольклорная танц. труппа, а также первый на Афр. континенте джаз-бэнд (художеств. руководитель и дирижёр Салах Рагаб). Среди ведущих музыкантов страны: продюжатели нац. классич. традиций — Мухаммед Али Гомаа (уд), Сами Нуссейр и Камиль Абдалла (канун), Вахби Лабиб (най), певец Ибрахим аль-Хаггар; традиц. музыканты — виртуоз-исполнитель на *ребабе* Миткаль Киннави Миткаль, певцы Раис Хефни и Митель; исполнители зап.-европ. музыки — певцы и певицы Габер аль-Бельтаги, Ратиба Хефни, Кармен Закии, Амира Камиль; пианисты Мину Рагеб,

Рамзи Ясса, скрипач Хасан Шарара, виолончелист Фуад Рухайем, эстрадные певцы и певицы Шадья, Шамс, Ахдям, Сабах. Регулярно в стране проводятся муз. фестивали.

В 70—80-х гг. в Е. значительно активизировалась деятельность по собиранию и изучению традиц. муз. наследия (во многом этому способствует работа Центра фольклорных исследований при Мин-ве культуры и информации). Среди ведущих егип. музыковедов — Самха аль-Холи, Ахмед Мурси, Махмуд Ахмед аль-Хефни, Мухаммед Хасем, критики Джихад Сами Дауд, Александр Адополь, Солиман Гамиль.

После революции 1952 расширились культурные контакты Е. с СССР. В Е. преподавали мн. сов. композиторы и исполнители. Е. посетили А. И. Хачатурян, Р. К. Щедрин, Ф. Амиров, К. Караев и др. *О. В. Русакова.*

Театр

В ср. века в Е. существовал теневой т-р, видимым деятелем к-рого был Ибн Даниала (13 в.) — автор сатирич. комедий о нравах эпохи мамлюкского султана Бейбарса. В дальнейшем возник т-р кукол Арагоз (см. *Карагёз*; назв. по имени осн. персонажа).

С 19 в. выступали франц. и итал. труппы. В 1869 в связи с торжествами по поводу открытия Суэцкого канала в Каире был построен т-р Оперы и показана опера Дж. Верди «Риголетто», в 1871 — «Аида», написанная Верди по заказу эгип. пр-ва. В 1869 Я. Санну (известен под псевдонимом Абу Наддара) создал первую егип. труппу и поставил в Каире свою оперетту на араб. яз. Хедив Исмаил запретил постановки пьес Санну и выслал его из страны. В 19 в. в среде интеллигенции и особенно учащейся молодежи возникли многочисл. любительские театр. коллективы. В 70-х гг. 19 в. проф. театр развивался под влиянием араб. т-ра Сирии и Ливана. В кон. 19 — нач. 20 вв. проф. труппы возглавляли Селим Наккаш, Юсуф аль-Хайят, Сулейман аль-Кардахи, Мухаммед Абу Халиль аль-Каббани, Искандер Фарах. В этих труппах выросли мн. егип. актёры, в т. ч. Салама Хигази.

Репертуар егип. т-ров включал оригинальные и переводные пьесы. А. Надим написал патриотич. пьесы «Отечество» и «Арабы», поставленные в любительском кружке школы Мусульм. благотворит. об-ва в Александрии (ок. 1880). В 1893 с исторической драмой «Завоевание Андалусии» выступил Мустафа Камиль.

Большое значение имели переводы произв. мировой драматургии (пьесы Мольера, У. Шекспира, П. Корнеля) на араб. яз., сделанные Адидом Исхаком, Мухаммедом Османом Галалем и др. Действие пьес переносилось в Е., автор оригинала не упоминался.

В 1910-х гг. широкое распространение получила мелодрама.

Во 2-м десятилетии 20 в. егип. т-р вступил в более зрелый период развития. К этому времени в культурной жизни страны наметились значит. сдвиги.

В 1912 Ж. Абыд создал труппу, к-рая поставила «Отелло» (в здании т-ра Оперы). Возникли театр. труппы под руководством Оккаша, Али Кассара, Азиза Ида, Нагиба ар-Рейхани и др. Эти труппы ставили произв. мировой классики. Дальнейшее развитие получила историч. драма, призванная пробуждать нац. самосознание: пьесы *Фараха Антуна* «Султан Салах-ад-Дин и Иерусалимское королевство» (1914) и «Герои Эль-Мансуры» (1915) Ибрахима Рамси о борьбе арабов с крестоносцами.

Подъём нац.-освободит. движения 1919—21 способствовал дальнейшему развитию егип. т-ра. Певец и композитор С. Дервиш писал музыку к драмам, поставленным в т-ре ар-Рейхани. Крупнейший совр. писатель и драматург Тауфик аль-Хаким в 1918 выступил с пьесой «Незванный гость» антибрит. направленности. Получила развитие реалистич. бытовая драма. Темы современности нашли отражение в пьесах «Пропасть» М. Теймура (1921), «Новый и старый Египет» Фараха Антуна (1923), «Буря в доме» (1924) и «Жертвы» (1925) Антуна Язбека. Начала формироваться театр. критика. Работы по истории и теории драм. иск-ва издал Мухаммед Теймур. статьи по истории антич. т-ра — Таха Хусейн. Большое место в нац. лит. драме занял А. Шауки, к-рый написал в 1927—32 трагедии в стихах на сюжеты из егип. и араб. древней истории и фольклора: «Смерть Клеопатры», «Меджнун и Лейла», «Антара», «Камбиз», «Великий Али-бей», трагедию «Андалусская принцесса» и бытовую комедию «Госпожа Худа».

В 30—40-х гг. широко ставились одноактные комедии и историч. бытовые драмы М. Теймура, в к-рых проявилось стремление автора к психологич. анализу, и Тауфика аль-Хакима на сюжеты, заимствованные из вост. легенд и антич. мифологии: «Спящие в пещере» (изд. 1933), «Шехеразада» (изд. 1934), «Пигмалион» (изд. 1942), «Соломон премудрый» (изд. 1943), «Царь Эдип» (изд. 1949). Пьесы Тауфика аль-Хакима имели абстрактно-филос. характер, их гл. тема — столкновение человеческой воли и рока. Для оказания поддержки т-ру в 30-х гг. в стране был учреждён Высш. к-т по развитию араб. театр. иск-ва. Благодаря деятельности к-та в Каире были созданы театр. труппы: в 1935 первый гос. Нац. т-р, в 1937 — Нар. т-р с муз. и драматич. труппами, в том же году возник «школьный т-р» при ун-тах и школах. В 1930 в Каире была осн. первая в араб. мире Консерватория драматич. иск-ва (под руководством Заки Тулеймата), в 1944 открыта театр. школа.

В сер. 40-х — сер. 50-х гг. традиции драматургии Шауки продолжал поэт Азиз Абаса. Его пьесы «Кайс и Любна» (1943), «Аббаса» (1947), «ан-Насыр» (1949), «Шагарет ад-Дурр» (1951), «Закат Андалусии» (1952), «Шахрияр» (1954) поставила труппа гос. Нац. т-ра.

Во время 2-й мировой войны и в первые послевоен. годы егип. т-р переживал кризис. Деятельность частных

театр. трупп замерла, мн. ведущие актёры уходили в кино.

Новый подъём наступил после Июльской революции 1952 и особенно с 1957. В эти годы в стране работали гос. драм. т-ры — Национальный, Народный, Военный (с 1962 — Арабский) и частные — Свободный (осн. в 1952), им. Нагиба ар-Рейхани (осн. в 1919), «Рамсес» под руководством Юсефа Вахби (осн. в 1923, воссоздан в 1957), труппа Исмаила Ясина (осн. в 1954; объединяет актёров комедианского жанра, в репертуаре пьесы на социальные темы). Среди т-ров, пользующихся гос. субсидией, — передвижной Т-р армии (осн. в 1952). В Каире на основе театр. школы в том же году был создан Ин-т театр. иск-ва с 3 ф-тами: актёрским, драматургии, декорации и техники сцены. В 1958 в Каире возник т-р кукол (с труппами для выступлений в городе и для гастролей по стране). В драматургии преобладали темы, близкие современности. В пьесе Тауфика аль-Хакима «Нежные руки» (1954) прославляет труд, его же пьеса «Сделка» (1957) посвящена борьбе крестьян за землю. Актуальные пьесы Ю. Идриса «Хлопковый король» (1957), «Республика Фархат» (1957), Н. Ашура «Люди, которые внизу» и «Люди, которые наверху» (1956) и др. Наиб. известные деятели Нац. т-ра — Ахмед Алам, Хусейн Рияд, Аббас Фарис, Фуад Шафик, Зейнаб Сидки, Хасан аль-Баруди, Махмуд аль-Мелиги, Амина Ризк, Альвия Гамиль и др. В репертуаре пьесы Тауфика аль-Хакима, Шауки, Азиза Абазы, а также молодых драматургов и переводная классич. драматургия. Нар. т-р, организованный для ознакомления широкого зрителя с театр. иск-вом, имеет 3 филиала в городах Эль-Минья, Танта и Даманхур; каждый из них располагает драматич. и муз. труппами, гастролирующими в провинции. «Школьный т-р» ставит своей целью развитие эстетич. вкусов молодёжи.

Пьесы Нагиба ар-Рейхани («Правление Кара-Коша», «Девушки, не умеющие лгать!» и др.) имеют социальную направленность. Труппа Свободного т-ра ставит пьесы, осуждающие пережитки прошлого и проблемы развития совр. егип. общества: «Гвоздь Гохи» Али Ахмеда Бакасира (1953), «Люди, которые наверху», «Полицейские и воры» А. Фарага (1966).

Кроме проф. трупп, в Каире существуют 9 любительских, среди к-рых наиб. значение имеет Об-во сторонников т-ра, организованное в 1913. Руководит труппой Фуад ат-Тухи. Любительские труппы существуют в городах: Александрии, Даманхуре, Порт-Саиде, Танте и др. Эти труппы ставят пьесы, в к-рых преобладает условность и метафоричность формы, заимствованные у егип. нар. уличного т-ра, и совр. пьесы: «Фарфуры» (1964) и «Земная комедия» (1966) Идриса, «Багдадский цирюльник» (1964), «Сулейман аль-Халаби» (1965), «Али Джанах ат-Тембризи и его слуга Каффа» (1969) Фарага.

В 60-х — нач. 70-х гг. издавался журнал «Аль-Масрах».

Т. А. Путинцева.

Кино

Первый кинотеатр открылся в 1896 в Александрии. В 1900—10 демонстрировались франц., нем., амер. фильмы. В 1912 началось произ-во хроникальных лент. В 1917 был поставлен ф. «На краю пропасти», а в 1918 — «Сорванная роза». В 1926 ливанцы — братья Ибрахим и Бадр Лама построили в предместьях Александрии студию, где в 1927 выпустили ф. «Поцелуй в пустыне». Днём рождения егип. кинематографии считается 16 ноября 1927, когда был показан ф. «Лейла» реж. Ахмеда Галаля. Первые звуковые ф.: «Дворянские сыновья» (реж. Мухаммед Карим) и «Песня сердца» (реж. Давлат Абяд и Надра) — оба 1931. В 30-х гг. выпускались в осн. муз. фильмы с участием известных певцов и композиторов: «Белая роза» (1933, реж. Мухаммед Карим), «Ведад» (1935, реж. Ф. Крампф) и др. В 1935 центр кинопроиз-ва переместился в Каир, где начала работать киностудия «Миср», открылись также киностудии «Лама» (1936) и «Насибан» (1937).

В кон. 30-х — нач. 40-х гг. предпринимались меры, направленные на развитие нац. кино и его освобождение от засилья иностр. кинематографистов.

В 1938 Мустафа Ниязи поставил комедию «В добре — благо»; в 1939 Камаль Селим — ф. «Воля», положивший начало реалистич. кино в Е.

В 40-х гг. темами многих фильмов стали критика пережитков прошлого, борьба с остатками колониализма, пробуждение патриотич. чувств. Большое значение для кино имело участие в нём мастеров нац. лит-ры.

Кинематограф воспринял от лит-ры не только тематику, но и её отношение к жизни народа. В 1942 Ахмед Камаль Мурси в ф. «Рабочий» остро поставил проблему безработицы, в 1943 Мустафа Ниязи в картине «Рахба» показал жизнь бедуинов, Ахмед Бадрхан ф. «Новое поколение» посвятил совр. молодежи и её будущему. В фильме реж. Генри Барраката «Грех моего отца» (1945) были показаны тяжёлая жизнь крестьян и бесправное положение женщин. Значит. место в продукции студий занимали экранизации: «Пуля в сердце» по Тауфику аль-Хакиму (1942, реж. Мухаммед Карим), «Отверженные» по В. Гюго и «Ромео и Джульетта» по У. Шекспиру («Мученики любви»), оба — 1944, реж. Камала Селима. Первые историч. фильмы на сюжеты трагедий А. Шауки поставил реж. Мустафа Ниязи — «Антар и Абла» (1945) и «Приключения Антара и Аблы» (1947).

В 1944 открылись киностудии «Галаль» и «Аль-Ахрам». В 1947 Юсеф Вахби осн. киностудию «Нахас». Однако из-за жестокой цензуры в эти годы мн. фильмы были выпущены только после Июльской революции 1952, к-рая оказала большое влияние на развитие прогрессивного егип. кино. Вопросы кино занялась Нац. орг-ция укрепления и развития кинематографии во главе с реж. Ахмедом Бадрханом. В 1954—55 во всех

провинциях были созд. отделы кино, задачей к-рых была демонстрация фильмов, разъясняющих идеи и цели революции и показывающих социальные и культурные преобразования. В 1956 был принят закон об охране нац. кинематографии, по к-рому кинотеатры обязывались демонстрировать егип. фильмы не реже одной недели в месяц. Учреждались ежегодные премии лучшим кинематографистам. В 1959 в Каире открылся киноинститут.

В 50-х гг. егип. кинематография стала приобретать междунар. известность. Этому способствовало творчество крупнейших егип. реж. Салаха Абу Сейфа и Юсефа Шахина. Продолжая реалистич. традиции Камала Селима, Салах Абу Сейф в ф. «Рабочий Хасан» (1952) критически обрисовал классовое общество страны. Ф. «Переулок дураков» (1955, реж. Тауфик Салах) упрочил позиции реалистич. кино. Салах Абу Сейф поставил ф. «Борьба гигантов» (2 серии) о жизни феллахов. Этой же теме посв. фильм Ахмеда Зиааддина «Наша зелёная земля» (1956).

Тематика прогрессивных егип. фильмов с годами расширялась. Социально-бытовую драму «Жизнь или смерть» (1955) поставил реж. Камаль аш-Шейх, психологич. ф. «Каирский вокзал» (1958) — Юсеф Шахин, политич. картину «Сильный» (1957) и комедию «Пьявка» — Салах Абу Сейф. Освободит. борьбу алж. народа посвящён фильм Юсефа Шахина «Джамбия» (1959). В нач. 60-х гг. егип. кинопроиз-во было национализировано, в 1963 было созд. Гл. управление кино, радио и телевидения, к-рое возглавил Салах Абу Сейф. Киностудии оснащались совр. аппаратурой. В ф. «Начало и конец» (1960) и «Каир 30-х годов» (1966) — оба по романам Н. Махфуза — Салах Абу Сейф рассказал о жизни египетского общества 30-х гг.

Видное место в егип. кино занял реж. Г. Барракат. Тяжёлой судьбе крестьян в деревульях Египте были посвящены его ф. «Клич куропатки» (1959) и «Грех» (1965). В ф. «Борьба героев» (1962) реж. Тауфик Салах впервые показал интеллигента, защищающего интересы народа. Салах Абу Сейф в ф. «Не время для любви» (1963), «Тупик» (1968) поднимал вопрос об эмансипации женщин. Борьба против колониализма — осн. тема историч. фильма Юсефа Шахина «Саладин» (1963). В 1965 он поставил ф. «Заря нового дня», в 1969 — ф. «Выбор». Лучший фильм Юсефа Шахина — «Земля» (1968, в сов. прокате «Земля наших отцов») о борьбе феллахов против помещиков. Проблема политич. самознания интеллигенции затронута в ленте Камала аш-Шейха «Мирамар» (1969). В 1970 совм. с сов. кинематографистами была поставлена картина «Люди на Ниле» (реж. Юсеф Шахин), посвящённая стр-ву высотной Асуанской плотины. В ф. «Воробей» (1973, реж. тот же) были показаны некие причины поражения Египта в войне с Израилем. Остро поставлены вопросы об израильской агрессии в ф. «Болтовня

на Ниле» (реж. Хусейн Камаль) и «Песня на перевале» (реж. Али Абд аль-Халик 1972).

В 1967 был создан Нац. центр документальных фильмов, в 1969 — Администрация кинолюбов, в 1970 — Нац. киноархив. После прихода к власти А. Садата (1970) егип. кинематография переживала трудный период. Почти полностью исчез жанр политич. кино. В 1971 Гл. управление кино, радио и телевидения было ликвидировано. Хотя финансирование фильмов осуществляется Ген. орг-цией егип. кино (осн. в 1971), само кинопроиз-во, как и прокат, оказались в руках частных предпринимателей. В 1972—74 выпущено ок. 130 фильмов. Остросоциальный фильм Салаха Абу Сейфа «Народная баня» (1972), анализирующий причины экономич. трудностей страны, показывался «вторым экраном» и вскоре был снят. В 1977 режиссёр экранизировал повесть Ю. ас-Сибая «Водонос мёртв». Цензурной обработке подвергались картины «Воробей» и «Болтовня на Ниле». В 1976 Юсеф Шахин поставил 2-ю часть трилогии, начатой ф. «Воробей», — «Возвращение блудного сына», в 1979 — третью «Почему — Александрия?». В 1980—83 были выпущены ф. «Бандиты» (реж. А. Фахми), «Трубадур» (реж. С. Исса), «Дом на воде» (реж. Хейри Бишара), «Павлин» (реж. Камаль аш-Шейх), «Водитель автобуса» (реж. Атеф ат-Тейиб), «Память» (реж. Юсеф Шахин), «Кофейня Мааварди» (реж. Ишам Абу Насер) и др. Среди ведущих актёров — Фарид Шауки, Эмад Хамзи, Нур аш-Шариф, Иззат аль-Алайли, Махмуд Малиги, Салах Зульфикар; актрисы — Фатем Хамама, Шадиа, Магда, Надия Лутфи, Нагла Фатхи.

В стране работали киностудии (1979): «Миср», «Аль-Ахрам», «Ан-Нил» (осн. в 1948), «Галаль», «Насибан», 176 кинотеатров (1982). Ежемесячно выходят журн. «Ас-Синима ва-н-Насс» и «Кавакб». Проводятся нац. кинофестивали (с 1975), Каирский междунар. кинофестиваль (с 1976).

В. Н. Кислов.

Лит.: Объединенная Арабская Республика. (Справочник). М., 1968; Длин Н. А. Объединенная Арабская Республика (Египет). М., 1963; его же, Арабская Республика Египет. М., 1973; Луцкий В. Е. Новая история арабских стран, 2 изд. М., 1966; История национально-освободительной борьбы народов Африки в новое время. М., 1976; История национально-освободительной борьбы народов Африки в новейшее время. М., 1978; Новейшая история арабских стран (1917—1966). М., 1968; Беляев И. П., Примаков Е. М., Египет: время президента Насера. 2 изд. М., 1981; Гатауллин М. Ф., Экономика ОАР на новом пути. М., 1966; Голдробин А. М. Египетская революция 1919 г., Л., 1958; Волков С. Н., Социально-экономическая структура египетской деревни. М., 1979; Кильберг Х. И., Восстание Арабии-паша в Египте. М.—Л., 1937; Китайгородский П. В., Египет в борьбе за независимость. М., 1925; Кошелев В. С., Египет до Эль-Аламеина. Из истории внутривосточной борьбы (1939—1942). Минск, 1977; Левин Э. И., Развитие основных течений общественно-политической мысли в Сирии и Египте. [ч. 1—2], М., 1972—79; Медведко Л. И., К востоку и западу от Суэца М., 1980; Нерсесян Г. А., Дипломатическая история египетского кризиса 1881—1882 гг. М., 1979; Протопопов А. С., Советский Союз и Суэцкий кризис 1956 г., М., 1969; Ротштейн Ф. А., Захват и закабаление Египта. 2 изд., М., 1959; Сейранян Б. Г., Египет в борьбе за независимость. 1945—1952. М., 1970; Семенов Л. А., Салах ад-дин и мамлюки в Египте. М., 1966; его же, Из истории фатимидского Египта. М., 1974; Султанов А. Ф., Положение египетского крестьянства перед земельной реформой 1952 г., М.

1958; Фридрих Л. А., Капиталистическое развитие Египта (1882—1939), М., 1963; ег е ж е, Египет в 1882—1952. Социально-экономическая структура деревни, М., 1973; Черновская В. В., Формирование египетской интеллигенции в XIX — первой половине XX в., М., 1979; Исави Ш., Египет в середине XX в., пер. с англ., М., 1958; Насер Г. А., Проблемы египетской революции. Избр. речи и выступления. 1952—1970 гг., [пер. с араб.], М., 1979; Сабри А., Годы преобразований и оценка первого пятилетнего плана ОАР, [пер. с араб.], М., 1970; Хамруш А., Революция 23 июля 1952 г. в Египте. Очерки истории, пер. с араб., М., 1984; Аш-Шафи Ш. А., Развитие национально-освободительного движения в Египте (1882—1956), пер. с араб., М., 1961; Ар-Рафи А., Восстание 1919 г. в Египте, пер. с араб., М., 1954; Уоринер Д., Земельные реформы в странах Ближнего Востока (Египет, Сирия, Ирак), пер. с англ., М., 1958; Хамруш А., Кистат саура 23 июля (История египетской революции 1952 г.), т. 1—5, Бейрут, 1974—75; ар-Рафи А., Тарих аль-харак аль-Кауми (История национального движения), 4 изд., ч. 1—2, Каир, 1955; ег е ж е, Саура 23 июля сана 1952... (Революция 23 июля 1952 г.), Каир, 1959; Рамадан А., Тагаваур аль-харак аль-Ватани фи Миср (Развитие национального движения в Египте. 1918—1948) ч. 1—2, Каир, 1968—73; ас-Саид Рифат, Тарих аль-фикр аль-иштираки фи Миср (История социалистической мысли в Египте), Каир, 1969; ег е ж е, Тарих аль-харак аль-иштираки фи Миср. 1900—1925 (История социалистического движения в Египте. 1900—1925), Каир, 1975; ег е ж е, Тарих аль-муназимат аль-асририй аль-Мисрий. 1940—1950 (История египетских левых организаций. 1940—1950), Каир, 1977; аль-Газали А., Тарих аль-харак ан-накабий аль-Мисрий. 1899—1952 (История египетского профсоюзного движения. 1899—1952), Каир, 1968; Мурси Ф., Хаза аль-инфитх аликитсиди (Политика открытых дверей. Проникновение иностранного капитала в Египет), Каир, 1976; Abdel-Malek A., Egypt: military society..., N. Y., 1968; Abd al-Nasser G., The philosophy of the revolution, Buffalo, 1959; Baer G., Studies in the social history of modern Egypt, Chi., —, 1969; Baker R. W., Egypt's uncertain revolution under Nasser and Sadat, Camb. (Mass.), 1978; El-Baraway R., The military coup in Egypt, Cairo, 1952; Braddock D. W., The campaigns in Egypt and Libya 1940—1942, Aldershot, 1964; Dekemjian R. Hrair, Egypt under Nasir, Albany (N. Y.), 1971; Hanoiaux G., Histoire de la nation égyptienne, t. 1—6, P., 1931—37; Heikal M. H., The Cairo documents, Garden city (N. J.), 1973; ег е ж е, Road to Ramadan, L., 1975; Heyworth-Dunne J., Religious political trends in modern Egypt, Wash., 1950; Hussein M., Class conflict in Egypt, 1945—1970, N. Y., [1973]; Issawi Ch., Egypt in revolution, L., 1963; Lene-Poole S., A history of Egypt in the Middle Ages, 4 ed., L., 1968; Little T., Modern Egypt, L., 1967; Marlowe J., A history of modern Egypt and Anglo-Egyptian relations, 1800—1956, Harnden (Conn.), 1965; Quraishi Z. M., Liberal nationalism in Egypt, Allahabad, 1967; Rad H., L'Egypt nasserienne, P., 1964; Vatikiotis P. J., The history of Egypt, 2 ed., Baltimore, 1960.

Хасан Мансур Абдель-Аль, Народное образование в Арабской Республике Египет, «Советская педагогика», 1974, № 4, с. 120—24.

Крымский А. Е., История арабов и арабской литературы, светской и духовной, ч. 1—3, М., 1911—13; ег е ж е, История новой арабской литературы, XIX — нач. XX вв., М., 1971; Крачковский И. Ю., Избр. соч., т. 1—3, М.—Л., 1955—56; Борисов В. М., Современная египетская проза, М., 1961; Соловьева В., Фильштинский И., Юсупов Д., Арабская литература. Краткий очерк, М., 1964; Фильштинский И. М., Арабская классическая литература, М., 1965; Долинина А. А., Очерки истории новой арабской литературы нового времени. Египет и Сирия, М., 1968; Шидфар Б. Я., Образная система арабской классической литературы (VI—XII вв.), М., 1974 (см. указатель); Кочарев Н. К., Писатели Египта. XX в., М., 1975; Крипиченко В. Н., Новеллистика «новой волны» в Египте, в сб.: Идеологическая борьба и современная литература зарубежного Востока, М., 1977; Тимофеев И. В., Литература Египта, в кн.: Литература Африки, М., 1979, аль-Фахри Х., История арабской литературы, пер. с араб., т. 1—2, М., 1959—61; Гибб Х. А. Р., Арабская литература. Классический период, [пер. с англ.], М., 1960 (см. указатель).

Зеймарк Б. В., Искусство арабских стран и Ирана VII—XVII вв., М., 1974; Воронина В. Л., Архитектура арабских стран, в кн.: Всеобщая история архитектуры, т. В. М., 1969; ег е ж е, Архитектура Арабской Республики Египет, там же, т. 11, М., 1973; Богданов А. А., Изобразительное искусство Арабской Республики Египет, М., 1975.

Еоляни И. Р., Очерки арабской музыки, М., 1977; Башир Хадж Али, Возродить национальные традиции, «Советская музыка», 1965, № 1; Хаваз С. Л.-Сайд Мохаммед Авад, Современная арабская народная песня, М., 1970.

Салих Ахмед Рушди, Ибдаа Шааби (Народное творчество), Каир, 1955; Бехиа Сиджи

Рашид, аль-Угнийя аш-шаабийя аль-мисрийя (Египетская народная песня), Каир, 1958; Асар аль-ядна фи-абхас аль-муסיки (Труды комитета по исследованиям музыки при Совете иск-ва. литературы и социальных наук, [сб. 3], Каир, 1959; аль-Х-Ф-и-М-а-х-м-у-д-А-х-м-е-д, аль-Муסיки аль-арабийя... (Арабская музыка и ее популярность от доисламского периода до периода арабской Испании), Каир, 1960; Hickmann H., Agypten, 2 Aufl., Lpz., 1975 (Musikgeschichte in Bildern, Bd 2, Lfg. 1); Touma H., Die Musik der Araber, Wilhelmshaven, 1975; Ziegler C. H., Catalogue des instruments de musique égyptiens, P., 1979; Фаузи Ф-а-х-м-е-д, Становление народных форм современного египетского театра, М., 1975; Юнусов К. О., Драматургия Тауфика аль-Хакима, М., 1976; Aziza M., Regards sur le théâtre arabe contemporain, [Tunis], 1970; Хамаба С-а-м-и, Кадаия муасира фильмасрах (Современная проблема театра), Багдад, 1972 (на араб. яз.); Aboisaud Salah, Theaterproduktion und gesellschaftliche Realität in Ägypten (1952—1970), Köln, 1979.

ЕГИПЕТ Верхний, район Египта, охватывающий долину Нила к Ю. от границы с Суданом до широты Эль-Минья на С. Во 2-й пол. 4-го тыс. до н. э. в Е. Верхнем сложилось объединение *номов* (терр. единиц), получившее в лит-ре назв. Верхнеегип. или Юж. царства со столицей в *Иераконполе*. Ок. 3000 до н. э. E. Верхний покорил *Египет* Нижний; объединение E. Верхнего и E. Нижнего произошло в эпоху Раннего царства. Однако на протяжении всей истории страны сохранялось деление Египта на Верхний и Нижний и в силу специфики экономич. и политич. развития обеих частей это нашло отражение в титулатуре фараонов, называвших себя царями Верхнего и Нижнего Египта. С. С. Соловьева.

ЕГИПЕТ Нижний, район Египта, охватывающий низовья и дельту Нила. Одновременно с Египтом Верхним в E. Нижнем сложилось объединение *номов* (терр. единиц), получившее в лит-ре назв. Нижнеегип. или Сев. царства со столицей в *Буто*. Ок. 3000 до н. э. был покорён Египтом Верхним, но неоднократно восставал в эпоху Раннего царства. Возвышение E. Нижнего происходит в поздний период, особенно при XXII (ливийской), XXIII (ливийской), XXIV и XXVI (саисских) династиях в 1-м тыс. до н. э. С. С. Соловьева.

ЕГИПЕТСКАЯ КОМУНИСТИЧЕСКАЯ ПАРТИЯ (ЕКП). Образована в 1975. Объединяет представителей рабочего класса, крестьянства, прогрессивной интеллигенции. 1-й съезд ЕКП (сент. 1980) одобрил её программу и устав, подтвердил приверженность принципам марксизма-ленинизма и пролетарского интернационализма. Осенью 1984 состоялся 2-й съезд ЕКП. Действует в подполье. Выступает за развитие Египта по пути подлинной независимости и прогресса, против *Кэмп-Дэвидских соглашений*, за восстановление сотрудничества Египта с араб. странами на антиимпериалистич. основе, дружеств. отношения с СССР и др. социалистич. странами. ЕКП оказывает поддержку Палестинскому движению сопротивления. ЕКП ведёт борьбу за улучшение условий жизни нар. масс, стремится к сотрудничеству со всеми партиями и организациями страны, выступающими в защиту нар. интересов Египта, за обеспечение демократич. свобод. ЦО ЕКП — газ. «Аль-Интисар». А. М. Захаров.

ЕГИПЕТСКАЯ ЦАПЛЯ, коро́вь я цапля (Bubulcus ibis), птица отряда иистообразных. Выс. ок. 50 см. Оперенные белое; в брачном наряде имеет жёлто-охристые перья на голове и спине. Первоначально населяла Африку к Ю. от Сахары, Юж. Европу, Переднюю и Юго-Вост. Азию, Большие Зондские о-ва. С нач. 20 в. широко расселилась по Америке, Вест-Индии, Сев. Австралии и Н. Зеландии. Разнообразны местообитания — от побережий водоёмов до культурного ландшафта. Постоянно держится около кр. диких животных (буйволы, слоны, зебр и др.) и домашнего скота. Кормятся на земле разл. насекомыми, к-рых выпугивают из травы пасущиеся животные, и расхаживая по спинам этих животных, склёвывают досаждающих им паразитов и кровососов. Вместе со стадами копытных встречается даже в сухих участках саванн. В Африке никогда не уничтожается местным нас. Одно из важнейших мест гнездования — заповедник Горонгоза в Мозамбике находится под охраной. Для ряда народов — тотемный вид. С. А. Полозов.

ЕГИПЕТСКАЯ ЭКСПЕДИЦИЯ 1798—1801, поход франц. армии во гл. с ген. Наполеоном Бонапартом в Египет (к-рый входил в состав Османской империи), но фактически управлялся мамлюками). Е. э. была предпринята пр-вом Директории с целью завоевания Египта и подготовки базы для удара по англ. владениям в Индии. В марте 1798 Бонапарт был назначен главнокомандующим армией численностью 38 тыс. чел. В мае того же года отплыл из Тулона, на пути в Египет захватил о. Мальта. 1 июля Бонапарт высадился близ Александрии, к-рую захватил 2 июля после ожесточённого штурма. Оборону города возглавлял Мухаммед Курайим — нац. герой Египта (впоследствии расстрелянный французами). Из Александрии Бонапарт двинулся на Ю. Первое сражение с мамлюкскими войсками Мурад-бей произошло 13 июля при Шубра-Хите (на зап. левом рукаве Нила), 21 июля в виду пирамид на подступах к Каиру Бонапарт встретился с гл. силами мамлюков. Численное и тактич. превосходство французов predeterminedило исход битвы. Мамлюки потерпели поражение, 24 июля войска Бонапарта вошли в Каир. Бонапарт приступил к организации управления, концентрируя власть на местах в руках начальников франц. гарнизонов, центральную — в руках главнокомандующего. Между тем 1 авг. англ. вице-адмирал Г. Нельсон уничтожил стоявшую в Абукире франц. эскадру, отрезав тем самым Бонапарта от Франции. В Египте разворачивалась нар. борьба против оккупантов. В окт. в Каире, Танте и др. городах произошли нар. восстания, жестоко подавленные французами.

Пытаясь предотвратить угрозу с севера, где сосредоточивались османские войска, мамлюкские отряды Ибрагим-бея и армия правителя Сирии и Палестины Ахмеда Джеззар-паши, Бонапарт

февр. 1799 двинулся из Египта в Сирию. Перейдя через Суэцкий перешеек, он 4 марта осадил г. Яффа, заняв его, двинулся дальше и осадил столицу Джебз-ар-паши г. Акка (Акр), однако после неск. неудачных штурмов, двух месяцев осады он отдал приказ о возвращении в Египет. 14 июня 1799 армия Бонапарта вернулась в Каир.

Австрия, Великобритания, Россия и Неаполитанское королевство возобновили войну против Франции. Войска А. В. Суворова, разбив французов в Италии, угрожали вторжением во Францию. В Египте произошёл ряд новых антифранц. восстаний, в провинциях развёртывалась партизанская война. В этих условиях Бонапарт 23 авг. тайно от армии выехал во Францию, оставив главнокомандование ген. Ж. Б. Клеберу.

В Египте продолжало нарастать сопротивление французам. В февр. 1800 в Египет вошли гл. силы тур. армии. В марте 1800 в Каире вспыхнуло второе антифранц. восстание, к-рое распространилось на ряд провинций и городов Ниж. Египта. 14 июня Клебер был убит. Его преемник ген. Ж. Мену объявил Египет владением Франции. Однако раздоры среди франц. командования, разруха, голод, враждебность населения, к-рое поддерживало воен. силы турок, мамлюков и англичан, высадившихся в Египте в марте 1801, предопределили крах Е. э. Бонапарта. Остатки франц. войск капитулировали в Каире (27 июня) и Александрии (31 авг.) 1801. По Амьенскому миру 1802 Египет был признан частью Османской империи.

Лит.: Тарле Е. В., Наполеон, М., 1957; История национально-освободительной борьбы народов Африки в новое время, М., 1976, с. 161—71; ал-Джабарти Абд ар-Рахман. Египет в период экспедиции Бонапарта (1798—1801), [пер. с араб.], М., 1962; Herold J. Ch., Bonaparte in Egypt, L., [1963].
А. А. Воронин, Н. А. Иванов

ЕГИПЕТСКИЕ АРАБЫ, египтяне, осн. население (98% общей числ.) Египта. Числ. 44,25 млн. чел. (1983, оценка). Потомки арабов, завоевавших Египет в 639—642 и ассимилировавших часть местного нас. Говорят на егип. диалекте араб. яз. Занимаются земледелием (зерновые, цитрусовые, хлопок) и скотоводством. Высоко развиты ремёсла. Свыше 40% Е. живёт в городах, занято в промышленности, торговле и транспорте. Большинство Е. — мусульмане-сунниты.

ЕГИПЕТСКИЕ ВОССТАНИЯ 1919, 1921, нац.-освободит. восстания егип. народа против брит. колонизаторов. Восстание 1919 (Мартовское восстание 1919, Мартовская революция 1919, Египетская революция 1919), развернулось в обстановке ухудшения экономич. и политич. положения нар. масс после 1-й мировой войны; носило характер антиколон. бурж.-демократич. революции. Началось 9 марта массовой демонстрацией в Каире в ответ на арест лидеров партии *Вафд* во главе с С. Заглулом. 10 марта в Каире развернулась всеобщая забастовка. Расстрел участников

забастовки и демонстраций брит. войсками (11 марта) вызвал восстание, охватившее почти всю страну. К 18 марта брит. гарнизоны насел. пунктов Верх. Египта были изгнаны или осаждены, в Ниж. Египте повстанцы контролировали обширные р-ны. В ряде мест были созданы органы революц. власти (врем. пр.-ва, нац. к-ты). Во главе движения, объединившего рабочих, крестьян, учащихся, стояла нац. буржуазия, выступившая с антиимпериалистич. требованиями нац. независимости, вывода брит. войск. Брит. власти сосредоточили в Египте кр. воен. силы и, пользуясь отсутствием единого руководящего центра восстания, нерешительностью руководства Вафд, к нач. апреля подавили восстание. Но забастовки и отд. бои продолжались до кон. апреля, в сент.—нояб. 1919 произошли крупные вооружённые выступления в Каире и Александрии.

В 1920—21 Великобритания предпринимала попытки навязать Египту кабальный «союзный» договор. Ультимативное требование принять подготовленный брит. министром иностр. дел Дж. Керзоном проект договора, предусматривавший формальное провозглашение независимости при сохранении брит. воен. присутствия, брит. контроля над егип. финанс. и внеш. политикой, вызвало в дек. 1921 новый подъём нац.-освободит. движения. Новый арест С. Заглула и др. лидеров партии Вафд послужил сигналом к началу восстания 1921. Страна была охвачена забастовками под лозунгами нац. освобождения, крест. волнениями, сопровождавшимися столкновениями с брит. войсками. Лишённое политического руководства, восстание приняло неорганизованный характер. В нач. 1922 оно было подавлено британскими войсками.

28 февр. 1922 Великобритания была вынуждена отказаться от протектората над Египтом и признать формально его независимость.

Лит.: Голдобин А. М., Египетская революция 1919 г., Л., 1958; Кильберг Х. И., Египет в борьбе за независимость. Антиимпериалистическое национально-освободительное движение 1918—1924 гг., Л., 1950; Китайгородский И. В., Египет в борьбе за независимость, М., 1925; Ротштейн Ф. А., Захват и закабаление Египта, 2 изд., М., 1959; ар-Рафии А., Восстание 1919 г. в Египте. История национально-освободительного движения 1914—1921 гг., пер. с араб., М., 1954; аш-Шафии Ш. А., Развитие национально-освободительного движения в Египте (1882—1956), пер. с араб., М., 1961.

А. А. Инце.

ЕГИПЕТСКИЕ КРИЗИСЫ 1831—1833, 1839—1841, Египетско-турецкие конфликты, вооруж. конфликты между Египтом и Турцией, возникшие в ходе борьбы правителя Египта Мухаммеда Али против тур. султана за гегемонию в Османской империи, самостоятельность во внутр. и внеш. делах и расширение владений. Осенью 1831 Мухаммед Али под флагом защиты ислама начал войну против султана Махмуда II. Егип. войска под командованием *Ибрахима-паши* заняли Палестину, Сирию, Киликию и вступили в Анатолию. Разбив 21 дек. 1832 тур. войска у Кони, егип. армия начала

продвигаться к Стамбулу. Не получив помощи у зап.-европ. держав, Махмуд II обратился к России. Дипломатич. выступления России, а также прибытие рус. десанта на Босфор весной 1833 остановили наступление египтян, но вмешательство Великобритании и Франции опасавшихся усиления позиций России, побудило султана заключить с Мухаммедом Али т. н. Кютахийское соглашение, по к-рому под власть Мухаммеда Али, формально признанного сюзеренитет султана, переходили также Судан, Сирия, Палестина и Аданский пашалык. Е. к. 1839—41 был вызван неудовлетворённостью обеих сторон Кютахийским соглашением, отказом султана признать наследственность прав Мухаммеда Али на управление его владениями. Турцию подстрекала Великобритания, недоброжелательная независимой политикой Египта. в частности его нежеланием признать англо-тур. торг. конвенцию 1838, вводившую принцип свободы торговли на всей терр. Османской империи, включая Египет. Летом 1839 тур. войска начали воен. действия против Египта, но в сражении у Низипа (24 июня 1839) были разгромлены, после смерти Махмуда II (1 июля) тур. флот перешёл на сторону Мухаммеда Али. Однако положение Мухаммеда Али осложнилось в связи с начавшимися в Сирии, Ливане, Палестине восстаниями против егип. господства. На стороне Турции выступили великие европ. державы, за исключением Франции. На Лондонской конференции 1840 Великобритания, Австрия, Пруссия и Россия договорились об оказании воен. помощи тур. султану. Мухаммед Али отклонил их ультиматум от 19 авг. 1840, содержащий требование вернуть султану азиатские владения Турции и тур. флот в обмен на признание прав на наследств. управление Египтом. В сент. 1840 Великобритания, Австрия и Турция начали воен. действия против Египта. 10 окт. 1840 в сражении при Джунии (близ Бейрута) егип. армия потерпела поражение; Ливан, б. ч. Сирии и Палестины оказались под контролем турок и повстанцев. Не получив поддержки от Франции, Мухаммед Али капитулировал. Указами султана Абдул-Меджида от 13 февр. и 1 июня 1841 Мухаммед Али, признавший сюзеренитет султана, был признан наследств. правителем Египта и Судана, но возвращал султану Сирию, Палестину, Киликию, Аравию, Крит егип. армия сокращалась с 200 тыс. до 18 тыс. чел., судоверфи уничтожались на Египет были распространены все договоры Турции с др. гос-вами, Мухаммед Али обязался вносить дань в казну султана.

Лит.: Еремеева Т. В., Заключительный этап египетского кризиса 1831—1833 гг. и великие державы, «Уч. зап. по новой и новейшей истории», 1956, в. 2; Муравьев Н. Н., Турция и Египет в 1832 и 1833 гг., т. 1—4, М., 1869; ар-Рафии Абд ар-Рахман-Ар Мухаммед-Али (Эпоха Мухаммеда-Али), 3 изд. Каир, 1951; Cattai R. et G., Mohamed-Ali et l'Europe, P., 1950; Guichenon E. de, La crise de l'Orient de 1839 à 1841 et l'Europe, P., 1921; Rodkey F. S., The Turko-Egyptian question in the relations of England, France and Russia, 1832—1841, Urbana, [1925]; Rustum A., The Royal archives of Egypt and the origins of the Egyptian expedition to Syria, 1831—1841, Beirut, 1936; Sabo...

Mohamed, L'Empire égyptien sous Mohamed-Ali et la question d'Orient (1811—1849), P., 1930.

ЕГИПЕТСКИЙ КРИЗИС 1881—1882, междунар. кризис, возникший в связи с угрозой иностр. господству в Египте, вызванной восставшим под руководством Ахмеда *Ораби-паши* в 1881—82. Обусловлен усилением в кон. 19 в. борьбы европ. держав за терр. раздел мира: стал важным этапом складывания в Европе антагонистич. блоков держав. Египет, формально входивший в состав Османской империи, являлся одной из гл. сфер столкновения англ. и франц. буржуазии в Африке и на Бл. Востоке. С открытием Суэцкого канала (1869) Египет оказался включённым также в сферу интересов России, рассматривавшей егип. вопрос как часть восточного вопроса. Германия рассчитывала использовать Е. к. для разжигания противоречий между Великобританией и Францией, Великобританией и Россией и их изоляции на междунар. арене. В союзе с Германией действовала Австро-Венгрия, а с мая 1882 и Италия. В окт. 1881 Великобритания и Франция — державы-контролёры Египта — предприняли воен.-мор. демонстрацию у его берегов, имевшую целью затормозить рост нац.-освободит. движения, а также остановить вмешательство Турции в Е. к. Россия, взявшая курс на сохранение статус-кво Египта — его автономии в рамках Османской империи (как гарантии против захвата Великобританией и Францией), добилась в окт. 1881 установления соглашения с Германией и Австро-Венгрией о совместной линии в егип. вопросе и о междунар. урегулировании Е. к. с участием Турции. Усиление позиций сторонников Ораби-паши, стремившихся к захвату власти в стране, в кон. 1881 — нач. 1882 вызвало ноту протеста Великобританией и Франции (8 янв.), в к-рой державы-контролёры объявили себя гарантами «существующего в Египте порядка». В ответ на выдвинутый под давлением ораби-пашей Палатой нотаблей проект Органического закона, признававший за ней право ветоировать бюджет, 17 и 22 янв. последовали новые ноты Великобритании и Франции. Приход в Египте к власти армии во главе с М. Баруди и Ораби-пашей в февр. 1882 и утверждение 7 февр. Органич. закона имели следствием фактич. упразднение двойств. англо-франц. контроля. Однако англо-франц. противоречия, совместное выступление в нач. 1882 России, Германии, Австро-Венгрии и Италии за признание егип. вопроса сферой междунар. компетенции сделали невозможной немедленную воен. интервенцию в Египет. В ответ на дальнейшее усиление нац.-освободит. движения в мае 1882 Великобритания и Франция предприняли новую военно-мор. демонстрацию у берегов Египта, а 25 мая предъявили Египту ноту, требовавшую смещения пр-ва Баруди. В сер. июня под давлением ген. консулов России, Германии, Австро-Венгрии и Италии было достигнуто компромиссное соглашение между хедивом *Тауфиком* и Ораби-пашей.

Франция высказалась за созыв междунар. конференции по егип. вопросу. 23 июня открылась Константинопольская конференция, в к-рой приняли участие Великобритания, Франция, Россия, Германия, Австро-Венгрия, Италия, а впоследствии и Турция; к сер. июля конференция приняла решение о воен. оккупации Египта Турцией. Однако Великобритания затягивала переговоры об англо-тур. воен. конвенции. 3—10 июля командующий брит. флотом, исползовав в качестве предлога фортификац. работы по ремонту оборонит. сооружений Александрии, предъявил Египту ряд ультиматумов, к-рые были отвергнуты; 11 июля брит. флот подверг Александрию бомбардировке, явившейся началом *англо-египетской войны 1882*. Россия заявила протест против этой акции и покинула конференцию, однако остальные державы, особенно Германия, фактически предоставили Великобритании свободу действий. Франция, рассчитывая на частичное сохранение своих позиций в Египте, отказалась от противодействия брит. политике. 14 авг. 1882 конференция прекратила работу. 14 сент. Каир был занят англ. войсками; Египет подвергнут брит. воен. оккупации. Политика гл. европ. держав в ходе Е. к. способствовала подавлению нац.-освободит. движения егип. народа и колон. порабощению Египта; особая позиция России, англо-франц. противоречия явились одними из осн. факторов, не позволивших Великобритании аннексировать Египет.

Лит.: Нерсисов Г. А. Дипломатическая история египетского кризиса 1881—1882 гг. (В свете русских архивных материалов), М., 1979.

ЕГИПЕТСКИЙ МУЗЕЙ в Каире. Осн. в 1858 франц. учёным О. Мариетом (в 1858—91 — Булакский музей, в 1891—1900 — Гизехский музей; в 1902 построено спец. здание, арх. М. Дурньон). Крупнейшее в мире собрание произв. иск-ва и культуры Др. Египта. Находки из развалин *Ахетатона* (совр. Амарна), гробницы фараона Тутанхамона, статуи фараонов Хефрена, Аменхета III и др. произв. скульптуры, живописи, декоративно-прикладного иск-ва. Центр изучения художественной культуры Др. Египта. Организует археол. раскопки. С кон. 19 в. выпускает серию каталогов различных разделов коллекции.

Лит.: The Egyptian museum. Cairo — [a. o.], 1970.

ЕГИПЕТСКОЕ ПИСЬМО, словесно-слоговая система письма, обслуживавшая *древнеегипетский язык*. Основу его составляли ок. 500 знаков-рисунков, мнемонически связанных с определёнными понятиями и выражающими их словами — либо с одним словом, либо с группой слов, соотнесённых семантич. или фонетич. ассоциацией, напр. изображение (идеограмма) 'ограда' означало prj 'дом' и prj 'выходить'; ms 'связка шкур шакалов' + dr 'сноп льна' могло означать msdr 'ухов'. Т. о., знак получал не только словесное, но и фонетич. значение.

Уже в самых ранних текстах (с кон. 4-го тыс. до н. э.) выработалась орфо-

графич. система, имевшая целью обеспечить однозначное понимание текста, для чего почти при каждой идеограмме ставились: 1) знаки в фонетич. значении (комплементы); 2) нечитаемые знаки, обозначавшие группу понятий, к к-рой относилось данное слово (детерминативы). Для слова, целиком написанного фонетическими знаками, детерминативом служила его идеограмма. Слово, обозначенное одной идеограммой в её первичном значении, помечалось вертикальной чёрточкой. Служебные слова писались только фонетическими знаками. Множественное число обозначалось утроением знака или тремя чёрточками.

Е. п. употреблялось параллельно в двух разновидностях: рисуночной (иероглифика) и скорописной (иератика). С 7 в. до н. э. появилась новая скоропись — демотич. письмо. Знаки в нём упрощены и, в отличие от иератика, оно не может быть знак в знак передано иероглифически.

Лит.: Петровский Н. С., Египетский язык, Л., 1958; Gardiner A. H., Egyptian grammar, 3 ed., L., 1957.

И. М. Дьяконов.

ЕГИПТОЛОГИЯ, комплексная наука, изучающая *древнеегипетский язык*, *египетское письмо*, историю, культуру и археол. памятники *Египта* Древнего; является отраслью востоковедения. Днём основания Е. принято считать 22 сент. 1822, когда франц. учёный Ф. Шампольон, положивший начало Е. как науке, написал в Академии надписей в Париже письмо, в к-ром изложил результаты своих исследований по дешифровке егип. иероглифич. письма. Изучая тексты т. н. Розеттского камня и нек-рых др. памятников, он нашёл ключ к чтению егип. письма и в дальнейшем составил первые грамматику и словарь др.-егип. яз. Попытки дешифровки егип. иероглифов предпринимались в течение 18 — нач. 19 вв. швед. ориенталистом И. Д. Окерблатом, франц. арабистом Сильвестром де Саси, дат. учёным Созгой, англ. физиком Т. Юнгом и др., но все они оказались безуспешными. Созге удалось определить, что имена фараонов в текстах окружаются рамкой (картушем), Юнгу — установить значение неск. знаков.

В 1828—30 Шампольон возглавил экспедицию в Египет, где собрал множество памятников, дав первое их науч. описание. Преемники Шампольона — представители т. н. старой школы: И. Роселлини (Италия), К. Р. Лепсус, Г. Бругш, Г. Эберс (Германия), Э. де Руже, Ф. Шаба (Франция) и др. — продолжили описание и изучение памятников Др. Египта (многотомные публикации Роселлини и Лепсуса до сих пор не утратили значения), разработку проблем языка, письма и особенно истории Египта. Бругшу принадлежит заслуга дешифровки демотического (курсивного) письма. С 1851 начались систематич. раскопки в Египте: франц. учёный О. Мариет раскопал в Саккаре, близ Мемфиса, подземный некрополь с захоронением священных быков-алисов и др. памятники. Им были основаны Еги-

петский музей и «Служба древностей» в Каире.

Для развития Е. огромно значение т. н. берлинской школы, возникшей в 90-х гг. 19 в. Основанная А. Эрманом, она имела преим. филологич. направление. Эрман и его ученики в Германии и вне её поставили изучение егип. яз. и письма на строго научную основу и создали многотомный словарь егип. яз. (составители А. Эрман и Г. Грапов), егип. и новоегип. грамматики (Эрман), фундаментальное исследование о глаголе (нем. учёный К. Зете) и мн. др. Ими же было предпринято новое критич. издание егип. текстов. Во Франции школу египтологов возглавил Г. Масперо, сменивший в 1881 О. Мариета на посту директора «Службы древностей». В 1881 он обследовал тайник царских мумий XVII—XXII династий в Дейр-эль-Бахри. В последние десятилетия 19 — нач. 20 вв. франц. археолог Ж. де Морган и англ. археолог У. Питри Флиндерс открыли памятники додинастич. и раннединастич. эпох, начав т. о. изучение древнейшего периода Египта. Питри Флиндерс раскопал также ряд городов (Кахун, Навкратис и др.) и погребения фараонов XII династии.

В России интерес к егип. древностям возник в 1-й пол. 19 в. В 1826 Императорская АН приобрела в Милане большую коллекцию древностей, к-рая в 1862 была передана в Эрмитаж и стала основой егип. собрания Эрмитажа. В последней четв. 19 в. рус. египтолог В. С. Голенищев предпринял ряд экспедиций в Египет, где скопировал надписи и собрал большую коллекцию егип. древностей, лёгшую в основу собрания Музея изобразит. искусств им. А. С. Пушкина в Москве. Он открыл и опубликовал ряд уникальных текстов (папирусы Эрмитажа 1115 А, 1116 А и Б, «Злоключения Унуамуна» и др.). Им была основана кафедра египтологии Каирского ун-та. С 1887 рус. египтолог О. Э. Лемм начал читать курс Е. в Петербургском ун-те; с 1896 этот курс вел Б. А. Тураев — создатель рус. школы египтологов, к к-рой принадлежали И. М. Волков, А. Л. Коцефовский, В. М. Викентьев, Н. Д. Флиттнер, В. В. Струве — авторы ряда публикаций по истории религии, материальной культуры и иск-ва (печатались до 1917 преим. в «Записках русского археологического общества»).

На основании открытий и изученных археологами и филологами памятников стало возможным изложение истории др.-егип. общества. Если в первых обобщающих трудах (напр., у Бругша) оно изображалось статичным и неизменным, то в дальнейшем (с кон. 19 в.) начинает учитываться динамика социального и культурного развития Др. Египта. Г. Масперо ввёл принцип строгой историчности. Нем. учёные Эрман и Г. Ранке подробно осветили разл. этапы в истории быта и культуры древних египтян. Наиб. обстоятельные общие труды по истории Египта создали нем. историк Э. Меиер (включивший её в свою многотомную историю древнего мира) и амер.

египтолог Дж. Г. Брэстед (в 2-томной истории Египта).

Расширяя и углубляя достижения т. н. берлинской школы, учёные Г. Кеес, В. Отто, Э. Эдель, В. Хельк, Ю. фон Бекерат и др. (ФРГ), А. Гардинер и его ученики: Б. Ганн, Р. Фолкнер, Г. Ферман, Э. Пит, Я. Чёрный, Дж. Ван Сетерс, К. А. Китчен и др. (Великобритания), П. Лако, Г. Лефевр, Э. Дриотон, Ж. Вандье, Ж. Позенер и др. (Франция), Г. Юнкер и др. (Австрия), С. Донадони и др. (Италия), Д. Уилсон, Р. Паркер, Р. Каминос, Е. Ф. Венте и др. (США), Ж. Вергот, Ж. Капар и др. (Бельгия) продолжили изучение языка и текстов. Значительно улучшилась публикация вновь обнаруженных, а также ранее известных текстов, углубились исследования отд. проблем языка. На терр. Египта археологами и египтологами разл. стран постоянно ведутся раскопки. В 1922 англ. археолог Г. Картер открыл в фиванском некрополе гробницу фараона Тутанхамона. Позднее франц. археолог П. Монте раскопал в Танисе погребения фараонов XXI и XXII династий. Большое значение для изучения эпохи Нового царства имеют памятники, обнаруженные нем., англ. и амер. учёными при раскопках в *Амарне* (раскопки ведутся на протяжении неск. десятилетий). Интересны также работы в Дельте егип. археологов Л. Хабаши и М. Хамзы, обнаруживших в 50-х гг. остатки города Пер-Рамсес Мериамон (*Аварис*). Для изучения периода борьбы Египта с гиксосами большую ценность представляет стела фараона Камоса, обнаруженная в 1954 в Карнакском храме в Фивах егип. археологом М. Хаммадом. Для истории раннединастич. периода и эпохи Древнего царства чрезвычайно важны также исследования англ. археолога В. Эмери и егип. учёных Селим Хассана и Абу Бакра в некрополях Саккары и Гизе; в 1951—54 егип. археолог М. З. Гонейм раскопал неизвестную прежде пирамиду III династии с алебастровым саркофагом фараона Сехемхета.

В связи с развернутым в Египте строительством Высотной Асуанской плотины для спасения историч. памятников, находящихся в зоне затопления, в 1960 был созд. при ЮНЕСКО междунар. к-т; в Египет и Судан были направлены археол. экспедиции ряда стран, занимающиеся раскопками и изучением храмов (на о-вах Филе, Абу-Симбел, Калабша и др.).

Сов. Е. унаследовала лучшие традиции рус. дореволюц. и зап.-европ. науки. Учёными СССР было положено начало изучению проблем Е. с марксистских позиций. В центре внимания сов. египтологов находятся социально-экономич. отношения Др. Египта. Первым их исследователем явился В. В. Струве. Проблемы социально-экономич. и политич. истории Др. Египта освещаются в работах Ю. Я. Перепёлкина, И. М. Лурье, Д. Г. Редера, И. С. Кацнельсона, И. А. Стучевского, В. И. Авдиева, Е. В. Черезова, Т. Н. Савельевой, О. Д. Берлева, Е. С. Богословского и др.; история религии и мифологии — в рабо-

тах М. Э. Матье, Г. П. Францева, И. Г. Франк-Каменецкого, Р. И. Рубинштейн и др.; истории др.-егип. иск-ва посвящены труды Н. Д. Флиттнер, Матье, В. В. Павлова, С. И. Ходжаш и др. Проблемы филологии, текстологии истории письма и лит-ры освещаются в работах исследователей И. Г. Лившица, М. А. Коростовцева, Н. С. Петровского и др.

В 1961—63 на терр. Нубии (Дакка и Вади-Аллаки) вела исследование археолого-этногр. экспедиция АН СССР под руководством Б. Б. Пиотровского; к-рая открыла додинастич. поселения и множество неизвестных прежде наскальных надписей.

Большой вклад в развитие Е. внесли исследователи др. социалистических стран: Г. Грапов, Ф. Хинце (ГДР), Ф. Лекса, З. Жаба (ЧССР), Т. Анджеевский (ПНР), Л. Какоши, А. Добрович (ВНР) и др.

Осн. центрами Е. в СССР являются Ин-т востоковедения АН СССР (Москва, Ленинград), Эрмитаж (Ленинград), Музей изобразит. иск-в им. А. С. Пушкина (Москва), где хранятся егип. коллекции (коллекция егип. древностей находится также в археологическом музее Одессы), восточный факультет ЛГУ.

Важнейшие зарубежные центры Е. находятся также в Берлине (ГДР), Зап. Берлине, Гёттингене, Бонне, Париже, Страсбуре, Лондоне, Оксфорде, Чикаго, Бостоне, Риме, Милане, Лейдене, Вене, Женеве, Праге, Каире. В Египте «Служба древностей Египта» занимается охраной памятников древности, их реставрацией, раскопками; ей подчинены все музеи древности в Египте, в т. ч. Егип. музей в Каире. Ряд европ. гос-в (Великобритания, Бельгия, Италия, ГДР, Нидерланды, ПНР, Франция, ФРГ, ЧССР и др.) и США с разрешения егип. пр-ва содержат на терр. Египта свои постоянные египтологич. учреждения — спец. ин-ты или археол. миссии, к-рые ведут археол. раскопки и изучают егип. памятники. Крупнейшим из этих археол. учреждений является Франц. ин-т вост. археологии. Важнейшие периодич. издания по Е.: «Вестник древней истории» (осн. в 1937); «Aegyptus. Rivista italiana di egittologia e di papirologia» (Mil., 1920 —); «Annales du service des antiquités de l'Égypte» (Le Caire, 1900 —); «Bulletin de l'Institut français d'archéologie orientale» (Le Caire, 1901 —); «Chronique d'Égypte. Bulletin périodique de la Fondation égyptologique reine Elisabeth» (Brux., 1925 —); «Journal of Egyptian Archaeology» (L., 1914 —); «Journal of Near Eastern Studies» (Chi., 1941 —); «Kêmi. Revue de philologie et d'archéologie égyptiennes et cotes» (P., 1928 —); «Revue d'égyptologie publiée par la Société française d'égyptologie» (P., 1948 —); «Recueil de travaux relatifs à la philologie et à l'archéologie égyptiennes et assyriennes» (P., 1870—1923); «Zeitschrift für ägyptische Sprache und Altertumskunde» (Lpz., 1863 —); «Mitteilungen des Deutschen Archäologischer Instituts. Abteilung Kairo» (Wiesbaden, 1930 —); «Orientalia. Commentarii perio-

ЖЗ

dici Pontificii instituti biblici» (Roma, 1932 —); «Sphinx» (Uppsala, 1897—1931).

Лит.: Кагарова Е., Прошлое и настоящее египтологии, Сергиев Посад, 1914; Бузескул В. П., Открытия и научные достижения за последние годы в области изучения Древнего Востока. Хар. 1927; Тураев Б. А., Русская наука о Древнем Востоке до 1917 г., Л., 1927; Кацкельсон И. С., Материалы для истории египтологии в России, в кн.: Очерки по истории русского востоковедения, сб. 2, М., 1956; Постовская Н. М., Изучение древней истории Ближнего Востока в Советском Союзе (1917—1959), М., 1961; Sethe K., Die Agyptologie..., Lpz., 1921; Gaillville S. R. K., The growth and nature of Egyptology, Camb., 1947; Dawson W. R., Who was who in Egyptology..., L., 1951; Horlunge E., Einführung in die Agyptologie..., Darmstadt, 1967; Sauneron S., L'Égyptologie, P., 1968.

ЕЛИСЭЕВ Александр Васильевич (1858—1895), русский антрополог и географ. По образованию врач. В 1881—82 совершил поездку по долине Нила. В 1883 пересек пустыню между Нилом и берегом Красного м., прошёл вдоль берега моря к Суакину, Масауа и Адену. Наиб. важное путешествие по Африке началось в 1884 из Триполи. Он проник в глубь Сахары, пересек плоскогорье Хамада-эль-Хамра, но вскоре вынужден был возвратиться в Триполи. Оттуда Е. отправился в Тунис, прошёл через юж. обл. Алжира, Константину, Батну, Бискру. Затем посетил оазисы Гадамес, Туггурт, Уаргла и др. В 1885 возвратился в Алжир и затем вернулся в Россию. В 1893 Е. совершил путешествие по Ливийской пустыне, а в 1895 — по Эфиопии. Собрал ценный антропол., этногр. и геогр. материал. Е. оказывал мед. помощь местному нас. Опубл. св. 100 работ. Заслуги Е. в области геогр. и антропол. исследований в Африке были высоко оценены Русским геогр. об-вом, удостоившим его серебряной медали, и Об-вом любителей естествознания, антропологии и этнографии, наградившим путешественника Большой золотой медалью.

Соч.: В стране Туарегов, «Русский вестник», 1885, т. 178, № 7—8; По белу свету, Очерки и картины из путешествий по трем частям Старого Света, 2 изд., т. 1—4, СПб., 1901—04.

Лит.: Моцанская В. Н., Путешествия А. В. Елисеева по белу свету, М., 1956; Забродская М. П., Русские путешественники по Африке, М., 1955.

Члены национальной женской организации на параде в честь дня независимости. Ботсвана.



34 Африка, т. 1.

ЖАСИНТУ (Jacinto) Антониу ду Амарал Мартинш (р. 1924), ангольский парт. и обществ. деятель, писатель и поэт. После провозглашения независимости Анголы (1975) Ж. был мин. образования и культуры, в 1977—80 гос. секр. по вопросам культуры. С 1981 на парт. работе. С 1977 чл. МПЛА-ПТ и её ЦК. С 1983 зав. Секретариатом ЦК партии, с дек. 1985 находился в тюрьменном заключении. Поэзии Ж. (сб-к «Стихи», 1961) свойственны патриотич. революц. мотивы. В 1979 опубликовал повесть «Дедушка Бартоломеу», в 1982 — сб-к «Стихи».

Соч. в рус. пер. — [Стихи], в сб-ках: Поэзия Африки, М., 1973; Поэзия борьбы, М., 1976; Современная ангольская поэзия, М., 1985.

«ЖЕНЕРАЛЬ ДЕ КАРЬЕР Э ДЕ МИН» (La Générale des Carrieres et des Mines — GECAMINES, ЖЕКАМИН), гос. горнорудная компания в Заире (100% капитала принадлежит гос-ву). Оsn. в 1967 в результате национализации собственности бельг. компании «Юнион миньер дю О-Катанга» в Заире. ЖЕКАМИН принадлежат пр-тия, добывающие и перерабатывающие комплексные медные, цинковые и кобальтовые руды, а также пр-тия по добыче золота и серебра. Местонахождение — г. Лубумбаши.

Е. В. Фёдорова.
ЖЕНСКОЕ ДЕМОКРАТИЧЕСКОЕ ДВИЖЕНИЕ в Африке. Первые женские орг-ции на Афр. континенте появились в нек-рых странах Сев. Африки и Египте в кон. 19 — нач. 20 вв. Деятельность орг-ций араб. женщин в колон. период носила в основном культурно-просветит. характер, хотя отд. женские объ-

единения (напр., в Египте) вели борьбу за социальные и политич. права. Женское движение в араб. странах Африки вплоть до завоевания ими независимости оставалось раздробленным. В Египте до *Июльской революции 1952* насчитывалось до 150 разл. женских орг-ций и кружков.

В Тропич. Африке в годы колон. режима также существовало множество разобщённых женских ассоциаций, обществ. клубов и др. объединений, часто организованных по этнич. признаку. Так, в Камеруне в 1960 их насчитывалось св. 50. Действовали религиозные — христ. и мусульм. женские орг-ции. Деятельность разного рода женских объединений не выходила за рамки благотворит. или культурно-просветит. работы. В этом же направлении вели работу среди афр. женщин междунар. феминистские орг-ции. Колон. власти стремились изолировать женское движение от нац.-освободит. борьбы.

Рост и развитие организованного Ж. д. д. в Африке связаны с общим подъёмом антиимпериалистич. борьбы народов континента и активизацией деятельности нац. политич. партий в 40—60-х гг. 20 в. С целью привлечь широкие массы афр. женщин к освободит. движению прогрессивные политич. партии помогали формированию нац. женских орг-ций или женских секций. Женские демократич. орг-ции стали важной силой антиколон. движения.

Первые шаги женских демократич. орг-ций к объединению на региональной основе были предприняты в 1959, когда на съезде женщин Западной Африки в Бамако (Мали) был создан Союз женщин Западной Африки. В 1961 на съезде женщин в Конакри (Гвинея) было принято решение о создании Совета женщин Зап. Африки, в к-рый вошли женские орг-ции большинства стран региона. Содействие сплочению Ж. д. д. и выходу его на междунар. арену оказала Орг-ция солидарности народов Азии и Африки (ОСНАА). В 1961 по её инициативе в Каире состоялась первая в истории междунар. конференция солидарности женщин Азии и Африки, выступившая за активное участие женской общественности двух континентов в борьбе против колониализма, за нац. освобождение, мир и социальный прогресс.

Особый размах Ж. д. д. приобрело после завоевания народами большинства стран Африки политич. независимости. В них действуют созданные в ходе антиколон. борьбы или после достижения независимости нац. женские орг-ции (или женские орг-ции при правящих партиях). На формирование женского движения в независимых афр. странах оказывает воздействие острая идейно-политич. и классовая борьба по вопросу о выборе путей обществ. развития. Ориентация страны — капиталистическая или социалистическая определяет содержание, формы работы среди женщин и характер деятельности женских орг-ций. Правящие партии в странах Африки, развивающихся по

капиталистич. пути, стремятся ограничить сферу деятельности женских орг-ций, сдерживать рост политич. активности женщин, отвлечь их от борьбы за решение острых социальных проблем.

Более благоприятны условия для активизации Ж. д. д. и повышения его обществ.-политич. роли в странах социалистич. ориентации. В работе орг-ций женщин этих стран сочетаются общегос. и специфич. женские интересы. Здесь женские орг-ции являются одной из опор революц.-демократич. партий в их деятельности. С учётом задач и требований широкого вовлечения женщин в революц. процесс серьёзное внимание уделяется ликвидации неграмотности среди них, повышению проф. подготовки, вовлечению в общественно полезный труд, в кооп. движение, достижению равноправия в семье. Решаются задачи приобщения широких женских масс к делам гос-ва, к активному и всестороннему участию в борьбе за выполнение планов социально-экономического развития. Этим вопросам были посвящены нац. и региональные конференции и семинары в 70 — нач. 80-х гг.

Усиление и росту сплочённости рядов Ж. д. д. на антиимпериалистич. основе способствовало его объединение в 1962 в масштабах континента — во *Всеафриканскую организацию женщин*. Важнейшие проблемы современности наряду с актуальными вопросами женского движения обсуждаются на многочисл. женских нац., региональных и междунар. встречах. Ж. д. д. придаёт большое значение укреплению связей с прогрессивным междунар. женским объединением — Междунар. демократич. федерацией женщин. Представительницы Ж. д. д. Африки избраны в руководящие органы федерации.

Ж. д. д. наталкивается на противодействие империалистич. и реакц. сил, стремящихся лишить его демократич. и антиимпериалистич. содержания, помешать расширению связей с социалистич. странами. При этом они используют расхождение в женском движении континента, его пестроту. Бурж. и правосоциалистич. междунар. женские объединения стремятся внедрить в него социал-реформистские и феминистские концепции. Прогрессивная женская общественность Африки противостоит попыткам руководства нек-рых нац. женских орг-ций, стоящих на пробуржуазных и реформистских позициях, ослабить единство Ж. д. д. континента. Вместе с тем женские демократич. орг-ции Африки стремятся к развитию связей и сотрудничеству на общедемократич. платформе с разл. отрядами междунар. женского движения (Междунар. совет женщин, Междунар. альянс женщин и др.), к объединению усилий в борьбе за укрепление мира и безопасность народов, разоружение и разрядку междунар. напряжённости.

Большое значение в укреплении афр. Ж. д. д. имеют дружеские связи и сотрудничество с женскими орг-циями СССР и др. социалистич. стран.

Лит.: Смирнова Р. М., Положение женщин в странах Африки. М., 1967, с. 38—109; Женщины мира в борьбе за социальный прогресс. М., 1972, с. 290—313; Швецова С. И., Тропическая Африка. Проблемы социального освобождения женщин, М., 1982, с. 57—111; Международные неправительственные организации и учреждения. Справочник, М., 1982, с. 36—37; Women in Africa. (ECA/ATRCW), Addis Ababa, 1980, p. 1—8; The status and role of women in East Africa, N. Y., 1967, p. 51—61; The new international economic order: what roles for women?, [N. Y.], 1977 (UN, ECA).

О. Б. Громова.

ЖИРА́Ф (*Giraffa camelopardalis*), парнокопытное животное сем. жирафовых. Эндемик Африки. Распространён к Ю. от Сахары. Окраска пятнистая. Масса 450—800 (до 1000) кг. Высочайшее животное на Земле: рост 450—580 см. Питается листьями и молодыми побегами деревьев и кустарников на высоте, недоступной др. копытным (50% корма Ж. всё же собирает ниже 2 м, где растительность гуще). Ж. обитают в саванне, где их воздействие определяет форму деревьев, почти не имеющих побегов ниже 5 м. Могут длит. время обходиться без воды. Активны утром и вечером, в жару стоят в тени акаций. Самки с детёнышами держатся группами до 6—12 голов; самцы обычно живут отдельно. Изредка Ж. объединяются в стада до 50—70 голов. Живут оседло. Передвигаются шагом, при беге сохраняют равновесие с помощью движений шеи и головы (спасаясь, развивают скорость до 60 км в час). Самки приносят по одному детёнышу с 5 лет и потом каждые 2 года до 20 лет. Живут до 20—30 лет. Защищаются Ж. ударами передних ног. Нападает на него только лев; молодые и больные животные иногда становятся жертвой леопарда. Так как Ж. обитает только в саваннах, к-рые в наиб. степени осваиваются человеком, ареал его сокращается, а численность падает. Был объектом охоты ради шкуры и ценимого местными племенами мяса. Сохранился гл. обр. в нац. парках. В неволе размножается, содержался ещё древними египтянами, к-рые считали Ж. помесью верблюда и леопарда.

Л. М. Баскин.

ЖИРАФОВАЯ ГАЗЕЛЬ, то же, что *геренук*.

ЖУАН I, см. *Нзинга-а-Нкуву*.

ЖУБЕР (Joubert) Петрус Якобус (1834—1900), политич. и воен. деятель Республики Трансвааль, генерал. Главнокомандующий бурской армией с 1880. Во время *англо-бурской войны 1880—81* одержал победу; в янв. 1896 разбил англ. отряд Л. *Джемсона*, вторгшийся в Трансвааль в дек. 1895 с целью его захвата (т. н. «набег Джемсона»). Был в оппозиции к президенту П. *Крюгеру*, настаивая на сотрудничестве бурских и англ. колонизаторов. С 1898 вице-през. Трансвааля. В начале *англо-бурской войны 1899—1902* успешно руководил боевыми действиями, но из-за тяжёлой болезни был вынужден передать командование генералу Л. *Боте*.

Лит.: Никитина И. А., Захват бурских республик Англией (1899—1902). М., 1970.

И. А. Никитина.

1. Демонстрация активисток организации женщин Мозамбика в поддержку народа Зимбабве. Мапуту. Январь. 1980. 2. Жирафы.

ЗАВИЯ́ (араб. — угол; молитв. дом, молельня, небольшая мечеть), в Сев. Африке — мусульм. культовые сооружения типа странноприимных домов. Обычно (так же как ханака и такия на Ср. и Бл. Востоке) — обители суфиев и марабутов и центры пропаганды суфизма. Архит. тип 3., включающей одно здание комплексного назначения или группу зданий (мечеть, медресе, гостиницу, усыпальницу основателя или святого), не имея строгой регламентации, соответствует особенностям архитектуры данной местности и эпохи (завия Сиди Абд ар-Рахман ат-Талаби в г. *Алжир*, 15—20 вв.).

Т. П. Калтерева.

ЗАГÁВА, *согауа, зеггауа, загауа, бэри*, народ на границе Судана и Чада, в басс. р. Ховар и соседних р-нах. Общая числ. 40 тыс. чел. (1983, оценка). Язык (бэри-аа или бэри-бо) относится к *нилосахарским языкам*. Осн. занятие — кочевое и отгонное скот-во (верблюды, ослы, мелкий рог. скот), часть 3. живёт оседло в деревнях, занимается поливным земледелием (зерновые, овощи, финиковая пальма). Развиты художеств. ремёсла: кожевенное, ювелирное и др. Большинство 3. придерживается традиц. верований, часть — мусульмане, приверженцы секты *Сенусия*.

ЗАГÁВА, раннегос. образование в р-не оз. Чад и к С. и В. от него. Известно по сообщениям араб. авторов. Первое упоминание относится к нач. 9 в. В состав 3. в 9 в. входили *Канем* и, возможно, терр. хауса. В кон. 12—13 вв. одна часть





Римский нимфей (храм воды) близ Загвана. 2 в.

нас. З. была подвластна Канему, другая — племенам даджо. З. объединяла мн. этносы с разными хоз.-культурными типами: верблюдоводов пустынь, полупустынных земледельцев-козоводов нагорий Сахары и саванн, земледельцев оазисов, рыболовов. Большое значение имела караванная торговля через Сахару, к-рой занимались члены этнокастовой группы берберского происхождения. Они обменивали невольников, захваченных у юж. соседей З., на сев.-афр. ремесл. изделия (ткани и пр.). До сер. 10 в. в З. не было городов; всё нас. обитало в поселениях из тростниковых хижин или шатров из верблюжьей шерсти. Во 2-й пол. 10—12 вв. интенсивно развиваются города, в т. ч. многолюдная столица, застроенная домами из гипса. Царю З. подчинялись вассальные правители, возможно, из членов его рода, правившие в Канеме, у хауса и даджо.

Лит.: Monneret de Villard U., Storia della Nubia cristiana, Roma, 1938; Bovill E. W., Caravans of the old Sahara, L., 1933; Palmer R., The Bornu Sahara and Sudan, N. Y., 1970. Ю. М. Кобищанов.

ЗАГВАН, город на С.-В. Туниса, в предгорьях Тунисского Атласа. Адм. и торг.-распределит. центр вилайета Загван. Нас. ок. 20 тыс. чел. (1980, оценка). Узел шосс. дорог. В р-не — произ-во с.-х. продукции, гл. обр. зерновых. Близ З. сохранились памятники архитектуры 2 в. — руины нимфея (храма воды: полукруглый водоём диаметром 30 м, обнесённый стенами с нишами, в к-рых стояли статуи, и колоннадами) и начинавшийся от него акведук (дл. ок. 80 м), питавший водой Карфаген (ныне Картаджанна).

ЗАГЛУЛ, Заглул-паша Саад ибн Ибрахим (1857—1927), егип. политич. и гос. деятель. Род. в семье омды (деревенского старосты), окончил богословский ун-т аль-Азхар (Каир), получил юридич. образование. Был адвокатом. Участвовал в нац.-освободит. движении под руководством *Ораби-паши* в 1879—82. Разделял идеи мусульм. реформации, выступал за введение гражд. свобод, парламентских институтов. Мин.

просвещения (1906—10), затем мин. юстиции (1910—12). Вице-през. Законодат. собрания (1913). Выступил с инициативой «интернационализации» егип. проблемы путём направления егип. представителей в Европу (сент. 1918), возглавил движение в защиту этого проекта. Руководимая З. группа депутатов Законодат. собрания (сложилась в нояб. 1918) образовала т. н. Егип. делегацию (аль-Вафд аль-Мисри), на её основе была созд. партия *Вафд* во главе с З. В нояб. 1918 З. возглавил делегацию к брит. верховному комиссару в Египте Ф. Р. Уингейту, требовавшую от брит. пр-ва отмены протектората, признания независимости Египта и вывода брит. войск. Получив отказ, З. пытался апеллировать к междунар. общественности на Парижской мирной конференции 1919—20. По призыву З., стремившегося придать нац.-освободит. движению мирный характер, в стране развернулась кампания по сбору подписей под «Хартией нац. требований». 8 марта 1919 З. и три др. руководителя Вафда были арестованы и высланы на о. Мальта. В ответ в стране развернулось всеобщее восстание (см. в ст. *Египетские восстания 1919, 1921*). Стремясь расколоть восставших, брит. власти в апр. 1919 освободили З. На Парижской мирной конференции З. безуспешно требовал признания независимости Египта. Стремясь обезглавить восстание 1921, брит. власти вновь арестовали З. В дек. 1921 — апр. 1923 З. в ссылке на Сейшельских о-вах, затем в Гибралтарской крепости. В сент. 1923 вернулся в Египет, принял участие в парламентских выборах, победу в к-рых одержал Вафд. 28 янв. 1924 З. сформировал первое нац. пр-во Египта. На посту премьер-мин. добивался предоставления Египту полной независимости. 24 нояб. 1924 был вынужден уйти в отставку. В 1926—27 пред. палаты депутатов.

См. также: Асар заим Саад Заглул (Выступление вожда Саада Заглупа), сост. аль-Джазир, Каир, 1927. Лит.: Фазми Х. Физ. Тарих Саад Заглул (История Саада Заглупа), Каир, 1927; Махмуд Аббас аль-Аккад, Саад Заглул, Каир, 1936. А. А. Индже.

ЗАГУЭ, Загва, Загуа, Загье, Загуе, полупоупендарная династия христ. правителей обл. Ласта. В 1137—1270 З. были царями-гегемонами всей христ. Эфиопии. При царе этой династии Лалибэле, по преданию, были созданы знаменитые монолитные церкви г. *Лалибэла*. В 1270 З. подчинились правителю из *Соломоновой династии* Йекуно-Амляку, но сохранили в своём владении Ласту. К потомкам З. причислялся имп. Такле-Гийоргис II (1868—72).

Лит.: Conti Rossini C., Storia d'Etiopia, pt 1, Mil., 1928; Sergew Hable Selassie, Ancient and medieval Ethiopian history to 1270, Addis Ababa, 1972; Tadesse Tamrat, Church and State in Ethiopia, 1270—1527, Oxf., 1972. Ю. М. Кобищанов.

ЗАДЖАЛ (араб., собственно — мелодия, песня), поэтико-муз. жанр. Возник в 11—12 вв. в Андалусии, получил распространение в странах *Магриба*. Яркие образцы З. создал андалусский поэт и музыкант 12 в. Ибн Кузман. З. представляет собой нар. разновидность *мувашшаха*, в отличие от к-рого поэтич. тексты З. не на араб. классич. языке, а на одном из диалектов Магриба (зачастую включаются также испанские и берберские слова). Подобно мувашшаху, З. исполняется как самостоят. произв. и в составе большой циклич. композиции — *нубы*.

Лит.: Touma H., Die Musik der Araber, Wilhelmshaven, 1975. О. В. Русанова.

ЗАДИ ЗАУРУ (Zadi Zaourou) Бернар (р. 1938), поэт и драматург Берега Слоновой Кости. Пишет на франц. яз. Историч. пьеса «Софа» (1975) о прошлом народа мандинго посвящена легендарным воинам афр. вождя Самори Туре, их героич. борьбе против колонизаторов. В поэтич. сб-ке «Остриё пики» (1975) заметны черты сюрреалистич. поэтики. В творчестве З. обращение к прошлому Африки органически переплетается с интересом к её настоящему, с верой в лучшее будущее африканского народа.

Лит.: Развитие литературы в независимых странах Африки (60—70-е гг. XX в.), М., 1980, с. 170—75. Н. Д. Ляховская.

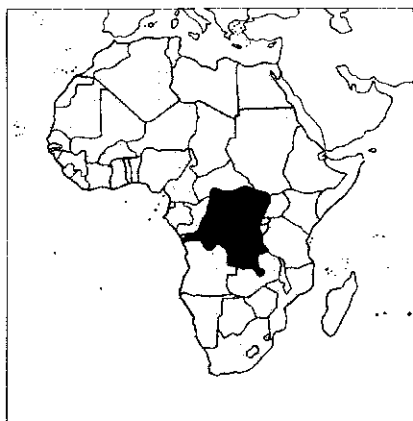
ЗАИР (Zaire, Le Zaïre), Республика Заир (La République du Zaïre)

Общие сведения

З. — гос-во в Центр. Африке. Граничит на С.-З. и З. с Конго, на С.-З. и С. с ЦАР, на С.-В. с Суданом, на В. с Угандой, Руандой, Бурунди и (по оз. Танганьика) Танзанией, на Ю.-В. и Ю. — с Замбией, на Ю. и Ю.-З. — с Анголой. На З., на протяжении ок. 40 км, выходит к Атлантическому океану. Пл. 2345,4 тыс. км². Нас. 29,6 млн. чел. (1984, перепись). Столица — г. Киншаса. В адм. отношении терр. З. разделена на 8 областей и приравненную к области Киншасу (см. табл. 1).

Государственный строй

Действующая Конституция 1967 (с многочисл. поправками, в т. ч. 1978, 1980 и 1982) гарантирует право частной собственности, декларирует некие политич. и гражд. права и свободы граждан, закрепляет слияние парт. и гос.



структур. Партия Нар. движение революции (НДР), членами к-рой согласно конституции являются все заирские граждане, объявляется единственной в З. Конституция определяет иерархию, организацию и компетенцию осн. органов НДР.

Табл. 1. — Административное деление

Адм. единицы	Площадь, тыс. км ²	Население, тыс. чел. (1984, перепись)	Адм. центр
Бандунду (Bandundu)	295,7	3683	Бандунду (Bandundu)
Верхний Заир (Haut-Zaïre)	503,2	4206	Кисангани (Kisangani)
Восточная Касаи (Kasai-Oriental)	168,2	2403	Мбужи-Майи (Mbuji-Mayi)
Западная Касаи (Kasai-Occidental)	157,0	2287	Кананга (Kananga)
Киву (Kivu)	256,7	5188	Букаву (Bukavu)
Нижний Заир (Bas-Zaïre)	53,9	1972	Матади (Matadi)
Шабба (Shaba)	497,0	3874	Лубумбаши (Lubumbashi)
Экваториальная (Équateur)	403,3	3406	Мбандака (Mbandaka)
Киншаса (Kinshasa)**	10,0	2912**	—

* Исключая внутренние акватории. ** 1983 (оценка). *** Приравнена к области.

Политич. власть полностью сосредоточена в руках пред. НДР, к-рый согласно конституции принимает все решения и контролирует деятельность всех парт.-гос. органов. Он избирается всеобщими и прямыми выборами (при обязат. голосовании) на 7 лет и является президентом — главой гос-ва, главой пр-ва, а также главнокомандующим вооруж. силами. Президент назначает и смещает членов ЦК, политбюро, исполнительного совета, гражд. и воен. должностных лиц, судей. Обладает правом законодат. инициативы, правом издавать ордонансы, имеющие силу закона, распускать Законодат. совет. Пред. НДР заключает и ратифицирует международ. договоры и соглашения, назначает дипломатич. представителей. За осуществление своих полномочий он несёт политич. ответственность перед ЦК НДР в случае, если его действия представляют собой посягательство на доктрину НДР, к-рой согласно конституции является мобутизм. ЦК — хранитель и гарант мобутизма, может сместить председателя партии за «уклонение» от этой доктрины.

Законодат. совет (однопалатный парламент) — орган НДР, уполномоченный принимать законы, состоит из нар. комиссаров, избираемых всеобщими и прямыми выборами на 5 лет. Активное избират. право предоставлено гражданам, достигшим 18 лет, пассивное — 25 лет. Избират. прав лишаются лица, серьёзно нарушившие в течение пяти лет, предшествующих выборам, парт. дисциплину, пассивного избират. права лишены военнослужащие. Список кандидатов утверждает ЦК, а фактически — председателем НДР. Законодат. полномочия парламента ограничены: он может принимать законы лишь по вопросам, указанным в Конституции, и в соответствии с «идеями и доктриной НДР». Политбюро принимает «государственные решения», обязательные для Законодат. совета.

Пр-во (Исполнительный совет) — высший исполнительный орган НДР. В его состав кроме председателя НДР входят первый гос. комиссар (адм. премьер-мин.) и гос. комиссары (министры). Члены Исполнительного совета несут ответственность только перед председателем НДР.

Во главе областей стоят губернаторы, городов, гор. и сельских зон — комиссары. Коллективы возглавляют вожди, признанные пр-вом. Во всех адм.-терр. единицах есть органы местного самоуправления: обл., гор. и сельские советы.

В судебную систему входят: Верховный суд — высшая судебная инстанция, апелляц. суды, магистратские суды первой инстанции, мировые суды, спец. суды (воен. трибуналы, суд гос. безопасности). Верховный суд — орган конституц. надзора.

Ю. А. Юдин.

Природа

Терр. З. расположена в пределах экв. и субэкв. поясов Сев. и Юж. полушарий. Общая протяжённость береговой линии (Атлантич. побережье) ок. 40 км.

Центр и З. страны занимает наиб. пониженная часть впадины Конго (соответствует Конго синеклизе Афр. платформы) выс. 300—400 м, к её периферии местность поднимается в виде амфитеатра террас и террасовидных плато выс. от 400—600 м до 1200—1300 м. На крайнем С. страны — цокольные равнины (выс. 600—900 м) с островными горами, образующие юж. склон поднятия Азанде. На Ю.-З. в пределы З. частично входит Юж.-Гвинейская возв., к-рая отделяет впадину Конго от узкой прибрежной низменности Атлантич. ок. На Ю. песчаниковые плато Маника и Кунделунгу, на Ю.-В. и В. — плосковерхние горы Митумба (выс. до 1889 м и 3305 м). Вост. окраину З. занимает краевая зона Вост.-Афр. плоскогорья. Вдоль вост. границы система сбросовых впадин — т. н. Восточно-Африканская рифтовая система. Горные массивы по краям грабенной достигают выс. 2000—3000 м, наиб. выс. 5109 м в массиве Рувензори (пик Маргерита — высшая точка страны). К С. от оз. Киву — вулканич. горы Вирунга (влк. Карисимби, 4507 м), в т. ч. действующие вулканы Ньямлагира и Ньярагонго; сильная сейсмичность.

Геологическое строение и полезные ископаемые. В центре страны выделяются Конго синеклиза и расположенные по её периферии массивы (кратоны) Бому (на С.-В.), Касаи (на Ю.), Майомбе (на З.), а также внутрикратонные складчатые пояса Западно-Конголезский (на З.) и Кибара-Катангский (на В.).

Фундамент формируют эндебиты, чарнокиты, глинозёмистые гнейсы серий Бому, Рузизи, Луани, Гарамба (кварцархей) и гранито-гнейсовые комплексы Мпозо-Томбаго, Убанги, Дибая (ниж.-верх. архей), содержащие небольшие м-ния руд железа. Выше в массиве Бому располагаются зеленоокрашенные вулканич. итабириты и сланцы серий Гангу, Кибали (ниж. архей), богатые рудами железа и золота, а в массиве Касаи — сланцы и кварциты серий Лукаши, Луизи, Лулуа (верх. архей) с минерализацией марганца. Выше цоколя складчатых поясов развиты филлиты, кварциты, известняки, долериты надсерии Кибара (ниж. протерозой — ниж. рифей) и рвущие её оловоносные граниты и редкометалльные пегматиты (ср. рифей), несогласно перекрытые сланцево-известняковыми надсериями Шабы (на Ю.-В. страны) и Зап. Конго (на З.) верх. рифейя-венда, содержащими кр. комплексные м-ния полиметаллов, германия и кобальта в Меденосном поясе.

В синеклизе Конго залегают платформенные терригенно-карбонатные с медной минерализацией отложения надсерий Бушимае, Линди (ср. рифей-венд); угленосные и пестроцветные континентальные отложения Карру (верх. карбон — ниж. юра); мезозойские кимберлиты Бушимае (С.-В. Касаи) и плато Кунделунгу (на Ю.-В. страны); карбонатит Луэше с кр. запасами ниобия. Осадки мезозоя и кайнозоя на побе-

режье содержат скопления фосфоритов и нефти на шельфе.

Недра З. богаты полезными ископаемыми. З. занимает 1-е место среди промышленно развитых капиталистич. и развивающихся стран по общим запасам (1981) кобальта (1,92 млн. т), германия (1,5 тыс. т), тантала (37 тыс. т), алмазов (800 млн. каратов); 1-е место на континенте по запасам вольфрама (10 тыс. т), 2-е место по запасам меди (50 млн. т), цинка (5,6 млн. т) и олова (200 тыс. т). М-ния руд кобальта, германия, меди, свинца и цинка сосредоточены на Ю.-В. в Меденосном поясе (обл. Шаба). Наиб. крупные м-ния — Тенке-Фунгуруме с запасами кобальта 214 тыс. т, меди 2,75 млн. т, Кипуши с общими запасами германия 1,5 тыс. т, меди 7,5 млн. т, цинка 1 млн. т и др. Здесь же расположены кр. м-ния урановых руд (Шинколовбе и Сваббо).

Алмазы (ок. 65% из них технич. сорта) извлекаются из трюбок и россыпей, расположенных в основном в обл. Зап. и

Вост. Касаи (р-н гг. Мбужи-Майи и Чикапа), алмазоносны также трубки плато Кунделунгу (Ю.-В. страны), некр-ые олово- и золотоносные россыпи на р. Маниема.

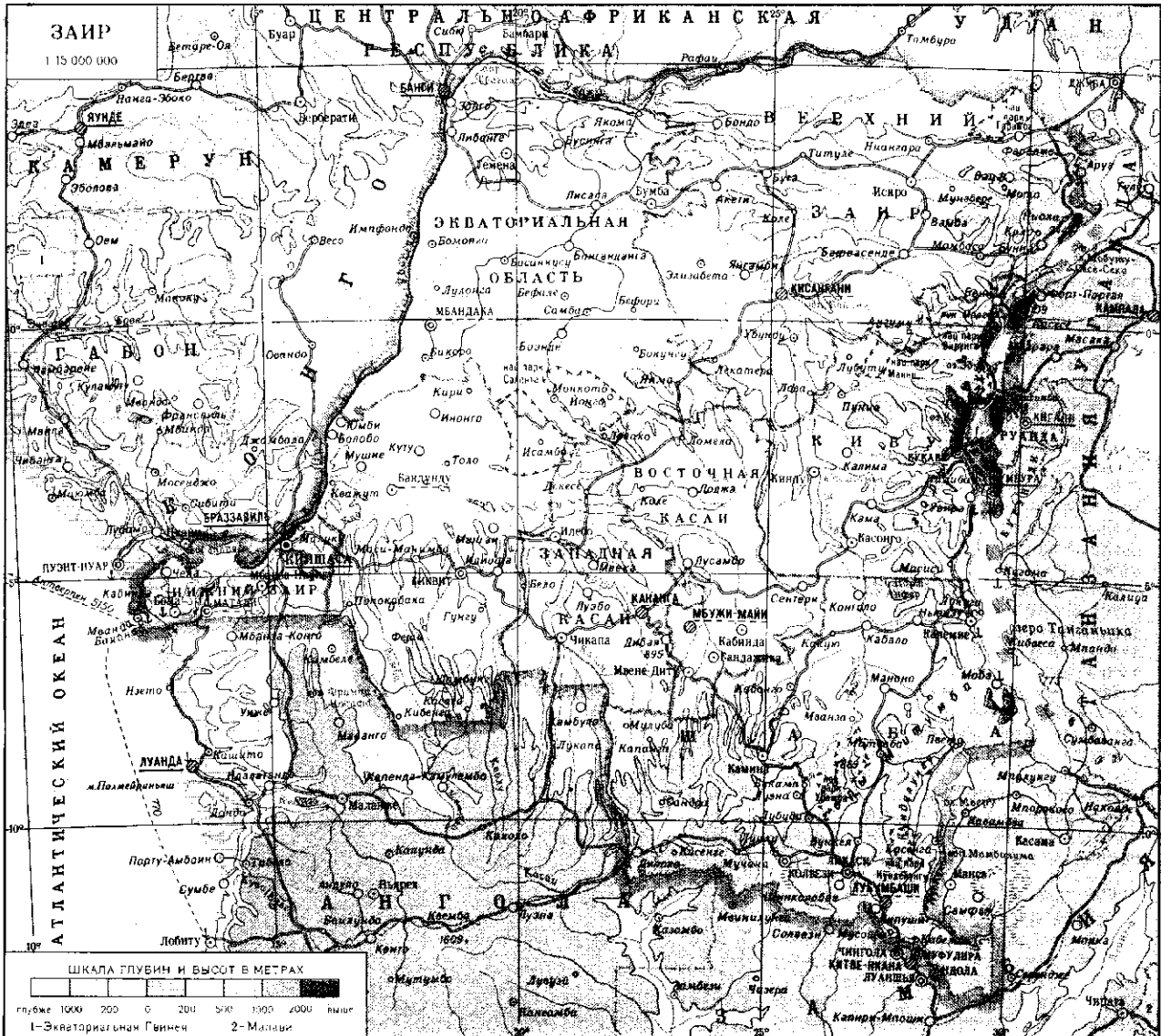
Осн. запасы руд олова, вольфрама, бериллия, лития, тантала, ниобия сосредоточены на С.-В. страны («редкометалльное сердце Африки») в крупных комплексных м-ниях Кобо-Кобо, Эзезе, Чонка, Манано-Китотоло, Луэше и др.

В стране известны также м-ния нефти, угля, руд железа, марганца, золота, бокситов. Пром. запасы нефти составляют 20 млн. т (1981), м-ния (Мибале и др.) расположены в шельфовой зоне Атлантич. ок. Осн. м-ния угля (средние по запасам) находятся на Ю.-В. страны, в обл. Шаба. Кр. м-ния жел. руд — Кодо, Ами, Тина (с общими запасами итабиритовых руд соответственно 0,3, 0,8 и 1 млрд. т) расположены на С.-В. терр. Значительны по запасам м-ния марганцевых руд — Кисенге (общие запасы 10 млн. т, досто-

верные 2 млн. т); золота — Твангиза, Кило и Мото (разведанные запасы 38 т); в корях выветривания возле г. Чела открыты м-ния бокситов. Ю. З. Елизарьев.

Климат экваториальный, постоянно влажный, в юж. половине и на сев. окраине З. субэкваториальный, с дождливым летним и сухим зимним сезонами. Ср. темп-ры самого тёплого месяца (марта или апр.) 24—28°C, самого холодного (июля или авг.) 22—25°C; суточные амплитуды темп-ры больше годовых, но и они не выходят за пределы 10—15°C. В возвышенных р-нах на В. и Ю.-В. климат прохладнее (16—24°C), суточные колебания темп-ры могут превышать 20°C. Осадков в экв. зоне 1700—2200 мм в год (в горах до 2500 мм), на крайнем С. 1300—1500 мм, на крайнем Ю. до 1000—1200 мм.

Внутренние воды. Речная сеть очень густая и многоводная; св. 9/10 терр. З. принадлежит басс. р. Конго (Заир) и её притоков: Луфира, Лулуа, Арувими, Убанги (правые), Ломами, Лулонга,



Руки, Касаи (левые). Почти все реки порожисты и только во впадине Конго образуют единую систему судоход. путей. Реки богаты гидроэнергоресурсами. Небольшие реки на С.-В. страны принадлежат басс. Нила. В сбросовых впадинах на вост. границе большие озёра Мобуту-Сесе-Секо, Эдуард, Киву, Танганьика, Мверу; во впадине Конго озёра Маи-Ндомбе и Тумба.

Почвы и растительность. Более половины терр. З. занимают влажные вечнозелёные экв. леса на красно-жёлтых и жёлтых ферраллитных почвах. Во впадине Конго периодически затопляемые и заболоченные леса на гидроморфных латеритно-глеевых аллювиальных почвах. В экв. лесах много ценных пород деревьев (красное, эбеновое, лимба, агба, ироко и др.), дающих высококачеств. древесину. В эстуарии р. Конго мангровые леса на болотистых почвах.

К.С. от 3—4° с. ш. и к Ю. от 4—5° ю. ш. сомкнутые леса сохранились незначительными по площади массивами или узкими полосами вдоль рек (галерейные леса), большей же частью они сведены человеком и замещены вторичными высокотравными саваннами на красных и красно-коричневых почвах. На крайнем Ю. и Ю.-В. страны распространены сухие листопадные тропич. редколесья. По склонам высоких гор прослеживается вертикальная поясность растительности.

Животный мир З. разнообразен, хотя и подвергся значит. истреблению (преим. кр. животные). В саваннах и редколесьях много травоядных млекопитающих (антилопы, буйволы, слоны, зебры, жирафы). В лесах распространены слоны, бородавочники; много обезьян (в т. ч. гориллы). Широко представлены разл. виды птиц, пресмыкающихся (крокодилы, змеи), насекомых (в т. ч. муха цеце). В реках и озёрах водятся нильский окунь, щуки, тилапии, сомы, угри и др. рыбы.

С целью охраны природы созданы нац. парки и заповедники, сеть ботанич. садов, опытных станций. Наиболее крупные нац. парки: Вирунга, Гарамба и Улемба.

Физико-географические районы: плоскогорье Азанде — водораздел между басс. р. Конго (Заир), оз. Чад и р. Нил; Южно-Гвинейская возв. — сильно расчленённый выступ древнего фундамента Афр. платформы, покрыта влажными вечнозелёными экв. лесами и парковыми саваннами; впадина Конго, занятая влажными вечнозелёными экв. лесами (б. ч. вырубленными), болота; песчаниковые плато Маника и Кунделунгу — водораздел между басс. рек Конго (Заир) и Замбези.

Население

Св. 95% нас. (здесь и ниже оценка на 1983) принадлежит к народам, говорящим на *нигеро-конголезских языках*. На *бенуэ-конголезских языках* (подсемья *нигеро-конголезских яз.*) говорят народы банту — луба (5,6 млн. чел.) и


бемба, населяющие Ю. страны, конго (вместе с родственными йомбе, вили, яка и др. — 5 млн. чел.), банги и нгала (1,8 млн. чел.) — в бассейне ср. течения р. Конго (Заир), монго (вместе с родств. им ленгола, локеле, тетела — 4,2 млн. чел.) — в излучине р. Конго, руанда (3,2 млн. чел.), рунди, конзо и ньюро — на В. страны. В тропич. лесах излучины Конго живут также племена пигмеев ква, тва и др. (70 тыс. чел.). На *адамауа-восточных языках* (подсемья *нигеро-конголезских яз.*) говорят азанде (1,9 млн. чел.), банда, гбайя и др. По границе с Суданом и Угандой живут народы, говорящие на *шари-нильских языках* нило-сахарской семьи языков. Из них к центр.-суданской подгруппе относятся т. н. мору-мангбету (950 тыс. чел.) и племена пигмеев эфе, асуа (60 тыс. чел.), к вост.-суданской — народы алур, бари и др. Офиц. яз. — французский. В качестве языков межэтнич. общения используются лингала, киконго, чилуба и кисуахили. Местных традиц. верований придерживается ок. $\frac{2}{5}$ нас., христиан (преим. католики, часть — протестанты) — св. 50%, имеются последователи христианско-африканских сект, мусульмане и иудаисты.

В течение 1970—84 нас. З. увеличивалось быстрыми темпами, гл. обр. за счёт высокого естественного прироста (в среднем 2,7% в год), а за 1958—84 оно возросло более чем в 2 раза. Ок. $\frac{1}{2}$ нас. — моложе 15 лет. Из 13,7 млн. чел. в 1983 экономически активного (в возрасте 16—60 лет) населения в сельском хозяйстве занято ок. 73%; лиц наёмного труда 1,35 млн. [т. е. 9,8% экономически активного нас., в т. ч. 5,5% — в частном секторе ($\frac{1}{3}$ — с.-х. рабочие), 1,1% — в гос. секторе, 3,2% — государственные служащие].

С колон. времён сохранился высокий уровень безработицы в городах (в среднем ок. 50% трудоспособного нас., в Киншасе — св. 40%, в нек-рых др. городах — до 70—80%), исключая горнопром. р-ны, и неполная занятость в деревне; армию гор. безработных беспрерывно пополняют массы переселенцев из деревни. В стране существуют довольно регулярные сезонные миграц. потоки (преим. внутри- и межрайонные) крестьян-отходников, а также врем. отходников из соседних стран.

При ср. плотности нас. 12,7 чел. на 1 км² наиб. густо заселены (до 350 чел. на 1 км²) возвышенные области на В., горнопром. р-ны юж. части Шабы, прибрежные р-ны ниж. течения р. Конго (гл. обр. в р-не Маюмбе), а также отд. местности в басс. рек Касаи, Узле, Убанги; на б. ч. остальной терр. З. ср. плотность не превышает 3—5 чел. на 1 км², в ряде мест — менее 1 чел. на 1 км², а нек-рые местности практически необитаемы.

Гор. нас. (населённые пункты с числом жителей не менее 2 тыс.) составляет 40% (1984). Наиболее значительные города — Киншаса, Лубумбаши, Кананга, Кисангани, Мбужи-Майи, Ликаси, Киквит, Матади, Букаву, Мбандака, Бандунду.



Исторический очерк

3. с древнейших времён до 1870-х гг. Археол. раскопки проводились гл. обр. в низовьях р. Конго (Заир) и в обл. Шаба. Обнаружены стоянки ниж. палеолита (в верховьях рр. Касаи, Луалаба, Луапула). Верх. палеолит представлен стоянками культуры *лупембе*, мезолит — стоянками *читольской культуры*. Автохтонным нас. б. ч. терр. совр. 3., по-видимому, являлись пигмеи бушмены и готтенты. Древнейшим нас. Сев. 3., скорее всего, были азанде и мангбету. Согласно легендам, они населяли басс. рр. Узле и Мбому, позднее отступили к С. в верховья Нила, ок. 18 в. под натиском вост.-суданских арабов




повторно вторглись в сев. р-ны 3. Народы банту, составляющие ныне осн. население 3., по одной гипотезе — выходцы из Зап. Африки (расселились здесь во 2—1-м тыс. до н. э., оттеснив к Ю. или ассимилировав аборигенов), по др. гипотезе — прародиной банту были юж. области 3. и сопредельные р-ны Замбии, откуда во 2—1-м тыс. до н. э. шла миграция их в сев., сев.-зап. и сев.-вост. направлениях; нек-рые исследователи полагают, что миграции банту с Ю. (из обл. Шабы) продолжались и в 1-м тыс. н. э.

Ко времени колонизации терр. 3. европейцами пигмеи, населявшие зону экв. леса, занимались собирательством и охотой. Азанде и мангбету, а также

вытеснялся торговлей с использованием эквивалентов денег (гл. обр. употреблялись медные слитки разной величины и формы — ханда и раковины каури, нзимбу). В доколон. период у знач. части народов, населявших 3., преобладали первобытнообщинные отношения (комо, мамву, леса, тетела, йянси и др.); у нек-рых народов намечалось имущество. расслоение, превращение родовой верхушки в привилегиров. социальную прослойку. У мн. народов начался, но не завершился процесс классовобразования. На терр. совр. 3. либо на её части (располагаясь также на терр. соседних стран, гл. обр. Анголы) сложились гос. образования: в низовьях р. Конго — *Канго* (существовало в 13—19 вв.), *Каконго* и *Нгойо* (возникли не позднее 16 в., существовали до нач. 20 в.), *Матамба* (ок. 14—17 вв.); в центре страны — *Куба* (16 — нач. 20 вв.) на плато Катанга — *Луба* (16 или 17—19 вв., часть Лубы во 2-й пол. 19 в. вошла в гос.-во *Гаренганза*) и *Лунда* (16—19 вв.), в междуречье Кванго и Квилу — *Касонго* (18—19 вв.); на С.-В. — раннеполитич. объединения мангбету (18—19 вв.) и азанде (18—19 вв.).

Первыми из европейцев на терр. 3. проникли португальцы. В 1484—86 устья р. Конго достигла экспедиция *Д. Кана*. Проникновение португальцев и насильств. христианизация, с одной стороны, рост имуществ. неравенства и усиление эксплуатации населения местной знатью, с другой, явились причиной нар. восстания начала 1490-х гг. в р-не Нсунди (располагался на терр. 3.), пассивного протеста, выразившегося в массовом отходе от христианства и возрождении традиц. верований. С 16 в. терр. 3. вошла в осн. район португ. работоторговли. Традиц. вожди ради добычи и продажи европейцам невольников вели непрерывные войны. Работоторговля приводила не только к обезлюдению отдельных р-нов, но и к децентрализации, к упадку существовавших на терр. 3. гос. образований. В прилегающие к Междуречью вост. области 3. в 19 в. (после запрещения европ. гос.-вами работоторговли) совершали опустошит. набеги арабо-суахильские работоторговцы, переправлявшие невольников на вост.-афр. побережье. В 1860-х гг. в р-не к В. от р. Луалаба действовал воен. отряд арабо-суахили во главе с занзибарским торговцем слоновой костью и рабами Типпо-Типом (наст. имя — Хамед ибн Мухаммед ибн Джума; Типпо-Тип — суахильское прозвище, означающее «собираатель сокровищ»). Типпо-Тип в 1870—80-х гг. подчинил своей власти обл. Маниема. Гос. образования бассейна р. Конго, в основном к кон. 18 — нач. 19 вв. пришедшие в упадок, пострадавшие от работоторговли, не могли противостоять колон. завоеваниям.

3. в колониальный период. С 1870-х гг. борьба между зап.-европ. гос.-вами за захват терр. 3. обострилась. Бельг. король Леопольду II удалось использовать соперничество и противоречия между Великобританией, Франци-



обосновавшиеся в лесо-саванных зонах 3. народы банту практиковали мотыжное подсечно-огневое земледелие и рыб-во. Выращивались гл. обр. сорго, просо, ямс, фасоль, тыква, арахис, а с сер. 16 в. завезённые с др. континентов маниока, кукуруза, батат. Скот-во играло второстепенную роль. У большинства народов 3. были развиты кузнечное, ткацкое, деревообделочное, гончарное ремёсла, обработка камня. На терр. совр. обл. Шаба разрабатывалась медь; здесь находился один из древнейших центров металлургии в Африке. Памятники железного века широко представлены в басс. р. Конго — в обширных р-нах расселения комо (междуречье Линди и Луалабы), лунда и луба (междуречье Ломами и Касаи), сонге (междуречье Ломами и Санкуру), конго (ниж. течение р. Конго). Вероятно, обработка железа производилась здесь уже в кон. 1-го тыс. до н. э.

Сравнительно узкая с.-х. и ремесл. специализация отдельных терр. способствовала развитию торговли с.-х. продуктами, ремесл. изделиями, а также слоновой костью, металлами, ценной древесиной. У более развитых народов (напр., у конго, куба) обмен непосредственно продуктами труда постепенно

1. Озеро Киву. 2. Река Луалаба. 3. Сельский пейзаж. Плато Катанга. 4. Голова мужчины. Чёрное дерево, слоновая кость. Современная скульптура. Мору-мангбету. 5. Кубок деревянный. 6. Чаша. Дерево. 7. Меч. 8. Скамейка. Дерево. Азанде. (5—8 — Музей антропологии и этнографии им. Петра Великого. Ленинград.)

ей, Германией, США, а также между Португалией и Испанией и постепенно установить свой контроль над этим регионом. Свои экспансионистские устремления он пытался прикрыть задачами науч. исследования внутр. областей континента. По его инициативе была создана в Брюсселе *Международная географическая конференция 1876*. Непосредственно после Брюссельской конференции Леопольд II организовал Международный афр. ассоциацию (в 1880-х гг. получившую наименование Международная ассоциация Конго, МАК). В 1878 была созд. бельг. компания «Комитет по изучению Верх. Конго», на службу к-рой был приглашён известный путешественник Г. Стэнли, ставший активным участником колон. порабощения африканцев. Бельгии удалось закрепиться на левобережье р. Конго, на к-рое претендовала Франция, и потеснить Германию и Великобританию в вост. и юго-вост. районах совр. З. Согласно Генеральному акту *Берлинской конференции 1884—1885*, конвенционный (т. е. договорный) басс. р. Конго (границы к-рого лишь на востоке выходили за пределы геогр. бассейна реки) объявлялся зоной свободной торговли, была признана МАК. После Берлинской конференции на терр., захваченной МАК, было образовано «*Независимое государство Конго*» (НГК), сувереном к-рого стал Леопольд II. Фактич. завоевание колонизаторами терр., вошедших в НГК, завершилось лишь в кон. 19 в.; оно сопровождалось кровавыми расправами многочисл. карательных экспедиций над африканцами. В НГК была введена воинская повинность и в 1888 созд. колон. армия («Форс публик»).

Оккупации междуручья Кванго — Касаи предшествовали мн. экспедиции, снаряжённые на средства бельгийцев: Г. Висмана в 1884—85, основавшего опорный пункт Лулуабург (совр. Кананга), Л. Вольфа в 1884—85, Ван де Вельде в 1889, Ф. Даница в 1890 и др., — наталкивавшиеся на упорное сопротивление куту, луба, гос-ва Касонго и др. Касонго было захвачено бельгийцами в 1894. Завоевание бельгийцами обл. Маниема началось с объявления её в 1887 протекторатом НГК, а Типпо-Типа — губернатором; окончательно она и прилегающие к ней вост. р-ны были покорены лишь после «войны против арабов и суахили» 1892—1894. На Ю.-В. З. НГК после убийства бельгийцами в 1891 Мсири покорило созданное им гос-во Гаренганза. В нач. 1890-х гг. была завоёвана остававшаяся вне «империи Мсири» часть гос-ва Луба.

Преодолев продолжавшееся неск. лет вооруж. сопротивление азанде (см. *Азанде восстание 1894—1897*), НГК установило свою власть в их землях. Наиб. крупными антиколон. выступлениями были восстания кусу, луба и особенно тетела в 1895, 1897—1900, 1900—08 (см. *Тетела восстания*). Карательные экспедиции действовали также против непризнававших власть НГК конго, лунда, мбуджа и др. народов З. Несмотря на разобщённость афри-

канцев, бельгийцы нередко терпели поражения.

В 1885 Леопольд II объявил все «вакантные» земли собственностью гос-ва. Десятая часть терр. НГК стала доменом бельг. короля. Ок. 50% общей площади страны Леопольд II передал в собственность или в концессию частным компаниям; в 1887 возникла «Компани дю Конго пур ле коммерс э л'эндюстри» (КККИ), под эгидой к-рой началось стр-во жел. дорог. В 1890—98 местными (1,4 тыс. чел.) и привезёнными из др. стран Африки и Азии (6,5 тыс. чел.) рабочими была сооружена первая в НГК ж. д. Матади — Леопольдвилль; тысячи рабочих в ходе её стр-ва погибли из-за жестокого обращения, невыносимых условий труда. Функционировавшие в НГК многочисл. компании значит. долю доходов отчисляли гос-ву. В экспорте НГК стал преобладать каучук. Иностр. частные компании получили монополию на эксплуатацию каучуконосов на 30% терр. НГК; им было передано право облагать местное нас. повинностями, взимать натуральные налоги (в т. ч. в виде каучука), иметь собственные вооруж. отряды. За неуплату налогов, невыполнение поставок или отказ нести трудовую повинность, так же как за любой акт политич. протеста местные жители жестоко карались. В европ. печати развернулась кампания против злоупотреблений леопольдовского режима, использованная правительств. кругами ряда конкурировавших с Бельгией европ. гос-в и торг.-пром. обществами, не попавшими в число концессионеров, действовавших в НГК. Леопольд II, выговорив себе ряд привилегий и ден. компенсацию из гос. казны, подписал 15 нояб. 1908 декрет о преобразовании НГК в колонию Бельгии, названную *Бельгийским Конго* (БК). По «Закону об управлении Бельг. Конго» законодат. власть в БК осуществлял король и парламент Бельгии, а также ген.-губернатор, к-рому перепоручалась одновременно исполнительная власть в колонии.

В БК укоренилась система жёсткой опеки и регламентирования всех сторон жизни населения. Был предусмотрен ряд социальных мероприятий (официальная, хотя и не всегда соблюдавшаяся, отмена в 1910 принудит. труда, сан.-гигиенич. и мед. обследования, установление минимума заработной платы, введение прод. пайков на пром. пр-тиях) с целью содействовать стабилизации числ. нас., рассматривавшейся как необходимое условие для экономич. эксплуатации колонии (по оценке 1921, числ. нас. составляла 10—12 млн. чел.).

В годы 1-й мировой войны монополистич. группы Бельгии, Великобритании, Франции, США увеличили в БК добычу полезных ископаемых (золота, алмазов, меди в Катанге), наладили выращивание каучуконосов, создали плантации кофе и какао, стали организовывать пр-тия по первичной переработке минерального и с.-х. сырья, а также пр-тия химич., пищевкусовой, текст., строительной пром.-сти. Одновременно с ори-

ентированными гл. обр. на экспорт отраслями пром. и с.-х. пром.-ва начали развиваться транспорт и энергетика. Возникли новые компании со смешанным капиталом. Власти предоставляли им льготные концессии, передавали огромные терр. в их полную собственность. Господствующее положение в экономике БК занял бельг. капитал. Ведущей среди действовавших на терр. БК финанс. групп стала «Сосьете генераль де Бельжик», представленная в колонии своим филиалом «Юнион миньер дю О-Катанга» (ЮМОК), КККИ, «Компани дю Катанга» и др. компаниями. Амер. капитал занял прочные позиции в разработке залежей алмазов (бельг.-амер. компания «Форминьер»), проник в ряд др. отраслей; англ. капитал участвовал в добыче полезных ископаемых, в ж.-д. стр-ве и в с.-х. пром.-ве («Юильри дю Конго Бельж» и др. компании); франц. капитал активно действовал в горном («Компани генераль де мин» и др.) и страховом деле; в БК функционировали также нем., итал. компании.

Колонизация страны, деятельностью иностр. компаний привели к изменению социальной структуры местного общества. Общинное крестьянство вовлекалось в пром.-во товарной продукции. Развитию в деревне товарно-ден. отношений способствовало установление колон. администрацией обязательных для всех крестьян поставок гос-ву и монополиям продовольствия и технич. культур. В наиб. освоенных иностр. капиталом и густонаселённых р-нах появилось безземельное крестьянство. С развитием пром.-сти (горнодоб., строительной и др.) и транспорта начался процесс формирования рабочего класса. Бельг. колония занимала одно из первых мест в Африке по общей численности лиц наёмного труда (37 тыс. в 1915, 388 тыс. в 1930, 700 тыс. в 1945 и 1,2 млн. чел. в 1959, что составило ок. 10% нас. БК). Осн. р-нами их концентрации стали развитые в пром. отношении пров. Катанга, Леопольдвилль, а также Касаи и Киву. В кон. 1930-х гг. в связи с возраставшим спросом на постоянных кадровых рабочих вербовка стала вытесняться наймом рабочей силы. В ряды рабочих вливались крестьяне, к-рые, спасаясь от налогового гнёта и произвола местных властей, переселялись в города и рабочие посёлки. В стране окрепла мелкая и ср. гор. и сел. буржуазия, возникла немногочисл. прослойка компрадорской буржуазии; служащие гос. и частных учреждений, медицинские работники, преподаватели общеобразовательных школ, служители культа составили местную интеллигенцию.

Усиление колон. эксплуатации вызвало в БК подъём экп.-освободит. движения. В 1920—30-е гг., несмотря на разрозненность и стихийность, антиколон. движение в БК распространилось по всей стране, охватив практически все социальные слои афр. общества. В нач. 1920-х гг. конголезцы создали в Брюсселе «Общество помощи и мораль-

ного развития конголезской расы», требовавшее допуска соотечественников к политич. и адм. управлению БК. В те же годы в Леопольдвиле в среде немногочисленной, но политически активной прослойки служащих-африканцев существовало неск. очагов антиколон. пропаганды: группа «Конго мэн», кружок служащих компании «Юильри дю Конго Бельж», группа, связанная с амер. Нац. ассоциацией содействия прогрессу цветного населения, и др. Крестьяне повсеместно отказывались признавать назначенных белг. администрацией вождей, предоставлять солдатам колон. армии жилье и продукты питания, выделять носильщиков, саботировали стр-во дорог, мостов, зданий, противились внедрению экспортных культур, уклонялись от уплаты налогов, от вербовок в армию, от мобилизации на пром. пр-тия. В то же время во мн. р-нах вспыхивали крест. восстания и солдатские бунты: в 1917—19 — в пров. Касаи, Восточной, Киву, Катанге; в 1919—23 — в пров. Киву, Экваториальной, Леопольдвиле. Волнения крестьян прокатились по стране в 1925—26. Колон. власти в 1920 издали декрет «Об установлении режима оккупации» в р-нах, население к-рых оказывало особенно упорное сопротивление, в 1932 — декрет о направлении в глубинные р-ны страны подразделений колон. армии для поддержания обществ. порядка.

Одной из форм антиколон. борьбы стали многочисленные (по нек-рым данным, до 500) религ.-политич. движения и секты, в деятельности к-рых участвовали широкие слои нас. Наиб. размах в 1920—50-е гг. достиг *кимбангизм*, действовали *Китавала*, тайное об-во «людей-леопардов», призывавшее африканцев взять бразды правления страной в свои руки. В разл. р-нах страны происходили в 1920—30-х гг. забастовки железнодорожников, конторских служащих, рабочих маслоделных и цем. фабрик и участвовавшие в 1930-е гг. крест. волнения. В 1931 имело место восстание пенде в пров. Конго-Касаи, где действовали христианско-афр. секты, призывавшие пенде к открытому выступлению против европейцев. В 1930-е гг. участилось бегство рабочих с пр-тий; на шахтах Катанги, напр., ушло 20—40% рабочих. В сер. 1930-х гг. в Матади возник подпольный профсоюз (первый в стране) моряков «Компани маритим бельж», организовавший антиколон. выступления местного нас.

В годы 2-й мировой войны Великобритания и США, упрочив в БК свои позиции, превратили страну в источник важнейших видов стратегич. сырья (меди, олова, кобальта, цинка, урана, алмазов и др.).

После 2-й мировой войны белг. колонизаторы разработали т. н. десятилетний план экономич. и социального развития БК (1950—60), осуществление к-рого вело к дальнейшему расхищению сырьевых ресурсов. БК превратилось в воен.-стратегич. плацдарм стран Запада в Центр. Африке. В Китоне, Камине и Банане были созданы белг.

воен. базы, строились аэродромы, стратегич. пути сообщения.

Во время 2-й мировой войны и после неё не ослабевало сопротивление нас. БК колон. режиму. Не спадала активность религ.-политич. движений и сект, бастовали рабочие. Центр освободит. движения переместился в города. В течение 1941 забастовками были охвачены пром. р-ны Ниж. Конго и Катанга. Наиб. упорной была забастовка в Катанге рабочих металлургич. пр-тий компании ЮМОК. При подавлении было убито 60 и ранено неск. сотен рабочих; однако власти, опасаясь новых актов неповиновения, вынуждены были повысить металлургам заработную плату. В кон. 1941 вспыхнула первая крупная стачка на металлургич. з-дах Элизабетвиле (совр. Лубумбаши). В 1944 волнения рабочих охватили гг. Манонго, Колвези, Мванза, Камина, Сампле и др. пром. центры Катанги. В 1944 восстали крестьяне пров. Киву, а в адм. центре пров. Касаи Лулуабурге вспыхнул мятеж конголезских солдат воен. гарнизона. Выступления конголезцев жестоко подавлялись жандармерией и колон. армией. После 2-й мировой войны забастовки происходили в 1945 и нач. 1950-х гг. в Леопольдвиле, в 1953 в Катанге. Забастовка докеров Матади в 1945 переросла в вооруж. восстание, поддержанное крестьянами окрестных деревень, с трудом подавленное войсками.

В 1946 африканцы добились права на создание профсоюзов; над ними был установлен контроль колон. властей; профсоюзам запрещалась политич. деятельность. Однако профсоюз Ассоциация туземного персонала колонии стал активным центром антиколон. движения. В ассоциации начинали свою обществ. деятельность П. Лумумба, Ж. Илео, А. Кашамура, С. Адула и др. В кон. 1940-х — нач. 1950-х гг. появилась культурно-просветит. ассоциация (АБАКО, Братья лулуа — орг-ция лулуа, возникшая в пров. Касаи, и др.), кружки «образованных» (имевших аттестаты об окончании школы) граждан (Союз социальных интересов конголезцев, Афр. сознание). Эти орг-ции, действовавшие первоначально под контролем администрации и католич. церкви, со временем освободились от их влияния и сыграли важную роль в формировании нац. самосознания конголезцев. В сер. 1950-х гг. они выступили с требованием предоставления БК независимости (манifestы группы Афр. сознание, АБАКО, обращение обществ. деятелей к мин. колоний и др.). Манifest Афр. сознания (1956) осуждал расовую дискриминацию, требовал деколонизации страны в течение 30 лет при сохранении единства Конго, создания общенац. партии, проведения выборов в органы гос. власти.

С углублением освободит. движения культурно-просветит. орг-ции трансформировались в 1950-х гг. в политич. партии. Ведущую роль играли партии: осн. Лумумбой *Национальное движение Конго* (НДК), АБАКО, Партия афр. солидарности (ПАС), *БАЛУБАКАТ*, Партия

народа (ПН). Колон. администрация пыталась противопоставить прогрессивным партиям реакц. партию *КОНАКАТ* и объединить ряд консервативных группировок в Партию нац. прогресса (ПНП; осн. в 1959).

В нач. янв. 1959 Леопольдвиле охватило антиколон. восстание, поводом для к-рого послужил запрет властей на проведение митинга АБАКО. Жители Леопольдвиле вышли на демонстрацию, требуя провозглашения независимости. Полиция открыла огонь. Начались открытые столкновения между населением и колон. войсками, переброшенными в столицу с воен. баз в БК. Для подавления восстания были направлены спец. отряды из Бельгии. Вслед за Леопольдвилем волнения охватили Тисвиль (совр. Мбанза-Нгунгу), Стэнливиле (совр. Кисангани), Матади и др. города, перекинулись в сел. местность. Участие масс гор. и сел. населения в нац.-освободит. движении под лозунгом «Независимость в 1959» сорвало попытки правящих кругов Бельгии затормозить антиколон. движение с помощью террора и частичных реформ (в декларации пр-ва Бельгии 1959 признавалось право Конго на самоопределение, содержалось обещание учредить в БК в течение неск. лет выборные органы власти, сформировать пр-во, а затем передать ему управление страной). В сер. 1959 политич. партии получили юридич. право на существование.

В янв.—февр. 1960 в Брюсселе состоялись переговоры между представителями БК и Бельгией. БК представляли делегации основных партий и группа традиц. вождей (см. *Брюссельские конференции круглого стола 1960*). Бельг. пр-во было вынуждено заявить о своём согласии предоставить БК независимость.

В период подготовки к провозглашению независимости обострились разногласия между конголезцами по вопросу об устройстве будущего гос-ва. Лумумба и его сторонники, объединённые в партии НДК, БАЛУБАКАТ, ПН, ПАС и др., выступали за унитаризм как наиб. эффективный в условиях этнической пёстрой и экономически неразвитой страны путь обеспечения её единства и терр. целостности. Сторонники федеративного строя [АБАКО, отколовшаяся от НДК фракция А. Калонжи (получившая назв. НДК-Калонжи) и др.] на деле смыкались с сепаратистами (КОНАКАТ и политич. группировки европ. колонистов, добивавшиеся превращения разл. частей страны в «независимые» гос-ва), выдвигнув предложения о создании полуавтономных адм. единиц в рамках существовавших провинций. Выборы в нац. и провинц. парламенты (май 1960) принесли победу прогрессивным партиям. Созданное накануне провозглашения независимости пр-во Республики Конго возглавил Лумумба. През. республики стал Ж. Касавубу.

3. после провозглашения независимости. 30 июня 1960 БК было провозглашено независимой Респ. Конго (К.). Пр-во Лумумбы попыталось придать

политич. и экономич. развитию страны антиимпериалистич. направленность, добиться установления реального контроля над природными ресурсами и х-вом страны, обеспечить её экономич. самостоятельность. В авг. 1960 пр-во запретило вывоз капитала из К. Были намечены мероприятия для развития х-ва на плановой основе, организации с.-х. производственно-сбытовых кооперативов, создания гос. сектора в промышленности, обеспечения полной занятости, введения фиксированных цен на предметы первой необходимости и повышения предпринимателями заработной платы рабочим, равноправного сотрудничества гос., частного нац. и иностр. капитала. В области внеш. политики пр-во Лумумбы намеревалось придерживаться курса на неприсоединение, полное освобождение Африки от колониализма и расистских режимов. Осудив роль католич. церкви в колон. период и в суверенном К., Лумумба объявил об отделении церкви от гос-ва и школы от церкви.

В борьбе против политики пр-ва Лумумбы объединились внутр. и внеш. реакц. силы. Белг. власти отказались передать нац. пр-ву принадлежащие конголезскому гос-ву контрольные пакеты акций в ряде кр. компаний; иностр. монополии открыто саботировали установленный для них регламент деятельности, в частности таможенный режим, в нарушение инвестиционного кодекса организовали отток капитала из ключевых отраслей экономики; К. стали покидать иностр. чиновники, квалифициров. специалисты. Нац. кадры ни в хоз. сфере, ни в области гос.-политической не были подготовлены. Оказалась практически парализованной деятельность гос. аппарата, радио-, телекоммуникац. и почтовой служб, трансп. система. В то же время в 24-тыс. конголезской нац. армии (КНА) был полностью сохранён европ. офицерский корпус, державший её под своим контролем и лишь номинально подчинявшийся пр-ву К.

Резко обострились социальные противоречия. На фоне массовой безработицы и непрекращавшегося снижения жизненного уровня трудящихся росли доходы состоятельных слоёв и за счёт оживления их предпринимательской деятельности и дележа прибылей с иностр. монополиями, и за счёт прямого хищения средств из гос. фондов, коррупции, nepотизма. В стране участились забастовки.

Империалистич. круги, разжигая этнич. противоречия, способствовали активизации сепаратистских элементов, в частности руководителей этнорегиональных партий: НДК-Калонжи, КОНАКАТА (лидер М. Чомбе), АБАКО (регионалистские тенденции негласно поддерживал её лидер, през. страны Касавубу), Партии нац. единства (её руководитель Ж. Боликанго добивался автономии Экваториальной провинции) и мн. др. Сепаратисты обвиняли пр-во Лумумбы в посягательстве на интересы их этнич. групп, требовали максимальной адм. самостоятельности для своих

регионов. Готовилось отделение от К. наиболее экономически развитых пров. Катанга, Касаи, части Экваториальной пров. В июле 1960 Чомбе объявил Катангу «независимым гос-вом» (воссоединена с К. в 1963). В юж. части пров. Касаи — области алмазных м-ний — Калонжи при поддержке компании «Форминьер» создал «Горнорудное государство Южное Касаи» (терр. воссоединена с К. в 1962).

Реакц. кругами был спровоцирован в июле 1960 антиправительств. мятеж в КНА. Его возглавила группа европ. офицеров и командующий КНА белг. ген. Э. Янсенс, к-рый при попустительстве през. Касавубу и др. прозападно настроенных деятелей саботировал распоряжения Лумумбы, его требование африканизации офицерского состава, пытался вызвать антиправительств. настроения у солдат-африканцев. Мятеж послужил поводом для прямой вооруж. агрессии Бельгии. Под предлогом защиты жизни и имущества европейцев от взбунтовавшихся солдат в К. были введены белг. войска (10 тыс. чел.). Используя свои воен. базы в стране, белгийцы при содействии союзников по НАТО захватили 30 ключевых городских, промышленных и транспортных узлов страны.

Войска ООН, направленные в К. по просьбе пр-ва Лумумбы для отражения белг. агрессии, в действительности (вопреки протестам СССР, др. социалистич. стран и ряда иных гос-в) были использованы империалистич. силами для расправы с патриотами. В сент. 1960 при поддержке зап. держав без противодействия со стороны командования войсками ООН в К. декретом през. Касавубу (5 сент.) был отстранён от власти Лумумба, новым премьер-мин. был назначен Ж. Илео. Парламент не признал полномочий пр-ва Илео, призвал премьер-мин. Лумумбу и през. Касавубу продолжить исполнение своих обязанностей. 14 сент. с помощью зап. держав командование КНА во главе с начальником ген. штаба *Мобуту* совершило гос. переворот. Для окончат. устранения Лумумбы и его сторонников от управления страной власть была передана врем. руководящему органу — Коллегии ген. комиссаров (состояла из прозападно настроенных гос. деятелей; возглавлялась Ж. Бомбоко). Над вост. и сев. р-нами страны удерживали контроль патриотич. силы; продолжали действовать части КНА и администрация, сохранявшие верность Лумумбе, прогрессивные партии, а после ареста Лумумбы леопольдвильскими властями (в нояб. 1960) — законное пр-во во главе с А. Гизенгой. Стэнливилль был объявлен местом пребывания центр. пр-ва и врем. столицы республики. Коллегия при поддержке зап. держав объявила экономич. блокаду этих р-нов, послала туда свои воинские подразделения. Вывезенный в Катангу Лумумба вместе с двумя сподвижниками был зверски убит в янв. 1961.

Кабинет Илео, сменивший в февр. 1961 Коллегию ген. комиссаров, заклю-

чил с сепаратистскими властями Катанги и Юж. Касаи соглашение о совместных воен. действиях против последователей Лумумбы. Попыткам Илео воссоздать единое конголезское гос-во противостояли руководители Катанги и Юж. Касаи, сопротивлявшиеся вхождению их «гос-в» в конголезскую федерацию. Значит. моральную и материальную помощь патриотич. силам К. оказывали социалистич. страны, прогрессивные силы всего мира. В первые месяцы 1961 положение пр-ва Гизенги упрочилось: в контролируемых им р-нах (пров. Восточная, Киву, Сев. Катанга, часть провинций Экваториальная и Касаи) налаживалась хоз. жизнь; были приняты меры к установлению торг.-экономич. связей с соседними странами. Сплочению патриотов содействовало возмущение убийством Лумумбы, вмешательством Запада во внутр. дела К., антинац. политикой консервативных деятелей. Кабинет Гизенги продолжал поиски путей общенац. примирения. Совет Безопасности ООН поддержал его предложение о созыве разогнанного в сент. 1960 (в результате гос. переворота) конголезского парламента. Сессия парламента состоялась в июле 1961; было сформировано новое пр-во К. во главе с С. Адулой, декларировавшее приверженность политике Лумумбы и признанное большинством гос-в мира. Однако под давлением империалистич. держав, и прежде всего США, оно откалось от курса Лумумбы во внутр. и внеш. политике. Гизенга, занимавший в этом пр-ве пост зам. премьер-мин., противившийся проимпериалистич. политике Адулы, в янв. 1962 был арестован и в течение 2 лет содержался в заключении. На протяжении 1962 из пр-ва были выведены К. *Гбоние* и др. сторонники Лумумбы; введены три лидера консервативной группировки («Смена»), отражавшей интересы состоятельных слоёв конголезского общества. Пр-во способствовало усилению позиций в экономике страны иностр. монополий. Власти К. стремились к максимальному расширению экономич. и политич. связей с Западом. Экономика К. при пр-ве Адулы продолжала переживать упадок; сокращалось пром. и с.-х. произ-во, ежегодно на 50% увеличивались цены, росла инфляция, неизменно падал жизненный уровень широких нар. масс; 90% бюджетных расходов поглощали гос. аппарат и вооруж. силы.

Будучи не в состоянии противостоять трайбалистским настроениям, власти К. издали в 1962 закон о новом адм. устройстве. Любой район с населением не менее 700 тыс. чел. мог получить статус провинции. Раздробление страны на большое число провинций вызвало ослабление центр. администрации, привело к непроизводит. расходам финанс. ресурсов, обострению проблемы кадров, ещё большему накалу в межэтнич. отношениях, усложнило решение задач хоз. развития.

Антинар. политика пр-ва, ухудшение положения нар. масс вызывали стихийные выступления по всей стране.

В июле 1961 происходили кр. забастовки служащих, учителей, мед. работников, транспортников в Леопольдвиле (5 тыс. чел.), в апр. 1962 — служащих банков и пр-тий связи, докеров и рабочих в Ниж. Конго, Вост. и Экваториальной пров., металлургов Катанги (90 тыс. чел.); в 1962 начались крест. волнения в пров. Леопольдвиле и др. Забастовочной борьбой руководили профсоюзы.

В 1963 пр-во Адулы признало армию неспособной обеспечить порядок в стране; переподготовку и перевооружение КНА по его просьбе взяла на себя империалистич. гос-ва, в первую очередь США. В окт. 1963 Касабубу ввёл в стране сроком на полгода чрезвычайное положение. Власть была передана триумvirату — министрам обороны, внутр. дел и юстиции; прогрессивные орг-ции объявлены вне закона; установлена цензура печати; созданы воен. трибуналы; введена смертная казнь за антигос. деятельность. В апр. 1964 был опубл. проект конституции (принята в авг. 1964). Страна, переименованная в Демократич. Республику Конго (К.), стала представлять собой федеративное гос-во из 21 пров. (к-рые получили широкую автономию).

В июле 1964 на смену пр-ву Адулы пришло пр-во Чомбе, всемерно содействовавшее деятельности в стране иностр. и нац. капитала, продержавшееся у власти до окт. 1965. Пр-во Чомбе откровенно ориентировалось на зап. державы. С их помощью оно продолжало оснащение КНА воен. техникой, создало в КНА особые подразделения из европ. наёмников, восстановило быв. катангские жандармерии. Экстренные меры по усилению КНА должны были положить конец вооруж. повстанческому движению против реакц. режима, за политич. и экономич. независимость страны.

В авг. 1963 в пров. Квилу имели место разрозненные выступления партизанских отрядов под руководством П. Мулеле. В окт. 1963 движение возглавил Нац. совет освобождения (НСО), в состав к-рого вошли Гбение, Г. Сумиало, Д. Бошеле, Н. Оленга, Г. Юмбу и др. сторонники Лумумбы. Наряду с осн. силой — крестьянством в движении участвовали рабочие, служащие, ремесленники, мелкие торговцы, представители традиц. знати. В апр. 1964 повстанцы создали Нар. армию освобождения, к авг. контролировали $\frac{2}{3}$ терр. страны (пров. Восточная, Киву, сев. р-ны Катанги, часть провинций Леопольдвиле, Касаи, Экваториальная), овладела Стэнливилем, Увира, Альбертвилем (совр. Калемие), Манонго, Кабонго, Бодуэнвилем (совр. Моба) и рядом др. городов. В сент. 1964 восставшие объявили об объединении всех освобождённых р-нов в Нар. Респ. Конго со столицей в Стэнливиле; през. республики стал Гбение. Управление всеми р-нами, охваченными восстанием, осуществляли чрезвычайные ген. комиссары. Движение было ослаблено межэтнич. разногласиями, отсутствием идейной и организац. сплочённости, недо-

статками в воен. руководстве, расколом НСО на соперничавшие группировки. Пр-во Чомбе смогло, однако, подавить движение только с помощью европ. наёмников и при непосредств. вмешательстве империалистич. держав, организовавших в нояб. 1964 вооруж. агрессию против повстанч. республики. Боевые действия продолжались в разл. р-нах на протяжении всего 1965. Повстанческое движение 1964—65 рашатало режим Чомбе. В борьбе за власть столкнулись группировки Чомбе и Касабубу. Парламентские выборы, состоявшиеся в 1965, не дали перевеса ни одной из сторон. В окт.—нояб. 1965 противоборствующие группировки не смогли договориться о сформировании пр-ва.

24 нояб. 1965 армейское командование взяло власть в свои руки. Главкомандующий КНА ген. Мобуту был провозглашён през. республики. Новые власти распустили парламент, запретили все политич. партии, вместо прежних обществ. орг-ций создали в 1966 Корпус добровольцев республики (действовал до мая 1967), в июне 1967 слили все профсоюзы в единый Нац. союз конголезских трудящихся. С целью укрепления центр. власти было сокращено число провинций (областей) до 9 (1967), пр-ва провинций упразднены, исполнит. власть в них передана губернаторам и проведён ряд др. реформ.

К кон. 1960-х гг. Мобуту сосредоточил в своих руках всю полноту законодат. и исполнит. власти, подчинил непосредственно себе армию, полицию, службу безопасности, назначал и смещал министров, к-рые в своей деятельности не могли выходить за рамки принимаемых президентом решений. Согласно конституции 1967 К. преобразовано в унитарное гос-во, однопалатный парламент превратился фактически в совещательный орган при президенте. С 27 окт. 1971 гос-во стало называться Республикой Заир.

В мае 1967 была созд. правящая партия *Народное движение революции* (НДР), с 1969 она стала единственной политич. партией страны. В 1972 НДР была объявлена верховным политич. институтом, а с 1974 — единственным гос.-политич. институтом; пред. НДР (с 1974 Мобуту — пожизненный пред. НДР) занимает пост президента государства.

На рубеже 1960—70-х гг. была принята офиц. доктрина, получившая наименование «подлинного заирского национализма». Она объявлена идеологией всех граждан страны, считающихся представителями единой нац. общности. Главной общенац. задачей декларировалась экономич. самостоятельность, избавление З. от навязанной ему колонизаторами роли «кладовой сырья» для развитых гос-в. Однако путём к достижению цели, согласно доктрине, является развитие в З. гос.-капиталистич. и частного нац. секторов экономики, тесное сотрудничество с иностр. капиталом.

В 1966—68 пр-во З. добилось от иностр. фирм заключения новых концессионных соглашений, предусматривающих включение в число лайщиков гос. орг-ций и частных предпринимателей З. Нек-рые крупные компании (ЮМОК, «Форминьер», «Кило-Мото») были преобразованы в гос. общества. Однако заирские власти в развитии экономики большого значения придают не гос., а частному сектору. Перераспределение средств произ-ва и доходов в пользу местных предпринимателей считается неперемennым условием обеспечения экономич. самостоятельности страны. В 1975 пр-во Мобуту заявило о курсе на «радикализацию революции». Пр-тия, ранее переданные частным лицам, были поставлены под контроль гос. служб. Программа «радикализации» не дала ожидаемых результатов; гос. чиновники также оказались не в состоянии повысить эффективность произ-ва, ослабить зависимость от иностр. капитала. В 1976 началась кампания по «стабилизации революции». Быв. иностр. владельцам вновь предоставили право заниматься предпринимательской деятельностью. Пр-ву З. не удалось добиться существенного изменения структуры экономики страны, избавиться её от роли сырьевого придатка зап. капиталистич. мира. В З. остаются прочными позиции иностр. капитала. Амер. капитал участвует в финансировании горнодоб. пром-сти, стр-ве ГЭС Инга, разведке и добыче нефти (наряду с итал. капиталом), сооружении мн. др. пром. объектов. Упрочились позиции англ. капитала в горнодоб. пром-сти и с. х-ве, зап.-германского — в обработ. и лесной пром-сти, французского — в горнодоб. и обработ. пром-сти, японского — в горнодоб. пром-сти. В переработке минерального сырья, в обработ. пром-сти и торговле большую роль играет белг. капитал.

В совр. З. углубляется социальное расслоение общества: верхушку его составляют обюрократившиеся выс. чиновники и высш. офицерство, возросло число крупных торговцев, владельцев плантаций, гостиниц, магазинов, транспортных средств и др.; внизу социальная пирамида — рабочие, мелкие служащие, ремесленники, розничные торговцы, крестьяне; жизненный уровень остаётся одним из самых низких в мире.

Нестабильность экономич. положения, рост стоимости жизни порождают напряжённость социальных отношений и рост конфликтов классового характера, принимающих форму крест. бунтов, забастовок рабочих, антиправительств. выступлений студентов, учителей, мед. работников, чиновников, военнослужащих, служителей культа. Самые значит. из них — студенч. и крест. волнения в ряде р-нов страны в 1-й пол. 1970-х гг.; крест. бунты в Киву, Бандунду, Ниж. и Верх. З., на С. Шабы в сер. 1970-х гг., восстания в зап. р-нах Шабы в 1977 и 1978, в Касаи в янв. 1981.

Во внеш. политике З. поддерживает тесные контакты с империалистич. гос-

вами — США, Францией, ФРГ, Бельгией, Японией, Великобританией. Высказываясь против гонки вооружений, за ликвидацию очагов напряжённости в мире, в поддержку борьбы народов юга Африки против колониализма и расизма, З. в то же время в период конфликта в Чаде (1980-е гг.) поддержал откровенно агрессивные акции империализма, выступив на стороне Франции и США. В 1973 З. осудил Израиль за развязывание войны против араб. гос-в и порвал с ним дипломатич. отношения, но в 1982 их восстановил. З. — член ООН (с 1960), ОАЕ, Движения неприсоединения.

Дипл. отношения с СССР — с 1960 (в 1960 и 1963 прерваны З., в 1967 восстановлены). *Ю. Н. Винокуров.*

Политические партии, профсоюзы

Народное движение революции (НДР, Le Mouvement Populaire de la Révolution), осн. в 1967.

Национальное объединение трудящихся З., осн. в 1967, входит в ОАПЕ. *Ю. Н. Винокуров.*

Печать, радиовещание, телевидение

В 1985 издавались 12 газ. и ок. 100 журналов. Все газеты — на франц. яз.; наиб. распространённые, ежедневные: «Элима» («Elima»), в Киншасе, «Салонго» («Salongo»), вечерняя, в Киншасе.

Информац. агентств Заир пресс, осн. в 1960, в Киншасе, правительств. служба. Радиостанция Vuа дю Заир, правительственная. Радиовещание с 1936, правит. служба с 1949; 9 радиостанций (общенац. в Киншасе, 8 региональных). Радиопередачи на франц. и местных (лингала, киконго, чилуба, кисуахили) яз. Телевидение З. — правительств. служба, с 1966; телестанция — в Киншасе. *М. А. Шленова.*

Экономико-географический очерк

Общая характеристика хозяйства. На первых этапах колон. освоения терр. совр. З. осн. формой эксплуатации природных и людских ресурсов З. было расширение наиб. доступных естеств. богатств (слоновой кости, каучука, пальмовых орехов и т. п.) путём широкого использования методов принудит. труда, что привело к подрыву производит. сил и угрозе вымирания коренного нас. страны. В дальнейшем колон. администрация стала постепенно переходить к более рациональным и прибыльным формам экономич. эксплуатации — добыче, первичной переработке и вывозу минер. сырья, выращиванию на иностр. плантациях и в многочисл. мелких афр. крест. х-вах тропич. с.-х. культур на экспорт. Сравнительная слабость бельг. империализма благоприятствовала проникновению в З. гос. и частного капитала др. империалистич. держав, возникновению и развитию здесь своего рода «коллективного» колониализма (а затем и неоколониализма), к-рый оказал негативное влияние на социально-экономич. развитие страны и после обретения политич. независимости. К сер. 1960-х гг. бельг. гос.-монополистич. капитал утратил господствующее

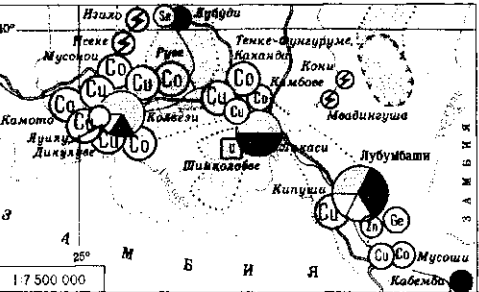
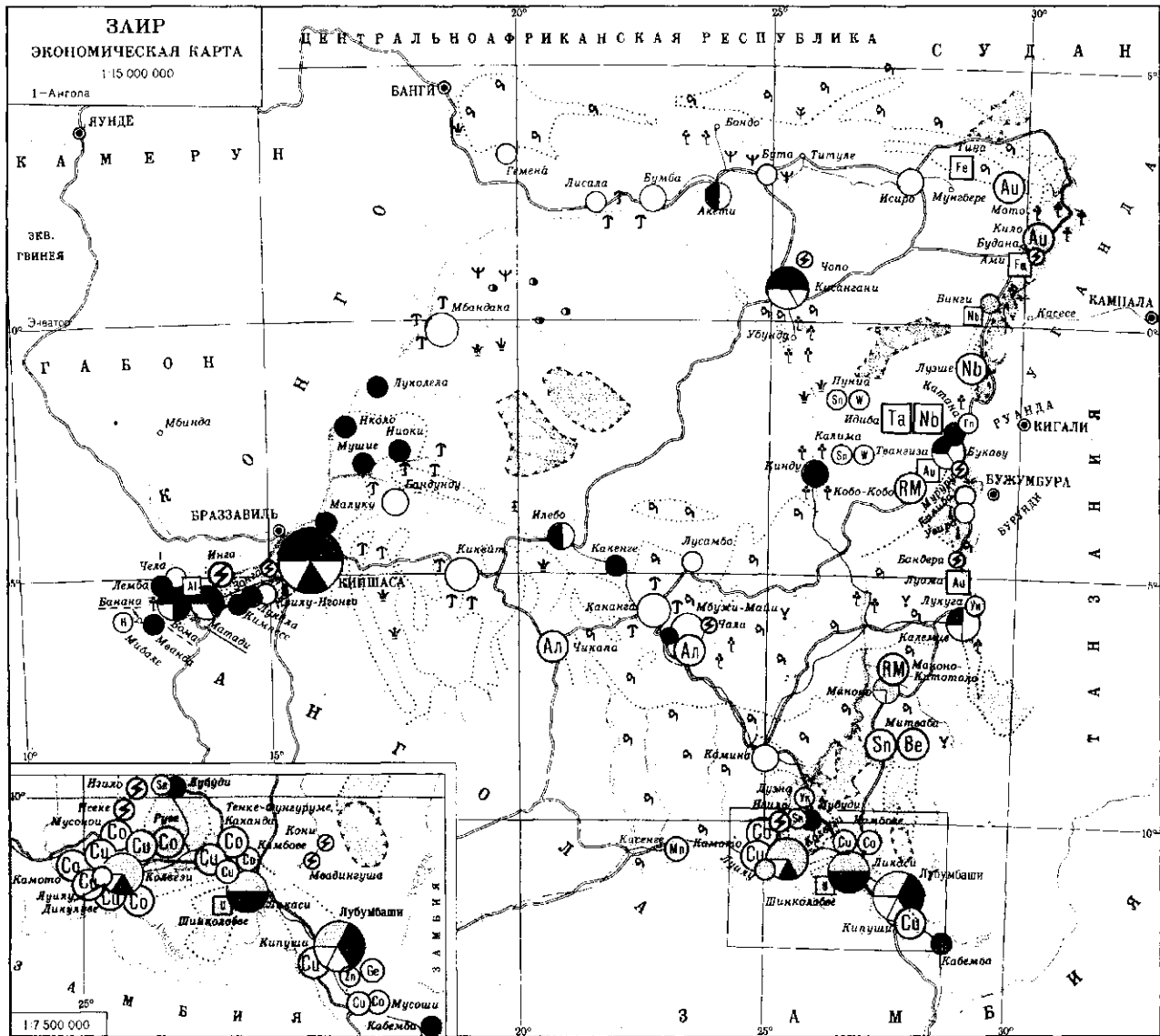
положение в З., уступив значит. экономич. позиции монополиям США, ФРГ, Японии, Франции, Италии, Великобритании и Канады. Значит. доли участия в эксплуатации страны добилась местная компрадорская и бюрократич. буржуазия. Принятый в кон. 1960-х гг. исключительно благоприятный для вкладчиков инвестиционный кодекс стимулировал приток средств в наиб. прибыльные отрасли х-ва: общий размер иностр. и нац. инвестиций в экономику З. достиг за период 1968—78 почти 277 млрд. заиров, из них в обработ. пром-сть 51,7%, горнодобычу и цветную металлургию 17%, сел., лесное х-во и рыб-во 11,5%, сферу обслуживания 19,8%. Одновременно пр-во (на основе закона об исключит. праве гос-ва на использование минер., лесных и зем. богатств) добывалось национализации или участия в управлении и прибылях иностр. компаний, перехода ряда ведущих пром. пр-тий, банков, страховых и др. учреждений в гос. сектор (с компенсацией), или создания смешанных компаний с участием гос. и частного (иностран. и нац.) капитала. Так, в результате национализации бельг. компании «Юньон миньер дю О-Катанга» (ЮМОК), владевшей почти всей пром-стью Шабы, в 1967 была созд. гос. компания ЖЕКАМИН; в 1972 учреждён департамент, ведающий компаниями гос. и смешанного секторов (к 1983 в З. действовало 50 пр-тий гос. и ок. 80 пр-тий смешанного секторов). Однако недостаток средств тормозил экономич. развитие, а получаемые иностр. гос. займы и кредиты превратили З. в хронич. должника и усиливали зависимость нац. экономики от иностр. капитала. В 1973—74 власти начали проводить политику «заиризации» экономики, а затем — «радикализации революции». К 1983 реальная стоимость ВВП на душу нас. составляла лишь 170 долл.; темпы инфляции в 1983 — 76%, в 1984 — 52%; большинство пр-тий работает на 10—40% производств. мощности (недостаток сырья, горючего, запчастей); замедлилось или вообще приостановилось из-за нехватки средств выполнение проектов пром. и с.-х. развития; снизился уровень жизни трудящихся, постоянно в... к уровень безработицы. Сохраняется кабанья зависимость экономики З. от иностр. монополий. Внеш. гос. долг составил в 1983 4,6 млрд. долл., на выплату внеш. долга расходовалось св. 1/4 инвалютных поступлений. За счёт резкого сокращения импорта стабилизировался дефицит платёжного баланса (722 млн. долл. в 1981, 516 млн. долл. в 1983, 548 млн. долл. в 1984 и 1985).

По сравнению с др. странами Тропич. Африки совр. З. имеет относительно развитую и многоотраслевую экономику, сохранившую, однако, ориентацию на произ-во и первичную обработку минер. и растит. сырья для экспорта. З. занимает 1-е место в капиталистич. мире по добыче кобальта (73% мирового произ-ва) и технич. алмазов (75%), 5—7-е — по добыче меди, является одним из крупнейших производителей

германия, кадмия, серебра, золота, олова, цинка, редкоземельных элементов, пальмовых масла и ядер. кофе, натурального каучука. Осн. часть гос. капиталовложений поступает из внеш. источников (кредиты, займы, субсидии). Из существующих гос., частного нац. и иностр. и смешанного секторов инвесторы отдают явное предпочтение смешанному. Крупнейшие гос. компании (ЖЕКАМИН, МИБА, нефтяная «Петро-Заир») зависят от рыночной конъюнктуры, поставок оборудования и технологий, кредитов и иностр. специалистов. В 80-е гг. экономика З. характеризуется отсутствием развитого обмена между отраслями х-ва, их сильной зависимостью от внешнего рынка сырья и оборудования, преобладанием в экспорте необработанного сырья, господством архаичных форм ведения с. х-ва, неравномерностью экон. развития различных областей З.

ВВП — 5,1 млрд. долл. (1983). За годы независимости в структуре ВВП произошли существенные изменения: в 1959 доля с. х-ва и горнодоб. пром-сти составляла 38%, в 1983 44%, доля транспорта соответственно 8% и 5%, а отраслей непроизводств. сферы (обслуживания, кредитов и т. п.) соответственно 34% и 40%. Большая часть валового внутр. продукта производится в Киншасе и обл. Шаба.

Промышленность. Основа пром. потенциала З. — горнодоб. пром-сть и цветная металлургия, сконцентрированные в юж. части обл. Шаба, в пределах т. н. Меденосного пояса, протянувшегося вдоль границы с Замбией примерно на 300 км при ширине 50—60 км. Св. 90% добычи меди поставляет компания ЖЕКАМИН, контролирующая территорию с тремя осн. р-нами: Западным (центр — Колвези), Центральным (Ликаси) и Юго-Восточным (Лубумбаши). Гос. (с 1983) компания СОДИМИЗА разрабатывает м-ние Мусочи. В местах добычи действуют обогатит. ф-ки. Крупнейшие металлургич. з-ды по выплавке черновой меди расположены в Лубумбаши, Ликаси, Колвези, Луилу (или вблизи этих городов). Производство почти целиком экспортируется. Другие горнодобывающие центры Шабы: Кисенге (марганц. руды), Манано-Китоло (олово и редкоземельные элементы), каменноугольные бассейны Лукуга и Луэна. Разработки уранового м-ния Шинколобве (оценка запасов руды 1—5 млн. т) с 1961 прекращены. В р-не Мбужи-Майи добываются технич. алмазы, близ Чикапы — в основном ювелирные; суммарная добыча алмазов на м-ниях Зап. и Вост. Касаи составляет ок. 30% общемировой; гл. прииски — в ведении компании МИБА. Осн. р-ны добычи золота — на С.-В., в рудниках Кило-Мото, а также в обл. Киву, где разрабатываются также богатые м-ния оловянной руды (касситерита) с сопутствующими вольфрамом, бериллом, тантало-колумбитом; их обогащение и обработка производится в Бинго (к С. от Гомы); эксплуатируются м-ния пироксидов и монацита. Добыча нефти (м-ния



ОБРАБАТЫВАЮЩАЯ ПРОМЫШЛЕННОСТЬ

- | | |
|--|------------------------|
| ● Черная металлургия | ● Цементная |
| ○ Цветная металлургия | ● Деревообрабатывающая |
| ● Машиностроение и металлообработка | ○ Текстильная |
| ● Химическая | ● Кожевенно-обувная |
| ● Нефтеперерабатывающая | ○ Пищевая |
| ● Производство строительных материалов | |

ДОБЫВАЮЩАЯ ПРОМЫШЛЕННОСТЬ

- | | | |
|---------------------|---------------------|--|
| Н Нефть | W Вольфрамовые руды | Be Бериллиевые руды |
| Г Природный газ | С Медные руды | Nb Никоблиевые руды |
| К Каменный уголь | Zn Цинковые руды | Ge Германиевые руды |
| Mn Марганцевые руды | Sn Оловянные руды | RM Редкометаллические руды (Li, Ta, Nb, Be, Sn, W) |
| Co Кобальтовые руды | Au Золото | Al Алмазы |

РАЗВЕДАННЫЕ МЕСТОРОЖДЕНИЯ

- | | |
|---------------------|---------------------|
| V Урановые руды | Au Золото |
| Fe Железные руды | Nb Никоблиевые руды |
| Al Алюминиевые руды | Ta Танталовые руды |

ТЕПЛОВЫЕ ЭЛЕКТРОСТАНЦИИ

- от 10 до 50 МВт

ГИДРОЭЛЕКТРОСТАНЦИИ

- ⚡ свыше 1000 МВт
 ⚡ от 100 до 500 МВт
 ⚡ от 10 до 100 МВт

ГОДОВОЙ ПОРТОВОБОРОТ

- ПОРТОВ
 — от 1 до 2 млн тонн
 - - - от 10 тыс до 100 тыс. тонн
 + + + Продуктопроводы
 Судоводные участки рек

СЕЛЬСКОЕ ХОЗЯЙСТВО

- | | |
|--|---|
| □ Земледелие: клубнеплоды (маньок, батат, ямс), бамбук, кукуруза, местами с распространением технических культур | □ Земледелие: зерновые (просо, сорго, кукуруза) и почитания с маниоком и бобовыми, местами с распространением технических культур |
| □ Земледелие: клубнеплоды (маньок, батат), зерновые (кукуруза) в сочетании с пастбищным животноводством | □ Земледелие с преобладанием клубнеплодов (маньок), зерновых, огородничество, садоводство |
| □ Земледелие: плодовые (бананы, масляная пальма), кофе, какао, гевея, клубнеплоды (маньок); лесные промыслы (собирачество и охота) | □ Национальные парки и заповедники |
| ♣ Агава (сизаль) | ○ Какао |
| ♣ Ананасы | ♣ Кофе |
| ♣ Арахис | ♣ Масляная пальма |
| ♣ Гевея | ♣ Рис |
| | ♣ Сахарный тростник |
| | ♣ Хлопчатник |
| | ♣ Чай |

Специальное содержание разработала ЗС Новикова

на атлант. шельфе) ведётся с 1975 и к 1984 превысила 1,6 млн. т; вся нефть экспортируется.

Основа электроэнергетики — ГЭС (ок. 97% установл. мощности ЭС страны, ок. 2,5 тыс. МВт в 1984); осн. мощности — в Ниж. Заире и Шабе. Почти $\frac{1}{2}$ гидроэнергетич. потенциала страны приходится на р-н г. Матади (см. Инга). Гидроэнергетич. стр-во началось в сер. 1920-х гг. (первая кр. ГЭС «Франки», ныне «Мвадингуша», на р. Луфира, была введена в строй в 1930), бурными темпами развивалась отрасль в нач. 1950-х гг. (сооружены ГЭС на р. Луалаба «Ле-Маринель», ныне «Нзило», «Делькомюн», ныне «Нсеке», и на р. Луфира — «Биа», ныне «Кони», образовавшие единую энергосистему на Ю. Шабы); совр. этап гидроэнергетич. стр-ва связан гл. обр. с освоением гигантского потенциала Инги. Св. $\frac{2}{3}$ вырабатываемой электроэнергии потребляет горнодоб. пром-сть, ок. 20% — другие пром. пр-тия. Широко используется (б. ч. на речном и ж.-д. транспорте и нек-рых пром. пр-тиях) древесное топливо (произ-во ок. 20 тыс. м³ в год). Горючие сланцы, природный газ и др. имеющиеся источники энергии используются крайне незначительно. В Шабе действует единств. в Африке геотермальная электростанция.

Из отраслей обработ. пром-сти (помимо металлургии) наиб. развиты пищевкус., текст., химич. отрасли и произ-во стройматериалов. Их размещение крайне неравномерно: ок. $\frac{3}{4}$ произ-ва сосредоточено в Киншасе и Шабе. Ведущая роль в пищевкус. пром-сти принадлежит масляной (2—3-е место в Африке по произ-ву пальмового масла), её основа — 16 крупных з-дов в Киншасе, Кисангани, Боме и Мбандаке:

Табл. 2. — Производство основных видов промышленной продукции

	1970	1975	1980
Медь (добыча ¹), тыс. т.	387,1	495,9	504,8 ²
Медь рафинированная, тыс. т.	274,6	304,5	279,4
Кобальт, тыс. т.	14,0	13,6	14,5
Цинк (добыча ³), тыс. т.	104,3	79,3	67,0
Цинк электролитический, тыс. т.	63,7	65,6	43,8
Олово (добыча ³), тыс. т.	6,5	4,6	3,2
Олово металлургическое, тыс. т.	1,4	0,6	0,9
Марганцевая руда ⁴ , тыс. т.	156,0	160,4	8,6
Алмазы технические, тыс. каратов	12438	12415	9890
Алмазы ювелирные, тыс. каратов	1649	386	345
Серебро, т.	46	38	124
Золото, кг.	5630	3247	972
Уголь каменный, тыс. т.	102	96	140 ²
Нефть, тыс. т.	—	26	1032 ⁴
Бензин, тыс. т.	120	128	35 ⁴
Газойль, тыс. т.	179	159	120 ⁴
Жидкое топливо, тыс. т.	253	194	70 ⁴
Электроэнергия, млн. кВт·ч	3230	3800	4700 ⁵
Серная кислота, тыс. т.	135	176	142
Сталь, тыс. т.	161	97	81
Пиво, млн. гл.	3,4	4,8	5,0 ⁴
Цемент, тыс. т.	418	770	399
Пальмовое масло, тыс. т.	232,4 ⁶	165,0 ⁷	168,3
Сахар, тыс. т.	46	63	60 ²
Пиломатериалы, тыс. м ³	160	115	90
Ткани хл.-бум., млн. м ²	59	80	89

¹ По содержанию металла в руде. ² 1981 г. ³ По содержанию металла в концентратах и сплавах. ⁴ 1979 г. ⁵ 1982 г. ⁶ 1969—71 гг., в среднем за год. ⁷ 1976 г.

хорошо развиты пивоварение, произ-во безалкогольных напитков и таб. произ-во. Имеются: сах. з-ды в Квилу-Нгонго (Ниж. Заир) и Килибе (Киву), маргариновый в Киншасе, молочный в Лубумбаши, мукомольный (крупнейшая в Матади), кофе- и чаеобработывающие, рисоочистит., кондитерские и др. пр-тия. Текст. (особенно хл.-бум.) пром-сть представлена всеми видами произ-в (от прядения до набивки тканей); осн. центры — Киншаса, Кисангани, Лубумбаши, Калемие, Букаву. 90% обуви производится в Киншасе и Лубумбаши. С 1970-х гг. развивается химич. пром-сть: произ-во минер. удобрений, резиновых изделий (в т. ч. шинный з-д амер. компании «Гудизер»), пластмасс, серной кислоты, глицерина, жирных кислот, хлористого натрия, взрывчатых веществ, лакокрасочной, парфюмерной и фармацевтич. продукции; осн. центры — Киншаса, Ликаси, Лубумбаши, Колвези, Букаву, Калемие. С 1967 действует единств. нефтеперераб. з-д в Мванде (Ниж. Заир). Цем. (Лукала, Кимпесе, Лубуди, Кабемба, Ликаси, Катана) и кирпичные з-ды, произ-во бетонных изделий, извести и т. п. Стекольные з-ды (Киншаса и др. города). Лесопильная пром-сть тяготеет к р-нам лесоразработок; кр. пр-тия имеются также в Киншасе, Матади, Боме; произ-во фанеры (50 тыс. м³ в 1970, 18 тыс. м³ в 1982) в Лембе, Ниоке, Киншасе и др. Осн. маш.-строит. и металлообр. пр-тия сосредоточены в Киншасе, Ниж. Заире (Матади, Боме, Мбанза-Нгунгу) и Шабе (Лубумбаши, Ликаси): вело-, мото- и автосборочные (филиал иностр. фирм) з-ды, многочисл. с.-х., ж.-д. и др. мастерские, произ-во запчастей, судостроительные и судорем. верфи. Данные о произ-ве осн. видов пром. продукции см. в табл. 2.

Сельское хозяйство

С. х-во — традиц. отрасль экономики, источник средств к существованию сельского и значит. части гор. нас.

Основа с. х-ва — земледелие. Мелкотоварные, технически отсталые и малопродуктивные х-ва афр. крестьян производят гл. обр. продукты питания для собств. нужд и лишь частично — на рынок; они дают ок. 50% общего с.-х. произ-ва, удовлетворяют потребности в продовольствии св. 70% нас. Созданные в прошлом европ. и фермерские х-ва в сер. 1970-х гг. перешли в собственность коренных заирцев, а затем — гос-ва; они дают св. $\frac{2}{3}$ общего произ-ва экспортных с.-х. культур (продукты масличной пальмы, кофе, какао, чай, натуральный каучук и др.). Нек-рые экспортные культуры (напр., хлопчатник, масличная пальма) выращиваются как в плантациях, так и в крест. х-вах. Структура зем. фонда (млн. га, 1980): ок. 5,8 — пашня (более 2,5% терр., без учёта внутр. вод), св. 0,5 под многолетними культурами — кофе, какао, гевеи, фруктовыми деревьями и т. п. (св. 0,2%), св. 9,2 под пастбищами (4%), 17,6 под лесом (78,3%), 33,6 — прочие земли (14,8%).

На протяжении 1960—1985 гг. сельскохозяйственное произ-во сокращалось. Производительность труда и технич. вооружённость оставались на низком уровне, с. х-во не обеспечивало внутр. нужд. Сократился экспорт с.-х. продукции (с 30% общего экспорта страны в 1968 до 13% в 1984), на импорт с.-х. продуктов (гл. обр. продовольствия) расходуется треть валютных поступлений. Во 2-й пол. 1970-х гг. с. х-во было объявлено «приоритетной отраслью экономики»; принята «минимальная с.-х. программа» на 1979—81 (согласно к-рой, в частности, иностр. компаниям предлагалось самим организовать прод. снабжение своих рабочих).

Одна из гл. с.-х. культур — масличная пальма (используемая как пищ. и технич. культура), б. ч. сбора дают окультуренные пальмы, остальная — дикорастущие; осн. р-ны произ-ва — в областях Бандунду, Вост. Касаи и Экваториальной. Из др. масличных культур во мн. р-нах выращивают сезам и арахис. Кофе сорта «робуста» (80—90% общего произ-ва) культивируют преим. в Верх. и Ниж. Заире и обл. Экваториальной, «арабику» — на В., гл. обр. в Киву. Др. экспортные культуры: какао (Ниж. Заир, Бандунду, Экваториальная), каучуконосы-гевея (3-е место в Африке по произ-ву натурального каучука, гл. обр. в областях Экваториальной и Бандунду), чай (Киву), десертные сорта бананов, апельсины, лимоны, манго, авокадо. 2 крупные хлопководч. зоны на Ю. (Шаба, Зап. и Вост. Касаи) и на С. (Верх. Заир, Экваториальная). Из др. технич. культур выделяются табак и сах. тростник, используемый в местной пищевкус. пром-сти. Гл. прод. культура (осн. роль в питании нас.) — маниок (1-е место на континенте: 27% общеафр. сбора в 1980 и св. 10% мирового). Из др. корнеплодов важное место в рационе занимают батат, ямс. Выращивают (для собств. потребления и на продажу) зерновые — кукурузу, рис, просо, сорго. Данные о площади и сборе осн. с.-х. культур см. в табл. 3.

Животноводство в целом малопродуктивно и развито слабо (за счёт местного произ-ва потребности в мясных продуктах удовлетворяются примерно на 5%). В большинстве р-нов разведение кр. (и даже мелкого) рог. скота прелятствует распространение мухи цеце; благоприятные условия для жив-ва имеются в вост. возвышенной части страны. Близ кр. городов и пром. центров сосредоточены высоко-товарные животноводч. х-ва, преим. мясные и мясо-молочного направлений. Повсеместно разводят домашнюю птицу. Поголовье (тыс., 1981): кр. рог. скота 1230, свиней 737, овец 753, коз 2883, домашней птицы 15500.

Лесное х-во. Богатейшие (ок. $\frac{1}{2}$ всей Тропики Африки) лесные ресурсы З., включающие и ценные породы древесины (лимба и др.), используются слабо вследствие низкой технич. вооружённости лесного х-ва и трудностей транспортировки. Лесоразработки ведутся неупорядоченно, зачастую хищ-

Табл. 3. — Площадь и сбор основных сельскохозяйственных культур

Культура	Площадь, тыс. га			Сбор, тыс. т		
	1969—71*	1978	1981	1969—71*	1978	1981
Пшеница	4	5	5	3	4	5
Рис (неочищенный)	236	279	290	178	213	250
Кукуруза	595	706	715	424	500	520
Корнеплоды	1582	1883	1961	10752	12350	13588
В т. ч.:						
маниок	1493	1778	1853	10232	11779	13000
батат	53	63	64	264	298	309
Пальмовые ядра	99,1	70,8	65,0
Арахис (неочищенный)	377	457	480	265	307	320
Каучук натуральный	43	29	28
Кофе	191	233	230	71	86	75
Какао	20	20	21	6	4	4
Чай	10	10	11	8	7	7
Табак	11	13	13	5	6	5
Сахарный тростник	11	13	15	619	652	658
Хлопок-волокно	—	—	—	21	15	10
Фрукты	—	—	—	2113	2396	2493
Овощи (включая дыни)	—	—	—	374	456	515

* В среднем за год.

нич. способом. Лесопокрытая площадь сокращается. Наиб. интенсивно эксплуатируются леса Маюмбе в Ниж. Заире (ок. 1/3 всего произ-ва лесоматериалов), верх. и ср. течения р. Конго и у оз. Маи-Ндомбе. Выход деловой древесины низкий (3—10%), значит. часть древесины ценных пород в обработанном или необработанном виде вывозится. Для хоз. и бытовых нужд довольно велики заготовки дров. В лесах продолжается в ограниченных масштабах сбор копала (смола, используемая в лакокрасочном произ-ве).

Рыболовство ведётся во множестве рек и озёр; в прибрежной зоне Ниж. Заира — мор. рыб-во. Улов в 1979 115,2 тыс. т, в т. ч. во внутр. водоёмах 114,2 тыс. т, в океане 1,0 тыс. т.

Транспорт. Основу трансп. сети З. (одна из наиб. протяжённых в Африке) составляют комбиниров. ж.-д. и водные пути. Важнейшую роль играет т. н. Нац. путь, связывающий гл. центры горнодоб. пром-сти и цветной металлургии Шабы с ниж. течением р. Конго и включающий ж. д. Лубумбаши — Илебо, водный путь по рр. Касаи и Конго от Илебо до Киншасы и ж. д. Киншаса — Матади. Значит. часть трансп. путей требует модернизации, обновления подвижного состава и оборудования.

Общая протяжённость жел. дорог ок. 5,3 тыс. км, из них электрифицировано 858 км (1981); преобладают однопутные линии. Единой ж.-д. сети нет. Гл. ж.-д. магистрали: Лубумбаши — Илебо, Матади — Киншаса, Тенке — Дилоло, Камина — Калемие, Кабало — Кинду; крупнейшие сортировочные станции и узлы — Лубумбаши, Ликаси, Колвези, Илебо. Велика для З. роль Бенгельской ж. д. в Анголе (для вывоза продукции горнодоб. пром-сти; с сер. 1970-х гг. действовала нерегулярно). Из 16,4 тыс. км судоходных внутр. водных путей ок. 14 тыс. км используются постоянно, гл. обр. по р. Конго и её притокам. Важнейшие действующие линии (км): Киншаса — Кисангани (1742), Киншаса — Илебо (ок. 800), Киншаса — Акетти (1545), Киншаса — Инонго (535), Убунду — Кинду (300), Букама — Кабало (565). Грузооборот 20 осн. речных портов ок. 2 млн. т в год; важнейшие из них — Киншаса, Иле-

бо, Кисангани. Озёрное судоходство имеет ограниченный характер (гл. обр. местных перевозок).

Протяжённость автодорог (1980) 148 тыс. км, из них 2 тыс. с асфальтовым покрытием; 20 тыс. км — автодороги нац., 40 тыс. км регионального, остальные местного значения. Качество дорог низкое. Автоперевозки в целом играют вспомогат. роль (дополняют ж.-д. и речные). Проектируется общенациональная автодорога (ок. 5 тыс. км) для связи крупнейшей городов и пром. центров между собой. Автопарк 145 тыс. машин, из них 65 тыс. — легковые (1982). Внутр. регулярное возд. сообщение между 40 гл. аэропортами. Добываемые алмазы, а с 1979 и кобальт экспортируются возд. путём. Междунар. аэропорты в Киншасе (Нджили), Лубумбаши (Луано), Букаву и Кисангани.

Гл. мор. порт — Матади (нефт. аванпорт — Анго-Анго); другие порты — Бома и Банана (модернизируются). Значит. часть экспорта З. проходит также через Бейру (Мозамбик), Дар-эс-Салам (Танзания), Ист-Лондон (ЮАР).

Действуют 2 нитки нефтепродуктопровода Матади — Киншаса (мощность 100 и 590 тыс. м³ в год).

Внешнеэкономические связи. В колон. период внешнеторг. оборот З. достигал 70% ВВП; 60% стоимости экспорта составляла минеральная и 40% с.-х. продукция. За 1960—83 структура экспорта почти не изменилась (лишь постепенно сокращалась доля с.-х. продукции, за исключением кофе). Пр-во проводит политику расширения экспорта (гл. обр. за счёт продукции горнодоб. пром-сти и цветной металлургии, прежде всего меди, нефти и кобальта) и ограничения импорта. В 1983 80% стоимости экспорта приходилось на медь, нефть, кобальт, алмазы, олово, серебро, золото, цинк и др. минер. сырьё, 13% — на с.-х. продукцию (кофе, чай, продукты масличной пальмы, натуральный каучук, какао, древесина) и 3,5% — на продукцию обрабатывающей пром-сти. Со 2-й половины 1970-х гг. З. начал экспорт излишков электроэнергии (60 млн. кВт-ч в 1983). В импорте 1/3 стоимости приходится на прод. и пром. товары широкого потребления, ок. 1/3 на

сырьё и полуфабрикаты, немного меньше на нефтепродукты, остальное на машины и оборудование, медикаменты, химикалии и др. Экспорт составил 1475 млн. долл., импорт 1036 млн. долл. (1983).

Осн. ориентация З. во внеш. торговле — на развитые капиталистич. страны (95% стоимости экспорта в 1983), хотя расширяются связи с развивающимися странами. Осн. внешнеторговые партнёры З.: Бельгия, США, ФРГ, Франция, Япония, Италия. Завязываются торг. отношения с нек-рыми социалистич. странами (КНР, НРБ); с СССР заключён ряд соглашений (о торговле, общих принципах экономического, научно-технического и культурного сотрудничества).

Ден. единица — заир.

А. В. Мартынов, В. А. Мартынов.

Вооружённые силы

Вооруж. силы состоят из сухопутных войск, ВВС, ВМС и нац. жандармерии. Верховный главнокомандующий — президент, он же — госкомиссар обороны; общая числ. ок. 76 тыс. чел. (1983). Сухопутные войска (40 тыс. чел.) имеют 1 пехотную дивизию, 1 танковую и 2 пехотные бригады, 1 воздушно-десантную бригаду, 1 бригаду президентской охраны, 1 бригаду «коммандос». На вооружении ок. 60 танков, 250 бронированных боевых машин, орудия и миномёты. ВВС (ок. 3 тыс. чел.) насчитывают св. 40 боевых самолётов, состоят из 5 эскадрилий. В ВМС (ок. 3 тыс. чел., в т. ч. морская пехота 600 чел.) имеется св. 50 боевых катеров. Нац. жандармерия — 30 тыс. чел. Вооружение и боевая техника в основном иностр. произ-ва. Комплекуются вооруж. силы на основе найма добровольцев. Срок действит. воен. службы не определён.

Здравоохранение

В 1984 рождаемость составила 49, смертность 20 на 1 тыс. жит.; детская смертность — 114 на 1 тыс. живорождённых. Средняя продолжительность жизни 48 лет. В структуре заболеваемости преобладают инфекционные и паразитарные болезни: туберкулёз, дизентерия, инфекционный гепатит; распространены также онхоцеркоз, вухерриоз, акантохеилонематоз, шистосоматоз.

В 1980 имелось 4324 леч. учреждения, в т. ч. 402 больницы общего профиля, св. 300 родильных домов, св. 3500 диспансеров, 12 мед. центров, 19 клиник, 5 туберкулёзных, 3 психиатрич. больницы, 28 лепрозориев. Коэффициент составил ок. 79 тыс. коек, т. е. 28,4 койки на 10 тыс. жит. (в 1960 87 тыс. коек, т. е. ок. 60 коек на 10 тыс. жит.), из них ок. 50% принадлежит гос-ву. В 1985 работали 2143 врача, т. е. 1 врач на 14 тыс. жит. (в 1972 — 818 врачей, т. е. 1 врач на 27,9 тыс. жит.), 20 тыс. медсестёр и акушеров. Подготовку врачей осуществляют в ун-тах в Киншасе, Лубумбаши, Кисангани; ср. мед. персонала — в мед. уч-ще в Киншасе.

Народное образование и научные учреждения

В колон. период 97,3% школ принадлежали католич. миссиям. После провозглашения независимости пр-во П. Лумумбы предприняло ряд мер по демократизации образования. Школа была отделена от церкви, духовенству предлагалось ограничить свою деятельность преподаванием религии. Началась кампания по ликвидации неграмотности среди взрослого нас. Было положено начало реформе нач. и ср. школы, развитию высшего образования, подготовке кадров нац. специалистов.

В 1985 30% взрослого гор. и 47% сел. нас. было неграмотно. С 1968 введено обязат. бесплатное нач. и первая ступень ср. образования для детей с 6 лет. Преподавание ведётся на франц. яз., в нач. школе используются местные яз. Нач. школа 6-летняя, ср. — 6-летняя. В 1985 насчитывалось св. 10 тыс. нач. школ, ок. 4 тыс. ср. школ. Лишь 10% выпускников нач. школы продолжают учиться в ср., лишь 31% выпускников ср. школы получили аттестат зрелости. В 1984 в нач. и ср. школах обучалось 6 млн. уч-ся ($\frac{2}{3}$ детей соотв. возраста), работало 180 тыс. преподавателей.

Кроме гос. имеются школы, находящиеся под контролем различн. религ. общин. В З. имеются 19 гос. и 70 частных техникумов, 14 пед. ин-т. Срок обучения в них — 3—4 года.

Вузы: Ун-т в Киншасе (осн. в 1954), Ун-т в Кисангани (1963), Ун-т в Лубумбаши (1955). Уч. процесс в ун-тах состоит из 2-х циклов. Первый — 3-летний (даёт право на получение диплома о неполн. высшем образовании), 2-й длится ещё два года. Кроме ун-тов полное высшее образование дают Ин-т агрономич. наук в Янгамби и Пед. ин-т в Киншасе, а также отдельные ф-ты ряда техникумов, где обучение длится 5 лет. Из 30 тыс. студентов вузов (1984) лишь $\frac{1}{3}$ получает диплом о полном высшем образовании.

Науч. учреждения: в Киншасе — Ин-т науч. исследований (осн. в 1975), Ин-т тропич. медицины (1899), Ин-т географии Заира (1949), Центр. комиссариат по атомной энергии (1959), Бюро геол. исследований и др.; в Лубумбаши — Историческое общество Заира (1974).


Библиотеки: Центр. б-ка Нац. ун-та в Киншасе (осн. в 1954, более 300 тыс. тт., в 1984); б-ка ун-та в Лубумбаши (1955, более 92 тыс. тт.); б-ка ун-та в Кисангани (более 46 тыс. тт.); Публичная б-ка в Киншасе (1932, более 24 тыс. тт.), Архив в Киншасе (1949).


Литература

Лит-ра развивается на франц. яз. и местных — луба, лингала, киконго и др. Народ З. имеет давнюю и богатую традицию устного нар. творчества. Запись и публикация фольклора начались с кон. 19 в., гл. обр. силами миссионеров. В целях распространения христианства белг. колон. власти содействовали созданию письменности на местных яз. Первое произв. письм. лит-ры — «Песня памяти мучеников Уганды» (о гибели христиан-африканцев в религ. борьбе в Уганде в кон. 19 в.) аббата С. Каозе (изд. в Бельгии, 1921, на франц. яз.).

После 2-й мировой войны в З. большое место заняла религ. поэзия, отразившая в определённой своей части настроения *кимбангизма*. В 1960 один из представителей этого движения А. Нсамбу опубликовал сб-к антиколониалистских псалмов с параллельными текстами на яз. киконго и франц. яз. («Песни. Пророк Симон Кимбангу о церкви Иисуса Христа на земле»). Из поэтов З. наиб. значительны О. Нгонго, представитель религ. поэзии, и А. Р. Боламба (Локоле Болаиба). Стихи Боламбы, близкие к фольклору, отличаются оригинальностью образов и воссоздают романтич. картины афр. быта (сб-ки «Первые опыты», 1947; «Эсанзо. Песни для моей страны», 1955). Боламбе принадлежат также новеллы и работы по фольклору народов З. В канун провозглашения независимости (1960) в поэзии прочно утвердилась антиколониалистская тема. Особое место занимает творчество П. Лумумбы, выступившего в 1960 с глубоко патриотич. стихами.

В прозе, получившей своё развитие в 1940—50-х гг., преобладают произв. на фольклорную и морально-бытовую темы. Наиб. известные писатели: Д. Мутомбо, автор повестей о патриархальном прошлом «Победа любви» (1943), «Наши предки» (1948), и А. Р. Бокванго, написавший проникнутые христ. духом





ставятся на сваи. В саваннах — круглые в плане хижины с плетёвыми стенами и конич. или шлемовидной травяной крышей, опирающейся на столбы. Если стены обмазаны глиной, они белятся и украшаются чёрно-красной росписью (геометрич. узоры, фигурки людей и животных). Обществ. центры (напр., судилище в Екибандо) сооружаются в виде навесов на квадратных расписанных столбах из кирпича. В кон. 19 — нач. 20 вв. возникли многочисл. города — порт Матади, Бома, Киншаса, Мбандака, Кисангани, Ликаси, Лубумбаши, на оз. Киву — порт Букаву, на оз. Танганьика — Калемие. В плане они имели прямоугольную сеть улиц (Лубумбаши), лучевую и веерную схему (Бома) или сочетали разные типы планировки (Киншаса); улицы г. Букаву плавно изгибаются, следуя горизонталям холмистого рельефа. До сер. 20 в. застройка городов была рассредоточенной и малоэтажной. Многоэтажные здания с конструкциями из бетона и стали были выстроены по проектам бельг. архитекторов, в частности К. Лоренса, который своими постройками создал облик столицы — Киншасы (жилые и конторские здания, аэропорт Нджили). В пров. Катанга (совр. Шаба) работала группа европейских архитекторов, возглавляемых Дж. Эллиотом, с которым в Лубумбаши сотрудничал Ф. Шарбонье. Их постройки характеризуются контрастами открытых и закрытых пространств, света и тени. По проекту франц. арх. А. Лапрада выстроен т-р в Лубумбаши. На окраинах большие пространства заняты однообразными кварталами стандартных барачных домов. Осн. область художественной деятельности народов З., особенно в юж. части страны, — скульптура из дерева, отличающаяся исключит. разнообразием стилей. У одного и того же народа наряду с близкими к натуре изображениями встречаются предельно схематизированные, условные. Особенно яркое впечатление производят фигурки (б. ч. женские — «кариатиды») луба (см. *Луба искусство*), значительную художеств. ценность представляют изображения царей у куба (см. *Куба искусство*). Поразительны по тонкости исполнения изображения матери с ребёнком и фигурки предков народа конго (см. *Конго искусство*). стилизованные и изящные у народа бена-лупуа, обобщённые — у яка (см. *Яка искусство*), гротескные — у сонге (см. *Сонге искусство*). Особое место в творчестве народов З. занимают маски. Все они в той или иной степени условны, т. к. изображают либо духа предка, либо божество. Однако нек-рые из них отличаются проникновением в челове-

повести «И пришёл белый человек» (1957), «Монгондомбела, непобедимый воин брусса» (историч. повесть, исполненная сентиментальной идеализации прошлого). Бокванго издал сказки нгала на лингала и франц. яз. П. Ломамичибамбе помимо статей о нар. иск-ве и фольклоре народов Заира принадлежат новеллы историко-этногр. характера и фантастич. повесть «Нгандо» («Крокодил», первая премия на колон. ярмарке в Брюсселе, 1948). С нач. 50-х гг. усиленно развивается нац. драматургия. Основоположник её — А. Монжита, художник и организатор творческого объединения по изучению литературы и фольклора народов З., автор многих пьес на лингала и на франц. яз. Известностью пользуются Ж. Дизазы, автор комедий нравов на лингала и франц. яз. (пьеса «Мы не вмешиваемся», 1956), и Бондекве, драматург из Шабы, пишущий на франц. яз. (пьеса «Атанас и профессор», 1957).

В совр. франкоязычной лит-ре З. (70-е — нач. 80-х гг.) большое место занимает тема неудовлетворённости интеллигенции состоянием страны после завоевания независимости. Трагедия индивидуалистич. сознания, идейные метания афр. интеллигенции отражены в произв. Сангу *Сонсы* и В. И. Мудимбе.


В лит-ре 70-х гг. заметное место продолжала занимать религ. тематика: в филос. драме «Во власти течения, или Крушение ориентиров» (1973) Сангу *Сонсы* она преломляется в духе идей

негритуда. В романе Мудимбе «Унесенный течением. Бог, священник, революция» (1973) религ. тематика освещается в русле социально-филос. анализа афр. действительности. Проблема взаимоотношений афр. интеллигенции и народа посвящены романы «Джамбатист Вико» (1976) и «Блуждание» (1979) Нгала Мбвила а Мпанга. Социальным реализмом отмечены новеллы Туинамо-Вумбы: сб-к «Из-за пальмового ореха» (1973), повести Батукезанги Заменги. В 1972 создан Союз писателей. *Н. Д. Ляжовская.*

Архитектура и изобразительное искусство

На терр. З., в обл. Шаба и ряде др. р-нов, обнаружена наскальная живопись, восходящая, вероятно, к эпохе неолита, — схематичные изображения человеческих фигур, животных, растений. В 13—19 вв. на терр. З. существовали гос-ва Конго, Лунда, Касонго, Бушонго с высокоразвитой культурой, традиции и навыки к-рой сохранились до сих пор в резьбе по дереву и художеств. ремёслах.

Архитектура. Сел. поселения состоят из отд. хижин, расположенных рядами вдоль рек и проезжих дорог. В лесной зоне — прямоугольные в плане постройки с дерев. рублеными стенами и двускатной травяной крышей (иногда 2-этажные с внеш. лестницей). У рыбаков, живущих по берегам рек, прямоугольные хижины с плетёвыми стенами



1. Хижины деревни Екибандо. 2. Хижины с орнаментальной росписью. 3. Хижина касая. 4. Маска из слоновой кости. Рега. 5. Маска из дерева и растительного волокна. Чокве. 6. Деревянная маска. Сонге. 7. Цефалоподобный сосуд из дерева. Куба. 8. Сидящая фигура. Чокве. Частное собрание. Париж. 9. К. Мусонго. «Жизнь в деревне». Чеканка по меди. 1972. Музей в Киншасе. 10. Табурет. 11. Коллеж в Киншасе. 1940-е гг.

9
10

11

ский характер (маски пюкве, см. *Пюкве искусство*), другие — лаконичностью (маски рега, см. *Рега искусство*), грести — геометричностью (маски сонге), даже гротескные маски убедительны и гармоничны (у куба). Развито изготовление дерев. и глиняной посуды (кубки народов куба и мангбету в виде стилизов. человеческой головы и с подставкой в форме человеческого тела с массивными ступнями). Распространены плетёные изделия из волокон пальмы рафии (циновки, сумки, корзины, к-рые имеют бархатистую фактуру и геометрич. рисунок жёлтого, чёрного, белого и красного цветов (т. н. касайский бархат). Дерев. муз. инструменты иногда вырезаются в виде человеческих фигур, иногда богато украшаются резьбой и рисунками. Изготавливаются украшения из дерева (в т. ч. резные гребни со сложными декоративными композициями), мебель, оружие и рабочие инструменты с художественной резьбой. В период колониального режима скульптура З. утрачивала свою самобытность, вырождалась в посредственное ремесленничество. В творчестве отдельных мастеров появлялись мотивы протеста против колониализма (монументальная группа «Рабство», скульптор Б. Менсах). В 1964 были организованы мастерские искусств и художественных промыслов. Несколько тыс. ремесленников заняты плетением, резьбой по слоновой кости, ткачеством, чеканкой по меди (осн. центры ремесла — Киншаса, обл. Шаба и Киву). Скульптура во многом подражает европ. стандартам, заимствует сюжеты из быта европейцев, часты изображения богини матери с младенцем, с негроидными чертами лица; мн. фигурки раскрашены в яркие цвета. Скульптор Б. Кононго создал галерею своих современников, в духе традиц. пластики работают Э. Малонг («Мужская фигура» и др.); Д. Буэссо (декоративные маски, увеличенные человеческие головы); Лийоло, произв. к-рого украшают улицы и площади Киншасы. В мастерских также производят изысканные, иногда манерные керамич. статуэтки жанрового характера («Мужчина с вязанкой дров», «Женщина с корзиной на голове», «Знахарка», «Танцор»), маски на продажу туристам и для украшения совр. интерьеров, жанровые картины (работают ок. 600 мастеров). Большое влияние на творчество художников-декораторов оказала школа *Пото-Пото* Рисунками, навеянными этой школой, мастера Э. Макоко Ф. Нзуала, Зитга, Ф. Луланда украшают керамич. блюда, вазы, тарелки, причем каждый работает в своей манере, в своей цветовой гамме и в своём жанре (Ф. Луланда изображает в основном афр. женщин, Э. Макоко — сцены повседневного труда афр. мужчин и т. д.). Богатством творческих приёмов отличаются рисунки группы художников, также работающих в духе школы *Пото-Пото*, «молодые Конго»: Пили-Пили, Лаи, Мвензе, Беллу, Камба Луесаа, Каионгонда. Одни из них передают челове-

ческие фигуры схематично, придавая им стремительную динамичность. Другие, сохраняя вытянутые пропорции фигур, создают статичные композиции. В духе европ. примитивистов работают пейзажист А. Монжита, портретист А. Киабелуа, Бата и др. В работах ряда живописцев нашли отражение острые социальные проблемы («За работой», «Совместное раздумье» Ж. Ндамау), темы материнства (произв. Л. Зоава, Э. Гувейя).

В аллегорич. манере работают живописцы М. Диуф («К свету»), Ш. Мвензе Монголо (экзотич. животные, «Лесной пожар в джунглях»). Оригинальные произв. из песка создаёт Л. Баведило.

В Л. Воронина, Н. Е. Григорович.



Музыка

Муз. культура З. включает музыку многочисленных народов. При своём многообразии традиционной музыки З. выделяются два крупных пласта — муз. культура народов банту и муз. культура пигмеев.

Среди муз. инструментов широко распространены барабаны (с резонаторами и без них, разнообразные по форме — котлообразные, цилиндрич. и др.). Барабаны току, локука и др. — ведущие инструменты в ансамблях. Не менее популярны ксилофоны линзи, эндара, мбока, нгука, манза. Струнные представлены муз. луком, арфами, лютями, в т. ч. однострунной, разл. цитрами (палочными, дощечными, лоточными), духовые — рожками, свистульками, флейтами; у пигмеев мбути встречаются дерев. свистульки пики и сегбе, дерев. трубы молимо. Распространены также колокольцы, гонги, пигмеи мбути применяют в качестве ритмического аккомпанемента пению деревянные трещотки нгбенге, элопо, коко и т. н. банджа (пара ударяемых друг о друга палок).

Музыку народов банту, живущих в З., отличают прежде всего энергичный ритм, «напористость». Песни и танцы сопровождают трудовые процессы (рыбную ловлю, греблю на лодках, с.-х. и др. работы) и разл. церемонии (свадебные, похоронные обряды, рождение ребёнка и т. д.), музыке принадлежит большая роль в быту. Для песен банту характерны короткие муз. фразы, сложная ритмика, полиритмия (наложение одного ритмич. рисунка на другой), чёткое деление на сольную и хоровую партии (типично пение в терцию), импровизационность, инструм. сопровождение. Своеобразное строение имеют песни пёнде: излагается осн. тема, затем следуют свободные вариации на неё и возвращение к осн. теме — своего рода реприза, в которой основной мотив звучит тоном выше или ниже первоначального.

Музыка пигмеев, судя по исследованиям ряда авторов, — наиб. древний



слой афр. музыки. Пигмеи обычно сопровождают пение игрой на ударных инструментах — банджа, трещотках, а также отбиванием ритма хлопками в ладоши, по телу и притоптыванием. Для песен типичны короткие фразы с нисходящим движением мелодии, переkreщивание в хоровых партиях до 3 ведущих голосов, благодаря чему возникает полифония (часто используется канон), полиритмия — наложение разл. ритмич. рисунков вокальных партий (солистов, хора) на ритмич. остигато инструм. сопровождения. Характерными ладами являются трихорд, тетрахорд, и в особенности пентатоника. Применяется т. н. гокетная техника исполнения (в общем мелодич. рисунке каждый исполнитель воспроизводит только один определ. звук), а также йодлирование, повторы в виде эха и др. К осн. песенным жанрам пигмеев принадлежат песни охотников и сборщиков мёда (исполняются как мужчинами, так и женщинами), песни *инициации* (исполняются преим. женщинами, а также девушками и юношами; песни этого обряда могут исполняться и по случаю др. важных событий в жизни человека, напр. свадьбы, рождения ребёнка), а также похоронные песни-плачи (их поют и в др. критические моменты, грозящие человеку бедой, напр. во время болезни, неудачной охоты и т. п.). Имеются также колыбельные, игровые и другие песни.

На музыку З. в своё время оказали воздействие арабы, о чём свидетельствуют нек-рые муз. инструменты (в частности, однострунная лютя), а также бытующий у ряда народов Вост. З. т. н. араб. вокальный стиль. Европ., амер. и лат.-амер. влияния проявились в создании своеобразных муз. стилей, в т. ч. популярного танцевального, к-рый долгое время назывался «Конго мюзик» (сочетание афр. музыки с элементами румбы, болеро, ча-ча-ча и др.). В 50-х гг. 20 в. в стране возникли многочисл. муз. ансамбли, в составе к-рых помимо традиц. инструментов (бараба-

ны, трещотки, ксилофоны) — электрогитары, саксофоны и др.

После завоевания независимости (1960) особое внимание стало уделяться афр. муз. культуре. Создано св. 20 проф. и 60 фольклорных ансамблей, к-рые выступают в стране и за её пределами (в частности, участвуют в фестивалях афр. иск-ва). Развивается молодая композиторская школа. Известность завоевали исполнители песен Лвамбо Макиади, Табу Лей, а также певцы Абети Масикинл и Мпонго Лав. Проф. кадры готовят театр.-муз. уч-ще — Нац. ин-т иск-в. *Л. О. Голден.*

Театр

В доколониальное время нек-рые народы, населяющие басс. р. Конго (эконда, нкундо и др.), имели свой традиц. самобытный т-р, развивавшийся на основе нар. обрядов и празднеств. Пришедшие в страну колонизаторы стремились его уничтожить как пережиток язычества. В 40-е гг. 20 в. в миссионерских школах предпринимались попытки создать т. н. совр. нац. театр. В 1955 возник коллектив Лифоко (Лига фольклора Конго; существовала до сер. 60-х гг.), руководитель к-рого А. Монжита ставил небольшие сценки («Манженженжа», «Женитба Липеле») на сказочные и бытовые сюжеты. Труппа выступала на гор. сценах, выезжала в отдалённые р-ны с программой, включавшей песенный и танцевальный фольклор, акробатику и клоунаду.

В годы независимости началось развитие любительского т-ра. В Киншасе во 2-й пол. 60-х гг. центр. место в культурной жизни занимали драматич. труппы, ставившие пьесы на франц. яз. До нач. 70-х гг. самыми активными из этих коллективов были Объединение т-ра Африки (ЮТАФ) и Объединения т-ра Конго (ЮТЕКО), находившиеся под влиянием миссионерских орг-ций. Их репертуар составляли пьесы религ.-назидат. содержания: «Нгонго Лютете» (1966), «Женевьева — мученица в Идиофа» (1967) — обе Д. Боламбы, «Нгомбе» Монжиты (1968).

Прогрессивной деятельностью отличался коллектив «Т-р двенадцати», образованный актёрами, вышедшими в 1965 из состава ЮТЕКО. «Т-р двенадцати» объявил своей задачей развитие нац. т-ра на основе изучения европ. театр. культуры. Т-р показал неск. франц. старинных фарсов, в т. ч. «Адвокат Пателен», в африканизиров.

варианте. Злободневную проблематику коллектив находит в творчестве прогрессивных драматургов Нар. Республики Конго и Руанды, в пьесах к-рых осуждаются косность нравов и обычаев старой афр. деревни («Котелок Кока Мбале», 1966, и «Оракул», 1968, — обе Ги Менги — автора из Браззавиля). Против межэтнич. противоречий, плем. местничества направлен спектакль «Оптимист» С. Найгизики (автор из Руанды). Из нац. драматургии т-р поставил только одну пьесу «Секрет выбора» Э. Любойя (1967), в к-рой выявляются социальные противоречия. Прогрессив-

ные взгляды коллектива обеспечили успех спектаклей у зрителя.

В 1967—68 гг. для развития любительского т-ра выделило материальную помощь. В 1969 был проведён смотр любительских коллективов, к-рый показал необходимость создания нац. т-ра. В августе этого же года была сформирована новая труппа — Нац. т-р. Его возглавил молодой режиссёр М. Миканза. Открытие было отмечено спектаклем «Не стрелять по антилопам» (пьеса Миканзы и П. Мушьете). В спектакль были введены фольклорные песни и танцы, актёры вовлекали в действие зрителей. Постановка дала много нового местной сцене не только с точки зрения содержания спектакля (охрана окружающей среды), но и благодаря поиску новых средств выразительности в духе самобытного афр. т-ра. Следующая работа коллектива — «Симон Кимбангу, или Чёрный мессия» Е. Лизембе (1971) — историч. драма, в к-рой неспроста берутся основы колониализма. В 1973 коллектив получил статус профессионального т-ра — Компания нац. т-ра Мобуту. При нём имеются 2 труппы: нац. балет и драматическая. В работах, показанных после 1973, т-р не только сохранил типично афр. колорит, бережно выявленный режиссурой в нач. творческого пути, но придал ему ещё большую выразительность. Действие всех пьес переносится в З. («Господин Того-Ньини» Б. Б. Дадье, «До нового предупреждения» Г. Ойон-Мбиа) даже тогда, когда т-р обращается к европ. классич. драматургии («Мещанин во дворянстве» Мольера, «Ревизор» Н. В. Гоголя и др.). В 1980 т-р был на гастролях в СССР.

Н. И. Львова

Лит.: Винокуров Ю. Н., Орлова А. С., Субботин В. А. История Заира в новое и новейшее время, М., 1982; Винокуров Ю. Н., Конго. Трудный путь к независимости, М., 1967; его же, Заир, М., 1976; Воробьева Т. А., Арпарная политика бельгийских колонизаторов в Конго (1918—1939), М., 1975; Зусманович А. З., Империалистический раздел бассейна Конго (1876—1894 гг.), М., 1962; Комар Ю. И., Рабочий класс Республики Заир, М., 1974; Мартынов В. А., Конго под гнетом империализма, М., 1959; Юрьев Н., Экспансия США в Конго, М., 1966; Мерлине М., Конго от колонизаторов до независимости, пер. с франц., М., 1965; Республика Заир. Справочник, М., 1984; Andersson E., Messianic popular movements in the Lower Congo, Uppsala, 1958; Bilsen A. A. L., L'indépendance du Congo, [Tournai], 1962; Bongoma J. D., Indépendance économique et révolution, Kinshasa, 1969; Bouvier P., L'accession du Congo Belge à l'indépendance, Brux., 1965; Cotner R., Histoire du Congo, Leopoldville — Kinshasa, 3 éd., P., 1970; Demunter P., Luites politiques au Zaïre, P., 1975; Tshimanga wa Tshibangu, Histoire du Zaïre, Kinshasa, 1976; Weiss H., Political protest in Congo, Princeton (N. J.), 1967; Young C., Politics in the Congo, Princeton (N. J.), 1965.

Современные литературы Африки. Северная и Западная Африка, М., 1973, с. 269—75; Развитие литературы в независимых странах Африки (60—70-е гг. XX в.), М., 1980, с. 218—33.

Ольдерогге Д. А., Искусство народов Западной Африки в музеях СССР, Л.—М., 1958; Лебедев Ю. Д., Искусство Западной Тропической Африки, М., 1962; Искусство народов Африки, М., 1975; Obergheits F. M., Les arts plastiques de Congo Belge, Brux. — Anvers, Amst., 1959; Bodrogi T., Afrikanische Kunst, Bdpost, 1967; Trojanova A., Umenie čiernej Afriky, Bratislava, 1979.

Голден Л., Говорящие барабаны, «Советская музыка», 1964, № 4; Lamoral A., Renaissance de la musique bantoue, «Zaire», Brux., 1947; Soderberg B., Les instruments de musique au Bas-Congo et dans les régions avoisinantes, Stockh., 1956.

Львова Н. И., Современный театр Тропической Африки, М., 1977; Rop A. de, Théâtre Nkundo, Leopoldville, 1959.

ЗАЙЯНИДЫ, Зияниды, Абдалъвадиды, берберская династия, правившая в Алжире в 1235—1551. Происходит из племени бану абд аль-вад (бану зайян) группы зената. Основатель династии Ягморасан ибн Зайян (1235—83), встав на сторону Альмохадов против Маринидов, получил от них в управление Ср. Магриб и создал в Орании независимое гос-во со столицей в г. Тлемсен. Воспользовавшись междоусобицами среди араб. племён, Ягморасан совершил ряд походов против Маринидов. В 1337 Тлемсен после двухгодичной осады был захвачен маринидским правителем Абу-ль-Хасаном; в 1337—48 и 1352—58 находился под сюзеренитетом Маринидов. З. вели также постоянную борьбу с *Хафсидами*, неск. раз устанавливавшими над ними свои сюзеренитет. Предоставление З. кочевым араб. хилыалиским племенам обширных земель на основе *икты*, прав на взимание налогов и т. д. привело в течение 15 в. к фактич. ассимиляции бану хилыаль берберских племён зената (т. н. арабизация зената). При З. происходило дальнейшее распространение араб. культуры в Алжире. Тлемсен являлся кр. центром лит-ры, науки, архитектуры; большим влиянием в нём пользовались арабы Андалусии. В 1509 З. были вынуждены признать верховную власть испанцев, затем турок Алжира (1517), снова испанцев, Османской империи (1525). В 1551 З. были низложены; зап. Алжир перешёл под прямое управление турок.

ЗАКАТ, закат (араб. букв. — очищение), благотворит. налог, предписанный Кораном мусульманам в пользу единоверцев: бедных, находившихся в плену у неверных, рабов, должников, путешественников, пророка Мухаммеда и его семьи, а также воинов. З. платили все совершеннолетние, свободные, находящиеся в здравом рассудке, в основном натурой. Объектом обложения З. являлись зерновые, финики, виноград (с них налог уплачивался в размере 10%, при искусств. орошении — 5%), а также верблюды, кр. и мелкий рог. скот, золото, серебро и др. имущество, торг. прибыли. С ценностью, находившихся в руках одного владельца менее года, З. не взимался. Разл. толками ислама разработаны свои правила взимания З. Иногда в качестве синонима З. употреблялись термины садака (милостыня), *ушр*, закат аль-фитр — дополнит. налог милостыня, уплачиваемый во время праздника разговенья по завершении поста в месяце рамазане. В новейшее время З. — добровольное даяние мусульм. духовенству.

В. В. Наушкин.
ЗАМБЕЗИ (Zambezi), река в Анголе, Замбии, Намибии, Зимбабве, Мозамбике. Дл. 2660 км, пл. басс. 1330 тыс. км². Берёт начало на плато Лунда близ границы с Заиром. От истока до водопада Виктории на протяжении 1200 км река протекает по пологой наклонной, местами сильно заболоченной равнине. В местах выхода твёрдых пород имеются пороги и водопады (Сапума, Гонье, Нгамбве и др.). Ширина З. перед водопа-

дом Виктория достигает 1600—1800 м. Ниже тянется вдхр. Кароба (пл. 4450 км²). Между г. Зумбо и порогами Кебрабаса создано вдхр. Кабора-Басса, и река становится судоходной. Ниже судоходство снова прерывается (пороги Кебрабаса протяжением 100 км). За последним сужением (ущелье Лупата) З. выходит на Мозамбикскую низменность и течёт в широком (5—8 км) русле. В 120 км от Мозамбикского прол. Индийского ок., куда впадает З., начинается дельта (пл. ок. 8 тыс. км²). В дельте река разделяется на многочисл. рукава и протоки; наиб. значит. — Шинде, Мусело, Коама, Инамисенго. Важнейшие притоки: справа — Лунгвобунгу, Луангинга, Линьянти (в верх. и ср. течении Квандо), Умниати, Луэнья; слева — Кабомпо, Луэна, Кафуэ, Луангва, Шире. В отд. годы и сезоны с басс. З. имеет соединение р. Окаванго (Кубанго). К басс. З. относится оз. Ньяса (Ма-



Каньон р. Замбези в районе ГЭС Кароба.

лави). Питание преимущественно дождевое. Паводки с декабря по апрель. Ср. расход воды у устья 16 тыс. м³/с; год. сток 106 км³; твёрдый сток 100 млн. т в год. Большие запасы гидроэнергии; кр. ГЭС Кароба. В реках и озёрах басс. З. — рыб-во. Основное судоходство — на территории Замбии. Порт Шинде на единственном судоходном рукаве Шинде дельты З.

ЗАМБИЯ (Zambia), Республика З а м б и я (Republic of Zambia).

Общие сведения

З. — гос-во на Ю.-В. Центр. Африки. Входит в Содружество (брит.). Граничит на С. с Заиром и Танзанией, на В. с Малави, на Ю.-В. с Мозамбиком, на Ю. с Зимбабве, Ботсваной и Намибией, на З. с Анголой. Пл. 752,6 тыс. км². Нас. 6,44 млн. чел. (1984, оценка). Столица — г. Лусака. В административном отношении терр. З. разделена на 9 провинций (см. табл. 1).

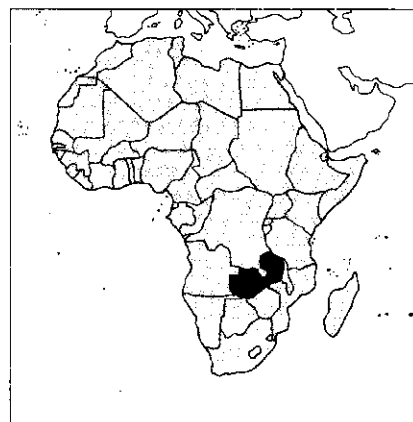

Государственный строй

Действующая конституция 1973 (с изменениями 1978) устанавливает однопартийную систему. Закрепляет осн. принципы внутр. и внеш. политики гос-ва: признание за всеми гражданами права участия в управлении делами общества и гос-ва; уважение гос-вом осн. демократич. прав и свобод граждан; осуждение эксплуатации человека человеком; неприсоединение, междунар. сотрудничество, мир и дружба между народами и гос-вами. Решающую роль в механизме политич. власти играет правящая Объединённая партия нац. независимости (ЮНИП). Президент страны — председатель ЮНИП, глава гос-ва и пр-ва, а также главнокомандующий вооруж. силами. Президент избирается всеобщими и прямыми выборами на 5 лет (число переизбраний одного и того же лица на пост президента не ограничено). Президентом может быть лицо не моложе 35 лет с парт. стажем не менее 5 лет. Кандидатом на пост президента автоматически становится председатель ЮНИП, избираемый Ген. конференцией партии 1 раз в 5 лет. Он считается избранным, если получит большинство действительных голосов избирателей. В противном случае созывается Ген. конференция ЮНИП, к-рая избирает нового председателя партии. Президент страны несёт ответственность за оборону и гос. безопасность, имеет право созывать и распускать парламент, продлевать срок его полномочий, определять время выборов, учреждать избират. комиссию, обнародовать законодат. акты парламента; назначает (из числа членов парламента) и смещает членов пр-ва, высших гражд. и воен. должностных лиц; объявляет с последующим утверждением Нац. собранием чрезвычайное положение; назначает до 10 чл. Нац. собрания, обладает правом отлагат. вето, помилования и др.

Парламент согласно конституции состоит из президента и однопалатного Нац. собрания (136 чл.): 125 чл. избираются путём всеобщих и прямых выборов, 10 назначаются президентом, 1 (спикер) избирается собранием не из своих членов. Срок полномочий Нац. собрания 5 лет. Активное избират. право предоставлено всем гражданам, достигшим 18 лет, пассивное — только членам ЮНИП, знающим англ. яз. и достигшим 21 года. Компетенция Нац. собрания ограничена. Принимаемые им законопроекты подлежат утверждению президентом, к-рый может вернуть их Нац. собранию для вторичного рассмотрения.

При президенте и Нац. собрании имеется палата вождей — консультативный орган, состоящий из 27 чл., избираемых провинц. советами вождей (в них входят все вожди провинции) на 3 года.

Пр-во (кабинет) — совещат. орган при президенте. В него входят: президент, адм. премьер-мин., министры кабинета, ген. секр. партии (по должности) и ген. прокурор. Министры руководят отрас-



левыми мин-вами. Члены кабинета несут ответственность только перед президентом.

Во главе провинций стоят члены ЦК ЮНИП по делам провинций, назначаемые президентом, округа возглавляют губернаторы, назначаемые президентом и одновременно занимающие пост председателей региональных парт. орг-ций. Выборные органы местного самоуправления — муницип., гор. и

Т а б л. 1. — Административное деление

Адм. единицы	Площадь, тыс. км ²	Население, тыс. чел. (1980, перепись)	Адм. центр
Восточная (Eastern)	69,1	656,4	Чипата (Chipata)
Западная (Western)	126,4	487,9	Монгу (Mongu)
Коппербелт (Copperbelt)	31,3	1248,9	Ндона (Ndola)
Луанула (Luanpla)	50,6	412,8	Манса (Mansa)
Северная (Northern)	147,8	677,9	Касамба (Kasama)
Северо-Западная (North-Western)	125,8	301,7	Солвази (Solwezi)
Центральная (Central)	115,9	513,8	Кабае (Kabwe)
Лусака (Lusaka)	0,4	693,9	Лусака (Lusaka)
Южная (Southern)	85,3	686,5	Ливингстон (Livingstone)

местные советы. В округах образованы советы, состоящие из представителей пр-ва, парт. и массовых орг-ций, членов парламента и традиц. вождей.

Судебную систему составляют: Верховный суд — высшая судебная инстанция; Высокий суд, рассматривающий в первой инстанции особо важные дела; магистратские суды 4 классов и местные суды (последние рассматривают дела на основе норм обычного права). Ген. прокурор возглавляет мин-во юстиции.

Ю. А. Юдин.

Природа

З. расположена на Вост.-Афр. плоскогорье, в субэкваториальном поясе Юж. полушария.

Рельеф. Плоскогорье со слабоволнистой поверхностью, выс. 1000—1350 м, над общим уровнем к-рого поднимаются на большом расстоянии друг от друга островные горы и горные кряжи. Характерны обширные плоские впадины преим. тектонич. происхождения (Бангвеулу, Луангва и др.), входящие в Вост.-Афр. рифтовую систему. Вдоль зап. края этой системы возвышаются горы Мучинга выс. до 1893 м (г. Мумпу — высш. точка страны).

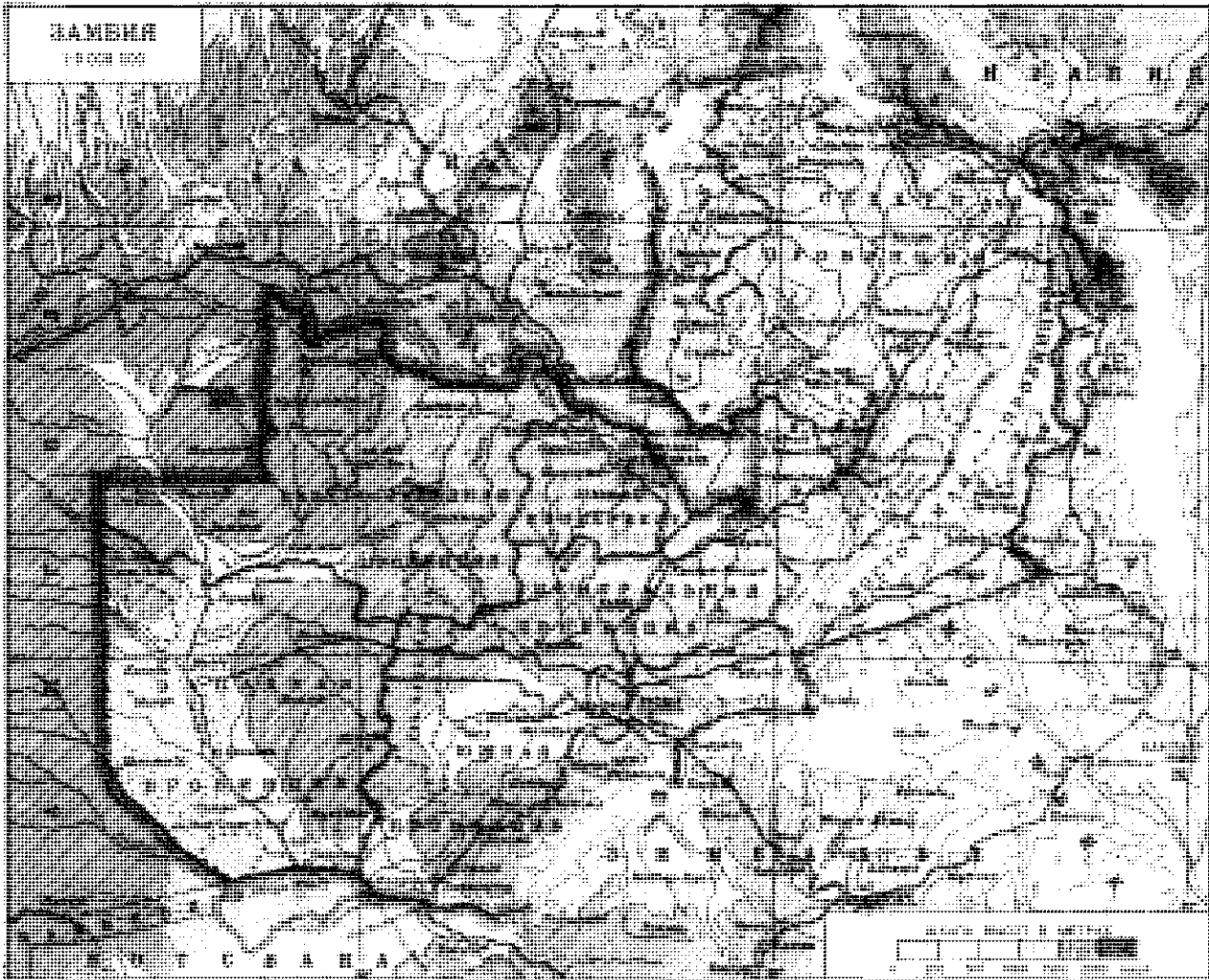
Геологическое строение и полезные ископаемые.

Б. ч. терр. З. сложена разновозрастными докембрийскими породами. Архейские и нижнепротерозойские гнейсы, гранито-гнейсы и сланцы обнажаются на С. (кратон Бангвеулу), где в них развиты мелкие марганцевые м-ния жильного и латеритного типов, и на Ю. в складчатом поясе Замбези, где с ними связаны жильные м-ния золота и висмута, тела меднопорфировых руд, оловосносные и слюдяные с бериллом пегматиты. Верхнепротерозойские метаморфизов. терригенно-карбонатные породы системы Катанга формируют протяженный складчатый пояс, где расположены осн. медные и медно-кобальтовые м-ния юж. части Меденосного пояса Центральной Африки. Фанерозойские образования чехла платформы представлены системой Карру (карбон — триас) терригенного состава (угленосной в ниж. части разреза) и песками Калахари. С верхнепротерозойскими гранитами связаны скарновые и гидротермальные медные и железорудные тела, с осн. интрузиями — вкрапленное медное оруденение, с меловыми карбонати-

тами — ниобий-апатитовая минерализация.

Недра страны богаты кобальтовыми (общие запасы 500 тыс. т, в 1982) и медными (54 млн. т) рудами, по запасам к-рых З. занимает соответственно 2-е и 3-е места в несоциалистич. мире. Осн. м-ния (Балуба, Нчанга, Чибулума, Чингола, Муфулира и др.) находятся в Меденосном поясе. Б. ч. запасов свинцово-цинковых руд (соответственно 268 тыс. т и 605 тыс. т) сосредоточена на юж. окончании Меденосного пояса в м-нии Брокен-Хилл, руды к-рого содержат также серебро, кадмий, селен, ванадий, германий, рений. В стране выявлены небольшие запасы жел. (176 млн. т) и марганцевых (1 млн. т) руд. Общие запасы кам. угля составляют 130 млн. т (м-ния на Ю. страны). Известны также м-ния руд олова в оловорудном р-не Чома на Ю.-З., золота в пров. Лусака и Центральная, мусковита с бериллом, пирита и гилса, самородной серы, графита, изумрудов. В различных районах имеются м-ния известняка и мрамора, известна урановая минерализация.

Климат субэкваториальный. Ср. темп-ры самого теплого месяца (октября) 23—27°С, самого холодного (июля)



15—20°С. Осадков от 600 мм в год на Ю. до 1400 мм на С. Периодически повторяющиеся засухи причиняют большой ущерб с. х-ву.

Внутренние воды. Почти все реки З. принадлежат басс. р. Замбези (самые кр. притоки — Кафуз и Луангва), реки крайнего С. (Луапуга с притоком Чамбешу) — басс. р. Конго. Их течение преим. спокойное, однако во мн. местах имеются порожистые участки и водопады (крупнейший — Виктория на р. Замбези). Судорожны лишь отд. участки рек. Много озёр: Бангвеулу, юж. оконечность оз. Танганьика, вост. часть оз. Мверу и др. На р. Замбези — кр. вдхр. Кабриа.

Почвы и растительность. Во влажных р-нах распространены красные ферраллитные почвы сезонно влажных тропич. лесов и высоко травных саванн. В более засушливых р-нах их сменяют красно-коричневые и красно-бурые почвы, на к-рых произрастают сухой тропический лес с разреженным древостоем, т. н. миомбо, и акациевая саванна с баобабом. Во впадине р. Луангва и по долине р. Замбези — парковая саванна.

Животный мир. В миомбо и саваннах сохранились кр. травоядные — слоны, афр. буйволы, носороги (2 вида), неск. видов антилоп, зебры, а также хищные — львы, леопарды, шакалы, гиены. Много пресмыкающихся, в т. ч. нильские крокодилы, ядовитые змеи (кобры, гадюки и др.), птиц. Реки и озёра богаты рыбой. Распространены термиты, москиты, комары, муха цеце. Для охраны редких кр. животных созданы нац. парки и заповедники. Имеется спец. служба по борьбе с мухой цеце.

Население

99% нас. (здесь и ниже оценка на 1983) составляют народы, говорящие на *бенуэ-конголезских языках*. Всю сев. и сев.-вост. части страны населяют бемба (2,2 млн. чел.), на Ю. на плато Батока живут тонга (св. 1 млн.), на Ю.-З. — лози, или ротсе (600 тыс.), на В., на границе с Малави, — нгони (230 тыс.). К С. от лози, вдоль зап. границы, живут нкойя (170 тыс.), мбузла, лунда (400 тыс.) и луэна (320 тыс.), лучази (20 тыс.), на Ю.-В. — народы, входящие в этнич. общность малави (всего 850 тыс.). К С. от них — лугву, мамбе и др., к-рых обычно включают в фипа (200 тыс.). Англоафриканцы (25 тыс.), африканеры (15 тыс.) и др. живут в основном в г. Кабве, Лусака и др. Офиц. яз. — английский. Наиб. распространённые местные яз. — бемба, тонга, лози и ньянджа. Более $\frac{3}{5}$ коренного нас. придерживается местных традиц. верований, $\frac{1}{3}$ — христиане (католики, протестанты), имеются приверженцы христ.-афр. сект и церквей и др.

В 1964—84 числ. нас. возросла в 1,78 раза при ср.-год. темпе прироста 2,9%. Экономически активного нас. 1909 тыс. чел. (1984). Работающих по найму 365,2 тыс. (1984, оценка). Занято

(1984, тыс. чел.): в сфере обслуживания (без учёта домашней прислуги) 105,0; горнодоб. пром-сти 58,5; обрабат. пром-сти 48,2; стр-ве 33,6; сел. и лесном х-вах, рыб-ве 35,4; на транспорте и в связи 24,0. Ср. плотность нас. 8,6 чел. на 1 км² (1984). Наиб. густо заселены пров. Коппербелт (плотность ок. 42 чел. на 1 км²), а также окрестности городов, расположенных вдоль ж. д. Ливингстон—Ндола. На С.-В. страны, в долине р. Луангва и ср. течении р. Замбези, плотность нас. менее 1 чел. на 1 км².

З. — самая урбанизированная страна Тропич. Африки. Гор. нас. ок. 48,3% (1984); большая часть гор. нас. (ок. 80%) сосредоточена в пров. Коппербелт, Центральная и Южная. Кр. города: столица Лусака, Китве-Нкана, Ндола, Чингола, Муфулира, Луаншья, Кабве, Ливингстон, Калупуши, Чилилабомбе.

Исторический очерк

З. с древнейших времён до кон. 19 в. Терр. совр. З. была заселена с древнейших времён. Обнаруженные памятники относятся к эпохе палеолита (культура Стелленбос). В р-не г. Кабве (ранее Брокен-Хилл) найдены костные останки *брокен-хиллского человека*. К древнейшим обитателям З. относят представителей боскопской расы (см. *Боскопский человек*); наиб. известные стоянки 4—2-го тыс. до н. э. обнаружены около источника Гуишо и в пещере Начикуфу (*начикуфская культура*). Обитатели этих стоянок занимались охотой и собирательством, рыб-вом, начали изготавливать керамику. З. — один из древнейших центров зарождения металлургии железа в Африке (в пещере Мумба найдена одна из древнейших на терр. континента железоплавильных печей). В кон. 1-го тыс. до н. э. — нач. н. э. начались массовые миграции на терр. З. бантуязычных племён. С расселением банту на терр. З. стали развиваться земледелие, скот-во, кузнечное ремесло. Они строили ирригац. сооружения, разрабатывали медные рудники, вели торговлю, в т. ч. с населением побережья Инд. ок. и р-нов южнее р. Замбези. Племена, у к-рых начался процесс разложения первобытнообщинного строя, создавали межплеменные объединения, управляемые вер-

ховными вождями. В 17—19 вв. часть терр. З. (на границе с совр. Заиром) вошла в состав гос-ва *Лунда*. Наиб. влиятельное политич. объединение возникло в 17 в. на западе З., на основе к-рого в 18 в. сложилось раннегос. образование Баротсе. Оsn. хоз. и социальной ячейкой общества Баротсе являлась деревенская община. Важную роль играло земледелие. Оsn. источником доходов верховного правителя (мулены) и родовой знати была эксплуатация общинников, выполнявших разл. повинности и отдававших часть своего урожая. Существовало патриархальное рабство. Рабами становились в основном пленные, захваченные в результате набегов на соседние народы. В руках



мулены была сосредоточена воен., адм. и религ. власть. При правителе Себитуане (1-я пол. 19 в.) большое развитие получила торговля внутри гос-ва и с соседями, было создано регулярное войско. Этнич. основу этого политич. объединения составила новая этнич. общность — лози, или ротсе (баротсе), возникавшая в процессе смещения коренного нас. с разл. племенами-пришельцами. С 60-х гг. 19 в. эта страна известна как Баротселенд. При Леванике I (1842—1916) Баротселенд вёл интенсивную торговлю с народами вост. побережья Инд. ок. Араб. и португ. купцы вывозили из глубинных р-нов слоновую кость, медь и др. Значит. политич. силой были бемба, заселившие сев.-вост.

часть З. В ряде войн в 19 в. ими были покорены народы, входившие в политич. объединение во главе с вождём нгони Млезени. К нач. 19 в. общество бемба находилось на переходной стадии развития от воен. демократии к раннеклассовым отношениям. Общинники бемба занимались мотыжным подсечно-огневым земледелием, охотой, собирательством.

Со 2-й пол. 19 в. на терр. З. все активнее начинают проникать европейцы. Первые европейцы (португальцы) появились уже в 18 в. Экспансионистские устремления Португалии столкнулись с конкуренцией со стороны Великобритании, Германии, Бельгии. В сер. 19 в. инициатива в захвате терр. З. перешла к англ. колонизаторам. Проводником колон. политики Великобритании стала основанная С. Родсом «Бритиш Саут Африка компани» (БСАК). Опираясь на деятельность миссионеров, БСАК навязала вождям афр. племён договоры, по к-рым европейцы приобрели исключит. права на торговлю, разработку недр и т. п.

З. в колониальный период. В 1891 Баротселенд был провозглашён англ. протекторатом. В июне 1891 между Португалией и одержавшей над ней верх в борьбе за преобладание в Юго-Вост. Африке Великобританией был подписан договор о разделе басс. р. Замбези. Но колонизаторы встретили ожесточённое сопротивление африканцев, особенно бемба и нгони. В 1899 англ. пр-во признало власть БСАК над сев.-зап. Родезией (назв. по имени Родса), а в 1900 — над сев.-вост. Родезией. В 1911 обе терр. были объединены в единую адм. единицу, в 1924 она была объявлена брит. протекторатом.

Открытие в кон. 19 — нач. 20 вв. богатейших м-ний медных и полиметаллич. руд стимулировало развитие горнодоб. и медной пром-сти, стр-во городов, жел. дорог. В З. проникают пром. компании Великобритании, США, ЮАС. Рост европ. нас. послужил причиной издания серии законодат. актов, по к-рым началось насильств. переселение африканцев в резерваты, зачастую непригодные для ведения с. х-ва. Зем. полигика европ. переселенцев привела к кризису традиц. афр. земледелия и массовому разорению крестьян, положение к-рых

осложнялось введением многочисл. ден. налогов. Среди африканцев распространялась система отходничества на фермы и пром. пр-тия европейцев. Начался процесс формирования афр. рабочего класса и интеллигенции.

После 1-й мировой войны афр. народы усилили антиколон. борьбу. Происходили крест. восстания. Выступления христ.-афр. сект приобретали антиколон. направленность, секты выступали против расовой дискриминации, призывали не платить налоги, бросать работу и оказывать сопротивление властям. В 20-х гг. в городах и горнопром. р-нах возникли т. н. добровольные туземные ассоциации, или «об-ва благосостояния», социальной базой к-рых были нац. интеллигенция, вожди племён и др. В 1933 все ассоциации страны объединились. Осн. их целью было предоставление африканцам политич. прав, представительства коренного нас. в законодат. и исполнит. органах колонии. Деятельность ассоциаций способствовала пробуждению политич. активности афр. нас. и формированию нац. самосознания. В результате репрессий со стороны колон. властей (в кон. 30-х гг.) их политич. активность снизилась, многие прекратили существование.

Первые забастовки пром. рабочих произошли на крупнейших шахтах Коппербелта — Муфулира, Нкана и Луаншья в мае 1935 и на шахтах Нчанга, Муфулира, Китве, Нкана в марте 1940. Рабочие протестовали против расовой дискриминации в оплате труда и социально-правовой сфере, требовали сократить налоги, улучшить условия труда и быта. С помощью войск выступления шахтёров были подавлены, но компаниям пришлось повысить заработную плату афр. рабочим. В ходе забастовки 1940 рабочие предприняли попытку создания профсоюзов.

Начавшийся после 2-й мировой войны кризис Брит. империи побудил англ. колон. власти к поиску новых методов удержания под своим контролем афр. колоний. Выдвижение колонизаторами в кон. 40-х гг. плана объединения Сев. Родезии и Ньясаленда с Юж. Родезией в Федерацию Родезии и Ньясаленда (с целью экономич. и политич. подчинения Сев. Родезии и Ньясаленда Юж. Родезии, переселенч. колонии) активизировало антиколон. борьбу. В 1948 на шахте Нкана был создан первый профсоюз афр. рабочих, в 50-х гг. в него (вместе с отделениями) входило ок. 75% всех афр. рабочих. Ширилось забастовочное движение; наряду с экономич. выдвигались политич. требования: ликвидировать «цветной барьер», отказаться от плана создания федерации. В кон. 40-х — нач. 50-х гг. насчитывалось 15 профсоюзов, объединявших рабочих-железнодорожников, работников торг.



1. Галерейные леса на р. Кафузу 2. Саванное редколесье в Коппербелте Замбия 3. Река Замбези. Вид со стороны Замбии 4. Горы Мучинга 5. Пандишафт Южной провинции 6. Темец маски птиц у лози 7. Микшиша — фетиш-камула А. Нергонга у лози

пр-тий, шоферов, подсобных рабочих, муницип. служащих и др. В 1952 создан Конгресс афр. профсоюзов Сев. Родезии (КАП).

В годы 2-й мировой войны возобновили деятельность «добровольные туземные ассоциации». В 1946 (в Брокен-Хилле) они объединились в Федерацию афр. ассоциаций благосостояния, на базе к-рой в 1948 возникла первая афр. политич. партия Сев. Родезии — *Африканский национальный конгресс Северной Родезии* (АНК), возглавивший борьбу против создания федерации. В 1950 АНК впервые в Брит. Центр. Африке потребовал всеобщего избират. права для коренных жителей по принципу «один человек — один голос».

Несмотря на протесты афр. нас., в 1953 Федерация Родезии и Ньясаленда была создана, что поставило Сев. Родезию в политич. и экономич. зависимость и от Юж. Родезии. Поэтому борьба коренного афр. нас. против федерации и требования её роспуска стали важнейшей составной частью его борьбы за достижение подлинной независимости и за демократич. преобразования. АНК к 1955 объединял 40 тыс. чл., его поддерживали 80% афр. населения. Широкие массы африканцев оказывали давление на руководство АНК, использовавшее лишь конституц. методы борьбы. В 1958 в АНК произошёл раскол; выделившаяся группа радикально настроенных политич. деятелей основала Афр. нац. конгресс З., к-рый возглавил К. Каунда (в 1959 запрещена властями). Вместо запрещённой была создана *Объединённая партия национальной независимости* (ЮНИП), к-рая возглавила нац.-освободит. движение. К массовому политич. движению примкнуло профсоюзное движение. На выборах 1962 ЮНИП завоевала 14 мест в Законодат. совете, АНК — 7. В созданном ЮНИП и АНК коалиц. пр-ве преобладали африканцы. Пр-во потребовало выхода страны из федерации. В марте 1963 англ. пр-во под давлением нац.-освободит. движения приняло решение о выходе Сев. Родезии из федерации (прекратила существование 31 дек. 1963). На основе принятой в 1963 конституции самоуправляющейся Сев. Родезии в 1964 состоялись всеобщие выборы в Законодат. совет (по конституции с 1964 — Нац. собрание), на к-рых ЮНИП получила большинство голосов, из её представителей было сформировано первое афр. пр-во страны, премьер-министром стал Каунда.

Пр-во и монополии Великобритании, пытаясь сохранить свои позиции в стране, затягивали передачу пр-ву З. права собственности на разведку и разработку полезных ископаемых (соглашение было достигнуто лишь за день до провозглашения независимости). Великобритания, стремясь удержать за собой Баротселенд, к-рым она управляла как самостоят. протекторатом, независимым от остальной части Сев. Родезии, поощряла тенденции политического сепаратизма местных правите-

3. после провозглашения независимости. 24 окт. 1964 провозглашена независимая Респ. Замбия в составе Содружества (брит.). Вступила в силу новая конституция (1964), по к-рой в гос. собственности перешли все ранее насильственно изъятые у африканцев земли, упразднены афр. резерваты, закреплялась многопарт. система управления. Согласно закону о местном самоуправлении (1965) Баротселенд был лишён особого статуса и уравниен в правах с остальными провинциями страны (в 1969 переименован в пров. Западная).

«Родезийский кризис», возникший в результате провозглашения в нояб. 1965 в одностороннем порядке независимости Юж. Родезией, осложнил экономич. положение З. Значит. финанс. средства были направлены на переориентацию внеш. торговли и трансп. перевозок, стр-во новых пром. пр-тий, дорог, в разработку новых м-ний полезных ископаемых и т. д. Огромные потери З. несли также в связи с разл. экономич. санкциями и воен. провокациями со стороны Юж. Родезии.

К сер. 60-х гг. гл. политич. соперником ЮНИП оставался АНК, сохранявший влияние среди традиц. знати лози (Баротселенд) и в крест. среде тонга (пров. Южная).

В нояб. 1968 Каунда распустил парламент и объявил о проведении в декабре всеобщих выборов. Их результаты показали возросший авторитет ЮНИП, особенно в гор. р-нах З. (кандидаты АНК победили лишь в пров. Южная и Баротселенде). Президентом З. был избран Каунда.

Победе ЮНИП на выборах способствовала филос. и социально-экономич. концепция правящей партии и гос-ва, изложенная в документе «Гуманизм в Замбии и руководство по его осуществлению», разработанного президентом Каундой и одобренного Нац. советом ЮНИП (апр. 1967). Осн. идея «замбийского гуманизма» — построение в З. афр. демократич. социализма. В документе осуждаются классовое неравенство, капиталистич. формы эксплуатации, выдвигается идея гос. регулирования экономики, ограничения деятельности иностр. капитала; вместе с тем подчёркивается необходимость сохранения института частной собственности, поощрения нац. частного предпринимательства и т. д.

В 1968 пр-во З. провозгласило новую экономич. политику, гл. задачей к-рой являлось ограничение деятельности иностр. капитала и поощрение частного афр. предпринимательства. В 1969 пр-во объявило о частичной национализации ключевой отрасли х-ва — медной пром-сти. В янв. 1970 гос-во приобрело 51% акций меднорудных компаний на условиях выплаты компенсации в течение 8—12 лет. Это решение привело к усилению разногласий в ЮНИП, к фракц. деятельности группировки из бемба, к-рую в парламенте и ЮНИП возглавлял вице-през. З. и зам. през. ЮНИП С. Капвелле. Он настаивал на

полной национализации медной пром-сти, перестановке кадров в партии и пр-ве в целях усиления представительства бемба. В сложившейся обстановке Каунда распустил ЦК ЮНИП и приостановил действие устава партии.

В мае 1971 на конференции ЮНИП был принят устав, упразднивший пост зам. през. партии. Конференция избрала Каунду ген. секр. ЮНИП. В состав ЦК вошли представители мн. народов. Однако межэтнич. и фракц. разногласия привели к тому, что в авг. 1971 вышедший из ЮНИП и пр-ва Капвелле создал оппозиц. Объединённую прогрессивную партию (ЮПП). В февр. 1972 ЮПП, стоявшая на трайбалистских позициях, была запрещена. В дек. 1972 в З. была введена однопартийная система правления. В 1973 вступила в силу новая конституция. В дек. 1973 состоялись парламентские и президентские выборы. Несмотря на противодействие оппозиции, особенно на Ю. страны, Каунда получил более 80% голосов и вновь был избран президентом. Продолжая курс на достижение и укрепление экономич. независимости, пр-во З. в 1-й пол. 70-х гг. взяло под контроль страховое дело, строит. кредитные орг-ции, неск. англ. и амер. частных компаний в обрабат. пром-сти; были полностью национализированы иностр. строит. орг-ции.


В 70-х гг. возникли серьёзные трудности в экономике З. Начавшееся снижение мировых цен на медь (1971) привело к резкому падению стоимости замбийского экспорта и к уменьшению гос. доходов от горнодоб. пром-сти. Закрытие Юж. Родезийск. границы с З. (1973) осложнило проблему внешнеэкономич. связей. Сократились золотовалютные запасы. Врем. повышение мировых цен на медь (1973—74) пр-во использовало для немедленного и полного погашения задолженности, связанной с выкупом у меднорудных компаний 51% акций. Оно установило контроль над управлением, технич. обслуживанием и сбытом продукции меднорудной пром-сти.

В речи на заседании Нац. совета ЮНИП (1975) Каунда поставил задачу укрепления внутриполитич. и экономич. позиций З. при руководящей роли партии, сплочения нации и построения гуманистич. общества, переходной ступенью к-рого является социализм. В целях укрепления нац. экономики все земли, находившиеся во владении европ. поселенцев-фермеров, были переданы в собственность гос-ва, единств. видом землепользования стала аренда сроком до 100 лет. Намечены пути диверсификации сельского хозяйства.

Ухудшавшееся экономич. положение страны, рост цен, безработица, перебои в снабжении осн. продуктами питания вызвали недовольство населения. Пр-во приняло меры для улучшения положения трудящихся. В 1966 учреждён пенсионный фонд, в 1969 ликвидировано различие в оплате труда африканцев и экспатриантов, повышена зарплата нек-рым категориям трудя-

щихся. В 1979 принято решение о повышении заработной платы максимально на 156 квач ежегодно. Однако рост заработной платы продолжал отставать от роста цен. Несмотря на принятие (1970) закона о запрещении забастовок в ведущих отраслях х-ва, забастовочное движение в З. имело широкий размах (в 1971 — 127, в 1981 — 157).

Сложившаяся к сер. 70-х гг. напряжённая внутривнутриполитич. обстановка сохранялась и в последующие годы. Нарастали оппозиц. настроения среди представителей нац. частного капитала, церкви, выступавших против проводимых пр-вом социально-экономич. преобразований, расширения сотрудничества с социалистич. странами, среди молодёжи, особенно студенчества.



В 1978 состоялись очередные президентские и парламентские выборы. Предвыборная кампания проходила в напряжённой обстановке — впервые в истории независимой З. пост президента страны готовились ослабить, кроме Каунды, ещё 3 кандидата (2 члена ЮНИП и 1 независимый). 8-я ген. конференция ЮНИП (сент. 1978) одобрила решение 12-й сессии Нац. совета ЮНИП о выдвижении Каунды единств. кандидатом на пост президента. На выборах (окт. 1983) президентом З. на пятый срок избран Каунда.

Пр-во З. проводит антиимпериалистич. и антиколон. внеш. политику. З. — чл. ООН (с 1964), ОАЕ, Движения неприсоединения, Конференции по координации развития Юж. Африки. З. выступает против расистского режима ЮАР, за ликвидацию системы апартеида в ЮАР и безотлагат. уход ЮАР из Намибии. З. оказывает поддержку АНК Юж. Африки. З. признаёт СВАПО единственным законным представителем намибийского народа. З. выступает за справедливое урегулирование ближневост. проблемы, полный и немедленный вывод израильских войск со всех оккупир. территорий.

Дипл. отношения с СССР с 1964.

Н. А. Ксенофонтова (до 1963), М. А. Чуваева (с 1963).

Политические партии, профсоюзы

Объединённая партия национальной независимости (United National Independence Party — UNIP), правящая и единственная в стране, осн. в 1959.

Конгресс профсоюзов Замбии и, осн. в 1965, входит в ОАПЕ.

Печать, радиовещание, телевидение

В 1985 издавалось 30 газет и журналов. Ежедн. газ.: «Таймс оф Замбия» («The Times of Zambia»), с 1943, тираж 65 тыс. экз., в Ндоле, контролируется ЮНИП, воскресное изд. «Санди таймс оф Замбия» («Sunday Times of Zambia»), с 1965, тираж 72 тыс. экз.; «Замбия дейли мейл» («Zambia Daily Mail»), с 1960, тираж 45 тыс. экз., в Лусаке, контролируется пр-вом. Ежемес. газ.: «Имба» с 1953, тираж 20 тыс. экз., в Лусаке, на яз. бемба; «Интанда» с 1958, тираж 6 тыс. экз., в Лусаке, на яз. тонга; «Тсолано», с 1958, тираж 9 тыс. экз., на яз. ньянджа.

Информац. агентство Замбии (ЗАНА), правительств., с 1969, в Лусаке. Радиовещат. служба З., с 1966, контролируется пр-вом. Радиопередачи с 1939, на англ. и 7 местных языках. Телевидение с 1961.

И. Н. Лобзиева.

Экономико-географический очерк

Общая характеристика хозяйства. В колон. период экономика З. представляла собой слаборазвитое х-во, ориентированное на произ-во меди и полиметаллов для мирового рынка, гл. обр. для Великобритании. Все отрасли х-ва были прямо или косвенно поставлены на

Табл. 2 — Доля основных отраслей в ВВП, %

	1965	1970	1984 (оценка)
С. х-во, лесное х-во, рыболовство	13,7	10,7	17,3
Горнодобывающая пром-сть и цветная металлургия	41,0	36,3	10,2
Обработывающая пром-сть	6,8	10,2	19,0
Энергетика и водоснабжение	0,8	1,2	3,6
Строительство	5,7	7,1	4,4
Транспорт и связь	4,6	3,9	5,7
Торговля; услуги и прочее	27,4	30,6	39,8

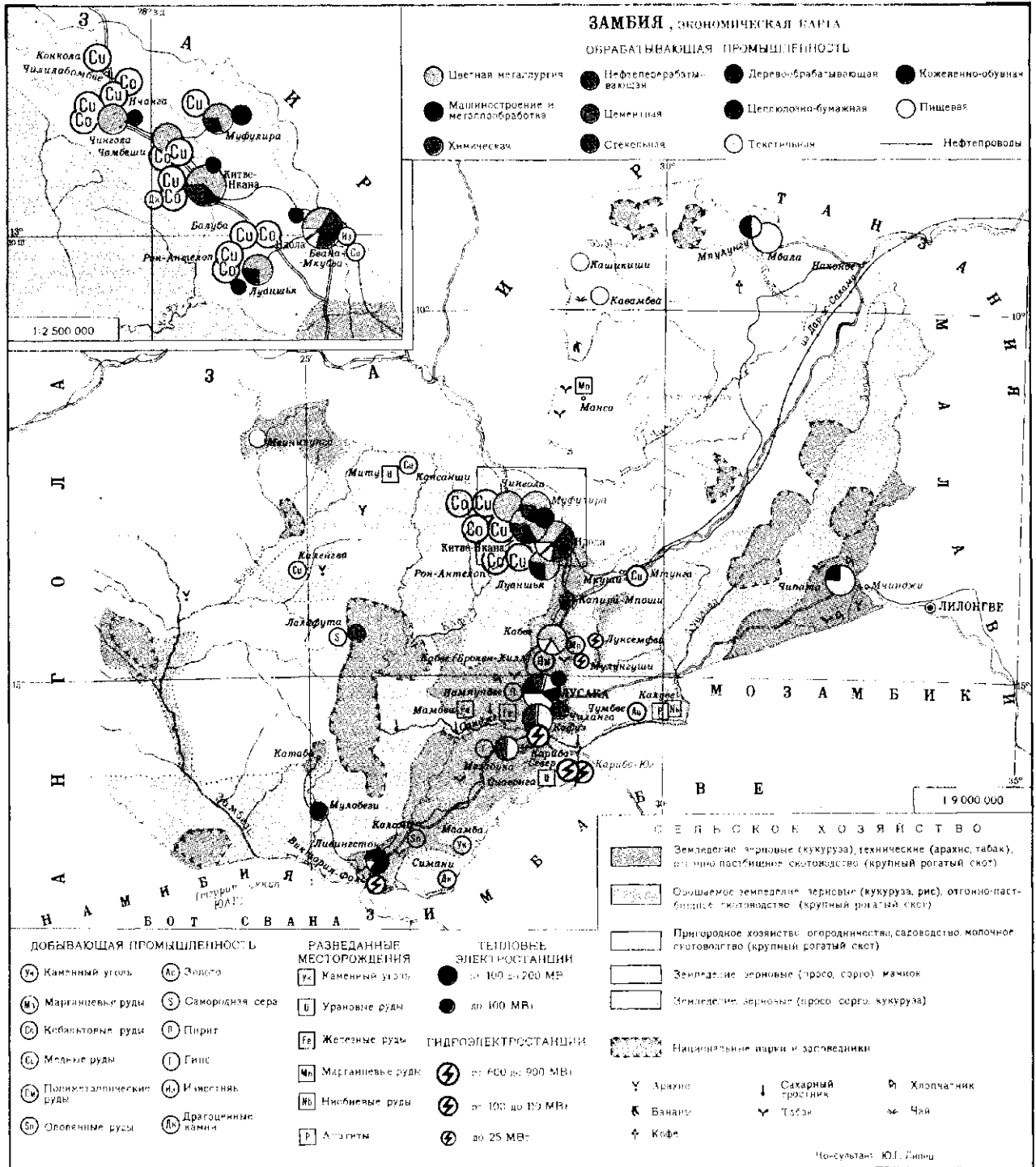
службу горнодоб. пром-сти, к-рой владели крупнейшие компании, принадлежавшие англ., амер. и юж.-афр. капиталу. К моменту завоевания независимости наиб. зрелой формой х-ва в З. являлся иностр. капиталистич. сектор в пром-сти, где создавалось, включая производство, инфраструктуру, св. 63% ВВП. В совр. секторе х-ва ведущее положение занимает гос.-капиталистич. уклад. К нач. 1980-х гг. в З. действовало св. 100 гос. и смешанных компаний, пр-тия к-рых производили от 50 до 70% ВВП и обеспечивали занятость св. 280 тыс. чел. (1979) в с. х-ве, в горнодоб. и обработ. пром-сти, на транспорте, в энергетике, сфере обслуживания и туризме.

Основа экономики З — горнодоб. пром-сть и цветная металлургия; их уд. вес в ВВП и экспорте составляет соответственно 30 и 98% (1982). З. занимает по добыче медной руды 4-е место в мире и 2-е место по произ-ву кобальта среди капиталистич. и развивающихся стран. С. х-во носит в основном полунатуральный характер. В 1980-е гг. в традиц. х-вах занято св. 70% сел. нас., создаётся ок. 10% ВВП и свыше 68% с.-х. продукции.

В 1984 (оценка) ВВП составил 4733 млн. квач. Ср.-год. темпы прироста ВВП в 70-х гг. 0,6%, в 80-х гг. 0,1%. Деятельность гос. и смешанного секторов экономики контролирует гос. Корпорация обработ. и горнодоб. пром-сти, к-рая осуществляет руководство и координирует работу входящих в её структуру отраслевых корпораций. Наиб. крупные из них: Корпорация пром. развития, Нац. импортно-экспортная корпорация, Корпорация почты и связи, Корпорация с.-х. развития, горнорудная компания «Замбия консолидейтед копелер майнс», корпорации, действующие в возд. и ж.-д. транспорте («Замбия эр-уэйс» и «Замбия рейлуэйс»), и др. Позиции частного европейского сектора в экономике З. остаются устойчивыми, особенно в обработ. пром-сти, стр-ве, сфере обслуживания, товарном с. х-ве. Здесь иностр. частный капитал выступает как самостоятельно, так и совместно с гос. и нац. частным капиталом в смешанных пр-тиях.

В З. осуществлялись переходный план (1965—66) и три плана нац. развития — 1-й (1966—70), 2-й (1972—76), 3-й (1979—83). 3-й план развития предусматривал, что доля гос. сектора в финансировании плана составит 42,9%, смешанного — 48,2%, частного — 8,9% от общего объема в 3354 млн. квач.

1. Парламент Замбии, Лусака. 2. Город Ливингстон. 3. На медеплавильном заводе в г. Китве-Нкана.



Общая сумма иностр. частных прямых инвестиций на конец 1978 оценивалась в 330 млн. долл. (300 млн. долл. в 1972); гл. сфера приложения — горнодоб. пром-сть, а также нек-рые отрасли обрабат. пром-сти и транспорт. Внеш. гос. долг составил 2663,4 млн. квач (1984, оценка). Осн. кредиторы — КНР, ФРГ, Великобритания, США, Япония, МВФ, МБРР.

Промышленность. На долю пром-сти, включая энергетику и водоснабже-

ние, в 1984 (оценка) приходилось 32,8% ВВП и ок. 30% всех занятых.

Горнодоб. пром-сть, цветная металлургия и энергетика. Основу отрасли составляет медная пром-сть. Добыча медной руды сконцентрирована в пров. Колпербелт. В Колпербелте самый крупный в З. (ок. 28% добычи) и 2-й среди капиталистических стран открытый карьер Нчанга, один из крупнейших в мире подземный рудник Муфулира и медеафинировоч-

ный з-д Рокана. Темпы роста добычи меди, как и др. полезных ископаемых, зависят гл. образом от уровня цен на мировом капиталистическом рынке. Медь производится в осн. электролитическим способом. Общая мощность медеафинировочных з-дов ок. 700 тыс. т. Потребление меди в З. составляет менее 1% годового производства. Ср.-год. произ-во меди в 1980—84 составило в среднем 579 тыс. т, ср.-год. уровень экспорта 583 тыс. т.

Табл. 3. Производство основных видов продукции горнодобывающей промышленности, тыс. т

	1965	1975	1983
Медь	684,6	640,3	574,8
Цинк	47,5	46,8	37,9
Свинец	21,3	19,1	14,6
Кобальт	1,5	1,8	2,4
Каменный уголь	—	813,9	453,7

3. — 2-й по величине производитель кобальта среди капиталистич. и развивающихся стран. Кобальтовый концентрат (3,9% металла) получают попутно при обогащении медной руды на обогатит. ф-ках в Китве-Нкане, Луаншье и Чибулуме; электролитич. кобальт — на з-дах в Китве-Нкане и Чамбеши. Произ-во кобальта 2,4 тыс. т, экспорт — 2,7 тыс. т (1984, оценка).

Добыча полиметаллич. руд ведётся на м-нии Брокен-Хилл (г. Кабве). Произ-во (1984, оценка; тыс. т): цинка 37,9, свинца 14,6, экспорт (тыс. т): цинка 38,4, свинца 13,3. Разрабатывается открытым способом м-ние кам. угля (карьер Маамбе), расположенное в долине р. Замбези, близ г. Чома. Добыча кам. угля 454 тыс. т (1984, оценка).

В З. добываются также пириты (17,7 тыс. т в 1984, оценка) в р-не Нампунде, золото и серебро как побочный продукт при обогащении медных (золото: в 1984 397,2 кг) и полиметаллич. (серебро: 25,5 т в 1984) руд. аметисты, жел. руда и др. Нек-рые полезные ископаемые (доломит, гипс, полевой шпат), добываемые в стране, используются местной пром-стью как сырьё на цем. з-дах, в произ-ве стекла и др.

В топливно-энергетич. балансе (1983, %) доля гидроэнергии 67,8, угля 11,6, нефти 18,5. С 1976 потребность З. в электроэнергии почти полностью покрывается за счёт ГЭС Кафуз (мощность 900 МВт) на р. Кафуз и ГЭС Кариба-Север (900 МВт) на р. Замбези. Все ГЭС, а также ТЭС Коппербелта объединены в общую энергетич. систему. к-рая связана с энергосистемами Зимбабве и Заира. В 1983 общая установл. мощность электростанций 1778 МВт, в т. ч. ГЭС 1688 МВт, тепловых и газовых станций (пров. Коппербелт) 90 МВт. Произ-во электроэнергии составило 13 119,2 млн. кВт·ч (1984, оценка); общее внутреннее потребление 6131,0 млн. кВт·ч (1983); экспорт 3033,3 млн. кВт·ч (1983).

Обработ. пром-сть. После завоевания независимости в З. обработ. пром-сть стала одной из наиб. быстро развивающихся отраслей. В 1965—76 ср.-год. темпы прироста составляли 7,7%; особенно высокие темпы отмечены в хим. пром-сти, лёгкой и деревообработывающей.

Обработ. пром-сть, кроме пр-тий цветной металлургии, представлена пр-тиями пищевкус., лёгкой, хим., нефтеперераб., деревообр., машиния и металлообр., цем. и др. отраслей. Пищевкус. пром-сть представлена муком. и хлебопекарными пр-тиями, бойнями, сахаро-

рафинадными з-дами (в Мазабуке, Ндоле, Накамбале). пр-тиями по произ-ву молочных продуктов, животных и растит. масел и жиров, таб. ф-ками (в Лусаке) и др. Наиб. кр. пр-тие текст. пром-сти — текст. ф-ка в Кафуз, действует хл.-очист. ф-ка в Лусаке. Хим. и нефтеперераб. пром-сть производит удобрения, красители, лаки, автопокрышки и шины, пластмассы и др. За годы независимости вступили в действие кр. нефтеперераб. з-д в Ндоле (установл. мощность по прямой перегонке нефти 1,1 млн. т в год), з-д азотных удобрений (50 тыс. т в год) в Кафуз и др. Кр. лесопильные з-ды расположены в пров. Западная и Коппербелт. Развита бум. пром-сть. Ведущее место в произ-ве стройматериалов занимают цем. з-ды в Чиланге и Ндоле. С 1973 действует з-д по произ-ву стекла и стеклотары в Капири-Мпоши. В Луаншье имеется з-д по произ-ву электропровода, кабеля и штампов, изделий из меди и алюминия, в Лусаке — з-д по произ-ву металлоизделий из чёрных металлов (цистерны для нефтепродуктов и воды и др.). Среди предприятий машиностроения наиболее крупное — автосборочный з-д в Ливингстоне. Имеются з-ды по произ-ву радиоаппаратуры, с.-х. инвентаря и др.

Сельское хозяйство. Ср.-год. темпы прироста с.-х. произ-ва в 1965—70 составили 1,8%, в 1971—81 — 1,1%. Доля продукции натур. и полунатур. х-в в общем произ-ве с х-ва преобладает как по количеству, так и по стоимости, их доля в ВВП также выше товарной в 1,5—2 раза. В 1974 за счёт импорта покрывалась вся потребность в пшенице и табаке (сорта «барлей»), импортировалось 95% потребляемого риса, 85% растит. масел. 80% молочных продуктов, 60% хлопка. 55% говядины, 40% картофеля. В 1965—84 стоимость импорта продовольствия увеличилась почти в 2 раза.

Товарное с.-х. произ-во осуществляется в основном в кр. фермерских х-вах европейцев, африканцев и выходцев из Азии. В сер. 70-х гг. насчитывалось (оценка) 520 европ. и 280 афр. частнокапиталистич. х-в. В 1984 эти х-ва произвели ок. 100% всей пшеницы в З., св. 90% сои-бобов, ок. 40% кукурузы. В 1-й пол. 70-х гг. традиц. х-ва крестьян-общинников составляли 500—600 тыс., ок. 43% х-в располагало зем. участками до 1 га. В 1984 на традиц. и мелкотоварные х-ва приходилось более 90% товарной продукции хлопка, свыше 80% произ-ва риса и 60% кукурузы. Пр-во З. придаёт большое значение развитию мелкотоварного произ-ва в целях повышения продуктивности с. х-ва и решения проблемы занятости, принимает меры по расширению гос. сектора в с. х-ве, по активизации кооперативного движения.

Распределение зем. фонда З. (1983): зем. фонд 374,4 тыс. км² (49,7%), посевная площадь 26,0 (3,5%), в т. ч. в гос. секторе 6,1 тыс. км², в частном — 19,9 тыс. км²; орошаемая посевная площадь 1,2 тыс. км². Луга и пастбища 225,0 тыс. км² (29,9%).

Земледелие. В афр. с. х-ве практикуются экстенсивные (в х-вах натурального, полунатурального и отчасти мелкотоварного типа) и полунтенсивные (в мелкотоварных х-вах) системы земледелия. В совр. с. х-ве, представленном в основном европ. фермами смешанного земледельч.-животноводч. направления, гос. пр-тиями, а также кр. афр. фермами, используются интенсивные системы.

Основа земледелия — зерновое х-во. Гл. с.-х. культура — кукуруза, её возделывают в р-нах плато Лунда, Мазабук, Тонга, на равнине Баротсе, в долине р. Луангва, просо и сорго, вторые по значению зерновые прод. культуры, — в афр. х-вах в пров. Луангва, Северная и Сев.-Западная, в долинах рр. Луангва и Замбези. Выращивается пшеница, но посевные площади незначительны (3,5 тыс. га в 1983, оценка); произ-во удовлетворяет лишь ок. 10% внутр. спроса. Выращивается также рис (8,2 тыс. т, в 1983). Производятся арахис, хлопчатник, соя и подсолнечник, сах. тростник, табак, чай, кофе, фрукты. Арахис производится в афр. х-вах пров. Восточная, Западная, Южная и Центральная. Хлопчатник возделывается в афр. х-вах (ок. 20 тыс. х-в) пров. Центральная, Восточная и Южная для произ-ва масла и волокна. Сах. тростник — одна из гл. технич. культур (до завоевания независимости не выращивался в З.). Ок. 95% производится на гос. плантациях в Накамбале (пров. Южная). Табак (сорт Вирджиния) — главная товарно-экспортная культура, осн. р-ны возделывания — пров. Центральная (св. 55%), Южная и Восточная.

Животноводство в целом носит отгонно-пастбищный характер; его развитию препятствуют скудность пастбищных ресурсов и широкое распространение мухи цеце. Кр. рог. скот разводят в пров. Западная, Южная и Восточная, в основном малопродуктивные мясные и молочные породы, товарность х-в низкая. Осн. р-н свиноводства — пров. Восточная. Произ-во говядины, молока и молочных продуктов не удовлетворяет внутр. спроса. В сер. 70-х гг. в З. насчитывалось более 20 гос. животноводч. ферм. поголовье (1983, тыс.): кр. рог. скота 2432, свиней 264, коз 324, овец 62.

Лесное хозяйство. Леса занимают ок. 17% терр. З. Пром. освоение

Табл. 4. — Площадь и сбор* основных сельскохозяйственных культур

	Площадь, тыс. га, 1982—1983	Сбор, тыс. т		
		1965—1966	1975—1976	1983—1984, оценка
Кукуруза	536,7	252,3	584,2	571,2
Арахис	30,2	1,4	6,5	1,2
Сахарный тростник	10,0	—	768	1086,2**
Хлопок	41,9	2,3	2,6	40,9*
Табак (сорт Вирджиния)	2,4	6,6	6,5	2,7*

* Товарное произ-во. ** 1982—83.

лесов незначительно, площадь плантаций в 1984 — 56,2 тыс. га. Древесина пром. плантаций (сосна, эвкалипт) используется гл. обр. в горнодоб. пром-сти в качестве шпал и крепёжного леса, родезийский тик — для снабжения внутр. рынка и частично на экспорт. Наиб. кр. плантации сосны и эвкалипта расположены в пров. Коппербелт. Произ-во круглого леса (1983) 5,6 млн. м³, пиломатериалов — 70 тыс. м³. Лесо-разработки ведутся гл. обр. гос. компаниями.

Рыболовство — традиц. занятие афр. населения. Осн. р-ны товарного рыб-ва — озёра Бангвеулу (св. 19,3% общего улова в 1983), Мверу (14,2%), Чиши, Танганьика (15,4%), рр. Кафуэ (ок. 12%), Замбези, Луалула, болото Луканга. В 1983 улов — ок. 78 тыс. т.

Транспорт. З. располагает двумя ж.-д. линиями, к-рые управляются гос. компаниями. Общая протяжённость жел. дорог 2187 км (1983). Все жел. дороги электрифицированы. Гл. ж.-д. магистраль — Ливингстон—Ндола; действует ж. д. Танзания—Замбия (ТАНЗАМ), в т. ч. замбийский участок Тундума — Капири-Мпоши. В 1984 грузооборот всех жел. дорог составил 5775 тыс. т; пассажирские перевозки — 2054 тыс. чел. Общая протяжённость автодорог 40 тыс. км (1984), в т. ч. 14 тыс. км асфальтир. и гравийных дорог. Самая протяжённая трасса — Великая сев. автодорога (Ливингстон — Лусака — Капири-Мпоши — Тундума). В 1983 насчитывалось 186 тыс. автомашин, в т. ч. 33,7 тыс. грузовых. Действует гос. Нац. трансп. корпорация. Протяжённость внутр. водных путей 2250 км; сообщение по ним ограничено; осуществляются гл. обр. сплав леса и транспортировка грузов местного значения. Единств. внутр. порт — Мпулунгу (оз. Танганьика).

По терр. З. проходит нефтепровод Дар-эс-Салам — Ндола протяжённостью 1693 км. После сооружения в 1973 нефтеперераб. з-да в Ндоле началась перекачка сырой нефти.

Возд. перевозки осуществляет авиакомпания «Замбия эруэйс». Междунар. аэропорты — в Лусаке, Ндоле, Ливингстоне.

Внешнеэкономические связи. В 1984 (оценка) внешнеторг. оборот составлял (млн. квач) 2712,2, экспорт 1578,4, импорт 1133,8; в 1970 соответственно 1055,7, 715,0 и 340,7. Доля меди в стоимости экспорта (1983) 89%; на цинк, свинец, кобальт приходится до 7,2%. Доля в импорте (1982, %): машин и оборудования 34,4; минер. топлива 20,7; хим. продуктов 17,8; продовольствия 5,3. Доля в экспорте (1984, оценка, %): США 15,3, Франция 13,1, Япония 12,3, Италия 10,2, Великобритания 8,0; в импорте: Великобритания 15,6, США 6,8, ФРГ 5,8, Япония 5,5. Соглашение об экономич. и технич. сотрудничестве с СССР заключено в 1967, торг. соглашение подписано в 1971. С помощью СССР в З. сооружено 10 дизельных электростанций, осуществлены поставки уч. и лабораторного оборудования для инж. и мед. ф-тов и уч. госпиталя при ун-те З. в

Лусаке, а также дорожно-строит. технич.; сов. технич. специалисты разработали перспективный план развития энергетики З. на 70-е гг., пробурили 400 артезианских скважин. СССР оказывает З. помощь в подготовке нац. кадров.

Ден. единица — квача.

Вооружённые силы

Вооруж. силы состоят из сухопутных войск и ВВС. Главнокомандующий — президент. Общая числ. св. 14 тыс. чел. (1983). Сухопутные войска (12 500 чел.) включают 1 танковый полк, 6 пехотных батальонов, 1 инж. группу. На вооружении св. 30 танков и 200 орудий разл. калибра. ВВС (1800 чел.) имеют св. 50 боевых самолётов, состоят из 6 эскадрилий боевых и трансп. самолётов, 1 эскадрильи вертолётов. Вооружение в основном иностр. произ-ва. Имеются также формирования полиции (1200 чел.). Вооруж. силы комплектуются добровольцами.

Здравоохранение

В 1979 рождаемость составила 49, смертность — 17 на 1 тыс. жит.; детская смертность — 144 на 1000 новорождённых. Ср. продолжительность жизни 46 лет. В структуре заболеваемости преобладают инфекц. и паразитарные болезни (малярия, туберкулёз, корь, лепра, трипаносомоз, анкилостомидоз и др.).

Структура здравоохранения смешанная; св. 90% леч. учреждений принадлежит гос-ву. Гос. мед. помощь повсеместно бесплатна. В 1978 было 758 леч. учреждений, оказывающих стационарную помощь, в т. ч. 82 больницы (из них 42 — гос.); имелось св. 20 тыс. коек (ок. 37 коек на 10 тыс. жит.; в 1960 — 8,8 тыс. коек, т. е. 23,6 койки на 10 тыс. жит.). Частные леч. учреждения Лусаки и Коппербелта включены в нац. систему здравоохранения. В 1975 на гос. службе состояло 472 врача (1 врач на 10,4 тыс. жит.); работали 28 зубных врачей, 126 фармацевтов, 980 помощников врачей, ок. 2,5 тыс. медсестёр и акушерок. Врачей готовят в мед. школе при Замбийском ун-те.

Народное образование и научные учреждения

До завоевания независимости действовала школьная система, построенная на основе расовой сегрегации. Нач. школа — 8-летняя и ср. школа — 6-летняя. Ср. образование было развито слабо, высш. уч. заведений не было. В 1963 св. 56% местного нас. в возрасте старше 7 лет было неграмотно.

После провозглашения независимости поставлена задача быстрейшего осуществления всеобщего нач. обучения. Частные католич. уч. заведения в 1966 находятся под контролем Мин-ва просвещения. Большинство принадлежавших миссионерам школ в 1968 перешло под контроль гос-ва. В 1977 ок. 50% взрослого нас. было неграмотно.

Обязат. обучения нет, но абсолютное большинство детей школьного возраста

охвачены нач. образованием. 7-летняя нач. школа для детей с 7 лет. В 1—4-м классах нач. школы обучение ведётся на родном яз. уч-ся, далее на англ. яз. Ср. школа 5-летняя (3 года в младшей и 2 года в старшей школе). В 1980/81 уч. г. в 2819 нач. школах работало ок. 21,5 тыс. учителей и обучалось св. 1 млн. уч-ся, или св. 96% детей соответств. возраста, в гос. ср. школах работало св. 4,3 тыс. учителей и обучалось ок. 95,8 тыс. чел. В 1983/84 уч. г. в ср. школах З. работало 24 преподавателя из СССР.

Подготовка учителей для нач. школ осуществляется в пед. уч-щах на базе младшей (неполной) ср. школы в течение 2—3 лет. В 1980/81 уч. г. в пед. уч-щах по подготовке учителей для нач. школ было 313 преподавателей и 3742 уч-ся. Учителя для младшей ср. школы готовятся на базе полной ср. школы в пед. колледжах в течение 2 лет, учителя для полной ср. школы — в ун-те.

Проф.-тех. подготовка осуществляется в течение 5 лет на базе нач. школы в низших проф. школах и ремесл. уч-щах. В 1979/80 уч. г. имелось 13 школ и уч-щ, в к-рых работали 510 преподавателей и обучалось 5284 чел.

В 1965 в Лусаке был открыт ун-т З., в к-ром в 1983/84 уч. г. на 8 ф-тах (естеств. наук, гуманитарных и социальных наук, пед., юридич., инж., мед., горном и с.-х.) работало 384 преподавателя и обучалось ок. 3 тыс. студентов (мед. ф-т был создан с помощью СССР и начал работать с 1969). В г. Китве-Нкане имеется филиал ун-та З., в к-ром учатся 473 студента. В З. работает ряд ин-тов и колледжей, к-рые дают неполное высш. образование, в т. ч. Нац. инт. обществ. управления (осн. в 1963), колледж прикладных ремёсел и коммерции (1963), технич. колледж (1953), колледж по развитию нац. ресурсов — все в Лусаке, с.-х. колледж в г. Монзе (1947), Сев. технич. колледж в Ндоле (1964), технол. инт-в в Китве-Нкане (1970). В Мулунгуши находится Высш. парт. школа правящей партии ЮНИП. Пед. колледжи имеются в гг. Кабве, Касама, Китве-Нкана, Лусака, Ливингстон, Муфулира и Чипата. В 1981/82 уч. г. в ун-те, а также в ин-тах и колледжах обучалось ок. 9,1 тыс. студентов. В 1983 в вузы СССР по гос. линии направлено 26 замбийцев.

Крупнейшие библиотеки. В Лусаке — 6-ка ун-та З. (св. 400 тыс. тт. в 1981); Библиотечная служба З. (осн. в 1962; св. 400 тыс. тт.), Нац. архив З. (1947), Гор. публичная б-ка (осн. в 1943; св. 140 тыс. тт.); в Ндоле — Публичная б-ка (св. 68 тыс. тт.); в Китве-Нкане — Публичная б-ка (1963; св. 20 тыс. тт.).

Музеи. В Лусаке — дом-музей К. Каунды, политич. музей ЮНИП, Нац. музейное бюро, к которому относятся музей в Ливингстоне с б-кой (осн. в 1934); музей в Ндоле, музей в Мбале.


В. З. Клепиков.

Научные учреждения. В Лусаке — Нац. совет науч. исследований (осн. в 1967), Геол. служба (1951), Инт-

Архитектура и изобразительное искусство

В сев. и вост. р-нах З. обнаружены наскальные росписи и петроглифы. Наиб. ранние из к-рых датируются 4-м тыс. до н. э. Росписи, выполненные минер. красками (чаще всего красной, жёлтой, белой, чёрной), представляют собой схематичные изображения животных (слонов, антилоп, страусов), людей, сцен охоты или просто красочные сочетания кривых и прямых линий. Наиб. распространённый тип нар. жилища З. — круглые хижины с глиняными или плетёвыми стенами, с конич. камышовой крышей, свес к-рой образует веранду. Обмазанные глиной стены украшаются многоцветной росписью стилизов. рисунка. На С., в р-не р. Лулула, хижины плотно группируются вокруг площади с домом вождя. Неск. деревень укреплены общим частоколом. На Ю. (плато Тонга) обнесённые оградой усадьбы в 2—3 хижины свободно разбросаны вокруг усадьбы вождя, состоящей из 10—15 хижин. Ныне укрепления исчезают, сёла получают регулярную планировку и вдоль улиц ставятся прямоугольные в плане дома из сырца под 4-скатной камышовой крышей, с верандой и остеклёнными окнами. Возникшие в нач. 20 в. города З. — Лусака, Ливингстон, Ндола и др. — относительно невелики, имеют широкие улицы и свободную малоэтажную застройку из железобетона и кирпича-сырца. На р. Кафуэ построен одноим. пром. центр, у водопада Виктория создан туристический комплекс, сооружения к-рого стилизованы под нар. жилище (1975).

Дерев. круглая скульптура З. изучена мало. Большой частью человеческие фигуры сильно вытянутых и искажённых пропорций поддерживают сиденья стульев, скамей, тронов. Иногда они объединены в динамичные композиции. Резными фигурками людей и животных украшаются также разл. бытовые предметы — ложки, подголовники, гребни, пестики для растирания табака, крышки овальных мисок. Из др. видов художеств. ремесла распространено гончарство. Лепные глиняные сосуды — с процарапанным геометрич. орнаментом. Выразительны глиняные курительные трубки, украшенные фигурками людей или животных (бегемотов, буйволов, антилоп). Из пальмовых листьев и тростника плетут циновки, корзины с цветным геометрич. орнаментом, в к-рый вплетаются схематизированные изображения животных и птиц. Изготавливаются ювелирные изделия из серебра, меди, малахита, мыльного камня. Проф. иск-во З. возникло недавно. Среди художников выделяются живописец-монументалист Р. Силило (декор. стенные росписи в музее в Лусаке — сцены истории З. и жизни совр. деревни), живописцы Г. Таяли, Р. Сичалве (оба занимаются также скульптурой), живописцы Б. Кабамба, Ф. Чиньяма, Л. Иомбе, Р. Ньиренда, скульпторы П. Ломбе, работы к-рого отличаются острой динамикой форм, Р. Каусу, Б. Калулу. Име-



афр. исследований при ун-те З. (1937). Исследоват. бюро по педагогике при ун-те З.; в Чилани — Центр. исследоват. ин-т рыб-ва, Исследоват. с.-х. станция (1952); в Мазабуке — Центр. ветеринарная станция (1926); в Китве-Нкане — Лесотехнич. исследоват. бюро (1956), Исследоват. мед. бюро (1950) и др. Имеется ряд науч. об-в и ассоциаций.

Литература

Лит-ра З. развивается в осн. на англ. яз. на основе фольклорных традиций. Событием лит. жизни стали кн. Дж. Чивале «Исторические тексты центральных банту» (1962) на языках народов бемба и луба, а также сб. поэм Дж. Мусалу «Аламанго» (1962). Однако художеств. лит-ра на местных яз. получила ограниченное распространение. В 70-е гг. появились произв. замбийских писателей на англ. яз. Известность получил роман Д. Мулайшо «Язык немых» (1977), в к-ром в аллегорич. форме ставятся морально-этич. проблемы совр. общества. Вышли антология коротких рассказов «Голоса Замбии» под ред. М. Лисванисо, романы Г. Пири «Рок судьбы», «Щекотливая сенсация» и др. В 1964 возникла «Группа новых писателей» (глава — писатель инд. происхождения Чаймен Вьяс), основавшая журн. «Литература Замбии». В неё входили популярные поэты, в т. ч. П. Муленга, М. Касесе, О. Симпсон, Анна Штиглер, Р. Бапти, а также прозаик У. Саиди, книга к-рого «Легенда о новой Замбии» посвящена переменам в независимой стране. Со стихами выступил А. Маклин. В 1968 в ун-те З. создано «Творческое общество Мфала», издававшее лит. ж. «Жемчужина Африки», в к-ром публиковались эпич. поэмы на местных яз. с переводом на англ., а также рассказы и критич. статьи. Появились в стране и др. лит. группы и клубы. В сер. 70-х гг. из-за возрастающих материальных трудностей, препятствовавших изданию произв. и организации конкурсов и т. п., большинство лит. групп и клубов распалось, однако стремление литераторов к объединению проявилось в создании в 1978 Замбийской нац. ассоциации писателей.

1. Деревянная скульптура. 2. Пестик для растирания табака. 3. Резной стул. 4. Г. Эллисон. «Танцор». 1953. 5. Современная чеканка по меди.

ется центр иск-ва, к-рый организует ежегодные выставки изобразит. и прикладного иск-ва.

В. Л. Воронина, Е. Н. Сильверсвай.

Музыка

Муз. иск-во З., как и др. афр. стран, синкретично (тесно взаимосвязаны песня, танец, инструм. игра). Популярны групповой танец нгома (у народа нгони), танец ичила, сопровождаемый барабанным ансамблем (у лала). Широко распространены колыбельные, свадебные, похоронные песни. Существ. пласт представляют ритуальные песни и танцы: в ритуале «одержимости духом» у народов чева и нсенга исполняются машаве (хоровые песни и танцы под аккомпанемент барабанов, при участии медиумов), в ритуале «излечения» у лунда — увангу (хоровые песни и танцы), исполняющиеся только женщинами, сопровождаются барабанами или хлопками в ладоши), в ритуале инициации у лучази — кувумбука (танцы масок, символизирующие духов) и др.

Разнообразны типы пения: сольное, хоровое (как унисонное, так и 2—4-голосное, в к-ром встречаются параллельные терции, кварты, квинты), а также чередование солиста и хора. Звучащие песен б. ч. основаны на неполной диатонике (5—6-ступенные).

Своеобразны манеры пения у разл. народов: встречаются фальцет, улюлюканье, глоссандо, йодли и др.

Пение обычно сопровождается игрой на муз. инструментах, из к-рых широко бытуют ударные — прежде всего барабаны, в т. ч. маома, или лиома (большие барабаны), кисунгу, нсоло (малые), а также санса, или мбира (у разл. народов называется по-разному — канкобеле, ликембе, кангомбо и др.); из струнных инструментов — мьянгала, или калумбу (муз. лук), калиго (смычковый), цитра банго; из духовых — трубы мбембо, флейты, свистки и др.

С проникновением на терр. страны европейцев (18—19 вв.) получили распространение христ. песнопения, сформировались песенные стили, совмещающие афр. и европ. муз. элементы. С 20 в., особенно в 50—70-х гг., появились новые жанры, пришедшие из стран Юж. и Центр. Африки, а также Европы: напр., т. н. катангский гитаристский стиль, танцы крикри, румба — из Заира; танцы джайв, пата-пата, паба-паба, манья-манья — из ЮАР; катекете (стиль ансамблевого пения в сопровождении гитар) — из Анголы. Возникли и местные песенные стили — имбуно, вулама-тамбо, синджонджо, сандауни, а также танцы мбени, калеле и др. В период борьбы за независимость (60-е гг.) популярность приобрели патриотич. песни, к-рые исполнялись ведущими коллективами, в т. ч. Нац. ансамблем танца Замбии «Малимба» (осн. в 1964; гастролировал в СССР в 1969, 1974, 1978). После провозглашения независимости в стране созданы мн. муз. коллективы, в т. ч. оркестр радио Лусаки, квартет братьев Макома, квартет «Крестнонос-



Национальный фольклорный ансамбль «Бемба Фолс» в Лусаке.

цы», исполняющие традиц. и совр. замбийскую музыку.

Среди известных исполнителей традиц. музыки — музыканты М. Маталияна, А. Мулена, Э. Манда, среди певцов — Д. Мазука, П. Мади. Популярностью пользуются вокально-инструм. ансамбли «Большая золотая шестёрка», «Колдунья». «Нью кроссбоунс», «Маома», в репертуаре к-рых собств. песни, обработки нар. мелодий (в стилях рок, регги, диско и др.). В стране был осн. Департамент культуры, занимающийся вопросами сохранения и развития традиц. иск-ва, организацией творч. коллективов. Департамент проводит ежегодные муз. конкурсы. Функционирует Ин-т афр. исследований (при ун-те Лусаки). Большое внимание уделяется муз. образованию: музыка введена в качестве обязат. предмета в программу школ и вузов. В рамках ежегодных фестивалей, устраиваемых театр. ассоциациями, проводятся конкурсы хорового пения и танца. *О. В. Русанова.*

Театр

До 1964 в Сев. Родезии существовали только театр. группы европейцев-любителей, объединённые в Сев. родезийскую драм. ассоциацию. В 7 городах имелись небольшие театр. помещения (т. н. литл-театр). После провозглашения независимости возникли афр. театр. коллективы, был создан Замбийский трест иск-в, руководимый драматургами-режиссёрами Г. Лумпой и К. Нкхатой. Они поставили перед собой задачу содействовать развитию нац. театр. иск-ва. Одна из работ треста — «Орестея» Эсхила (1967, реж. Нкхата) в переложении на афр. мотивы, с музыкой и танцами на материале местного фольклора. Был поставлен спектакль «Сыновья и дочери» Джо де Графта (1968). Проф. театра в З. нет. Действуют многочисл. театр. об-ва, группы и клубы, большинство к-рых входит в 3 орг-ции: Замбийскую нац. ассоциацию театр. иск-ва (ЗАНТАА, св. 100 коллективов), Театр. ассоциацию З. (ТАЗ) и Замбийский союз театр. иск-в (ЗАТУ). Входящие в ЗАНТАА труппы стремятся создать нац. т-р. Гастрольные труппы «Чик-

ваква» (ун-т З., Лусака) и «Киньяма продакшен юнит» (Лусака) развивают идею «нар. т-ра» с максимальным участием в спектакле зрителей. В Китве-Нкане функционирует группа «Фвебена Африка» («Афр. драм. группа»), к-рая ставит остросоциальные по содержанию спектакли и идёт по пути «т-ра одного актёра». Во мн. спектаклях коллективов ЗАНТАА широко используются традиц. замбийские танцы, песни, музыка. Связанный с Замбийским технологич. ин-том «Передвижной т-р ЗХА—РЭИЛЗ» (Китве-Нкане) специализируется на скетчах. Кроме этих коллективов известностью пользуются базирующийся в ун-те З. т-р «Тиквиза», «Тафика» (Лусака), «Титандизе» (Китве-Нкане), «Тукумане» (Ндола). Театры ЗАНТАА ставят, как правило, пьесы афр. драматургов. Большое число постановок посвящено борьбе замбийцев за независимость («Длинные руки закона», «Дураки», «Пьесы Чёрного Мамбы», «Касама и Мусинга» К. Касемы, социальным проблемам («Тяготы» Дж. Руганды, «Искажение» Касемы, «Каждый», «Камера» Д. Мвансы, «Политическая необходимость» Дж. Чонго, «Жребий судьбы» У. Сосы и Б. Мбевы), вопросам семьи и взаимоотношения поколений («Ком земли для родственника» М. Пири, «Разрыв родства» А. Чилулу, «Судьба братьев» Г. Лунгу). Мн. пьесы посвящены освобождит. борьбе др. афр. народов («Соузто» М. Пири, «Земли Казембе», «Казембе и португальцы» А. Масие), религ. проблемам. Спектакли часто исполняются на местных афр. языках.

Среди известных коллективов ТАЗ: Театр. клубы Лусаки и Ндолы, Об-ва иск-в Кабве, Чинголы, Муфулиры («Кантанши»), Китве-Нкане и Калупуши, т-ры «Венус» (Кабве), «Ловентал» (Ндола), «Радос» (Луаншья).

В репертуаре трупп ТАЗ центр. место занимает классика, а также пьесы совр. европ. и амер. драматургов. Часто ставятся пьесы филос., иногда и религ. содержания, комедии и мюзиклы. В 1976 в Театр. клубе Лусаки состоялась премьера спектакля «Вишнёвый сад» А. П. Чехова, несколько позже был поставлен «Ревизор» Н. В. Гоголя, а в 1983 — «Кавказский меловой круг» Б. Брехта. В нач. 80-х гг. на сценах клубов ТАЗ появились пьесы замбийских и др. афр. драматургов: «Чака — великий император» М. Квали, «Брат-человек», «Каличели» К. Икафы и др. В 1977 на 2-м Всемирном фестивале негроафр. иск-ва и культуры в Лагосе т-р «Тиквиза» показал спектакль «Соузто» о расстреле антирасистской демонстрации африканцев в пригороде Йоханнесбурга, признанный лучшей драматич. постановкой. ЗАНТАА и ТАЗ ежегодно проводят фестивали сценич. иск-ва, организуют семинары.

Н. И. Львов.
Лит.: Яблочков Л. Д., Коренное население Британской Центральной Африки, в кн.: Африканский этнографический сборник, в. 2, М., 1958; Свандизе И. А., Сельское хозяйство Северной Родезии, М., 1963; Демкина Л. А., Крах Федерации Родезии и Ньясаленда, М., 1965; Ксенофонтова Н. А., Замбия, Малави, в кн.: История национально-освободи-

тельной борьбы народов Африки в новейшее время. М., 1978; Перышкин Е. В. Политическая система Республики Замбия. М., 1980; Республика Замбия. Справочник. М., 1982; Комаров Г. Пронзанные ритмом. «Театр», 1975, № 9; Clark J. D., The Stone Age cultures of Northern Rhodesia, Claremont, 1950; Goodall E., Cooke C. K., Clark J. D., Prehistoric rock art of Federation of Rhodesia and Nyasaland, Salisbury, 1959; Seven tribes of British Central Africa, ed. by E. Colson and M. Gluckman, L.—N. Y., 1951; Roberts A., A history of Zambia, L.—[a. o.], 1976; Gunnison I. G., The Luapula peoples of Northern Rhodesia, Manchester, 1959; Area handbook for Zambia, 2 ed., Wash., 1974; Bates R. H., Unions, parties and political development. A study of mineworkers in Zambia, New Haven 1971; Grotpeter J. J., Historical dictionary of Zambia, Metuchen — L., 1979; Kaunda K. D., Humanism in Zambia and a guide to its implementation, Lusaka, [1968]; ето же, A guide to the implementation of humanism in Zambia..., [Lusaka, 1967]; Mensah Atta Annan, Ndebele — Soli Bi-musicality in Zambia, в кн.: Yearbook of the TFMC, v. 2, Urbana, 1970; ето же, Music of nineteenth-century Zambia, в кн.: Musikulturen Asiens, Afrikas und Ozeaniens in 19. Jahrhundert, Regensburg, 1973.

«ЗАМБИЯ ИНДАСТРИАЛ ЭНД МАЙНИНГ КОРПОРЕЙШЕН» (Zambia Industrial and Mining Corporation), гос. корпорация в Замбии. Осн. в 1970. Контролирует деятельность ок. 120 гос. и смешанных компаний гл. обр. в обработ. и горнодоб. пром-сти, энергетике, на транспорте и в связи, внеш. торговле и др. Оборотный капитал 3121 млн. квач, активы св. 4000 млн. квач (1983). Местонахождение — г. Лусака. М. А. Чубаева.

«ЗАМБИЯ КОНСОЛИДЕЙТЕД КОПЕР МАЙНС» (Zambia Consolidated Copper Mines), смешанная компания в Замбии (60,3% акций принадлежит гос-ву), занятая добычей, обогащением, выплавкой меди, полиметаллич. руд, кобальта и др. Осн. в 1981 в результате слияния двух контролируемых гос-вом горнорудных компаний — «Нчанга консолидейтед копелер майнс» и «Рон консолидейтед майнс». Капитал 893 млн. квач. Компании принадлежат один из крупнейших в мире подземных медных рудников в Муфулире и з-д по рафинированию меди в Рокане, а также горно-металлургич. пр-тие Брокен-Хилл (полиметаллич. руды) и др. Местонахождение — г. Лусака. М. А. Чубаева.

«ЗАМБИЯ ЭЛЕКТРИСИТИ СЭПЛАЙ КОРПОРЕЙШЕН» (Zambia Electricity Supply Corporation), гос. корпорация в Замбии. Осн. в 1969. Производит ок. 55% всей электроэнергии, а также поку-

пает ее у др. компаний. Практически полностью (на 96%) обеспечивает потребности Замбии в электроэнергии. Корпорации принадлежат ГЭС Кафуэ и Виктория-Фолс. Местонахождение — г. Лусака. М. А. Чубаева.

ЗАМФАРА, Занфара (Zamfara), феод. гос-во хауса в Центр. Судане (на терр. совр. Нигерии). Сложилось к 17 в. в верховьях рр. Рима, Сокото и Замфара, на землях замфаравы — этнографич. группы хауса. В образовании З., видимо, приняли участие группы мигрантов из соседних р-нов *Кацины* и *Кано*, к-рые захватили или создали (не позднее сер. 14 в.) предгос. образования в междуречье Гагере и Бунсуру (Дутси, Иса, Бирнин-Замфара). Этот р-н со столицей в Бирнин-Замфара стал историч. центром гос-ва. З. поддерживала тесные связи с соседними политич. образованиями: *Кебби* и *Забермой* на С., *Гобиром*, *Адаром* и *Азбеном* на С. и С.-З. Со 2-й пол. 16 в., после почти столетней зависимости З. сначала от державы *Сонгай*, затем от *Кебби*, начался период её политич. возвышения и терр. расширения. Воен. походы предпринимались против сопредельных гос-в, контролировавших торг. пути к Агадесу: *Яури*, *Кебби*, *Кано* и *Кацина*. В кон. 16 в. З. удалось одержать несколько побед над *Кебби* и установить господство над *Яури*. В 17 в. воен.-политич. давление З. на соседние гос-ва резко усилилось. В сер. 17 в. царь *Алию* и его двор, видимо, официально приняли ислам. В правление царей *Абду* и *Сулеймана* (2-я пол. 17 в.) З. расширила свои владения гл. обр. за счёт *Кебби*. В 1-й четв. 18 в. 37-й царь *Бабба* (1715—34) заключил союз с *Гобиром* и *Азбеном* против *Кебби*. При его сыне *Якубу* (1734—35) объединённое войско союзников нанесло поражение *Кебби*. В это время З. занимала господств. позиции в басс. р. Сокото. Однако длит. войны и начавшееся в 30-х гг. 18 в. расселение жителей *Гобира* на землях З. подорвали в сер. 18 в. политич. могущество царей З. В 1764 (или 1756) поселенцы-гобира во главе с *Бабари* из *Гобира* захватили и разграбили столицу З. — *Бирнин-Замфара*.

В нач. 19 в. остатки З. вошли в халифат *Сокото*.

Лит.: Киселев Г. С., Хауса. Очерки этнической, социальной и политической истории (до XIX столетия), М., 1981; K r i e g e r K., Geschichte von Zamfara, Sokoto-Provinz, Nordnigeria, B., 1959; Hogben S. J., Kirk Greene A. H. M., The Emirates of Northern Nigeria, L., 1966. И. В. Следзевский.


ЗАНА, Цана (рим. — *Диана-Ветеранорум*), древний рим. и визант. город в Алжире. Разрушен в 10 в. Рим. форум, триумф. арки — 3-пролётная, 1-пролётная (2 или 3 вв.), руины храма *Дианы*; визант. стены, крепость с прямоугольными в плане башнями на углах, церковь (на рим. форуме; использованы части рим. построек). 2 мавзолея, саркофаги, акведук с резервуаром. Т. П. Каптерева.

ЗАНЗИБАР (Zanzibar), остров в Инд. ок., у вост. побережья Африки. Входит в состав Танзании. Отделён от материка Занзибарским прол., ширина к-рого в наиб. узком месте 36 км. Пл. 1658 км². Остров низменный (выс. до 120 м), окаймлён коралловыми рифами. Сложен коралловыми известняками; развит карст. Климат экв. муссонный. Ср.-мес. темп-ры 23—28°С. Осадков 1500—2000 мм в год с двумя максимумами (апрель — май, ноябрь — декабрь). Естеств. растительность — вторичные кустарниковые заросли, на побережье — местами мангры. Плотации гвоздичного дерева, риса; кокосовые пальмы. Гл. город и порт — Занзибар.

С 10 в. на З. существовал исламский султанат. В 16 в. З. оказался в руках португальцев. В кон. 17 в. португальцы были изгнаны арабами султаната *Омана*. В 1832 оманский султан *Сейид Саид* перенёс на З. столицу султаната и установил власть над прибрежными р-нами и частью внутр. областей терр. совр. Танзании и Кении. В 1856 З. стал самостоят. султанатом. В нояб. 1890 Великобритания установила над З. свой протекторат. В дек. 1963 Занзибарский султанат добился политич. независимости. В янв. 1964 в результате нар. антифеод. революции была провозглашена Нар. Респ. Занзибара и Пембы. В апр. 1964 произошло объединение З. с Танганьикой в Объединённую Респ. Танганьики и Занзибара (с окт. 1964 — Объединённая Респ. Танзания). В. Я. Кацман.

ЗАНЗИБАР, главный город островной части Танзании. Адм. ц. обл. Занзибар. Расположен в естеств. гавани на зап. берегу о. Занзибар, в Занзибарском прол. (Инд. ок.). 125 тыс. жит. (1983). Порт (грузооборот 140 тыс. т в 1973). Пр-тия мыловар., парфюмерной, кож-обув., пищевкус. пром-сти. Кустарные промыслы. Вывоз гвоздики, копры, цитрусовых, гвоздичного масла.

Осн. в 16 в. Б. ч. города застроена домами араб. типа из кораллового камня, к-рые образуют лабиринт узких улиц. Имеются мечети базиликального типа с крышами на рядах стрельчатых и фестоначатых арок. 2—3-этажные жилые дома с плоскими перекрытиями, смыкающиеся торцами, располагаются вокруг квадратных дворов; фасады



Занзибар в 1890. Гравюра.



Кварталы жилых домов. Кон. 1960-х гг.

оживлены расписными ставнями или решётками; резные двустворчатые двери с символич. изображениями рыбы, лотоса и цепей; декор дополняют кованые шляпки гвоздей. Сохранились араб. форт, спланированный в виде трапеции с 4 круглыми башнями (1710), дворец араб. правителей Бет-эль-Аджаиб (1883), европ. постройки кон. 19 в. (англиканская церковь, 1873—79, арх. Дж. Синклер, псевдоготика; костёл. кон. 19 в., арх. М. Беранжье, псевдоренессанс). Во 2-й пол. 19 в. возник афр. пригород Нгамбо, застроенный хижинами местного типа из жердей, обмазанных глиной, с крышами из пальмовых листьев. С 1964 началось стр-во нового жилого р-на с участием архитекторов и строителей из ГДР. Составлен проект реконструкции З. (1968, инж. Х. Шольц). Возведён также р-н 3-этажных секц. домов из монолитного бетона. Гос.

музей З. (быв. Мемориальный музей мира, осн. в 1925), Гос. архив. З.

В. Л. Воронина (архитектура).

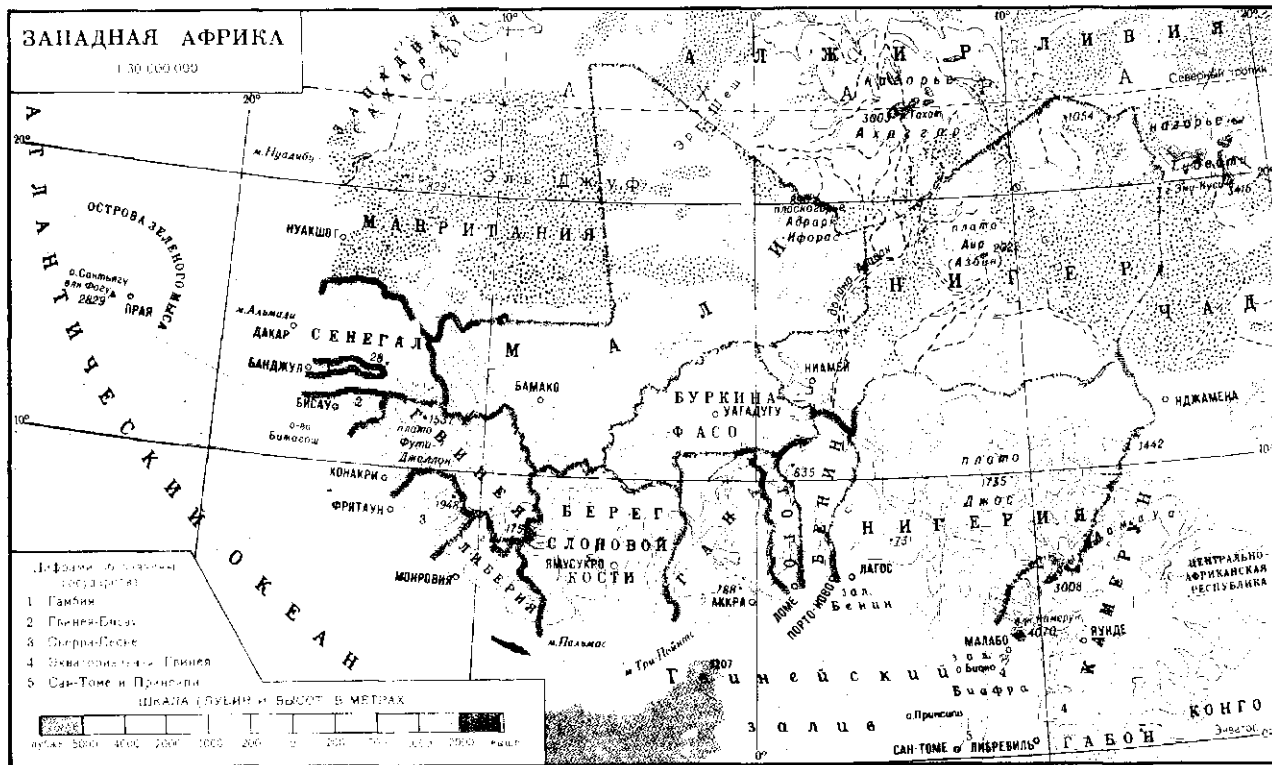
ЗАПАДНАЯ АФРИКА, часть Афр. материка, омываемая с З. и Ю. Атлант. ок. На С. граничит с Сахарой, на В. — с котловиной оз. Чад и горными хребтами, протянувшимися от этой котловины до зал. Биафра. На терр. З. А. расположены гос-ва Бенин, БСК, Буркина-Фасо, Гамбия, Гана, Гвинея, Гвинея-Бисау, Либерия, Мали, Нигер, Нигерия, ОЗМ, Сенегал, Сьерра-Леоне, Того. Почти вся терр. З. А. находится в пределах *Африканской платформы*. В рельефе преобладают невысокие (200—400 м) выровненные плато, над поверхностью к-рых возвышаются немногочисл. горные массивы Фута-Джаллон. Сев.-Гвинейская возз., невысокие горы Того, Атакора, плато Джос и др. Для рельефа З. А. характерны также уступы разной

высоты и протяжённости между разновысотными и разновозрастными древними поверхностями выравнивания, создающие облик горной страны.

Климат преим. субэкваториальный, в юж. части — экваториальный. Характерна смена осн. сезонов — дождливого и сухого. Кол-во осадков увеличивается с С. на Ю. от 250 мм до 1000—1500 мм в год, а в прибрежной полосе до 2000—4000 мм (летний сезон дождей длится до 7 мес.). З. А. богата кр. и полноводными реками, крупнейшая — Нигер, впадающая в Гвинейский зал.

В З. А. чётко проявляется по мере движения с С. на Ю. смена широтных природных зон. Зона пустынь к Ю. от 20° с. ш. постепенно переходит в злаково-кустарниковые полупустыни, сменяющиеся ещё южнее опустыненной саванной. Далее проходят зоны саванн и лесосаванн, сезонно влажных листопадных и полулистопадных, постоянно влажных тропич. лесов. Вечнозелёные тропические (дождевые) леса сохранились в З. А. лишь местами — в горных участках речных долин, кое-где на побережье. В геоботанич. отношении в пределах З. А. выделяют 3 кр. зоны: сахельскую зону (сахель), создающую переход от Сахары к саваннам, зону типичных саванн — суданскую и зону лесосаванн и тропич. лесов — гвинейскую.

Животный мир З. А. разнообразен и богат. Сохранилось немало кр. копытных, встречается страус (на С.-З.), из хищников — пантера, леопард, гиена, шакал и др. Многочисленны и разно-



образны обезьяны, много птиц, пресмыкающихся, насекомых. Прибрежные мор. воды богаты ценными породами промысловых рыб (тунцовые, сардины и др.). Для охраны естеств. растительности и животного мира создано неск. нац. парков и заповедников.

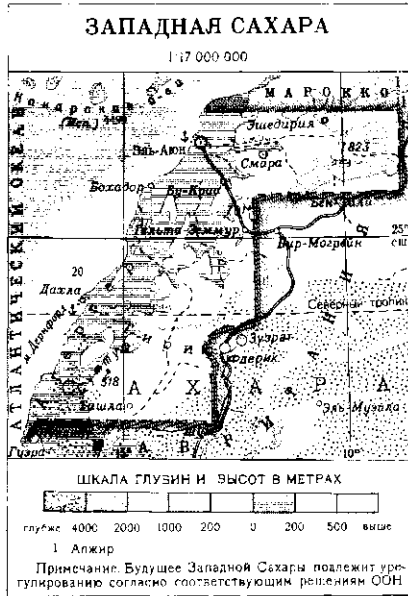
ЗАПАДНАЯ САХАРА, территория на сев.-зап. Африки. На С. граничит с Марокко, на С.-В. — с Алжиром, на Ю. и В. — с Мавританией. На З. и С.-З. омывается Атлантич. ок. Протяжённость береговой линии ок. 1,3 тыс. км. Пл. 266 тыс. м². Нас. 140 тыс. чел. (1982, оценка), гл. обр. мавры. Нас. говорит на диалекте араб. яз. — хассания. Господств. религия — ислам суннитского направления. З. С. состоит из Северной (Сегийет-эль-Хамра) и Южной (Рио-де-Оро) областей. Адм. ц. — Эль-Аюн.

Поверхность З. С. представляет собой равнину, плоскую на З. и возвышенную на В. (плато Мавританского Адрара выс. 300—350 м). Наиб. высоты находятся на С.-В., вблизи Атласских гор (823 м). Терр. З. С. расположена в сев.-зап. части древней *Африканской платформы* в пределах Западно-Сахарского мезозойско-кайнозойского прогиба (Эль-Аюн), в зап. секторах палеозойского прогиба Тиндиф и докембрийского *Регибатского массива*. По общим запасам фосфоритов З. С. занимает 2-е место в Африке (10 млрд. т, 1981, осн. м-ние — Бу-Краа). Разведанные запасы жел. руд — 400 млн. т (1981). Имеются также запасы нефти, медной руды, калийных солей, ртути, марганца, урана. Климат на б. ч. терр. — тропич., пустынный, в приморской части несколько смягчён влиянием океана. Ср.-месячные темп-ры от 17—20° до 25—30°C. Осадков 50—200 мм в год. Дожди редки (в октябре—ноябре и марте—мае). Постоянных рек нет. Растительность — в осн. кустарники и травы (гл. обр. степлющиеся злаковые виды) на каменистых и песчаных пустынных почвах. Вблизи редких оазисов и в низовьях узда Хамра произрастают различные виды акаций, туи, пальм, фикуса (фиговое дерево).

Для животного мира характерны копытные (кабаны, муфлоны, антилопы), пресмыкающиеся (ящерицы, змеи), мелкие грызуны. Встречаются хищники — гепард, шакал, гиена.

Осн. занятие нас. — кочевое скот-во. Поголовье (1982, тыс.): верблюдов — ок. 50, коз — ок. 50, овец — св. 20. Обрабат. земли занимают (1975) 0,01% терр. Выращиваются ячмень, пшеница, просо, овощи. В 1975 добыто 2,7 млн. т фосфоритов. Среднегод. выработка электроэнергии ок. 3 млн. кВт·ч. Среднегод. улов рыбы — 4,5 тыс. т. Жел. и шоссе-ных дорог нет. В Дахла — аэропорт и морской порт. Экспорт — фосфориты, скот, шерсть, шкуры, поваренная соль, импорт — продовольствие, нефтепродукты, пром. товары. Ден. единица — песета.

Издавна на терр. З. С. расселились пришедшие из Сев. Африки скотоводч. берберские племена. В 7 в. терр. З. С.



затронула волна араб. завоеваний. В 9—11 вв. терр. З. С. входила в состав ср.-век. империи Гана, в 11—12 вв. — гос-ва Альморавидов. Араб. племена макиль, вторгшиеся в гос-во Альморавидов, ускорили начавшийся в 11 в. процесс исламизации и арабизации на терр. З. С. Арабы заняли господствующее положение. С 15 в. исп. и португ. колонизаторы предпринимали попытки овладеть терр. З. С., но постоянно сталкивались с решительным сопротивлением местных жителей. В 80-х гг. 19 в. Испания объявила об установлении своего протектората над прибрежной частью зап.-сахарской территории (Рио-де-Оро). Владение Испанией получило название Исп. Сахара. В соответствии с исп.-франц. соглашениями 1900, 1904 и 1912 были определены границы исп. владений. К сер. 30-х гг. 20 в. под колон. господством Испании оказалась и обл. Сегийет-эль-Хамра. Нац.-освободит. борьба сахарцев в 1956—58 была подавлена с помощью франц. экспедиц. корпуса. В 1959 З. С. объявлена «заморской провинцией» Испании. После провозглашения в 50-х — нач. 60-х гг. независимости Марокко, Мавритании и Алжира активизировалось освободит. движение в З. С. Вопрос о ликвидации исп. колон. управления в З. С. неоднократно ставился в ООН. В дек. 1965 ГА ООН призвала пр-во Испании немедленно принять необходимые меры для деколонизации этой терр. На последующих сессиях ГА ООН подтверждала право народа З. С. на самоопределение. В 1970 в Эль-Аюне произошло крупное выступление против колонизаторов.

В мае 1973 создан Нар. фронт за освобождение Сегийет-эль-Хамра и Рио-де-Оро (*Фронт ПОЛИСАРИО*), выдвинувший программу борьбы народа З. С. за самоопределение и независимость. В 1974 Испания предоставила З. С. внутр. автономию и объявила о намерении про-

вести референдум о самоопределении З. С. В связи с этим Марокко и Мавритания, ссылаясь на историч., географич. и этнич. общность, потребовали деколонизации З. С. и передачи этой терр. им. Вопреки решениям ООН и Междунар. Суда, к-рый также поддержал право сахарцев на самоопределение, Испания, Марокко и Мавритания заключили соглашение (нояб. 1975), по к-рому Испания передала З. С. под врем. адм. управление Марокко и Мавритании. Р-н Сегийет-эль-Хамра (с м-нием фосфоритов Бу-Краа) отошёл к Марокко, Рио-де-Оро — к Мавритании. В дек. 1975 Испания начала вывод войск из З. С., на терр. к-рой вступили войска Марокко и Мавритании. Фронт ПОЛИСАРИО выступил против раздела З. С. и развернул активные боевые действия против марокканских и маврит. войск. Часть гражд. населения обосновалась в лагерях беженцев на терр. Алжира (близ г. Тиндиф). Фронт провозгласил себя единств. законным представителем народа З. С. и 28 февр. 1976 в пункте Бир-Лахлу (З. С.) объявил о создании Сахарской Араб. Демократич. Респ. (САДР). ПОЛИСАРИО начал осуществлять меры по обеспечению населения работой, ликвидации неграмотности (бесплатное обязат. обучение детей и подростков) и др. В марте 1976 САДР была признана Алжиром. В знак протеста Марокко и Мавритания разорвали дипломатич. отношения с Алжиром. В связи с тем, что пр-ва США и Франции выступили на стороне Марокко и Мавритании и предоставили им воен. помощь для борьбы с Фронтом ПОЛИСАРИО, напряжённая обстановка в Сев.-Зап. Африке ещё более обострилась.

3-й съезд ПОЛИСАРИО (авг. 1976) принял нац. программу, политич. манифест и конституцию САДР. В соответствии с конституцией ген. секр. Фронта ПОЛИСАРИО является одновременно президентом САДР и возглавляет высший гос. орган — Совет революц. командования. З. С. неоднократно обращалась к Марокко и Мавритании с призывом о прекращении воен. действий и мирном урегулировании конфликта. В 1978 сахарский конфликт был передан на рассмотрение спец. к-та ОАЕ, к-рый рекомендовал прекратить огонь в З. С. В авг. 1979 пр-во Мавритании подписало с Фронтом ПОЛИСАРИО соглашение о мире и вывело свои войска и администрацию из юж. части З. С. После вывода маврит. войск вооруж. силы Марокко заняли терр. Рио-де-Оро, к-рая была объявлена провинцией королевства. ГА ООН неоднократно подтверждала право народа З. С. на самоопределение и независимость, призывала Марокко вывести свои войска из З. С. В июне 1981 18-я сессия ассамблеи ОАЕ призвала стороны прекратить огонь и провести референдум о самоопределении народа З. С.

Усилия ОАЕ по урегулированию конфликта на основе признания права народа З. С. на самоопределение, к-рое должно быть решено путем референдума, не привели к положит. результатам.

СССР неизменно выступает в ООН за мирное решение проблемы. САДР — чл. ОАЕ (с 1984); признана 63 гос-вами мира, в т. ч. 30 странами Африки.

Лит.: Benabdellah Abdelaziz, *Vérité sur le Sahara*, Roanne, 1977; Fuchs P., *Die Völker der Südost-Sahara*, W., 1961; Gardi R., *Sahara*, P., 1971; Grettton J., *Westem Sahara — the fight for selfdetermination*, L., 1976; Maestre Alfonso J., *El Sahara en la crisis de Marruecos y España*, Madrid, 1975; Yata Ali, *Le Sahara Occidental Marocain*, Casablanca, 1973.

Н. П. Подгорнова

ЗАПАДНОАТЛАНТИЧЕСКИЕ ЯЗЫКИ, подсемья *нигеро-конголезских языков*. Распространены в прибрежных областях Зап. Африки (Сенегал, Гамбия, Гвинея-Бисау, Гвинея, Сьерра-Леоне, частично Либерия и Бенин); лишь *фульфульде язык* (фула) распространён за пределами ареала по всей Зап. Африке.

Термин «З. я.» был впервые использован С. Келле. Единство З. я. было научно обосновано Д. Вестерманом (1927). Взяв за основу классификацию Вестермана, Д. Гринберг уточнил её.

З. я. делятся на две ветви: северную и южную. К первой относятся: 1) языки фульфульде (фула), серер, волоф (включая лебу); 2) группа чангин — лехар, сафер, нон, ндур, фалор и др.; 3) группа бак — подгруппа диола (фони, хулупф; сусилай; карон; кватай; байот); манджак (мандьяк), папел (пепел), манкань, балант; подгруппа тенда (танда, басари, бедик); коньяги; биафада, паджаде; баньон; кобиана, касанга; 4) языки налу, мбулунгиш и др. Ко второй ветви относятся: 1) яз. суа; 2) группа мел — темне, бага-коба и др. диалекты бага (собане, ситему, мадури и др.), ландума, тиапи, булом (включая шербро), ммани, крим, кисси, гола; 3) яз. лимба. Яз. биджаго, по Д. Сепиру, является изолированным.

З. я. в большинстве своём мелкие, однако на нек-рых из них (балант, диола, серер, кисси, булом, лимба, гола) говорят более чем по 100 тыс. чел., на темне ок. 500 тыс., на волоф св. 2 млн., на яз. фульфульде св. 8 млн. (1981, оценка).

Морфологич. строю З. я. свойствен синтетизм, сочетающий элементы изоляции, агглютинации и флексии. Общей чертой всех З. я. является наличие согласовательных именных классов, количественно варьирующихся по отд. группам и языкам.

Из всех З. я. лишь на фульфульде и волоф ещё в докол. период существовала письменность на основе араб. графики (письмо аджами). Предпринимаются шаги по созданию и развитию письменностей на нек-рых языках: в Сенегале языки волоф, фульфульде, серер, диола и др. были введены в статус национальных и их алфавиты на основе лат. графики были утверждены в 1971.

З. я. изучены неравномерно. Наиб. обстоятельно описаны языки волоф и фульфульде.

Лит.: Westermann O., Bryan M. A., *Languages of West Africa*, Folkestone — L., 1970; Sapir D., *West Atlantic: an inventory of the languages, their noun class systems and consonant alternation*, CTL, v. 7, The Hague — P., 1971.

А. И. Коваль

ЗАПАДНО-АФРИКАНСКАЯ ПОДОБЛАСТЬ, Конголезская подоб-

ласть, одна из фаунистич. подобластей Эфиоп. области, охватывающая побережье Гвинейского зал. и басс. р. Конго (Заир). Из 99 родов млекопитающих эндемичны 14; типично афр. видов — 85. Из 428 родов птиц эндемичны 66. Характерны выдровая землеройка, древесный даман, человекообразные обезьяны шимпанзе и горилла, лемур потто, окапи, карликовый бегемот, обитающий совм. с обыкновенным, водяной олень. Многочисленны попугаи, в т. ч. серый (жако), голуби, птицы-носороги (2 рода); относительно недавно найдены конголезский павлин, питты. Эндемичны 1 род змей и тупорылый крокодил. Только здесь обитает своеобразная волосатая лягушка. Из насекомых эндемичен африканский жук-голиаф. 20 видов мух цеце являются переносчиками сонной болезни человека и наганы, кр. рог. скота.

ЗАПАДНОАФРИКАНСКИЙ БАНК РАЗВИТИЯ (West African Development Bank), субрегиональный инвестиционный институт Зап.-афр. валютного союза. Осн. в 1973. Чл. банка — Бенин, БСК, Буркина-Фасо, Нигер, Сенегал, Того. Капитал 34 млрд. фр. КФА (1981). Занимается долгосрочным кредитованием (с 1977) объектов инфраструктуры, промышленности, с. х-ва в странах-членах по субсидируемым процентным ставкам, финансирует многосторонние межафр. проекты, кредитует мероприятия, направленные на ускорение экономич. интеграции и оказание технич. помощи странам-членам. Местонахождение — г. Ломе (Того).

В. В. Павлов

ЗАПАДНЫЙ КАМЕРУН, в 1922—46 мандатная терр. Великобритании (часть быв. протектората Германии Камерун), называвшаяся также Брит. Камерун; в 1946—61 подопечная терр. ООН под управлением Великобритании, делившаяся на Сев. и Юж. Камерун. Юж. Камерун, воссоединившийся с Респ. Камерун, под назв. З. К. стал гос-вом — членом Федеративной Респ. Камерун (окт. 1961 — май 1972). С мая 1972 в Камеруне деление на Вост. и Зап. Камерун ликвидировано.

В. П. Логинова

ЗАРАМО, вазарамо, дзаламо, народ, живущий в низовьях рр. Руфиджи, Руви, Вами и окрестностях г. Мороро в Танзании. Числ. вместе с родств. лугуру и сагара ок. 1 млн. чел. (1983, оценка). Говорят на одном из *бенуа-конголезских языков*. По религии мусульмане-сунниты.

ЗАРА-ЯКОБ I, Зэра-Якоб [тронное имя — Константин (Куастантын о с)] (?—1468), император Эфиопии в 1434—68. Придя к власти, З.-Я. вернул отделившиеся от империи исламизир. области на Ю. и в 1445 разгромил войска *Иифата* и *Адаля*; Иифат прекратил самостоят. существование. На С. давал привилегии светским и духовным феодалам Тигре, обеспечивавшим выход к морю. Проводил политику централизации управления гос-вом и церковью, создания абсолютной монархии. С этой целью осуществил реформы (церковную, придворного ритуала, адм. и пр.), сопровождавшиеся тер-

рором, разорением целых областей и бегством их населения. Вассальные князья заменялись наместниками, во мн. областях, особенно пограничных, были созданы воен. поселения. В 1454 построил постоянную резиденцию Дэбрэ-Бырхан, вокруг к-рой вырос город. Покровительствовал традиц. культуре, религ. образованию, написал богословские соч. на яз. геэз (важнейшее — «Книга света»).

Лит.: Бартницкий А., Мантель-Нечко И., История Эфиопии, пер. с польск., М., 1976; Чернецов С. Б., Эфиопская феодальная монархия в XIII—XVI вв., М., 1982; Taddesse Tamrat, *Church and State in Ethiopia, 1270—1527*, Oxf., 1972.

Ю. М. Кобищанов

ЗАРИЯ, Зариа (Zaria), Зазая, Зегзег, Загзаг, феод. гос-во в Центр. Судане (на терр. совр. Нигерии), один из гл. центров формирования народности хауса. Сложилось в ср. века в междуречье Кадуны и Кано, к С.-З. от плато Джос. Местная хроника сообщает имена 60 правителей и правительниц из первой (дофульбской) династии З., приписывая её основание Гунгуме, правнуку легендарного Баяджида (см. в ст. *Даура*). В З. вошли более мелкие и древние предгос. образования хауса: Гадас, Кавар и Кариги — на С., Вучичири, Рикочи и Турунку — на Ю. Центром гос-ва первоначально был Турунку. Позднейшая столица гос-ва — г. Зария был осн. ок. 1536 правительницей Баквой Турунку. Две дочери Баквы — Зария и Амина(ту) известны в истории З.; именем Зария стала называться и её столица, Амина(ту) прославилась как могущественная и воинственная правительница.

В кон. 16—17 вв. З., играя роль поставщика невольников для рынков *Кано* и *Борну*, успешно расширяла сферу своего господства в юж. и в юго-вост. направлениях. Но с 30-х гг. 18 в. оказалась в зависимости от *Борну*, сохранившейся до кон. 18 в.

В 16 в. правители З. приняли ислам, однако исламизация правящего слоя не была глубокой. К кон. 18 в., по-видимому, завершилось формирование социально-экономич. основ классового общества феод. типа. В 1804 местные кочевники-фульбе и мн. крестьяне-хауса примкнули к начавшемуся в Гобире восстанию под руководством Османа дан Фодию (см. *Осман дан Фодию восстание*). Руководителями движения в З. были Муса — коранический учитель (малам), фульбе, выходец из *Мали*, и Ямуса (фульбе из *Борну*). Получив поддержку ряда деревенских вождей, восставшие захватили г. Зария. Большая часть З. вошла в основанный Османом дан Фодию халифат *Сокото*, в качестве вассала и данника халифов. Представителем халифов в З. стал Муса. В конце 1901 З. была захвачена англ. колонизаторами. В 1902 терр. З. была включена в одноим. провинцию англ. протектората Сев. Нигерия. См. также *Хауса государства*.

Лит.: Олдерогге Д., Западный Судан в XV—XIX вв. Очерки по истории и истории культуры, М.—Л., 1960; Киселева Г. С., Хауса. Очерки этнической, социальной и политической истории (до XIX столетия), М., 1981; Smith M. G., *Government in Zazzau, 1800—1950*, L., 1960; е р о ж е, *The Beginnings of Hausa soci-*



Зебры на выпасе.

ely, A. D. 1000—1500, в кн.: *Historian in Tropical Africa*, L., 1964; *Hogben S. J., Kirk-Greene A. H. M., The Emirates of Northern Nigeria*, L., 1966. И. В. Следзевский.

ЗАРИЯ, Зариа, город в сев. части Нигерии, в шт. Кадуна. 224 тыс. жит. (1975). Важный торг.-трансп. центр. Кр. узел шос. и жел. дорог. Расположен в р-не товарного произ-ва хлопка. Текст., хл.-очист., маслоб. з-ды, таб. ф-ки. Ж.-д. мастерские; сборка велосипедов. Старинные ремёсла (ткачество, крашение тканей, дубление кожи). Ун-т. Центр по исследованию с. х-ва. Осн. ок. 1536 как столица гос-ва Зария. Город был окружён стенами дл. ок. 15 км (сохранились в руинах) с 8 воротами. Большая мечеть (между 1834 и 1846, строитель Баббале Гвани Маллам Микайла) с дерев. покрытием на арках и глиняных столбах, орнаментированных несложными геометрич. узорами. Уложенные наискось пальмовые стволы образуют подобие плоских брусчатых куполов.

ЗАУДИТУ, Зоудиту (1876—1930), императрица Эфиопии в 1916—30. Дочь имп. Менелика II. Взошла на трон в результате свержения группой шоанских феодалов имп. Лиджа Иясу. Фактически делила власть с регентом Тэфэри Мэконным (см. Хайле Селассие I), уделяя внимание лишь внутр. делам страны. З. находилась под сильным влиянием духовенства и выступала сторонницей сохранения традиц. методов управления, противницей прогрессивных социально-экономич. реформ, осуществлявшихся регентом. Укрепление позиций регента привело к тому, что с 1928 З. была фактически отстранена от власти, лишь формально оставаясь императрицей.

Лит.: Ягья В. С., Эфиопия в новейшее время, М., 1978; Бартницкий А., Мантель-Нечко И., История Эфиопии, пер. с польск., М., 1976.

ЗВАНЕ (Zwane) Амброс (р. 1924), политич. деятель Свазиленда. Первым из свази закончил мед. ф-т Витватерсрандского ун-та (ЮАР). В 1952—59 работал врачом в Натале, Мбабане, Трансваале. З. — один из основателей и первый ген. секр. Прогрессивной партии Свазиленда (ППС; осн. в 1960). После раскола ППС на 3 фракции (в 1962) сформировал Конгресс нац. освобождения Нгване (КНОН). В 1972—78 лидер

оппозиции в Нац. ассамблее. После запрещения КНОН в 1973 подвергался арестам. В 1978—79 находился в эмиграции; вернулся на родину в июле 1979 после объявления частичной амнистии.

А. П. Чужакин.

ЗВИШАВАНЕ (Zvishawane), город на Ю. Зимбабве, в пров. Матабелеленд Южный. 26,7 тыс. жит. (1982). Крупнейший центр асбестодоб. пром.-сти. Пр-тия пищевок. пром.-сти.

ЗЁБРЫ, животные рода лошадей отр. непарнокопытных. Эндемики Африки. 4 вида: горная З. (*Equus zebra*), обитатель Анголы, Намибии, ЮАР; бурчеллова З. (*E. burchelli*), широко распространена по всему материку к Ю. от Заира, Эфиопии, Сомали; зебра Грэви (*E. grevyi*), обитатель Сомали, Эфиопии, сев. Кении; *кварга*, обитала на Ю. Африки, истреблена в 19 в. Характерная для З. полосатая окраска имеет теорет. и индивид. особенности. Выс. в холке ок. 140 см, масса до 250 кг. З. — типичные обитатели саванн и горных плоскогорий. Травоядные. Пасутся днём. Сезонности размножения нет, рожают одного жеребёнка. Излюбленная добыча льва. Числ. быстро сокращается, т. к. З. до сих пор объект браконьерства. В нац. парке Маунтин-Зебра (ЮАР) сосредоточено (1978) 165 особей горной З. — 80% мировой популяции. Горная З. и зебра Грэви внесены в Красную книгу МСОП. З. изображены на гербе Ботсваны.

Л. М. Баскин.

ЗЕЙДАН Джирджи (1861—1914), егип. писатель, публицист, просветитель. В юности сблизился с сирийскими просветителями. Первые труды З., опирающиеся на соч. европ. учёных, посвящены всеобщей истории, истории Греции и Рима, истории и географии Египта. В 1892 в Каире З. осн. изд-во «Дар аль-Хияль», являющееся ныне крупнейшим на Араб. Востоке, и обществ.-политич. и лит. ж. «Аль-Хияль», выходящий и ныне. З. — основоположник жанра историч. романа в новой араб. лит-ре. В цикле из 17 романов, составивших «Серию повествований из истории ислама», воспроизвёл наиб. значит. события ср.-век. истории арабов: «Гассанидка» (1895—96), «Корейшитка» (1899), «Красотка из Кербелы» (1900), «Покорение Андалусии» (1902), «Аббаса — сестра Харуна ар-Рашида» (1906—07, рус. пер. 1970) и др. Романы «Беглый мамлюк» (1891), «Произвол мамлюков» (1893) посвящены событиям 18—19 вв., «Борьба влюблённых» (1894) — вопросам семьи и брака. Произв. З. приобрели популярность на всём Араб. Востоке. Художеств. метод З. сочетал черты нар. повествоват. прозы, традиции назидательной просветит. лит-ры и европ. историч. романа. З. создал монументальные труды по истории, языку, лит-ре арабов. «История мусульманской цивилизации» (т. 1—5, 1902—06) переведена на урду, персидский, европейские языки. «История арабской литературы» (т. 1—4, 1911—14), основанная на методах и достижениях европ. востоковедения, использует также большой

материал араб. рукописей. Мемуары З. опубл. в Каире в 1954.

Лит.: Крачковский И. Ю., Избр. соч., т. 3, М.—Л., 1956, с. 19—46; Араслы З. Г., Джирджи Зейдан и арабский исторический роман, М., 1967; Долгина А. А., Очерки истории арабской литературы нового времени. Египет и Сирия. Просветительский роман. 1870—1914 гг., М., 1973, с. 83—157; Коцарева Н. К., Писатели Египта, XX в., М., 1975, с. 96—101 (библ.). З. А. Намиткова.

ЗЕЛЁНОГО МЫСА ОСТРОВА (Ilhas do Cabo Verde), архипелаг вулканич. происхождения в Атлантич. ок., к З. от Зелёного Мыса (Африка). На о-вах — гос-во Кабо-Верде.

ЗЕЛЁНЫЙ МЫС (Cape Vert), на п-ове Зелёный Мыс (Зап. Африка), под 14°45' с. ш. и 17°33' з. д. Получил назв. из-за саванной растительности, резко контрастирующей с пустынной частью побережья Сев.-Зап. Африки.

ЗЕЛЬИН Константин Константинович (1892—1983), сов. историк античности, д-р историч. наук (1963). В 1916 окончил историко-филологич. ф-т Моск. ун-та. В 1937—41 и в 1950—68 старший науч. сотрудник Ин-та истории АН СССР, с 1968 науч. консультант Ин-та всеобщей истории; с 1966 зам. гл. ред. ж. «Вестник древней истории». Одно из осн. направлений его науч. исследований — история эллинизма (в т. ч. история эллинизма Египта), к-рый З. рассматривал как конкретно-историч. период в истории стран Вост. Средиземноморья.

Соч.: Исследования по истории земельных отношений в эллинизме. Египте II—I вв. до н. э., М., 1960. Формы зависимости в Вост. Средиземноморье в эллинизме. период, М., 1969 (совм. с М. К. Трофимовой).

ЗЕМЛЯНОЕ ДЕРЕВО (*Arbutus*), род вечнозелёных небольших деревьев и кустарников сем. вересковых. Ок. 20 видов, в Центр. и Сев. Америке и в Средиземноморье. В Африке З. д. крупноплодное (*A. unedo*) — типичный представитель средиземномор. маквиса. Невысокие деревья с толстым красным или бурым стволом и с мелкими кожистыми листьями. Цветки восковидные, белые или розовые, поникающие. Плоды красно-оранжевые, с сопочками на кожице, напоминающие ягоды земляники (отсюда назв.). Плоды с мучнистой мякотью, съедобные, используются на вино, варенье и компоты. Древесина плотная, тяжёлая, применяется для столярных работ. В листьях содержатся дубильные вещества, пригодные для обработки кож. Кору и цветки используют в лечебных целях.

ЗЕМЛЯНОЙ ВОЛК (*Proteles cristatus*), хищное млекопитающее сем. гиеновых. Эндемик Африки. Распространён в полупустынях и пустынных саваннах к Ю. от Сахары (сахель), в вост. части Африки (Судан, Эфиопия, Кения, Сомали), а также в Юж. Африке (исключая крайний Ю.). Выс. в холке до 50 см, масса ок. 10 кг. Окраска — чёрные полосы на тускло-жёлтом фоне. По хребту идёт грива из удлинённых волос, поднимающихся при возбуждении. Питается в основном термитами, а также др. насекомыми; использует и растит. корма. Зубная система предельно редуцирована. Убежище — нора, чаще всего вырытая трубочубом. В выводке 2—4 детёныша. З. в. держатся

поодиноким или семейными группами. Защищаясь от хищников, испускают едкий секрет пахучих желёз. Поскольку при интенсивном использовании пастбищ числ. термитов возрастает, З. в. может существовать на освоенных территориях. В нек-рых странах находится под охраной.

Е. Н. Матюшкин.

ЗЕНАТА, зенаты, группа берберских народов Сев. Африки. Во 2—3 вв. н. э. племена кочевых берберов — З. обитали в степях Сев. Сахары. В 5 в. началась первая, а на рубеже 10—11 вв. — вторая волна миграций З. в страны Сев. Африки. В 13 в. в процессе распада державы Альмохадов З. подчинили обширные терр. в Алжире и Марокко, выдвинули династии Маринидов и Зайянидов. Ныне на разл. диалектах зенатского яз. говорят в Марокко (Риф и ряд местностей на С.-В.), Алжире (Кабилия, Орес, Мзаб) и Ливии (Джебель-Нефуса, отд. оазисы Феццана).

Н. А. Иванов.

ЗЕРАРИ Зехор (р. 1937), алж. писательница. Пишет на франц. яз. Участница нац.-освободит. войны 1954—62. В тюремном заключении в 1958—59 создала цикл стихов о свободе и тюремной неволе, вошедший в антологию алж. революции, поэзии «Надежда и слово» (1963). Автор новелл «Случай» (1969) и «Когда вспоминает медда» (1971).

Соч. в рус. пер. — [Стихи] в сб-ках: Поэты Алжира. М., 1965; Поэзия Африки. М., 1973. Утро моего народа. Современная алжирская поэзия. М., 1977; Воскресенье в Алжире. [Рассказ], в сб.: Цветы ноября. М., 1972.

В. П. Балашов.

ЗИГИНШОР (Ziguinchor), город на Ю. Сенегала. Адм. ц. обл. Зигиншор. 79 тыс. жит. (1979). Порт на Атлант. ок., в устье р. Казаманс. Переработка арахиса. Консервирование овощей и креветок. Электростанция.

ЗИГОМА (Zigoma) Жак (р. ок. 1931), конголезский живописец. Учился в школе *Пото-Пото* у П. Лодса. Участвовал в ряде групповых выставок в Африке, ФРГ, Нидерландах и США. Для творчества З. характерны декор. композиции, состоящие из комбинаций традиц. масок разл. народов Африки, а также жанровые сцены с условно трактованными человеческими фигурами, обведёнными чёткими контурами, и головами, от к-рых во все стороны расходятся красные, синие и зелёные «лучи». Произв.: «Декоративное панно», «Маски».

Лит.: Mount. M. W., African art. The years since 1920. Newton Abbot, 1973.

Н. Е. Григорович.

ЗИЗИФУС (Zizyphus), род деревьев или кустарников сем. крушиновых. Ок. 50 видов, в тропиках и субтропиках, в т. ч. в Африке 5 видов, в засушливых р-нах, в саваннах, галерейных лесах и заливаемых долинах. Наиб. распространён встречающийся во всей Тропич. и Юж. Африке З. остроколючный, шип буйвола (*Z. mucronata*), обычный по берегам рек, на термитниках и на аллювиальных почвах. Раскидистый кустарник или небольшое деревце с загнутыми острыми шипами на стволе. Плоды красно-бурые, очень горькие. Устойчивая против термитов твёрдая древесина

используется в стр.-ве. З. мавриганский (*Z. mauritiana*) распространён в лесных саваннах и на заливаемых равнинах во всей Тропич. Африке. Дерево иногда достигает выс. 12 м. Плоды гладкие, красные, со сладкой мякотью, съедобны. В Кении из коры добывают киноварь, в др. странах корни и кора используются населением при желудочно-кишечных заболеваниях. З. абиссинский (*Z. abyssinica*) распространён в самых засушливых р-нах Африки. Небольшое дерево выс. до 5 м. Листья и плоды служат кормом для скота в сухой период. В Юж. Африке применяют для живых изгородей, из прямых стволов делают столбы или используют их для мебели.

Н. А. Базилевская.

ЗИКР (араб., букв. — поминовение), ритуальная мистич. церемония суфийских братств, или орденов. Получила распространение приблизительно с 13 в. В З. большая роль принадлежит музыке: сопровождается пением гимнов — мадихов и др., речитацией сур (глав) Корана и шахады (осн. формулы ислама «Нет бога, кроме Аллаха...»), игрой на муз. инструментах (мазхар, бендир, тбель и др. мембранофоны); нек-рые братства включают также гаиты (гобой) и гуинбри (лютни). В З. участвуют все присутствующие, ведущая роль принадлежит муншеду — певцу-солисту. В основе муз. композиции З. — непрерывное нарастание темпа к кульминации — разделу хадра, построенному на длит. скандировании шахады.

Лит.: Poche Chr., Zikr and Musicology, «The World of music», 1978, v. 20, № 1, p. 59—71; Touma H. H., Die Musik der Araber, Wilhelmshaven, [1975].

О. В. Русанова.

ЗИЛЛИДЖ (от араб. зуллайдж — глазуров. андалусская керамика; кафель), название фаянсовых расписных или наборных облицовок в Сев. Африке. Один из осн. элементов архитектурного декора в *мавританском искусстве*.

Т. П. Каттерева.

ЗИМБАБВЕ, археол. культура жел. века в Юж. Африке, существовавшая в ср. века и новое время в междуречье

Замбези и Лимпопо (на терр. совр. гос-в Зимбабве, Мозамбик, ЮАР) и оказавшая большое влияние на развитие прилегающих р-нов Анголы. Назв. по руинам грандиозного комплекса Большой Зимбабве, открытого вблизи г. Масвинго (быв. Форт-Виктория, затем Ньянда) в 1868. Он включает: эллиптическое («храм») — стена из гранитных блоков (выс. ок. 9 м, толщина от 3 до 6 м), образующая эллипс (продольная ось ок. 87 м), в сев. части параллельной



1. Общий вид комплекса. Зимбабве. 2. Ж. Зигома. Декоративное панно. Школа Пото-Пото.

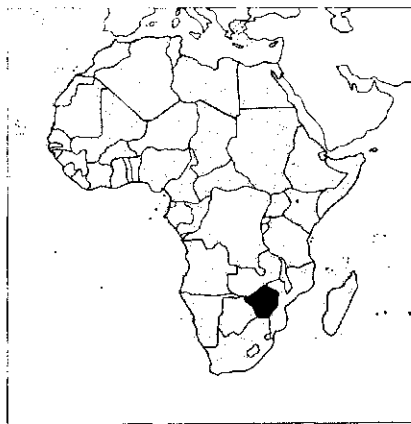
стеной выделен узкий коридор с массивной конич. башней (выс. ок. 9 м, верх. диаметр 2,4 м); внутр. пространство разделено радиальными стенами на дворы, где находились хижины. «Акрополь» расположен на холме и окружён стеной в основном из естеств. валунов; за ней — остатки многочисл. хижин, между к-рыми стояли столбы с изображениями птиц (выс. до 2,5 м). «Долина руин» с остатками круглых хижин и кам. стен. В последующие годы было открыто до 400 памятников З. Особенность З. — монументальное кам. стр-во (из отёсанных плит без раствора) с использованием гранитных выступов плато. Стены зачастую украшены рядами декор. кладки. Постройки отличаются геометрически неправильными формами, отсутствием прямых углов. Города З. — комплексы кам. сооружений с даговыми хижинами и земляными террасами внутри. Известны многочисл. рудники по добыче железа и цветных металлов, в т. ч. золота. Осн. масса находок — лепная керамика, обожжённая на открытом огне. Найдены разл. изделия из железа (мотыги, топоры, наконечники копий и стрел, колокольчики), бронзы (украшения из проволоки), сланца (культурные столбы с изображением птиц на вершине, ритуальная посуда, формы для отливки крестообразных слитков — хондо), золота (бусы и украшения из проволоки), терракотовые статуэтки женщин и быков, бусы из скорлупы страусовых яиц и раковин. Обнаружено множество изделий из кит. фарфора, араб. и инд. стеклянная и фаянсовая посуда, бусы из стекла и полудрагоценных камней, португ. украшения, посуда, пушки. Культура З. была создана местным нас., занимавшимся мотыжным земледелием и разведением кр. рог. скота, имевшим развитое ремесло и поддерживавшим широкие торг. связи с городами побережья Инд. ок. Многочисл. городища З. (от dzimba dza mabwe — «кам. дома» на яз. шона) служили ставками правителей разного ранга, адм. культурными и ремесл. центрами (Дхло-Дхло, Иньянга и др.). В истории культуры З. выделяются 2 периода: 9—15 вв., к-рый связывают с шона, и 16—18 вв., когда власть перешла к розви, бывшим ранее в зависимости от шона. Культура З. периода шона соответствует гос-ву *Момотапа*.

Лит.: Фадеев Л. А. Момотапа. Древняя африканская цивилизация в междуречье Замбези — Лимпопо. в кн.: Африканский этнографический сборник. [в.] 4. М., 1962; Сатон-Томпсон Г. The Zimbabwe culture. Окс., 1931; Summers R. Zimbabwe, a Rhodesian mystery. (Johannesburg — N. Y.), 1963; Galloway P. S. Great Zimbabwe. L., 1973; его же, Excavation of a Zimbabwe in Mozambique. «Antiquity», 1976, v. 50, № 198; Heintze В. Bestattung in Angolia. «Paläontol.», 1971. Bd 17; Wieschhoff H. A. The Zimbabwe—Moмотапа culture in Southeast Africa. Меланха, 1941. С. Я. Берзина.

ЗИМБАБВЕ (Zimbabwe), Республика Зимбабве (Republic of Zimbabwe).

Общие сведения

З. — гос-во в Юж. Африке. Входит в состав Содружества (брит.). Граничит на С. и С.-З. с Замбией, на В. с Мозамбиком, на Ю.-З. с Ботсваной, на Ю. с ЮАР.



Пл. 390,7 тыс. км². Нас. ок. 8,0 млн. чел. (1984). Столица — г. Хараре. В адм. отношении терр. З. разделена на 8 провинций (см. табл. 1).

Государственный строй

Действующая конституция 1980 (изменена в 1981) провозглашает принцип равноправия граждан независимо от расы, племени, места происхождения, политич. убеждений, вероисповедания. В неё входит декларация осн. прав и свобод граждан, предусматривающая свободу выражения мнений, собраний, ассоциаций, свободу совести, передвижения, неприкосновенность личности, жилища, право собственности.

Конституция З. — своего рода компромисс между национально-патриотич. силами и прежним колониально-расистским режимом, что нашло отражение в статьях, касающихся порядка образования гос. органов, изменения самой конституции и др.

Глава гос-ва — президент, избираемый на совм. заседании обеих палат парламента на 6 лет большинством голосов депутатов; одно и то же лицо может быть избрано не более, чем на два срока. Кандидаты на пост президента (не моложе 40 лет) выдвигаются 10 членами палаты собрания. За непра-

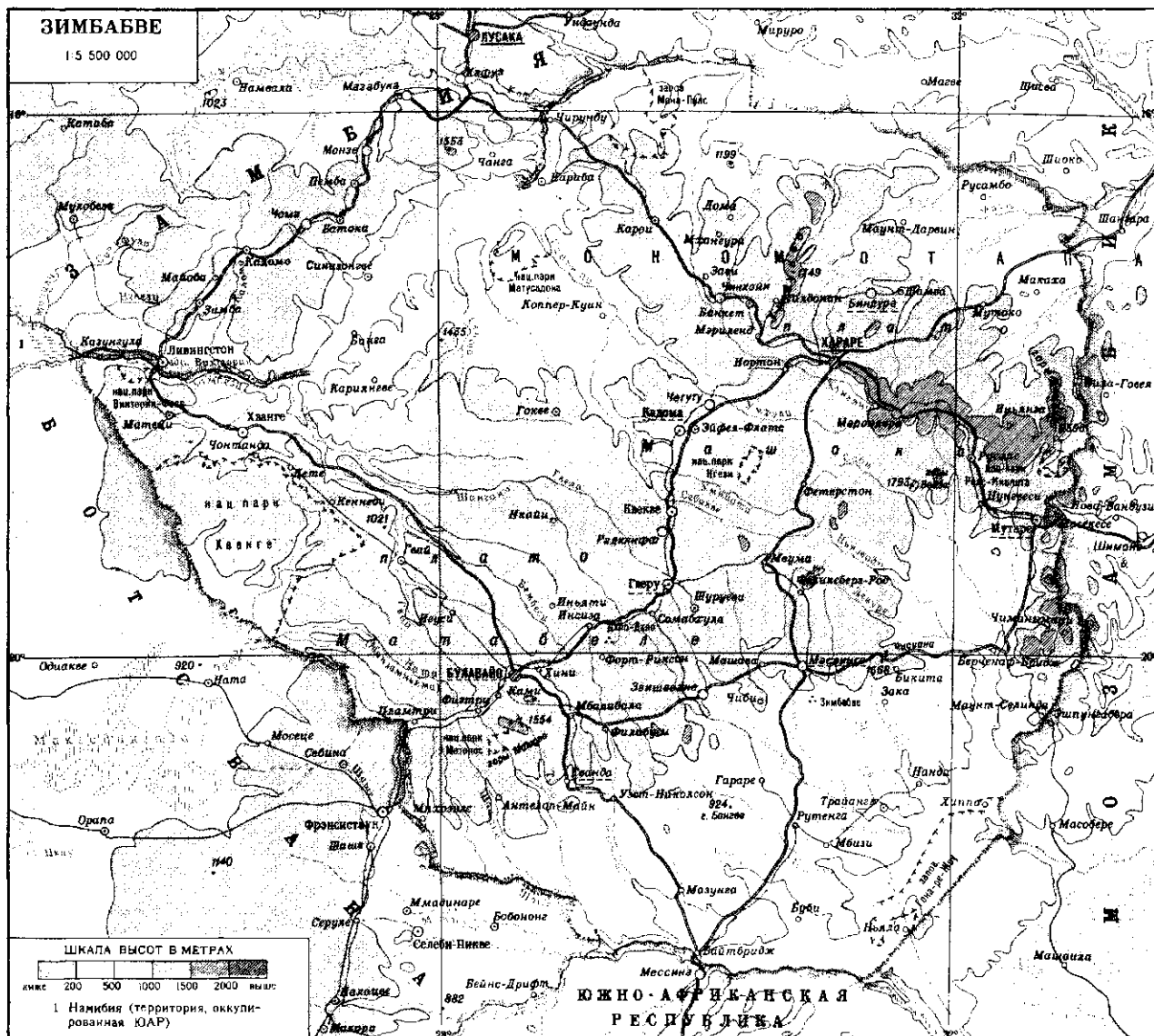
вомерное поведение или неспособность осуществлять свои функции президент может быть смещён решением, принятым 2/3 голосов на совместном заседании обеих палат парламента. Свои основные полномочия президент осуществляет по совету премьер-министра.

Законодат. орган — двухпалатный парламента (палата собрания и сенат). Срок полномочий 5 лет. Большая часть членов палаты собрания (80 чел.) избирается прямыми выборами по общему избират. спискам (т. е. совм. африканцами и белыми), другая (20 чел.) — белыми избирателями. Активное избират. право предоставлено гражданам, достигшим 18 лет, пассивное — 21 года. Сенат состоит из 40 сенаторов, из к-рых 14 избираются членами палаты собрания, избранными по общему избират. списку, 10 — белыми членами палаты собрания; 10 — вожди, избираемые Советами вождей Машоналенда и Матабелеленда, 6 назначаются президентом по совету премьер-министра. Сенатором может быть избрано или назначено лицо не моложе 30 лет. Законопроекты (за исключением конституционных) принимаются простым большинством голосов членов обеих палат и утверждаются президентом, к-рый обладает правом абс. вето. Для принятия конституц. законопроектов требуется одобрение их 2/3 голосов в сенате и 70% голосов в палате собрания. Но для отмены и изменения нек-рых статей конституции установлены более жёсткие условия. В течение 10 лет со дня вступления в силу конституции положения, касающиеся осн. прав и свобод, введения чрезвычайного положения и порядка изменения конституции, могут быть изменены законопроектом, принятым 2/3 сенаторов и всеми членами палаты собрания. В аналогичном порядке могут быть изменены в течение 7 лет со дня вступления в силу конституции статьи, касающиеся представительства «белых» и вождей в парламенте.

Табл. 1. — Административное деление

Адм. единицы	Население, тыс. чел. (1982, перепись)	Адм. центр
Масвинго (Masvingo)	1034,9	Масвинго (Masvingo)
Матабелеленд Северный (Matabeleland North)	879,7	Булавайо (Bulawayo)
Матабелеленд Южный (Matabeleland South)	517,4	Гваанда* (Gwanda)
Маникаленд (Manicaland)	1098,8	Мутаре (Mutare)
Машоналенд Восточный (Mashonaland East)	1495,8	Хараре (Harare)
Машоналенд Западный (Mashonaland West)	858,9	Кадоме* (Kadoma)
Машоналенд Центральный (Mashonaland Central)	563,4	Биндурэ* (Bindura)
Мидлендс (Midlands)	1092,0	Гвеу (Gweru)

* Примечание. Фактически администрация трёх провинций Машоналенд находится в Хараре, а двух провинций Матабелеленд — в Булавайо.



Законодат. инициатива принадлежит членам обеих палат и Кабинета министров.

Пр-во (Кабинет министров) формируется из членов обеих палат парламента. Президент назначает премьер-министром лидера партии, победившей на всеобщих выборах, а по его рекомендации — министров. Конституция предусматривает возможность образования коалиц, пр-ва: победившая на выборах политич. партия может вступить в коалицию только с партией, к-рая имеет больше мест в палате собрания, чем любая другая. Пр-во несёт коллективную ответственность перед палатой собрания. В районах и городах имеются выборные органы самоуправления — районные, гор. и муницип. советы.

В судебную систему входят: Высший суд — высш. судебная инстанция в составе апелляционного отделения и общего отделения; суды магистрата и суды обычного права, включённые в общую судебную систему.

Ю. А. Юдин.

Природа

Рельеф. Почти всю терр. страны занимают плато Матабеле и Машона выс. 800—1500 м. Плато окаймлены и частично расчленены краевыми хребтами: Умвукве, Матопо, Иньянга (2596 м — высш. точка страны). На С. плато ступенчато понижаются к долине р. Замбези, на Ю. постепенно понижаются к долине р. Лимпопо.

Геологическое строение и полезные ископаемые. Терр. З. располагается в пределах одним. кратона, ограниченного с С., В. и Ю. древнейшими на Земле подвижными поясами Замбези и Лимпопо. Зап. продолжения этих структур закрыты платформенными осадками *Калахари синеклизы*.

Фундамент кратона и складчатых поясов образуют катархейские гранитоиды, гранулиты, джеспилиты серий Лимпопо и Замбези. С ультраметаморфитами связаны м-ния корунда и проявления магнетитовых руд. Зеленокамен-

ные вулканы, гипербазиты, габбро, итабиты и осадки серий Себаква, Булавайо, Шамва (ниж. — верх. архей), залегающие несогласно на ультраметаморфитах, слагают многочисл. «золотосные (зеленокаменные) пояса», в к-рых сосредоточена б. ч. м-ний руд железа, хрома, никеля, золота и асбеста. Нижнеархейские граниты и пегматиты, прорывающие зелёные сланцы, содержат редкометалльную минерализацию, интрузивный массив ультраосновных пород — Великая Дайка (верх. архей) — асбест, руды платины, хрома, никеля. Осадки чехла представлены нижнепротерозойскими песчаниками, доломитами, кварцитами серий Ломагунди и Сиджарира, кварцитами, песчаниками, известняками и доломитами серий Умкондо и Шиманимани с железорудной и медной минерализацией. Выше залегают терригенные и вулканич. породы системы Карру (верх. карбон — ниж. юра) с м-ниями коксующихся углей; триас-юрские кимберлиты и карбона-



титы (алмазы, флюорит, барит, апатит); кайнозойские латериты, пески, известняки серии Калахари.

Недра З. богаты полезными ископаемыми (ок. 60 видов). З. занимает 2-е место среди стран несоциалистич. мира по общим запасам асбеста, руд никеля и платины (1981). Общие запасы асбеста (1981) 11 млн. т (м-ния Звишаване, Машава и Куду на Ю.), никелевых руд 545 тыс. т (в пересчёте на металл; м-ния Мадзива, Троджан, Шангани в центре З.), платиновых руд 3100 т (в пересчёте на металл; наиб. кр. м-ние — Вездза на юж. окончании Великой Дайки), кам. угля 7 млрд. т (м-ния в басс. Хванге на С.-З. страны), хромитов 1 млрд. т (половина запасов сосредоточена в Великой Дайке — м-ния Шуругви, Бридж-Майн и др., остальная часть — на м-ниях Мберенгва, Машава и Мвеза, к З. и В. от Великой Дайки), золота 630 т (наиб. кр. м-ния — Кем-Мотор, Шамва, Глоб-Финикс), жел. руд 440 млн. т (м-ния Квекве, Бухва и др. в центре страны и Шиманимани, Чишанья и др. на Ю.-В.). М-ния медных руд Мхангура (190 тыс. т металла), Аляска (св. 100 тыс. т) находятся на С. Чинхой, возле г. Чинхой. Запасы корунда в целом не оценены, крупнейшее м-ние — О'Брайенс (52 млн. т), расположенное рядом с Великой Дайкой.

Климат в сев. части страны субэкваториальный, в южной — тропический. Ср. темп-ры самого тёплого месяца (октября) 21—27° С, самого прохладного (июля) 10—17° С. В наиб. возвыш. р-нах зимой бывают заморозки. Осадков от 300—700 мм в год на Ю.-З. до 1000—2000 мм на вост. склонах гор Иньянга. Продолжительность дождливого сезона возрастает с 3 мес на Ю. до 5 мес на С.

Внутренние воды. Речная сеть довольно густая, реки принадлежат басс. рр. Замбези (Гвай и др.) и Лимпопо; на В. — верховья р. Саби, впадающей в Инд. ок. Реки б. ч. порожистые, преим. маловодны (особенно на З. и Ю.-З.) и почти полностью пересыхают в сухой сезон. В долине ср. течения р. Замбези — кр. вдхр. Кариба (плотина Кариба — совм. собственность З. и Замбии).

Почвы и растительность. На плато наиб. распространены саванновые редколесья с преобладанием брахистегии на коричнево-красных почвах, череду-

ющиеся с участками злаковников. На Ю.-З. — опустыненные саванны с разреженным покровом из дерновинных злаков, с колючими кустарниками и низкорослыми акациями. Вост. склоны гор Иньянга покрыты влажными вечнозелёными лесами и горными лугами.

Животный мир З. довольно разнообразен. В малонаселённых р-нах страны встречаются антилопы (импала, стенбок и др.), буйволы, жирафы, зебры, слоны, носороги, львы, бегемоты, леопарды, гиены, земляные волки. Много птиц, ящерий, змей (в т. ч. афр. питон); в реках водятся крокодилы. Распространены разл. виды муравьёв и термитов; на С. — муха цеце.

Для охраны животного и растит. мира создан ряд заповедников и нац. парков (ок. 10% терр. З.), наиб. крупные — Хванге, Матусадона, Виктория-Фолс, Мана-Пулс и др.

Население

Св. 95% нас. (здесь и ниже оценка на 1983) составляют народы, говорящие на *бенуэ-конголезских языках*. Из них два близкородств. народа — шона (5,4 млн. чел.), населяющий центр. и вост. р-ны, и матебеле (1,24 млн.) на Ю.-З. страны образуют вместе более 83% всего нас. На Ю. отд. группами расселены тсонга (280 тыс.), венда (230 тыс.), педи и тсвана. На С.-В. — нсенга, чикунда и др., входящие в этнич. общность малави. На крайнем З., в полупустынном р-не, кочует небольшая группа бушменов. Среди европ. нас. больше всего англичан, к-рые живут гл. обр. в городах. Офиц. яз. — английский. Ок. 2/3 нас. придерживается местных традиц. верований, 1/4 — христиане (преим. протестанты, часть — католики, имеются приверженцы христ.-афр. церквей и сект).

В 1965—75 ср.-год. темпы прироста нас. составили 3,4%, в 1975—79 — 3,2%. За период 1975—80 числ. европ. нас. сократилась вследствие эмиграции на 40 тыс. чел.

Из всего нас. экономически активное (1980, по оценке МЭО) составило 32,8%, из них 40% занято в обществ. произ-ве. Общее число работавших по найму ок. 990 тыс. чел., в т. ч. (1980, %): в сел. и лесном х-ве 34,0; горнодоб. пром-сти 6,3; обработ. пром-сти 14,8; стр-ве 3,9; электро- и водоснабжении 0,7; на транспорте и в связи 4,4; торговле 6,7; финансах, страховом деле 1,2; органах адм. управления 7,7; прочих службах и отраслях 20,3. В 1979 11,6% всех работавших по найму были заняты в качестве домашней прислуги.

Ср. плотность нас. 20 чел. на 1 км². Наиб. густо заселены окрестности гг. Булавайо и Хараре. Сев.-зап. часть страны (за исключением долины р. Замбези), а также юж. р-ны имеют плотность нас. менее 5—10 чел. на 1 км². В 1979 доля гор. нас. в З. составила 19,6%. В 1969—79 в большинстве горо-



1. Гранитные останцы в национальном парке Матопос (Матопо). 2. Плато Матебеле. 3. Национальный парк Матопо. 4. Дом собраний общинников у шона. Зимбабве.

дов числ. жителей возросла более чем в 1,5 раза. Крупнейшие города: столица Хараре, Булавайо, Гверу, Мутаре, Квекве, Кадома, Масвинго.

Исторический очерк

3. с древнейших времён до кон. 19 в. Археол. находки на терр. З. (керамика, кам. орудия труда) восходят к эпохе палеолита (см. ст. *Олдувайская культура*, Стелленбос, Санго). В нач. 1-го тыс. в междуречье Замбези и Лимпопо проникли бантуязычные племена — предки совр. шона (машона), к-рые вытеснили нас., говорившее на кайсанских яз. Эти племена — создатели культуры *Зимбабве*, для к-рой характерно развитие металлургии железа и кузнечного ремесла, а также монумент. кам. стр-во. В кон. 1-го тыс. создаются межплеменные союзы. В 12—17 вв. на терр. совр. З. и Мозамбика существовало гос-во *Монмотала*, сочетавшее в себе элементы рабовладельч. уклада и раннего феодализма. Во главе гос-ва стоял верховный вождь одного из племён шона (каранга); политич. и культурными центрами гос-ва были Большое З. (ок. г. Масвинго) и Мапунгубе (ок. г. Месина на р. Лимпопо). Роль гос-ва усилилась в 14—15 вв. В 16 в. оно успешно отразило агрессию португ. колонизаторов. В 1693 было покорено одним из племён шона — розви. Этот период характеризуется новым подъёмом культуры в междуречье Замбези и Лимпопо. Гос-во розви существовало вплоть до вторжения в междуречье племён нгони (1834).

В нач. 19 в. в борьбе с англо-бурским нашествием сложился союз племён банту Юж. Африки во главе с инкоси (верховным вождём) *Чакой*, этнич. ядром союза были зулу. Ок. 1822 вождь *Моселекатсе* увёл с подвластных ему терр. неск. родов, к-рые стали этнич. основой тебеле (матебеле). Перейдя Драконовы горы, тебеле поселились на терр. совр. пров. *Трансвааль*; вытесненные оттуда бурами (1837), они перешли Лимпопо, покорили шона и расселились на терр. З. Тебеле имели сильную централиз. воен. организацию; к сер. 19 в. б. ч. терр. З. была объединена под властью вождя *Моселекатсе* со столицей в Булавайо.

3. в колониальный период. В 50—60-х гг. 19 в. в междуречье появились первые европейцы, привлечённые богатиями м-ниями золота и др. полезных ископаемых, а также плодородными землями. В 1888 агент *С. Родса*, основавшего в 1889 «*Бритиш Саут Африка компания*» (БСАК), добился от верховного вождя тебеле *Лобенгулы* «концессии» на разработку ископаемых, а в 1889 БСАК получила от англ. королевы хартию, по к-рой компании предоставлялись практически неограниченные права на эксплуатацию земель в этом р-не. Установление колон. господства, захват земель и скота, голод вызвали кр. восстания, подавленные англ. войсками (см. *Матабеле и машона восстания 1896—1897*). Земли, захваченные БСАК к Ю. от р. Замбези, получили назв. Юж.

Родезия (по имени Родса), терр. к С. от Замбези — Сев. Родезия. В кон. 19 — нач. 20 вв. в Юж. Родезию началась иммиграция из Великобритании, США, ЮАС; к началу века число иммигрантов достигло 11 тыс., или 2% всего населения.


В экономике страны сложились 2 сектора: африканский и европейский. Европ. фермы располагались на экспропрированных у африканцев землях. Коренных жителей согнали в резерваты, заставили платить многочисл. налоги. К 1913 в 100 резерватах проживало около 45% афр. нас.; остальные жили на т. н. «зотчуждённых» землях или на европ. фермах. В 1923 Великобритания предоставила Юж. Родезии статус «самоуправляющейся» колонии; была принята конституция, отвечавшая интересам только белого меньшинства. Период между 1-й и 2-й мировыми войнами отмечен подъёмом антиколон. борьбы. В 1918 сын Лобенгулы *Ньяманда* создал орг-цию Движение за нац. гос-во; в 1920 была образована Ассоциация родезийских банту. В 20—30-х гг. активную антиколон. пропаганду вели «об-ва благосостояния туземного нас.» и христ.-афр. сексты. В 1924 осн. первый афр. профсоюз — «Союз пром. и торг. рабочих», в 1934 создана первая политич. орг-ция коренного нас. З. — Афр. нац. конгресс Юж. Родезии (АНК).

Пр-во белого меньшинства в отношении афр. нас. проводило политику расовой дискриминации. Принятый родезийским парламентом «Закон о распределении земли» (1930) юридически закрепил отчуждение земли у африканцев и поделил всю терр. страны на «афр.» и «европ.» р-ны. За европ. нас. было зарезервировано 49% земель, почти все лучшие земли оказались у белых фермеров и арендаторов. Принятый в 1934 «Закон о примирении в пром-сти» не признавал африканцев, занятых в пром-сти, рабочими и запрещал им объединяться в профсоюзы, уровень оплаты труда устанавливался исключительно по признаку расы. Были приняты и др. законодат. акты, закрепившие подчинённое положение афр. населения. В годы 2-й мировой войны Юж. Родезия использовалась англ. пр-вом в качестве поставщика стратегич. сырья, нек-рых видов вооружения, войск и продовольствия.

В условиях общего подъёма освободит. борьбы народов Африки после 2-й мировой войны усилились антиколон. выступления. В 1945 прошла забастовка, организованная Союзом афр. рабочих-железнодорожников, в 1948 — всеобщая забастовка.

В 1953 образован Конгресс афр. профсоюзов, объединивший св. 10 профсоюзов и орг-ций афр. населения. В 1955 в Солсбери (Хараре) создана Гор. молодёжная лига, к-рая организовывала забастовки и бойкоты в столице. В 1957 объединение лиги с отделением АНК в Булавайо привело к возникновению общетерр. АНК Юж. Родезии, к-рый выступал за роспуск колон. *Федерации Родезии и Ньясаленда*, созданной пр-

1. *Моселекатсе (Мзилкази)*. 2. *Бойцы ЗАПЛА*. 3. *В лагере освободительной армии Патристического фронта Зимбабве*. 1976.



вом Великобритании, за изменение агр. законодательства, а также за улучшение экономич. положения африканцев. Для сдерживания нац.-освободит. движения юж.-родезийские власти приняли законы, объявляющие преступной политич. деятельность африканцев. По «Закону о незаконных орг-циях» (1959) были запрещены АНК и др. орг-ции. В 1960 была образована Нац.-демократич. партия (НДП), впервые выдвинувшая требование всеобщего избират. права на основе принципа «один человек — один голос».

В дек. 1961 англ. пр-во ввело в Юж. Родезии новую конституцию: африканцам предоставлялась часть мест в парламенте, значительно расширились полномочия пр-ва белых поселенцев в ущерб полномочиям метрополии в области внутр. жизни страны и законодательства по делам коренного населения. Африканцы бойкотировали референдум, объявленный после опубликования проекта конституции.

В 1962 происходили волнения афр. гор. нас., особенно часто в пригородах Солсбери, в Булавайо. Наиб. мощной была всеобщая политич. забастовка в мае 1962 в Солсбери, Умтали (Мутаре) и др. городах. Репрессии против забастовщиков и демонстрантов, аресты афр. лидеров и убийства нек-рых из них вызвали новое усиление политич. борьбы, к-рую возглавил Союз афр. народа З. (ЗАПУ), сменивший запрещённую в кон. 1961 Нац.-демократич. партию; числ. ЗАПУ достигла 265 тыс. чл. В сент. 1962 пр-во страны запретило ЗАПУ; нек-рые его лидеры эмигрировали, создав центры в Дар-эс-Саламе, Каире, Лондоне и др. городах. Англ. пр-во игнорировало протесты мировой общественности против репрессий, не удовлетворило ходатайств о смещении пр-ва белого меньшинства и введении в стране демократич. конституции. В дек. 1962 в результате парламентских выборов к власти в Юж. Родезии пришёл блок крайне правых политич. группировок — Родезийский фронт, ориентированный на установление расистской диктатуры в Южной Родезии по типу ЮАР.

Великобритания была вынуждена согласиться на ликвидацию Федерации Родезии и Ньясаленда; в 1964 возникли

два новых независимых афр. гос-ва — Малави (быв. Ньясаленд) и Замбия (быв. Сев. Родезия), но на терр. Юж. Родезии при попустительстве англ. пр-ва расисты продолжали укреплять свои позиции. Весной 1965 было введено чрезвычайное положение, сохранявшееся до провозглашения в стране независимости (1980). В нояб. 1965 глава пр-ва Я. Смит опубликовал декларацию, в которой в одностороннем порядке провозгласил «независимость» колонии при сохранении в ней расистского режима; в 1970 было объявлено о создании «Респ. Родезия». ООН призвала Великобританию принять меры к ликвидации режима белого меньшинства и созданию условий для осуществления афр. населением Юж. Родезии права на свободу и независимость. Была признана законность всех форм борьбы народа Юж. Родезии за достижение этой цели. Совет Безопасности ООН принял решение о введении обязательств санкций в отношении расистского режима (с 1966 — выборочных, с 1968 — всесторонних). В 1977 была принята резолюция, требовавшая от гос-в—членов ООН воздержаться от признания незаконного режима. Хотя пр-ва стран Запада формально признали эти решения, фактически они продолжали оказывать южнородезийским расистам политич., экономич. и воен. помощь.

После перехода на нелегальное положение в ЗАПУ обострились противоречия по вопросам тактики ведения борьбы. В 1963 в результате раскола ЗАПУ

возникла партия Афр. нац. союз З. (ЗАНУ).

В сер. 60-х гг. нац.-освободит. орг-ции Юж. Родезии начали вооруж. борьбу против режима Смита, к-рая особенно усилилась и превратилась в массовую после падения колон.-фашистского режима в Португалии (1974) и провозглашения независимости Анголы и Мозамбика (1975). В целях координации политич., дипл. и воен. деятельности борцов за освобождение ЗАНУ и ЗАПУ заключили в 1976 соглашение о создании Патриотич. фронта З. (ПФЗ), к-рый получил широкую междунар. поддержку и был признан ОАЕ единств. законным представителем борющегося народа З.

Продолжая политику жестокого угнетения и воен. подавления нац.-освободит. движения, к 1979 расистское пр-во переселило более полумиллиона африканцев в т. н. укрепленные деревни. В марте 1978 с молчаливого согласия Великобритании и США Смит подписал соглашение о внутр. урегулировании родезийского кризиса с лидерами афр. соглашат. группировок А. Музоревои, Н. Ситале, Дж. Чирау. Была принята конституция, формально запрещающая расовую дискриминацию, но фактически сохранявшая господствующее положение «белых» в экономике, гос. аппарате, вооруж. силах. В апр. 1979 в обстановке репрессий переходное пр-во Музоревои — Смита провело фальсифицир. «всеобщие выборы». Попытки обеспечить междунар. признание нового режима встретили отпор мировой общественности, прежде всего афр. гос-в, к-рые на 16-й сессии ОАЕ в Монровии (июль 1979) признали ПФЗ единств. законным представителем народа З.; Совет Безопасности ООН (апр. 1979) заявил о незаконном характере выборов и созданного на их основе пр-ва. Под давлением этих обстоятельств, и прежде всего в результате активных воен. действий нац. патриотич. сил против марионеточного режима, пр-во Великобритании было вынуждено созвать в Лондоне конституц. конференцию (10 сент. — 21 дек. 1979) с участием ПФЗ для выработки условий новой конституции.

3. после провозглашения независимости. На состоявшихся в февр. 1980

под наблюдением представителей стран Содружества всеобщих выборах победу одержали патриотич. силы З. В выборах получили право участвовать все африканцы; в результате голосования ЗАНУ и ЗАПУ получили соответственно 63 и 24% голосов. В марте 1980 было сформировано первое коалиц. пр-во независимого З. во главе с през. ЗАНУ Р. Мурабе. 18 апр. 1980 провозглашена независимая Респ. Зимбабве в составе брит. Содружества.

Пр-во З. в качестве осн. принципа внутр. политики выдвинуло нац. примирение и единство всех граждан независимо от цвета кожи и вероисповедания и провозгласило курс на постепенное преобразование общества на социалистич. началах. В марте 1981 пр-во опубликовало программу зем. развития на 1981—83, в к-рой предусматривался рост с.-х. произ-ва с целью достижения самообеспечения местного нас. продовольствием и увеличения товарной продукции; снижение перенаселенности афр. р-нов; расселение беженцев. Программа предусматривала также создание гос. х-в, проведение мероприятий по повышению плодородия почвы. Осн. направлением политики пр-ва в области пром. произ-ва стало поощрение экспорта продукции горнодоб. пром-сти. В авг. 1980 объявлено об установлении общенац. минимума заработной платы, введено новое трудовое законодательство. В 1981 отменен закон 1901 о хозяевах и слугах, на основе к-рого регулировались трудовые отношения с.-х. рабочих и прислуги с работодателями. Принято постановление, запрещающее предпринимателям увольнять бастующих рабочих. Осуществлена реформа образования: все школы страны объявлены нерасовыми, нач. образование — обязательным и бесплатным. Для лиц с низким и средним заработком введено бесплатное медицинское обслуживание.

В области внеш. политики пр-во З. провозгласило курс неприсоединения и развития дружеств. отношений со всеми странами. З. — чл. ООН и ОАЕ с 1980, Движения неприсоединения. З. установила дипл. отношения со мн. капиталистич., развивающимися и социалистич. гос-вами. Зависимость страны от иностр. капитала обусловила развитие связей с зап. странами, гл. обр. с быв. метрополией, а также с США, Канадой, Японией, ФРГ, Францией, скандинавскими странами.

Особое внимание уделяется развитию связей с независимыми странами Африки. Одной из важнейших задач пр-во считает борьбу за укрепление политич. единства, сплоченности и безопасности «прифронтовых гос-в», уменьшение зависимости от ЮАР и Запада посредством налаживания взаимовыгодного экономич. сотрудничества. В апр. 1980 З. подписала совм. декларацию 9 юж.-афр. независимых стран под назв. «Юг Африки: к экономическому освобождению», стала чл. Конференции по координации развития стран Юга Африки. Руководство З. осу-



ждает систему *апартхейда* в ЮАР, поддерживает освободит. борьбу народа Намибии под руководством СВАПО. В сент. 1980 пр-во З. разорвало дипл. отношения с ЮАР, однако торг.-экономич. связи сохраняются. Дипл. отношения с СССР с 1981.

И. А. Ксонофтова, Т. И. Кравцова.

Политические партии, профсоюзы

Африканский национальный союз Зимбабве — Патриотический фронт (Zimbabwe African National Union — Patriotic Front), правящая политич. партия страны, осн. в 1963. Патриотический фронт — Союз африканского народа Зимбабве (Patriotic Front — Zimbabwe African Peoples Union), политич. партия афр. населения, осн. в 1961. Объединённый африканский национальный совет (United African National Council), афр. реакц. соглашательская партия, осн. в 1977. Консервативный альянс Зимбабве (до 1984 — Республиканский фронт), реакц. партия европейского населения З., осн. в 1962.

Конгресс профсоюзов Зимбабве, осн. в 1981, входит в ОАПЕ.

А. Ю. Урнов.

Печать, радиовещание, телевидение

В З. в 1984 издавалось ок. 40 газет и журналов, в т. ч. 2 ежедн. газеты. «Геральд» («The Herald»), с 1891, тираж 115 тыс. экз., в Хараре, правительств. газета; «Кроникл» («The Chronicle»), с 1894, тираж 45,5 тыс. экз., в Булавайо; «Маника пост» («Manika Post», до 1982 наз. «Умтали пост» — «Umtali Post»), ежедн. газета, с 1893, тираж 56,7 тыс. экз., в Мутаре; «Пиллс уккли» («The People's Weekly»), ежедн. правительств. газета, с 1978, тираж 25 тыс. экз., в Хараре, на англ., шона и ндебеле яз.; «Зимбабве ньюс» («Zimbabwe News»), ежемесячник, с 1974 (издание возобновлено в 1982), орган ЦК Африканского национального союза З. — Патриотич. фронта.

Зимбабве Интер-Африкан Ньюс Эйдженси, нац. информац. агентство, с 1981, в Хараре. Радиовещат. корпорация З., гос. служба, с 1964, в Хараре. Внутр. передачи ведутся по 4 программам на англ., шона и ндебеле яз., иностранные — на португ. и 3 местных яз. (ндебеле, шона и ньянджа). Телевидение с 1960. Передачи контролирует Телевиз. корпорация З.

Экономико-географический очерк

Общая характеристика хозяйства. З. — агр.-индустр. страна с развитой горнодоб. пром-стью. В колон. период экономика делилась на два сектора: африканский (95% нас., ок. 50% терр., 10% нац. дохода; полунатуральные и мелкотоварные крест. х-ва, небольшое число пр-тий нац. буржуазии) и европейский (5% нас., св. 50% терр., 90% нац. дохода; кр. пром. пр-тия, плантации и фермерские х-ва). Б. ч. экономики З. находилась под контролем иностр. капитала, в основном англ., юж.-афр. и

американского. Особенно сильными были его позиции в горнодоб. пром-сти, где он контролировал до 90% всех мощностей отрасли. Иностр. капиталу принадлежали мн. кр. пр-тия обработ. пром-сти, а также значит. часть кр. ферм и плантаций. Общий объём иностр. инвестиций в 1984 оценивался в 4 млрд. зимбабвийских долл.


После провозглашения независимости пр-во З. отменило расистское законодательство. Африканцы получили право на покупку земли в быв. европ. р-нах. Пр-во осуществляет с.-х. реформу путём выкупа у европейцев с.-х. угодий и передачи их афр. семьям. Гос-во поощряет развитие кооперативных форм ведения с. х-ва. Принимаются меры по ограничению деятельности иностр. компаний и расширению участия гос-ва в развитии отд. отраслей экономики. 3-летний план экономич. развития (1981/82—1983/84) по основным показателям не выполнен из-за суровых погодных условий (3-летняя засуха) и ухудшения конъюнктуры на зимбабвийские экспортные товары на мировых рынках. Разработан план экономич. развития на 1985/86—1989/90. Осн. направление плана — подъём и реконструкция экономики страны, улучшение экономич. положения афр. нас. и подготовка условий для осуществления в дальнейшем социально-экономич. преобразований социалистич. характера. ВВП в 1981 составил 4147 млн. зимбабвийских долл., в т. ч. доля (%) с. х-ва 12,9, горнодоб. пром-сти 8,6; обработ. пром-сти 25,8.

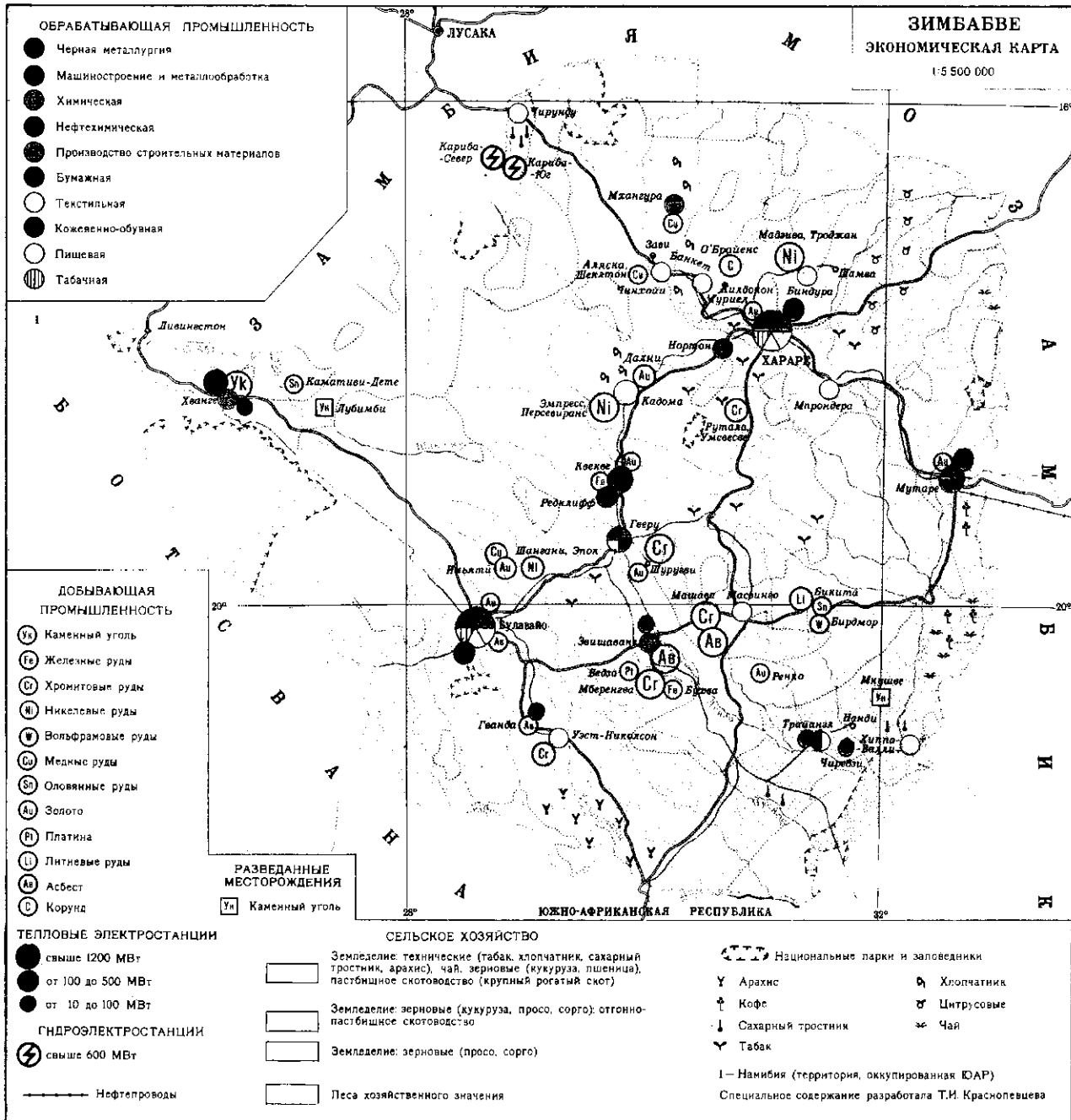
Промышленность. На долю пром-сти в 1980 приходилось св. 30% ВВП и $\frac{1}{5}$ всего занятого населения. В структуре отрасли обработ. пром-сть превосходит горнодоб. как по стоимостному объёму продукции, так и по числу занятых. Однако горнодоб. пром-сти принадлежит ведущая роль в экспорте З. (90% продукции экспортируется; в 1981 стоимость экспорта (включая стоимость продукции первичной переработки — ферросплавы) составила 312 млн. зимбабвийских долл., или $\frac{1}{3}$ всего объёма экспорта страны). Несмотря на сокращение доли горнодоб. пром-сти в структуре ВВП и уменьшение числа занятых, стоимостный объём её постоянно растёт, (в 1983 — 470,5 млн. зимб. долл.), что связано как с ростом цен на минер. сырьё, так и с развитием ряда новых произ-в, к-рые изменили общую структуру горнодоб. пром-сти. В 1983 добыто: золота 12,8 т, асбеста 153,0 тыс. т, никеля 10,1 тыс. т, хромитов 431,4 тыс. т, меди 21,6 тыс. т, угля 3,3 млн. т, жел. руды 924 тыс. т, серебра 26,5 т. Объём железорудного произ-ва невелик, но имеет экспортное значение. Разрабатываются м-ния в р-не Квекве, где находится единств. металлургич. комбинат страны; имеются и др. м-ния жел. руды (более низкого качества). Разработку ведёт компания «Зимбабве айрон энд стил корпорейшен»; продукция экспортируется в Японию. Важнейшее пром. значение имеют м-ния хромитов (Шуругви, Мберенгва и Великая Дайка).

Добычу ведут компания «Юнион карбайд корпорейшен» (США) через компанию «Африкан кроум майнс» (США), к-рой принадлежит 5 шахт, дающих 70% общей продукции; «Зимбабве ванейдиум корпорейшен» — филиал «Фут минерал компани» (США) и др. Б. ч. добываемых хромитов экспортируется в США, остальная — используется на месте для произ-ва феррохрома. Ведётся добыча никеля, осн. центры — р-ны Биндуга (рудники Троджан, Мадзива и другие, компания «Йоханнесбург консолидейтед инвестмент», ЮАР) и Кадома (рудники Эмпресс, Персевиранс; англ. компания «Рио-Тинто зинк»); б. ч. продукции экспортируется. Медь добывается на 30—40 рудниках, крупнейшие — Аляска, Мхангура, Иньяти, принадлежащие филиалу компании «Мессина» (ЮАР). Компании «Мессина» принадлежат рудники Грайв-Ривер и Шеклтон. Добычу меди ведёт также «Рио-Тинто зинк» на медно-никелевом руднике Персевиранс. Осн. м-ние олова — в Камативи-Дете (к В. от Хванге). При м-нии действуют обогатит. ф-ка и оловоплавильный з-д (мощность св. 1,2 тыс. т металла в год). З-д снабжает оловом и белой жёстью всю Юж. Африку. Добыча рудного золота концентрируется в центр. части З. (Квекве, Хараре, Шуругви, Булавайо) и на В. — в р-не Мутаре. Б. ч. отрасли находится в руках трёх англ. компаний — «Лорро», «Рио-Тинто» и «Фолкон». Крупнейшие пр-тия по добыче асбеста — рудник Звишаване ($\frac{3}{4}$ всего асбеста), рудник Кинг в Машаве (здесь же з-д по произ-ву асбестового волокна), в Мберенгве. Отрасль контролируется англ. компанией «Тёрнер энд Ньюсл» и юж.-афр. компанией «Асбестос инвестмент», 37% произ-ва угля потребляются в пром-сти и быту, 28% — ж.-д. транспортом, ок. 35% экспортируется. Добыча угля ведётся на С.-З. страны, в басс. Хванге, компанией «Хванге кольери компани» (филиал юж.-афр. «Англо-Американ корпорейшен»).

Для обработ. пром-сти характерна высокая степень концентрации произ-ва; в кон. 70-х гг. действовало ок. 1,5 тыс. пром. пр-тий, насчитывающих св. 145 тыс. занятых, из них на 67 пр-тиях (5%) работало св. 500 чел. на

Ценная цветная древесина на экспорт.





каждом, что составляло 44% занятых в обрабатывающей промышленности, производилось 50% продукции. Св. 75% всех мощностей сосредоточено в Хараре и Булавайо. Б. ч. выпускаемой продукции связана с первичной переработкой с.-х. и горнодоб. сырья. Доля отд. отраслей пром-сти в общем объеме пром. произ-ва по стоимости в кон. 70-х гг. составляла (%): пищевкус. 28,8; текст., в т. ч. произ-во хл.-бум. пряжи, 10; произ-во одежды и обуви 2,7; деревообработ. и меб. 3; бум. 5; произ-во стройматериалов 4; металлургия и металлообработка 25; произ-во трансп. оборудования 4; произ-во нефтехим. продуктов

на базе импортной нефти 14; прочие 3,5. Пищевкус. пром-сть представлена муком., хлебопекарным произ-вом (3/4 мощностей в Хараре и Булавайо), произ-вом сахара (Хараре, Булавайо), безалкогольных напитков (Хараре, Булавайо, Мутаре), маслоделием (Хараре, Булавайо, Гверу, Мутаре), таб. пром-стью (Хараре); текст. пром-сть — переработкой хлопка (в р-не Кадома). Лесная и деревообработ. отрасли развиты в зап. р-нах и на С.-З. страны. Произ-во мебели из импортной древесины — в Хараре и Булавайо. Бум. ф-ки — в Мутаре и Норте. Черная металлургия представлена комбинатом полного цикла в Редк-

лифте, цветная металлургия — 3-дом передельной металлургии в Булавайо, 3-дами феррохрома в Гверу, Квекве, 3-дами по выплавке и очистке олова в Камативи-Дете и меди в Аляске. Машиностроение развито слабо; специализируется на произ-ве с.-х., горнодоб., частично электротехнич. и др. оборудования, автосборке. Развивается хим. пром-сть; продукция осн. химии производится в Хараре — 3-д «Родиа» по произ-ву простого (170 тыс. т) и тройного (120 тыс. т) суперфосфата, и Хванге (на базе переработки угля). В Феруке (к З. от Мутаре) — единств. в стране нефтеперераб. 3-д мощностью 600 тыс. т, работающий

на ближневост. нефти. В Шервуд-Блоке — кр. комбинат, включающий 3-д-ы по произ-ву аммиака и нитрата аммония. В Булавайо — шинный 3-д «Данлоп раббер». Пром-сть стройматериалов представлена в основном произ-вом цемента в Хараре, Цененте и Коллин-Бауке (ок. Гванды).

З. принадлежит к энергосистеме Центральноафр. энергетич. корпорации. Установл. мощность электростанций 1192 МВт, из к-рых 705 МВт приходится на ГЭС Кариба-Юг. Общее произ-во электроэнергии в 1981 4,5 млрд. кВт·ч, при общем внутр. потреблении в 6,9 млрд. кВт·ч (40% электроэнергии импортируется из Замбии). Крупнейшие тепловые электростанции — в р-не угледоб. басс. Хванге, здесь же строится (1986) новая кр. ТЭС (1-я очередь пущена в 1983). Импортируется нефть.

Сельское хозяйство. После завоевания независимости пр-во З. осуществляет программу расселения крестьян на терр. быв. «европ.» р-нов. За 1980—84 вместо запланированного расселения 162 тыс. семей расселено 35 тыс. семей. В стране введена новая классификация с.-х. земель: общинные владения на быв. землях племён (пл. 16 млн. га, число х-в 660 тыс., ср. размер участков 24,2 га); земли мелких земледельцев, включающие мелкотоварные афр. х-ва и х-ва белых фермеров (соответственно 3 млн. га; 11,5 тыс., 173 га); кр. товарные х-ва, принадлежащие представителям иностр. капитала (14 млн. га, 2,5 тыс., 400 га). Для кр. земледелия характерны высокая степень товарности, использование совр. техники, удобрений, специализация на выращивании прод. (кукуруза, пшеница) и экспортных (табак, хлопок, сах. тростник, цитрусовые) с.-х. культур и интенсивное жив-во. Фермы, принадлежащие иностр. капиталу, производят б. ч. товарной продукции с. х-ва. Афр. х-ва за годы независимости повысили свою товарность. В 1984 они обеспечивали 40% товарной продукции кукурузы и хлопка (вместо 10% в 1979). Ведётся создание производственных и коллективных кооперативов. В кооперативное движение включилось св. 100 тыс. человек. В рамках Управления с.-х. и сельского развития ведётся создание государств. ферм. В 1984 в З. функционировало 18 ферм. Осн. земледельч. культуры, выращиваемые африканцами: кукуруза (60—70% возделываемых земель), хлопок, просо, сорго, арахис, рис; в товарных х-вах: табак, хлопок, кукуруза, сах. тростник, цитрусовые. Возделываемая площадь в З. 2,4 млн. га, или 7,4% общего зем. фонда. Важнейшая экспортная культура — табак, к-рый выращивается больше чем на 50% посевных площадей. Осн. р-ны разведения табака — на С.-В. и С.-З. пров. Центр. и Вост. Машоналенд и Масвинго, в 1981 урожай составил 70 тыс. т. Кукуруза выращивается на пл. ок. 0,5 млн. га в основном в тех же р-нах, что и табак; сбор в 1981 св. 2,8 млн. т. В 1981 сбор хлопка (пл. 82 тыс. га, в основном в р-нах Кадома, Чинхойи и Мхангура)

174 тыс. т. сах. тростника (пл. 23 тыс. га, в основном на С.-З. в р-не Чирунду и на Ю.-В. страны) 3,5 млн. т.

Б. ч. товарных х-в наряду с растениеводством занимается жив-вом, гл. обр. разведением кр. рог. скота мясного направления. Поголовье в 1983 составило 5,3 млн. Важнейшие р-ны интенсивного товарного жив-ва — юж. и центральные.

Общая площадь лесов ок. 23,8 млн. га. Осн. часть лесных ресурсов сосредоточена в зап. частях страны. Ежегодно заготавливается св. 8 млн. м³ круглого леса и пиломатериалов.

Транспорт. Важнейший вид транспорта — ж.-д. (в ведении гос-ва). Протяжённость жел. дорог 3394 км (1984), автодорог 170 тыс. км (1982), из них 18% автодорог с твёрдым покрытием; дл. нефтепровода 288 км. Междунар. аэропорт Кентукки — в Хараре.

Внешнеэкономические связи. В колон. период осн. партнёром З. была Великобритания, на долю к-рой приходилось св. 1/4 всех внешнеторг. операций страны. Др. партнёры З. по внеш. связям: ЮАР, США, Япония. За годы правления расистского режима белого меньшинства (1965—79), в условиях мирового экономич. бойкота, усилилась внешнеэкономич. ориентация страны на ЮАР, на долю к-рой к 1980 приходилось 26% всего импорта (исключая нефть) и 20,5% всего экспорта (исключая золото). В первые годы независимости З. роль ЮАР во внешнеторг. операциях страны сократилась. Осн. торг. партнёрами З. в 1982 были (% к общей сумме поставок): по экспортным операциям — ЮАР 17, Великобритания 9,5, США 8; по импортным — ЮАР 22, Великобритания 15, США 10. Пр-во страны в качестве первоочередной задачи выдвигает переориентацию внеш. связей страны с целью расширения экономич. контактов с независимыми странами юж. региона Африки. В 1980 З. вступила в состав постоянно действующей Конференции по координации развития стран Юга Африки. Внеш. торговля (1982, млн. зимбабвийских долл.): экспорт 981, импорт 1081. Осн. статьи экспорта — табак, асбест, золото, хромовая, никелевая и медная руды, чугуны и ферросплавы, табак, кукуруза, сахар, говядина. В импорте преобладают машины и трансп. оборудование, продукция хим. пром-сти, сырьё и топливо. Расходы по гос. бюджету на 1980—81 предусмотрены в 1440 млн. зимбабвийских долл. (1,0 млрд. долл. в 1979—80). Дефицит бюджета 700 млн. зимбабвийских долл., золотовалютные резервы 181 млн. (1981), гос. долг 1667 млн.

Ден. единица — зимбабвийский доллар.

Т. И. Краснослепцева.

Вооружённые силы

Вооруж. силы состоят из сухопутных войск и ВВС. Главнокомандующий — президент. Общая числ. св. 41 тыс. чел. (1983). Сухопутные войска (40 тыс. чел.) включают 5 пехотных бригад, 1 танковый полк, 35 пехотных батальонов, 1 артиллерийский полк, 1 батальон «ком-

мандос», 1 парашютный батальон. На вооружении ок. 30 танков, зенитные комплексы и артиллерийские орудия разл. калибров. ВВС (1300 чел.) имеют ок. 30 боевых самолётов, состоят из 5 эскадрилий боевых самолётов и 1 эскадрильи трансп. самолётов. Имеются военизир. формирования полицейских сил (10 тыс. чел.), к-рые находятся в стадии формирования.

Здравоохранение

В 1979 рождаемость составила 47, смертность — 14 на 1 тыс. жит.; детская смертность — 121 на 1000 живорождённых. Ср. продолжительность жизни мужчин 49,8, женщин — 53,3 года. Показатели для белого нас. соответственно: 12,9; 8,2; 16,8 (1977); ср. продолжительность жизни (1975) — 66,9 и 74 года. В структуре заболеваемости преобладают инфекц. заболевания (туберкулёз, трахома, кишечные инфекции, лепра). Структура здравоохранения смешанная. В 1978 было 758 леч. учреждений; коечный фонд составлял св. 20 тыс. коек (26,6 койки на 10 тыс. жит.; в 1960 — 14,4 тыс. коек, т. е. ок. 40 коек на 10 тыс. жит.); св. 60% коек — в гос. учреждениях. В 1976 работали 919 врачей (1 врач на 7110 жит.; в 1971 — 823 врача, т. е. 1 врач на 6580 жит.); ок. 200 зубных врачей и техников, св. 300 фармацевтов, 6,9 тыс. медсестёр и акушеров. Врачей готовят в мед. школе при университетском колледже в Хараре.

Народное образование

Накануне завоевания независимости св. 75% нас. было неграмотно. Система образования строилась на основе расовой сегрегации — существовали отд. уч. заведения для европейцев и африканцев. В 1981 было провозглашено и стало практически осуществляться обязатель. нач. обучение. В апр. 1982 в стране развёрнута кампания по ликвидации неграмотности среди взрослого нас., рассчитанная на период до 1987.

В З. к нач. 80-х гг. сложилась следующая система образования: дошкольные классы для детей 5—6 лет, 7-летняя нач. школа для детей с 7 лет; 6-летняя ср. школа. В 1981/82 уч. г. в св. 3,5 тыс. нач. школ было св. 36,7 тыс. учителей и обучалось св. 1,7 млн. уч-ся, в ср. школах работало св. 6 тыс. учителей и училось 149 тыс. уч-ся. К кон. 1982 было открыто более 500 новых школ. К 1986 намечено открыть 1 тыс. новых нач. и 500 ср. школ. Большинство школ создаётся в сел. местности, где проживает осн. масса населения.

В 1982/83 уч. г. в общеобразоват. нач. и ср. школах работало ок. 48 тыс. учителей и обучалось ок. 2,2 млн. уч-ся.

Профтехобразование осуществляется на базе нач. школы в проф. уч-щах, в к-рых в 1981/82 уч. г. занималось 640 уч-ся. Подготовка учителей для нач. школы осуществляется в пед. уч-щах и колледжах, в 1979/80 уч. г. было 10 пед. уч-щ и колледжей с 3,1 тыс. уч-ся. В 1981 в Хараре открыт новый пед. колледж по подготовке учителей для ср. школ.

В Хараре находится ун-т З. (осн. в 1955, статус ун-та получил в 1970). В 1983/84 уч. г. на 9 ф-тах (с.-х., гуманитарных наук, пед., инж., мед., вет., юридич., естеств. наук, социальных наук) обучалось св. 3 тыс. студентов и работало 564 преподавателя. При ун-те имеются ин-ты, в т. ч. Ин-т педагогики, а также неск. колледжей, к-рые дают неполное высш. образование, в их числе: технический в Булавайо (осн. в 1927; св. 3,4 тыс. студентов в 1980/81 уч. г.), политехнический в Хараре (1927; 5 тыс. студентов), сельскохозяйственные в Хараре (1950) и Нортоне (1961) и др.

Крупнейшие библиотеки. В Хараре — б-ка ун-та З. (осн. в 1956; 315 тыс. тт. в 1982), Б-ка парламента (1899;

св. 100 тыс. тт.), Мемориальная б-ка королевы Виктории (1902; св. 60 тыс. тт.); в Булавайо — Нац. б-ка З. (1943; св. 76 тыс. тт.), Публичная б-ка (1896; св. 65 тыс. тт.).

Музеи. Нац. музеи З. в Хараре и Булавайо, Нац. галерея Зимбабве в Хараре (осн. в 1957), Историч. музей в Гверу (1972), музей в Мутаре (1954, археология, история, этнография).

В. З. Клепиков.

Научные учреждения

В Хараре — Совет по исследованиям в области с. х-ва (осн. в 1970; к нему относятся 7 ин-тов и 8 исследоват. и опытных станций), а также Нац. гербарий и ботанич. сад (осн. в 1909), Н.-и. ветеринарная лаборатория (1906), Лесотехнич.

страшнее смерти» (1962) П. Чидьязуки и «Увуззиндала» (1958) Д. Ндолы. Бантуязычная поэзия испытывает влияние англоязычной поэзии, хотя в ней встречаются и традиц. жанры — «хвалебные песни»; её осн. темы — любовь и природа родной страны.


Провозглашение независимости З. (1980) способствовало развитию литературы. Писатели-африканцы (пишут в основном на англ. яз.) обращаются к совр. художеств. формам — роману, повести, рассказу. Ломка патриархальных отношений в деревне под влиянием бурж. колон. города с его лицемерной моралью изображена в романе Ч. Мунгоши «Ожидание дождя» (1975). В нём впервые показано бедств. положение крестьян-африканцев, нещадно эксплуатируемых колон. властями. Процесс приобщения молодежи к движению сопротивления, к вооруж. борьбе против расистских порядков нашёл отражение в романе В. Катийо «Сын земли» (1976).

С. П. Каргузов.

Архитектура и изобразительное искусство

В разных р-нах З. обнаружены многочисл. наскальные росписи, мн. образцы к-рых восходят к палеолиту. Ранние контурные рисунки — точно переданные красной охрой фигуры диких животных. Более поздние — раскраш. фигуры человека, домашних животных, полные экспрессии и движения ритуальные сцены, связанные с обрядами и представлениями народов З. В живописи появляются элементы пейзажа, включающего скалы, реки, деревья с плодами, в палитру вводятся желтая, красно-коричневая, белая, чёрная краски. В пещере Бамбата (в горах Матопо) найдены первые в мире «карандаши» — бурые и красноватые палочки из гематита. Развитие наскальной живописи прекратилось только в 1830-х гг. с вторжением кочевников нгони. Многочисл. петроглифы (композиции из кругов, точек, спиралей, изображения животных), найденные на С.-З. страны, не удалось датировать. В 19 в. были открыты руины кам. комплексов *Зимбабве, Иньянги* — остатки цивилизации гос-ва *Мономотапа*. Розви продолжали сложившиеся строит. традиции, сооружая мощные крепости (*Дхло-Дхло, Ками* и др.). Культура розви представлена также керамикой: горшками, чашами, бочковидными кубками с прочерченным и ярким расписным (красный, синий, чёрный цвета) геометрич. орнаментом, зооморфными сосудами, а также мелкой пластикой из слоновой кости (фигурки людей и львов, пластинки с орнаментом).

Планировка совр. сел, поселений часто напоминает древние комплексы; жилые и хоз. постройки окружаются стенами из дерева и глины. Среди типов жилища — круглые хижины (глинобитные или на обмазанном глиной каркасе из жердей) под конич. крышей, закрытой травой или травяными матами, уложенными по спирали; стены расписываются геометрич. узором. Строятся также прямоугольные в плане дома из сырца. В



исследоват. центр, Метеослужба (1897), Геол. служба (1910), Науч. совет З. (1964), Исследоват. таб. центр (1909) и Исследоват. ин-т хлопка (1925). Имеется также ряд науч. об-в и ассоциаций.

Литература

Лит-ра З. развивается на англ. яз. и языках народов шона и матебеле. У народов шона и матебеле имеются давние и богатые фольклорные традиции. Мифы, сказки, песни, пословицы отражают историю и нар. мудрость. До выхода в 1957 книги С. Мутсвайро «Фезо» можно говорить в основном о лит-ре «белого» нас. на англ. яз., возникшей в кон. 19 в. Осн. тема произв. «белых» писателей — жизнь и приключения колонистов на захвач. территории. Лишь в нек-рых из них звучат социальные мотивы. В романах «Печальная земля» (1911) и «Страна прибрежных деревьев» (1913) А. Ш. Крипс выступил в защиту коренных жителей. В кон. 50-х гг. появились произв. на местных яз. (в основу письменности положен лат. алфавит). Писатели-африканцы пишут о столкновении традиц. образа жизни с современным — европеизированным. О проблемах детрибализации и урбанизации рассказывают кн. «Бесчестье

1. Наскальная роспись бушменов. 2—3. Парные фигурки предков. Дерево. Национальный музей. Копенгаген. 4. Коленопреклонённая женская фигура. Дерево. Ротсе. Исторический музей. Булавайо. 5. Чигенги. «Зов прошлого». Чеканка по меди. Музей в Булавайо.

1
2
3
4
5

кон. 19 в. в З. появились города, спланированные по шахматной сетке, с 1-этажными жилыми и обществ. зданиями из кирпича. В 1950—60-х гг. началась интенсивная застройка столицы Солсбери (ныне Хараре), Булавайо и др. городов многоэтажными зданиями банков, контор и отелей с применением железобетонных конструкций и стекла (группа архитекторов — Ю. Эллиот, Дж. А. Желлико, Л. Спенсер, Мак-Доналд и Харви и др.). В последние годы строятся адм. здания в 20—30 этажей, в Хараре выстроено здание музея (фирма «Д'Арси Катхарт»). Из художеств. ремёсел развита резьба по дереву. Табуреты, подголовники, домашняя утварь украшаются орнаментом, крышки посуды — скульптурными изображениями птиц и животных. Распространены гончарство (горшки и кувшины с расписным геометрич. орнаментом), плетение. Дерев. скульптура слабо развита: встречаются парные статуэтки предков с тщательно отделанной головой и упрощённо трактованным туловищем. С 1960-х гг. появилось проф. изображение иск-во. Местные живописцы (С. Сонго, Дж. Ндандарика, Т. Мукаробгва), в основном самоучки, наряду с фантастич. композициями, отмеченными влиянием европ. модернизма, создают произв., проникнутые любовью к людям и природе своей страны (пейзажи, жанровые сцены). Скульпторы (Т. Дубе, И. Ликото, Дж. Марига, Б. Мтеки) стремятся сохранить традиц. особенности, присущие афр. пластике З. Систематически организуются выставки живописи, скульптуры и прикладного иск-ва, в к-ром освоены новые виды: поливная и неполивная керамика (художница М. Мабого), батик с орнаментом и изобразит. мотивами (Дж. Хлативайо).

Музыка

Муз. культура З. включает музыку ряда народов, ведущим является муз. иск-во шона. Муз. традиции неразрывно связаны с древней культурой Зимбабве, затем гос-ва *Мономотапа*, в обществ. жизни к-рого существ. роль принадлежала придворным музыкантам — маромбе, исполнявшим песни и здравницы в честь правителя Государства Мономотапа.

Из муз. инструментов З. наиб. распространена *мбира* (о популярности этого инструмента свидетельствует тот факт, что розви называли «людьми мбири»). Она имеет несколько разновидностей: мбира дза вадзиму, нджари, мбира дза вандау, калимба. Этот инструмент зачастую используется в ансамблях, в т. ч. в таких, где игра основана на принципе гокета (муз. фраза делится между исполнителями, каждый из к-рых воспроизводит какой-то один определ. звук). Нередко мбира сопровождает ритуалы, напр. мбира дза вадзиму используется в церемониях в честь предков. Среди др. муз. инструментов — муз. лук (единств. струнный

инструмент шона), имеющий 3 осн. разновидности: чипендани, чимазамби (оба резонируют с помощью рта), димгва, или читембе (лук больших размеров), а также барабаны, к-рые используются только в очень важных ритуалах (считаются «священными») и хранятся у вождей. Духовые муз. инструменты у шона практически отсутствуют, однако нередко танц. ансамбли включают свирели.

Музыка является неотъемлемой частью жизни народов З.: она сопровождает трудовые процессы (песни обмолота, дробления, помолы зерна, песни пастухов, к-рые также играют на муз. луках), разл. обряды, в т. ч. свадьбы (разнообразны песни и танцы этого ритуала), похороны (помимо песен на послепохоронных церемониях иногда исполняются и танцы), а также наиб. существ. моменты в деятельности вождей.


В муз. иск-ве шона преобладает коллективное исполнение (хоры, инструм. ансамбли). В хоровом пении зачастую возникает развитая вокальная полифония (в частности, канон). Для песен характерны диатонич. лады, преобладание нисходящего мелодич. движения. Разнообразна ритмика песен; нередко на основной ритмич. рисунок накладываются другие, не совпадающие с ним, и возникает полиритмия (напр., партия ведущего и партия хора ритмически отличны друг от друга). Полиритмия типична для инструм. ансамблей, прежде всего ансамблей барабанов. Не менее своеобразна хоровая культура матабеле, хоровые песни к-рых отличаются широкой использованием полифонии и полиритмии.

Во 2-й пол. 20 в. в связи с распространением продукции массовой культуры Запада мн. фольклорные традиции начали вытесняться. В то же время возникли своеобразные афро-европ. муз. стили. Вопросы муз. жизни занимается гл. обр. Совет по делам иск-в (организует концерты, выступления

гастролёров и т. п.). В З. работают 2 муз. заведения — Муз. колледжи в Хараре (осн. в 1948) и в Булавайо, в них обучаются гл. обр. студенты европ. происхождения.

Театр

В колон. период существовало неск. любительских театр. объединений европейцев, к-рые выступали в помещении т-ра «Бельведер» в Солсбери (Хараре). С кон. 1950-х гг. началось развитие театр. любительского иск-ва среди коренного населения. В 1961 театр. труппа зулу в Солсбери поставила «Макбет» У. Шекспира, действие к-рого перенесено в Зулуленд нач. 19 в. (пьеса шла под назв. «Умабата»). Режиссёр



этого спектакля и исполнитель роли Макбета У. Мсоми объединил в спектакле афр. ритмы и танцы с особенностями европ. т-ра. В 1980-х гг. в новых пьесах поднимаются важнейшие проблемы: социальное неравенство, алчность эксплуататоров, племенные предрассудки («Шануко» Т. К. Тсодзо на яз. шона; «Звуки Зимбабве» Б. Чидьяматамба, и др.). Широкую известность получил комедийный актёр С. Мадзикатире — автор и исполнитель телесериала «Семья Мукадета», в котором бичуются пережитки прошлого. Летом 1983 в З. по инициативе ЮНЕСКО состоялся междунар. семинар по вопросу становления в З. и Африке в целом общедоступного сценич. иск-ва.

Лит.: Фадеев Л. А., Мономотапа. Древняя африканская цивилизация в междуречье Замбези—Лимпопо, в кн.: Африканский этнографический сборник, [в.] 4, М., 1962; Яблочков Л. Д., Коренное население Британской Центральной Африки, там же, [в.] 2, М., 1958; Демкина Л. А., Крах Федерации Родезии и Ньясаленда, М., 1965; Тунов Б. С., Родезийский кризис, М., 1974; Даваидсон А. Б., Матабеле и машона в борьбе против английской колонизации, М., 1968; Ксенофонтава Н. А., Народ Зимбабве, М., 1974; ее же, К вопросу о создании английской поселенческой колонии Родезия (середина XIX в. — 1923 г.), в кн.: Африка. История, историография, М., 1980; Wieschnoff H. A., The Zimbabwe—Monomotapa culture in Southeast Africa, Menasha, 1941; Summers R., Zimbabwe. A Rhodesian mystery, L., 1963; Beach D. M., The Shona and Zimbabwe, 900—1850, L., 1980; Kuper H., Highes A. J. B., Veisen J. van, The Shona and Ndebele of Southern Rhodesia, L., 1954; Bowman L. W., Politics in Rhodesia. White power in an African state, Camb., 1973; Zimbabwe independence movements: select documents, L., 1979; Rehme G., Der Süden Afrikas im Aufbruch, B., 1982; Krog E. W., African Literature in Rhodesia, Gwelo, 1966; Gérard A. S., African literature in Rhodesia, «Africa report», 1968, v. 13, №5; Garland P. S., Great Zimbabwe, L., 1973; Goodall E., Cook C. K., Clark J. D., Prehistoric rock art of the Federation of Rhodesia and Nyasaland, Salisbury, 1959; New art from Rhodesia, L. — Bradford, 1963; Rycroft D., Nguni vocal polyphony, «Journal of the International folk music council», 1967, v. 19; Трасеу Н., The mbira class of African instruments in Rhodesia, «African Music», 1969, v. 4, №3; Kauffman P. A., Some aspects of aesthetics in the Shona music of Rhodesia, «Ethnomusicology», 1969, v. 13, №3; его же, Multipart relationships in the Shona music of Rhodesia, Los Ang., 1970 (diss.); Трасеу А., The Matepe mbira music of Rhodesia, «African Music», 1970, v. 2, №4; Верлинер П., The soul of mbira. Music and traditions of the Shona people of Zimbabwe, Berkeley [— а. о.], 1978.

ЗИМБАБВЕ МАССИВ, Родезийский и м а с с и в, одна из наиб. стабильных структур Африканской платформ. Расположен между рр. Замбези и Лимпопо, вдоль к-рых протягиваются одноимённые широтные пояса переработки и омоложения древних образований. На В. граничит с Мозамбикским поясом позднедокембрийской переработки. Сложен в основном породами архея. Древнейший комплекс представлен тоналитовыми гнейсами, гнейсо-гранитами и гранулитатами (до 3500—3600 млн. лет). Более молодые зеленокаменные толщи слагают три серии (снизу вверх): себаквийскую (кварциты, джеспилиты, сланцы, метабаазальты с многочисл. ультрабазитами), булавайскую (метаулканиты основного и среднего состава, кварциты, известняки, сланцы, джеспилиты), шамвайскую (аркозы, граувакки, конгломераты). Массив рассекается *Великой Дайкой* (2500—2600 млн. лет). Вдоль вост. окраины З. м. распространены терригенные отложения, известняки и лавы системы Умкондо, относящиеся к осадочному чехлу. Для долеритов этой серии имеются датировки ок. 1700 млн. лет. С архейскими метамор-

фич. комплексами связаны м-ния руд хрома, меди, золота.

ЗИНДЕР (Zinder), город на Ю. Нигера. Адм. ц. деп. Зиндер. 75 т. ж. (1983). Узел шосс. дорог; конечный пункт Транссахарской автодороги; аэродром. Кож. з-д, муком., маслоб. пр-тия. Нац. фельдшерская школа. Ремёсла (выделка кож, ткачество, плетение корзин и др.). Торг. центр с.-х. р-на (зерновые, арахис, скотово). Осн. в нач. 18 в. Назван по имени основателя деревни. В нач. 19 в. — столица раннегос. образования Дамагарам. В 1899 З. захвачен франц. колон. войсками, стал адм. центром «воен. терр. Нигер» в 1911—21, колонии Нигер в 1922—26.

З. делится на кварталы: Бирни — наиб. старая часть г. с остатками крепостных стен, дворцом правителя и мечетью; Зенгу — торг. часть. Между ними — жилой квартал, застроенный зданиями нигерского и совр. европ. типа. Франц. форт Казмажу (кон. 19 — нач. 20 вв.).

ЗИНДЖАНТРОП (от Зиндж — др.-араб. назв. Вост. Африки и греч. ἀνθρώπος — человек), ископаемый примат, остатки к-рого (Череп без нижней челюсти) открыты Л. Лики в Олдувайском ущелье в 1959 (более поздние находки фрагментарны). Череп З. массивный, с мощной лицевой частью, зубы крупные, но клыки не выступают над остальными зубами. Объём мозга 530 см³. Особенности строения черепа указывают, что З. был прямоходящим. Время существования З. — ок. 1750 тыс. лет назад. Некоторые исследователи относят З. к одному из видов *австралопитеков*.

Лит.: Якимов В. П., Открытие костных остатков нового представителя австралопитековых в Восточной Африке, «Вопросы антропологии», 1960, в. 4; Тобия П., The cranium and maxillary dentition of Australopithecus (Zinjanthropus) boisei, Camb., 1967.

ЗИНДЖИ, собирательное наименование негроидных племён Вост. и Юж. Африки в ср.-век. арабской геогр. лит-ре. Первые достоверные сведения о З. содержатся в трудах аль-Масуди (10 в.). Некоторые группы З. стали, видимо, предками совр. суахили, другие — населения внутри р-нов Вост. Африки и большей части афр. побережья Индийского ок. К моменту первого проникновения арабов на вост.-афр. побережье (7—10 вв.) у З. существовала развитая культура жел. века. Основу экономики З. составляли земледелие и разведение кр. рог. скота. Видное место занимало произ-во железа. Важную роль играла также торговля; гл. статьёй вывоза служила слоновая кость, вывозились изделия высоко развитого ремесла, прежде всего керамика, бронза. Контакты с араб., инд. и иран. купцами, основывавшими небольшие торг. фактории на побережье и о-вах Индийского ок., привели к образованию не позднее 9 в. городов-государств (Пате, Малинди, Момбаса, Ламу, Килва, Софала и др.), большинство нас. в к-рых составляли африканцы. К этому же времени относится, видимо, и формирование языка суахили, ставшего языком своеобразной цивилизации, африканской в своей основе, но воспринявшей также мн. элементы ср.-век. мусульм. культу-



Место находки зинджантропа в Олдувайском ущелье. Танзания.

ры. Религия — первоначально анимизм; впоследствии большинство народов побережья исламизировались, сохранив, однако, свой язык и культуру. С приходом в 15 в. португальцев на побережье Вост. Африки мн. городо-государства З. были разрушены и прекратили существование. Сейчас древний этноним «зинджи» сохранился лишь в названии о. Занзибар («берег Зинджей»).

Лит.: Мисюгин В. М., Происхождение городов Восточноафриканского побережья, «Вестник ЛГУ, № 20, сер. История, язык и литературы», в. 4, Л., 1956; Матвеев В. В., С северных пределов распространения восточных банту (зинджей) в X в. по арабским источникам, М., 1960 (XXV Международный конгресс востоковедов); его же, Занятия восточных банту (зинджей) в X—XII вв., в кн.: Африканский этнографический сборник, [в.] 8, Л., 1971; Бюттнерт, История Африки с древнейших времен, пер. с нем., М., 1981; Читтик Г. Н., Побережье Восточной Африки, в кн.: Железный век Африки, М., 1982. А. В. Никифоров.

ЗИРИДЫ, династия, правившая в Ифрикии (совр. Тунис) в 972—1148. Происходит из группы племён санхаджа — оседлых берберов Большой Кабилии и Митиджи. Вождь санхаджа Зири ибн Манад в 945 оказал Фатимидам воен. помощь в их борьбе с хариджитами. В 972, за год до ухода в Египет, Фатимиды передали всю полноту власти в Ифрикии его сыну Боллогину ибн Зири — основателю династии фатимидских наместников в Сев. Африке. Боллогин совершил ряд походов против племён *зэната*, к-рых отеснил в Зап. Магриб, восстановил власть Фатимидов в Триполитании. При внуке Боллогина Бадисе в 1014 зап. области гос-ва З. отошли к боковой ветви З. — *Хаммадидам*. Эпоха пр-рых З. — период процветания Ифрикии. Основу х-ва составляла развитая система искусств. орошения. Наука, лит-ра, иск-во переживали расцвет; были составлены многочисл. сочинения по фикху (мусульм. праву), истории, географии, музыке, естеств. наукам (особенно медицине). Санхаджийская воен. знать быстро арабизировалась. При эмире аль-Муиззе (1016—62) династия окончательно арабизировалась. Поддержав стремление населения к религ. и политич. самостоятельности, в 1048 аль-Муизз провозгласил независимость Ифрикии как суннитского гос-ва и признал номинально духовный сюзерен-

нитет Аббасидов. В ответ Фатимиды направили против З. из Египта араб. кочевые племена бану хиляль и бану сулейм. 14 апр. 1052 в битве при Хайдаране (к С. от Габеса) они разбили 30-тыс. армию З.; в 1057 разрушили их столицу Кайруан. Система орошения была уничтожена, города и селения опустошены. Гос-во распалось на отд. феод. владения, платившие бедуинам дань и лишь формально признававшие власть З. Приморские р-ны подвергались нападениям христ. гос-в. В 1061—91 норманны завоевали Сицилию. В 1087 генуэзцы разгромили Махдию — новую столицу З. (с 1057). В 1123 норманны появились на побережье Туниса, при Рожере II Сицилийском они захватили Триполи, Беджаию (Бужу), Сус, Сфракс, а в 1148 взяли Махдию, положив конец власти З.

В 1012—90 боковая ветвь З. правила в Гранде.

Лит.: Idris H. R., La Berbérie orientale sous les Zinides. X-e—XII-e siècles, v. 1—2. P., 1962. Н. А. Иванов.

ЗЛАКИ (Poaceae, или Gramineae), семейство травянистых однодольных растений. Ок. 10 тыс. видов, распространённых по всему земному шару, во всех климатич. поясах, от равнин до высокогорий. В Африке св. 1500 видов, в т. ч. много эндемиков. Однолетние и многолетние растения выс. от нескольких см до 40 м. В Африке занимают огромные площади на открытых местах — в саваннах, степях и разреженных лесах, на склонах гор Килиманджаро и Кении достигают границы снегового покрова. В Сев. Африке в пустынных р-нах растут волокнистое растение эспарто (*Lygeum spartum*), дающее сырьё для бумаги, и пастбищные виды аристыды (*Aristida*). Особенно многочисленны и характерны З. для травянистых и лесных саванн, где образуют сомкнутый покров, прерываемый редко стоящими акациями и др. древесными растениями. В саваннах видовой состав З. сильно меняется из-за регулярного выжигания (в высокотравных саваннах слонозная трава выс. 3—5 м заменяется более низкорослыми видами). Преобладают т. н. туссоковые З. с неглубокой корневой системой — виды полевички (*Eragrostis*), росички (*Digitaria*), афр. проса (*Pennisetum*).

Большую роль играют З. в растительности Юж. Африки, где часто являются осн. элементом растительного ландшафта. Очень характерна красная темада (*Themeda triandra*), а также чернородник (*Cymbopogon*), росичка, бородач (*Andropogon*). В степях Юж. Африки св. 500 видов З. Доминируют виды аристыды. (См. *Просовидные культуры*, *Пшеница*, *Рис*, *Ячмень*, *Сорго* и др.)

Н. А. Базилевская.
ЗЛАТОКРОТЫ (*Chrysochloridae*), семейство роющих млекопитающих отряда насекомоядных, эндемичное для Африки. 5 родов с 15 видами. Распространены в Африке к Ю. от Камеруна, Заира, Уганды и юж. части Сомали. Дл. тела от 7,6 до 23,5 см, масса от 15 г до 0,5 кг. Ведут подземный роющий образ жизни на передних конечностях большие ког-

ти). Населяют разл. ландшафты (в т. ч. культурные), кроме влажных тропич. лесов; предпочитают песчаные почвы. Питаются насекомыми, червями и др. беспозвоночными, нек-рые также слепыми сцинками (безногими ящерицами). Детёнышей рождают в глубокой норе. 2 вида в Красной книге МСОП. Ю. А. Мекеев

ЗМЕЕЯДЫ (*Circaetinae*), подсемейство птиц семейства ястребиных. Дл. тела 40—80 см. Ниж. поверхность лап, вооружённых острыми загнутыми когтями, покрыта толстыми роговыми буграми — приспособление к схватыванию и умерщвлению пресмыкающихся. 5 родов с 12 видами, распространёнными в Африке, Евразии, Индонезии и на Филиппинах. В Африке 7 видов из 4 родов, один из них — обывенный З. (*Circaetus gallicus*), обычный в Африке, встречается также в Евразии. 6 видов эндемичны, в т. ч. *орёл-скомо-рох*. Распространены по всему континенту к Ю. от Сахары. Места обитания — полупустыни, саванны тропич. леса. Питаются преим. ящерицами и змеями (в т. ч. ядовитыми). Обладая великолепным зрением, мелкую добычу обнаруживают с расстояния в неск. сот м. Гнездятся на деревьях, в кладке 1—2 яйца. Мадагаскарский З. (*Eutriorchis astur*) внесён в Красную книгу МСОП.

С. А. Полозов.

ЗОЛОТОЙ БЕРЕГ (англ. Gold Coast), 1) участок побережья Гвинейского зал. на терр. Ганы. Дл. св. 500 км (от устья р. Вольта на В. до устья р. Тано на З.). З. Б. слабо расчленён, лишён естеств. гаваней. На З. покрыт влажными тропич. лесами, на В. — кустарниковой саванной. Назв. «З. Б.» дано в 15 в. португ. мореплавателями, вывозившими отсюда золото близлежащих м-ний. 2) Название быв. брит. колонии в Зап. Африке, на терр. к-рой (включая др. зависимые от Великобритании терр.) в 1957 было образовано независимое гос-во Гана.


ЗОМБА (Zomba), город на Ю. Малави. Расположен на склонах горы Зомба, на выс. св. 950 м. 46 тыс. жит. (1983). Пищевкус. пром-сть. Ун-т. Осн. в 1886. В 1891—1964 адм. ц. англ. протектората Ньясаленд. В 1964—74 столица независимого гос-ва Малави.

ЗУБЕЙР ТУРКИ (р. 1924), тунисский график и живописец. Сын Яхьи Турки, представителя первого поколения тунисских художников, получивших европ. образование. Учился в Школе изящных иск-в в Тунисе, до 1959 — в Швеции. График. Произв. отличаются яркой реалистич. образностью (рис. серии «Тунис вчера и сегодня», посвящённые жизни старого г. Тунис; текст З. Т.). В живописи (жанровые картины, портреты, натюрморты, пейзажи) ощущается влияние франц. фовизма (течение в живописи нач. 20 в.). Занимается преподавательской и обществ. деятельностью.

Лит.: Zoubair Turki, Tunis, naguère et aujourd'hui, Tunis, [196—]; Крайну М., Zoubair Turki, Praha, 1963.

Т. П. Калгерова.

ЗУЛУ, амазулу (самоназв.), зулусы, крупнейший из народов юго-вост.



Здание парламента в г. Зомба.

банту на В. ЮАР, в пров. Натал. Числ. 6,34 млн. чел. (1983, оценка). Говорят на зулу языке. Традиц. занятия — земледелие (зерновые, бобовые, овощи) среди женщин, скот-во (кр. рог. скот) и ремёсла (кузнечное, кожевенное, резьба по дереву) среди мужчин. Традиц. поселение — *крааль*. Вытеснение З. с их земель привело к переселению З. в города, на приiski и фермы. Сохраняют традиционные верования, часть — приверженцы Назаретской баптистской церкви.

ЗУЛУ ЯЗЫК, один из банту языков. Относится к зоне S (классификация М. Гасри). Распространён в ЮАР и Зимбабве. Говорящих ок. 6,5 млн. чел. (1978, оценка). Включает диалекты ндебеле, к'вабе, лала и др. Диалект ндебеле служит в Зимбабве наряду с *шона* языком вторым по значению яз. межэтнич. общения.

По своей структуре З. я. типично бантуский. В фонетике представлены т. н. щелкающие согласные (бушмено-готтентотский субстрат). Имеется тон со смысловозначительным значением. Морфология характеризуется наличием

Зубейр Турки. Рисунок.






15 согласоват. именных классов, среди к-рых отсутствуют локативные и оценочные.

Письменность на основе лат. графики существует со 2-й пол. 19 в. Становление лит. яз. относится к кон. 19 в. На З. я. существует художеств. лит.-ра, выходит периодика, ведутся радиовещание и преподавание в школе.

Лит.: Охотина Н. В., Язык зулу, М., 1961; Доке С. М., Textbook of Zulu grammar, 5 ed., Cape Town, 1954.

Доке С. М., Vilakazi B. W., Zulu—English dictionary, Johannesburg, 1953. А. Д. Луцков.

ЗУЛУСОВ ВОССТАНИЕ 1906, антиколон. восстание зулу (зулусов) англ. колонии Натал в Юж. Африке. Поводом к восстанию послужило введение колон. властями (в янв. 1906) подушного



налога, к-рым облагались всё мужское нас. колонии. Восстание, начавшееся в марте, возглавил вождь Бамбата. Большую помощь восставшим оказывал верховный вождь зулу Динизулу. Против восставших были брошены колон. армия и отряды «волонтеров». Последние очаги З. в. были подавлены в июле 1906. В ходе восстания было убито ок. 4 тыс. зулу, в т. ч. Бамбата.

Лит.: Биннс Ч. Т., Динузулу. Конец династии Чаки, пер. с англ., М., 1978; Stuart J., A history of the Zulu Rebellion 1906, N. Y., 1969; Marks S., Reluctant rebellion. The 1906—1908 disturbances in Natal, Oxt., 1970.

С. А. Авлиня.

ЗУЭРАТ, З вер ат, город на С. Мавритании, в р-не Кедиа-д'Иджиль (адм. р-н Тирис-Земмур). 45 тыс. жит. (1980, оценка). Гл. экономич. центр горнопром. р-на страны (добыча жел. руды). Пр-тия, обслуживающие железорудную пром-сть. Ж.-д. узел. Аэродром.



1. Воин зулу в традиционном облачении. 2. Крааль зулу. 3. Щит из шкуры. ЮАР Музей антропологии и этнографии им. Петра Великого. Ленинград. 4. Фигурка женщины-прародительницы. Зулу.



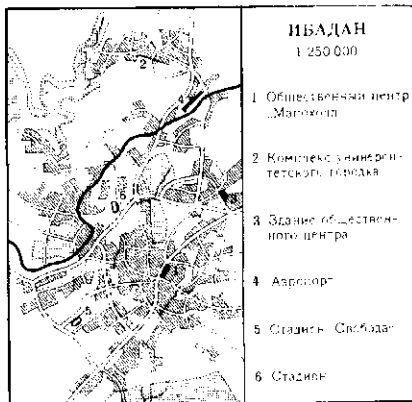
ИБАДАН (Ibadan), город-государство и гос. образование (Ибаданская «империя») 19 в. (на терр. совр. Нигерии). Осн. примерно в 1830 выходцами из Ойо, Эгба, Ифе и др. йорубских гос-в. Осуществляя контроль над путями, ведущими к побережью Бенинского зал., И. стал крупным торг. партнёром европ. купцов, продавая им рабов и пальмовое масло, производимое в кр. х-вах, осн. на рабском труде. В политич. отношении росту И. способствовали ослабление и распад «империи» Ойо в первых десятилетиях 19 в. и создание гос-ва Новый Ойо, нуждавшегося в защите его сев. рубежей от экспансии халифата Сокото. С этой целью в кон. 1830-х гг. И. был объявлен одной из двух «провинций» Нового Ойо. В отличие от др. гос-в йоруба в И. не было царя. Гор. управление находилось в руках совета воен. вождей, избиравшихся поочередно из числа глав патрилинейных групп — первичных социальных ячеек города. Вожди были также предводителями дружин рабов. Совет вождей был верховным адм. органом, он также руководил воен. действиями и распределением титулов и должностей. Высшую гражданскую власть в совете осуществлял бале — «отец города», избравшийся из числа воен. вождей в отставке, высшую военную — балоун («господин войны»).

Победа И. над войсками Сокото в битве при *Ошогба* (между 1838 и 1841) и захват им Экити в 1854 положили начало созданию Ибаданской «империи». В 1860—62 И. разбил войско города-государства Иджайе. К кон. 70-х гг. под властью И. оказались многие юж. и центр. территории быв. «империи» Ойо, а также гос-ва Экити и Иджеша. Подчинённые города облагались податями и повинностями и управлялись через систему чиновников (аджелле). В 1877 экспансия И. в юж. направлении привела к 16-летней войне, в к-рой И. потерпел поражение от коалиции большинства йорубских гос-в. В авг. 1893 в результате навязанного англ. колонизаторами договора И. потерял политическую независимость, став частью брит. протектората. См. также *Йоруба государства*.

Лит.: Кочакова Н. Б., Города-государства йорубов, М., 1968; Johnson S., The history of the Yorubas, L., 1966; Smith R. S., Kingdoms of the Yoruba, L., 1969.

Н. Б. Кочакова.

ИБАДАН, город на Ю.-З. Нигерии. Адм. ц. шт. Ойо. Нас. с пригородами в пределах гор. черты (агломерация И.) 2,2 млн. жит. (1981). Трансп. узел на пересечении Зап. ж.-д. магистрали (Лагос — Кано) с шосс. дорогами. Часть нас. занята в пригородном с. х-ве (какао, ямс, табак, фрукты, рис), торговле и




ремесле. Пр-тия таб., фруктоконсервные, по переработке орехов кешью, по выпуску животноводческой продукции, по сборке автомашин, двигателей, изготовлению шин, мелкого с.-х. инвентаря, пластмассовых изделий, кирпича и черепицы. Ун-т, Политехнич. ин-т, пед. и др. колледжи. Ин-т социальных и экономич. исследований (при Ун-те).

И. расположен на 7 холмах. Был окружён глиняными стенами (разрушены в сев. части) с 16 воротами. В старом городе 1—2-этажные глиняные дома с крышами из гофриров. железа. На холме Мало обществ. центр Мапо-холл (1925, англ. арх. Р. Джонс), связанный широкой улицей с жилым р-ном; на холме Оке-Аре здание суда (1936), на холме Оке-Аремо мемориальная башня (ок. 1936). В сев.-зап. части, за гор. стеной, — благоустроенный р-н со зданиями совр. типа по проектам англ. арх.: комплекс Университетского городка (арх. М. Фрай, Дж. Дру, Л. Дрейк, Д. Лэдден), 25-этажное здание обществ. центра (1960, арх. Никсон, Борис), здание Ассамблеи; стадион на 31,5 тыс. мест (1961, арх. Дж. Э. К. Харрисон). И. — центр художеств. ремёсел. Постоянная выставка местного ис-ва при ун-те.

Лит.: Ibadan. Oyo State Town Series. Ibadan, 1977; Mabogunje A., Ibadan — black metropolis. «Nigeria Magazine», 1961, № 68, p. 15—25.

Асоян Н. С., В. Л. Воронина (архитектура).

ИБИБИО, народ на Ю.-В. Нигерии. Числ. св. 5 млн. чел. (1983, оценка). Кроме собственно И. включает группы эфик, аннанг, орон, андони, эккет, ква, огони и др. Язык относится к *бенуэ-конголезским языкам*. Занимаются тропич. земледелием, сбором плодов масличной пальмы, на побережье — рыб-вом, распространено отходничество. Преобладают традиции верования, часть И. исповедует христианство.



1. Женская фигура. Нигерия. Дерево. Роспись. 2. Маска. Дерево. Британский музей. Лондон. 3. Ритуальная маска. Дерево. Музей этнографии. Гамбург. 4. Маска. Раскрашенное дерево. Частное собрание. Лондон.

ИБИБИО ИСКУССТВО. Изобразит. ис-во И. представлено скульптурой и масками, отличающимися большим разнообразием форм, иногда статичных и тяжеловесных, иногда гротескных и подчеркнута динамичных. Для церемоний тайного об-ва Экпе создаются утончённые и тщательно выполненные антропоморфные маски. Черты лица некоторых масок этого типа иногда экспрессивны и угловаты. Энергично подчеркнутые высокие брови, подчеркнутые верхние веки, резко расходящиеся от переносицы линии щёк выделяются более тёмным цветом. Отличительным признаком скульптуры ибибио является пилообразная насечка на висках (рельефная татуировка). Значительно реже встречаются зооантропоморфные маски, соединяющие черты человека и от животных и птиц (маски тайного об-ва Экон).

Круглая скульптура ибибио более однообразна и менее выразительна, чем маски. Встречаются мужские и женские фигуры сравнительно правильных пропорций, но с заметно укороченными ногами. Для скульптуры типа экпе, связанной с культом предков, характерны удлинённые пропорции, хотя ноги их также укорочены и полусогнуты. Известная столпообразность подобных скульптур усиливается базой — продолжением грубо обработанного ствола дерева, из к-рого она вырезана.

Н. Е. Григорович.

ИБН АБД АЛЬ-ХАКАМ, Абу-ль-Касим Абд ар-Рахман ибн Абдаллах ибн Абд аль-Хакам аль-Мисри (ок. 802/803—870), араб. историк и правовед. Жил в Египте. Род. в семье законоведов-факихов; занимался юриспруденцией, преподаванием хадисов. Единств. сохранившийся труд — «Китаб футух Миср валь-Магриб ва-ахбариха» («Книга о завоевании Египта и Запада и рассказы о них») — самое раннее из дошедших до нас соч. по истории Египта на араб. яз. Отражает мусульм. историч. предание. Изложение ведётся не хронологически, а по темам: древняя легендарная история Египта; араб. завоевание; поселения арабов; правление наместников халифов; араб. завоевание Сев. Африки, Нубии, Испании (до 744/45), к-рые описываются как области, находящиеся

в воен. и адм. зависимости от Египта; егип. судьи; сподвижники пророка Мухаммеда, принявшие участие в завоевании Египта.

Соч.: The history of the conquest of Egypt, North Africa and Spain known as the Futūh Misr of Ibn Abd al-Hakam. Ed. from the manuscripts in London, Paris and Leyden by Ch. C. Torrey. New Haven, 1922. К. А. Бойко.

ИБН АЛЬ-АСИР Иззаддин Абу-ль-Хасан Али (1160—1233), араб. историк. Род. в г. Джебзират-ибн-Омар (совр. г. Джизре, Турция) в семье наместника города. Б. ч. жизни провёл в Мосуле. Гл. труд И. аль-А. — «Аль-камил фи-т-тарих» («Полный свод истории»), хроника в жанре «всеобщей истории», от сотворения мира до 1231. До 922 И. аль-А. в основном следовал «Истории» Табари, сильно сокращая её (нек-рые сообщения, отсутствовавшие у Табари, добавлены), для 10—нач. 13 вв. использовал многочисл. соч. своих предшественников, частично не дошедшие до нас, тщательно отбирая наиб. достоверные сведения. Особенно подробно излагается история Сирии и Сев. Месопотамии, имеются интересные сведения по истории Египта и Сев. Африки. И. аль-А. — также автор биографич. словаря сподвижников пророка Мухаммеда, панегирич. «Истории атабеков Мосула» и неск. мелких или недошедших до нас соч.

Соч.: Chronicon..., ed. C. Tornberg, v. 1—14. Leiden, 1851—76.

Лит.: Brockelmann C., Das Verhältnis von Ibn-el-Atirs Kāmil Fit-Tarīh zu Tabaris Ahbār. Strassburg, 1890.

О. Г. Большаков.

ИБН БАТТУТА Шамс ад-Дин Абу Абдаллах Мухаммед ибн Абдаллах аль-Лавати ат-Танджи (1304—1377), араб. путешественник. Бербер из г. Танжер. В 1325 отправился из Марокко в хадж, побывал в Египте, Аравии, Вост. Африке, затем Иране, Месопотамии, Сирии, М. Азии, Крыму и юж. областях России (до Волги), через Ср. Азию и Афганистан прибыл в Индию, посетил Индонезию и Китай. В 1349 возвратился в Марокко. Между 1349 и 1352 ездил в Испанию. В 1352—53 путешествовал по Зап. и Центр. Судану, первым сообщил подробные известия о гос-ве *Мали* и прилегающих областях. Рассказы И. Б. о его путешествиях были в 1355—56 продиктованы им Ибн Джузаю, секретарю маринидского султана Абу Инана.

Соч.: Voyages. Texte arabe accompagnée d'une traduction par C. Delémery et B. R. Sanguinetti, v. 1—4, P., 1853—58; The travels..., A. D. 1325—1354, ed. by H. A. R. Gibb, v. 1—2, Camb., 1958—[62].



1
2
3
4

Лит.: Милославский Г. В., Ибн Баттута, М., 1974. Л. Е. Куббель.

ИБН САЙД, Абу-ль-Хасан Али ибн Саид аль-Магриби аль-Гарнати (1214—1274 или 1286), араб. историк и географ. Уроженец Гранады, путешествовал по Сев. Африке и Бл. Востоку. Автор геогр. труда «Китаб джурграфий...» («Книга географии относительно семи климатов»), продолжающего традицию *Идриси*. Оригинальные сведения об Африке южнее Сахары, напр. о р-нах Центр. Судана вокруг оз. Чад, в частности о гос-ве *Канем*, восходят к Ибн Фатиме, знавшему эти области по личным впечатлениям; его данные известны только в передаче И. С. Исползователь также сочинения *Масуди* и *Бакри*.

См. о ч.: [Yūsuf Kamāl], Monumenta cartographica Africae et Aegypti, t. 1—5, [Le Caire], 1926—51; Книга географии относительно семи климатов, в кн.: Б р з и н а С. Я., Ку б о в а Л. Е., История Африки. Хрестоматия, М., 1979, с. 250—58.

Лит.: Крачковский И. Ю., Арабская географическая литература, Избр. соч., т. 4, М.—Л., 1957.

Л. Е. Куббель.

ИБН ТАГРИБЕРДИ, Ибн Тагрибирди Абу-ль-Махасин Джамаль ад-Дин Юсуф (1411—1470), араб. историк и литератор. Род. в семье знатного мамлюка в Каире; ученик *Макризи*. Из сохранившихся трудов наиб. интерес представляют историч. хроники: «Ан-Нуджум аз-захира фи мулук Миср ва-ль-Кахира» («Блестящие звёзды о царях Египта и Каира»), история Египта от араб. завоевания до 1467) и «Хавадис ад-духур фи мада аль-айям ва-ш-шухур» («События веков на протяжении дней и месяцев» — история Египта с 1441 до 1469). И. Т. принадлежат также краткая биография Мухаммеда, сб. мистич. стихотворений и антология араб. поэзии.

См. о ч.: ан-Нуджум аз-захира фи-ль-мулук Миср ва-ль-Кахира (Блестящие звёзды о царях Египта и Каира), т. 1—12, Каир, 1929—56; Extracts from Abū'l-Mahāsīn ibn Taghribirdī's chronicle entitled Hawādīth ad-Duhūr li-Madā' al-Ayyām wash-Shuhūr, ed. by W. Popper, pt 1—4, Berk., 1930—42; History of Egypt 1382—1469, transl. by W. Popper, pt 1—7, Berk., 1954—63.

Лит.: Крачковский И. Ю., Историк Египта Ибн Тагриберди... как беллетрист, Избр. соч., т. 2, М.—Л., 1956.

ИБН ТУМАРТ Мухаммед (1081 или 1078—1130), мусульм. богослов и религ. реформатор, основатель движения *Альмохадов*. Род. в горном селении Иглиз (Игиллиз) в Сусе (юж. Марокко) в семье берберов-масмуда. С юности отличался религ. рвением; первонач. образование получил на родине, затем в Кордове (1106—07). В 1107 отправился в хадж, жил в Каире, Александрии, Мекке. В Багдаде посещал медресе Низамия, по нек-рым данным, беседовал со знаменитым богословом аль-Газали, включившим суфизм в систему суннитской ортодоксии. Тогда же сложились религ. взгляды И. Т., представлявшие упрощённую догматизацию учения аль-Газали. В основе их лежал тезис о единобожии — таухид (последователи И. Т. наз. аль-мувахидун, «единобожники», исп. almohades, альмохады). В 1116 вернулся в Магриб, выступал с проповедями строгой мусульм. морали, направленными против правителей-Альморавидов, к-рых И. Т. обвинял в искажении ислама, допущении антропоморфизма,

моральной распущенности. В 1120 после публичного диспута в Марракеше бежал в горы и поднял восстание, к-рое было поддержано крестьянством из оседлых берберов-масмуда. В 1121 провозглашён махди. В 1123 избран резиденцией г. Тинмаль (Тинмаллаль, в 75 км от Марракеша), к-рый стал столицей альмохадов. Зарождавшееся гос-во строилось по образу мединской общины пророка Мухаммеда; И. Т. выступал как религ. и светский глава гос-ва, законодатель, командующий войсками. Проводил политику борьбы с вероотступниками, подвергавшимися массовым казням. Лично руководил воен. действиями, участвовал в сражениях. Смерть И. Т. после неудачной осады Марракеша держалась в тайне в течение трёх лет. И. Т. — автор ряда сочинений на берберском яз.

Н. А. Иванов.

ИБН ХАЛЬДУН, Ибн Халдун Абдар-Рахман Абу Зейд ибн Мухаммед (1332—1406), араб. историк и философ. Род. в г. Тунис. В 1349—75 занимал разл. посты при дворах правителей Туниса, Феса, Гранады, Беджаи. В 1379 вернулся в Тунис; в 1382, преследуемый духовенством, бежал в Египет; занимал должность кади (судьи) и преподавал в медресе аль-Азхар, аль-Камхия и аз-Захирия. Умер в Каире. Осн. труд «Китаб аль-Ибар...» («Книга назидательных примеров по истории арабов, персов, берберов и народов, живших с ними на земле») состоит из трёх частей: 1) «Введение» («Мукаддима»), в к-ром освещаются задачи, метод и принципы историч. исследования; в нём И. Х. изложил своё учение о развитии общества. Различия в образе жизни людей (прежде всего между кочевым и оседлым х-вом) связывал с различиями в способах добывания средств к существованию и в геогр. среде. 2) История народов мусульм. Востока. 3) История народов Магриба (содержит также сведения о Центр. Африке и о-вах Атлантич. ок.).

См. о ч.: Китаб аль-Ибар... (Книга назидательных примеров...), т. 1—7; Булак, 1867; Les Prolegomenes, trad. par de Siane, nouv. ed., t. 1—3, P., 1934. 38; Histoire des Berbères et des dynasties musulmanes de l'Afrique..., trad. de l'arabe par de Siane, nouv. ed., v. 1—4, P., 1925—56; The Muqaddimah... transl. from the Arabic by F. Rosenthal, v. 1—3, N. Y., [1958]; Введение (фрагменты), в кн.: Избр. произв. мыслителей стран Ближнего и Среднего Востока. IX—XIV вв., М., 1961.

Лит.: Иванов Н. А., «Китаб аль-Ибар» Ибн Халдуна как источник по истории стран Северной Африки в XIV в., в кн.: Арабский сборник, М., 1959. Ба ц и е в а С. М., Историко-социологический трактат Ибн Халдуна «Мукаддима», М., 1965 (лит.); Игнатенко А. А., Ибн-Хальдун, М., 1980. La c o s t e Y., Ibn Khaldoun..., P., 1966; F i s c h e I. W., Ibn Khaldun in Egypt. A study in islamic historiography, Berk., 1967 (лит.); О у м и л л и А. I., L'histoire et son discours. Essai sur la méthodologie d'Ibn Khaldoun, 2 éd., Rabat, 1982; Ibn Khaldun und seine Zeit, Halle / Saale, 1983; Р а д м а н с х Э з з а т о л л а, Коллпийате агайеде Ибн Халдун дар बारेе фалсафе, тарих ва тамеддон (Философско-исторические взгляды Ибн Халдуна), Тегеран, 1978; Р а б и М у х а м а д М а х м у д, ан-Назарий ас-сийасий ли Ибн Халдун (Система политических взглядов Ибн Халдуна), Каир, 1981. С. М. Баццеева, А. В. Сагадеев.

ИБН ХАУКАЛЬ, Абу-ль-Касим Мухаммед ибн Хаукаль ан-Насиб и (?—ок. 988), араб. путешественник и географ. объехал почти весь мусульм. мир как купец и, возможно, агент фатимидских правителей Египта. В 947—951 побывал в Сев. Африке и

Испании. Труд И. Х. «Китаб сурат аль-ард» («Книга облика Земли») отличается особым вниманием к организации торговли и положению на торг. путях, связывающих Сев. Африку и Египет с р-нами, лежащими к Ю. от Сахары; включает подробные описания присахарских областей Сев. Африки, Нубии и страны беджа.

См. о ч.: Книга облика Земли, в кн.: Арабские источники X—XII вв. по этнографии и истории Африки южнее Сахары, М.—Л., 1965; Opus geographicum auctore Ibn Haukal..., ed. J. H. Kramers, v. 1—2, Lugduni, 1938—39.

Лит.: Крачковский И. Ю., Арабская географическая литература, Избр. соч., т. 4, М.—Л., 1957.

Л. Е. Куббель.

ИБН ЯСИН Абдаллах (? — 1059), основатель и духовный руководитель движения *Альморавидов*. Уроженец Суса (юж. Марокко), изучал правоведение в Кайруане, приобрёл известность как поборник пуританской морали и ярый приверженец маликитского толка суннизма. По рекомендации одного из маликитских правоведов Кайруана Абу Имрана аль-Фаси сахарский гази (борец за веру), вождь санхадийского племени лемтуна Яхья ибн Ибрахим пригласил И. Я. из Ифиса (Марокко) в Сахару в качестве духовного наставника сахарских берберов — мусульман. В 1039 И. Я. отправился в Зап. Сахару. При поддержке родо-плем. знати лемтуна он сплотил под знаменем джихада (борьбы с неверными) кочевых берберов-санхаджа (т. н. муталассимун, «носсящие лисам», покрывало), создал духовно-рыцарскую организацию борцов за веру (живших в укрепленных обителях — *рибатах*, отсюда назв. движение — *Альморавиды*) и возглавил священную войну против *Ганы* и несуннитских гос-в Марокко. Центром Альморавидов стал рибат, построенный И. Я. в 1050 на о-ве, местонахождение к-рого не установлено. В гос-ве Альморавидов И. Я. осуществлял религ.-политич. руководство, принимал личное участие в походах и расправах с «еретиками». Убит в сражении с бергвата в Шавийи (Марокко).

Н. А. Иванова.

ИБРАХИМ Абу-ль-Гасим Мухаммед (р. 1937), суданский политич. и гос. деятель. Род. в Омдурмане. Окончил в 1961 воен. колледж Судана, в 1962 — курсы парашютистов в Великобритании. Был ответственным за создание корпуса парашютистов в Судане, в 1968—69 инструктор пехотной школы в Габейте. Майор.

После революции 25 мая 1969 чл. Совета Революционного командования, с окт. 1969 мин. местного управления, с июля 1970 помощник премьер-мин. Судана по вопросам вооруж. сил, с нояб. 1970 мин. здравоохранения и социальных дел и чл. Политбюро ЦК Суданского социалистического союза (ССС). В 1974—76 мин. с. х-ва, продовольствия и природных ресурсов. В 1975 был избран зам. ген. секретаря ЦК СССР, в авг. 1976 ген. секретарём ЦК СССР, возглавил судано-египетский политический комитет; в 1977 был назначен первым вице-президентом Судана. В авг. 1979 освобождён от всех постов. В 1985 арестован воен. властями.

В. И. Гусаров.

ИБРАХИМ ХАФИЗ, Хафиз Ибра-хим (наст. имя — Мухаммед Хафиз ибн Ибрахим Рахми) (1872—1932), егип. поэт, прозаик, просветитель. Род. в семье инженера. В 1891 окончил воен. уч-ще в Каире. Служил в англо-егип. оккупат. войсках в Судане. Уволенный из армии (1900) за антибританские выступления, И. Х. занялся журналистикой. В 1901 опубликовал первый сб. стихов в духе классич. традиций. Обращение к наиб. значимым историч. событиям своего времени, воспевание природы и идеализация Египта снижались позже И. Х. славу «поэта Нила». В целом творчество отражает влияние идеолога реформации ислама М. Абдо. Автор прозаич. соч. просветительской направленности «Ночи Сатыха» (1906), продолжившего традиции «макамной прозы» (см. *Макама*). Перевёл «Отверженные» В. Гюго, «Гамлет» У. Шекспира. В 1911—32 заведовал отделом лит-ры в Каирской нац. б-ке «Дар-аль-Кутуб».

Соч. в рус. пер. — в сб-ках: Стихи поэтов Египта, М., 1956; Новая арабская поэзия, М., 1958; Поэзия Африки, М., 1973.

Лит.: Крыжовский А. Е., История новой арабской литературы XIX — нач. XX вв., М., 1971, с. 663—69; Крачковский И. Ю., Избр. соч., т. 3, М.—Л., 1956, с. 100—01, 342—43, 395—97; Коцарева Н. К., Писатели Египта, XX в., М., 1975, с. 104—07 (библ.).

З. А. Намитокова.

ИБРАХИМ-ПАША, Ибрахим-паша аль-Мисри (1789—1848), егип. полководец и гос. деятель, старший сын и сподвижник *Мухаммеда Али*. Род. в г. Кавала (Македония). В Египте с 1805. В 1807—12 глава финанс. ведомства. В 1812 разгромил полунезависимые мамлюкские княжества Верх. Египта. В 1812—16 губернатор Верх. Египта; получил титул паши. В 1816—19 командующий егип. войсками в Аравии, завершил разгром гос-ва ваххабитов. В 1821 участвовал в завоеват. экспедиции в Судан, затем — в проведении реформ, направленных на создание регулярной армии. В 1824—28 командующий егип. войсками в Море, участвовавшими в подавлении греч. нац.-освободит. революции 1821—29. Главнокомандующий егип. армией во время вооруж. конфликтов с Турцией в 1831—33 и 1839—41 (см. *Египетские кризисы*), одержал победы в сражениях в Бейланском горном проходе (29 июля 1832), при Конье (21 дек. 1832), у Нисибина (24 июня 1839) и др. В 1833—40 правитель завоеванных Египтом областей — Палестины, Сирии и Киликии. Проводил политику реформ, направленных на ограничение феод. сепаратизма, централизацию управления, подъём экономики. Допускал возможность создания самостоят. гос-ва в араб. владениях Мухаммеда Али, выступал сторонником их арабизации (некоторые исследователи считают И.-п. одним из провозвестников араб. национализма). Усиление налогового гнёта, рекрутские наборы вызвали антиегипетские восстания, способствовавшие поражению египетской армии (1840). С 1847 И.-п. фактически правитель Египта; 2 сент. 1848 назначен османским правительством наследным пашой Египта.

Лит.: Enkiri G., Ibrahim Pacha (1789—1848), Le Caire, 1948; Rustum A. J., The Royal archives of Egypt and the origins of the Egyptian expedition to Syria, 1831—1841, L., 1937.

Н. А. Иванов.

ИВО (Iwo), город на Ю.-З. Нигерии. 475,6 тыс. жит. (1976). Узел шосс. дорог. Торг.-ремесл. центр с.-х. р-на (какао, масличная пальма, кола, ямс, маниока, бананы, кукуруза, хлопчатник, цитрусовые). Пищевые пром-сть; разработка строит. камня, лесопиление. Кустарное ткачество, гончарное произ-во.

ИГАРГАР, сухое русло (узд), одно из крупнейших в Зап. Сахаре, в Алжире. Дл. более 1100 км. Берёт начало в массиве Ахаггар, где сохраняется постоянный водоток. Паводковые воды иссякают в эре Игаргар. Во влажные периоды четвертичного времени И. достигал озера на месте Шотт-Мельгира у юж. подножия Атласских гор.

ИГБО, и бо (самоназв.), народ в вост. Нигерии. Числ. 16 млн. чел. (1983, оценка). Разделяется на группы: нгва, абаджа, эдда, ика, ису и др. Говорят на *игбо языке*. Осн. занятия — тропич. земледелие, сбор плодов масличной пальмы (на экспорт), рыб-во. По религии И. — христиане, часть сохраняет традиц. верования.

ИГБО ИСКУССТВО. Традиц. скульптура игбо не имеет стилистич. единства. Она представлена прежде всего большим количеством разл. типов антропоморфных масок, отличающихся друг от друга у многочисл. подгрупп игбо, испытавших заметное влияние иск-ва соседних народов. Самые известные — маски тайного об-ва Ммво (Мво). Их отличит. признаком является удлинённое белое женское лицо с тонким прямым носом, выполненное близко к натуре. Стилизов. причёска в форме плоских концентрич. кругов и спиралей имеет наверху — сложное головное украшение в виде гребня или высокой дуги. Столь же реалистически выполнялись аналогичные мужские маски со сложно орнаментиров. причёской и тонкими правильными чертами лица. Они использовались в разл. церемониях — погребальных, связанных с культом плодородия, во время обрядов инициаций и др.

Крайне разнообразны маски тайного об-ва Экпе: натуралистич. изображения голов и лиц, условные маски, янусовидные маски-шлемы, гротескные комич. маски и т. д. В отд. р-нах создаются неизобразит. (абстрактные) маски.


Круглая скульптура (отдельно стоящие фигуры) распространена у игбо меньше. Чаще встречаются сложные многофигурные композиции, построенные по ярусному принципу (от трёх и более ярусов), в к-рых соединяются изображения людей и животных. Это тотемные столбы (т. н. икенг), разл. подставки, фигурные коробки для хранения реликвий и т. д. Их стиль отличается нек-рой перегруженностью и

вычурностью. Большинство из них ярко раскрашено, в обычную трёхцветную гамму (красное, белое, чёрное) часто включается синяя краска.

Лит.: Underwood L., Figures in wood of West Africa, L., 1947; Beier U., African mud sculpture, Camb., 1963; Cole H. M., Mbari is life «African Arts», 1969, v. 2, № 3; Ven-A-mos P., Symbolism in Okun mud art, «African Arts», 1973, v. 6, № 4; Jones G. I., Sculpture of the Umuahia area of Nigeria, там же.

Н. Е. Григорович.

ИГБО-УКВУ, археол. культура жел. века на терр. Нигерии в г. Игбо-Укву (штат Анамбра). Датировается 9 в. н. э. Раскопки производились в 1959—60 и в 1964 под руководством англ. археолога Т. Шоу. Обнаружены сокровищница с церемониальными и культовыми предметами (богато декорированные сосуды



1. Мужская маска. Раскрашенное дерево. Частное собрание. Лондон. 2. Маска девушки. Раскрашенное дерево. Музей человека. Лондон. 3. Танец игбо. 4. Ф. И. Дехен. Рельеф для общественного здания в Лагосе.

и украшения из бронзы и меди, жел. мечи, ножи, навершие железа, остатки одежды, глиняных сосудов, бусы); богатое царское захоронение со следами человеческих жертвоприношений; яма-хранилище ритуальных и церемониальных предметов из меди, бронзы, глины. Все находки относятся к одному культурному комплексу. В самых древних слоях есть следы железоделат. произ-ва. Раскопки не отвечают на вопрос о происхождении культуры И.-У. Не найдены источники получения меди и места произ-ва медных и бронз. изделий. Стилистически последние отличаются от изделий *Ифе* и *Бенина* и имеют сходство с изделиями др. р-нов Ниж. Нигера и Камеруна. Раскопки показывают, что в древности вост. Нигерия не была изолирована от внеш. мира, ввозя медь и бусы в обмен на слоновую кость и, по всей видимости, рабов. Экономич. базой культуры И.-У. были земледелие и железоделат. произ-во, особенностями её социальной структуры — социальной стратификация и институт царя-жреца. Сопоставление находок с данными этнографии даёт основание предполагать, что её создателями были предки народа *игбо*.

Лит.: Shaw T. H., Igbo—Ukwu. An account of archaeological discoveries in eastern Nigeria, v. 1—2, L., 1970; Jones U. Unearthing Igbo—Ukwu. Archaeological discoveries in eastern Nigeria, Ibadan, 1977. Н. Б. Кочакова.

ИГБО ЯЗЫК, и б о я з ы к, один из ква языков. Распространён в юго-вост. областях Нигерии. Число говорящих св. 13 млн. чел. (1981, оценка). И. я. представлял собой совокупность (пучок) диалектов, в т. ч. *онича*, *оверри*, *ика*, *ада* (эзда), *аро*, *огу* *уку* и др.

Вокализм включает 8 гласных фонем, образующих 2 серии по степени подъёма: высокую и низкую. В рамках этого противопоставления осуществляется гармония гласных, аналогичная сингармонизму в нек-рых др. яз. ква (см. *Акан язык*). Имеются фонологич. противопоставления тонов как с грамматич., так и с лексич. значениями.

Глаголы делятся на 2 тональных морфологич. класса: высокий и низкий. Имеются 2 спрягаемые глагольные формы («времена»): совершенного и несовершенного вида, а также 3 аспекта; система глагольных суффиксов, служащих для выражения разл. дополнит. значений, в т. ч. временных. Имена также делятся на морфологич. классы в соответствии с тональными схемами.

Письменность на лат. основе; разл. диалекты обладают собств. письм. традициями, единая лит. норма отсутствует; попытка искусств. создания единой лит. нормы для И. я. (т. н. Union Igbo) успеха не имела. В 70-е — 80-е гг. всё большее распространение, особенно в сфере письм. употребления, получают нормы диалектов *онича* и *оверри*.

Лит.: Ward I., An introduction to the Ibo language, Camb., 1936; Igwe G., Green M., A short Igbo grammar, L., 1964. В. Я. Порхомовский.

ИГОЛЬНЫЙ МЫС, А г у л ь я ш (португ. Agulhas), мыс в ЮАР, самая юж. оконечность Африки (34°52' ю. ш. и 19°59' в. д.). Назв. дано из-за наблюдавшейся вблизи в море магнитной аномалии

(португ. *agulha* — игла, в данном случае — стрелка компаса).

ИГУАНЫ, игуановые (Iguanidae), семейство ящериц. Включает ок. 50 родов (св. 700 видов). Распространены на Мадагаскаре (7 видов), а также на о-вах Фиджи и Тонга. Все мадагаскарские И. — эндемики о-ва. И г у а н а (*Chalardop madagascariensis*) распространена в юго-зап. части Мадагаскара, где населяет в основном ксерофильные леса, но нередко заходит и в насел. пункты, обитая на пустырях, свалках и обочинах дорог. И. рода *Noriurus* (дл. тела до 25 см) встречаются в зап. части о-ва, в галерейных лесах и на каменных отложениях по берегам рек или вудут полудревесный образ жизни в ксерофильных или полуксерофильных лесах.

Б. Д. Васильев.

ИД, а л ь - И д, Мухаммед (1904—1954 / 1955), алж. поэт, публицист. Основоположник совр. алж. поэзии на араб. яз. Учился в Тунисе в богословском ун-те аз-Зитун. Возвратившись на родину, принимал активное участие в деятельности алж. просветителей — улемов-реформаторов; был чл. их Ассоциации. В течение 12 лет был директором школы, организованной улемами в столице Алжира. Последние годы жизни провёл в гг. Бискра и Батна, где пропагандировал и преподавал араб. яз. Последователь канонов классич. араб. поэзии с её традиц. жанрами и средствами выражения, И. расширил тематич. границы алж. поэзии. Поэзия его воспитывала патриотич. чувство, освещала социальные темы, отражала события внутр. и междунар. жизни. С кон. 40-х гг. гл. тема его творчества — нац.-освободит. борьба с франц. колонизаторами. В 1967 была опублик. книга стихов — «Диван».

Соч. в рус. пер. — [Стихи]. — в сб.: Из Алжирской поэзии XX в., М., 1984.

Лит.: Современные литературы Африки. Северная и Западная Африка, М., 1973, с. 27—30. О. Н. Демкина.

ИДАХ, И д а (Idah), Овиа (р. 1908), нигерийский скульптор. С 7 лет учился у мастеров Бенина традиц. резьбе на орехах кола и *калебасах*, позже — резьбе по дереву, слоновой кости и камню. С 1923 учился в Лагосе ковроткачеству. Преподавал в Школе художеств. ремёсел в Бенине. Занимался резьбой по ироко и чёрному дереву (двум самым твёрдым породам). Позднее обратился к скульптуре из цемента и латерита, переноса в них стилистич. особенности традиц. нар. резьбы. Произв.: скульптура и архитектурный декор дворца и собств. дома в Бенине; ряд скульптур для обществ. и культовых зданий.

Лит.: Veier U., Idah — an original Benin artist. «Nigeria Magazine», 1964, № 80. Н. Е. Григорович.

ИДЕХАН-МУРЗУК, Э д е й е н - М у р з у к, песчаная пустыня на Ю.-З. Ливии, в центр. части Сахары. Расположена в котловине, ограниченной останцовыми массивами (выс. 450—500 м), пл. ок. 200 тыс. км². На С. и С.-З. — дюны (выс. до 300 м), лишённые растительности, на С.-В. и В. — редкие оазисы с финиковыми пальмами.

ИДЕХАН-УБАРИ, Э д е й е н - У б а р и, песчаная пустыня на З. Ливии, в центр. части Сахары. Выс. 400—500 м. Преоб-

ладают песчаные гряды и отд. холмы (относит. выс. до 200 м). Почти лишена растительности. В понижениях — солончаки, озёра (добывают соду и поваренную соль). Кочевое жив-во, по окраинам — редкие оазисы с рощами финиковых пальм.

ИДЕХЕН (Idehen) Фестус Омо (р. 1935), нигерийский скульптор. Происходит из семьи мастеров резьбы по дереву. Учился в технологич. колледже Яба в Лагосе. Занимался традиц. резьбой по дереву. Позднее перешёл к новой технике — литью и последующей резьбе по бетону. Произв.: бетонный рельеф для здания банка в Лагосе (1961), скульптура для обществ. здания банка в Лагосе (1961), скульптура для обществ. здания в Энугу (1962), оба — совместно с П. Маунтом; «Музыкант» (1961), «Сидящий человек» (дерево).

Лит.: Mount M. W., African art. The years since 1920. Newton Abbot, 1973. Н. Е. Григорович.

ИДЖЕБУ (Ijebu), одно из крупных гос-в йоруба (на терр. совр. Нигерии). Время основания И. неизвестно. Местная устная традиция говорит о трёх волнах миграций в период образования гос-ва. Самой мощной волной была третья, из *Ифе*. По преданию, её возглавил один из сыновей мифич. первопредка йоруба Одуудвы — Огборган, впоследствии прозванный Обантой. Обанта считается основателем И. и его первым авуджале (титул коронованного правителя). Власть авуджале была ограничена советом вождей. На престол избирался один из сыновей авуджале поочередно из 4 ветвей царского рода. Большую роль в жизни гос-ва играл тайный союз родо-плем. происхождения «Ошогбо», отправлявший ритуалы, связанные с культом земли, и наделённый политич. и судебн.-карат. функциями.

Согласно устной традиции царства *Бенин*, его правитель Озолуа (кон. 15 в.) завоевал И. и сделал его своим вассалом. По-видимому, политич. влияние Бенина распространялось лишь на юж. прибрежные р-ны И., через к-рые осуществлялась связь Бенина с его вассалом — гос-вом Лагос. Вместе с тем устная традиция Ойо говорит о том, что его правитель Аджабго (ок. 17 в.) вторгался с войском в столицу — г. Иджебу-Оде и продвигал на трон авуджале своего ставленника Фасоджойе, а на рубеже 17—18 вв. войско правителя Ойо Оджиго прошло через терр. И. в знак подтверждения своего политич. господства над этим гос-вом. По данным европ. нарративных источников 18—19 вв., И. было богатым процветающим гос-вом, его жители славились как искусные земледельцы, ремесленники и торговцы. Ткани, производимые в И., закупались в большом количестве европ. купцами для перепродажи на Золотой Берег и в Бразилию. Большой доход местным жителям приносила посреднич. торговля, ибо правители И. не допускали иноземцев к торг. путям от мор. побережья во внутр. р-ны севернее И. В портах И. — в Эджирине, Эпе и Икороду находились кр. невольничьи рынки. С сер. 19 в. рынок в Икороду

стал главным поставщиком огнестрельного оружия для внутр. областей, населённых йоруба. В этот период И. наряду с Эгба был гл. препятствием на пути захвата англ. колонизаторами йорубских гос-в. Ослабление И. в ходе междоусобных йорубских войн кон. 19 в. существенно облегчило колон. порабощение народов юго-зап. Нигерии. В 1892 И. потеряло независимость, потерпев поражение в вооруж. борьбе против англ. колонизаторов. См. также *Йоруба государства*.

Лит.: Кочакова Н. Б., Города-государства йоруба, М., 1968; Johnson S., The history of the Yorubas, L., 1966; Smith R., Kingdoms of the Yoruba, L., 1969.

Н. Б. Кочакова.

ИДЖЕБУ-ОДЕ (Ijebu-Ode), город на Ю.-З. Нигерии, в шт. Огун. Ок. 30 тыс. жит. Узел шосс. дорог. Торг. центр р-на произ-ва какао-бобов. Старинные ремёсла, резьба по металлу.

ИДЖЕША (Ijesa), гос-во йоруба, существовавшее на территории современной Нигерии. По преданию, его создателями были выходцы из *Ифе* во главе с одним из сыновей Одууды — мифич. перво-предка йоруба. Столица — Илеша. Династич. список содержит 40 имён правителей И. — ова. По обычаю ова мог занять престол после того, как отслужит в качестве лоджа (наместника) ова в завоёванном или вновь основанном поселении. И. испытывала значит. политич. и культурное влияние державы *Ойо*. Столица была построена по образцу г. Ойо. И. попадала также под политич. влияние царства *Бенин*. В 19 в. через терр. И. пролегал один из гл. путей работорговли из внутр. областей Йорубы к побережью Бенинского зал. В 1850-х гг. И. была захвачена гос-вом *Ибадан*. В 1870 попытка И. вооруж. путём освободиться от власти Ибадана окончилась неудачей. В 1878 И. выступила против Ибадана в составе воен.-политич. союза ряда гос-в йоруба — Экити парано. В 1892—93 была подчинена Великобританией и стала частью брит. протектората. См. также *Йоруба государства*.

Лит.: Johnson S., The history of the Yorubas, L., 1966; Smith R., Kingdoms of the Yoruba, L., 1969.

Н. Б. Кочакова.

«ИДЖИПШЕН ДЖЕНЕРАЛ ПЕТРОЛЕУМ КОРПОРЕЙШЕН» (Egyptian General Petroleum Corporation), гос. компания в Египте, занятая разведкой, добычей, переработкой и экспортом нефти и газа. Осн. в 1956 под назв. «Дженерал петролеум осорити» (до 1962). Единств. контрагент иностр. нефт. компаний, действующих в Египте. С 1978 все соглашения с иностр. компаниями заключаются на условиях подряда (80% добываемой нефти принадлежит гос-ву). Местонахождение — г. Каир.

ИДЖО, народ, в дельте р. Нигер в Юж. Нигерии. Числ. 1,6 млн. (1983, оценка). Разделяются на группы: калабари, ниж. И. и зап. И. Говорят на одном из *ква языков*, распадающемся на неск. диалектов. Занимаются тропич. земледелием, сбором плодов масличной пальмы, рыб-вом. Большинство И. — христиане, часть сохраняет традиц. верования и традиц. иск-во.

ИДЖО ИСКУССТВО. Скульптура иджо—калабари отличается устойчивым стилистич. единством и чёткой определенностью признаков в рамках каждого иконографич. типа. Погребальные ширмы («дуен фобара»), посвящённые наиб. почитаемым предкам — членам тайных об-в Экине и Сакалу и хранящиеся в алтарях их домов, имеют сложную конструкцию (до 1,5 м выс.) — дерев. прямоугольник, покрытый резным геометрич. орнаментом и обрамлённый неширокой рамой. На его фоне помещаются 3 сидящие фигуры — самого предка, выделенного большим размером, и 2 сопровождающих по сторонам. Выполненные в виде круглой скульптуры и прикреплённые спиной к ширме, эти фигуры держат в вытянутых вперёд руках копья, мечи, жезлы и разл. ритуальные предметы. Центр. фигура увенчана сложным головным убором или навершием (оно может также находиться на верх. раме) в виде корабля, связки перьев, подноса и т. д. (атрибуты, указывающие на занятие умершего). По верх. краю ширмы, а иногда и на плоском основании под ногами сидящих людей расположены изображения голов.


Скульптурные группы эджири, изображающие жертвоприношение духу — охранителю домашнего очага, представленному в виде фантастич. животного с оскаленной пастью и 2 парами клыков или бивней, которые направлены вверх и вниз. Туловище покоится на 4 мощных ногах-опорах, изогнутых под небольшим углом. На передних ногах иногда встречаются изображения человеческих лиц. На спине животного — фигура человека укороченных пропорций. Её нередко сопровождают 2 помещённые по сторонам фигурки меньшего размера, возможно, членов семьи.

Маски И. отличаются строгим геометризмом форм и всегда точно следуют определ. иконографич. канону. Маски типа отобо изображают духа воды (для церемоний тайного об-ва Экине) и соединяют в себе органично слитые черты человека и бегемота. Маски типа игбо, олицетворяющие водяного духа (для членов тайного об-ва Сакалу), производят почти столь же суровое впечатление, но отличаются подчёркнуто вытянутыми пропорциями. Н. Е. Григоревич.


ИДОМА, народ в Нигерии, гл. обр. в окр. Идома. Числ. 700 тыс. чел. (1983, оценка). Говорят на одном из *ква языков*. Занимаются тропич. земледелием, сбором плодов масличной пальмы, рыб-вом, гончарством, ткачеством, часть работает на угольных копях. И. сохраняют традиц. культы, часть — христиане.

ИДРИС I, Мухаммед Идрис аль-Махди ас-Сенуси (1890—1983), король Ливии в 1951—69. Род. в Джагубе (Киренаика), внук основателя ордена сенуситов *Мухаммеда ибн Али ас-Сенуси*. После поражения сенуситов в воен. действиях против брит. войск отстранил в марте 1916 Ахмеда аш-Шерифа от власти и стал эмиром Кире-

наики и главой ордена сенуситов. Придерживался пробрит. ориентации. Заключил в 1917 в Акраме соглашения с Италией и Великобританией, в соответствии с к-рыми признавался суверенитет И. над неоккупированной терр. Киренаики, прекращались воен. действия с Италией и Великобританией, восстанавливалась свобода торговли между Египтом и Ливией. В 1917 изгнал из Киренаики тур. воен. представителей. Соглашение И. с итал. воен. властями в Эр-Раджме (1920) признавало раздел Ливии на две части: Триполитанию и Киренаику, подтверждало власть И. в неоккупиров. части Киренаики, ему и др. членам рода Сенуси определялись



1. Деревянная маска. Британский музей, Лондон.
2. Ф. Идубор. Разные деревянные кресла и бюро в Городском совете в Ибадане. Ф. Идубор. Дверь Национального дворца в Лагосе. 1960. Фрагмент.



денежные субсидии. С согласия Великобритании и Италии вёл воен. действия против триполитанских племён. В дек. 1922 эмигрировал в Египет. В соответствии с соглашениями И. с Великобританией (1936, 1940) в 1940 из находившихся в Египте ливийцев были сформированы воен. подразделения, участвовавшие в освобождении Ливии от италогерм. войск. В 1944 вернулся в Киренаику. В 1949 провозгласил Киренаику независимым гос-вом (эмиратом). С 24 дек. 1951 король Соединённого Королевства Ливии (с 1963 — Королевство Ливия) в правление И. Ливия оставалась экономически отсталой, зависимой от иностр. монополий страной, на её терр. сохранялись иностр. воен. базы. 1 сент. 1969 И. был свергнут в результате революц. переворота; эмигрировал в Египет. В 1971 заочно приговорён к смертной казни.

В. М. Федоренко.

ИДРИС Юсуф (Юсеф) (р. 1927), егип. новеллист, драматург. Род. в семье управляющего именем крупного землевладельца. В 1951 окончил мед. ф-т Каирского ун-та. Работал врачом. С 1959 на журналистской работе в газ. «Аль-Гумхурия», с 1969 — в газ. «Аль-Ахрам». Публикуется с 1950. Первый сб-к рассказов «Самые дешёвые ночи» вышел в 1954.

Новеллистика И. (сб-ки «Республика Фархата», 1955; «Не так ли?», 1957; «Вопрос чести», 1958, в т. ч. и повесть «Грех», 1959) — высшее достижение егип. реалистич. социально-психологич. прозы 50-х гг. Нац. народный характер отразился в ней во всём многообразии типов и индивидуальных проявлений. В 60-е гг. в творчестве И. усиливается субъективно-психологич. начало, в трактовке человеческой личности сказывается влияние философии экзистенциализма (сб-ки «Чёрный солдат», 1962; «Сирена», 1969). В драматургии 60-х гг. И. пытается на основе анализа психологии отдельной личности искать решение масштабных обществ. проблем — справедливого обществ. устройства и обществ. отношений в Египте («Фарфуры», 1964; «Земная комедия», 1966) и т. п. В пьесе «Третий род» (1971) и сб-ке рассказов «Дом плоти» (1971) использование многозначной, абстрактной символики подчас затрудняет понимание смысла. Мн. рассказы И. переведены на европ. языки.

Соч. в рус. пер.: Четвертый пациент и другие рассказы, М., 1960; Грех, М., 1962; Язык боли, Манна небесная, в сб. Живы, Египет!, М., 1973.

Лит.: Борисов В. М., Современная египетская проза, М., 1961, с. 85—87; Кирилличенко В. Н., Юсуф Идрис, М., 1960.

В. Н. Кирилличенко.

ИДРИСИ, аль-Идриси, Абу Абдаллах Мухаммед ибн Мухаммед ибн Абдаллах ибн Идрис аш-Шериф аль-Идриси аль-Хаммуди аль-Куртуби ас-Сакали (1100—1161 или 1165), араб. географ, картограф и путешественник. Происходил из рода *Идрисидов*. Род., по-видимому, в Сеуте, учился в Кордове. Посетил Лисабон, Францию, Великобританию, М. Азию. С 1138 жил в Палермо при дворе короля Сицилии Рожера II, где при его содей-

ствии создал свой гл. труд «Нузхат аль-муштак фиктирак аль-афак» («Развлечение томящегося по странствиям в областях»; др. назв. — «Китаб Руджар», «Китаб Руджари», «Книга Рожера», завершён в 1154), представляющий собой описание известной арабам земли. Разделил обитаемую часть земли на 7 широтных климатов и каждый климат на 10 частей, располагающихся по долготе с З. на В. Конкретные геогр. описания подчинены этому же делению. К каждой части даётся карта; всего соч. содержало 70 карт и общую карту мира. Наиб. ценны и достоверны известия И. об Испании, Сицилии, Италии, Франции, Шотландии, Ирландии, зап. областях Германии, Балканском п-ове, Сев. Африке, странах Судана — *Гана*, *Текруре*, *Силле*, *р-не р. Нигер*. Для сына и преемника Рожера II Вильгельма И. составил соч. «Рауд аль-унс ва нузхат аннафс» («Сад приязни и развлечения души»), дошедшее до нас только в цитатах у Абу-ль-Фиды и в рукописи, содержащей извлечение из него (известна под назв. «Малый Идриси»).

Лит.: Крачковский И. Ю., Избр. соч., т. 4, М.—Л., 1957, с. 280—99.

В. В. Матвеев.

ИДРИСИДЫ, араб. династия, правившая на Дальнем Магрибе (терр. совр. Марокко) в 788—974 (по др. данным, 985). Первая династия шиитов на терр. Магриба (ранее зот р-н был во власти хариджитов). Основатель династии Идрис I ибн Абдаллах (788—792) — шериф (правнук Хасана, сына Али), участник восстания *Алидов* против Аббасидов в Медине (786), бежал в Египет, затем в Магриб. В 788 поселился в Сеуте, где неск. вождей берберских племён зената признали его имамом. В 789 основал г. Фес, к-рый при его сыне Идрисе II (792—828) стал столицей гос-ва И. и кр. религ. центром — местопребыванием шерифов. При Идрисе II в Фесе начали селиться беженцы из мусульм. Испании и Ифрикии (Кайруана). При сыне Идриса II Мухаммеде аль-Мунтасире (828—836) гос-во И. распалось: принадлежавшие И. города (на к-рые преим. распространялась их власть в стране) были розданы его братьям в качестве уделов; их номинальным главой считался правитель Феса. Яхья IV (905—922) был вынужден в 917 признать себя вассалом основателя династии *Фатимидов* Убейдаллаха; в 921 войска Фатимидов заняли Фес. Нек-рые ветви И. сохраняли власть в отдалённых р-нах Марокко. В 974 (или 985) их владения были захвачены исп. Омейядами, а последние И. отправлены в Кордову. В правление И. мусульм. культура начала распространяться среди берберского населения внутр. областей страны.

В 1010—1057 Хаммудиды — отдалённая ветвь И. — правили в Малаге и Альхесирасе.

ИДУБОР (Idubor) Феликс (р. 1928), нигерийский скульптор. В 1940 начал работать как резчик по дереву, вступил в Ассоциацию традиц. резчиков Бенина, позднее вошёл в группу создателей сувениров в Лагосе, в 1945 открыл

собств. мастерскую по произ-ву скульптуры из чёрного дерева для продажи туристам. С 1951 под влиянием скульптора Б. Эвонву начал учиться проф. иск-ву. В 1957—58 по стипендии ЮНЕСКО учился в Королев. колледже искува в Лондоне, в 1962 — по стипендии ФРГ в АХ в Мюнхене. Посетил Францию и Италию. Преподавал в Технологич. колледже Яба в Лагосе. Работает по дереву в области портрета (идеализиров. изображения представителей народностей Нигерии), жанровой скульптуры («Молодая негритянка», «Крестьянин»), скульптурного рельефа, в к-ром традиц. декоративные мотивы сочетаются с многофигурными жанровыми сценами из истории и современности (парадная мебель для Городского совета в Ибадане, рельефы и декор дверей здания банка в Ибадане и Нац. дворца в Лагосе, 1960).

Лит.: Григорович Н. Е., О двух художниках Нигерии, «Искусство», 1964, № 5.

Н. Е. Григорович.

ИЕРАКОНПОЛЬ, Г и е р а к о н п о л ь (греч. Hierakón pólis, др.-егип. Н е х е н), один из древнейших городов Др. Египта (развалины на лев. берегу Нила у совр. сел. Ком-эль-Ахмар в 130 км севернее Асуана), центр культа бога Гора. В 4-м тыс. до н. э. И. — столица додинастич. верхнеегип. царства, в последующее время — адм. ц. одного из номов Верх. Египта.

При раскопках обнаружены остатки храма кон. 4-го тыс. до н. э. с множеством votивных предметов, среди к-рых булавы (в т. ч. булава царя Скорпиона с изображением прокладки канала) и шиферные плиты (в т. ч. зелёная плита царя Нармера). Надписи из И. — древнейшие образцы пиктографич. письменности египтян. В И. открыты датирующиеся кон. 4-го тыс. до н. э. руины кирпичного строения, считающегося дворцом правителя, и т. н. гробница вождя с древнейшей настенной росписью, изображающей сцены охоты и войны, лодки на реке, пляски и т. п. Обнаружены также остатки крепости, окружённой 2 стенами и снабжённой укреплённым сложным входом.

Лит.: Кинк Х. А., Египет до фараонов, М., 1964; Quibell J. E., Green F. W., Hierakonpolis pt 1—2, L., 1900—02.

С. С. Соловьёва.

ИЕРРО (Hierro), Ферро, вулканич. остров в Атлантич. ок., в группе *Канарских островов*. Пл. 275 км². Нас. ок. 8 тыс. чел. Сложен базальтами. Выс. до 1501 м. Вечнозелёные кустарники и леса. Гл. город — Вальверде. До 1884 через И. проводили нулевой меридиан. **ИЗОБЕРЛИНИЯ** (Isoberberlinia), род древесных растений сем. бобовых. 2 вида. В Восг. Африке сухие листопадные леса (т. н. миомбо), в к-рых преобладают И. и нек-рые др. бобовые, занимают огромные пространства. И. док а (l. dokа), или док а (коммерч. назв.), часто встречается группами, а также чистыми древостоями в засушливых местах, в Сенегале, Камеруне, Мали, Заире, Уганде и др. странах. Дерево выс. до 20 м с прямым стволом и перистыми кр. блестящими листьями. Плоды дл. до 30 см. Древесина твёрдая, но часто страдает от термитов и пилильчиков, поэтому её

используют лишь для стр-ва врем. жилищ. И. Дальзия (I. dalzieli) — дерево выс. до 12 м с более мелкими листьями и плодами, часто растёт вместе с первым; иногда образует на скалах чистые заросли. Все части дерева покрыты рыжим опушением. Древесина невысокого качества. Листья съедобны, используются для приготовления соусов. На С. Нигерии кору применяют как компонент яда для стрел. Настойку из коры обоих видов применяют для промывания ран.

Н. А. Базилевская.

ИКЕРРЕ-ЭКТИ (Ikerre-Ekiti), город на Ю.-З. Нигерии, в шт. Ондо. 145 тыс. жит. (1975). Узел шосс. дорог. Торг.-ремесл. центр в р-не выращивания какао, масляной пальмы. Кустарные промыслы.

ИКИРУН (Ikirun), город на Ю.-З. Нигерии, в шт. Ойо. 298 тыс. жит. (1976). Расположен на Зап. ж.-д. магистрали (Лагос — Кано). Торг.-ремесл. центр в р-не возделывания какао, кола. Кустарные промыслы (кузнечное ремесло, ткачество).

ИКОРОДУ (Ikogodu), город на Ю.-З. Нигерии, в шт. Лагос. Св. 80 тыс. жит. Расположен на магистральной шосс. дороге Лагос—Ибадан, в р-не возделывания какао. Керамич. ф-ка, кустарные промыслы.

ИКТА (араб. — надел), условное земельное пожалование типа бенефиция в странах Бл. и Ср. Востока в ср. века. Термин «И.» встречается начиная с 7 в., но распространение получил со 2-й пол. 8 в. в гос-ве Аббасидов. Различают И. тамлик: пожалование земли на время (обычно необрабатываемой, либо покинутой с условием её обработки и уплаты налога) и И. иджара (пожалование ренты): право взимания налога с определённой терр. в свою пользу на время исполнения воен. или гражд. должности. Владелец И. наз. мукта. На практике И. нередко превращались в наследств. владения (особенно с распространением наследования должностей). К 10 в. получила широкое распространение сдача как И. обширных терр. на откуп представителям феод. верхушки. И. превращается в воен. лен в гос-ве Сельджуков (в 11—12 вв.). На терр. Сев. Африки этот процесс начал развиваться с 12 в. В Египте при Айюбидах (12—13 вв.) практически все гос. земли перешли в наследств. держание к представителям тюркско-курдской знати, при мамлюках (13—16 вв.) почти весь фонд гос. земель был собственностью (И.) султана и эмиров. Военно-ленная система в Египте существовала до нач. 19 в., хотя с кон. 14 в. переживала экономич. упадок.

Лит.: Петрушевский И. П., Ислам в Иране в VII—XV вв., Л., 1966; Семенов В. А., Салах ад-дин и мамлюки в Египте, М., 1966; е е ж е, Из истории фатимидского Египта, М., 1974; Роллак А. N., Feudalism in Egypt, Syria, Palestine and the Lebanon, 1250—1900, L., 1935. В. В. Наушкин.

ИЛА, народ в верховьях р. Кафуэ в Замбии. Числ. вместе с тонга св. 1 млн. чел. (1983, оценка). Включает также этнич. группы мбала, лумбу, биши, лунде-ве. Язык группы тонга банту языков. Осн. традиц. занятие — отгонное скотоводство (кр. и мелкий рог. скот). Развито подсечно-огневое земледелие, рыб-во,

охота. Ремёсла — гончарство, резьба по кости и др. Перехитри традиц. верования сочетаются с христианством.

ИЛА (Ila), город на Ю.-З. Нигерии, в шт. Ойо. 217 тыс. жит. (1976). Расположен в верховьях р. Ошун. Торг.-ремесл. центр в р-не возделывания какао-бобов, орехов кола, масляной пальмы. Кустарные промыслы.

ИЛЕБО (Ilebo), быв. Порт-Франки, город в центр. части Заира, на р. Касаи. 40 тыс. жит. (сер. 1970-х гг.). Трансп. узел на стыке ж.-д. (магистраль Лубумбаши — И.), речных (И. — Киншаса) и автомоб. путей сообщения. И. — перевалочный пункт на т. н. Нац. пути, связывающем горнопром. р-н Шабы с мор. портами Ниж. Заира. Центр с.-х. р-на (маниока, рис, масляная пальма, каучуконосы, сизаль). Пр-тия пищевкус. и деревообр. пром-сти.

ИЛЕО (Ileo) Сонгоамба (до 1972 — Жозеф) (р. 1921), политич. деятель Конго (совр. Заир). По этнич. принадлежности монго. В кон. 1940-х гг. изучал философию, социологию. С 1951 служил в управлении городов Бельг. Конго. В сер. 1950-х гг. он входил (наряду с П. Лумумбой, С. Адулой) в правление профсоюза Ассоциация туземного персонала колонии, превратившегося в центр антиколон. деятельности; руководит. кружком «образованных граждан» Африканское сознание; один из авторов манифеста, в к-ром впервые был поставлен вопрос о необходимости предоставления независимости Бельг. Конго. С 1958 входил в партию *Национальное движение Конго* (НДК). В дальнейшем не поддержал выдвинутую Лумумбой программу решительной борьбы за политич. и экономич. освобождение Бельг. Конго. В 1959—60 И. — один из активных деятелей отколовшейся от НДК консервативной группировки А. Калонжи. После провозглашения независимой Респ. Конго (1960) И. — пред. сената; в вопросе внутр. устройства гос-ва выступал против унитарной структуры Конго. Номинально в сент. 1960, фактически в февр. 1961 И. возглавил пр-во Конго. С авг. 1961 в пр-ве Адулы (до июня 1962 мин. информации и культуры; возглавлял комиссию по разработке конституции Конго 1964). После воссоединения в 1963 Катанги с Конго И. был мин.-резидентом центр. пр-ва в Катанге (1963—64). С 1967 в течение неск. лет през. Нац. управления исследования и развития. В 1970-е гг. занимал ряд министерских постов. В 1979—1980 И. — пред. Законодат. совета (парламента).

Ю. Н. Винокуров.

ИЛЕША (Ilesha), город на Ю.-З. Нигерии, в шт. Ойо. 234 тыс. жит. (1976). Узел шосс. дорог. Торг.-ремесл. центр в р-не выращивания какао, масляной пальмы. Небольшие лесопилки. Кустарное ткачество, кузнечное и плотнич. дело. Близ И. — добыча золота.

ИЛЛОМБО, пикнантус ангольский (Puzanthus angolensis), растение сем. мускатниковых. Распространено только в Тропич. Африке от Сенегала и Гвинеи до Уганды и Анголы. Встречается в первичных густых лесах на

полянах и вырубках. Дерево выс. до 40 м и диаметром 1 м, ветвящаяся только на верхушке, с плоской кроной и ветвями, отходящими под прямым углом; кора красноватая; желтоватый млечный сок на свету становится кроваво-красным. Плоды — орехи с ядром, похожим на мускатный орех, с таким же запахом, используются во всей Тропич. Африке как пряность (т. н. афр. мускатный орех). В семенах содержится жёлтое горькое масло, идущее на изготовление свечей и мыловарение. Древесина лёгкая, желтовато-белая, используется часто для лодок, мебели и дешёвой фурнитуры. Недолговечна, разрушается термитами и др. насекомыми. Все части растения применяются населением с леч. целями, в частности при проказе; по местным повериям, настойка очищает молоко у кормящих матерей.

Н. А. Базилевская.

ИЛОБУ (Ilobu), город на Ю.-З. Нигерии, в шт. Ойо. 220,7 тыс. жит. (1976). Узел шосс. дорог. Торг.-ремесл. центр в р-не выращивания какао, кола, масляной пальмы. Маслодельные, пивовар., мыловар. пр-тия. Кустарные промыслы (кузнечное и гончарное дело, резьба по металлу, крашение тканей).

ИЛОРИН (Ilorin), город-государство йоруба. Время основания неизвестно. До 20-х гг. 19 в. входил в состав гос-ва Ойо. Кроме земледельцев йоруба значит. часть нас. составляли хауса и фульбе, занятые скот-вом. Ок. 1817 И. возглавил мятеж ряда городов йоруба против правителей Ойо. В 20-е гг. был включён в султанат Сокота. Во 2-й пол. 19 в. И. участвовал (вместе с гос-вами Экити) в войне против Ибадана. В 1897 англ. воинские подразделения захватили и разорили И. В 1900 И. и прилегающие к нему терр. были включены в состав англ. протектората Сев. Нигерия.

Лит.: Кочакова Н. Б., Города-государства йоруба, М., 1968; Johnson S., The history of the Yorubas, L., 1966. Н. Б. Кочакова.

ИЛОРИН, город на Ю.-З. Нигерии. Адм. ц. шт. Квара. Расположен на р. Аза (прав. приток р. Нигер). 282 тыс. жит. (1975). Торг.-пром. центр на пересечении Зап. ж.-д. магистрали (Лагос — Кано) с шосс. дорогами. Пр-тия пищевкус. пром-сти (сах. з-ды, сигаретная и спичечная ф-ки); гончарное произ-во, плетение корзин. Торг. центр с.-х. р-на (ямс, кукуруза, продукты переработки масляной пальмы, скот).

ИЛЬИЧЁВ Леонид Фёдорович (р. 1906), сов. философ и обществ. деятель. Акад. АН СССР (1962). Чл. КПСС с 1924. Окончил Сев.-Кавк. коммунистич. ун-т (1930) и Ин-т красной профессуры (Философии) (1937). В 1930—58 преподавал и одновременно работал в печати (ответств. секретарь ж. «Большевик», ответств. секретарь газ. «Правда», зав. отделом печати МИД СССР). В 1958—61 зав. отделом пропаганды и агитации ЦК КПСС. В 1961—65 секретарь ЦК КПСС. С 1965 зам. мин. иностр. дел СССР. В 1952—56 и с 1981 кандидат в чл. ЦК КПСС, в 1956—61 и 1976—81 чл. ЦК КПСС, в 1961—66 чл. ЦК КПСС.

Деп. Верх. Совета СССР в 1962—66. Ленинская пр. (1960), пр. им. Ф. Энгельса АН СССР (1980). Осн. работы по диалектич. и историч. материализму, методол. проблемам обществ. и естеств. наук, внеш. политике СССР и междунар. отношениям. Чл. редакционной коллегии ЭС «Африка».

См. ч.: О роли личности в истории, М., 1941; Прогресс науки и техники и международные отношения, М., 1958; Научная основа руководства развитием общества, М., 1962; Общественные науки и коммунизм, М., 1963; Мыслитель борец человек (Ф. Энгельс), М., 1971; Фридрих Энгельс. Биография, 2 изд., М., 1977 (совм. с др.); Философия и научный прогресс, М., 1977; Проблемы материалистической диалектики (О мировоззренческих и методологических функциях диалектики), М., 1981; В. И. Ленин. Биография, 6 изд., М., 1981 (совм. с др.); Материалистическая диалектика как общая теория развития, т. 1—3, М., 1982—83 (рук. авт. коллектива); Исторический материализм. Проблемы методологии, М., 1983.

ИЛЬТИЗАМ, см. в ст. *Мультиазим*.

ИМЕРИНА (Imerina), И м е р н а, гос-во в центр. части о. Мадагаскар. Этнич. ядро И. составили мерина. Согласно устной традиции, гос-во И. возникло в 14 или 15 вв.; значит. часть земель мерина собрали под своей властью правители Андриаманалу (ок. 1540—75) и Раламбу (ок. 1575—1610). Правитель Андриандзака (ок. 1610—30) расширил границы гос-ва; по преданию, он основал Антананариву. Вся терр., заселённая мерина, была объединена на рубеже 17—18 вв. правителем Андриамасинавалуну. В этот период развивались интенсивное ирригац. земледелие (гл. культура — рис), скот-во (зебу), ремёсла и торговля. Сложилась феод. отношения. Верховным собственником всей земли считался правитель И., власть к-рого передавалась по наследству. Нас. делилось на осн. сословные группы. Знать (андриана) получала от правителя в условное владение земли с прикреплёнными к ним крестьянами (менакели). Осн. часть свободных (хува) составляли крестьяне, к-рые жили на землях, управлявшихся непосредственно правителем, и были обязаны платить ему поземельный налог и отбывать повинности. В хува входили также торговцы. Низшей группой нас. были рабы (андеву) разл. категорий. После смерти Андриамасинавалуну (1710), ещё при жизни разделившего И. между своими сыновьями, гос-во распалось. И. была воссоединена *Андрианампунимериной*, к-рый в 1794 завоевал Антананариву и полно-

стью подчинил И. своей власти в 1803. Путём завоеваний, династич. браков, заключения союзов к кон. своего правления (1810) он увеличил терр. И., положило начало объединению всех земель о-ва. Андрианампунимериной ввёл адм. деление страны. Важное место в управлении занимала фукунулуна (община), выполнявшая функции низшей адм. и судебной инстанций. Высокого уровня развития достигли ремёсла (особенно произ-во и обработка металла), строились дороги, начал складываться общий рынок. Появились первые ремесл. объединения. При Радаме I (1810—28), объединившем б. ч. о-ва под властью правителей И., гос-во получило назв. Малагасийского королевства, или королевства Мадагаскар.

Лит.: Буа то П., Мадагаскар. Очерки по истории малагасийской нации, пер. с франц., М., 1961, гл. 7—9; История Африки в XIX — начале XX в., М., 1967, с. 187—90; R a l a i m h o a t r a E., Histoire de Madagascar, Tananarive, 1966, ch. 7—10; D e s c h a m p s H., Histoire de Madagascar, P., 1960, ch. 4—5. А. Л. Емельянов

ИМПАЛА, и м п а л (Acrycos melampus), парнокопытное животное группы антилоп. Эндемик Африки. Распространена в Анголе, Заире, Кении, Танзании, Зимбабве, Мозамбике, ЮАР и нек-рых др. странах Юж. Африки. Дл. тела 130—180 см, выс. в холке 75—100 см, масса 45—80 кг. Обитает в кустарниковой саванне, галерейных лесах, сухих редколесьях по равнинам и холмам. В сезон дождей питается листьями злаков, разнотравьем, в сухой сезон — листьями и побегами акаций. В сезон дождей взрослые самцы захватывают и охраняют определённые участки; удерживают на них самок. Молодняк образует отд. группы в 5—10 особей. В засуху кочуют стадами (в 100—200 особей), часто вместе с газелями, зебрами, слонами. Подвид И. из Намибии, находящийся под угрозой исчезновения, внесён в Красную книгу МСОП.

Л. М. Баскин.

ИМПЕРСКАЯ БРИТАНСКАЯ ВОСТОЧНОАФРИКАНСКАЯ КОМПАНИЯ (Imperial British East Africa Company). В 1887 была создана Брит. вост.-афр. ассоциация, заключившая с султаном Занзибара *Баргашем* договор о передаче ей на 50 лет всех полномочий султана в его владениях на вост.-афр. побережье. В 1888 была реорганизована в компанию. Организовала неск. воен., исследовательских и торг. экспедиций. В 1889 захватила Ламу, Манду и Пате на побережье Вост. Африки, в 1890 отправила воен. отряд под командованием капитана Ф. Лугарда в Уганду. После заключения англо-герм. *Гельголандского договора 1890* юридически управляла Угандой и терр. между Угандой и побережьем, в дальнейшем получившей назв. Кении, заложила основы колон. эксплуатации и управления. Испытывая финанс. затруднения, компания обратилась за помощью к англ. пр-ву, к-рое в 1894 объявило протекторат над Угандой, а в 1895 над Кенией.

Лит.: G a l b r a i t h J. S., Mackinnon and East Africa, 1878—1895, A study in the 'new imperialism', Camb., 1972. И. И. Филатова.

ИМХОТЭП (ок. 28 в. до н. э.), др.-егип. архитектор, верховный сановник, руководитель всех строит. работ фараона.

Создал новый тип величеств. царской гробницы — пирамиду (ступенчатая пирамида и заупокойный храм фараона Джосера в *Саккаре*).

ИНГА (Inga), гидроэнергетич. комплекс в Заире, в ниж. течении р. Конго (Заир) (где на участке дл. 26 км падение реки составляет 96 м), примерно в 40 км выше порта Матади. Стр-во ГЭС начато в 1968 и рассчитано на 25 лет. Проектная мощность каскада св. 3,5 МВт (в перспективе — до 30 МВт). 1-я очередь (И.-I, 300 МВт. по другим данным — 350 МВт) действует с 1972—74; 2-я (И.-II, 1350 МВт, по другим данным — 1400 МВт) завершена в кон. 1982; И.-I снабжает электроэнергией Киншасу и др. города и пром. объекты Ниж. Заира, металлургич. комбинат в Малуку. Построена одна из самых протяжённых в мире ЛЭП (1686 км) Инга — горнопром. р-н Шабы (г. Колвези). С вводом на полную проектную мощность 2-й (и особенно 3-й) очереди И. Заир должен превратиться в крупного экспортёра дешёвой электроэнергии во мн. страны Тропич. Африки.

ИНДИГОФЕРА (Indigofera), род растений сем. бобовых. Св. 700 видов, в тропиках и субтропиках. В Африке св. 50 видов, в травяных и лесистых саваннах, в пустынях (характерный элемент флоры Юж. Сахары), на опушках и полянах в густых лесах и на заброшенных пашнях и пустырях. Травы, полукустарники или кустарники с непарноперистыми (иногда тройчатыми) листьями. Многочисл. розовые или красные цветки привлекают насекомых. Виды И. — красивые растения, дающие синюю краску индиго. В Африку для изготовления краски сначала завозили инд. виды — *I. красильную* (*I. tinctoria*) и *I. полукустарниковую* (*I. suffruticosa*). Однако затем краску стали добывать гл. обр. из афр. видов. Для получения индиго часто применяют *I. поднятую* (*I. erecta*) — кустарник выс. до 2 м, распространённый вдоль дорог почти во всех афр. странах, особенно в засушливых р-нах, в т. ч. в Юж. Африке. Травянистые побеги мн. видов — хороший корм для скота. Стебли нек-рых видов идут на изготовление рукояток для щёток, а экстракт из зелёных частей — лекарств. средства.

ИНДИЖЕНАТ (от лат. indigenus — местный, коренной, туземный), система социального и политич. неравенства, учреждённая фаш. пр-вом Португалии в Анголе в кон. 20-х гг. 20 в. Согласно И., нас. колонии было разделено на две категории: индиженуш (лица чёрной расы и их потомки) и «цивилизованных» (белые и *асимиладуш*). Индиженуш подвергались дискриминации, принудит. труду и произвольному налогообложению. Для того чтобы перейти в категорию «цивилизованных», необходимо было приобрести статус асимиладуш. С началом вооруж. борьбы против португ. колонизаторов в 1961 система И. была отменена.

А. М. Хазанов.

ИНДИЙСКИЙ КОНГРЕСС НАТАЛА (The Natal Indian Congress), политич. организация инд. населения Натала в ЮАР.

Импала.



Созд. в 1894 по инициативе М. Ганди. Явился организатором кампаний протеста против дискриминации южноафр. инд. населения в 1907, 1913—14 и в последующие годы. Стал основой созданного после 1-й мировой войны Южноафр. инд. конгресса. С кон. 1940-х — нач. 1950-х гг. перешёл к тесному сотрудничеству с др. южноафр. орг-циями, борющимися против *апарт-хейда*, участвует вместе с ними в ряде массовых кампаний протеста и приобретает более революц. характер. Выступает за идеи *Хартии свободы*.

А. Б. Давидсон.

ИНДИЙСКИЙ НАЦИОНАЛЬНЫЙ КОНГРЕСС ВОСТОЧНОЙ АФРИКИ (ИНКВА; Indian National Congress of East Africa), политич. партия индийского (немусульманского) нас. колон. Кении, Танганьики и Уганды. Организован в 1914 с целью добиться политич. равенства с европейцами в этих колониях. Активизировался с нач. 20-х гг., особенно под руководством М. А. Десаи. Штаб ИНКВА находился в Кении, где индийцы больше всего страдали от расовой дискриминации. ИНКВА провёл ряд кампаний гражд. неповиновения, начал устанавливать контакты с нек-рыми афр. орг-циями, печатать их материалы в газ. «Кроникл», предоставлять им средства. В своей деятельности ИНКВА опирался на связи с прогрессивными обществ. орг-циями Великобритании и Инд. нац. конгрессом Индии. В кон. 20-х — 30-х гг. радикальное крыло ИНКВА под руководством И. Дасса помогало афр. лидерам издавать газеты (напр., орган Центральной ассоциации кикую «Муигвитания»), налаживать связи с англ. демократич. общественностью, посылать петиции и делегации в Лондон. Дасс неоднократно выступал в защиту интересов африканцев в Законодат. совете Кении. Под большим идейным влиянием ИНКВА происходило в 30-е гг. формирование земляческих союзов в Уганде. После 2-й мировой войны руководители радикального крыла ИНКВА наладили связи с Союзом африканцев Кении (было опубликовано неск. совместных петиций), во время *вооружённого восстания 1952—1956 в Кении* материально поддерживали семьи заключённых афр. лидеров, местные инд. адвокаты выступали в качестве защитников *Кениаты* во время суда над ним и его сторонниками, нек-рые инд. газеты (особенно «Дейли кроникл», финансировавшаяся А. Пателем) выступали в поддержку нац.-освободит. борьбы африканцев. В Танганьике и Уганде деятельность отделения ИНКВА была менее активной. С провозглашением независимости, особенно после того как афр. партии начали принимать в свои ряды неафриканцев, ИНКВА фактически прекратил своё существование.

И. И. Филатова.

ИНДУИЗМ в Африке, политеистич. религия, возникла в 1-м тыс. н. э. в Индии; на Афр. континенте распространена исключительно среди выходцев с Индостанского п-ова и их потомков (индийцев, пакистанцев). И. в Африке отличается от индийского в быту, обря-

дах и ритуалах. Этому способствовали историч., социальные, демографич., политич. и др. факторы. Подавляющее большинство афр. индуистов — потомки представителей низших каст, к-рые меньше всего придерживались религ. кастовых предписаний. Мигранты с самого начала оказывались в условиях, расшатывавших социальные основы кастовой системы. Многих, независимо от кастовой принадлежности, селили в общих бараках, кормили общей пищей, нарушались кастовая брачная эндогамия, пищевые запреты и др. Со временем изменились обрядовые циклы, особенно похоронные (властями запрещалось трупосожжение), вдовы могли вторично выходить замуж, свободнее стали заключаться браки между индустами разных каст, большие семьи сменились малыми и т. д. Ортодоксальный И. в большей степени сохраняется у индийцев высших и торг. каст, составляющих меньшинство (в ЮАР, на Маврикии, в Кении и Танзании). Индуисты имеют храмы и др. культовые сооружения. Среди многих групп афр. индийцев И. распространён номинально, часть их исповедует др. религии (напр., малабары Реюньона являются приверженцами католич. церкви, в ЮАР имеются протестанты и др.).

На нач. 1980-х гг. числ. индуистов в Африке составляла 1,2 млн. чел. Более $\frac{2}{5}$ из них проживает в ЮАР, Маврикий, примерно столько же в ЮАР, гл. обр. в пров. Натал (в г. Дурбан они составляют треть горожан). По неск. десятков тысяч индуистов в Кении и Танзании. Почти в каждой вост.-афр. стране имеются их общины. Б. ч. приверженцев И. являются жителями кр. городов и портов — рабочие, чиновники, представители буржуазии, интеллигенции и др.; только на Маврикии осн. их масса — крестьяне и с.-х. рабочие.

Лит.: Дридзо А. Д., Кочнев В. И., Семашко И. М., Индийцы и пакистанцы за рубежом, М., 1978, с. 92—143; Ghai Y. P., Ghai D., The Asian minorities of East and Central Africa, L., 1971; Hazare Singh K., Histoire des Indiens à l'île Maurice, P., 1973; е р о ж е, The religion and culture of Indian Immigrants in Mauritius and the effect of social change. «Comparative Studies in Society and History». The Hague, 1966, v. 8, № 2; Kuper H., Indian people in Natal. [Pietermaritzburg], 1960.

Г. А. Шпажников.

ИНДУНА, титул верховного военачальника у зулу и тебеле в Юж. Африке, возглавлявшего военно-адм. округ (имли). И. — ближайший советник и помощник инкоси (правителя). Выполнял одновременно функции судьи и кассац. инстанции; представлял население округа в умкоси (собрание племени).

ИНИЦИАЦИИ (от лат. *initiatio* — посвящение), в родо-плем. обществе система обрядов, связанная с переходом посвящаемого в категорию взрослых, полноправных членов общества. Чаще всего обряды И. совершались над юношами, девушками по достижении ими половой зрелости, для каждого пола отдельно. Цикл инициационных обрядов в Африке проводился раз в неск. лет. Группа людей, вместе прошедших И., состав-

ляла возрастную группу или возрастную класс, служивший основой социальной жизни. Обряды И. и следы социальной организации по возрастным классам в наиб. степени сохранились у скотоводч. народов Вост. Африки (масаи, самбуру, галла и др.).

Главная цель И. — приобретение подростком ко всем аспектам жизни взрослых, ознакомление с преданиями, мифологией, с культовой обрядностью. Посвящаемых помещали на длит. срок в особых лагерях за пределами деревень. Другая цель И. — путём физич. испытаний выработать мужество, выдержку. Испытания включали подгиливание и выбивание зубов, чернение их (у ачолы и др. народов Межозерья и вост. Заира); татуировку и рубцевание (у лунда и др. народов басс. Конго; у йоруба, моси и др. народов Зап. Африки); у всех афр. народов — обрезание, искусств. дефлорацию и т. д.

И. в Африке были тесно связаны с религ. представлениями о том, что подростка (т. е. неполноправного члена общества) в период И. поглощает дух-первопредок (напр., по представлениям темне, посвящаемых мальчиков заглаживает верховный дух Поро). Лишь пройдя цикл И., он возрождается как полноправный взрослый человек.

Э. С. Львова.

ИНКАТА, Инката инкулудеко е сизве (Inkhata inkululeko ye sizwe — Движение культурного освобождения нации), политич. организация афр. насе-



1. Инициации у кикую. Кения. 2. Маска баленде, знаменующая переход мальчиков в класс взрослых. Заир.

ления ЮАР. Восстановлена в 1975 (осн. в 1928). Числ. 975 тыс. чел. (1985). Первоначально действовала как культурно-просветит. орг-ция зулу. Отрицает путь освобожд. вооруж. борьбы африканцев, занимает соглашательские позиции. Проводит активную террористич. деятельность против членов *Африканского национального конгресса* и *Объединённого демократического фронта*. Президент И. — Г. Бутелези.

Э. А. Самойлов.

ИНКОМЕ, река в ЮАР, на берегу к-рой 16 дек. 1838 произошла битва зулу, возглавлявшихся Дингааном, с отрядами бурских поселенцев во главе с А. Преториусом. В ходе сражения погибло 3 тыс. зулу. Дингаан бежал, а его брат Мпанде вынужден был уступить бурам юж. половину страны зулу — до р. Тугела. Однако вскоре буры были вытеснены англичанами, создавшими на этой терр. колонию Натал. Река И. вошла в историю под назв. Кровавая (англ. Blood River).

С. А. Аблина

ИНОСТРАННЫЕ БАНКИ в Африке. В Африке действует значит. количество отделений дочерних компаний междунар. банковских корпораций, контролируемых банковскими группами США, Великобритании, Франции, ФРГ, Японии, а со 2-й пол. 70-х гг. также банками Швейцарии, Бразилии, араб. стран — экспортёров нефти.

К числу осн. междунар. банковских корпораций по величине капитала, кол-ву отделений, масштабу деятельности и объёму операций в Африке относятся «Барклейс банк интернационал» (действует в Гане, Нигерии, Сьерра-Леоне, Замбии, Заире, Камеруне, ЮАР), «Креди Лионне», «Банк де Пари э де Пеи-Ба» (в странах — членах зоны франк. франка), «Мидленд банк груп», «Морган Гренфелл компани оф Лондон», «Стандард чартед банк груп», «Американ экспресс интернационал груп», «Банк оф Америка корпорейшен», а также «Исламик инвестмент компани», «Интернационал исламик банк», «Фраб банк интернационал», «Дар аль-Мааль аль-Ислами», «Банк араб э энтернасьональ д'инвести-сман».

Крупнейшие И. б., полностью принадлежащие иностр. капиталу, имеются (1982) в Египте, Габоне, Кении, Маврикии, Зимбабве, Заире, Свазиленде, Сьерра-Леоне, Гамбии, Экв. Гвинее, Тунисе, Сомали, Судане, Нигере, БСК и др. Смешанные И. б., контролируемые иностр. капиталом, действуют (1982) в Нигерии [«Банк оф кредит энд коммерс интернационал (Найджирия)», «Чейз мёрчант банк Найджирия»], Египте («Каир Барклейс интернационал», «Чейз нэционал банк») и др.

И. б. проникают в разл. отрасли и сферы экономики афр. стран, прежде всего идущих по капиталистич. пути развития, кредитуют пром. произ-во (гл. обр. в обрабат. пром-сти) и проекты создания инфраструктуры, облегчающей доступ к стратегич. сырью в Африке. Они тесно сотрудничают с крупными иностр. пром. и торг. корпорациями, действующими в Африке, и создают необ-

ходимые условия для их проникновения в экономику афр. стран.

Деятельность И. б. слабо регулируется нац. кредитно-банковским и валютным законодательством афр. стран, она не связана с выполнением нац. экономич. программ развития.

В. В. Павлов

ИНСТИТУТ АФРИКИ Академии наук СССР, головной н.-и. и координац. центр изучения афр. проблем в СССР. Созд. в окт. 1959 в Москве. Осн. направления исследований: комплексное страноведение, экономич. и социально-политич. проблемы освободившихся стран Африки, развитие стран социалистич. ориентации, история и совр. этап нац.-освободит. движения на Афр. континенте, внеш. политика и междунар. отношения стран Африки, борьба против неокOLONIALИЗМА, против апартеида и расизма на Ю. Африки, идеология, наука и культура народов Африки, экономич., политич. и культурные связи СССР со странами Африки.

Ин-т поддерживает науч. связи с исследоват. центрами и высшими учебными заведениями Африки, а также с центрами африканистики Европы, Америки и Азии, с междунар. орг-циями. Тесные контакты установлены с центрами африканистики социалистич. стран.

Совместно с Ин-том востоковедения АН СССР издаёт ж. «Народы Азии и Африки» и «Азия и Африка сегодня».

Директор ин-та — чл.-корр. АН СССР Ан. А. Громыко (с 1976). К. С. Кремень **ИНСТИТУТ ФУНДАМЕНТАЛЬНЫХ ИССЛЕДОВАНИЙ ЧЁРНОЙ АФРИКИ** (Institut Fondamental d'Afrique Noire — IFAN, ИФАН), науч. учреждение в Дакаре (Сенегал), один из важнейших центров исследований и подготовки афр. кадров науч. работников. Осн. в 1936 под назв. Французский ин-т Чёрной Африки на базе существовавшего с 1915 Комитета историч. и естеств.-науч. исследований Франц. Зап. Африки (совр. назв. с 1961).

ИФАН занимается изучением природных условий и естеств. ресурсов, истории, археологии, социологии, языков и культуры народов Зап. Африки; при ин-те имеется Лаборатория радиоуглеродных датировок. В 1944—59 ИФАН имел филиалы во всех франц. владениях в Зап. Африке, а также в Того и Камеруне; с 1959 — в составе Дакарского ун-та как самостоят. структурная единица. С ИФАН связана науч. деятельность таких видных исследователей, как географ Т. Мьно, археолог Р. Мони, историки А. Ли и Ш. А. Диол, социолог Л. В. Тома и др.

Ин-т публикует: «Bulletin de l'IFAN», «Notes Africaines», «Mémoires de l'IFAN», «Initiations et Etudes africaines», «Instructions sommaires», «Catalogues et Documents».

Л. Е. Кубель

ИНТЕРНАЦИОНАЛЬНАЯ СОЦИАЛИСТИЧЕСКАЯ ЛИГА (International Socialist League — ISL), социалистическая организация в ЮАС. Возникла в сент. 1915 в результате раскола Южноафри-

канской лейбористской партии по вопросу об отношении к 1-й мировой войне; члены партии, выступившие против войны, объединились в И. с. л. Лидеры И. с. л. С. П. Бантинг и Д. А. Джонс придавали большое значение сближению рабочих европ. и афр. происхождения. И. с. л. издавала еженедельную газету «Интернационал» («International»), брошюры и листовки (в 1918—20 выпускала листовки на языках зулу и суто). С помощью И. с. л. в 1917 в Йоханнесбурге возник первый в Южной Африке профсоюз рабочих-африканцев — «Индустриальные рабочие Африки». В результате объединения И. с. л. с рядом других южноафр. социалистич. организаций в 1921 образовалась Коммунистическая партия Южной Африки (ныне ЮАКП).

Лит.: Перумо А. 50 лет борьбы. История Южно-Африканской коммунистической партии. М., 1973. Да в и д с он А. Б. Южная Африка. Становление сил протеста. 1870—1924. М., 1972. А. Б. Давидсон.

ИНТИСАР «А», Интизар, нефтяное м-ние в Ливии, входит в *Сахаро-Средиземноморский нефтегазоносный бассейн*. Открыто в 1967, разрабатывается с 1968. М-ние приурочено к вост. части впадины Сирт. Связано с верхнепалеоценовым рифовым массивом на глуб. 2870—2974 м, пл. 20 км². Нефть лёгкая (плотность 802 кг/м³) малосернистая (до 1,5%) и малопарафинистая (до 1,5%). Годовая добыча 1,7 млн. т (1980). Накопленная добыча 84,5 млн. т (1981). Нефтепровод к порту Эз-Зувайтна (дл. 200 км).

В. А. Ломтев

ИНЬЯМБАНЕ (Inhambane), город на Ю.-В. Мозамбика. Адм. ц. пров. Иньямбане. 75 тыс. жит. (1982, оценка). Центр пищевкус. пром-сти и металлообработки. Конечный пункт ж.-д. линии И. — Иньярриме. Аэропорт. Порт в бухте Иньямбане Мозамбикского прол. Индийского ок. Вывоз сахара, хлопка, лесоматериалов, копры. Осн. в 1761.

ИНЬЯНГА, комплекс археол. памятников железного века (14—17 вв.) на холмах горного массива Иньянга (Inyanga), на В. Зимбабве. Расположен на терр. ок. 7 тыс. км². Руины кам. сооружений, построенных методом безрастворной кладки, остатки кам. оград с узкими входами и бойницами, террас с насыпными земляными платформами (шири-

Руины Иньянга



ной 1,5—2,5 м), на к-рых располагались глинобитные хижины и земельцельч. участки, остатки многочисл. дренажных и ирригац. сооружений (трубы, запруды, каналы и т. п.). Раскопки Д. Р. Мак-Айвера (1906) и Дж. Крофорда (1929) установили принадлежность памятников И. культуре *Зимбабве* периода Мономотапы (эпоха руин). Исследованиями Р. Саммерса (1949—51) близ И. обнаружены памятники раннего железного века (Зиуа I и II), предшествующие периоду Мономотапы. Изучение стратиграфии позволило предположить наличие неск. периодов заселения И. Штампованная лепная керамика типа Зиуа и грубая красно-коричневая керамика И. встречаются на др. археол. памятниках междуречья Замбези—Лимпопо. Вероятно, жителями поселения И. были предки племени маньика народа *шоня*; они занимались террасным земледелием, сад-вом и скот-вом.

Лит.: Randall—McIver D., Mediaeval Rhodesia, L., 1906. Summers R. F., Inyanga. Prehistoric settlements in Southern Rhodesia, Camb., 1958.

Н. А. Ксенофонтова.

ИПОМЕЯ (Ipomoea), род многолетних или (реже) однолетних растений сем. вьюнковых. Ок. 500 видов, в тропиках и субтропиках всех континентов. В Африке ок. 50 видов, по берегам океанов, в бассейнах рек, во влажных лесах и саваннах; обычные растения на песчаных дюнах и каменистых пляжах, где они образуют своеобразный тип сообщества. Травы, реже полукустарники, кустарники или небольшие деревья с вьющимися, лазающими и лежачими стеблями; цветки крупные, красные, фиолетовые или розовые (у одного восточноафр. вида синие), опыляются насекомыми, а у крупноцветковых — птицами. На корнях мн. видов И. образуются клубеньки, к-рые местное нас. употребляет в пищу. Особенно много таких клубненосных видов в Юж. Африке. К роду И. принадлежит одна из важнейших тропических культур — сладкий картофель, или *батат*.

Н. А. Базилевская.

ИРАКУ, иракв. мбулу, иракуа (самоназв.), народ, живущий к Ю.-В. от оз. Эяси в Танзании. К И. близки горова (фиоме) (в р-не горы Фиоме), алава, или алавага (в верховьях р. Бубу), бурунгу (в верховьях рр. Киньясунгве и Сола). Общая числ. 370 тыс. чел. (1983, оценка). Язык относится к *кушитским языкам*. Занимаются тропич. земледелием и разведением кр. и мелкого рог. скота. Развиты ремёсла: плетение, обработка кожи, меди и дерева. И. придерживаются традиц. верований.

ИРАМБА, анирамба, иамби, народ в окрестностях г. Киньянгири в Танзании, родственны *ньятуру*. Числ. вместе с близкими народами иссангу и иранги 0,5 млн. чел. (1980, оценка). Язык (кирамба) относится к *банту языкам*. Занимаются тропич. мотыжным земледелием и разведением кр. и мелкого рог. скота. Развиты резьба по дереву, плетение, ювелирное ремесло. Часть И. — христиане, есть мусульмане, большинство сохраняют традиц. верования.

ИРВИНГИЯ (Irvingia), род растений сем. ирвингиевых. Неск. видов, в тропиках Африки и Азии. В Африке распространена И. габонская (*I. gabonensis*), растущая в вечнозелёных и смешанных лесах от Сенегала до Анголы и Заира. Дерево выс. до 40 м с крупными, блестящими листьями и душистыми цветками. Плоды, по форме напоминающие манго (поэтому его наз. также диким манго), обладают горьким вкусом и скипидарным запахом; обычно поедаются обезьянами (особенно гориллами), в нек-рых странах Зап. Африки употребляются в пищу. Из семян, содержащих 55—67% масла, делают пасту, наз. дика, и изготавливают лепёшки. В нек-рых странах дика заменяет кокосовое масло. Древесина бледно-зелёная, очень плотная и тяжёлая, устойчивая против термитов, применяется в стр-ве кораблей, а также для лодок, ступок, домашних инструментов. Н. А. Базилевская.

ИРОКО, дерево рода *хлорофора*, а также коммерческое назв. древесины этого вида.

ИРОНСИ (Ironsí), Агиии-Иронси (Agiyi-Ironsi), Джонсон Томас Умуанкве (1924—1966), воен. и политич. деятель Нигерии. По этнич. принадлежности игбо. Служил в колон. частях с 1942. Офицерское звание присвоено в 1949. Окончил в Великобритании колледж сухопутных войск в Кимберли, имперский колледж обороны в Лондоне. Командовал силами ООН по поддержанию мира в Конго (1964). С 1965 главнокомандующий вооруж. силами Нигерии. Подавил подготовленный молодыми офицерами нигерийской армии гос. переворот (15 янв. 1966) и возглавил первое воен. пр-во (16 янв. 1966). Пр-во И. приняло декрет о создании унитарной формы правления в стране (24 мая 1966). Это привело к резкому усилению сепаратистских настроений и послужило одной из причин армейского мятежа 29 июля 1966, во время к-рого И. погиб.

ИСЕЙИН (Iseyin), город на Ю.-З. Нигерии, в шт. Ойо. 232,3 тыс. жит. (1976). Узел шосс. дорог. Кр. центр кустарного произ-ва тканей. Торговля молоком, сыром, скотом.

ИСИДА, И э и да (егип. Исет, греч. Isis), в др.-егип. религии и мифологии богиня плодородия, символ женственности, семейной верности, богиня мореплавания. Культ И. пользовался широкой популярностью в Египте и далеко за его пределами, особенно со времени эллинизма. И. — дочь Геба и Нут, сестра *Осириса* (и его жена), Нефтиды, *Сета*, мать *Гора*. Осн. мифы об И. тесно переплетены с мифами об Осирисе. Первоначально И. почиталась в сев. части дельты Нила и центром её культа был город Буто. Вероятно, она олицетворяла небо, и само её имя (исет — «трон», «место») указывало на рождение ею солнечного бога Гора. Культ И. был самым популярным из егип. культов в греко-римском мире. Он повлиял на христ. догматику и иск-во. Образ богини с младенцем на руках восходит к образу И. с младенцем Гором. Образ



Ипомея в цвету.

И. получил отражение в поэзии (напр., у О. Уайльда, В. Брюсова).

Лит.: Морз А., Мистерии Изиды, в его кн.: Цари и боги Египта, пер. с франц., М., 1914, с. 171—225.

ИСИМИЛА (Isimila), группа стоянок *ашельской культуры* на Ю. Танзании. Раскопками (с 50-х гг. 20 в.) открыты стоянки с тремя группами кам. орудий: 1) с преобладанием кр. режущих (ручные рубила и др.) и массивных (скребла и др.) орудий; 2) с мелкими зубчатыми орудиями, скреблами, скребками и др.; 3) стоянка с «пиками», массивными скреблами, чопперами (орудия из галек, оббитые по одному краю). Различия в материале стоянок отражают, по мнению нек-рых исследователей, разницу в занятиях их обитателей.

ИСИРО (Isiro), быв. Паулис, город на С.-В. Заира, в обл. Верх. Заир. 60 тыс. жит. (нач. 1970-х гг.). Узел шосс. дорог, ж.-д. станция. Вывоз продукции прилегающего с.-х. р-на (плантации масличной пальмы, кофе, хлопчатник). Крупные мыловар. и пивовар. пр-тия.

Исида ведёт царицу Нефертари. Роспись в гробнице Нефертари в Фивах. XIX династия.




ИСЛАМ в Африке, из мировых религий имеющая на континенте наиб. значение и самая распространённая. По преданию, небольшие группы приверженцев основателя И. Мухаммеда появились в Африке (на терр. Эфиопии) в 1-й четв. 7 в.; они бежали из Аравии, спасаясь от преследователей со стороны враждебной Мухаммеду купеч. аристократии Мекки. Начало широкого проникновения И. на Афр. континент относится к 40-м гг. 7 в., когда арабы завоевали входивший в Византийскую империю Египет, б. ч. населения к-рого составляли в это время копты, однако процесс арабизации и исламизации коптов затянулся вплоть до 14 в. В кон. 7 — нач. 8 вв. при дальнейшем продвижении из Египта (см. *Арабское завоевание Северной Африки и Египта*) арабы обращали в И. населявших Сев. Африку берберов. Распространение И. по долине Нила было задержано из-за упорного сопротивления арабам христ. гос-в Мукурра и Алоа (в сев. части совр. Судана); лишь в 13 в. (с вторжениями в Мукурру мамлюков) началась исламизация их нас., завершившаяся в 16 в.

В 7—10 вв. отд. группы мусульман из Юж. Аравии и р-на Персидского зал. создали на побережье Вост. Африки ряд торг. колоний, но в основном за пределы этих прибрежных городов И. не распространялся; только в 19 в. несколько ускорило продвижение И. во внутр. р-ны Вост. Африки в связи с активизацией арабо-суахилийской торговли рабами и слоновой костью (после офиц. запрета работорговли европ. гос-вами).

В страны Зап. и Центр. Судана И. стал проникать с сер. 8 в. не воен. путём, а исключительно благодаря торг. связям с Сев. Африкой и Египтом; в 9—11 вв. в крупных торг. центрах (Кумби-Сале, Гао и др.) возникали особые кварталы, населённые торговцами-мусульманами (первоначально — североафриканцами), образовывались мусульм. общины. Такой же характер имела и начавшаяся в 8—9 вв. исламизация прилегающих к Красному м. и Аденскому зал. р-нов Сев.-Вост. Африки. Зона И. в этом регионе резко расширилась в ходе войн султаната Адаль против христ. Эфиопии в 1-й пол. 16 в.

Продвижение И. в глубь Африки шло по преимуществу мирным путём. Значит. роль в распространении И. в Тропич. Африке сыграли гос. образования *Мали*, *Сонгай*, *Борну*, в к-рых И. стал религией правящей верхушки. Под знаком джихада («священной войны» против неверцев) в 18—19 вв. складывались и расширялись мусульм. теократич. гос-ва Зап. и Центр. Судана *Фута-Джаллон*, *Сокото* и др. Сев. Африка и Вост. Африка стали со 2-й пол. 7 в. прибежищем шиитов и хариджитов — мусульман, оппозиционных утвердившемуся в центр. части Халифата суннизму. Раскол И. на суннизм и шиизм произошёл гл. обр. на основе догматич. споров 7 в. (вызванных отсутствием у Мухаммеда прямых наследников) о принципах избрания имама — главы всей мусульм.



Мечеть в виде дома. Лабе. Гвинея.

общины и теократич. гос-ва (имамата, халифата). Сунниты (наиболее многочисл. течение), сторонники Омейядов, выступали за выборность имама, но только из представителей мекканской знати. Шииты отстаивали право наследования имамата потомками халифа Али (656—661) — двоюродного брата Мухаммеда и мужа его дочери Фатимы. Расходятся оба течения также в оценке преданий, в к-рых зафиксирована сунна (поступки и высказывания Мухаммеда) — источник вероучения, дополняющий Коран; шииты отрицают достоверность большинства преданий, включённых суннитами в канонич. сборники.

От шиитов в 7 в. отделились приверженцы демократич. тенденции — хариджиты, согласно догматике к-рых, имам должен избираться всей общиной, при этом кандидатом в имамы может быть любой мусульманин вне зависимости от его этнич. и социального происхождения. В 8—10 вв. хариджизм в Сев. Африке стал идеологией сопротивления берберов гнёту омейядских, а позднее и аббасидских властей. В странах Магриба хариджизм был представлен гл. обр. умеренными сектами ибадитов (или абадитов) и суфритов. Ибадиты вели широкую мирную пропаганду своего учения; суфриты допускали раскрытие ради осторожности своей веры, осуждали убийство детей неверных и др. Догматич. различия между ибадитами и суфритами были незначительны, в 1-й пол. 9 в. они слились в единую секту ибадитов. В 757 был созд. суфритский имамат с центром в Сиджильмасе (на Ю. Марокко), а в 761 — ибадитский имамат *Ростемидов* с центром в Тахерте (р-н совр. г. Тиарет на З. Алжира). Оба имамата пали в 10 в., в Сев. Африке установила своё господство династия *Фатимидов*. В сер. 11 в. кочевники араб. племени бану-хилал оттеснили ибадитов в сахарские оазисы, где и до нашего времени сохраняются общины ибадитов: в оазисах Уаргла и Мзаб в Алжире (отсюда назв. алж. ибадитов — мзабиты, или мозабиты), в обл. Шотт-Джебель-Нефуса и Зуага в Ливии, в обл. Джерид и на о. Джерба в Тунисе. В 8 в. шиизм распался на несколько ветвей (сект).

В основе раскола были споры о праве на имамат разных линий потомков Али, о числе имама и личности последнего из них. Большинство шиитов — имамиты, признают законными имамами 12 потомков Али по линии его младшего сына Хусейна (убит в 680); последний имам — Мухаммед (870-е гг.), по утверждению имамитов, — «скрытый имам», он не умер, а удалился в потайное место и непременно вернётся в роли спасителя (махди) для установления справедливости на земле. Другая ветвь шиизма, получившая широкое распространение в Африке, — исмаилизм. Считая противозаконным отречение шестым имамом Джафаром ас-Садиком (ум. в 765) своего старшего сына Исмаила от права наследования имамата, исмаилиты признают седьмым имамом не младшего сына Джафара, а сына Исмаила (Исмаил умер раньше отца). Исмаилиты придерживаются мессианской идеи, ждут пришествия махди. Учение исмаилитов было использовано при образовании халифата Фатимидов. Алид Убеидаллах, бежавший в Сев. Африку после неудачного восстания в Сирии (нач. 10 в.), в ходе восстания берберов был провозглашён махди и «повелителем верующих», т. е. самостоятельным халифом. «Махди» стало тронным именем первого фатимидского халифа. После смерти в 1094 халифа аль-Мустансира исмаилиты в Египте разделились на две группировки: низариты и мусталиты. Ныне (1980-е гг.) оба течения представлены в Вост. Африке. В Сев. Африке шиизм во всех его формах после падения халифата Фатимидов (1171) был вытеснен суннизмом. Однако в Вост. и Сев.-Вост. Африке отд. шиитские группы существовали и позже: так, по-видимому, в 12—14 вв. в суахилийских городах Килве и Мафии правители были шиитами.

В суннизме в 8—9 вв. сложилось неск. толков (араб. мазхаб, букв. «путь»), расходящихся между собой в применении правовых норм И. и в понимании обрядовой практики. Главными из них являются (в порядке их складывания) четыре: ханифитский, маликитский, шафиитский и ханбалитский, названный по именам их основателей. Все четыре мазхаба считаются суннитами в одинаковой мере «правовыми»; для всех четырёх незыблемым остаётся авторитет историч. основ мусульм. права — Корана и сунны. По существу разногласия между мазхабами касаются пределов применения в правосудии логич., рационалистич. метода. Ханифиты придают большое значение личному мнению, основанному на здравом смысле, допускают использование обычного права и законодат. актов светской власти. В правовой системе шафиитов наиб. роль играет «согласное мнение» (иджма) авторитетных законоведов-богословов. Маликиты выступают за буквальное истолкование Корана и сунны. Сравнительно примитивный характер взглядов маликитов обусловил массовое восприятие этого мазхаба берберским и араб. нас. Сев. Африки, к-рая

стала затем и одним из центров разработки маликитской доктрины. В 9 в. маликиты почти полностью вытеснили ханифитов из Сев. Африки. Значит, роль в распространении маликитского мазаха в Сев. и Зап. Африке сыграли религ. движения альморавидов (11—12 вв.) и альмохадов (12—13 вв.), проходившие под лозунгами возвращения к первоначальному, т. е. простому, приспособленному к нуждам отсталого кочевого общества, формам И. Наиб. фанатичны ханбалиты — придерживаются крайнего буквализма в толковании Корана и сунны, признают под иджма лишь единодушное мнение соратников Мухаммеда, но не позднейших авторитетов.

В Африке в И. преобладает маликитский мазахб; он господствует в Зап. и в значит. мере в Сев. Африке; в Вост. и Центр. Африке маликиты составляют более половины мусульм. нас. Осн. часть шафиитов в Африке сосредоточена в Египте; шафиизм распространён также в Вост. Африке (большинство мусульман Сомали, Танзании, Уганды и Кении — шафииты) и в Юго-Вост. Африке (Мозамбик, Малави). Ханифиты находятся гл. обр. в Вост. и Сев.-Вост. Африке, в меньшей степени — в Сев. Африке (в основном в Ливии); значительна группа ханифитов (по преимуществу выходцев из Индостана) в Юж. Африке.

Специфика И. в Африке обусловлена гл. обр. влиянием негро-афр. культурного субстрата, на к-рый накладывалась новая религия. Вне араб. стран И. в Африке сочетается с сохраняющими своё значение доисламскими нормами и верованиями, к-рые иногда прямо противоположны мусульманским. В странах Африки к Ю. от Сахары мусульм. право не затронуло традиц. земельные отношения; почти не распространились мусульм. нормы наследств. права; а в сфере семейных отношений они переплелись с широким кругом доисламских. В Тропич. Африке в формально исламизованной среде сохранились вера в духов и поклонение им. Для Сев. и отчасти Зап. Африки характерно более широкое, чем в др. мусульм. регионах, распространение культы святых, наличие среди мусульман многочисл. слоя марабутов (араб. мурабит), сочетающих в себе функции наставников, законоучителей, гадальчиков, врачей и исполнителей магич. обрядов, занимающихся изготовлением и продажей амулетов (что противоречит нормам ортодоксального И.). В Африке выше, чем на др. континентах, активность большого числа мусульм. религ. братств — *дервишских орденов*, сложившихся на базе суфизма.

И. сыграл существенную роль в культурном развитии афр. стран, в к-рых он распространился, — способствовал общению к высококоразвитой араб. культуре Средиземноморья и Бл. Востока, и прежде всего проникновению араб. яз. и письменности (что стимулировало создание у ряда афр. народов собств. письменности на араб. графич. основе — у

суахили, хауса, канури, фуль). Иногда И. служил действенным средством сплочения отд. этнич. групп. Вместе с тем в Тропич. Африке в большинстве случаев при синтезе культур в основе всегда оставалась культура африканская. При проникновении И. в Африку южнее Сахары не происходило резкого разрыва с прежними верованиями, он приспособивался к сложившимся у африканцев социальным отношениям и их культурно-бытовым особенностям. Это облегчало восприятие И. местным нас., но одновременно вело к параллелизму старых и новых форм религ. поведения, в конечном счёте к определённому компромиссу между ними. Особенно значит. оставалась роль доисламских верований и обрядов в повседневной обществ. практике. Признавая Аллаха верховной силой, управляющей миром, хауса, напр., связывали местные культовые обряды с верой в духов, действовавших с соизволения Аллаха. Догматика И. была доступна сравнительно узкому кругу лиц, получивших традиц. мусульм. образование, остававшееся по существу совершенно чуждым подавляющей массе афр. адептов И.

При завоевании Афр. континента европейцами И. составил один из элементов идеологии антиколон. сопротивления. В Ливии и Вост. Судане дервишские ордена играли ведущую роль в борьбе с колонизаторами (однако встречались случаи, когда И. играл иную роль: мусульм. правящая верхушка, напр. фульбские правители Фута-Джаллона, шла на уступки европ. завоевателям). В колон. период авторитет И. укрепился среди местного нас. и потому, что это была единственная в Африке мировая религия, не являвшаяся религией колонизаторов, и из-за сохранения колон. властями практически повсеместно правовых норм И. в среде мусульм. нас. (это воспринималось как признание мусульм. права в целом равным европейскому). Распространению И. способствовали также купцы-мусульмане, затем и мусульм. миссионеры, к-рые после утверждения колон. режима в Африке, прекращения воен. действий получили возможность беспрепятственно передвигаться по внутр. путям континента.

Влияние И. продолжает расширяться и после образования независимых гос-в в странах Зап., Центр. и Вост. Африки — Гвинее, Мали, Нигерии, Камеруне, Сьерра-Леоне, Заире, Габоне, Бенине, Танзании, Кении.

В кон. 19 в. в наиб. развитых мусульм. странах Африки, в Египте и Тунисе, зародились тенденции модернизировать И.; они были вызваны стремлением приспособить И. к объективным изменениям социально-экономич. структуры общества (прежде всего формирование капиталистич. отношений и нац. буржуазии).

В совр. эпоху модернизации подвергаются и методы распространения И. Широко развернувшаяся с 1950-х гг. мусульм. миссионерская деятельность в афр. странах к Ю. от Сахары опирается

на радиовещание и телевидение, основываются мусульм. культурные центры, выпускаются специальные мусульм. издания, предоставляются стипендии для обучения в крупных мусульм. уч. заведениях, в частности в ун-те аль-Азхар в Каире и в его филиалах, создаваемых в ряде афр. стран. При этом обучение студентов-стипендиатов, к-рые в дальнейшем могут быть использованы как пропагандисты И., ведётся не на одном только богословском ф-те, но и на инженерном, мед. и др. Эти мероприятия финансируются в рамках междунар. орг-ций (напр., Исламского конгресса, созд. в Египте в 1957), а также благодаря программам культурной помощи, принятым в ряде стран мусульм. мира (Ливия, Египет, Саудовская Аравия). Модернизирует И. активно действующая в Африке мусульм. секта Ахмадия (осн. в 1889 Мирзой Гуляем Ахмедом из Кадияна в Пенджабе), центр к-рой находится близ г. Лахор в Пакистане. Общины Ахмадии имеются в Нигерии, Гане, Либерии, Сенегале, Танзании, Кении, Уганде и нек-рых др. афр. странах. Адепты Ахмадии считают себя носителями «возрождённого» И. В догматич. отношении Ахмадия сочетает осн. мусульм. нормы с элементами христианства и индуизма; Гулям Ахмед провозгласил себя мессией (махди) и одновременно воплощением Христа и одной из аватар (ипостасей) Кришны. Догматика Ахмадии, признавая необходимость джихада, требует проведения его мирными, т. е. по существу пропагандистскими, средствами, при помощи энергичной миссионерской деятельности. Секта располагает для этого многочисл. школами, мечетями, пропагандистскими центрами; публикует обширную миссионерскую лит-ру. Миссионерами Ахмадии выступают как африканцы, так и индийцы и пакистанцы.

Модернизация традиц. И. на совр. этапе происходит и стихийно; так, в Нигерии возникли «неомусульманские» группы у йоруба, рассматривающие И. как чисто индивидуальную веру, в конечном счёте как частное дело верующих.

В настоящее время (1980-е гг.) в Африке наряду с областями, полностью исламизованными (Египет, Сев. Африка, Сомали), существуют регионы, где утвердилось безоговорочное преобладание И. (Афр. Рог, прибрежные р-ны Вост. Африки, Зап. и Центр. Судан), и области, где И. параллельно с христианством выступает как одна из религий (Гана, Того, Бенин); в нек-рых странах с абсолютным преобладанием афр. верований И. исповедуют отд. лица и небольшие группы нас. (Заир, юг совр. Судана).

По данным на 1979, общая числ. приверженцев И. в Африке составляла св. 189 млн. чел., т. е. 41,2% всего нас.; из них в Сев. и Сев.-Вост. Африке 46%, Вост. Африке ок. 18%, Зап. Африке 32%, Юж. и Центр. Африке ок. 3%. По направлениям И. они распределялись следующим образом: сунниты 188,7 млн. чел. (99,8%), в т. ч. маликиты 126,1 млн. (66,8% числа суннитов), шафииты 56,6

млн. чел. (30%), ханифиты 5,6 млн. чел. (3%), ханбалиты ок. 0,37 млн. чел. (0,2% общей числ. суннитов). Шиитов насчитывалось ок. 0,15 млн. чел., в т. ч. исмаилитов (бохра и ходжа) около 100 тыс. чел. Крупнейшие мусульм. общины — в Египте (37 млн. чел., более 91% нас. страны), Нигерии (св. 35 млн., 46%), Алжире (17,9 млн., 99,6%), Марокко (17,5 млн., 99%), Судане (ок. 13 млн., 72,3%), Эфиопии (св. 8 млн., ок. 28%), Тунисе (ок. 6 млн., 98,7%), Гвинее (ок. 4,5 млн., 81%), Сенегале (св. 4 млн., 80%), Танзании (св. 4 млн., 25,7%), Сомали (3,2 млн., св. 99,8%), Ливии (ок. 3 млн., св. 98,6%).

Лит.: Ислам. Краткий справочник. М., 1983; Беляев Е. А., Мусульманское общество. М., 1957; Фарвердова Е. А., Распространение ислама в Западной Африке (XI—XVI вв.). М., 1967; Шпайник Ю. Г. А., Религии стран Африки. Справочник. 2 изд., М., 1981. А х м е д о в А., Социальная доктрина ислама. М., 1982; Бейлис В. А., Ислам и традиционные религии в Тропической Африке. М., 1983; Массе А., Ислам, [пер. с франц.], 3 изд., М., 1982; Encyclopédie de l'Islam. t. 1—5. — Leiden — P., 1980—83.; Froelich J. C., Les musulmans d'Afrique Noire. P., 1962; Islam in Africa. N. Y., 1969; Trimmingham J. S., The influence of Islam up on Africa, 2 ed., L. [a. o.], 1980; Sannes H. O., The Jakhanké. L., 1979. Л. Е. Кубель.

«ИСЛАМСКИЙ СОЦИАЛИЗМ», термин, принятый для обозначения ряда идейно-политич. концепций мусульм. бурж. и мелкобурж. идеологов, к-рые выдвигаются ими в качестве альтернативы как социалистич. ориентации обществ. развития освободившихся стран, так и разл. формам капиталистич. развития. Для «И. с.» характерна попытка синтезировать религ. традиции с совр. обществ. институтами и рядом «социалистич.» принципов. Обществ. собственность объявляется священной, выдвигается идеал «трудовой собственности», гарантией достижения социального равенства признаётся перераспределение обществ. благ при помощи традиц. мусульм. налогов. Мусульм. положение иштирак («соучастие») понимается как принцип коллективизма, обществ. солидарности для помощи неимущим классам. Гл. движущей силой социальных преобразований считается моральное совершенствование в труде. В основу совр. концепций «И. с.» легли идеи *Джемаля ад-Дина аль-Афгани*. К «социалистич.» началом в исламе он относил налог в пользу бедных (*закат*), запрещение ростовщич. процента (*риба*), иштирак и противопоставлял их марксизму. Под влиянием Великой Окт. социалистич. революции в России радикальными мусульм. идеологами было сформулировано положение о том, что «социалистич.» идеал ислама сближает его с науч. социализмом. Представление о том, что в исламе заложены идеи социальной справедливости, было присуще и нек-рым идеологам араб. стран Африки 1-й пол. 20 в. Термин «И. с.» стал употребляться в 1950—60-х гг., в этот же период разрабатывались осн. концепции «И. с.». Принципы ислама, лежащие в их основе, толкуются с точки зрения национализма народов, переживших эпоху колон. зависимости и борющихся за преодоление экономич. зависимости и неравенства. В 1950—60-х гг. на С. Африки пользовался попу-

лярностью ряд концепций «И. с.». М. Сибай, идеолог «*братьев-мусульман*», выдвинул антикоммунистич. концепцию «И. с.», в к-рой основой социалистич. преобразований объявлялось совершенствование природы человека, регулирование потребления на основе принципов ислама, частная собственность провозглашалась неприкосновенной. Теория «И. с.», разработанная в богословском ун-те аль-Азхар в период президентства Г. А. *Насера*, — радикального типа, утверждала близость социальных идеалов ислама и социализма; принципы «трудовой собственности», *заката*, *риба*, *иштирака* и коллективизма трактовала как защиту интересов трудовых слоёв населения и препятствие концентрации богатств имущими классами. В ряде стран Африки южнее Сахары со значит. численностью мусульман, идущих по пути прогрессивных социальных преобразований, — таких, как Мали, Танзания, идеи ислама (в т. ч. «И. с.») используются пр-вами для сплочения мусульман вокруг лозунгов антиимпериалистич. борьбы, построения справедливого демократич. общества. В нек-рых афр. странах ислам, развивающихся по капиталистич. пути (напр., в Нигере), лозунги ислама используются в целях нац. сплочения.

Лит.: Левин З. И., Развитие основных течений общественно-политической мысли в Сирии и Египте, [ч. 1—2], М., 1972. К о б и щ а н о в Ю. М., Государство и религия, в кн.: Общество и государство в Тропической Африке. М., 1980; Идеология революционных демократов Африки. М., 1981; Полонская Л. Р., Вафа А. Х., Восток: идеи и идеология. М., 1982; Степанянц М. Т., Мусульманские концепции в философии и политике XIX—XX вв., М., 1982. Л. Р. Полонская.

ИСЛАМСКОГО ИСКУССТВА МУЗЕЙ в Каире (до 1952 — Музей арабского искусства), один из крупнейших музеев Египта. Осн. в 1881. Памятники ср.-век. монументально-декор. и прикладного иск-ва араб. стран, Ирана, Турции. В основе собрания (к нач. 1970-х гг. ок. 70 тыс. экспонатов) — поступления из каирских мечетей, частных домов, раскопок в Фустате и др. р-нах Каира. Коллекции ценнейших рукописных текстов и миниатюр, резьбы по дереву, керамики, художеств. изделий из металла, стекла с росписью цветными эмалями (лампы из мечетей, сосуды).

Лит.: Ходжаши С. И., Каир, 2 изд., М., 1975, с. 136—47; Mohamed Mostafa, The Museum of Islamic art. A short guide, 2 ed., Cairo, 1961.

ИСМАИЛ, Мауля Исмаил (ок. 1646—1727), султан Марокко с 1672. Из династии *Алауитов* (Филалидов). Изгнал испанцев из Эль-Мамуры (1681) и Лараша (1689), англичан из Танжера (1684), португальцев из Арсилы (1691). Объединил Марокко, жестоко подавляя феод. мятежи и восстания племён, нередко провоцировавшиеся европ. захватчиками. Создал в стратегически важных пунктах страны воен. посты, гарнизоны к-рых насчитывали до 3 тыс. чел. Содействовал развитию экономич. жизни, внеш. торговли, укреплению финансов, стр-ву городов, перенёс столицу в *Мекнес*.

Лит.: С. Луцкая. **ИСМАИЛ** (1830—1895), правитель (паша, с 1867 хедив) Египта в 1863—79. Сын *Ибрахима-паши*. В 1846—48 учился

во Франции в воен. уч-ще Сен-Сир. В 1854, после дворцового переворота, сместившего *Аббаса I*, возглавил Гос. совет. В 1861 главнокомандующий егип. армией; дважды в качестве регента замещал Мухаммеда Саида. 18 янв. 1863 после его смерти провозглашён правителем Египта. Способствовал развитию капиталистич. отношений в Египте, его экономич. и культурному подъёму. В 1866—1873 добился признания Египта авт. частью Османской империи, в 1869 провозгласил араб. язык гос. языком Египта. В 1866 учредил Консультативное собрание депутатов (палата нотаблей). К 1878 в ходе англо-егип. экспедиций было завершено завоевание Судана. В правление И. усилилась зависимость страны от иностр. капитала. Ухудшению финанс. положения способствовало участие в мекс. экспедиции Наполеона III (1862—67), рус.-тур. войне 1877—78 и др. В 1875 И. продал егип. акции *Суэцкого канала* и 8 апр. 1876 объявил о финанс. несостоятельности Египта. И., тайно поддерживавший выступления офицеров и палаты нотаблей против иностранцев, 25 июня 1879 по настоянию держав был низложен тур. султаном и выслан из Египта. Нек-рое время жил в Неаполе; умер в Стамбуле.

Лит.: Sabry M., Episode de la question d'Afrique. L'Empire égyptien sous Ismail et l'ingérence anglo-française (1863—1879). P., 1933. Н. А. Иванов.

ИСМАИЛ Махмуд Хасан (1910—1977), егип. поэт. Окончил Каирский ун-т в 1936. Стихи в сб-ках «Песни хижини» (1934), «Так я пою» (1938), «Где выход?» (1947) на сел. темы выразили индивидуалистич. мироощущение И. Автор революц.-романтич. стихов (сб-ки «Огонь и окопы», 1959, «Это очень близко», 1964) и сб-ков стихов «Непреречно», «Мир, который я знаю», «Молитва и отклонение», изд. в 60-х гг. Составитель антологич. сб. стихов араб. поэтов «Поэзия в сражении 1967 года» (1968), куда вошли и произв. И.

Соч. в рус. пер., в сб.: Стихи поэтов Египта, М., 1958.

Лит.: Коцарева Н. К., Писатели Египта. XX в., М., 1975, с. 111—12. Э. А. Али-заде.

ИСМАИЛИЯ, город в Египте, при впадении канала Исмаилия в оз. Тимсах, через к-рое проходит Суэцкий канал. Адм. ц. мухафазы Исмаилия. 146 тыс. жит. (1976). Трансп. узел (жел. и автодорог, мор. путей). Б. ч. нас. занята обслуживанием канала. Пищевкус., маш.-строит., радиотехнич., хим. пром-сть, произ-во цветных металлов. Близ И. — карьеры по разработке строит. камня. Осн. в 1863 в связи со стр-вом Суэцкого канала.

ИСМОН (Easmon) Реймонд Сариф (р. 1930), писатель Сьерра-Леоне. Основоположник нац. драматургии. В сатирич. комедии «Дорогой отец» (1964) политич. вопросы переплетаются с актуальной для страны проблемой взаимоотношения креолов (колонистов, поселившихся в этой стране в 1-й пол. 19 в.) с представителями др. этнич. групп, в социальной иерархии занимавших более низкое положение. Этим проблемам посвящён также роман «Не-

удавшийся брак» (1967). Произв. И., содержащие материал бытового и этнич. характера, передают колорит и своеобразие жизни народов Сьерра-Леоне.

В. Н. Вавилов.

ИСНА, Эсна (др.-егип. Иунит, Теснет; греч. Латополь), древний город в Египте. Храм бога Хнум (осн. фараонами XVIII династии — 16 — кон. 14 вв. до н. э., достройки рим. времени): пилон, пронаос с 24 колоннами, на стенах и колоннах — рельефы. Минарет (1082).

Р. Д. Шурникова.

ИСПАНО-МАРОККА́НСКАЯ ДЕКЛАРА́ЦИЯ 1956 о признании независимости Марокко, подписана 7 апр. в Мадриде. Декларация предусматривала отказ Испании от франко-исп. соглашения от 27 нояб. 1912 о разделе Марокко и установлении режима протектората. Испания признала независимость и терр. целостность Марокко. В результате переговоров, проходивших в февр.—июле 1957, Марокко и Испания заключили предусмотренные И.-м. д. 1956 экономич. и торг. соглашения, а также конвенции по вопросам культурного, адм. и технич. сотрудничества.

Однако исп.-марок. терр. проблемы окончательно не урегулированы до сих пор. Часть терр. Марокко (гг. Сеута и Мелилья и др.) продолжает ещё оставаться под управлением Испании.

Лит.: Луцкая Н. С., Марокко вновь обретает независимость, М., 1958; Авакова Р. М., Марокко от протектората к независимости, М., 1961.

П. Ф. Петровский.

ИСПАНО-МАРОККА́НСКИЕ ВОЙНЫ, захватнические войны Испании против Марокко. В сер. 19 в. в связи с отказом Марокко распространить на Испанию исключит. права и привилегии, полученные Великобританией по англо-марок. договору 1856, отношения между Марокко и Испанией резко обострились. В 1859—60 Испания, воспользовавшись пограничным инцидентом, высадила в Марокко армию (ок. 50 тыс. чел.) и установила блокаду Танжера, Лараша и Тетуана. Однако испанцам удалось овладеть лишь Тетуаном (февр. 1860). Вмешательство Великобритании, заинтересованной в сохранении статус-кво в Марокко и не желавшей усиления позиций Испании вблизи Гибралтара, вынудило Испанию прекратить в конце марта наступат. операции и заключить *Тетуанский мир 1860*, по к-рому она получала значит. ден. контрибуцию и терр. Ифни как базу для рыболовных промыслов. В нач. 20 в. Испания усилила проникновение в Марокко, особенно после открытия в 1908 в р-не Мелилья м-ний жел. руды. Жестокая эксплуатация местного населения исп. компанией «Синдикато минеро дель Риф» вызвала восстание рифских племён. 27 июля 1909 они нанесли испанцам поражение. К 1910 Испания ценой больших усилий удалось расширить в р-не Мелилья зону своего влияния. В 1912 Испания установила свою власть над сев. и частью юж. Марокко. Однако обл. Риф оставалась фактически непокорённой. В нач. 1921 исп. войска (ок. 20 тыс.) начали продвижение в глубь обл. Риф. 1 июня 1921 рифы, возглав-

ленные *Абд аль-Кримом*, перешли в наступление. В июле 1921 в битве под Анвалем они нанесли противнику жестокое поражение. В окт. 1921 испанцы возобновили наступление, доведя численность своих войск до 70 тыс. чел. В июне 1923 рифы нанесли испанцам новое поражение на С.-З. Марокко (линия Урса — Шешауэн). В июне 1924 рифская армия начала ген. наступление. Несмотря на численное превосходство противника (ок. 150 тыс. испанцев), рифская армия (ок. 50 тыс.) наносила поражения исп. войскам; в сент. 1924 в долине р. Лау они потерпели сокрушит. разгром. В нояб. 1924 исп. армия была окончательно вытеснена из внутр. р-нов обл. Риф, у Испании остались лишь небольшие прибрежные терр. (р-ны Сеуты и Мелилья). После заключения в 1925 исп.-франц. соглашения о совм. действиях против рифов рифские войска были вынуждены в мае 1926 капитулировать.

Лит.: Энгельс Ф., Ход войны с маврами, Маркс К. и Энгельс Ф., Соч., 2 изд., т. 13; его же, Война с маврами, там же; Фрунзе М. В., Европейские цивилизаторы и Марокко, Избр. произв., т. 2, М., 1957; Луцкая Н. С., Республика Риф, М., 1959; Аяш А., Марокко. Итог одной колонизации, пер. с франц., М., 1958; al-Fassi A. I., Documentaires joints au Livre rouge, Tanger [s. a.].

Н. С. Луцкая.

ИСПА́НСКАЯ САХАРА́, название исп. колонии на С.-З. Африки в 80-х гг. 19 в. — 1976. См. *Западная Сахара*.

ИСПА́НСКОЕ МАРОККО, колон. владения Испании на терр. Марокко (Исп. сев. зона Марокко, Исп. юж. Марокко, *Ифни* и др.), захваченные и оккупированные ею гл. обр. на основе *франко-испанских конвенций 1904 и 1912* и др. соглашений, связанных с Альхесирасским договором 1906. Большая часть этих терр. была воссоединена с Марокко в соответствии с *Испано-марокканской декларацией 1956* о признании его независимости и терр. целостности. Испания продолжает владеть на терр. Марокко гг. Мелилья и Сеута с прилегающими землями и неск. небольшими о-вами у его средиземномор. побережья (Велесде-ла-Гомера, Алусемас и др.).

Г. Н. Уткин

ИССА́ВИ (Issawi) Чарлз Филипп (р. 1916), амер. экономист. Род. в Каире. Окончил Оксфордский ун-т. В 1937—38 мин. финансов. в 1938—43 возглавлял исследоват. центр Нац. банка Египта, в 1943—47 доцент Амер. ун-та в Бейруте. С 1947 работает в США. В 1948—55 сотрудник исследоват. группы по Бл. и Ср. Востоку Экономич. комиссии ООН. С 1955 преподаватель, с 1961 проф. экономич. наук Колумбийского ун-та. В 1962—64 директор Ин-та Бл. и Ср. Востока, с 1968 вице-през., с 1973 през. амер. ассоциации по исследованию проблем Бл. и Ср. Востока. С 1974 проф. Принстонского ун-та.

Соч.: Egypt. An economic and social analysis. L.—[a. o.], 1947; Egypt in revolution. L.—[a. o.], 1963; Economics of Middle Eastern oil, Westport, 1977 (совм. с M. Yeganeh); Issawi's Laws of social motion, N. Y., 1973; Oil, the Middle East and the world, N. Y., 1972; The Arab world's legacy, Princeton (N. J.), 1981; The economic history of Turkey, Chi.—L., 1980; An economic history of the Middle East and North Africa, N. Y., 1982; в рус. пер. — Египет в середине XX в., М., 1958.

М. Ф. Гатауллин.

ИСТИКЛЯ́ЛЬ, Аль-Хизб аль-Истикляль (Партия независимости)

(сти), политич. партия Марокко. Образована в кон. 1943 на базе *Национальной партии для осуществления требований* (созд. в 1937). Основатели партии А. Балафредж, М. Лиэзиди, А. аль-Фаси. Объединяет представителей нац. буржуазии, бурж. интеллигенции, кр. землевладельцев; её поддерживает часть рабочих и крестьян. Принимала активное участие в борьбе за независимость Марокко. В 1944 направила султану, властям протектората и союзникам Манифест о предоставлении независимости Марокко. В 1951 подписала с Демократич. партией независимости, *Партией национальных реформ* и *Партией магрибинского единства Танжерский пакт* об образовании Нац. фронта. В дек. 1952 была запрещена франц. администрацией. После завоевания Марокко независимости в 1956—59 и 1960 — явл. 1963 партия правительств. большинства. В 1963—77 в оппозиции пр-ву, в 1977—85 в составе правительств. коалиций, с апр. 1985 вновь в оппозиции. В 1959 от И. откололось левое крыло, образовавшее партию *Национальный союз народных сил*. В 1963 партия направила королю Хасану II манифест «За экономич. освобождение марок. народа», в к-ром ставила задачу освобождения марок. экономики от иностр. влияния. И. — сторонница конституц. монархии, парламентаризма, отрицает классовую борьбу. В программе партии, принятой на 5-м съезде (1960), подчёркиваются требования приверженности исламу, в программах, одобренных 9-м (1974) и 10-м (1979) съездами, — требования «марокканизации» экономики, индустриализации страны, «справедливого распределения земли», национализации банков, страховых компаний и транспорта. Борясь за влияние в массах, И. выдвигает также лозунги «социальной демократии и справедливости», «рабочего самоуправления» и т. п. По ряду междунар. вопросов стоит на антиимпериалистич. позициях, выступает в поддержку борьбы араб. народов против империализма и сионизма. 11-й съезд И. (1982) выдвинул лозунги создания «мусульм. общества равноправия», терр. объединения страны, укрепления демократии. Под эгидой «И.» действуют Всеобщий союз марок. трудящихся и др. орг-ции. Ген. секр. Исполкома — М. Бусетта. Печатные органы — газ. «Аль-Алям» и «Опиньон» (L'Opinion).

Лит.: Gaudio A., Allal el Fassi, ou l'histoire de l'istigial, P., 1972; Rezzette R., Les partis politiques marocains, P., 1955.

Н. С. Луцкая.

ИСТ-ЛОНДОН (East London), город на Ю.-В. ЮАР, в Капской пров. 161 тыс. жит. (1980). Трансп. узел. Порт на берегу Индийского ок., в устье р. Баффало. Хим., кож.-обув., текст. пром-сть; автосборка. База рыболовного флота. Осн. в 1847—48.

ИТА́ЛО-ТУРЕ́ЦКАЯ ВОЙНА́ 1911—1912, Триполитанская, или Ливийская, война, захватническая война, предпринятая Италией с целью отторжения от Османской империи её сев.-афр. пров. Триполитания и Киренаика и превращения их в колонию.

29 сент. 1911 Италия начала воен. действия. 5 окт. итал. десант, не встретив серьёзного сопротивления гарнизона Триполи, занял город. Плохо вооружённые тур. войска (не более 10 тыс.) не могли оказать сопротивления оснащённой совр. техникой 100-тыс. итал. армии, к-рая впервые использовала авиацию. Однако активное сопротивление местных повстанч., а также добровольч. отрядов из Туниса, Алжира, Египта, Сирии и др. стран помешало быстрому продвижению итальянцев в глубь территории. Несмотря на широкие карат. операции против местных жителей, итал. армия сохраняла за собой лишь узкую прибрежную полосу. Чтобы вынудить Турцию отказаться от Триполитании и Киренаики и ускорить подписание мирного договора, Италия активизировала воен. действия в р-не Дарданелл и Додеканесских о-вов. 15 окт. 1912 в Уши (близ Лозанны) был подписан предварит. договор, по к-рому тур. султан декретом должен был признать «автономию» Триполитании и Киренаики, что означало фактически их переход под управление Италии. 18 окт. фирманом (декретом) было объявлено о согласии султана на новую систему управления в провинциях. В тот же день было заключено мирное соглашение, к-рое предусматривало безотлагательную эвакуацию вооруж. сил обеих сторон: Турции — из Триполитании и Киренаики, итальянцев — с Додеканесских о-вов. 19 окт. 1912 зап.-европ. державы официально уведомили Италию о признании аннексии ею сев.-афр. провинций Турции. Окончат. отказ Турции от её прав на Ливию (так стали называть позднее итал. владения в Сев. Африке) был закреплён Лозаннским мирным договором 1923.

Лит.: Ленин В. И., Конец войны Италии с Турцией. Полн. собр. соч., 5 изд., т. 22; Яхимович З. П., Итало-турецкая война 1911—1912 гг., М., 1967.

ИТАЛО-ЭФИОПСКИЕ ВОЙНЫ, колон., захватнические войны Италии против Эфиопии. Война 1895—96. Заняв в февр. 1885 порт Массауа и пытаясь добиться господства над Эфиопией, Италия прибегла к воен. и дипл. давлению, используя в этих целях ст. 17 *Уччальского договора 1889*. Имп. Менелик II отказался признать протекторат Италии над Эфиопией. В кон. 1894 итал. войска захватили гг. Адди-Угри, Адди-Грат и Адуа. К окт. 1895 ими была оккупирована вся пров. Тигре (Тыграй). Менелик сформировал 120-тыс. армию, состоявшую из отрядов правителей отд. областей. Захватчикам противостояло нас. всей Эфиопии. 7 дек. 1895 в бою при Амба-Алаге эфиоп. войска под командованием раса *Мэкконнына* нанесли кр. поражение итал. частям. В конце января был освобождён г. Мэкэле, после чего Менелик II предложил Италии мир на условиях признания Италией зафиксированных в Уччальском договоре границ между Эфиопией и Эритреей по линии рр. Мэрэб—Бэлеса—Муна и отмены ст. 17. Вслед за отказом Италии принять предложения Эфиопии воен. действия возобновились. 1 марта

1896 произошла битва при Адуа, в ходе к-рой итал. армия была полностью разгромлена. В договоре, подписанном 26 окт. 1896 в Аддис-Абебе (см. *Итало-эфиопские договоры*), Италия была вынуждена признать полную независимость Эфиопии.

Война 1935—36. В нач. 30-х гг. фашистская Италия сосредоточила в своих колониях Эритрее и Итал. Сомали кр. контингенты войск. Она спровоцировала неск. пограничных конфликтов с Эфиопией. Итал. авиация подвергла бомбардировке ряд эфиоп. деревень. 3 окт. 1935 фашистская Италия без объявления начала войну против Эфиопии. Наступление итал. армии осуществлялось из Эритреи и Итал. Сомали. 300-тыс. итальянская армия имела на вооружении 170 самолётов, 700 орудий, сотни танков, ок. 6 тыс. пулемётов. В ходе воен. действий она использовала отравляющие газы. Эфиоп. армия под командованием *Хайле Селассие I*, сформированная из плохо вооруж. и необуч. отрядов ополченцев, оказала агрессору ожесточённое сопротивление. В дек. 1935 наступление итал. войск было приостановлено на С., где ими были захвачены гг. Аксум, Адуа и Мэкэле. Эфиоп. части под командованием раса Имру, перешедшие в контр наступление в р-не Аксума, добились временного успеха. Население захваченных областей начало партиз. войну против захватчиков. В сражении при Май-Чоу 31 марта 1936 30-тыс. эфиоп. армия, пытавшаяся преградить итал. войскам путь на Аддис-Абебу, была разбита. Хайле Селассие I и его ближайшее окружение выехали из Эфиопии. 5 мая 1936 части итал. армии во главе с маршалом П. Бадольо вступили в Аддис-Абебу. Затем итал. армия захватила Дыре-Дауа, Харэр и др. важные пункты на Ю.-В. страны. 1 июня 1936 итал. оккупанты провозгласили образование колонии *Итальянская Восточная Африка*.

Накануне и во время войны 1935—36 пр-во Эфиопии неоднократно обращалось за помощью в Лигу Наций. Из великих держав лишь Советский Союз как в Лиге Наций, так и вне её выступил за пресечение агрессии и оказание помощи Эфиопии. Борьба за решительные и всесторонние санкции против Италии, к-рую вёл Советский Союз, встретила ожесточённое противодействие со стороны империалистич. держав, фактически ставших на путь умиротворения и поощрения агрессора. В авг. 1935 конгресс США принял закон о нейтралитете, что лишало Эфиопию возможности закупать оружие в этой стране. В то же время Великобритания, Франция и США снабжали Италию оружием и стратегич. сырьём. Ещё до итало-франц. соглашения (т. н. Римский пакт) в янв. 1935 Франция пошла на терр. уступки Италии и предоставила ей свободу действий в Эфиопии, что облегчило итал. агрессию против эфиоп. народа. В дек. 1935 Великобритания и Франция заключили соглашение, предусматривавшее разделение Эфиопии (см. *Хора—Лавала соглашение 1935*). Англ. пр-во разрешало

итал. судам беспрепятственно использовать Суэцкий канал для доставки к фронту новых дивизий, оружия, боеприпасов и продовольствия. К нач. 1939 все империалистич. державы признали де-юре Эфиопию колонией Италии. В условиях оккупации борьба эфиоп. народа вступила в новый этап (см. в ст. *Эфиопия*).

Лит.: Елец Ю., Император Менелик и война его с Италией. По документам и походным дневникам Н. С. Леонтьева. СПб., 1898; Лисовский П. А., Абиссинская авантюра итальянского фашизма, М.—Л., 1936; Бартницкий А., Мантель-Нечко И., История Эфиопии. пер. с польск., М., 1976; Вобликов Д. Р., Эфиопия в борьбе за сохранение независимости (1860—1960), М., 1961; Трофимов В. А., Итальянский колониализм и неоколониализм, М., 1979; Веллеу Г. F.-H., The campaign of Adowa and the rise of Menelik, L., 1935; Battaglia R., La prima guerra d'Africa, Torino, 1958; Greenfield R., Ethiopia. A new political history, L., 1965; Barker A., The civilizing mission. The Italo-Ethiopian war 1935—1936, L., 1968.

Г. В. Цыпкин.

ИТАЛО-ЭФИОПСКИЕ ДОГОВОРЫ.

Договор 1889 о дружбе и торговле, см. *Уччальский договор 1889*.

Аддис-Абебский мирный договор 1896, завершил итало-эфиоп. войну 1895—96 (см. *Итало-эфиопские войны*). Подписан 26 окт. в Аддис-Абебе. Неравноправный Уччальский договор объявлялся аннулированным, и Италия безоговорочно признавала полную независимость Эфиопии. Предусматривал, что в течение года со дня его подписания представители сторон определят границу между Эфиопией и Эритреей, до этого времени граница будет проходить по линии рр. Мэрэб—Бэлеса—Муна, что означало отказ Италии от Эфиоп. пров. Тигре (Тыграй). По пункту 5 договора Италия принимала на себя обязательство не делать никаких терр. уступок др. державам, а в случае ухода из Эритреи передать её терр. Эфиопии. Одновременно была заключена конвенция об освобождении пленных, предусматривавшая возмещение Италией расходов на содержание итал. пленных. Установленная сумма 10 млн. фр. была выплачена в 1897—98. В результате состоявшихся в Аддис-Абебе переговоров 10 июля 1900 был подписан договор, в соответствии с к-рым врем. границы между Эфиопией и Эритреей становились постоянными.

Договор 1928, заключён 2 авг. в Аддис-Абебе сроком на 20 лет. В 1925 между Италией и Великобританией было достигнуто соглашение о разделе Эфиопии на сферы влияния. Однако эти планы вызвали энергичный отпор как со стороны самой Эфиопии, так и Франции, усмотревшей в них угрозу своим интересам. Италия и Великобритания были вынуждены отказаться от реализации соглашения. Италия предприняла самостоятельную попытку «мирного» покорения Эфиопии. В ст. 2 подписанного договора обе стороны обязались «не предпринимать никаких действий, к-рые бы ущемляли суверенитет другого гос-ва». Спец. конвенция к договору предусматривала постройку автодороги Асэб (Эритрея) — Дэссе и создание в Асэбе свободной зоны пл. 6 тыс. м² для осуществления внешнеторговых операций Эфиопии. Заключение в 1935 итало-

французского соглашения, предоставившего Италии свободу действий в Эфиопии, превратило договор 1928 в фикцию.

Лит.: Цыпкин Г. В., Эфиопия: от раздробленности к политической централизации, М., 1980; Ягья В. С., Эфиопия в новейшее время, М., 1978; Gingold D. и P. G. et Y. A., De l'invasion à la libération de l'Éthiopie, v. 1, P., 1955; L'Italia in Africa, Serie storico-militare, v. 1, t. 2, pt. 1, Roma, 1962. Г. В. Цыпкин.

ИТАЛЬЯНСКАЯ ВОСТОЧНАЯ АФРИКА (ИВА), колон. владение Италии, созд. после оккупации Эфиопии в результате войны 1935—36 (см. *Итало-эфиопские войны*). Образована королев. декретом от 1 июня 1936, провозгласившим объединение Эфиопии, Эритреи и *Итальянского Сомали* под властью Италии. Во главе ИВА стоял итал. генерал-губернатор (он же вице-король Эфиопии), представлявший короля Италии и подчинявшийся министру Итал. Африки. Состояла из 5 губернаторств, наместничества Аддис-Абеба (с 1938 — Шоа). ИВА была ликвидирована в 1941 в результате разгрома войск фаш. Италии войсками союзников и эфиоп. партизанами в ходе 2-й мировой войны. Г. В. Цыпкин.

ИТАЛЬЯНСКОЕ СОМАЛИ, колон. владение Италии на п-ове Сомали с 1905, охватывавшее юж. и зап. части совр. Сомали. Адм. ц. — г. Могадишо. Управлялось губернатором. В 1936—41 в составе *Итальянской Восточной Африки*. В 1941—49 управлялось брит. администрацией. В 1950—60 подопечная терр. Италии. 1 июля 1960 вошла в состав независимой Респ. Сомали.

ИТИМБИРИ (Itimbi), река в Конго, правый приток р. Конго (Заир). Дл. ок. 600 км, пл. басс. 50,5 тыс. км². В верх. течении под назв. Руби пересекает плато, образуя пороги и водопады, затем спускается во впадину Конго, где течёт среди влажноэкв. лесов. Полноводна, наиб. расход воды с апреля по ноябрь. Судходна от г. Бута для мелких речных судов, от г. Акети (255 км от устья) — для крупных.

ИТОТЕ (Itote) Варухи («Генерал Кит ай») (р. 1922), политич. и обществ. деятель Кении. По этнич. принадлежности кикиуйю. В 1941 вступил в колон. войска, служил в Танганьике, на Цейлоне, в Бирме. В 1946 стал чл. Союза африканцев Кении, в 1947 присоединился к «группе 40-го года» — одной из предшественников движения «за землю

и свободу» (движение Mau Mau). В 1952—54 командовал всеми повстанческими силами, действовавшими в р-не горы Кения. В февр. 1954 был ранен, захвачен в плен и приговорён к расстрелу, но затем помилован за согласие сотрудничать с властями и организацию переговоров представителей повстанцев и администрации. В 1962 освобождён. С 1964 начальник отделения Нац. службы молодёжи, затем руководитель этой орг-ции.

См. также: «Mau Mau» general, Nairobi, 1967.

И. И. Филатова.

ИУДАИЗМ, монотеистич. религия, возникшая у древних евреев в 1-м тыс. до н. э. В Африке И. представлен относительно небольшим числом сторонников — ок. 350 тыс. чел. (менее 0,1% нас. континента). И. не имеет единой религ. орг-ции, духовной иерархии (исключение — в Израиле) и храмов (последние заменяют синагоги — молитвенные дома). Начало проникновения И. в Африку относится к 6 в. до н. э. (на терр. совр. Марокко, Туниса), в 3—4 вв. н. э. появились еврейские общины в Эфиопии, куда прибывали иудаисты из Юж. Аравии. В Центр., Зап., Вост. Африке и на Мадагаскаре И. появился в нач. 20 в. Афр. иудаисты подразделяются на неск. групп: мисра (или магрибские иудаисты) — в странах Сев. Африки, гл. обр. горожане, несколько отличаются от них иудаисты о. Джерба (Тунис) — сел. жители; сефарды, выходцы с Пиренейского п-ова и стран Бл. Востока — жители городов Магриба и Египта; ашкенази, выходцы из стран Европы, живут в ЮАР и ряде стран Тропич. Африки; караимы (караиты) — в Египте, и фалаша — в Эфиопии. Сефарды и мисра придерживаются ортодоксального И.; ашкенази — в большинстве сторонники реформированного И., выступающего за большую свободу в исполнении ритуалов. Особенным в И. стоят караимы и фалаша. Караимы — приверженцы одной из сект ортодоксального И., возникшей в 8 в. в Месопотамии. Они строго придерживаются Ветхого завета, но не признают Талмуд, раввинистич. предания и ряд догматов. Фалаша — эфиоп. иудаисты, в основном проживают на сев. берегу оз. Тана. Религия фалаша представляет одну из ранних и примитивных форм И.,

в основе к-рой — Ветхий завет и нек-рые апокрифич. книги, написанные на языке гез. Талмуд, Мишны, раввинистич. предания и писания они узнали лишь в кон. 19 в. от иудаистских миссионеров. Священнослужителями у фалаша являются дьяконы и дабтара: обрядность и нек-рые догматы формировались у них под сильным влиянием *монофиситства*. До сер. 20 в. иудаистов в Африке проживало значительно больше. После 1948, когда большая часть их выехала в Израиль (особенно из Сев. Африки), численность приверженцев И. сократилась втрое. В нач. 80-х гг. больше всего их было в ЮАР (до 150 тыс. чел.), Марокко (до 100 тыс.), Тунисе (до 50 тыс.), Эфиопии (до 30 тыс.), остальные — в Алжире, Египте, Заире, Замбии, Зимбабве, Кении, Ливии (по неск. тыс. чел.), в Джибути, Зап. Сахаре, на Мадагаскаре, в Свазиленде и Танзании (по неск. сотен чел.).

Лит.: Aescoly A. L., Notices sur les Falacha ou Juifs d'Abyssinie... «Cahiers d'études africaines», P., 1965, v. 2, cahier 5; Ben Slimon-Donath D., Evolution du judaïsme marocain sous le Protectorat français, 1912—1956, P., 1968; Religion in the Middle East. Three religions in concord and conflict, v. 1, L., 1969. Г. А. Шлажников.

ИФЕ, И л е-И ф е (Ife, Ile Ife), город-государство на Ю.-З. совр. Нигерии. В устной традиции И. считается колыбелью государственности йоруба и бини. Самые ранние археол. памятники на терр. города относятся к 6 в. На основании археол. данных принято считать, что расцвет И. приходится на 12—15 вв. Древний И. (включая царский дворец) был построен из глины, тростника и дерева. Камень применялся лишь для изготовления предметов культа, в т. ч. монолитов. Хотя культура И. принадлежит жел. веку, железо использовалось в основном в качестве украшения на скульптуре из медных сплавов и др. Более широко применялись медь и латунь, из к-рых отливались ритуальные жезлы, сосуды, скульптурные изображения людей, маски. Были развиты произ-во стеклянных бус, тканей, особенно широко — лепной керамики. Обожжённые и обточенные глиняные черепки использовались (в сочетании с мелкими кварцевыми булыжниками) для устройства мостовых или тротуаров. Самые ранние мостовые датируются 9—10 вв. (в р-не Ита-Йемоо), большинство же относится к 12—15 вв.



По-видимому, даже в эпоху наивысшего расцвета «империи» Ойо И. сохранял политич. самостоятельность. Во время обряда коронации правителям Ойо — алафинам вручали «меч справедливости», освященный и доставленный из И., что означало одобрение кандидатуры алафина правителем И. (они). В 19 в. И. был втянут в работорговлю. После распада «империи» Ойо и массового бегства жителей Ойо на Ю. х-во знати И. укрепилось за счёт притока рабочей силы. И. стал расширять свою территорию, в основном в сторону юж. соседа — гос-ва Ондо. В 1852 в И. началась гражд. война между коренными жителями и беженцами из Ойо, к-рых звать И. эксплуатировала как рабов. Беженцы ушли из города и основали за его юго-зап. стеной поселение, после чего напали на И. и разграбили его. Ослаблением И. воспользовался Ибадан, превратив его в 1855 в своего данника и вассала. В 1892—93 И. стал частью брит. протектората. См. также *Йоруба государства*.

Лит.: Кочкова Н. Б., Города-государства Йорубов, М., 1968; Fagg W., Willett F., Ancient Ife: an ethnographical summary. «Odu», 1960, № 8; Johnson S., The history of the Yorubas, L., 1966; Shaw T., Nigeria, its archaeology and early history, L., 1978.

Н. Б. Кочкова.

Скульптура И. из бронзы и терракоты получила мировую известность. Впервые образцы иск-ва И. (три трона из кварца) стали известны в 1896. Затем многочисл. головы, фигуры и группы были обнаружены нем. африканистом Л. Фробениусом. Высокие художеств. качества находок вызвали у ряда учёных предположения об их неместном происхождении. Однако по мере изучения афр. культур (в частности, йоруба), с накоплением археол. материалов, открытием древних культур (см. Нок) эти предположения становятся всё менее оправданными. Местное происхождение культуры И. подтверждают этнич. тип скульптурных портретов и ряд особенностей, указывающих на связь скульптуры И. с традиц. скульптурой народов Нигерии. Расцвет иск-ва И. относится к 12—14 вв. Оно носило в основном придворный характер и было связано с культовыми представлениями йоруба. Изображались обожествлённые правители (они). В качестве материала использовались сплав меди с примесью цинка (иногда золота) и розовая терракота. Бронзовые отливки изготовлялись методом «утраченного воска» (по выплавляемым восковым моделям). Скульптуре И. присущи виртуозность исполнения, жизненная убедительность образов. Совершенством и красотой пластич. форм отличаются терракотовые головы, ставившиеся на аптары для жертвоприношений. Большая монументальность и обобщённость трактовки свойственны бронз. головам, изображающим властителей И. Нарядные голов-

ные уборы и татуировка на лицах придают им известную декоративность. Не менее выразительны и бронз. полуфигуры (видимо, правителей И.), в к-рых упругая пластичность сочетается с богатством орнамента, украшений. Скульптура И. оказала большое влияние на развитие художеств. культуры Бенина. В И. создавались также многофигурные композиции, ритуальные сосуды, предметы декор-прикладн. иск-ва.

Лит.: Мириманов В. Б., Африка. Искусство, М., 1967; Григорович Н., Скульптура Ифе, в сб.: Сокровища искусства стран Азии и Африки, в. 1, М., 1975; Искусство народов Африки, М., 1975; Willett F., Ife in the history of West African sculpture, L., 1967; Eyo E., 1969. Excavations at Ife-Ife. «African Arts», 1970, в. 3, № 2.

А. Х. Грансберг, В. Б. Мириманов.

ИФЕ, И л е - И ф е, город на Ю.-З. Нигерии, в шт. Ойо. 176 тыс. жит. (1975). Узел шосс. дорог. Торг. центр с.-х. р-на (какао, масляная пальма, кола, каучуконосы). Пр-тия по произ-ву пальмового масла; лесопилки. Кузнечное и гончарное дело, ткачество, крашение тканей, плетение корзин. Ун-т, колледжи. Религ. центр народности йоруба. В И. сохранились мегалитич. сооружения — гранитный столб 12 в. (?) с узором из жел. гвоздей. Остатки дворца со стенами (выс. до 5 м, толщина 1,1 м) и резными дверьми; помещения расположены вокруг прямоугольных дворов с галереями. Жилые дома местного типа. Музей древностей И. (осн. в 1954; коллекция бронзы, терракот, изделий из камня, дерева и слоновой кости).

Лит.: Frobenius L., Und Afrika sprach... Bd 1—3, В., 1912—13.

ИФНИ, адм. округ в Марокко, центр — г. Сиди-Ифни. Терр. И. была присоединена к Испании по *Тетуанскому миру 1860* как база для рыболовных промыслов. После Мадридской конференции 1880 территория исп. базы в И. была расширена. По *франко-испанским конвенциям 1904 и 1912* о разделе сфер влияния в Марокко И. была включена в исп. зону. В 1958 получила статус исп. провинции. Нас. И. вело упорную борьбу против исп. колонизаторов, за воссоединение с Марокко. 4 янв. 1969 был подписан исп.-марок. договор о восстановлении над И. суверенитета Марокко. В июне 1969 терр. И. была включена в состав Марокко (в пров. Тарфая).

Г. Н. Уткин.

ИФОРАС, см. *Адрар-Ифорас*.

ИФРИКИЯ, 1) араб. ср.-век. название терр. совр. Туниса (от назв. пров. Африка Римская; часто — всего Магриба). 2) Совр. араб. название Африки.

В. В. Наушкин.

ИФТЕР, Й и ф т э р М и р у т с (р. 1944), эфиоп. спортсмен; чемпион Олимпийских игр в беге на 5000 м и 10 000 м (1980), бронз. призёр Олимпиады 1972 в беге на 10 000 м, победитель Кубков мира по лёгкой атлетике (1977, 1979) в беге на 5000 м и 10 000 м, чемпион 7-й летней Спартакиады народов СССР (1979) на тех же дистанциях.

ИХАНГІРО, раннеполитич. образование, сложившееся на основе симбиоза групп скотоводч. и земледельч. нас. в 16—17 вв. между оз. Буриги и зап. побережьем оз. Виктория (на С.-З. совр. Тан-

зании). Жители И. — баньяхангиры, подразделение совр. этнич. общности хайя. Адм. аппарат и воен. орг-ция И. формировались из родовых групп «знати» (скотоводов хима), получавших от верховного вождя (*мукамы*) право на сбор дани с земледельч. общин иру. К 19 в. существенным было социальное расслоение среди хима и иру. С развитием работорговли (сер. 19 в.) появился слой рабов. Несмотря на существование дисперсных тотемич. экзогамных родов и общинную собственность на землю и угодыя, был явно выражен терр. принцип управления и сбора дани с общин иру и хима. Верховным собственником земли и скота считался мукама. К кон. 19 в. И. оказалось в экономич. и политич. зависимости от более могуществ. соседей — *Карагве* и *Русуби*.

Лит.: Taylor G. K., The Western lacustrine Bantu, L., 1962.

И. М. Гиенко.

ИХЕТО (Iheto) Дик (1929—1971), нигерийский спортсмен; чемпион мира по боксу среди профессионалов во втором среднем и полутяжелом весе (1962—69).

ИХШИДІДЫ, династия в Египте в 935—969. Основатель Мухаммед ибн Тугдж (935—946), тюркского происхождения, в 935 получил от Аббасидов титул ихшид (древний титул иран. правителей Согдианы и Ферганы) и был назначен их наместником в Египте. Стал фактически независимым правителем; расширил свою власть на значит. часть Сирии, Йемена, нек-рые р-ны Хиджаза. После его смерти фактич. власть перешла к его нубийскому рабу Кафуру (946—968; до 966 регент при сыновьях Мухаммеда ибн Тугджа). Кафур остановил продвижение *Фатимидов* вдоль сев.-афр. побережья, успешно боролся против Хамданидов в Сев. Сирии, карматов, нубийцев; прославился как покровитель лит-ры и иск-ва. В 969 Египет был завоёван военачальником Фатимидов Джаухаром, династия И. ликвидирована.

ИШОКО, И ш о й е, в мифологии хадзапи божество-солнце, демиург, создавший людей и животных, культурный герой, научивший первых людей хозяйственным занятиям, магии, ритуальным танцам и т. п. Через своего посредника Индайя (мифич. предка и первого вождя хадзапи) И. научил их стрелять из лука и готовить яд для стрел, готовить еду, делать посуду из скорлупы яиц страуса, передал мужчинам луки и стрелы, женщинам — палки-копалки (для выкапывания корней и клубней), а также муз. инструменты, необходимые для «священных игр». После удачной охоты хадзапи совершали жертвоприношения И. Во мн. мифах помощником И. в устройении мира является божество-луна Хайна.

Е. С. Котляр.

ИЮЛЬСКАЯ РЕВОЛЮЦИЯ в Египте, нац.-освободит. революция. Началась революц. гос. переворотом, совершённым в ночь на 23 июля 1952 тайной воен. орг-цией «Свободные офицеры». Власть в Египте перешла к Совету руководства революцией (СРР), выражавшему в

1. Женская голова из святилища Олокуна семьи Волода. Терракота. Нигерийский музей. Лагос. 2. Статуэтка, изображающая царя. Бронза. 3. Олокун, бог моря. Культовая скульптура. 4. Голова они (правителя) Ифе. Бронза. Нигерийский музей. Лондон. 5. Голова мужчины. Бронза. Нигерийский музей. Лагос.

основном интересы блока бурж. и мелк. бурж. сил. В своем развитии И. р. прошла неск. этапов. На первом, антиимпериалистич., антифеод. этапе, развернувшись в 1952 — сер. 1961, осуществлялись преобразования, направленные гл. обр. против засилья феодал. и полуфеод., компрадорских элементов, на ограничение политич. и экономич. (преим. с 1956) позиций иностр. капитала. 9 сент. 1952 был принят антифеод. закон об агр. реформе, 18 июня 1953 Египет был провозглашен республикой. *Англо-египетское соглашение 1954* предусматривало эвакуацию брит. войск из Египта. К нояб. 1954 в СРР победило революц.-демократич. крыло во главе с *Г. А. Насером*, выступавшее за развитие и углубление социально-экономич. преобразований. В 1956 Насер был избран през. Египта. В развитии И. р. усилились антиимпериалистич. тенденции. Были изданы декреты о национализации Суэцкого канала (26 июля 1956) и «египтизации» иностр. собственности (15 янв. 1957). В 1956—60 господство иностр. капитала в экономике Египта было ликвидировано. Выросла нац. пром-сть, укрепился её гос. сектор, началось осуществление планов экономич. развития. Египет приступил к проведению независимого антиимпериалистич. внешнеполитич. курса; быстрыми темпами развивались разносторонние связи с СССР и др. социалистическими странами.

На рубеже 50—60-х гг. интересы ср. слоев, пролетарских и полупролетарских масс Египта пришли в противоречие с интересами крупной буржуазии, кулачества, серьезно усилившись в 1956—60. С сер. 1961 начался новый этап И. р. — антикапиталистический, одновременно развертывалась антифеод. борьба. Принятая 30 июня 1962 Хартия нац. действий отвергла капиталистич. путь развития. В июле 1961 было объявлено о национализации ряда капиталистич. пр-тий, был понижен максимум землевладения. Осуществлялась серия социальных мероприятий в интересах трудящихся. В 1964 егип. пр-во приступило практически к экспроприации у нац. буржуазии осн. средств произ-ва. В 1963 была образована массовая политич. орг-ция *Арабский социалистический союз*.

Египет стал превращаться в агр.-индустр. страну; были подорваны экономич. основы полуфеод. землевладения. Вместе с тем в деревне сохранялись сильные полуфеод. пережитки, укреплялась прослойка кулачества, в городе развивался процесс формирования «воен.» и «бюрократич.» буржуазии. Проводившаяся пр-вом политика преобразований, трудности экономич. развития обусловили рост с сер. 60-х гг. классовой борьбы, обострившейся после поражения Египта во время агрессии Израиля против араб. стран в июне 1967. Бурж. оппозиция, т. н. неокapи-талисты, пытались добиться вывода из-под контроля гос-ва частного сектора, десеквестрации имущества феодалов, отказа от преследований реакц.,

контрреволюц. сил ради сохранения «нац. единства», раздували националистич. настроения, поощряли религ. экстремизм. Была предпринята попытка свергнуть революц. пр-во. В 1968 рабочие и учащиеся мощными демонстрациями поддержали правительство. курс; провозглашенная пр-вом «Программа 30 марта» предусматривала дальнейшее углубление социально-экономич. реформ.

После смерти Насера (сент. 1970) прогрессивные преобразования были приостановлены, начался процесс свёртывания завоеваний И. р. Отход от прогрессивного курса был связан с общей социально-экономич. отсталостью страны, незавершённостью реформ 60-х гг., наличием разрыва между революц.-демократич. руководством и широкими массами, давлением междунар. империализма. Значит. роль сыграло отсутствие подлинно революц. политич. орг-ции трудящихся. Пришедшее к власти пр-во А. Садата явилось выразителем интересов разл. групп т. н. новой буржуазии, воен., бюрократич. и неокapи-радорской, а также традиц. эксплуататорских классов. Прогрессивные силы подвергались репрессиям. Режим Садата пытался решать проблемы Египта на путях капиталистич. развития, политич. и экономич. ориентации на страны Запада. В 1976 Египет односторонне денонсировал договор о дружбе и сотрудничестве с СССР, заключённый в 1971. Возврат к свободному рыночному х-ву, отказ от ограничений иностр. капитала, укрепление позиций егип. частного капитала оказали негативное влияние на развитие страны, значительно ухудшилось положение трудящихся. Египетская коммунистич. партия, нац.-патриотич. силы требуют возврата страны на путь прогрессивного социально-политич. развития.

Лит. см. при ст. *Египет*.

ИЯСУ I ВЕЛИКИЙ (? — 1706), император Эфиопии в 1682—1705. Силой, путём переговоров и династических союзов с князьями И. I восстановил власть императора и прекратил феодальные междоусобные войны в империи. И. I ввёл строгую иерархию в центр. совете вельмож, ограничил власть князей церкви. Заставил тур. наместника Массауа признать торг. интересы Эфиопии. Упорядочил сбор таможенных пошлин. При И. I происходил расцвет лит-ры на языке гээз, иконописи, художеств. ремесла. В 1705 И. I отказался от престола в пользу своего сына Тэкл-Хайманота I.

Лит.: Барташский А., Мантель-Нечко И., История Эфиопии. пер. с польск., М., 1976; Doge sse J., La vie quotidienne des éthiopiens chrétiens aux XVII-e et XVIII-e siècles, P., 1972. Ю. М. Кобищанов.

ЙЕКУН, И а к у н, Й е к е н, Е г е н Вали ад-Дин (1873—1921), егип. публицист и поэт. Окончил франц. коллеж в Каире. В 1895—97 сотрудничал в каирских газетах. Последователем идей модернизации ислама. За антиправительств. деятельность был сослан в Сивас (Турция) (1902—08). По возвращении служил в Мин-ве юстиции, продолжал публицистич. деятельность в Каире и Алек-

сандрии. Статьи в сб. «Известное и неизвестное» (ч. 1—2, 1909—10) посвящены социальным проблемам Египта, вопросам совр. политики, взаимодействию араб. и европ. культур. Взгляды Й. нашли отражение и в сб-ках статей «Чёрные страницы» (1910) и «Оптыты» (1913). «Диван» (изд. 1924) включает политич. стихотворения, эллегии и панегрики, любовную лирику; неоконч. роман «Дикари и Раиф» — о революц. тур. молодёжи. Для стиля Й. характерно сочетание эмоциональности, патетич. приподнятости с острой сатирой.

Соч. в рус. пер. — [Статьи], в сб.: Арабская проза. М., 1956.

Лит.: Крачковский И. Ю., Избр. соч., т. 3, М.—Л., 1956, с. 56—57; Долинина А. А., Очерки истории арабской литературы нового времени. Египет и Сирия, М., 1968, с. 95—123; Усманов Н. К., Развитие просветительских идей на Арабском Востоке, в кн.: Просветительство в литературах Востока, М., 1973.

З. А. Назиткова.

ЙИФАТ, И ф а т, раннефеод. гос-во в центр. и вост. Эфиопии, в долине р. Аваш и окружающих её нагорьях. Возникло во 2-й пол. 13 в. при султане Уали Асма, основателе династии *Уаласма*. В войнах 1277—85 Й. разгромил и частично подчинил султанат *Шоа*, добился гегемонии среди мусульм. гос-в Эфиопии. Нас. Й. составляли семитоязычные (аргобба и др.) и кушитские этносы, занимавшиеся пахотным орошаемым земледелием и скот-вом (в пустынях — кочевым верблюдоводством). Для воен. целей разводили лошадей. Большое значение имела караванная торговля между г. *Зейла* — портом Й. и глубинными р-нами центр. и зап. Эфиопии, откуда вывозились золото, слоновая кость, рабы и др. Нас. было поверхностно исламизировано (суннизм шафритского мазхаба). В 1331—1445 Й. вёл почти непрерывные войны с Эфиоп. империей, в к-рых лишился зап. областей. Вост. области Й. с *Адалем* образовали новый султанат.

Лит.: Чернецов С. Б., Эфиопская феодальная монархия в XIII—XVI вв., М., 1982, с. 64—67; Cerulli E., Il sultanato dello Scioa nel secolo XIII secondo un nuovo documento storico, «Rassegna di studi etiopici», 1941, v. 1; A bir M., Ethiopia and the Red Sea. The rise and decline of the Solomonic dynasty and Muslim-European rivalry in the region, L., 1980. Ю. М. Кобищанов.

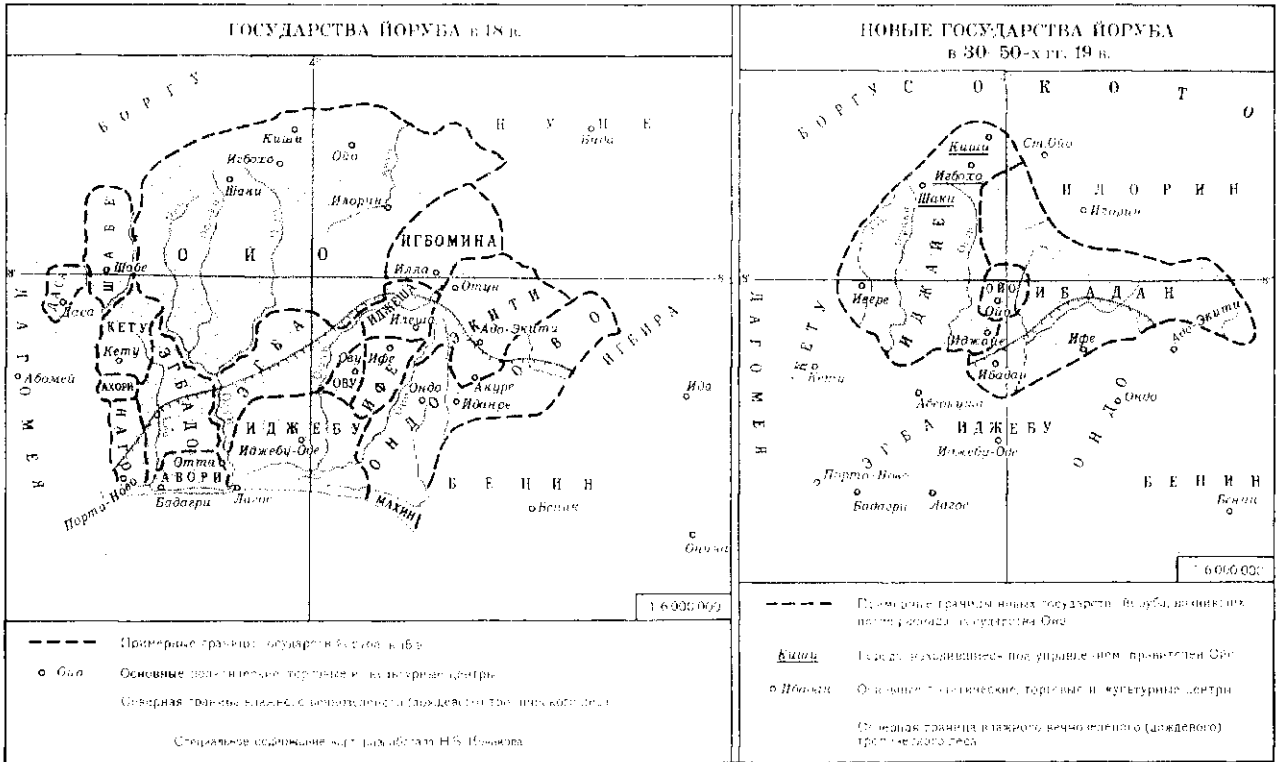
ЙОНКЕР (Jonker) Ингрид (1933—1965), поэтесса ЮАР. Писала на яз. африканс. Училась в Кейптаунском ун-те. Резко выступала против деятельности парламентской комиссии по введению закона о цензуре, к-рую возглавлял её отец А. Х. Ионкер. Первый сб. «Бегство» (1956) обозначил заметное место Й. в африканерской поэзии. Посмертно опубл. сб. Й. «Солнце-перевёртыш» (1966). Поэзия Й. выразила свойственное ей обострённое чувство неприятия давящей атмосферы системы апартеида, трагич. безысходности и одиночества.

Соч.: Rook en oker, Johannesburg, 1963; в рус. пер. — [Стихи], в сб.: Голоса доброй надежды, М., 1975; Восточный альманах, в. 3, М., 1975; Из современной поэзии ЮАР, М., 1975; Избранные произведения поэтессы Африки, М., 1983.

Лит.: In memoriam Ingrid Jonker, Kaapstad, 1966.

Ю. Ф. Сидорин.

ЙОНКЕР АФРИКАНЕР (Jonker Afrikaaner) (ок. 1790—1861), верховный вождь нама (с 1830). Род. в Капской колонии в семье вождя нама. Со своим войском из



вооруж. всадников (Й. А. впервые в Юж. Африке создал кавалерию как род войск) стал во главе группы орлам и подчинил себе мн. племена гереро и дамара. К 40-м гг. власть Й. А. распространилась на всю юж. часть совр. Намибии. Спасаясь от преследований буров, мигрировал в центр терр., где основал в 1840 ставку на месте совр. Виндухака. Был искусным дипломатом, проповедником христианства, выступал за создание сильной централизован. власти теократич. типа.

Лит.: V a b i n g A., V r ä u e r H.-D., Namibia. Kolonialzeit, Widerstand, Befreiungskampf heute, Köln, 1990.
А. В. Притворов.

ЙОРУБА, народ на З. и Ю.-З. Нигерии (где их называют нага) и в Того (ойо, ифа, иджеша, эгба, экити, ондо). Общая числ. 19,6 млн. чел. (1983, оценка). Язык йоруба. Большинство совр. Й. живут в городах. Развиты ремёсла: ткачество, гончарство, кузнечное дело, плетение, резьба по дереву, окраска тканей. Торговля — традиц. занятие женщин. Сел. нас. занимается тропич. мотыжным земледелием. Сохранились элементы родоплеменных культов, распространены ислам и христианство.

ЙОРУБА ГОСУДАРСТВА, система государственных образований в ср. века и новое время на побережье Бенинского зал. и в прилегающих к нему р-нах зап. Нигерии и юго-вост. части совр. Бенина. Созданы разл. подгруппами йоруба. Согласно устной традиции, зародились из одного общего культурно-историч. центра — *Ифе*. Наиб. известны гос-ва *Ифе*, *Ойо*, *Кету*, *Шабе*, *Даса*, *Иджеша*, группа гос-в *Экити*, *Ово*, *Ондо*, *Иджебу*, гос. образования *Эгба* и *Эгбадо*, города-

гос-ва *Ибадан* и *Абекута*. Экономич. базой их возникновения и развития послужили мотыжное подсечно-огневое и переложное земледелие и ремёсла (кузнечное дело, ткачество, гончарство без гончарного круга и т. п.), не выделившиеся окончательно в особую отрасль произ-ва. Существовала развитая торговля. Процесс государствообразования, по-видимому, начался с 10—12 вв., но, по нек-рым данным, первые очаги государственности (напр., *Ифе*) могли возникнуть и ранее. Система Й. г., связанными отношениями данничества или торг.-культурных контактов, сложилась в 17 в. Общими чертами политич. организации большинства Й. г. было наличие признанного центра в столичных городах — илу аладе («город короны») — резиденция гл. правителей (оба) и ряда подчинённых городов и селений — илу эреко («города поля»), подразделявшихся на илу олоджа (город, где есть рынок, но оба не наделён правом носить корону), илето (деревня), аба (временное поселение на период земледельч. работ). Подчинённые города были связаны со столицей обязательством ежегодных подношений, выполнения воинской повинности и нек-рых видов обществ. работ. В социальном отношении Й. г. характеризовались сочетанием во всех сферах жизни доклассовых и классовых отношений; подавляющую массу нас. составляли лично свободные общинники, владевшие осн. средствами произ-ва в качестве членов патрилинейных кровнородств. коллективов — идиле. Общинная организация (иерархия общин) составляла основу социальной

структуры. Господствующий слой образовывал иерархию носителей титулов, куда наряду с родовой по происхождению знатью входили привилегированные рабы. Существовало кабальное должничество и рабство иноплеменников, использовавшихся гл. обр. в земледелии, торговле и воен. деле. В 16—19 вв. Й. г. участвовали в трансатлант. работорговле. С кон. 30-х — нач. 40-х гг. 19 в. начинается период междоусобных войн между йоруба. В 1893 над большинством Й. г. был установлен брит. протекторат. В 1906 протекторат Йоруба вошёл в состав протектората Юж. Нигерия, объединённого в 1914 с протекторатом Сев. Нигерия. Й. г. — Кету, Шабе и Даса стали в 1893 частью франц. колонии Дагомея.

Лит.: Кочакова Н. Б., Города-государства йорубов, М., 1969; Johnson S., The history of the Yorubas, L., 1966; Smith R., Kingdoms of the Yoruba, L., 1969.

ЙОРУБА ИСКУССТВО. Происхождение Й. и. принято генетически связывать с культурой *Ифе*. Самые ранние (сер. 17 в.) произв. Й. и. — ритуальные предметы тайного об-ва «Огбони»: бронз. скульптуры разл. божеств и духов, а также парные (мужские и женские) антропоморфные железы (эданы), обычно связанные цепью, к-рые использовались во время самых разл. церемоний (инициаций, ордалий, погребений и т. д.). Они в значит. степени сохранили строгую каноничность и условность трактовки человеческих фигур и лиц вплоть до 20 в.

Памятники традиц. дерев. пластики относятся к 18—нач. 20 вв. Они подразделяются на неск. устойчивых иконографич. групп, соответствующих опре-

дел. религ.-мифологич. персонажам и культам. Большим разнообразием отличаются фигурки ибеджи (близнецов), распространённые по всей стране и отмеченные местными особенностями. Они принадлежат к наиб. древним типам дерев. скульптуры. Об этом свидетельствуют их пропорции (голова составляет от $\frac{1}{3}$ до $\frac{1}{4}$ размера фигуры), широко распространённые в Тропич. Африке, но не характерные для большинства йорубских скульптур. Островно-разительны фигурки бога Эшу, встречающиеся на резных столбах, поддерживающих кровлю, в дверных рельефах и панелях, на барабанах, подносах для гадания и т. д. Наиб. интересна стилистич. группа скульптур, связанная с культом бога *Шанго*. Коленопреклонённые фигуры его жриц принадлежат к числу высш. достижений афр. традиц. скульптуры реалистич. плана. Обычно они являются навершиями ритуальных жезлов и изображают женщину с подчеркнутыми половыми признаками, с ребёнком на руках или за спиной, иногда на коленях. Реже встречаются изображения самого Шанго, как правило, верхом на лошади (согласно одной из легенд, он был правителем и военачальником йорубской «империи» *Ойо*). Общим иконографич. признаком всех памятников круга Шанго является двойной топор, происхождение к-рого связывается с неолитич. кам. орудиями (т. н. стрелы Шанго).


Среди масок выделяются исключительно жизненные антропоморфные маски-наголовники тайного обва «Геледе». Их лицевая часть сохраняет канонич. черты, характерные для скульптуры йоруба в целом (глаза в виде обращённого вниз треугольника, короткий, горизонтально срезанный нос, выступающие вперёд губы), а навершия отличаются исключит. разнообразием. Здесь встречаются мифологич. и взятые из окружающей жизни персонажи, разл. животные, птицы, змеи и неодушевлённые предметы (посуда и др. утварь, модели хижин и т. п.), к-рые в прошлом наделялись символич. значением, а позднее стали использоваться как чисто декор. мотивы. Маски типа «эпа» обычно имеют сложные многоярусные навершия, включающие отд. фигурки и целые сцены. Лицевая часть этих шлемовидных масок сильно стилизована и маловыразительна. Как и маски «геледе», они покрыты яркой полихромной росписью. Особую группу составляют маски тайного обва «Эгунгун». Они делятся на две большие группы — связанную с погребальными церемониями и маски абгегиджо, к-рые с 18 в. использовались во время увеселит. представлений ряженных. Маски последней группы наделяются чертами гротеска и иногда представляют собой карикатуры определ. социальных и этнографич. типов. Их выполняли из разл. подсобных материалов (перьев, растит. волокон, раковин и т. п.), укрепленных на дерев. или плетёном каркасе, что делало их очень непрочными. На С.-В. страны Й. известны маски-скульп-

туры, связанные с культом предков и пережитками тотемических представлений, в к-рых соединялись черты человека и животного, обычно барана.

Особым разделом традиц. скульптуры являются рельефы. Это, как правило, многоярусные композиции, изображающие историч. бытовые и реже мифологич. сцены, в к-рых отсутствует обозначение места действия и нет связного последовательного повествования. Встречаются рельефы с изображениями разл. символов и ритуальных предметов (зданов, «топоров Шанго») и декор. геометрич. мотивов. Типологически к ним примыкают разнообразные архит. детали, украшающие не только постройки, но и разл. бытовые и ритуальные предметы (барабаны, подносы, шкатулки и т. п.).

Лит.: Григорович Н. Е. Традиционная скульптура йорубов. М., 1977; Вебер У. The story of sacred wood carvings from one small Yoruba town, Lagos, [1957] Carroll K., Yoruba religious carving, L.-- [a. o.], 1967. Н. Е. Григорович.

ЙОРУБА МИФОЛОГИЯ. У йоруба сложился политеистич. пантеон богов (ориша), полубогов, духов. Глава пантеона — «хозяин неба» Олорун. Он передал управление небесным сводом и миром созданному им Обатала. Обатала сделал из глины первых мужчину и женщи-




ну; создал ребёнка во чреве матери; со своей женой Одудуа (Одуа) породил божества, олицетворяющие землю и воду, от союза к-рых произошёл Орунгун (бог воздуха). От связи Орунгана с матерью были рождены 15 осн. божеств, вышедших из разорвавшегося тела роженицы (в местности, где это случилось, по преданию, возник г. *Ифе*): Дада (божество растительности), *Шанго*, Огун (бог железа и войны), Олокун (божество моря) и его жена Олоса (богиня лагуны Оса), Ойя, Ошун и Оба (богини рр. Нигер, Ошун, Оба), Ориша Око (бог земледелия), Ошоши (божество охоты), Оке (бог гор), Адже Шалуга (божество богатства), Шанкпанна, или Шопона (бог оспы), Орун (бог солнца), Ошу (богиня луны). Наиболее почитаемыми были Ифа и Эшу.

Ифа — божество гадания, мудрости, судьбы, а также бог пальмовых орехов (так как ими пользуются при гадании). Согласно мифам, Ифа появился на



1. Погремушка из тыквы. Нигерия. Музей антропологии и этнографии им. Петра Великого. Ленинград. 2. Церемониальный головной убор Нигерия. 3. Жрица бога Шанго. 4. Деревянная маска. Частное собрание Лондон. 5. Маска типа «эпа». Раскрашенное дерево. Милан. 6. Сосуд из слоистой кости для соли и перца. Нигерия. 7. Женская статуэтка. Дерево. Музей антропологии и этнографии им. Петра Великого. Ленинград.



земле в г. Ифе, затем обосновался в г. Адо. Культ Ифа приобрёл у йоруба очень большое значение. К жрецам его культа обращались за советом в связи с началом войны или примирением, стром дома, в случае бездетности и т. д. Эшу (Злегба, Злегбара) — фаллическое божество, с к-рым йоруба связывали церемонии инициации. Иногда его изображали в виде сидящего обнажённого мужчины с огромным фаллосом. Впоследствии Эшу стал восприниматься как персонификация зла.

В интересах правителей городов-гос-в йоруба мифы подверглись значит. переработке. Династич. предания йоруба связывают происхождение царей с теми или иными божествами. Так, первым царём Ифе называется Одудуа (выступающий в мужском варианте), первым царём Ойо — Ораньян, сын Одудуа, или Шанго.

Е. С. Котляр.

ЙОРУБА ЯЗЫК, один из ква языков. Распространён в зап. и юго-зап. р-нах Нигерии, в Бенине, Того, Сьерра-Леоне. Число говорящих на Й. я. св. 16 млн. чел. (1978, оценка). В Й. я. входит ок. 20 диалектов (ойо, иджебу, згба и др.).

Вокализм включает 14 фонем, в т. ч. назальные. Среди согласных — двусмысленные лабиовеларные k^p , g^b . Язык тональный, имеет 3 фонематич. тона: высокий, низкий, средний. Переходы от тона к тону плавные. Характерна элизия звуков и слогов (на стыках слов выпадают гласные, иногда — целые слоги, при этом тон в оставшейся части слова меняется).

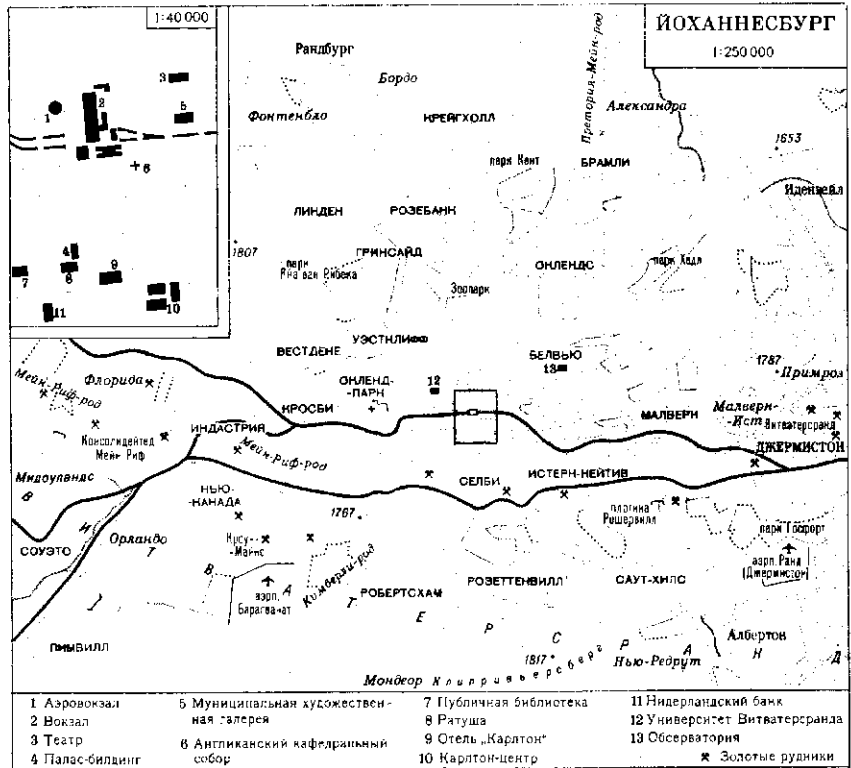
Язык изолирующий, грамматич. значения передаются лексически и синтаксически. В роли служебных обычно выступают значимые слова. Дифференциация слов по классам слабая, чётко проводится лишь различие между глаголами и неглаголами. Времена: реальное (соответствует наст. и прошедшему временам индоевроп. языков) и гипотетическое (соответствует будущему времени и сослагат. наклонению индоевроп. языков). Предложение двусоставное, порядок слов в нём «субъект—предикат—объект». Характерны именные и глагольные «цепочки» (неск. слов выражают различные характеристики одного понятия). Письменность введена миссионерами в сер. 19 в. на базе латинского алфавита. Существует религ., уч., художеств. лит-ра, ведутся передачи по радио.

Лит.: Яковлева В. К., Язык йоруба, М., 1963; Маянц В. А., Типологические особенности простого предложения языка йоруба, «Ученые записки МГИМО», 1969, [в. 1]; ө ө ж ө, Глагольная цепочка в языке йоруба., в сб.: Africana, [т. 8], Л., 1971; V a t t g b o s e A., A grammar of Yoruba, Camb., 1966.

A b r a h a m R., Dictionary of modern Yoruba, L., 1958.

В. А. МАЯНЦ

ИОХАННЕСБУРГ (Johannesburg), город в ЮАР, в пров. Трансвааль. Расположен близ истоков р. Лимпопо на горном кряже Витватерсранд (выс. 1750 м). 1726 тыс. жит. (1980, перепись), в т. ч. африканцев 809,5 тыс. Крупный торг. и пром. центр. Осн. финанс. и культурный центр пром. р-на Витватерсранд. В городе и его окрестностях сосредото-



чены многочисл. пр-тия горнодоб., металлообр., маш.-строит., хим., полиграфич., текст., кожев. и пищевкус. пром-сти. Кр. трансп. узел. Междунар. аэропорт (в 24 км к В. от города), аэропорт Ранд (в 15 км к Ю.-В.), обслуживающий внутр. линии.


Осн. в 1886 как шахтёрский посёлок при рудниках Витватерсранда. В ходе англо-бурской войны 1899—1902 был захвачен англичанами (1900) и в 1910 включён в брит. доминион ЮАС (с 1961—ЮАР). Й. — один из центров массовых выступлений афр. нас. против расизма и апартеида (волнения в Соуэто, пригороде Й.).

Й. разделён жел. дорогами на две части, в сев. — адм., европ. кварталы, в юж. — пром. и рабочие р-ны. Ядро сев. части города — р-н Брамфонтейн с прямоугольной сетью широких улиц вытянут с В. на З. В 1962 здесь создан культурный центр с т-ром (арх. Д. Росс). Остальная часть р-на имеет план неправильной формы, с беспорядочной сетью улиц. В городе — англиканский кафедральный собор (нач. 20 в.), Палас-билдинг (1889, арх. Дж. С. Доналдсон), старое здание ун-та (нач. 20 в.), деловые здания Стон-хауз (1902, арх. Х. Бейкер) и Корнер-хауз (1903, перестроен), отель «Карлтон» (1904), ратуша (1915,



Йоханнесбург. Вокзальный комплекс.

неоклассицизм). В 20-х гг. выстроены эклектич. собор (1926), многоэтажные здания в духе функционализма (арх. Р. Мартинсен, Н. Л. Хансон, У. Г. Макинтош). В 50—70-х гг. застройка велась по типу совр. зап.-европ. и амер. архитектуры: Публичная б-ка, ж.-д. вокзал, аэровокзал, Нидерл. банк, 50-этажный Карлтон-центр с 30-этажным отелем (1973, арх. Родс-Харрисон, Мэллоус, Хоффе), 20-этажное конторское здание Ранни-хауз (1976, фирма «Рапп и Мейстер»), новый комплекс ун-та с лабораториями и адм. блоком (1975, строит. фирма «Робертс»), 10-этажный отель «Йоханнесбург» (1975, арх. Дж. Л. Коэн). Африканцы живут в отдалённых пригородах — «локациях» (Александра на С.-В., Орlando на Ю.-З., Мидоулендс, Дьеклоф и др.). Застроенные бараками казарменного типа и лачугами, они изолированы от внеш. мира.



Памятник горнякам. 1970-е гг.

В Й. — ун-т Витватерсранда, астрономич. обсерватория; Музей юж.-афр. наскального иск-ва (осн. в 1969), Муниципальная худ. гал. (осн. в 1911; здание — 1911—36, англ. арх. Э. Лаченс; коллекция европ. и юж.-афр. живописи, скульптуры, текстиля, вост. керамики). **ЙОХАННЫС IV** (1832—1889), император Эфиопии в 1872—89. Род. в пров. Тигре (Тыграй) в знатной семье, связанной с тигрейским правящим домом. С 1865 правитель Тигре, неоднократно выступал против центр. власти имп. *Теодроса II*. Во время *англо-эфиопской войны 1867—1868* сотрудничал с англичанами. Используя огнестрельное оружие, полученное от англичан, Й. IV одержал победу над соперниками и короновался императором. Ревностный христианин, он проводил политику христианизации мусульм. и языческого нас. страны. Продолжая политику Теодроса II по объединению Эфиопии, в 1872—74 присоединил к ней все сев. области. Относительную самостоятельность сохраняли лишь Шоа и Годжам. В 1875 и 1876 Й. IV нанёс поражение египтянам при Гундэте и Гуре, в 1887 — итальянцам при Догали. Пытаясь положить конец войне с махдистами, в к-рую Эфиопию втянула Великобритания, Й. IV обратился к халифу Абдаллаху с предложением объединиться против европ. колонизаторов. Получив отказ, продолжил войну. Погиб в битве при Мэтэме.

Лит.: Цыпкин Г. В., Эфиопия: от раздробленности к политической централизации (вторая половина XIX — начало XX в.), М., 1980; Zewde Gebre Selassie, Yohannes IV of Ethiopia. A political biography, Oxf., 1975. Г. В. Цыпкин.

К

КА́АРТА (Kaarta), раннегос. образование в Зап. Судане (на терр. совр. Мали). Возникло в кон. 17 в. в междуречье рр. Бауле и Сенегал в результате миграции (в форме воен. экспансии) и оседания мандеязычного земледельч. нас. из р-на ср. течения Нигера. Основу мигрантов составляли *бамбара*, во главе к-рых стояла младшая ветвь родовой группы Кулибали — Кулибали-Масаси. Воен. экспансия бамбара вела к подчинению власти Кулибали-Масаси автохтонного нас.: земледельцев и торговцев сонинке и скотоводов-кочевников фульбе. Несмотря на смешение нас., специфика осн. этнич. групп сохранялась за счёт неизменности их хоз. и культурной ориентации, закреплённой кастовым устройством общества. Языком общения стал бамбара. Экономич. основу К. составляли земледелие и посреднич. торговля рабами, к-рая стимулировала К. на борьбу за монополию в регионе против раннегос. образований *Сегу*, *Беледугу*, *Хассо*. Гл. соперником К. выступало *Сегу*, предопределившее осн. направление экспансии К. и смену её столиц по мере воен. столкновений: Сунсана, Гему, Йелимане. Последняя столица К. — Ниоро пала в 1854 под ударами тукулер во главе с *Хадж Омаром* и в 1857 К. прекратило существование.

В. Р. Арсеньев.

КАБА́КА, наследственный верховный правитель гос-ва Буганда. Институт К. возник на основе института родовых старейшин, на что указывает второй титул К. — *осабатака* («старейшина старейшин»). К. был главой гос-ва, войска и верховным судьёй. Он считался номинальным верховным собственником земель Буганды. К. обладал правом назначения на все гос. должности и смещения с них. В колон. период в соответствии с соглашением 1900 К., хотя и был признан «туземным правителем» Буганды, но лишился ряда традиц. прерогатив. В независимой Уганде институт К. был отменён в 1967.

Лит.: Годинер Э. С., Возникновение и эволюция государства в Буганде. М., 1982. А. С. Балезин.

КАБА́КА Е́ККА, политич. объединение консервативных сил Буганды. Созд. в 1961. Как партия оформилась после провозглашения независимости Уганды. Выступала за сохранение в Буганде монархич. строя и традиц. институтов. Среди организаторов К. Е. — вожди, крупные чиновники. Социальный состав неоднороден: помимо зем. аристократии в К. Е. входили предприниматели, торговцы, интеллигенты и состоятельные крестьяне. Накануне независимости К. Е. требовала предоставления Буганде федерального статуса и сохранения за верхушкой осн. привилегий. В февр. 1962 К. Е. заключила соглашение с *Народным конгрессом Уганды* о формировании коалиц. пр-ва в случае победы на выборах в Нац. собрание. Участвовала в правящей коалиции независимой Уганды в 1962—64. В авг. 1964 коалиция распалась. К. Е. перешла в оппозицию. Ряд лидеров К. Е. принимал участие в антиправительств. выступлениях 1965—66. В 1969 К. Е. запрещена.

Лит.: Панкратьев В. П., Политические силы Уганды накануне независимости, «Народы Азии и Африки», 1979, № 2; Jørgensen J. J., Uganda: a modern history, L., 1967. А. С. Балезин.

КАБАРЕ́ГА, Кабалеге (Kabarega, Kabalega) Чва II (?—1923), омукама (правитель) *Уньоро* в 1870—99 (номинально смещён брит. колонизаторами в марте 1898). Унаследовал престол после смерти своего отца Камураси, выиграв войну за престолонаследие. Укрепил внутр. и междунар. положение Уньоро, вёл захватнич. внеш. политику. К. — лидер вооруж. сопротивления ньоро европ. вторжению с нач. 70-х гг. 19 в. Создал зачатки постоянной армии в Уньоро. Взят в плен англичанами в апр. 1899 и сослан на Сейшельские о-ва. Умер по пути на родину. К. — нац. герой ньоро и Уганды в целом.

Лит.: Пономарев Д. К., Герои Африки. (Из истории сопротивления африканских народов европейским колонизаторам в конце XIX в.), М., 1971.

А. С. Балезин.

КАБАРЕ́ГА, Кабалеге (Kabarega, Kabalega) (быв. Мерчисон, Murchison Falls), водопад на р. Виктория-Нил в Уганде, в 32 км выше впадения реки в оз. Мобуту-Сесе-Секо. Выс. 40 м, ширина в самой узкой части 6 м. Открыт в 1864 С. *Бейкером*.



Куэшин. Керамика (слева). Кабилы. Алжир.

КАБАРЕГА, Кабалегга (быв. Мерчисон-Фолс, Murchison Falls National Park), нац. парк в Уганде. Пл. 384 тыс. га. Осн. в 1952 для сохранения ландшафтов в р-не водопада Кабарегга на р. Виктория-Нил. Высокоотравная саванна гвинейско-суданского типа с зарослями папируса, терминалии. В фауне — афр. слон, афр. буйвол, жирафа, чёрный и белый носороги, бегемот, неск. видов антилоп, лев, леопард, шимпанзе, нильский крокодил.

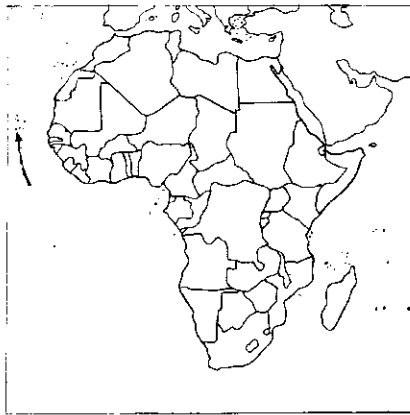
КАБВЕ (Kabwe) (до 1967 — Брокен-Хилл, Broken Hill), город в Замбии. Адм. ц. пров. Центральная. Расположен на выс. св. 1180 м. 143,6 тыс. жит. (с пригородами; 1980, перепись). Через К. проходят гл. трансп. пути страны — «Великая сев. автодорога» и ж. д. Ливингстон — Ндола. Аэропорт. К. — один из центров товарного с. х-ва, специализируется на произ-ве кукурузы, табака, мясным жив-ве. Добыча и выплавка полиметаллов. Б-ка. Президентский гражд. колледж по подготовке парт.-адм. кадров, пед. колледж им. Нкрумы. К. возник в 1902 в связи с разработкой рудника Брокен-Хилл по добыче полиметаллич. руд.

КАБИЛЫ, берберский народ в Алжире, преим. в горных обл. Большая и Малая Кабилия. Числ. ок. 2,4 млн. чел. (1983, оценка). Язык относится к *берберским языкам*, владеют также арабским. К. — автохтонное нас. Сев. Африки (см. также *Берберы*). Традиц. занятия — земледелие (оливки, фиговые деревья, твёрдая пшеница, ячмень), овц-во. В городах заняты в сфере услуг, в пром-сти и др. Традиц. поселения — на возвышенностях с концентрич. планировкой: внеш. улица предназначена для мужчин, внутр. — для женщин. Наряду с европ. одеждой мужчины носят бурнус, женщины — платье-хубба. Патриархальные традиции К. исчезают с переселением мн. К. в города. Верующие — мусульмане-сунниты.

КАБИНДА (Cabinda), полуанклав Анголы. Расположен между терр. Заира на В. и Ю. и Конго на С. В 17—18 вв. К. была объектом борьбы между Португалией, Нидерландами, Францией и Великобританией. Попытки португальцев установить контроль над побережьем до кон. 19 в. не имели успеха. В февр. 1885 между Португалией и вождями племён К. был подписан договор, согласно к-рому К. перешла под «покровительство» португ. короля. Действовал до 1950, когда португ. пр-во издало закон о присоединении полуанклава К. к Анголе. С 1956 К. — провинция Анголы. После открытия в 1966 кр. м-ния нефти в К. её значение возросло.

А. М. Хазанов.

КАБИНДА, город в Анголе, к С. от устья р. Конго. Адм. ц. пров. Кабинда. Ок. 15 тыс. жит. (1980). Порт на Атлант. ок. (грузооборот 8 млн. т в 1977); вывоз нефти (добыча в зоне шельфа). Деревообр. пром-сть. В 18—19 вв. К. — кр. центр работорговли. С 1885 под управлением Португалии. с 1887 адм. ц. пров. Кабинда.



КАБО-ВЕРДЕ, Республика Кабо-Верде (Republica de Cabo Verde).

Общие сведения

К.-В. — гос-во в Атлантическом ок., на о-вах Зелёного Мыса. Пл. 4 тыс. км². Нас. 328 тыс. чел. (1985). Столица — Прая (о. Сантьягу). В адм. отношении страна разделена на 14 округов.

Государственный строй

Согласно Конституции 1980 (с изменениями 1981) Африканская партия независимости Кабо-Верде — руководящая сила общества и гос-ва. Главной целью гос-ва провозглашено стр-во общества, свободного от эксплуатации человека человеком.

Согласно конституции К.-В. определяется как гос-во «нац. революц. демократии», основанной на нац. единстве и активном участии народа в руководстве делами гос-ва. Конституция провозглашает принцип равноправия граждан и их основные демократич. права и свободы: право на труд, образование, охрану здоровья, свободу слова, собраний, манифестаций, право на участие в политич., экономич. и культ. жизни, право обращения во все гос. органы; свободу совести, неприкосновенность личности, жилища, тайну переписки.

Высший орган гос. власти — однопалатный парламент — Нац. нар. ассамблея избирается всеобщими прямыми выборами при тайном голосовании. Активное избират. право предоставлено гражданам, достигшим 18 лет, пассивное — 21 года. Нац. нар. ассамблея принимает законы; осуществляет надзор за законностью всех актов пр-ва и местных органов власти; ратифицирует и денонсирует междунар. договоры и соглашения, назначает премьер-министра, участвует в формировании др. высших органов гос-ва и контролирует их деятельность.

Нац. нар. ассамблея избирает на 5 лет из своего состава президента республики, являющегося главой гос-ва и главнокомандующим Революц. вооруж. силами народа. Президентом может быть гражданин, родившийся в К.-В. и достигший 35 лет. Президент вносит в Нац. нар. ассамблею предложения о назначении и смещении премьер-министра, назначает и смещает членов пр-ва и Верховного суда, публикует законы и декреты, объявляет ордон и чрезвычайное положение, назначает послов и т. д. Президент несёт ответственность перед Нац. нар. ассамблеей.

Пр-во состоит из премьер-министра, министров и гос. секретарей (премьер-министр, министры и гос. секретари образуют Совет Министров). По уполномочию Нац. нар. ассамблеи пр-во может принимать законы-декреты по вопросам, отнесённым к компетенции парламента. Ряд своих полномочий пр-во может осуществлять только действуя как Совет Министров. Пр-во ответственно перед Нац. нар. ассамблеей и президентом.

Местными органами гос. власти являются выборные советы и комиссии жителей. В судебную систему входят: Верховный суд, зональные суды и местные нар. суды. Надзор за законностью осуществляют органы прокуратуры, систему к-рых возглавляет Ген. прокурор.

Ю. А. Юдин.

Природа

Берега б. ч. крутые и скалистые. Удобных естеств. гаваней мало; крупнейшая — Минделу на о-ве Сан-Висенти. Рельеф б. ч. гористый с многочисл. потухшими и действующими вулканами. Выс. до 2829 м (вулк. Фогу на о-вах Фогу).

О-ва вулканич. происхождения сложены юрско-четвертичными щелочными базальтами. В основании осадочного разреза (о-ва Боавишта, Маю, Фогу, Брава) залегают юрско-меловые органогенные известняки и палагонитовые туфы. На о. Боавишта их перекрывают конгломераты с гальками и валунами из известняков и лав (палеоген-неоген), известняки, глины, мергели (миоцен-плейстоцен), на к-рых залегают лавы и туфы щелочных базальтов четвертичного возраста. На о-вах Сан-Висенти, Секуш (Ромбу), Бранку распространены голоценовые известняки, обломочные известняки, пелловые пески, дюны известняковых песков. Интрузивные породы представлены палеоген-

неогеновыми штоками сиенитов, эссекситов и монцитов с дайками карбонатов (о. Маю) и кольцевыми телами из люавритов, шонкинитов, йолитов, якупирангитов (о. Брава).

Климат тропич. пассатный. Ср. темп-ра самого тёплого месяца на побережье (сент. — окт.) 27°С, самого холодного (январь — февраль) 22°С; в горах темп-ра ниже на 3—4°. Растительность о-вов небогатая, преим. полупустынного и пустынного типа. Имеются искусств. посадки нек-рых древесных видов — финиковой пальмы, эвкалипта и др. Животный мир о-вов обеднён. Многочисленны птицы (мор. чайки, фрегаты и др.), пресмыкающиеся, насекомые. Прибрежные воды богаты рыбой.



Население



Осн. население страны (62%) составляют мулаты, потомки рабов, ввезённых в 16—19 вв. и в значит. мере смешавшихся с португ. поселенцами (основались на о-вах в 15 в.). Вторую по величине группу (35%) образуют недавние выходцы из Гвинеи-Бисау — фульбе, баланте и мандьяк, сосредоточенные гл. обр. на о. Сантьягу. Европейцы (3% в осн. португальцы) живут в городах. Офиц. язык — португальский. Широко распространён также криулу — диалект, сложившийся на базе старопортуг. языка под сильным влиянием западно-атлант. афр. языков. Св. 90% нас. — христиане (гл. обр. католики), 2,5% — протестанты, остальные — приверженцы традиц. верований.


Темпы естественного прироста нас. возросли в среднем с 1,7% в год (1970—80) до 2,1% в 80-е гг. (в 1960—65 — 2,8%, в 1975—80 — 1,5%). До 1975

страну покидало ежегодно ок. 20 тыс. чел., к 80-м гг. число эмигрантов сократилось до 7 тыс. в год. В результате продолжит. засухи (1968, особо сильной в 1977, 1981, 1982) резко упала занятость в осн. отрасли экономики — с. х-ве, на долю к-рого приходится 55% трудоспособн. нас. (1982). Экономически активное нас. — 32% (1982). Ср. плотность нас. 81 чел. на 1 км² (1985). Наиболее заселены о-ва Сантьягу (48% нас.), Санту-Антуан и Сан-Висенту. 25% нас. живёт в городах (1979—81). Наиб. значит. города — Прая и Минделу.

Исторический очерк

О-ва Зелёного Мыса были открыты экспедициями Кадамосто А. и португ. путешественников Афонсу Д., Гомиша Д., А. Ноли (в 1455—62). В 1462 началась колонизация о-вов. Пр-во Португалии для привлечения колонистов жаловало им большие зем. владения и привилегию свободной торговли с Афр. материком. О-ва стали базой для проникновения на материк и одним из гл. центров португ. работорговли. К 1572 б. ч. нас. о-вов составляли потомки африканцев-рабов. Они работали на с.-х. плантациях, принадлежавших белым и мулатам; небольшая группа свободных африканцев использовалась в качестве надсмотрщиков. В 1533 поселение Рибейра-Гранди получило офиц. статус города. В нём находилась резиденция епископа, представлявшего португ. корону на о-вах и побережье от Марокко до Гвинеи. В 1564 о-ва были поставлены под





непосредственное управление короны, во главе королевской администрации стоял губернатор. В период исп. господства в Португалии о-ва были под исп. владычеством (до 1640). К сер. 17 в. гл. адм. центром колонии португ. стала Санта-Мария (офиц. с 1770; переименована в Прау в 1858). По декрету португ. короля (1650) терр. португ. Гвинеи административно была подчинена губернатору К.-В. Декретом 1757 король Жозе I передал исключит. право на торговлю с К.-В. и Гвинейским побережьем сроком на 20 лет «Компании Пара и Мараньян». Жестокая эксплуатация местного нас. компанией, а также засухи 1775—77 привели к массовой гибели нас. В кон. 18 — нач. 19 вв. на о-ве Сантьягу появилось пашенное земледелие, начали культивировать кофе. В 1798 было установлено регулярное морское сообщение с метрополией. С 1832 К.-В. с португ. Гвинеей составили единую заморскую провинцию. В 1835 португ. Гвинея была объявлена дистриктом, подчинённым губернатору К.-В., в 1879 — отделена от К.-В. В сер. 19 в. в К.-В. отменено рабство (окончательно работорговля запрещена в 1876). Земельный фонд был сосредоточен в руках небольшой группы латифундистов, большинство жителей о-вов было вынуждено наниматься в качестве батраков либо арендовать землю (арендная плата превышала иногда 50% стоимости урожая).

Непосильный гнёт и жестокая эксплуатация местного нас. португ. колони-

заторами вызывали их сопротивление. В сент. 1956 была создана Афр. партия независимости, переименованная в 1960 в *Африканскую партию независимости Гвинеи и Островов Кабо-Верде* (ПАИГК). Основателем организации был А. Кабрал. Партия поставила задачу завоевания независимости и ликвидации португ. колон. господства. В янв. 1963 она возглавила вооружённую борьбу против португ. колонизаторов. В апр. 1974 Португалия признала ПАИГК в качестве единственного законного представителя населения К.-В. 1, 2 и 19 мая происходили столкновения демонстрантов, требовавших предоставления независимости, с полицией в Прае и Таррафале (на о-ве Сантьягу). Особенно ожесточённый характер приняли уличные бои 19 мая 1974. В нояб. ПАИГК и пр-во Португалии подписали соглашение о предоставлении независимости К.-В.

К.-В. после провозглашения независимости. 5 июля 1975 была провозглашена независимость Респ. К.-В. Президентом страны стал А. Перейра. Пр-во приступило к проведению мер, направленных на развитие с.-х. произ-ва и решение продовольств. проблемы. Были ликвидированы крупная зем. собственность, конфискованы земли собственников, эмигрировавших из страны, принят закон об использовании воды и борьбе против эрозии почв. Было начато создание гос. хоз-в и кооперативов, для оказания помощи к-рым был образован фонд с.-х. развития. Введены бесплатное всеобщее школьное обучение и мед. обслуживание. В 1980 создано гос. пр-тие развития с. х-ва и жив-ва для снабжения крестьян на льготных условиях с.-х. инвентарём, удобрениями и пр. В янв. 1981 создана *Африканская партия независимости Кабо-Верде*. В 1980-е гг. пр-во продолжало проводить курс на укрепление и развитие гос. сектора экономики. Развивалось кооперативное движение в с. х-ве, рыболовстве, стр-ве. В апреле 1982 парламентом был принят закон «Об основах аграрной реформы».

К.-В. получает помощь от США, Франции, ФРГ, Италии, СССР и др. социалистич. страны оказывают технич. содействие в стр-ве различ. объектов, в подготовке кадров. Отношения тесного экономич. сотрудничества связывают К.-В. и Португалию. В области внеш. политики руководство К.-В. проводит антиимпериалистич. курс, выступает против всех форм колониализма, неоколониализма и расизма. К.-В. — член ООН (1975), ОАЕ, Движения неприсоединения, ЭКОВАС. Дипломатич. отношения с СССР установлены в 1975.

Политические партии и профсоюзы

Африканская партия независимости Кабо-Верде (Partido Africano da Independencia do Cabo

1. Пляж на о-ве Брава. 2. Улица в г. Прая. 3. Мин-во иностр. дел. Прая. 4. Побережье о-ва. 5. На о-ве Сантьягу. 6. Город Сан-Филипи. 7. Террасное земледелие. 8. Солоний промысел на о-ве Сол. 9. Плантация папайи. 10. Дом крестьянина. 11. Фигурки крестьян.

Verde), правящая и единственная, обр. в янв. 1981.

Национальный союз трудящихся Кабо-Верде. Обр. в 1978, входит в ВФП, ОАПЕ.

А. М. Хазанов.

Печать, радиовещание

В 1985 выходило несколько периодич. изданий (все в Праге): «Вож ди пову» («Voz di Povos»), еженед. правительств. газ., с 1975, «Болетин информативу» («Boletim Informativo»), еженедельник мин-ва иностр. дел, с 1976, тираж 1,5 тыс.; «Болетин официал да Республика ди Кабу Верди» («Boletim Oficial da Republica de Cabo Verde»), правительств. еженедельник; «Унидади и лута» («Unidade e Luta»), ежемес. журнал, с 1976, орган Нац. совета ПАИКВ; «Раизиш» («Raizes»), ежекварт. лит. журнал, с 1977, тираж 1,5 тыс.

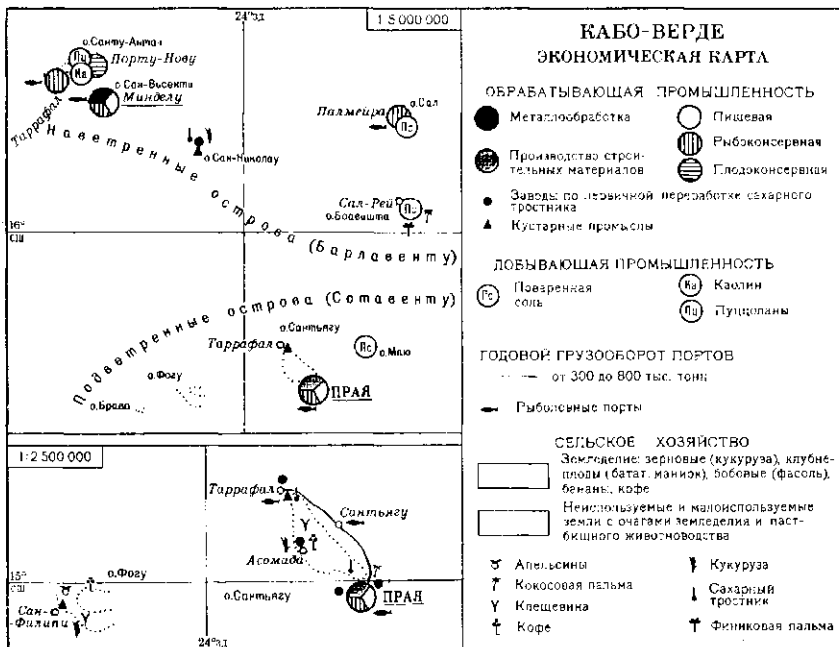
В К.-В. 2 правительств. радиостанции — официальная радиостанция К.-В. осн. в 1975, в г. Прая и «Голос Сан-Висенти», осн. в 1975, в г. Минделу. Передачи на португ. языке. И. Н. Лобашова.

Экономико-географический очерк

Многовековое господство колонизаторов, неблагоприятные климатич. условия (острая нехватка воды, постоянная засуха), отсутствие сырьевой базы, собств. энергетич. ресурсов и островной характер терр. существенно затрудняют социально-экон. развитие страны. Её экономика в значит. мере зависит от внеш. источников финансирования, поступления извне ряда важнейших ресурсов (особенно энергетич. и продовольственных), машин, оборудования и квалифцир. кадров.

Пр-во придерживается курса на развитие гос. сектора в экономике, доля к-рого составляла в ВВП (1984, в %) ок. 40, в т. ч. в сфере финансов 100, в энергетике и водоснабжении 90, во внешней торговле, на транспорте и в связи 80, рыб-ве 50, пром-сти 88, во внутр. торговле 20, стр-ве 15, с. х-ве 5. ВВП в 1984 — 104 млн. долл. Доля в ВВП (1984, %) с. х-ва 18, пром-сти 8, услуг и пр. отраслей 74. Ср.-год. темпы прироста ВВП (%) в 1970—80 — 0,3, в 1981—1982 — 5,3. Постепенно расширяется сфера гос. планирования. Осуществление 1-го гос. плана экон. и социального развития (1982—85) заложило основы единого общенац. хоз. комплекса. Общая сумма субсидий и займов в 1975—80 составила (млн. долл.) 280, в т. ч. для финансирования отд. проектов — 135, оплаты импорта продовольствия 69. К.-В. испытывает большие трудности с платёжным балансом, их частично облегчает возросший приток переводов от граждан К.-В. из-за рубежа (ок. 100 млн. долл. в 1975—80), в 80-е гг. до 30 млн. долл. ежегодно. Внеш. долг страны — 210 млн. долл. (кон. 1984, оценка).

Сельское хозяйство. Из-за гористого рельефа и неплодородных почв ведение с. х-ва возможно только на 12% терр. страны, а земледелия — на 1,4%. Св. 91% с.-х. земель страдает от



нехватки воды. Орошаемые земли составляют лишь 8% общ. пл., занятая под с.-х. культурами (2,2 тыс. га). Большое внимание уделяется проблеме водоснабжения: строятся водозадерж. сооружения, ведётся поиск новых источников артезианских вод. Расширяется борьба с саранчой и др. насекомыми, от к-рых ежегодно гибнет до 30% урожая. В 70-е гг. 2/3 крестьян не имели своего надела и обрабатывали землю на условиях аренды. Ок. 19% нас. владели всеми зем. угодьями страны. В 1983 начато осуществление закона об аграрной реформе, имеющего целью преобразование агр. отношений и оказание гос. помощи непосредственно крестьянам-производителям. Создаются гос. с.-х. пр-тия и пр-тия по переработке с.-х. продукции, расширяется кооперативное движение.

С. х-во К.-В. не обеспечивает нас. достаточным кол-вом продовольствия, а пищевкусовую и лёгкую пром-сть — необходимым сырьём. 95% потребностей страны в прод. товарах удовлетворяется за счёт импорта. Произ-во осн. продукции земледелия составляло в 1984 (тыс. т, в скобках в 1975): кукуруза — 2,7 (5), батат — 6,5 (3), маниок — 6 (3), картофель — 2 (1), сах. тростник — 9 (7), бананы — 7 (7), фасоль — 2,2, кофе — 0,01. Выращиваются также арахис, клещевина, табак, индиго. Из-за засухи резко сократилось поголовье скота (1984, тыс.): кр. рог. скот — 12,5, свиньи — 36, овцы — 2,1, козы — 68.

Лесное хозяйство. Площадь лесов — 4 тыс. га (1981). В целях борьбы с опустыниванием и эрозией почвы, для сохранения плодородия земель с 1976 осуществляется программа лесонасаждений; в 1984 было посажено 3 млн. деревьев.

Рыболовство. Прибрежные воды богаты рыбой (тунцовые) и рако-

образными. Возможный улов оценивается в 30—50 тыс. т в год, фактический — до 10 тыс. т (1981). В рыб-ве занято ок. 3 тыс. чел., используется 23 судна (в т. ч. 3 траулера), ок. 1 тыс. лодок разл. типов. При содействии гос-ва создаются кооперативы рыбаков, пополняется флот гос. рыбаков, совершенствуется система хранения, переработки и сбыта рыбы и морепродуктов. Осн. база рыбол. флота — порт Минделу.

Промышленность. Развита слабо в связи с бедностью сырьевой (небольш. м-ния поваренной и калийной солей, пуццоланов, фосфоритов, сырья для произ-ва строят. материалов) и энергетич. базы (почти 100% топливно-энергетич. сырья импортируется), нехватки воды, отсутствия достаточного кол-ва квалифицированной рабочей силы и специалистов. В пром-сти занято ок. 8% нас. Добываются поваренная соль (на о-вах Сал, Боавишта и Маю до 30 тыс. т в год), пуццоланы (до 4 тыс. т в год), гипс. Осн. отрасли пром-сти: судоремонтная, пищевкус. (гл. обр. произ-во рыбных консервов и продуктов питания), лёгкая (произ-во одежды и обуви). В 80-е гг. получило развитие жилищное, пром., дорожное и ирригац. стр-во. Электроэнергия вырабатывается на небольших дизельных и ТЭС (в 1984 — 11 млн. кВт·ч). Внедряются установки, использующие энергию ветра и солнца.

Транспорт. Жг. д. нет. Общ. длина дорог 2250 км, в т. ч. 600 имеют твёрдое покрытие (1981). Наиболее развита дорожная сеть на о-вах Сантьягу, Сан-Висенти, Фогу, Боавишта, Сал. Автопарк (1984, тыс. машин) — 7,5, в т. ч. грузовых — 3,5. Осн. морские порты Минделу, Прая. Тоннаж нац. мор. флота — 15 тыс. брутто рег. т (1984). Межостровное сообщение осуществляют небольшие самолёты и суда, баржи и лодки.

Организуется регулярное паромное сообщение между осн. о-вами архипелага. Имеется регулярное грузопассажирское сообщение на линиях Минделу—Лисабон, Минделу—Бисау. На о. Сал—междунар. аэропорт.

Внешнеэкономические связи. Внешнеторг. оборот (млн. долл.): 1975 — 33, 1980 — 102, 1984 — 76. Экспорт покрывает импорт ежегодно на 6%. Товарная структура экспорта (1984, %, в скобках 1975): рыба свежая, морожен., морепродукты (лангусты и др.) и рыб. консервы 36 (40), бананы 19 (1,4), соль 15 (3), пр. товары (в т. ч. кофе, индиго, арахис, табак, клещевина, обувь, швейные изделия) 30 (51,5); импорта: продовольствие 50 (41), нефть и нефтепродукты 16 (7), строит. мат-лы 10 (4), средства транспорта, машины, оборудование 8 (2), пр. товары 16 (46). Осн. торг. партнёры: Португалия (86% экспорта и 42% импорта, 1984), др. страны ЕЭС, Ангола и др. афр. страны.

Ден. единица — эскудо. А. А. Рогожин.

Здравоохранение

В 1979 рождаемость составила 28, смертность — 9 на 1 тыс. жит.; детская смертность — 105 на 1000 живорождённых. Ср. продолжительность жизни 61 год (1985). В структуре заболеваемости преобладают кишечные и детские инфекции, венерические болезни. В 1977 было 23 леч. учреждения, оказывающих стационарную помощь, в т. ч. 8 больниц и 15 мед. центров; всего на 640 коек (21,1 койки на 10 тыс. жит.); в 1960 — 519 коек, т. е. ок. 21 койки на 10 тыс. жит.). В К.-В. 1 врач на 2800 жит. (1985). Врачей готовят за рубежом.

Народное образование

В кон. 60-х гг. св. 90% нас. было неграмотным, в 1983 — 60%. Шк. система сложилась под влиянием Португалии, обучение в школах осуществляется на португ. яз. После завоевания независимости (1975) провозглашено обязательное бесплатное обучение для детей от 6 до 12 лет. Нач. школа — 4-летняя. В 1980/81 было 436 нач. школ, в к-рых работало 1436 учителей и училось 50 660 уч-ся, или 95% детей соотв. возраста. Ср. школа — 5-летняя, состоит из 2 циклов — 2 года подготовит. и 3 года старшая ср. школа (лицей). В 1980/81 в 15 подготовит. школах работало 207 учителей и училось 6,5 тыс. уч-ся; в 3 ср. школах-лицеях — 104 учителя и св. 2,2 тыс. уч-ся.

Управление образованием осуществляет Мин-во образования и культуры. В 1978 на нужды образования было выделено 7,5% ВВП или 10,6% гос. бюджета. С нач. 80-х гг. шк. система переходит на новую структуру. Общая продолжительность шк. обучения 11 лет, 6 лет в основной школе, 3 года в неполной ср. и 2 года в полной ср. В полной ср. школе имеется 3 отделения: гуманитарное, естеств.-научное и технич.

Подготовка учителей для основной школы осуществляется в 3 пед. уч-щах на базе основной школы в тече-

ние 4 лет, в 1977/78 в них обучалось св. 200 уч-ся. В 1980/81 имелась одна индустриальная школа на базе 6-летней основной школы с 632 уч-ся. Вузov нет.

В. З. Клепиков.

Литература

Литература развивается в 20 в. на португ. яз. и креольском (криулу) диалекте. В условиях колон. режима обращение к местному яз. было выражением протеста против подавления нац. самобытности. В письм. лит-ре на криулу преобладают близкие к фольклору поэтич. формы — морна (песня-танец), коладейра, финасон, манжане. Основа для становления нац. креольской лит-ры была подготовлена поэзией Э. Тавариша, снискавшего славу креольского «трубадура». Одновременно с Товаришем морны создавали поэты Ш. да Круш и П. Кардозу. В книгах «Сад Гесперид» (1926) и «Дети земли» (1930) Кардозо впервые обратился к социальным проблемам. «Фольклор Кабо-Верде» (1933) — запись устного нар. творчества жителей о-вов. Креольскую поэзию новейшего периода отличают социальная активность, боевой, наступат. дух, революц. настроения; Каобердиано Дамбара (кн. «Ночь», 1964) и Каобердиано Куноти объединяет стремление приблизить поэзию к народу. Единств. жанр, получивший развитие в прозе, — т. н. истории (короткие юмористич. сценки с нравовучит. концовкой, высмеивающие разные пороки и недостатки).

Лит-ра на португ. яз. вначале носила элитарный характер. С 1936, когда Ж. Барбоза, Б. Лопиш и М. Лопиш (р. 1907) объединились вокруг журн. «Кларидади» («Claridade»), были заложены основы всей лит-ры архипелага. Барбоза с наибольшей полнотой и психологич. глубиной отразил проблему эмиграции. Роман Б. Лопиша «Шикиньо» (1947) насыщен острыми совр. конфликтами. Новый этап развития лит-ры ознаменовался созданием группы «Сертеза» («Sertez», 1944) и одноим. журнала. Для поэзии участников группы «Сертеза» А. Фонсейки, Г. Мариану, О. Мартинша характерно усиление социальных тенденций, приобщение к общеафр. проблематике и в то же время осознание нац. и культ. своеобразия своей страны. В 50-е гг. заметно дальнейшее усиление критич. тенденций, наиболее явно проявившихся в опубликованном в 1958 «Культурном приложении» к журн. «Болетин Кабо Верде» («Boletim Cabo Verde»). Расслоение деревенской общины, пагубное воздействие эмиграции на все стороны местной жизни — в центре повествования романы «Яростный ливень» (1956) и «Гонимые восточным ветром» (1960) М. Лопиша. Наряду с М. Лопишем и Б. Лопишем одним из наиболее значит. прозаиков является А. А. Гонсалвиш, автор повестей «Блудная дочь» (1956), «Похороны ныи Кандины Сены» (1957), «Ночь ветров» (1970), а также М. Феррейра (романы «Час отплытия», 1962, «Ордер на арест», 1973). В 60-е гг. резко обличает

язывы креольского общества и колон. режима Л. Роману ди Мелу (р. 1922) — роман «Голодные» (1962). В 70-е — нач. 80-х гг. в лит-ре возникли конструктивные тенденции, стремление создать новое, а не только разрушать старое — кн. Роману ди Мелу «Чернота» (1973), на креол. и на португ. языках). Е. А. Рязова. Лит.: Хазанов А. М., Политика Португалии в Африке и Азии, М., 1967; Кабрал А., Революция в Гвинее (Избр. статьи и речи), М., 1973; Múrias M., Cabo Verde, memória breve, Lisboa, 1939; Рязова Е. А., Португалоязычные литературы Африки, М., 1972; ее же. Роман в современных португалоязычных литературах (проблемы типологии и взаимодействия), М., 1980; Teóbaldo V., Oistância, Lisboa, 1963; ерo же. Videia crioula, Lisboa, [1967]; Hamilton Russell G., Literaturas africanas de expressao portuguesa, v. 1, Lisboa, 1977; Sousa Henrique Teixeira de, Ilheu de Contenda, Lisboa, 1978.

КАБОЙО (Кабоуо) (правил ок. 1830 — ок. 1860), основатель гос-ва Торо. Сын правителя Уньоро Ньямутукуры, назначенный отцом управителем обл. Торо. К. добился отделения Торо, заручившись поддержкой соседней Буганды. При К. Торо укрепилось как самостоят. гос-во, расширило свои границы.

Лит.: Ingham K., The Kingdom of Toro in Uganda, L., 1975. А. С. Балезин.

КАБРАЛ (Cabral) Амилкар Лопиш (псевд. — Джасси, Djassi, Абел) (1924—1973), деятель афр. нац.-освободит. движения. В 1950 окончил Высш. ин-т агрономии в Лисабоне. В 1951 был в числе создателей Центра афр. исследований, к-рый под видом культурно-просветительской деятельности занимался политич. подготовкой афр. студентов для революц. борьбы. Вернувшись на родину (1953), провёл первую с.-х. перепись в португ. Гвинее. В 1954 вместе с Г. Лабери создал в Бисау революц. оргцию Движение за нац. независимость Гвинеи, но вскоре был выслан из страны. Работая в Анголе, поддерживал тесные связи с патриотич. кругами португ. Гвинеи. К. — один из основателей *Африканской партии независимости Гвинеи и Островов Кабо-Верде* (ПАИГК) и её ген. секр. (с 1956). К. участвовал в создании *Народного движения за освобождение Анголы* и в Конференции националистич. орг-ций португ. колоний, координировавший действия освободит. движений в колониях. С 1961 в Конакри руководил партшколой ПАИГК. С 1963 К. возглавлял антиколон. борьбу на терр. португ. Гвинеи и о-вов Зелёного Мыса. В 1973 был злодейски убит агентами португ. тайной полиции. За разработку ряда проблем нац.-освободит. движения в Африке К. был удостоен премии Насера, Золотой медали мира им. Ф. Жолио-Кюри (1975). К. — почётный д-р Ин-та Африки АН СССР.

Соч.: The facts about Portugal's African colonies, L., 1960 (под псевд. А. Djassi); Revolution in Guinea, L., 1969; Sur la situation de notre lutte armée de liberation nationale, [s. l.], 1970; Guinée «portugaise»: le pouvoir des armes, P., 1970; Rapport bref sur la situation de la lutte, [Conakry], 1971. Obras escolhidas, [2 ed.], v. 1—2, Lisboa, 1977—78; в рус. пер. — Революция в Гвинее. Избранные статьи и речи, М., 1973.


Лит.: Игнатъев О., Амилкар Кабрал — сын Африки, М., 1975. А. М. Хазанов.

КАБРАЛ Вашку (р. 1926), гос. и политич. деятель Респ. Гвинея-Бисау, поэт. Окончил юридич. ф-т Лисабонского финанс.-экономич. ин-та; активно участвовал в прогрессивном молодёжном и

студенч. движении, неоднократно подвергался арестам и заключениям. В кон. 40-х гг. сблизился с А. Кабралом. В 1956 вступил в ряды Афр. партии независимости Гвинеи и О-вов Кабо-Верде (ПАИГК), был членом руководства ПАИГК. Участвовал в вооруж. борьбе гвинейского народа 1963—74. В 1973—80 мин. экономики и финансов, в 1981—82 мин. экономики, координации и планирования, с 1984 секр. Гос. совета, мин. экономики. С нояб. 1981 чл. Политбюро ЦК и постоянного секр. ЦК ПАИГК. Чл. Президиума ВСМ (с 1973). Автор поэтич. сб. «Борьба — моя весна» (1981).

Б. В. Егоров

КАБРЕ (самоназв. — ка б р е м а), б е к а б у р у м, кауре, народ в Того, живущий в окрестностях г. Ниамтугу на границе с Бенином. Числ. 0,6 млн. чел. (1981, оценка). Близки к тем. Говорят на одном из языков гур. Занимаются переложным ручным земледелием (просо, сорго, фонио, фасоль, арахис, рис, ямс), скот-вом, сбором плодов дикорастущей масличной пальмы, ремёслами (ткачество, гончарство, обработка дерева и др.). Развиты резьба по дереву, плетение корзин и циновок, изготовление декор. тканей, украшений из дерева и соломы. Большинство К. сохраняют традиц. верования, часть — христиане.



Церемониальный томор. Бронза. Кабре. Того. Музей антропологии и этнографии им. Петра Великого. Ленинград.

КАВА (древнее назв. — Гематон), город в Судане, на правом берегу Нила, напротив *Донголы*. Осн., возможно, в 20 в. до н. э., перестроен в 15 в. до н. э. Остатки храмов, сооружённых Эхнатоном и фараонами 25-й (эфиоп.) династии: храмы, посвящённые Аменхотепу III, Тутанхамону (храм «А»), Анукису («храм В»), Амону (Тахарке), повторяющие формы др.-егип. архитектуры и украшенные рельефами; руины храма Аледемака (ок. 1 в. до н. э.; мероитский тип) с кам. фигурами лежащих львов у входов; кам. стелы 7—8 вв. до н. э. (многие из них — в музеях Хартума и Мероз, в Брит. музее в Лондоне, в Новой Карлсбергской глиптотеке в Копенгагене); фрагменты бронз. статуй (Брит. музей), золотые статуэтки (Музей Ашмола, Оксфорд).

Лит.: Macadam M. F. L. The temples of Kawa, v. 1—2, L. — Окс., 1949—55.

КАВАВА (Kawawa) Рашиди Мфауме (р. 1929), гос. и политич. деятель Танзании. По этнич. принадлежности нгони. Ср. образование получил в Дар-эс-Саламе и Таборе. С 1952 помощник ген.

секр. Ассоциации гражд. служащих Танганьики, с 1954 её президент. С 1955 ген. секр., с 1959 през. Федерации труда Танганьики. В 1958 избран чл. Законодат. совета колонии. С 1960 мин. местного управления; в янв. — дек. 1962 премьер-мин. Танганьики. С дек. 1962 вице-през. Танганьики, в 1964—72 2-й вице-през. Танзании. В 1972—77 премьер-мин., в февр. 1977—80 мин. обороны и нац. службы, в 1981—82 гос. мин. по делам партии при президенте Танзании. В окт. 1982 избран ген. секр. партии *Чама ча мапиндузи*. в я. Кацман.

КАГАМЕ (Kagame) Алексис (1912—1982), руандийский историк, философ, писатель. По этнич. принадлежности ньяруанда. После окончания духовной семинарии г. Кабаи католич. священник. С 1941 ред. клерикальной газ. «Кинья-Матека» («Kinyua-Mateka»). В 1955 окончил Рим. ун-т, д-р теологии, проф. Нац. ун-та Руанды в Бутаре. К. — представитель консервативного течения совр. афр. историографии. Автор многочисл. работ по истории Руанды. Исследователь обычного права и религ. верований ньяруанда. Родоначальник письменной лит-ры Руанды; ему принадлежит неск. поэм на яз. киньяруанда. Идеализировал роль католичества в совр. Африке. Чл. Бельг. королев. академии знаний о заморских странах (Брюссель), Междунар. афр. ин-та (Лондон), Амер. академии политич. и социальных наук (Филадельфия). Чл. Междунар. науч. к-та ЮНЕСКО по подготовке «Всеобщей истории Африки».

Соч.: Histoire du Rwanda, Levensill. [s. a.]; Le code des institutions politiques du Rwanda précolonial, Brux., 1952; Les organisations socio-familiales de l'ancien Rwanda, Brux., 1954; La notion de génération appliquée à la généalogie dynastique et à l'histoire du Rwanda des X—XI siècles à nos jours, Brux., 1959; L'histoire des armées-bovines dans l'ancien Rwanda, Brux., 1961; Un abrégé de l'ethnohistoire du Rwanda, v. 1—2, Butare, 1972—75; La philosophie Bantu comparée, P., 1976.

Лит.: Орлова А. С. Источники по истории общественного строя народов Межозерья, в кн.: Африканский сборник. История, М., 1963; Урсуд П., Современная историография стран Тропической Африки, 1960—1980, М., 1983. Д. П. Урсуд.

КАГГВА (Kaggwa) Аполо (ок. 1865—1927), политич. деятель Буганды, родоначальник нац. историографии Уганды. Родился в Буганде в семье вождя. Воспитывался при дворе *Мутесы I*. Крещён протестантскими миссионерами. С 1888 лидер англиканской группировки высш. вождей Буганды, сотрудничавших с колонизаторами, в 1889—1926 *катикиро* Буганды, в 1897—1914 гл. регент при несовершеннолетнем *кабаке* Дауди Чва II. Непосредственно и активно помогал установлению брит. господства в Межозерье и созданию протектората Уганды. В 1926 уволен в отставку, т. к. пытался отставать внутр. автономии Буганды. Первый угандиец, писавший и публиковавший книги на яз. ганда.

Соч.: The kings of Buganda, Nairobi, 1971. Лит.: Балезин А. С. Первые угандийские просветители, «Народы Азии и Африки», 1981, № 4; Kiwuka M. S. M., Sir Apolo Kaggwa and the pre-colonial history of Buganda, «Uganda Journal», 1966, v. 30, № 2. А. С. Балезин.

КАГГИА (Kaggia) Билдад (р. 1922), политич. и обществ. деятель Кении. По этнич. принадлежности кикиую. Окон-

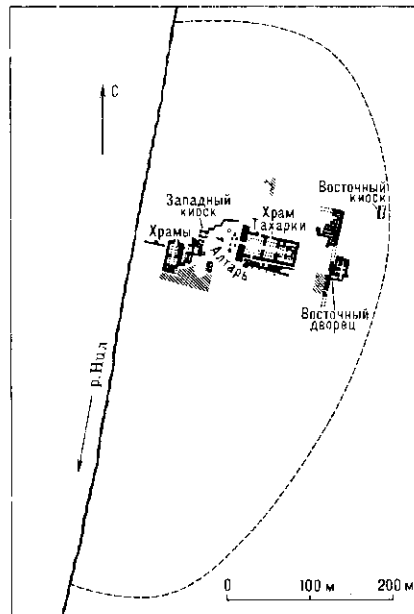


Схема расположения памятников. Кава.

чил нач. школу и работал клерком в местной колон. администрации. В 1940—46 служил во вспомогат. частях брит. армии на Бл. Востоке, в Египте и Великобритании. С 1946 включился в политич. и профсоюзную деятельность в Кении. Основал религ.-политич. «об-во Каггия» с целью защиты традиций и освобождения от европ. религ. влияния, создал афр. профсоюз служащих и работников торговли, издавал газ. «Инооро риа Гикуйю» (на яз. кикиую) и «Африка Мпья» (на суахили). В нач. 50-х гг. стал одним из руководителей радикального крыла Союза африканцев Кении и чл. ЦК подпольного движения «за землю и свободу» (движение *Мау Мау*). В окт. 1952 арестован и в 1953 осуждён. После освобождения из заключения в 1961 присоединился к левой группировке в *Национальном союзе африканцев Кении* (КАНУ) и стал одним из её руководителей. В 1963—69 чл. Нац. собрания Кении. В 1966 вместе с группой лидеров создал оппозиц. орг-цию *Союз народа Кении* (СНК) и стал зам. пред. СНК. В 1969 вновь вошёл в КАНУ, но активного участия в политич. жизни не принимал.

Соч.: Roots of freedom, 1921—1963. The autobiography of Bidad Kaggia, Nairobi, 1975.

Лит.: Владимирова Л. Кения: выбор пути. Основные этапы и проблемы освободительного движения, М., 1979; Петушев А. М., Повстанцы Мау Мау. (История антиколониального вооруженного восстания 1952—1956 гг. в Кении), М., 1978. А. М. Петушев.

КАГЕРА (Kagera), река в Руанде, Танзании и Уганде (частично образует границу между ними). Считается истоком *Нила*. Длина от места слияния рр. Ньяваронго и Рувуу 420 км, от истока р. Рукарара ок. 800 км. Течёт б. ч. в широкой заболоченной долине, впадает в оз. Виктория. Ср. расход воды 1500 м³/с. В ниж. течении судоходна на 160 км. Открыта Г. Стэнли в 1876, исследована австрийцем О. Бауманом (1892—93) и др.

КАГЕРА (Kagera), А к а г е р а, нац. парк в Руанде, по левобережью р. Кагера, на границе с Танзанией. Осн. в 1934. Пл. 251 тыс. га. Холмистая, богатая озёрами местность, многочисл. болота. Саванна, в т. ч. уникальная плавающая саванна. В фауне обычные антилопы (лошадиная, канна, ориби и др.), афр. буйвол, бородавочник, зебра, лев, леопард. Хорошо акклиматизировался афр. слон (введено 26 особей). Водоплавающие и болотные птицы.

КАДАМОСТО (Cadamoto, Ca'da Mosto, da Mosto) Альвизе (часто также Луиджи) (ок. 1426—1483), венецианский мореплаватель. С 1454 плавал к атлант. с-вам и берегам Сев.-Зап. Африки, перевозил афр. рабов в Португалию. В 1455—56 вместе с генуэзцем А. Узодимаре открыл вост. часть о-вов Зелёного Мыса (Бовавишта, Сантьяго и Маю), побывал у берегов Сенегала и Гамбии. К. — единственный из капитанов, посланных Генрихом Мореплавателем, к-рый описал связи плавания. «Плавания к неведомым землям» К. — важный источник для истории португ. исследований Зап. Африки в сер. 15 в.

КАДДАФИ Муамар (р. 1942), гос. и политич. деятель Ливии. Род. в г. Сирт в бедуинской семье. После окончания школы учился на историч. ф-те Ливийского ун-та, в 1963—65 — в воен. уч-ще в г. Бенгази, к-рое окончил в чине лейтенанта. В 1966 проходил воен. подготовку в Великобритании, получил звание капитана. Создал и возглавил оргцию «Свободные офицеры юнионисты-социалисты», активный участник революции 1 сент. 1969, приведшей к свержению монархии. Был назначен председателем Совета революц. командования (1969), председателем Нац. совета обороны и верховным главнокомандующим вооруж. силами (1970), председателем Высш. планового к-та (1975); в янв. 1970 — июле 1972 премьер-мин. В 1972—77 пред. Араб. социалистич. союза. После реорганизации гос.-адм. системы Ливии в 1977 — марте 1979 ген. секр. Всеобщего нар. конгресса. С марта 1979 возглавляет «революц. руководство», является главой Социалистич. Нар. Ливийской Араб. Джамахирии и верховным главнокомандующим вооруж. силами.

КАДДАШ Махфуд (р. 1921), алж. историк и публицист. В 50-х гг. сотрудничал в прогрессивных алж. ж. «Консьянс магребин» («Consciences Maghrebines») и «Консьянс альжериен» («Consciences Algériennes»), близкий леворадикал. франц. кругам, осуждавшим действия франц. колонизаторов в Алжире. К. — один из первых алж. исследователей новейшей политич. истории Алжира. В 1968 защитил докторскую диссертацию в Тулузе (Франция). Гл. ред. журнала Алж. историч. об-ва «Ревю д'истуар э де сивилизасьон дю Магреб» («Revue d'histoire et de civilisation du Maghreb»), чл. редколлегий ж. «Маджаллат ат-тарих» («Majallat Et-Tarikh»; орган Нац. центра историч. исследований АНДР) и «Африка Замани» («Africa Zamani»; орган Ассоциации афр. историков).

См. также: La vie politique à Alger de 1919 à 1939, Alger, 1970; Il y a trente ans, le 8 mai 1945, P., 1975; Histoire du nationalisme algérien, t. 1—2, Alger, 1980. Р. Г. Ланда.

КАДИ, к а д и й (араб. — судья), судья в странах мусульм. Востока. Решал все вопросы гражд. и уголовного права, религ. практики, заключал браки, занимался делами опеки, раздела имущества и т. д. на основе шариата. Поскольку каждый толк ислама имел свою правовую школу, в кр. городах для каждой мусульм. общины назначался свой К. В ср. века существовал также пост кади аль-кудат — верховного судьи области или кр. города. С развитием процесса секуляризации в мусульм. странах в кон. 19 — нач. 20 вв. функции К. ограничивались разрешением вопросов семейного, религ. и отчасти наследств. права, а сотенной в 20 в. в ряде гос-в (Египет, Тунис и др.) шариатского суда должность К. упразднена.

КАДОМА (Kadoma), город в центр. части Зимбабве. Расположен на выс. ок. 1000 м, на ж.-д. линии Хараре — Булавайо. 44,6 тыс. жит. (1982, перепись). Центр горнодоб. (добыча золота) и текст. *пром-сти, с.-х. р-на. Произ-во сырья, мясокладобойни. Бум. ф-ка.

КАДУГЛИ-КРОНГО, т у м т у м, группа народов в Судане, на Ю.-З. плато Кордофан: кадугли, или ка-далла (самоназв. — далла), кронго (самоназв. — каду моди), тумтум, тулешу, кейга, каронди, мири, кача. Общая числ. св. 100 тыс. чел. (1980, оценка). Говорят на *кордофанских языках*. Большинство К.-К. исповедуют ислам, принадлежат к ордену Тиджания.

КАДУНА (Kaduna), город на С. Нигерии, на берегу р. Кадуна (левый приток р. Нигер). Адм. ц. шт. Кадуна. 202 тыс. жит. (1975). Пром.-трансп. центр страны, в месте пересечения гл. ж.-д. магистрали Западная (Лагос — Кано) и Восточная (Порт-Харкорт — Кадуна) и шосс. дорог. Нефтеперераб. и автосборочные з-ды, пр-тия текст., по произ-ву минер. удобрений, таб., обув., бум., меб., пивовар. пром-сти. Конечный пункт нефтепровода от Варри. Музей археологии и этнографии.

КАЕС (Kayes), город на З. Мали. Адм. ц. Первой обл. 45 тыс. жит. (1980, оценка). Торг. центр с.-х. р-на (просо, сорго, арахис). Развито скот-во. Ремесл. промыслы. Узел жел. и автодорог. Порт на р. Сенегал. Ж.-д. мастерские.

КАЗАМАНС (Casamance), река на Ю. Сенегала. Дл. ок. 350 км, пл. басс. ок. 12,5 тыс. км². Течёт по низменной равнине, впадает в Атлантич. ок. Полноводна в дождливый период (с июля по октябрь). Мор. приливы проникают далеко по реке. Ср. расход воды ок. 240 м³/с. Судходна на 64 км от устья, где находится город и порт Зигиншор.

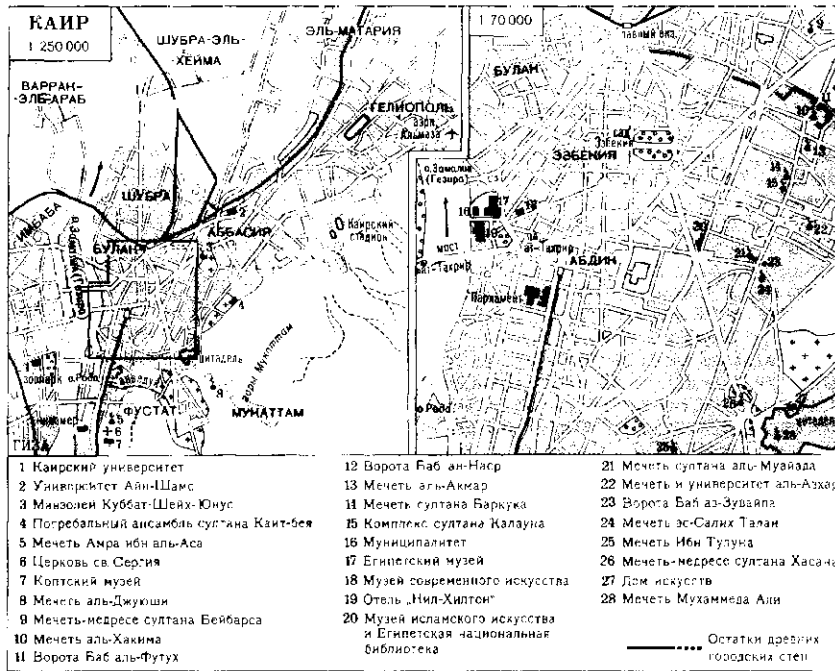
КАЗУАРИНА (Casuarina), род древесных растений сем. казуариновых. Св. 60 видов, гл. обр. в Австралии, Тасмании и в Н. Каледонии. В Африке растёт 1 вид — К. х в о щ е л и с т н а я, или прибрежная (С. equisetifolia, или С. litorea), наиб. распространённый на всех континентах вид, по-видимому занесённый в Африку из Австралии. Однако на Мада-

гаскаре и Маскаренских о-вах этот вид аборигенный. Часто образует чистые заросли по берегам рек. Дерево К. очень похоже на хвойные из-за прутьевидных ветвей и отсутствия настоящих листьев. Древесина К. красивая, очень плотная (часто её наз. жел. деревом). Идёт на топливо, из неё изготавливают мебель, столбы, мачты, каркасы для чемоданов, шары, трости. Не повреждается термитами; из коры получают дубильные вещества, а также жёлтую краску.

КАИД (араб., командир, предводитель, военачальник), в Алжире, Тунисе, Марокко с эпохи позднего средневековья наместник правителя в округе, городе, племени, группе племён. К. нередко были местные феодалы, в т. ч. вожди племён. В 50—60-х гг. 20 в. институт К. в Алжире и Тунисе был упразднён.

КАИР, столица Египта, крупнейший город в Африке. Расположен к Ю. от дельты Нила, гл. обр. на его правом берегу и о-вах Замалик (Гезира) и Рода. Административно образует мухафазу Каир. Ок. 5,8 млн. жит. (1982). Пл. 214 км². Климат средиземноморский. Ср. темп-ры янв. 12°С, июля 27°С. Осадков ок. 34 мм в год, в апреле — мае дует горячий сухой ветер — хамсин. К. — кр. узел междунар. воздушных, егип. ж.-д., автомобиль и речных путей сообщения. В К. и его окрестностях сосредоточено почти 1/4 пром. произ-ва и ок. 1/3 пром. фабрично-заводских рабочих страны. Маш.-ние (в т. ч. транспортное) и металлообработка, текст., хим., цем. и пищевкус. (маслоб., таб. и др.) пром-сть. Пром. пригород К. — Хелуан, центр черной металлургии. К. — кр. торг.-финанс. центр; важнейший центр издат. деятельности в араб. мире.

Гор. поселение на месте К. возникло предположительно в 17 в. до н. э. В рим.-византийскую эпоху город был известен под назв. Вавилон, затем Фустат (Ст. Каир). В 969 на сев. окраине города было начато стро-во правительств. резиденции *Фатимидов*, названной аль-Кахира (араб., букв. — победоносная, европеизир. форма — К.). В 641—969 в К. находилась столица араб. наместников Египта, Тулунидов, Ихшидидов, в 973—1171 К. — столица халифата Фатимидов. При Айюбидах (1171—1250) и *Мамлюках* (1250—1517) кр. религ.-политич., торг. и ремесл. центр, в 1261—1517 резиденция последних аббасидских *халифов*. В 1517 захвачен османами. Во время *Египетской экспедиции 1798—1801* К. был оккупирован франц. войсками, его население неоднократно поднималось на борьбу с оккупантами (восстания 1798, 1800). В 19 в. в К. были осн. новые пр-тия, уч. заведения, открыта первая в Египте типография и т. д. В 1882 К. был оккупирован брит. войсками, в 1914—22 адм. ц. брит. протектората. С 1922 столица Королевства Египет. К. — центр антиимпериалистич. нац.-освободит. движения (восстания 1919, 1921, антибрит. выступления 1930-х гг., 1946, 1951 — нач. 1952 и др.). 23 июля 1952 в К. был совершён революц. переворот, положивший



начало нац.-освободит. революции. В 1953—58 К. — столица Егип. Респ., в 1958—71 — Объединённой Араб. Респ., с 1971 — Араб. Респ. Египет.

Архит. облик К. определяют контрасты зон разл. эпох его существования. В р-не Ст. Каира (Фустат, Вавилон) сохранились «башня Траяна» (130 н. э.), колтские церкви 4—7 вв. (св. Варвары, св. Сергия, Богоматери), мечети Амра ибн аль-Аса (641/642, 643 многочисленны ремонты и достройки, расширена вдвое в 827, реконструирована в 19 в.; «колонного» типа, 378 колонн, 5 минаретов) и Ибн Тулуна (876—879, 5-нефный молитвенный зал открыт в квадратный внутр. двор, обнесённый с 3 сторон двойной аркадой и кирпичной стеной выс. 12 м; 3-ярусный минарет месопотамского типа, со спиралевидной лестницей); мавзолей «Сабыа Банат» («Семь дочерей», 11 в.) и др.; раскопками открыты баня с остатками росписи и жилые дома 10—11 вв. На о. Рода — ниломер (861, предположительно заменил постройку 715; реставрирован в 872 и во 2-й пол. 15 в.;

3-ярусный, цилиндрич. внизу и квадратный сверху кам. колодец с центр. 8-гранной колонной для определения уровня воды в Ниле, с к-рым соединён тоннелями). Ср.-век. город сохранил узкие извилистые улицы с традиц. застройкой 2—4-этажными кирпичными оштукатур. домами (многие с дерев. оконными и балконными решётками-«мушарабия») и массивными дерев. дверьми с орнаментами из шляпок медных и жел. гвоздей), а также дворцы, караван-сарай, бани, базары, культовые комплексы. Ст. К. насчитывает св. 400 архит. памятников: остатки кам. гор. стен с башенными воротами (Баб ан-Наср, Баб аль-Футух, Баб аз-Зувайла — все 11 в.); мечети — аль-Азхар (970—972, неоднократно перестраивалась; мусульм. ун-т; древнее ядро — внутр. двор с аркадой, грандиозный 5-нефный колонный зал с Т-образным трансептом, ок. 300 мраморных колонн), аль-Хакима (990—1012), аль-Джууши (1085; резьба по стуку и камню), халифа аль-Акмар (1125), визира ас-Салих-Талаи (1160; 5-арочный колонный портал с антич. капите-

лями); цитадель Салах ад-Дина (1176—93; 13—15 вв.); 4-айванные, с внутр. дворами мечети-медресе султана Бейбарса (1266—69), султана Хасана (1356—63; с усыпальницей), султана Баркука (1384—86, зодчий Шихаб-дин); комплекс султана Калауна (1284—85; мавзолей, мечеть и госпиталь-«магристан»), «колонная» мечеть султана аль-Муайяда (1415—20; купол на тропях, перегруженный декор), «алебастровая» мечеть Мухаммеда Али (1830—48, зодчий Юсуф Бохна), близ мечети аль-Азхар — один из старейших рынков К., знаменитый Хан-аль-Халили (1390) с лавками и мастерскими ремесленников; на окраинах старого города — некрополи с мавзолеями — Куббат-Шейх-Юнус (1094), Умм Кульсум (1122), имама аш-Шафии (1211), Санджара аль-Гавли (1303—04), Мамлюков (в т. ч. погребальный ансамбль султана Каит-бей, 1472—74). В р-не Булак — мечеть Синан-паши (1571).

Европеизиров. К., с регулярной планировкой, начал строиться к 3. от ср.-век. К. во 2-й пол. 19 в. по приказу Исмаил-паши; в проектировании р-нов Эзбекия (с садом), Абдин, Исмаилия (ныне в центр. части нового города) преобладали принципы франц. градостр.-ва. В 1905 по проектам белг. архитекторов начал застраиваться жилыми кварталами Гелиополь (др.-егип. город к С.-В. от Ст. К.). В 1-й пол. 20 в. в К. строили также англ. архитекторы (Виктория-колледж, 1950, арх. Дж. Полток). После свержения монархии К. реконструировался по плану 1955 (арх. Ш. ас-Садр, Р. Бартос, И. ас-Саммак). Центром нового города стала пл. Тахрир с ансамблем зданий Егип. музея (1902, арх. М. Дурньон), отеля «Нил-Хилтон» (1959, арх. В. Беккет, М. Рияд) и Лиги араб. гос-в (1967, арх. М. Рияд). В архит. облике нового К. выделяются реконструир. импозантная набережная (облицована гранитом) с высотными домами и зданием телецентра (1967, арх. Дж. Момин), мосты над Нилом (Каср ан-Нил; Университетский мост дл. 484 м, 1958), первый в К. небоскрёб (1956, арх. Саид Карим) и ажурная Туристская башня (1960, арх. Н. Шебиб) на о. Гезира, Каирский университет (на западном берегу; 1929—30, арх. Али Лабиб Габр), перред к-рым воздвигнут монумент «Пробуждение Египта» (гранит, 1919—28,





1. Панорама нового города. 2. Мечеть аль-Азхар. 970—972. Неоднократно перестраивалась. Вид сверху. 3. Мечеть-мадраса султана Хасана. 1356—63. 4. Внутренний двор дома аль-Санари в районе Сейда-Зейнаб. 16—18 вв.

Лит.: Еолян И. Очерки арабской музыки, М., 1977.
О. В. Русанова.

КАЙЕ (Caillié, Caillé) Рене Огюст (1799—1838), франц. исследователь Сев.-Зап. Африки. В 1818 путешествовал по Сенегалу и Гамбии. В 1824 поселился в Сенегале для изучения афр. языков. В апреле 1827 вышел из г. Фритаун (Сьерра-Леоне), достиг р. Нигер и проследовал по ней до г. Томбукту. Отсюда прошёл всю Зап. Сахару до Марокко и осенью 1828 достиг побережья Атлантич. ок. у г. Танжер. Исследования К. внесли значит. вклад в решение проблемы р. Нигер (верховья, внутр. дельта, направление течения) и в изучение внутр. областей Сев.-Зап. Африки.



КАЙИБАНДА (Kayibanda) Грегюар (1924—1976), политич. и гос. деятель Руанды. Принадлежал к этносоц. группе хуту. Учился в католич. семинарии. С 1949 работал учителем в Кигали, с 1953 инспектором школ Руанды, с 1955 служил в адм. аппарате колонии. В 1955—58 издавал газ. «Кинья-Матека» (на яз. киньяруанда), выступавшую за независимость Руанды. В 1959 осн. партию Движение за эмансипацию хуту (Пармехуту). В окт. 1960 возглавил первое врем. пр-во Руанды. После офиц. низложения мвами (янв. 1961) сформировал в 1961 новое врем. пр-во. С июля 1962 К. — през. Руанды. Придерживался политики тесного сотрудничества с Западом. В результате воен. переворота 1973 власть от К. перешла к Ж. Хабьяримане.

В. Я. Карпушина.

КАЙИРА (Kauiŋa) Легсон (р. между 1936 и 1940), малавийский писатель. В основе романов «Я буду стараться!» (1966) о путешествии по Африке и «Зыбкие тени» (1968) о жизни афр. деревни — автобиографич. впечатления. Роман «Джингала» (1969) рассказывает о столкновении поколений «отцов и детей». В романе «Государственный служащий» (1971) К. обратился к теме поисков молодой интеллигенцией Африки места в жизни.

Лит.: Ва а и л о в В. Н., Су р о в ц е в Е. Я., Литература Танзании, Кении, Уганды, Малави на английском языке, в сб.: Современные литературы Африки. Восточная и Южная Африка, М., 1974; Су р о в ц е в Е. Я., О просветительском характере литератур Восточной Африки, в сб.: Взаимосвязи африканских литератур и литератур мира, М., 1975. Е. Я. Суровцев.

КАЙОР (Kaoyor), Ка д ъ о р, раннеполитич. образование волоф на терр. совр. Сенегала, между Сен-Луи на С. и Рюфиском на Ю. Вероятно, К. был одной из провинций древней Ганы. Позднее вошел в сложившуюся в 12—сер. 14 вв. т. н. «империю Джолоф» в качестве одной из провинций. В сер. 16 в. один из дамелей (правителей) К. отказался платить дань правителю Джолофа. Осн. занятием нас. было земледелие. Дамель формально считался собственником земли, к-рую он раздавал в качестве награды своим вассалам, в т. ч. и в наследственное держа-



скульптор Махмуд Мухтар), прямые широкие проспекты, бульвары, площади, сады. Построен междунар. аэропорт (1962, арх. С. Зайтун, М. Шафки, инж. А. Усман). Создан правительств.-адм. и жилой р-н Мадинат ан-Насер (1959—62, гл. арх. Саид Карим), в пром. зонах — рабочий городок Имбаба (1950), Мадинат аль-Мухандис («Город инженеров»; начат в 60-х гг.) и др. К. — кр. центр художеств. ремёсел. В К. — Египетский музей, Исламского искусства музей, художеств. музеи — Коптский (осн. в 1908), совр. иск-ва (осн. в 1920), скульптора Махмуда Мухтара (осн. в 1952) и др. В К. находятся также Академия, Ин-т Египта и др. вузы и н.-и. учреждения (технич. и пед. колледжи, ин-ты пустыни, тропической медицины, сельского хозяйства и т. д.), б-ки (крупнейшая — Нац.), т-ры.

КАЙРСКАЯ КОНСЕРВАТОРИЯ, крупнейшее в Египте и одно из ведущих на Араб. Востоке высш. муз. уч. заведений. Осн. в 1959 с целью подготовки нац. кадров музыкантов-исполнителей (инструменталистов, вокалистов), дирижёров, композиторов, музыковедов. Организац. структура (ф-ты, кафедры), программы, методика обучения в основном соответствуют европ. муз. вузам. Одним из основателей и первым ректором К. к. был А. Б. Хайрат, ныне консерваторию возглавляет С. аль-Холи. В числе её преподавателей — кр. муз. деятели Египта: композитор Г. Абд ар-Рахим, дирижёр С. Аууад и др. Среди выпускников консерватории — оперные певцы Г. аль-Бельбаги, Х. Ками, певец и композитор А. Х. Хафиз. С первых лет существования К. к. в её работе принимают участие сов. специалисты.

ние. Социальная структура К. носила иерархический сословно-кастовый характер. Выше всех по положению стояла знать во главе с 7 «королев.» семьями, из к-рых избирали дамелей, ниже находились свободные крестьяне-общинники, затем — члены эндогамных ремесленных каст и, наконец, рабы.

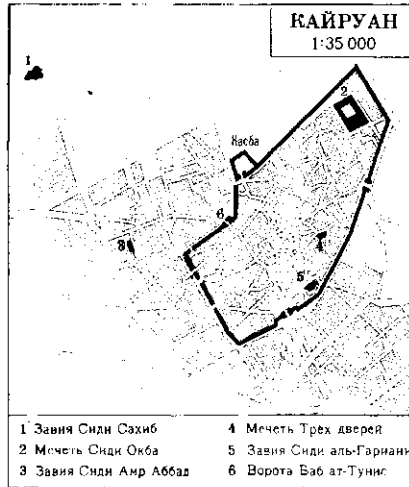
С сер. 15 в. на терр. К. появились европейцы, к-рые основывали на побережье торг. фактории; в обмен на свои товары, особую роль из к-рых играло огнестрельное оружие, они вывозили из К. слоновую кость, шкуры, воск, а также рабов. Вскоре работорговля приобрела первостепенное значение. Дружины дамелей совершали набеги в соседние области с целью захвата пленников и продажи европейцам. В 1695—1809 дамели К. правили одновременно и в соседнем Баоле. К кон. 18 в. К. становится самым могуществ. раннеполитич. образованием на побережье Сенегала. Во 2-й пол. 19 в. К. вёл героич. борьбу против франц. колонизаторов. Волоф во главе с дамелем Лат Диором нанесли неск. поражения франц. отрядам и вынудили Францию в 1871 признать независимость К. В 1883, воспользовавшись феод. усобицами и войнами между волоф и тулулер, Франция навязала К. протекторат. Сопrotивление волоф было сломлено лишь в 1886, когда дамели Лат Диор и Самба Лаобе Фаль погибли в боях с франц. отрядами. Вскоре после этого К. был аннексирован Францией (с 1895 в составе Французской Западной Африки).

Лит.: Montell V., Lat Dior, damel du Kayor (1842—1886) et l'islamisation des Wolofs, в его кн.: Esquisses sénégalaises, Dakar, 1966. Е. Н. Кальчикова.

КАЙРУАН, город на В. Туниса, адм. ц. вилайета Кайруан. 72 тыс. жит. (1984, перепись). Важный историч., религ., торг.-ремесл. и туристический центр страны. Трансп. узел. Целл.-бум. з-д, пр-тия пищевкус. пром.-сти. Торговля зерном, шерстью.

Осн. в 670. В кон. 7 в. стал резиденцией наместников Омейядов в Магрибе. В 800—909 столица гос-ва Аглабидов (период наивысшего расцвета города). После переноса Фатимидами столицы в Махдию политич. значение К. стало падать. Сохранялась его роль как религ.-богословского и науч. центра Туниса. В 1057 город был разрушен бедуинами (восстановлен Хафсидами в 13 в.). В 1881 был оккупирован франц. колонизаторами. С 1956 в составе независимого Туниса.

Медина, застроенная традиц. домами с внутр. двориками и плоскими крышами, окружена зубчатыми стенами (сырцовый кирпич; 761, кон. 11 в., 13 в., нач. 18 в.) с круглыми контрфорсами и воротами. Мечеть Сиди Окба (Большая мечеть К.; кирпич, 670, отстроена заново в 9 в., многократно дополнялась; использованы антич. колонны и капители; в декоре — резьба по камню, стук; мрамору, роспись растит. узорами на балочных потолках; в михрабе —




изразцы с росписью люстром; резные дерев. минбар, 863, и максура — ложа правителя, 1022/23) укреплена стенами с контрфорсами; 17-нефный колонный молитв. зал с 2 ребристыми куполами над осевым нефом (над входом и перед михрабом) был открыт (ныне пролёты заложены) в обширный прямоугольный внутр. двор (вымощен, частично мрамором) с аркадами (обновлены в 13 в.); в центре сев. стены — минарет (заложен в 8 в.) в виде массивной, квадратной в плане 3-ярусной башни с зубчатыми парапетами и ребристым куполом. Мечеть Трёх дверей (камень, 866; резные орнамент. фризы на фасаде; минарет — 1440); завия — Сиди аль-Гариани (14 в.), Сиди Сахиб (осн. в 14 в., заново построена в 1-й пол. 17 в., реставрирована в 19 в.; культовый ансамбль турецкого типа, переработанный в местной архит. традиции; богатый декор — резьба по стук, фаянсовые облицовки), Сиди Амр Аббад (т. н. Мечеть Сабель, 19 в.), 64-гранный кам. водоём (ок. 862, диам. 128 м, глуб. 8 м) с отстойником (37,4 м в поперечнике). К Ю. от медины развивается совр. город с

вокзалом, обществ. и адм. зданиями. Центр художеств. ремёсел (стеклоделие, изделия из металла и кожи, ковроткачество). В К. — Музей исламского иск-ва. В окрестностях К. — руины городов — резиденций правителей: Каср аль-Кадим, или аль-Аббасия (осн. в 801), Раккада (осн. в 876; остатки цистерн, трапециевидное искусств. озеро, укрепленное стеной с полуцилиндрич. контрфорсами); Сабра аль-Мансурия (осн. в 947/948, разрушена в 11 в.; имела круглый план).

КАЙЯ, х а й я (Khaya), род тропич. растений сем. мелиевых. Вечнозелёные деревья выс. 30—35 м и диам. 1—3 м. В Африке неск. видов, в наиб. влажных р-нах Вост., Центр. и Зап. Африки. Вместе с энтандрофрагмой доминируют в верх. ярусе горных тропич. лесов. Все виды К. служат источником афр. красного дерева (махагони). К. с е н е г а л ь с к а я (K. senegalensis), растущая от Сенегала до Камеруна, Судана и Уганды, часто встречается группами около водных потоков и в галерейных лесах, в саваннах. Дерево выс. ок. 35 м и диам. до 3 м, часто разделяется на 2 толстых ствола и образует густую раскидистую крону. Древесина ярко-красная, выделяет красную смолу. Кора с красноватым оттенком содержит вещество, свойства к-рого аналогичны хинину (т. н. сенегальский хинин). К. сенегальская (под назв. афр. красное дерево) предмет экспорта. К. сл о н о в о й к о с т и (K. ivorensis) — дерево выс. до 30 м с прямым неветвистым стволом, очищенным до 20 м, и большими корнями-подпорками. Растёт в прибрежных лесах Зап. Африки от БСК до Камеруна и Габона. Древесина менее яркая, чем у К. сенегальской, применяется для отделочных работ внутри помещений.

Н. А. Базилювская.

КАКАМЕГА (Kakamega), город на З. Кении. Адм. ц. Западной пров. 32 тыс. жит. (1981). Центр с.-х. р-на. Имеется рудник по разработке м-ния золота. С трансп. сетью страны связан через шоссе на Кисуму.



Медина. В центре — мечеть Сиди Окба. Основана в 670 (перестроена заново в 9 в.; многократно дополнялась).

КАКАО, шоколадное дерево (*Theobroma cacao*), вечнозелёное тропич. дерево сем. Sterculiaceae. Выс. 4—9 м. Ветки разрастаются мутовчато, корень стержневой до 1 м. Листья кожистые, дл. 20—40 см, шир. 7—15 см. Соцветия многоцветковые, размещаются на стволе и скелетных ветвях. Цветёт и плодоносит круглый год. Плоды жёлтые, оранжевые или красноватые, дл. до 30 см, диам. 10—12 см, масса 300—600 г, содержат 25—60 семян. Мякоть плодов съедобна, из семян готовят порошок какао, шоколад, масло. В Африке К. культивируется с кон. 19 в. Общая пл. (1981) 3,3 млн. га, произ-во 994 тыс. т, ср. урожайности 301 кг с 1 га. Наиб. произ-во в БСК, Гане, Нигерии, Камеруне. Большая часть урожая (727 тыс. т) идёт на экспорт. В Африке возделывают К. типа Амилонадо и его гибриды.

А. Ю. Куленкович.

КАКОНГО (Какопго), раннегос. образование на зап. побережье Экв. Африки, к С. от ниж. течения р. Конго [на терр. совр. Анголы (в Кабинде) и Заира]. Сложилось не позднее 16 в. Находилось в зависимости от Лоанго (одновременно признавало верховное главенство Конго). Этнически население К. было почти идентично населению Лоанго, на него распространялось назв. вили, введённое европейцами в 17 в. К. имело сходную с Лоанго социально-политич. структуру. Резиденцией правителя К. был Кингеле, в дальнейшем сохранивший лишь значение ритуального центра; экономич. центром стал мор. порт К. Малембе, через к-рый велась работорговля. Во 2-й пол. 19 в. К. распалась на враждующие между собой земли. После Берлинской конференции 1884—85 прибрежная часть К. отошла к португ. колонии Ангола, внутренняя территория — к бельг. «Независимому государству Конго».

Лит.: Томаповская О. С., Лоанго, Каконго и Нгоа, М., 1980. О. С. Томаповская.

КАКТУСОВЫЕ (Cactaceae), семейство многолетних суккулентных двудольных растений. Почти исключительно в тропиках и субтропиках Америки. Лишь неск. видов встречается в Африке и на Мадагаскаре (*опунция*, *нопаля* и неск. видов *рипсалиса*). Единств. вид *нопаля* — *нопаля кошенильная* (*Nopalea cochenillifera*), с плоскими, тарелковидными стеблями, почти без колючек, с красными цветками, в Африку, по-видимому, был занесён из Америки и долго культивировался в садах, для разведения кошенили и получения красной краски. Во мн. р-нах одичал, сильно размножился. Молодые побеги поедаются домашним скотом. *Рипсалис ягодный* (*Rhipsalis bacrifera*) — эпифитный кактус, растущий на деревьях по всей Тропич. Африке.

КАКУБ Оливье Клеман (р. 1920), тунисский архитектор. Окончил Школу изящных иск-в в г. Тунис. В 50-х гг. стажировался в Лионе, Париже, Риме. Автор планов реконструкции Кайруана и Монастира. Колледж, отель «Пальмы» (60-е гг.), концертный зал (1965) в Монастире; здание конгресса в Бизерте

(1965); отель «Африка» в Тунисе (1966—70, совм. с арх. Ж. Кириакопулосом) и др. Строил также в Париже (здание тунисского посольства), Гренобле, на о. Таити.

КАЛАБАР (Calabar), Старый Калабар, гос. образование в устье р. Кросс (на терр. совр. Нигерии). Время основания неизвестно. Название, по-видимому, португ. происхождения, впервые появляется на голл. геогр. картах 17 в. Местные самоназвания — Эфик, Эфик Эбуруту, Ибоку. Первопоселенцами К. были ква и эфут. Самая поздняя и многочисл. волна мигрантов — эфик заселила р-н К., по-видимому, в 1-й пол. 17 в. Первоначально гл. занятиями нас. К. были рыб-во и солеварение. Между К. и земледельцами и охотниками примыкающих территорий существовал обмен. Эфик считается основателями гл. поселений К. — Крик-Тауна, Олд-Тауна и Дьюк-Тауна (Атакпа). С сер. 17 в. К. был втянут в трансатлантич. работорговлю в качестве посредника. Купцы К. осуществляли покупку и доставку рабов на суда европейцев, получая за это от них в кредит на срок от 8 до 10 мес разл. товары (медные и жел. бруски, ткани, бусы, браслеты, спиртные напитки и т. п.). За право торговли европ. купцы платили высокие пошлины. Работорговля способствовала обогащению правителей городов и старейшин т. н. домов («хаусов») — первичных социально-политич. ячеек калабарских городов. Большое влияние на все стороны жизни оказывал родо-племенной по происхождению институт — тайный союз эгбо. Во 2-й пол. 18 в. торг. соперничество между городами К. вылилось в открытое столкновение между ними и разрушение Олд-Тауна. В нач. 19 в. правитель Дьюк-Тауна Эфраим подчинил Крик-Таун, провозгласил свой суверенитет над всем К. и добился монополии на торговлю с европейцами. При Эфраиме терр. К. была расширена за счёт колонизации плодородных земель в р-нах Акпатуйо и Одикпани, где, используя труд рабов, верхушка К. стала получать пальмовое масло для перепродажи европ. купцам. Брит. проникновению в К. способствовало учреждение в 1846 миссии пресвитерианской церкви Шотландии. В 1849 Великобритания учредила пост брит. консула для р-на зал. Биафра с целью «защиты» интересов европейцев в этом р-не. Растущее вмешательство во внутр. дела К. англичан завершилось в 1884—85 установлением над К. брит. протектората, к-рый в 1887 стал частью Протектората Масляных рек (переименован в 1893 в Протекторат Нигерского побережья).

Лит.: D i k e K. O., Trade and politics in the Niger Delta, 1830—1885, L., 1982; J o n e s G. I., Trading States of the Oil rivers, L., 1963; E f i k Traders of Old Calabar, L., 1956.

Н. Б. Кочакова.


КАЛАБАР, город на Ю. Нигерии, при впадении р. Калабар в р. Кросс. Адм. ц. шт. Кросс-Ривер. 103 тыс. жит. (1975). Важный торг.-пром. центр и транспорт. узел. Мор. порт нац. значения. Через К. проходит магистральное шоссе. Цем., лесопил., маслоб. з-ды, пр-тия по обработке натурального каучука. Ун-т.

КАЛАБАРСКИЕ БОБЫ, физостигма ядовитая (*Physostigma venenosum*), растение сем. бобовых. Лиана с одревесневшим основанием и длинными травянистыми выходящими побегами, поднимающимися по деревьям на выс. до 6—8 м. Растёт в тропиках Африки от Сенегала до Камеруна и Заира, на Мадагаскаре в сухих густых лесах. Кр. семена, также известные под назв. К. б., имеют большое коммерч. значение. В них содержится алкалоид эзерин (или физостигмин), употребляющийся при лечении глазных болезней (раствор азерины вызывает сокращение зрачка). Семена очень ядовиты, используются населением против подкожных паразитов. Их применяли также как «судилищные бобы»: заподозренному в преступлении давали выпить отвар трав, в т. ч. и К. б.; смерть означала доказательство вины, в противном случае обвиняемый оправдывался.

Н. А. Базилевская.

КАЛА-БЕНИ-ХАММАД (Калъат-Бану-Хаммад), ср.-век. город в Алжире. Осн. в 1007 как крепость; столица Хаммадидов, в 1090 разрушена Альмохадами. Раскопки франц. (1897, 1908, 1948) и алж. (с 1964) археологов. Остатки кам. гор. стен с 3 воротами, фундаменты Соборной мечети (11 в.; 13-нефный колонный зал, двор с аркадами) с 7-ярусным минаретом (сохранился на выс. 24,7 м); руины Дар аль-Манар («Дворец Маяка»; 2-этажная наблюдат. башня-донжон с системой пандусов вокруг квадратного в плане ядра; комплексы помещений с двориками, сгруппированные вокруг внутр. двора с укрепленным единств. входом); Дар аль-Бахр («Дворец Озера»; окружен глухой стеной с входом на вост. фасаде; бассейн, 64 м × 45 м, окруженный галереей, парадной залой с 2 помещениями по сторонам, банями, гаремом и др.;

Кала-Бени-Хаммад. Минарет 11 в.



цистерны, сады); Дар ас-Салам («Дворец Мира»; внутр. квадратный двор, 4 небольших зала). Найдены колонны и капители из камня, мрамора, гипса; ажурные решётки окон, пояса кувачей, надписей, изразцы, полихромные стеллажи, фрагменты декор. скульптуры; надгробия; изделия из стекла, керамика, в т. ч. с росписью люстром, ювелирные изделия, монеты.

Лит.: Golvin L., Recherches archéologiques à la Qal'a des Banu Hammad, P., 1965. Т. П. Кантерева.

КАЛАМБО-ФОЛС (Kalambo Falls), многослойная стоянка поздней *ашельской культуры*, в Замбии, у юж. оконечности оз. Танганьика, возле водопада Каламбо. Возраст ок. 60 тыс. лет (имеются и более поздние культурные напластования). Раскопками (с 50-х гг. 20 в., Дж. Д. Кларк) обнаружены наборы кам. орудий (кр. рубила и скрёбла, зубчатые и выемчатые орудия и др.), различающиеся по культурным напластованиям стоянки. Найдены также уникальные остатки дерев. орудий (дубины, палки-копалки) и растит. пищи, следы сооружения из камней, расположенных полукругом, — ветровой заслон (?) и др.

КАЛАХАРИ (Kalahari), природная, преим. полупустынная область в Юж. Африке, на терр. Ботсваны, а также Анголы, Замбии, Зимбабве, Намибии и ЮАР. К. — обширная впадина (дл. с С. на Ю. ок. 2000 км, шир. св. 1200 км, пл. ок. 630 тыс. км²), обрамлённая с В. и З. ступенчатыми плато и горстово-глыбовыми хребтами, её сев. границей служит водораздел Конго — Замбези, южной — долина р. Оранжевая. Преобладающие высоты 900—1000 м. Климат тропич., к С. от р. Замбези субэкваториальный. Ср. темп-ры летом 24—26° С, зимой 12—18° С. Год. сумма осадков убывает к Ю. от 500—1000 мм до 150—250 мм (макс. — в декабре — феврале). Равнины обычно покрыты красными и белыми песками, образующими пологие дюны, значит. терр. лишены постоянного стока. По сухим руслам рек и в западинах много солончаков (пэн, или влей). На С. — редколесья и парковые саванны с акациями, молочайными, баобабам; в поймах и дельте р. Окаванго — тропич. болота. К Ю. от 20° ю. ш. — опустыненные древесно-кустарниковые саванны, на Ю. и Ю.-З. — типичные полупустыни и пустыни.

КАЛАХАРИ СИНЕКЛИЗА, кр. платформенная впадина Юж. Африки, к Ю. от *Окаванго синеклизы*. Имеет в плане неправильную изометрич. форму, шир. ок. 800 км. На зап. и вост. бортах обнажаются породы системы Карру (ниж. пермь — верх. триас). В центр. части впадины они перекрыты континентальной формацией Калахари (мел — кайнозой). Породы залегают практически горизонтально (1—3°).

КАЛАХАРИ-ХЕМСБОК, Калахари-Гемсбок (Kalahari Gemsbok), нац. парк в ЮАР (Капская пров.), в междуречье Нособа и Авоба. Оsn. в 1931. Пл. 953,1 тыс. га (1975). Сохраняются пустынные ландшафты *Калахари* с красными песчаными барханами и скудной растительностью, где сосредото-

чена богатая фауна копытных; местообитание 8 видов антилоп. Обычны также лев, леопард, дрофа, страус.

КАЛЭБ ЭЛЛА-АЦБЫХА, царь Аксума в 6 в. Восстановил власть Аксума в его афр. владениях (пошатнувшуюся из-за восстаний вассальных княжеств), пытался укрепить её и в Юж. Аравии, где происходила борьба между христианами, ориентировавшимися на Аксум и Византию, и враждебными им иудаистами. Возглавил поход флотов и войск Аксума, Византии и юж.-аравийских христиан против иудаистов Химьяра, разгромил их, восстановил христианство в качестве гос. религии Химьяра и разместил на его терр. воен. поселения аккумитов. Химьяр стал владением Аксума, но вскоре, после успешного восстания воен. поселенцев, отделился от него, а после смерти К. Э.-А. свёл свою зависимость от Аксума лишь к уплате дани и признанию сюзеренитета аккумского царя. Идеологи монофиситства прославляли К. Э.-А. как политич. лидера всех монофиситов Азии и Африки. Он был канонизирован монофиситскими и православно-католич. церквами.

Лит.: Кобищанов Ю. М., Северо-Восточная Африка в раннесредневековом мире (VI — середина VII в.), М., 1980. Ю. М. Кобищанов



КАЛЕБАС, калебаса, сосуд для хранения напитков. Изготавливается из высушенной долблёной тыквы (б. ч. бутылочной). К. распространены у сел. жителей Тропич. Африки. Украшаются орнаментом, стилизов. изображениями животных, птиц, растений, выполненными резьбой, выжиганием, раскраской, процарапыванием. Часто орнаменты имеют аллегорич. смысл, передают содержание нар. пословиц и поговорок.

Лит.: Грансберг А. Х., Африканские калебасы, «Азия и Африка сегодня», 1979, № 5. А. Х. Грансберг

КАЛЕМА (португ. calema), название сильного прибой у берегов Гвинейского зал. Прибой вызывается здесь поступающими из открытой части Атлантич. ок. волнами преим. юго-зап. и зап. направлений. Выс. взброса волн до 30 м. Наиб. сила отмечается в период с июля по сентябрь.

КАЛЕМИЕ (Kalemie), К а л и м а (Kalima) (быв. Альбервилль, Albertville), город на В. Заира, на зап. берегу оз. Танганьика. 60 тыс. жит. (сер. 1970-х гг.). Торг. центр, трансп. узел: конечная станция жел. дороги, связывающей приозерье с ж. д. Камина — Кинду; озёрный порт, через к-рый осуществляются связи Заира с гос-вами Вост. Африки, узел шосс. дорог на автомагистрали, идущей на С. Пр-тия пищевкус., текст. и строит. пром-сти, фармацевтич. произ-во, судостроения. ТЭС. Близ К. — кам.-уг. басс. Лукуга.

КАЛЕНДЖИН, группа народов в Кении, живущих на зап. и сев. склонах Центр. нагорий и в долине Керии: нанди, кипсигис, элгейю, мараквет, сук, сабаот, туген (тукен) и др. Языки относятся к *шаринильским языкам*. Общая числ. 2,3 млн. чел. (1983, оценка). Традиц. занятия —



1. Пустыня Калахари, Намибия. 2. Стадо антилоп в пустыне Калахари. 3. Калебасы, Масаи, Танзания. 4. Калебас, Камерун.

кочевое и полукочевое скот-во, у нанди, кипсиги и др. — оседлое земледелие. Сохраняются традиц. верования.

КАЛОНЖИ (Kalonji) Альбер Дитунда (р. 1929), политич. деятель Конго (совр. Заир). По этнич. принадлежности луба. Служил в колон. администрации и частных фирмах; занимался журналистской деятельностью в местных органах печати. Беспринципный политик, примыкал к разным партиям, в т. ч. к созданной П. Лумумбой партии *Национальное движение Конго* (НДК). В сер. 1959 возглавил отколовшуюся от НДК группу умеренных деятелей (Ж. Илео, С. Адула и др.), создав новую партию, т. н. НДК — Калонжи. К. — ярый противник Лумумбы, приверженец сепаратистских идей. В 1960 создал в юж. части пров. Касаи «Горнорудное государство Южное Касаи», провозгласив себя его президентом, в 1961 — *мулохе* («монархизм»). После воссоединения Юж. Касаи с Респ. Конго К. занимал ряд постов в центр. адм. аппаратах.

Ю. Н. Винькуртов.

КАЛУЛЕ (Kalule) Аюб (р. 1953), угандийский спортсмен; чемпион мира по боксу среди любителей в первом полусреднем весе (1974). В 1974 признан лучшим спортсменом Африки.

КАЛЬКАШАНДИ, аль-Калькашанди и Абу-ль-Аббас Ахмед ибн Али (1355—1418), егип. правовед. Род. в г. Калькашанд под Каиром. Учился в Александрии. В 1376—89 преподавал мусульм. право, затем, вероятно, до конца жизни был секретарём гос. канцелярии (диван аль-инша) в Каире. Автор ряда юридич. и генеалогич. соч., важнейший труд — энциклопедия для чиновников «Субх аль-аша» («Рассвет для не видящего в темноте»), один из ценнейших источников сведений о социальной жизни и адм. строе мамлюкского гос-ва; в значит. мере восходит к соч. аль-Омари. Содержит сведения о технике канцелярского дела, обстоят. описание Египта и др. частей мамлюкского гос-ва (значит. внимание уделяется также Сев. Африке, Судану и Эфиопии); приводятся образцы подлинных документов: дипл. перелиски, мирных договоров, дипломов о пожаловании и назначениях на должности.

Соч.: Субх аль-аша, т. 1—14. Каир, 1913—20.

Лит.: Крачковский И. Ю., Избр. соч., т. 4, М., 1957, с. 411—16; Björkman W., Beiträge zur Geschichte der Staatskanzlei im Islamischen Ägypten, Hamb., 1928.

О. Г. Большаков.

КАМАЛИЗА (Kamaliza) Майкл Маршалл Монбрей (р. 1929), профсоюзный деятель Танзании. В 1955 участвовал в создании Федерации труда Танганьики (ФТТ) и до 1957 был её казначеем. В 1957—60 ген. секр. профсоюза трансп. рабочих. В 1960—62 през. ФТТ. В 1963—64 мин. труда Танзании. В 1964—69 ген. секр. Нац. союза трудящихся Танзании. В 1965 избран вице-през. Всеафр. федерации профсоюзов. Входил в ЦК и Нац. исполком ТАНУ, был деп. Нац. собрания. В 1969 обвинён в участии в заговоре против пр-ва и арестован, позже освобождён из заключения. В 70—80-х гг. менеджер одной из частных компаний в сев.-зап. Танзании.

В. Я. Кцман

КАМАРА́ ЛЕЙ (Camara Laye), Лей Камара (1928—1985), писатель Гвинеи. Дебютировал автобиографич. повестью «Чёрный мальчик» (1953). Творчество К. испытывало влияние экзистенциализма — роман «Взгляд короля» (1954). Неприятие изменений, происшедших в традиц. укладе Гвинеи после завоевания независимости, признан роман «Драмус» (1966).

Лит.: Современные литературы Африки. Северная и Западная Африка. М., 1973, с. 233—235.

Н. Д. Ляховская.

КАМА́РК (Kamarck) Эндрю Мартин (р. 1914), амер. экономист, д-р философии. Окончил Гарвардский ун-т. Работал (с 1950) в экономич. службах МБРР, занимаясь проблемами развивающихся стран. В 1961—64 руководил амер. Ассоциацией по изучению Африки. В 1972—77 директор Ин-та экономич. развития (орг-ции, созданной МБРР для подготовки предпринимателей и менеджеров из числа граждан развивающихся стран). Чл. Амер. экономич. ассоциации, Совета по иностр. отношениям. Работы К. по проблемам Африки написаны в духе бурж. политич. экономики.

Соч.: The economics of African development, N. Y., 1971; (Sub-Saharan Africa in the 1980s: an economic profile), в кн.: Africa: from Mystery to Maze, Lexington — [a. o.], 1976; The tropics and economic development, Balt., 1976.

Г. И. Рубинштейн.

КА́МБА, акамба, народ в Кении, живущий к Ю. от г. Кения в р-нах Мачакос и Китуй, родственный мбера и тейта. Числ. св. 2,15 млн. чел. (1983, оценка). Язык относится к банту языкам. Занимаются тропич. мотыжным земледелием (женщины) и скот-вом (мужчины). Развита кузнечная и гончарная ремёсла, резьба по дереву. К. — искусные охотники и стрелки из лука, занимаются пчеловодством и бортничеством. Сохраняют традиц. верования, часть К. — христиане (католики и протестанты).

КАМБАРИ, камбери, камбали, камберова (самоназв. яури, эвади), народ в Нигерии, живущий между рр. Кадуна и Нигер к В. от г. Буса. Числ. 200 тыс. чел. (1983, оценка). Сохраняется деление на группы: агади, ибето, ашингинни, аригида, вара, н'гаски, ауна. Язык относится к банту языкам. Занимаются тропич. мотыжным земледелием, скот-вом, рыб-вом, ремеслом (гончарным, кузнечным, резьбой по дереву). Религия — ислам, сохраняются традиц. культы.

КАМБАТА (самоназв.), народ в Эфиопии, родственный хадея, сидамо, тамбаро, дараса, алаба и др., особенно близки тамбаро. Язык относится к кушитским языкам. Осн. занятия — пашенное земледелие и скот-во. Большая часть К. — христиане-монофиситы, в сер. 20 в. образована «Евангелическая церковь К.». Часть К. сохраняет традиц. культы.

КАМБА́ТА, Кэмбата, раннефеод. гос-во в юго-зап. Эфиопии, населённое этносом камбата. В 14 — нач. 17 вв. входило в состав Хадьи; вместе с последней в временах подчинялось Эфиопии. Впервые упоминается в староамхарской поэзии как данник негуса Иисхака (1414—29), в 17 в. — в португ. источни-

ках. В 19 в. во главе К. стоял царь, к-рому подчинялись наследственные правители областей. В 1893 К. была присоединена к Эфиопии, её знать приняла христианство и была включена в эфиоп. воен.-феод. иерархию, земледельцы были превращены в крепостных. В кон. 19 в. К. и её столицу г. Хосанна (Хосаына) описал рус. путешественник Н. С. Леонтьев.

Лит.: Чернецов С. Б., Эфиопская феодальная монархия в XIII—XVI вв., М., 1982; Léontieff N. de, Provinces équatoriale d'Abyssinie, P., [s. a.].

Ю. М. Кобищанов.

КАМЕРОН (Cameron) Верни Ловент (1844—94), англ. исследователь Африки. В 1873 возглавил экспедицию по оказанию помощи Д. Ливингстону. Встретив спутников Ливингстона, перевозивших его тело к побережью, К. продолжил путешествие, в 1874 он достиг оз. Танганьика, впервые обследовал значит. часть его берегов и открыл его сток — р. Лукуга. Затем дошёл до р. Луалаба; правильно отнёс её к системе Конго. От Луалабы К. повернул на Ю.-З. в совершенно неизученную область, открыл р. Ломами (приток Конго), проследил более чем на 600 км водораздел Конго — Замбези, вернулся, наведя на карту истоки Замбези и ряда притоков Конго. В 1875 он вышел к Атлантич. ок. у Бенгелы и т. о. пересек Центр. Африку с В. на З.

Лит.: Камерон В. Л., Пересекая Африку, М., 1981.

КАМЕРУ́Н (Cameroun, Cameroun), вулканич. массив в Зап. Африке, у берегов Гвинейского зал. Выс. 4070 м. Трахибальтовый стратовулкан куполообразной формы, с пологими склонами и многочисл. боковыми конусами и кратерами. Гл. вершина — действующий конус Фако (последнее извержение в 1959). На зап. и юго-зап. склонах К. выпадает наибольшее в Африке кол-во осадков — ок. 10 тыс. мм в год. В ниж. части склонов до выс. 800 м — влажные экв. леса (частично замещены плантациями), выше — горные леса, в верхнем поясе — горные луга.

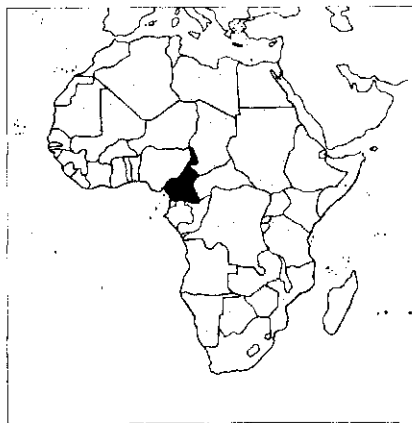

КАМЕРУ́Н (англ. Cameroon, франц. Cameroun), Республика Камерун (англ. Republic of Cameroon, франц. République du Cameroun).

Общие сведения

К. — гос-во в Центр. Африке. На З. омывается водами зал. Биафра (часть Гвинейского зал.) Атлантич. ок. Граничит на С.-З. с Нигерией, на С. и С.-В. с Чадом, на В. с ЦАР, на Ю. с Конго, Габон и Экв. Гвинеей. Пл. ок. 475,4 тыс. км². Нас. ок. 10 млн. чел. (1984). Столица — г. Яунде. В адм. отношении терр. К. разделена на 10 провинций (1983): Адамауа (адм. ц. Нгаундере), Восточная (Бертуа), Западная (Бафусам), Крайне-северная (Марва), Прибрежная (Дуала), Северная (Гарва), Северо-Западная (Баменда), Центральная (Яунде), Юго-Западная (Буза), Южная (Эболова).

Государственный строй

Действующая конституция 1972 (с поправками 1975, 1979 и 1984) декларирует ряд бурж.-демократич. прав и сво-



бод, к-рые, однако, существенно ограничены репрессивным законодательством (законы о «гос. безопасности», чрезвычайном положении и др.).

Конституция формально допускает существование многопартийной системы, однако фактически единств. легальной политич. партией является правящая партия — Демократич. объединение камерунского народа (ДОКН). Вся политич. власть концентрируется в руках президента: он является главой гос-ва и пр-ва, а также командующим вооруж. силами. Президент избирается населением на 5 лет (число переизбраний одного и того же лица на этот пост не ограничено). Кандидат на пост президента (не моложе 35 лет) выдвигается съездом правящей партии; фактически им является председатель партии. Президент несёт ответственность за внутр. и внеш. безопасность гос-ва, объявляет чрезвычайное положение, назначает и

сменяет членов пр-ва, гражд. и воен. должностных лиц, дигл. представителей, заключает и ратифицирует междунар. договоры и соглашения, обладает правом законодат. инициативы, издания ординасов по вопросам, отнесённым к компетенции Нац. собрания, правом отлагат. вето и др.

Законодат. орган — однопалатный парламент (Нац. собрание), избирается всеобщими и прямыми выборами на 5 лет. Активное избират. право предоставлено лицам, достигшим 21 года, пассивное — 23 лет. Лица, осуждённые за преступления против безопасности гос-ва или подрывную деятельность, лишаются избират. прав на 10 лет после отбытия наказания. Кандидаты в депутаты Нац. собрания выдвигаются местными орг-циями ДОКН, но окончат. список утверждается Нац. к-гом ДОКН. Лица, исключённые из партии, лишаются парламентского мандата.

Нац. собрание обладает ограниченной компетенцией, его незначит. законодат. полномочия могут быть делегированы президенту. Пр-во возглавляется президентом и состоит из назначаемых им административного премьер-мин., министров и гос. секретарей. Члены пр-ва несут ответственность исключительно перед президентом.

Власть на местах осуществляется назначаемыми президентом чиновниками: в провинциях — губернаторами, департаментах — префектами, округах — субпрефектами, районах — администраторами, в коммунах — агентами пр-ва (за исключением нек-рых гор. коммун). Значит. роль, особенно в сев. провинциях, играют традиц. вожди. Выборные органы самоуправления действуют под контролем пр-ва в гор. и сел. коммунах — гор., муниципальные и местные советы.


В судебную систему входят: Верховный суд, апелляц. суды, окружные суды первой инстанции, суды обычного права. Верховный суд — высшая судебная инстанция, к юрисдикции к-рого относятся рассмотрение кассац. жалоб на решения нижестоящих судов, конституц. надзор, решение адм. дел. Особое положение занимает Высокий суд юстиции, он судит президента за гос. измену, членов пр-ва за преступления против безопасности гос-ва.

Ю. А. Юдин.

Природа

К. расположен в экв. и сев. субэкв. поясах. Берега зал. Биафра на С. преим. плоские, песчаные или заболоченные, с широкими эстуариями. К Ю. от г. Кроби преобладают скалистые берега без естеств. гаваней. Общая протяжённость береговой линии ок. 320 км.

Рельеф. Вдоль побережья — низменность шир. до 150 км с изолированно возвышающимся вулканич. массивом Камерун (выс. 4070 м). Над низменностью крутыми уступами поднимаются внутр. плоскогорья. Плоскогорье юж. части К. (выс. 600—900 м) имеет слабо-волнистый рельеф. Более приподнята и расчленена центр. часть К., где находится плато Адамауа (Адамава, ср. выс.



1. Побережье озера Чад, Камерун. 2. Парковая саванна в Камеруне. 3. «Лунный ландшафт» в окрестностях посёлка Нуминки.

1000—1500 м, высшая точка — 3008 м) с молодыми лавовыми покровами и конусами потухших вулканов. Широкая впадина Бенуэ отделяет его от расположенных севернее гор Мандара (выс. 1000—1100 м и более). На крайнем С. страны расстилаются плоские аллювиальные равнины впадины оз. Чад.

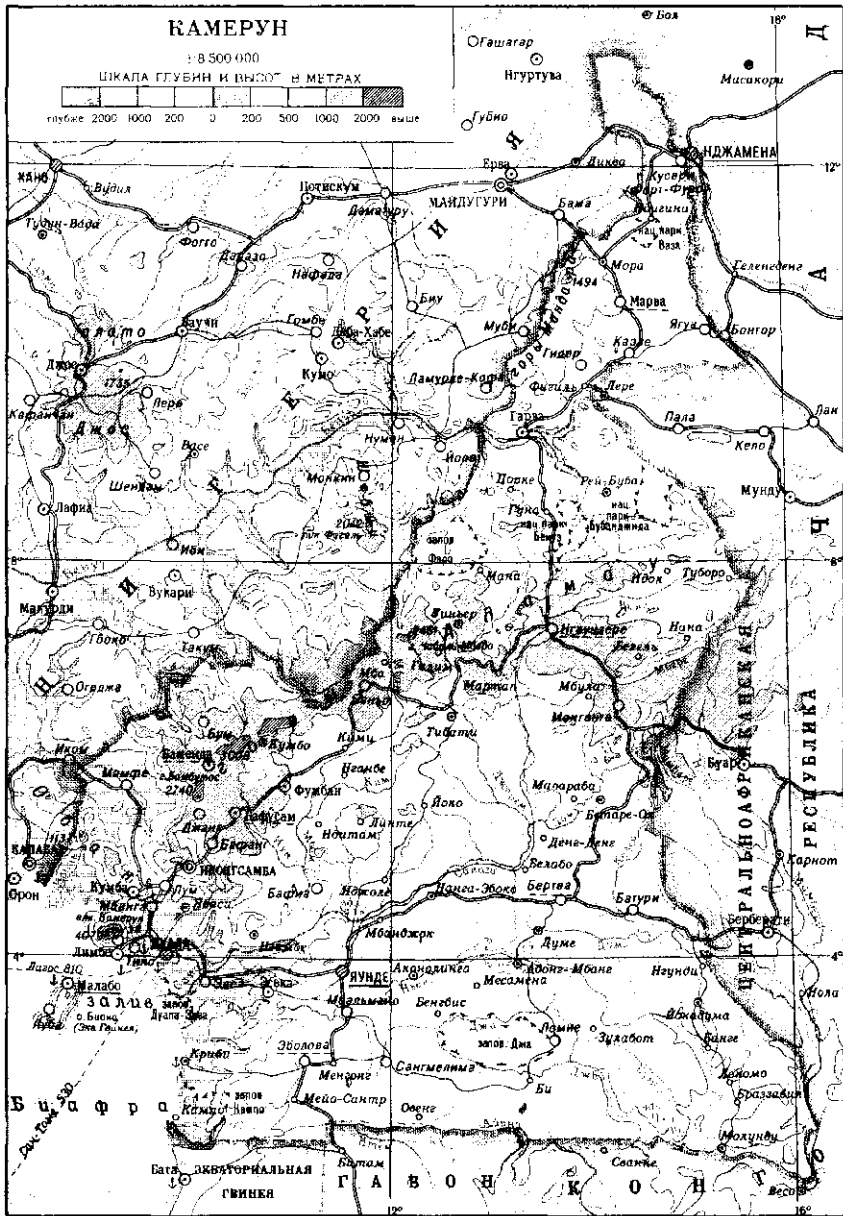
Геологическое строение и полезные ископаемые. Б. ч. терр. К. расположена в пределах выступа Афр. платформы — щита Яде, сложенного гнейсами, кристаллич. сланцами и гранитами архея, кварцитами и метавулканитами ниж. протерозоя. На Ю.-З. щит перекрыт верхнепротерозойскими отложениями Конго синеклизы. Меловые и кайнозойские отложения развиты вдоль побережья в перикоеанич. впадине Дуала (м-ния нефти и природного газа на шельфе), на С. страны — в грабене Бенуэ и в юж. части синеклизы Чад. Параллельно грабену Бенуэ тянутся разломы — *Камеруна линия*. Развиты мощные латеритные коры выветривания с м-ниями бокситов.

Наиб. значение имеют м-ния бокситов, а также жел. руд и природного газа. Общие запасы (1981, оценка) бокситов 2—4 млрд. т (крупнейшее м-ние Миним-Мартап в центр. части К.), жел. руд 1 млрд. т (м-ния на Ю. страны), природного газа 400 млн. м³. Имеются м-ния руд олова (Маю-Дарле), нефти, проявления марганца, хромитов, руд титана, меди, свинца, цинка, вольфрама, молибдена, урана, платины, золота, никеля, алмазов, сапфиров, фосфоритов.

Климат на Ю. экваториальный, постоянно влажный. Ср. темп-ра самого тёплого месяца (февр. или март) 24—28° С, самого холодного (июль или авг.) 22—24° С. Годовое кол-во осадков во внутр. р-нах 1500—2000 мм, на побережье св. 3000 мм (на зап. и юго-зап. склонах массива Камерун до 10 000 мм). В центр. части К. климат экв. муссонный с дождливой летним (с апреля — мая по сентябрь — октябрь) и сухим зимним (4—7 мес.) сезонами. На крайнем С. страны климат жаркий и сухой с большими сезонными и суточными колебаниями темп-ры. Ср.-год. темп-ра в этом р-не выше 28° С, годовая сумма осадков 500 мм и менее.

Внутренние воды. Реч. сеть густая и многоводная. В зал. Биафра впадают рр. Санага, Ньонг, Нтем и др., бассейны к-рых охватывают юго-зап. и центр. части К. Реки юго-вост. части К. (Кадеи, Нгоко и др.) принадлежат к системе р. Санага (басс. р. Конго). На сев. склонах плато Адамауа берёт начало р. Бенуэ, гл. приток Нигера. Крайний С. и С.-В. страны относятся к басс. оз. Чад, принадлежащего К. своей юж. оконечностью. Реки порожисты, для судоходства б. ч. непригодны (за исключением Бенуэ, приустьевых участков береговых рек, рр. Логоне и Шари).

Почвы и растительность. Ок. 1/3 терр. К. занимают леса. В юж. части — влажные вечнозелёные экв. леса на красно-жёлтых ферраллитных почвах; на побережье — мангровые заросли. Во влажных экв. лесах много пород



деревьев, дающих ценную древесину: красное (акажу, сапелли, сипо), железное (азобэ), эбеновое, жёлтое и др. деревья. В центр. части страны распространены парковые листопадно-вечнозелёные леса и высокогорные саванны гвинейско-суданского типа на красных ферраллитных почвах; на С. — саванны суданского типа и опустыненные саванны на красно-бурых и чёрных тропич. почвах. В наиб. возвышенных р-нах — горные вечнозелёные леса и вторичные саванны на горных гумусно-ферраллитных почвах; на массиве Камерун выше пояса горных лесов — горно-луговая растительность.

Животный мир сочетает элементы лесной фауны Зап.-Афр. (Суданской) обл. и фауны саванн Вост.-Афр. обл. Леса особенно богаты животными, обитающими на деревьях, в частности

обезьянами (камерунская горилла, шимпанзе, бабуин и др.); водятся афр. слоны, бегемоты, крокодилы, много птиц (св. 750 видов), змей, самых разнообразных насекомых. В саваннах — копытные животные (буйволы, носороги, антилопы, жирафы) и хищники (львы, гепарды, леопарды), встречаются крупные птицы (страус, марабу, венценосный журавль, дрофа). В прибрежных водах Гвинейского зал. много рыбы, крабов, креветок, langустов. Богаты пресноводными рыбами реки К. Созданы нац. парки Бенуэ, Бубанджиде, Ваза и заповедники Бафра, Джа, Дуала-Эдеа, Кампо и др.

Население

Ок. 82% нас. (здесь и ниже оценка на 1983) составляют народы, говорящие на *нигеро-конголезских языках*. Народы, говорящие на *бенуэ-конголезских язы-*

ках, населяют юж. часть страны. К ним относятся фанг, или пангве (1,8 млн. чел.), бамилеке (вместе с близкими к ним видекум и бамум — 1,7 млн. чел.), а также дуала (1 млн. чел.), тикар (680 тыс. чел.), мака (450 тыс. чел.), тив (240 тыс. чел.) и др.; в лесах на Ю.-В. живёт ок. 15 тыс. пигмеев бинга, ка и кола. Народы, говорящие на *западноатлантических языках* (фульбе — 880 тыс. чел.) и *адамауа-восточных языках* (чамба и мбум — 340 тыс. чел., гбайя — 110 тыс. чел.), расселены в осн. в центр. части страны. На самом С. живут народы чадской семьи (тыс. чел.): вандала (520), маса и мусгу (360), бура (180), хауса и котоко (по 100), а также семитоязычные арабы шува (80). Офиц. яз. — французский и английский. Ок. половины нас. придерживается традиц. верований, св. $\frac{1}{3}$ — христиане (гл. обр. католики), имеются мусульмане-сунниты.

С 1960 (оценка) по 1980 (перепись) нас. увеличилось с 4,7 млн. до 8,7 млн. чел., к сер. 80-х гг. превысило 10 млн. чел. Ср.-год. естеств. прирост нас. во 2-й пол. 70-х — нач. 80-х гг. 2,5%. Экономически активного нас. 3,9 млн. чел. (перепись 1976), в т. ч. (%) в сел. и лесном х-ве занято 79,4, в пром-сти и стр-ве 6,7, на транспорте, в торговле и сфере услуг 13,9. Общее число работающих по найму (1974) 292,4 тыс. чел., из к-рых 75,7% составляли рабочие и служащие частного и смешанного секторов, 24,3% — служащие гос. учреждений. Ок. 40% работающих по найму занято в сел. и лесном х-ве, 20% — в пром-сти (в обработ. св. 18%), остальные на транспорте, в торговле и сфере услуг. В 1980 общее число работающих по найму составило 308,2 тыс. чел. Ср. плотность нас. 18 чел. на 1 км² (1983). Наиб. заселены зап. р-ны плоскогорья юж. части К. и центр. р-ны прибрежной низм., крайне слабо заселён Ю.-В., б. ч. терр. к-рого покрыта труднопроходимыми тропич. лесами. Наиб. значительные города: Дуала, Яунде, Нконгсамба, Марва, Гарва, Бафусам.

Исторический очерк

К. с древнейших времён до 1884. В результате археол. раскопок обнаружены орудия труда эпохи палеолита в р-нах гг. Марва, Яунде и Окола. Недалеко от Марвы найдена верхнепалеолитич. стоянка человека с остатками земляных построек и каменоломни; в р-не селения Ягуа — изображения на скалах. В 1-м тыс. до н. э. на терр. К. существовало, вероятно, два очага культуры: на побережье, в р-не вулканич. массива Камерун, и в областях, прилегающих к оз. Чад. Древнейшим нас. страны, очевидно, были пигмеи. Терр. Сев. К. входила в область распространения культуры Сао. По-видимому, к 12—13 вв. здесь сложилось гос. образование, к-рое пало под ударами племён канембу, пришедших в 14 в. из соседнего гос-ва Борну, и маса, мигрировавших ок. 15 в. к оз. Чад; маса осели на севере К. В 17—18 вв. в р-не горного массива Мандара существовало раннефеод. гос-во — султанат Мандара, находив-



шийся в зависимости от Борну. Правитель Мандары в 1715 допустил в страну проповедников-мусульман из Борну. Этим годом официально датируют начало проникновения ислама в К. Султанат Мандара достиг расцвета при султানে Букаре Гуиама (1773—1828).

В кон. 18 — нач. 19 вв. в страну вторглись скотоводы фульбе; они основали на терр. Сев. и Центр. К. *ламидаты*, к-рые в 19 в. входили в состав гос-ва Адамауа. Нас. ламидатов было обложено налогами и повинностями в пользу знати фульбе.

В Центр. К. сложились в 18—19 вв. гос. образования *Бамилеке*, Тикар, Бали; заметную роль играло раннефеод. гос-во *Бамум*, переживавшее расцвет в кон. 19 — нач. 20 вв. в правление *Нджойи*. Благодаря войскам Бамума, задержавшим продвижение фульбе в центр и на юг К., гос. образования Центр. К. сохранили независимость.

Большинство народов Юж. К. находилось к нач. 19 в. на различных стадиях разложения первобытнообщинного строя. Лишь на Атлантич. побережье сложилось в 18—19 вв. гос. образование *Дуала*, развитию к-рого способствовала в значит. мере посреднич. торговля с европейцами.

Б. ч. населения К. к приходу европейцев занималась мотыжным подсечно-огневым, переложным земледелием. Выращивались просо, сорго, арахис, рис, хлопчатник — в саваннах Сев. К., маниока, кукуруза, ямс, батат — в полосе влажнотропич. лесов. Скотоводы были заняты преим. жители сев. р-нов К. Повсеместно были распространены охота, рыб-во и собирательство. У мн. народов К. были развиты ремёсла (кузнечное, ткацкое, гончарное и др.). Гл. роль в торговле на С. и в центр. р-нах играли хауса, пришедшие сюда в 17—18 вв.; в юж. р-нах К. — дуала. Важными торг. центрами, насчитывавшими в 19 в. до 30 тыс жит., являлись столицы ламидатов (Нгаундере, Гарва, Марва, Тибати и др.), Бамума (Фумбан), Дуала. Проникновение европейцев началось с кон. 15 в. В 1472 португ. мореплаватель Руй ди Сикейра первым из европейцев увидел вулкан Камерун. В 1480-х гг. португальцы основали в устье р. Вури пункт вывоза рабов. В кон. 16 в. их вытеснили оттуда голландцы. С нач. 18 в. англ., франц. и нем. торговцы и миссионеры основывали на побережье К. фактории и миссии, которые впоследствии стали опорными пунктами дальнейшей колонизации.

Активизации колон. политики во многом способствовали экспедиции в глубинные р-ны К., предпринятые в нач. 19 в. нем. и англ. путешественниками.

К. в колониальный период. В 1884 эмиссар герм. пр-ва Г. Нахтигаль навязал правителям Дуалы договор о переходе камерунского побережья на тридцать лет под протекторат Германии. Утвердившись к 1888 на побережье, немцы начали продвижение в глубь страны. Вооруж. сопротивление колонизаторам оказывали квири (1891—94), баса и кого (1892—1905), мака и нзем (1898—1907), булу (1891) и др. Границы нем. протектората К. были окончательно определены рядом англо-герм. (см. в ст. *Англо-германские договоры 1893, 1898*) и франко-герм. соглашений. Адм. центром сначала был г. Дуала; в 1901 резиденция герм. губернатора в К. была перенесена в г. Буза. Во внутр. р-нах сев. части К. Германия отказалась от системы прямого управления, ис-

бунты, восстания (напр., кр. восстание в нач. 1904 в окр. Башо). Неоднократно на борьбу поднимались квири, у к-рых были отняты большие зем. площади. В 1904—08 восставали бафуту в окр. Баменда, в 1905—07 — народы между-речья Джа — Ньонг. В 1907 движение против колон. администрации и местной феод. верхушки охватило плато Ада-мауа. Все выступления были жестоко подавлены.

Во время 1-й мировой войны терр. К. к февр. 1916 была оккупирована англо-франц. войсками. В марте 1916 между Великобританией и Францией был заключён тайный договор о разделе К.; Версальский мирный договор 1919 оформил раздел. В июле 1922 Лига Наций в сущности санкционировала колон. захват К. этими державами, передав *Восточный Камерун* (б. ч. страны) под мандатное управление Франции, *Западный Камерун* (наз. также Брит. Камерун) — Великобритании. Державы-мандатарии фактически низвели страну до положения колонии: на Вост. К. было распространено законодательство Франц. Экв. Африки; Зап. К. вошёл в состав англ. колон. владения Нигерия (административно делился на две области — Сев. и Юж. К.). На большей части Вост. К. вся полнота власти была сосредоточена в руках франц. верховного комиссара. Вост. К. был разделён на 9 округов, возглавлявшихся воен. комендантами. В 1925 в качестве консультативных органов в каждом округе был учреждён совет нотаблей (вождей); глава совета назначался верховным комиссаром. В сев. районах Вост. К. франц. администрация сохранила традиц. феод. организацию султанатов и ламидатов, приспособив её к своим нуждам. Феод. властителям был поручен сбор налогов, адм. контроль, выполнение ряда хоз. функций на местах и др.

Франц. капитал эксплуатировал местное нас. в сфере торговли. Новая администрация сохранила введённые немцами налоги, широко применяла принудит. труд (он формально был отменён только в 1946). В руки франц. компаний перешли все земли, отобранные у камерунцев герм. властями. Продолжался захват зем. участков для организации плантац. х-ва, лесоразработок. Крестьянство Вост. К. принудительно втягивалось в произ-во экспортных культур.







В Зап. К. англ. власти осуществляли систему косвенного управления, используя традиц. знать (особенно в сев. р-нах). На побережье, в р-не порта Виктория, было восстановлено крупное плантац. х-во. Секвестрированные в результате 1-й мировой войны герм. плантации благодаря Лондонскому аукциону 1924 вновь оказались в руках быв. владельцев — нем. компаний. Были возрождены посадки каучуконосов, масличной пальмы, созданы новые кр. плантации бананов, какао. На плантациях работало до 30 тыс. африканцев.

Народы Вост. и Зап. К. повели борьбу против англ. и франц. колонизаторов (восстания 1922, 1928, 1929, 1931 и др.).

пользуя для утверждения своего господства фульбских правителей ламидатов.

Нем. компании и отдельные колонисты захватили наиб. плодородные и удобные земли, zaloжили плантации какао, кофе, каучуконов. С 1898 стали создаваться концессионные об-ва («Зюд-Камерун», «Норд-Вест-Камерун» и др.) для эксплуатации природных ресурсов К. Колонизаторы широко применяли принудит. труд. Колон. власти обложили коренное нас. подушным (1903) и подворным (1907) налогами. Были построены ж. д. Дуала — Эсека (1914) и Бонабери — Нконгсамба (1911); мор. порты Дуала, Криби, Виктория (ныне Лимбе), речной порт Гарва. Нем. компании, создав многочисл. фактории, вытеснили к 1907 дуала из посреднич. торговли. Грабительская зем. политика и система принудит. труда вызывали массовое бегство населения, стихийные

1. Ткач кирди. 2. Хижины на севере Камеруна. 3. Женщины фульбе в традиционной одежде. 4. Невеста бороро. 5. Наголовник. Дерево. Аньянг. 6. Миска из тыквы. Обанг. 7. Фигурка человека. Дерево. Банту. 8. Сосуд с крышкой. Дерево. Кеака. 9. Ковш из тыквы. Обанг. 10. Трубка. Бронза. 11. Сосуд. Дерево. Говфум. (5—11 — Музей антропологии и этнографии им. Петра Великого. Ленинград.)



5

6

7
8
9

10

11

Возникли обществ. орг-ции, боровшиеся за изменение статуса К.: в Дуале — Камерунский союз (1937—38), объединивший молодых камерунцев, и ассоциация Франко-камерунская молодежь (созд. в 1938).

В период 2-й мировой войны Вост. К. присоединился к силам франц. Сопроствления и фактически вышел из-под контроля пр-ва Виши. В 1944 в Вост. К. были организованы профсоюзы (первым был профсоюз учителей, созданный Э. Уанди). Они создавались как секции профсоюзных объединений Франции. В качестве филиала ВКТ Франции в 1944 возникла Конфедерация профсоюзов К. (КПК; первый руководитель — Р. Ум Ниобе), возглавившая борьбу трудящихся за повышение заработной платы и улучшение условий труда. КПК сыграла значит. роль в нац.-освободит. движении. По призыву профсоюзов 1 мая 1945 трудящиеся Яунде впервые в К. вышли на демонстрацию, в кон. 1948 в течение трёх месяцев бастовали рабочие Дуалы (забастовка была подавлена колон. войсками). Созданный в 1944 в Нигерии Нац. совет Нигерии и Камеруна — массовая орг-ция, включавшая также представителей интеллигенции Юж. К., выдвигала требования автономии Юж. К.


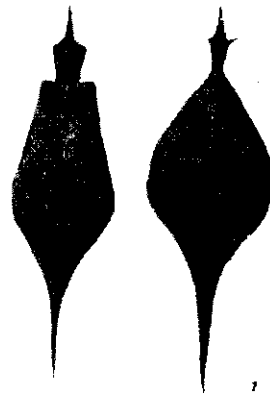
В дек. 1946 обе части К. были превращены в подопечные терр. ООН, управляемые Францией (Вост. К.) и Великобританией (Зап. К.). В 1946 в Вост. К. была образована Представительная ассамблея (совещат. орган при верховном комиссаре Франции), в к-рую избирались и африканцы; часть членов ассамблеи назначалась верховным комиссаром. В 1952 она была заменена Территориальной ассамблей; была отменена система назначения её членов, несколько расширены совещат. функции ассамблеи в отношении налогообложения и др. экономич. проблем.

Господствующее положение среди крупных плантаций х-в в р-нах городов Виктория и Кумба заняла англ. гос. компания «Камерунс девелопмент корпорейшн» (КДК, созд. в 1947), в руки к-рой перешли все быв. герм. плантации; экспортировались бананы, чай, каучук. Осн. источником наёмной силы на плантациях КДК (св. 15 тыс. чел.) стали безземельные крестьяне и крестьяне-отходники. Кр. масштабы приобрела в Зап. К. пром. эксплуатация лесных ресурсов. В Вост. К. ширился экспорт какао-бобов, кофе, бананов, продуктов масличной пальмы, хлопчат. и др.; в небольшом объёме из Вост. К. вывозились золото, рутил, оловянная руда. Во всех отраслях х-ва К. господствовал иностр. капитал: франц. — в Вост. К. и англ. — в Зап. К.

В обеих частях К. развернулось движение за прекращение опеки и провозглашение независимости. Борьбу за независимость возглавляла в Вост. К. партия Союз народов Камеруна (СНК), созд. в 1948 группой прогрессивной нац. интеллигенции во главе с Ум Ниобе. Организационно СНК первоначально входил в *Африканское демократичес-*

кое объединение. СНК быстро превратился в одну из массовых политич. орг-ций, выступавших с требованиями предоставления стране независимости и воссоединения обеих частей К. СНК неоднократно подвергался репрессиям со стороны франц. администрации (в 1950 — арест руководящего комитета партии, в 1952 — запрет на проведение съезда). В мае 1955 СНК организовал в ряде городов выступления за объединение и независимость страны; франц. войска расстреляли участников демонстраций. В июле 1955 франц. пр-во запретило деятельность СНК и примыкавших к нему молодёжной и женской орг-ций. В ответ камерунские патриоты начали (с 1955) вооруж. борьбу.

1. Деньги в виде накопителей копий. Музей антропологии и этнографии им. Петра Великого. Ленинград. 2. Въезд во дворец султана Рая Адамауа Камерун. 3. Фумбан. Входные ворота в город. 4. Носилки с калебасами для транспортировки масла. Музей антропологии и этнографии им. Петра Великого. Ленинград.



Под давлением нац.-освободит. борьбы франц. пр-во вынуждено было предоставить Вост. К. в 1957 внутр. автономию. Франц. администрация сохраняла контроль над финансами, внеш. политикой, внутр. и внеш. торговлей и др. В мае 1957 было избрано Законодат. собрание К. и созд. первое пр-во страны, к-рое возглавил А. М. Мбида, лидер партии Демократич. блок Камеруна (осн. в 1951). В февр. 1958 премьер-мин. К. стал А. Ахиджо, лидер партии Камерунский союз (КС; осн. в 1958). С 1 янв. 1959 Вост. К. была предоставлена «полная внутр. автономия». В ведении франц. властей по-прежнему находились вопросы внеш. политики, обороны, валюты и финансов.

В Зап. К. первые профсоюзы стали создаваться с 1947. Крупнейшим был профсоюз с.-х. рабочих Корпорации развития К. В 1949 прогрессивные обществ. орг-ции Зап. К. объединились в Нац. федерацию К. (НФК). Федерация передавала в ООН материалы, изобличавшие англ. управление в К., и добивалась поддержки ООН движения за отделение Зап. К. от Нигерии. В 1951 была созд. партия Объединённый нац. конгресс К. (ОНК), выступивший с программой воссоединения К. В 1953 ОНК и



НФК объединились в партию Камерунский нац. конгресс (КНК).

В 1954 англ. власти провозгласили Юж. К. (до 1953 управляющийся как часть вост. р-на Нигерии) автономным р-ном в составе Федерации Нигерия. В 1955 была осн. Камерунская нац.-демократич. партия (КНДП), лидер к-рой Дж. Нгу Фонча повёл борьбу за воссоединение Юж. К. с Вост. К. (Франц. К.). На выборах в Законодат. собрание Юж. К. в янв. 1959 победила КНДП; премьер-мин. стал Дж. Нгу Фонча.

В Сев. К., где значит. влияние имели традиции мусульм. правители, установившие тесные связи с феод. мусульм. знатью Сев. Нигерии, сильные позиции занимали сторонники присоединения к Нигерии. Демократич. партия Сев. К. (осн. в 1960) и Камерунская партия свободы (осн. в 1960-е гг.) выступили с программой воссоединения Зап. и Вост. К.

К. после провозглашения независимости. В соответствии с решениями ООН (1959) о снятии франц. опеки над К. 1 янв. 1960 была провозглашена независимость Вост. К.; в марте 1960 обнародована первая конституция независимого гос-ва. Вост. К. был провозглашён Республикой Камерун. При выборах в Нац. собрание (апр. 1960) большинство мест получил КС. Первым през. Республики стал Ахиджо.

В нояб. 1960 между К. и Францией были подписаны соглашения о сотрудничестве и технич. помощи, а также о «совместной обороне», к-рые сохранили за быв. метрополией значит. политич. и экономич. позиции в К. (франц. войска были выведены из К. лишь в 1964).

После провозглашения независимости Нигерии (окт. 1960) по решению ООН в февр. 1961 в сев. и юж. частях Зап. К. был проведён плебисцит, по результатам к-рого Сев. К. был присоединён к Нигерии, Юж. К. — к Республике К. 1 окт. 1961 была образована Федеративная Респ. Камерун (ФРК) в составе Юж. К. (стал называться Зап. К.) и Респ. К. (Вост. К.), согласно конституции 1961 официально признанных гос-вами — членами федерации. Президентом и главой федерального пр-ва стал с окт. 1961 Ахиджо.

С 1965 офиц. доктриной был провозглашён «планируемый либерализм», сочетающий элементы планирования и гос. регулирования с частным нац. предпринимательством и широким привлечением иностр. капитала. Пр-во К. взяло курс на создание однопартийного режима. В сент. 1966 основана единая для федерации партия Камерунский национальный союз (КНС) во главе с Ахиджо. На съезде КНС в марте 1969 в Гарве были выдвинуты задачи достижения экономич. независимости, укрепления единства страны и формирования камерунской нации. Подтвердив верность политике «планируемого либерализма», съезд поставил вопрос о развитии и укреплении в экономике нац. сектора, как гос., так и частного.

В результате состоявшегося в К. в мае 1972 референдума ФРК была преобразована в унитарную республику. В

июне 1972 вступила в силу новая конституция Объединённой Респ. К. (ОРК). През. ОРК стал Ахиджо.

В июне 1972 в Гарве состоялся чрезвычайный съезд КНС, к-рый внёс изменения в устав партии; наметил меры по активизации деятельности КНС в рамках единого гос-ва; он одобрил создание единого профцентра К. — Нац. союза трудящихся К. (действует с 1972). 2-й съезд КНС (февр. 1975) в рамках «планируемого либерализма» выдвинул доктрину «самоуправляемого развития», предполагающую дальнейшее развитие нац. гос. и частного секторов экономики.

В нояб. 1982 Ахиджо подал в отставку с поста през. К. (оставался пред. КНС до авг. 1983); в соответствии с конституцией президентом стал премьер-мин. П. Бийя (с сент. 1983 пред. КНС, с 1985 переименованного в Демократич. объединение Камерунского народа). С 1984 гос-во стало наз. Республика Камерун.

Процессы классовой дифференциации в К. ещё не завершены. Преобладают докпатриархич. формы х-ва, в основном патриархально-общинный и мелкотоварный уклады. Доминируют полунатуральные крест. х-ва с элементами товарного произ-ва. В р-нах возделывания гл. экспортных культур усиливается имуществ. дифференциация крестьян; возникла небольшая прослойка зажиточных крест. х-в, тесно связанных с торговлей и ростовщичеством. Пр-во (законы 1963, 1968, 1974) стимулирует передачу земель в част. собственность, поощряет част. предпринимательство африканцев.

В К. сохранён институт вождей. Ещё велико влияние деревенских старейшин, выступающих носителями родоплем. пережитков и консервативных обычаев. В сев. р-нах К. (хауса, фульбе) за мусульм. феод. знатью ламидатов и султанатов сохранены нек-рые из прежних функций (поземельные, фискальные, религиозные). Представители феод. и родо-плем. верхушки занимают ответственные посты в местных и центр. органах власти. Растёт прослойка сел. буржуазии, включающая гл. обр. выходцев из зажиточных крест. семей и родо-плем. и феод. знати.

За годы независимости в К. возросло число работающих по найму. Осн. частью рабочего класса являются с.-х. рабочие крупных плантац. х-в. Формируется нац. буржуазия, преим. связанная с торговлей (скупка экспортной с.-х. продукции, розничная и частично оптовая торговля), лесоразработками, эксплуатацией трансп. средств.

Бюрократич. гос.-парт. верхушка включает высших партийных функционеров, высшее чиновничество и офицерство, технич. специалистов и др. Значит. часть нас. К. составляют ср. слои, представленные гл. обр. в городах мелкой буржуазией, интеллигенцией и др. Многочисл. прослойку образуют гор. низы. Безработные, лица, живущие случайными заработками, составляют до 40% обитателей гор. окраин Дуалы и Яунде.

Во внеш. политике К. выступает в поддержку борьбы против колониализма, расизма, апартхеида, за предоставление независимости Намибии. К. — сторонник справедливого урегулирования конфликта на Бл. Востоке; участвует в Движении неприсоединения, выступает за разрядку междунар. напряжённости, за разоружение, нераспространение ядерного оружия и полное запрещение его испытаний.

К. поддерживает тесные связи с Францией. Подписаны соглашения о сотрудничестве с США, ФРГ, Великобританией и др. К. — чл. ООН (с 1960), ОАЕ, ЮДЕАК, Организации Исламская конференция. Дипл. отношения с СССР с 1964.

Политические партии, профсоюзы

Демократическое объединение камерунского народа (ДОКН; Union Démocratique du Peuple Camerounais; до 1985 — Камерунский национальный союз), правящая и единственная партия, осн. в 1966.

Национальный союз трудящихся К. (НСТК), созд. в 1972, входит в ОАПЕ. *В. П. Логинова.*

Печать, радиовещание

В 1985 издавалось св. 30 газет и журналов, в т. ч. 1 ежедн. газета. Наиб. распространённые газ.: «Камерун трибюн» («Cameroun Tribune»), с 1974, на франц. яз. — еженедельная, тираж 60 тыс. экз., на англ. яз. — еженедельная, тираж 15 тыс. экз., изд. в Яунде, правительственная; «Юните» («L'Unité»), с 1959, на франц. и англ. яз., тираж 10 тыс. экз., выходит 1 раз в месяц в Яунде, орган ДОКН; «Травайёр — Уоркер» («Le Travailleur — The Worker»), с 1972, на франц. и англ. яз., тираж 15 тыс. экз., выходит 1 раз в месяц, орган НСТК; «Газет» («La Gazette»), с 1974, на франц. яз., тираж 35 тыс. экз., еженед. частная газета, изд. в Дуале.

КАМНЬЮС, нац. информац. агентство, осн. в 1978, в Яунде. Нац. радиовещание Камеруна, правительств. служба, в Яунде. Радиовещание с 1955, имеется 7 радиостанций. Радиопередачи ведутся на франц., англ. и местных яз.

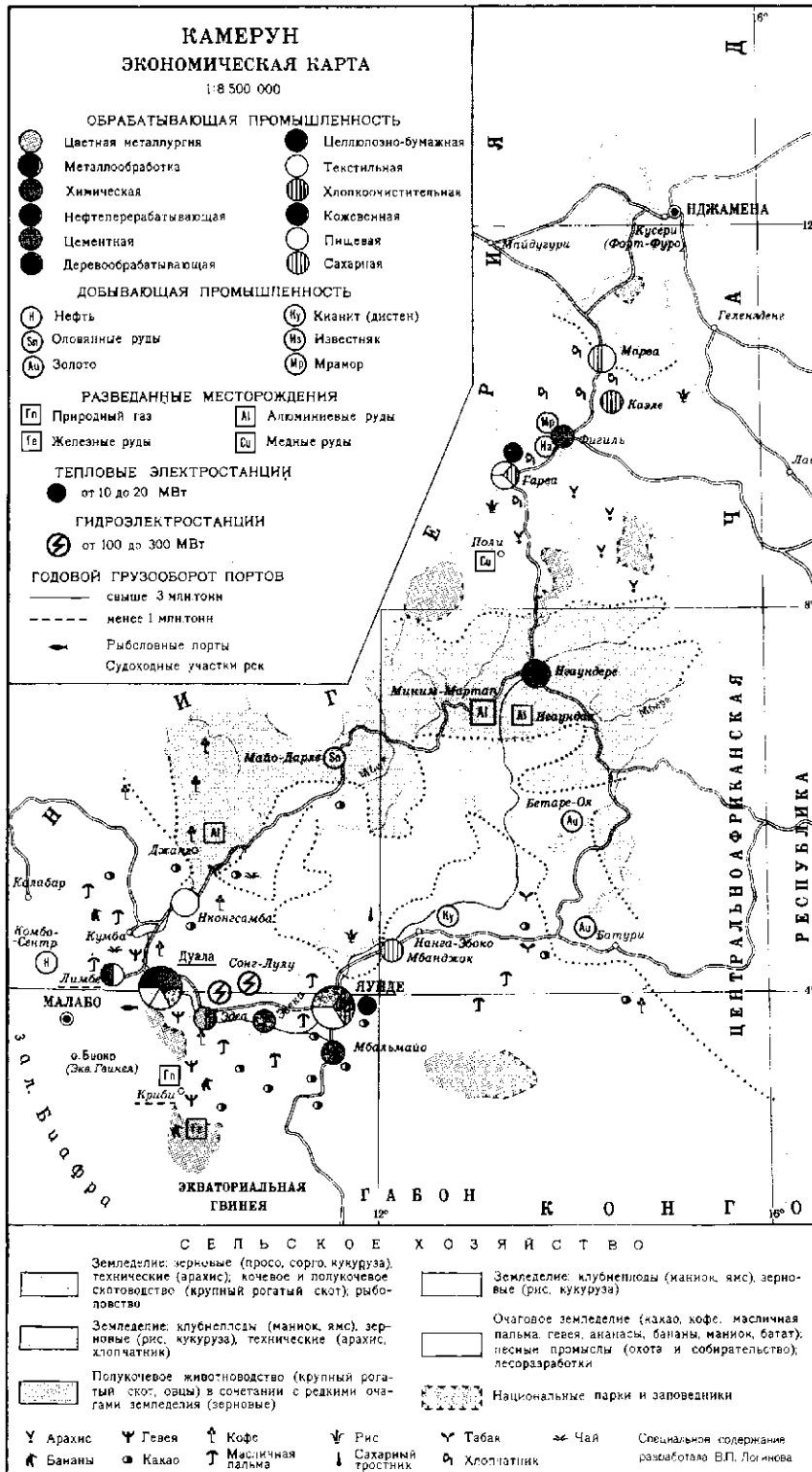
И. Н. Лобашева.

Экономико-географический очерк

Общая характеристика хозяйства.

Основа экономики К. — с. х-во, специализирующееся на произ-ве экспортных культур (какао-бобы, кофе, бананы, продукты масличной пальмы и др.). В пром-сти преобладают отрасли по обработке с.-х. сырья, лесоразработка, деревообр. пром-сть. В 1983/84 ВВП достиг 3195 млрд. фр. КФА (в текущих ценах), доля с. х-ва в ВВП 34%, пром-сти 27%. В 1981—84 ср.-год. темп прироста ВВП составил св. 5% (в сопоставимых ценах).

Гос-во занимает ведущие позиции в области транспорта (в ж.-д. транспорте пр-ву принадлежит 100% капитала компаний, в воздушном 70%, морском 66,6%, гор. транспорте 65%), связи



нимаются меры по совершенствованию с.-х. кредита и др. видов гос. помощи кооперативам, ликвидации скупщиков-посредников и предоставлению некоторым кооперативам монополии на закупку отд. видов с.-х. продукции. К смешанным компаниям в пром-сти принадлежат КАМШУКО («Камерун шугар компани») (87,5% гос. капитала в 1979), СОКАМЕ («Сосьете камерунез дез ангре») (74,5%, з-д химич. удобрений), Нац. об-во по переработке нефти (68%, нефтеперераб. з-д) и др. Сфера приложения частного иностр. капитала — горнодоб. и обработ. пром-сть, произ-во потребительских товаров.

В нач. 1960-х гг. в К. была разработана программа экономич. и социального развития на 1960—80. В 1986 завершается выполнение 5-го пятилетнего плана.

Сельское хозяйство. До 50% всего экспорта (1980) приходится на долю продукции с. х-ва. Пашня и многолетние культуры занимают св. 6% терр., луга и пастбища 36,8% (1980).

Земледелие — ведущая отрасль с. х-ва. Почти повсеместно в мелких х-вах применяется подсечно-огневая система земледелия. Св. 50% ежегодно обрабатываемой земли занято прод. культурами, 30% экспортными культурами. Главные прод. культуры: просо и сорго (ср.-год. сбор в 1970 — нач. 1980-х гг. 300—400 тыс. т), кукуруза (300—350 тыс. т), рис (30—40 тыс. т необрушенного риса), маниок (св. 900 тыс. т), ямс (400 тыс. т), макао и таро (ок. 750 тыс. т), батат (100 тыс. т), бананы «плантан» (ок. 1300 тыс. т), арахис, овощи, бобовые и др. С кон. 1960-х гг. освоена культура сах. тростника. Осн. экспортные культуры: какао (ср.-год. сбор в 1970 — нач. 1980-х гг. ок. 110—120 тыс. т), кофе (св. 100 тыс. т), бананы (80 тыс. т), каучук (17—18 тыс. т), табак (ок. 3 тыс. т), чай (ок. 2 тыс. т), масличная пальма (пром. произ-во ядер пальмовых орехов ок. 10 тыс. т, пальмового масла св. 50 тыс. т), хлопчатник (60—80 тыс. т хлопко-сырца).

Животноводство. Важную роль в с. х-ве сев. и зап. р-нов играет кочевое и полукочевое скот-во. поголовье (1982/83, млн.): кр. рог. скота ок. 3,7, овец и коз 3,2, свиней ок. 1, птицы 10,3 млн. шт. Вывозятся гл. обр. необработанные шкуры и кожи. Неск. тыс. голов кр. рог. скота ежегодно перегоняется для продажи в Нигерию. Товарное молочное жив-во практически отсутствует.

Лесное хозяйство. Лесами занято 43% терр. страны, или 20 млн. га. К. — монополичный поставщик на мировой рынок ценной древесины азобе (железное дерево), вывозится также древесина дусье, сапели, сипо, акажу (вид красного дерева), обече, иломба и др. Лесозаготовки ведутся преим. в прибрежных и центр. р-нах, наиб. обеспеченных трансп. путями. В стране действует ок. 100 лесозаготовит. компаний, из к-рых св. 70 — иностранные. Объем заготовок круглого леса составляет

(60%), в энергетич. х-ве и водоснабжении (99%). В 1970-е гг. возросли позиции гос-ва в с. х-ве, в осн. благодаря созданию кр. агропром. комплексов, принадлежащих гос. или смешанным компаниям. В общем объеме акционерного капитала агропром. комплексов гос. капитал составлял в среднем 50,2% (1984). Име-

ются агропром. комплексы по выращиванию масличной пальмы, сах. тростника, пшеницы, риса, каучуконосов и др. Корпорация развития К. (КДК) принадлежит 100 тыс. га земли (плантации масличной пальмы, каучуконосов, бананов, чая и др., общей площадью 35 тыс. га). Развивается кооп. движение. При-

1,5 млн. м³ (1983/84). До 60% заготавливаемой древесины перерабатывается на месте.

Рыболовство. Общий улов рыбы во внутр. водоёмах 50 тыс. т (1982/83). В прибрежных р-нах традиц. рыб-вом занято св. 10 тыс. чел. Улов рыбы ок. 56 тыс. т (1982/83). С 1960-х гг. начал развиваться пром. мор. лов рыбы и креветок (св. 20 тыс. т в год).

Промышленность. Доля пром. продукции (в осн. за счёт нефти) в экспорте

страны возросла с 7% (1960) до 50% (1984). Общее число работающих по найму в пром-сти составило св. 40 тыс. чел. (1984).

Добычающая промышленность. Разрабатываются м-ния: нефти (0,8 млн. т в 1978, 6,5 млн. т в 1983, 8 млн. т в 1984) ок. г. Лимбе (Виктория), оловянной руды (ок. 20 т в год в 70-е гг.) в р-не Майо-Дарле, золота (до 6 кг) ок. гг. Бетаре-Оя и Батури, кианита (дистана) ок. г. Нанга-Эбоко, известняка ок. г. Фигиль, мрамора ок. г. Бидзар, песка и т. д.

Энергетика. Установленная мощность электростанций 496,6 МВт (1984), из них 263,2 МВт приходится на ГЭС, в осн. ГЭС «Эдеа» и «Сонг-Лулу» на р. Санага. Произ-во электроэнергии ок. 2,2 млрд. кВт·ч (1983), из них св. 1,3 млрд. даёт ГЭС «Эдеа» и 0,8 — «Сонг-Лулу». Наиб. крупные ТЭС (на импортной нефти): в Яунде, Гарва, Дуала-Баса.

Обрабатывающая промышленность. Развита пищевкус. пром-сть: переработка какао-бобов, очистка кофе, маслодельная, пивовар. и чайная (в гг. Толе, Нду, Яунде, Дуала, Эдеа, Гарва, Марва, Нконгсамба, Дибомбари и др.), а также первичная обработка с.-х. сырья: хл.-очистит. (гг. Гарва, Марва, Казле), произ-во таб. продукции (Яунде), первичная обработка латекса (Тико, Дизанге и др.). К традиц. отраслям относится деревообрабатывающая, пр-тия к-рой находится в гг. Белабо (мощность 127 тыс. м³ коры, 16 тыс. м³ пиломатериалов, 24 тыс. м³ однослойной фанеры), Яунде, Дуала, Димако, Мбальмайо, Эсека. За годы независимости появились новые отрасли пром-сти: сахарная в Мбанджоке (27—28 тыс. т сахара в год), текст. (прядельно-ткацкое и отделочное произ-во) в гг. Дуала, Гарва, целл.-бум. в Яунде и Эдеа (мощность 122 тыс. т бумажной массы в год), произ-во удобрений в Дуале, стройматериалов (прежде всего цемента) в гг. Дуала и Фигиль, муком. пром-сть — в Дуале, кож.-обув. в Дуале, Нгаундере. Алюм. з-д в Эдеа (мощность 80 тыс. т в год) работает на глинозёме из Гвинеи (гл. акционеры — франц. группы «Пешина» и «Южин»). Ок. 45% алюм. слитков экспортируется (в осн. во Францию и Японию). Имеются



пр-тия маш.-строит. и металлообр. пром-сти (произ-во металлоконструкций и профильного проката, ручного с.-х. инвентаря, сборка легковых автомобилей, радиоаппаратуры, электротехнич. приборов и т. д.), гл. обр. в гг. Дуала и Яунде. В 1981 введён в строй первый нефтеперерабатывающий завод на мысе Лимбе [близ г. Лимбе (Виктория)] мощностью 3,5 млн. т сырой нефти в год.

Транспорт. Св. 70% внутр. перевозок приходится на ж.-д. транспорт. Общая протяжённость ж. д. 1168 км (1980). Осн. ж.-д. линии: Дуала — Яунде (309 км), Дуала — Бонабери — Нконгсамба (172 км), Транскамерунская ж. д. Яунде — Нгаундере (623 км), введённая в строй в 1974. Объём перевозок по жел. дорогам св. 240 млн. пасс.-км и св. 550 млн. т-км (1980).

Общая протяжённость шосс. дорог (тыс. км, 1984, оценка) 65, из них нац. значения — 6,2, районного — 11,1. Важное значение имеют автодороги Дуала — Тико — Лимбе (91 км) и Баменда — Мбуда — Бафусам (80 км). Через терр. К. проходят трансафр. автомобильные магистрали: Лагос (Нигерия) — Момбаса (Кения), Лагос (Нигерия) — Битам (Габон), Дакар (Сенегал) — Майдугури (Нигерия) — Нджамена (Чад). Завершается стр-во автострад Яунде — Дуала и Яунде — Либревиль (Габон). В 1984 автопарк составил ок. 86 тыс. автомобилей.

Мор. порты: Дуала (ок. 90% всего грузооборота страны), Криби, портовый комплекс Тико — Лимбе — Бота (в осн. экспортные операции), порт Кампо (вывоз леса) — собственность гос-ва. Нац. торговый флот К. действует с 1975 (4 собственных судна и 2 арендованных). Гарва — важный речной порт (собственность гос-ва). Через него вывозится в осн. хлопок, а также часть грузов Республики Чад. Междунар. аэропорты в Дуале, Яунде и Гарве. С 1971 действует нац. авиакомпания КАМЭР, в которой государству принадлежат 75% акций.

Внешнеэкономические связи. Оборот внеш. торговли в 1983 составил 783,5 млрд. фр. КФА, в т. ч. экспорт 368,8 млрд. и импорт 414,7 млрд. Осн. экспортные товары: какао-бобы и кофе. С 1978 К. экспортирует нефть (ок. 50% экспортных поступлений, 1983). Ввозят также тропич. древесину (до 8%), хлопок-волокно, каучук, бананы, арахис, продукты масличной пальмы. В целом с.-х. товары (включая древесину) дают до 50% стоимости экспорта. Гл. статьи импорта: машины и оборудование (ок. 30%), прочие товары производств. назначения (более 20%), полуфабрикаты (ок. 18%), товары широкого потребления (св. 10%), топливо и смазочные материалы, продовольствие, сырьё и т. д. Ок. 50% экспорта и 60% импорта приходится на долю стран ЕЭС



1. Плотина на р. Санага. 2. Торгово-административный центр в Яунде. 3. Алюминиевый завод в г. Эдеа. 4. Рынок в деревне.

622 КАМЕРУН

(1982), в т. ч. около 23% экспорта и около 43% импорта на долю Франции.

Ден. единица — франк КФА.

Вооружённые силы



Вооруж. силы состоят из сухопутных войск, ВВС и ВМС. Верховный главнокомандующий — президент, непосредств. руководство осуществляет гос. министр вооруж. сил. Общая числ. вооруж. сил св. 7 тыс. чел. (1983), из них ок. 6 тыс. чел. — сухопутные войска (отд. батальон, арт. батареи, подразделения спец. войск и материально-технич. обеспечение). В ВВС св. 300 чел.; в ВМС ок. 500 чел. Осн. морская база — Дуала. На вооружении тяжёлое и лёгкое стрелковое оружие; 105-мм и 76-мм пушки, 81-мм миномёты, 106-мм безоткатные орудия, более 20 самолётов (учебные, транспортные и связи), 10 вертолётов, ок. 40 сторожевых и десантных катеров. Вооружение и боевая техника — иностр. произ-ва. Вооруж. силы комплектуются на основе закона о всеобщей воинской обязанности (1972). Срок действит. воен. службы 2 года. Кроме вооруж. сил имеются военизиров. отряды и подразделения жандармерии — около 7 тыс. чел.

Здравоохранение

В 1979 рождаемость составила 42, смертность — 19 на 1 тыс. жит.; детская смертность (1970—75) — 137 на 1000 живорождённых. Ср. продолжительность жизни 44 года. Распространены малярия, лепра, венерич. болезни,

ок. 80% нас. было неграмотно. В стране исторически сложились 2 системы образования. В зап. части система образования сходна с английской: нач. школа 8-летняя (с 6 лет), ср. школа 5-летняя, состоит из 2 ступеней (3+2); обучение на англ. яз., но изучается также французский. Обязат. обучения нет. В вост. части страны система образования сходна с французской: нач. школа 6-летняя, неполная ср. школа — общеобразоват. колледж со сроком обучения 4 года, полная ср. школа — лицей с 7-летним. Провозглашено обязат. обучение для детей 6—12 лет. Наряду с гос. школами существуют частные и миссионерские. Обучение в гос. школах бесплатное. В 1980/81 уч. г. в 4791 нач. школе обучалось св. 1379 тыс. чел., работало ок. 26,8 тыс. учителей, в ср. школах было 169,3 тыс. уч-ся, работало ок. 6 тыс. учителей.

Проф.-технич. подготовка осуществляется на базе нач. школы в профтех. училищах в течение 2—3 лет, ср. технич. — в технич. лицеях с 7-летним сроком обучения на базе неполной ср. школы. В 1979/80 уч. г. в системе проф.-тех. подготовки было 157 уч. заведений (в т. ч. 127 частных) с 51 560 уч-ся (в т. ч. 38 680 уч-ся в частных уч. заведениях). Подготовка учителей для нач. школы осуществляется на базе неполной ср. школы (в 1980/81 уч. г. было св. 2,1 тыс. уч-ся), учителей для ср. школ — в Высшей нормальной школе в Яунде (осн. в 1961).




шистосоматоз, филяриатоз, менингит. В 1977 было 67 больниц, 300 центров здравоохранения и диспансеров, 324 миссионерских и частных мед. учреждения. Коечный фонд составил 21 271 койку (ок. 32 коек на 10 тыс. жит.; в 1960 — 10 604 койки, т. е. 22,5 койки на 10 тыс. жит.). Работали 477 врачей (на 1 врача ок. 14 тыс. жит.), 93 фармацевта, 19 зубных врачей, 1059 медсестёр и 426 а. ушерок. Врачей готовят в университетском центре медико-санитарных наук в г. Яунде.

Народное образование и научные учреждения

Первые школы были созд. в К. миссионерами в кон. 19 в. В сер. 1970-х гг.

Вопросами просвещения ведают Министерство национального образования и Гос. секретариат технич. обучения молодёжи.

В у з ы: Ун-т в Яунде (с 1962, в 1983/84 уч. г. 10 тыс. студентов, 435 преподавателей, в Яунде находятся ф-ты: экономико-юридич., гуманитарных наук, естеств. наук; в Дуале — экономич. ф-т; в Джанге — с.-х.; в Буаза — ф-т гуманитарных наук; в Нгаундере — естеств. наук); Высшая политехнич. школа (осн. в 1971), Высшая школа журналистики (осн. в 1970), Нац. колледж с. х-ва, Нац. административная школа, Нац. ин-т спорта, Высшая школа связи и др. Обучение в вузах на английском и французском яз.



Библиотеки. Нац. архив в Яунде (осн. в 1952). Б-ка ун-та в Яунде (более 68 тыс. тт., 1984). Б-ка Высшей нормальной школы в Яунде (более 20 тыс. тт.), Нац. б-ка в Яунде (более 10 тыс. тт.), Б-ка Ин-та демографич. исследований в Яунде (более 7 тыс. тт.).

Научные учреждения. В Яунде: Совет науч. и прикладных исследований (осн. в 1962), Нац. бюро научно-технич. исследований (осн. в 1965), Камерунская ассоциация содействия развитию науки (1972), Региональный н.-и. центр по изучению африканских яз. (1977), Пастеровский ин-т (1959), Исследовательский ин-т с. х-ва (с филиалами в Дуале и др. городах), Ин-т демографич. исследований (1972), Нац. ин-т географии (1945), Горно-геол. исследовательское бюро (1959); в Дуале: Исследоват. лесотехнич. центры и метеослужба; имеются также Ин-т по изучению проказы, Ин-т хлопка и др.

В. З. Клепиков.

Литература

В нач. 20 в. у народа бамум сложилась оригинальная письменность (см. *Бамум письмо*). Однако дальнейшего развития эта письменность не получила. Начиная с 1930-х гг. эпизодически появляются произв. на местных языках, гл. обр. фольклорного характера. Совр. лит-ра К. создаётся в осн. на франц. яз., в меньшей мере — на английском. Первые произв. на франц. яз. появились в 20-х гг. (записи фольклора, этногр. очерки). В осн. становление лит-ры начи-


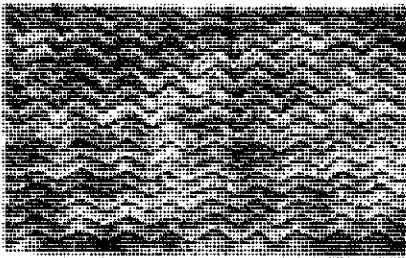

нается в 50-х гг. Всенар. характер антиколон. движения придавал поэзии и прозе этих лет черты гражданственности. Творчество поэта Э. *Эпьяня Йондо* (сб. «Камерун! Камерун!», 1955, опубл. 1960) тесно связано с нар. песенной традицией. С антиколон. стихами выступил Ф. Сенга-Кью. Осн. место в прозе заняли произведения, направленные против колониализма и отживающих норм патриарх. общества: повесть Б. *Матила* «Африка, мы не знаем тебя!» (1956), романы М. *Бети* «Жестокий город» (1955), «Чудесное исцеление короля» (1958) и повесть «Завершённая миссия» (1957). Вершина антиколон. протеста — произведение Ф. *Ойно*: роман «Жизнь боя» и повесть «Старый негр и медаль» (оба — 1956).

После провозглашения независимости в 1960 была созд. Ассоциация камерунских поэтов и прозаиков. В 1965 издана антология «Девять камерунских поэтов». С сер. 60-х гг. развивается новеллистика, эволюционирующая от бытописания к социально-критич. анализу (Р. *Филомбе* — сб. рассказов «Письма из моей лачужки», 1964; «Небылицы», 1971; Г. *Ойно-Мби* — сб.ки новелл «Летопись поселка Мвутесси», 1971—72). В прозе наряду с просветительской (романы Филомбе «Моя дорогая Сола», 1966; Ж. Ж. Мокто «Рамиту, моя чужеземка», 1971) и социально-критической (романы Р. Ж. Меду Мвомо «Дневник Фалиу», 1972, и П. *Ндеди-Пенды* «Сеть», 1971) тенденциями появляются черты романтич. идеализации (в духе *негритюда*) традиц. уклада афр. стран, противопоставляемого как более гуманного социальному устройству Запада (романы Ф. *Бебея* «Сын Агаты Мудио», 1967; «Кукла ашанти», 1973; «Король Альбер из Эффиди», 1976). В романе О. Г. Аханды-Эссомбы «Запретный плод» (1975) эта тема трактуется с крайних консервативно-охранительных позиций. Романы Бети («Помни Рубена», «Перпетю и привычка к страданию», оба — 1974) с позиций левозкстремизма критикуют действительность постколон. Африки. Заметных успехов достигла драматургия (социально-бытовые комедии Ойно-Мби). Наиб. значительное поэтич. произв. — лирико-философский цикл С. М. *Эно-Белинги* («Негритянские маски», 1972).

И. Д. Никифорова.

Архитектура и изобразительное искусство

Следы древних культур народов К. обнаружены на С. страны — в долине



1. Жилище бамилеке. Общий вид. 2. Статуэтка животного. Экон. Музей антропологии и этнографии им. Петра Великого. Ленинград. 3. Маска-наголовник. Дерево, обтянутое кожей. Аньянг. Музей антропологии и этнографии им. Петра Великого. Ленинград. 4. Бронзовая голова быка. Музей антропологии и этнографии им. Петра Великого. Ленинград. 5. Мужская фигура с трубкой. Музей в Ганновере. 6. Наголовник. Экон. Камерун. 7. Головка курительной трубки. Дерево. 8. Скамейка. Бали. Музей антропологии и этнографии им. Петра Великого. Ленинград. 9. Общественная хижина бамилеке. Фрагмент. 10. Циновка. Экон. Музей антропологии и этнографии им. Петра Великого. Ленинград. 11. Изделия из бисера.

рек Шари и Логоне и к Ю. от оз. Чад: геометрич. узоры и стилизов. фигуры животных, выбитые на поверхности скал (р-н Ягуа), остатки поселения, глиняная скульптура и утварь (ок. г. Марва), предметы культуры Сао. На С. распространены укрепл. усадьбы «саре», в к-рых жилые и хоз. постройки окружены общей глиняной стеной или травяной плетёной изгородью с одним входом, по углам к-рого располагаются глиняные амбары, служащие сторожевыми башнями. У нек-рых народов деревни окружены неск. рядами стен (до 7). Хижин круглые в плане, сложенные из глины или камня, с конич. тростниковой или соломенной крышей. На юге К. в лесной зоне, жилища строят из дерева, бамбука, листьев пальмы рафии; внутр. перегородки делаются из плетёных циновок. Наиболее выразительны формы жилищ мусгу и бамилеке. Мусгу лепят ульвидные дома из глины, снабжая их внеш. поверхность рубцами во избежание размыва дождями. В постройках бамилеке четверик стен сочетается с округлой кровлей, своим силуэтом напоминающей сахарную голову; стены и остова кровли плетёные, такая же плетёнка образует потолок. Широкий вынос кровли опирается на столбы. Столбы, дверные полотноща и наличник покрываются резными фигурками людей и зверей на темы племенной мифологии. В кон. 19 в. в К. возникли города (Яунде и др.) без определ. планировки. Они застраивались домами местного типа и зданиями в духе европейской архитектуры (здания миссий). В кон. 19 в. камерунскими строителями Нгунсо и Нкебеком Нгдобо был построен дворец Нджойи в Фумбане, в архитектуре к-рого использованы местные традиции. Дворец состоит из отд. строений типа хижины, обшитых резными дерев. досками. С 1950 — 60-х гг. центр. р-ны застраиваются зданиями совр. европ. стиля по проектам местных (Нгоде, Н. Коллинса) и европ. (фирма А. Шомета, арх. Дж. Ф. Геди и др.) архитекторов. В годы независимости большое внимание уделяется стр-ву начальных школ и 1-этажных жилищ. Создан союз архитекторов (в Дуале).

У всех народов К. распространена резьба по дереву. Многочисл. бытовые предметы представляют собой сложные резные композиции из фигурок людей, животных и птиц. Из дерева вырезают культовые столбообразные статуэтки. Для большей живописности их раскрашивают, украшают раковинами каури, бусами, браслетами, в прозеи глаз вставляют кусочки металла и стекла. Широко распространены маски, вырезанные из цельного куска дерева, обтянутые кожей антилопы и ярко раскрашенные. Сильно искажённые, утрированные черты, энергичная и сочная резьба придают им особую экспрессию. У пангве в Юж. К. маски окрашены в белый цвет, имеют монголоидный тип лица с острым подбородком и раскрытыми полужакрытыми глазами. Распространены разл. виды ремесел. В р-не Нанга-Эбоко развито гончарство:

тёмно-красные и коричневые неглазурованные сосуды с геометрич. орнаментом, антропоморфные керамич. сосуды, глиняные трубки в виде выразительных человеческих голов, пельяницы. В р-не Фумбана способом «утраченного воска» отливают бронз. кувшины, вазы, трубки; в Эболове и Дуале для туристов вырезают статуэтки из слоеновой кости. Во многих р-нах изготавливают калёбасы, широко распространено иск-во вышивки нац. одежды, скатертей, салфеток, занавесей, изготовление ритуальных предметов из бисера, нанизанного на провололочный каркас. Складывается нац. художеств. школа (жанровые картины, скульптура), в формировании к-рой большой вклад внесли живописцы и скульпторы Абоссоло, Кенфак, Мпандо. Среди совр. резчиков по дереву наиб. известны Момбе Массанга, его сын Г. Муафо, а также Исам Канко. Имеется несколько музеев местного иск-ва: Музей иск-ва народов Центрального К. в Эболове, Музей иск-ва бамилеке в Бафусаме, Музей иск-ва бамум в Фумбане.

В. Л. Воронина, Н. Е. Григорович.

Театр

Среди народов К. с древности бытуют танцевально-муз. игры-пантомимы. Нек-рые танцы иногда превращаются в игровую сценку, приближаясь к нар. театру. В Яунде в 1955 была созд. Ассоциация молодых артистов К.; руководитель труппы С. Авона поставил свою пьесу «Женитьба Эбуту». Коллектив показывал фольклорные программы. В 1961 Авона осуществил постановку своей пьесы «Безработный», к-рая рассказывала о положении местной интеллигенции в момент перехода страны к независимости, критиковала систему образования, насаждённую франц. колонизаторами. В 1961 в Дуале организован Нар. т-р К., открывшийся пьесой руководителя т-ра Боз-а-Аманга «Действо об Адаме». В репертуаре т-ра пьесы — «Чаевые», написанная группой студентов, а также «Погоня за деньгами» (1965) и «Любовники ниоткуда» (1968) Боз-а-Аманга, бичующие пороки совр. бурж. общества. В 1967 в Дуале драматург Ж. П. Диконг-Пипа организовал драматич. труппу «Авангард Африки». Для неё он написал пьесы «Легенда о клоуне» (1967) и «Неизбежный компромисс» (1969) о взаимодействии европ. и афр. культур. Критике пережитков прошлого посвящена его пьеса «Правда этой страны» (1971), осуждающая этнич. рознь. Особое значение для развития т-ра К. приобрело творчество Г. Ойон-Мба, автора социально-бытовых комедий «Три претендента — один муж» (1969), «До нового предупреждения» (1967), «Наша дочь не выйдет замуж». В 1973 в одной из драматич. трупп состоялась премьера историч. пьесы Диконг-Пипа «Героическая смерть ламидо из города Баньо». В 1968 любительские коллективы объединились в Камерунскую федерацию любительских т-ров, к-рая в 1969 провела 1-й фестиваль драматич. иск-ва (участвовало 12 трупп), а в 1970—71

смотр любительских коллективов в Яунде и Дуале.

Н. И. Львов.

Музыка


Специфика муз. культуры К. обусловлена разнородностью этнического состава населения. Разнообразен музыкальный инструментарий: многочисленны ксилофоны, в т. ч. миндзан (переносной, с резонатором из тыквы) и большой бревенчатый; барабаны мбз, эндум, кзуаль и др., балафоны, арфы, в т. ч. нгомби (8-струнная); цитра мвет, лютия молору, сансы, трещотки, в т. ч. энгис (в форме сосуда), погренушки, а также флейты санри, алгита (тип гобоя), какаки (длинная металлич. труба) и др.

Своеобразны песни, составы инструм. ансамблей, манера исполнения каждого народа. В ряде р-нов К. музыка сопровождается трудовые процессы: песни рыбаков (на юге К.), лирич. песни дробящих кукурузу женщин и др. Распространено как сольное, так и хоровое пение. У фульбе сольные песни сопровождаются лютей молору, флейтами, иногда алгаитой, хоровые, где солист чередуется с хором, — инструм. ансамблем из флейты, мвета, барабана кзуаль. В хоровом пении присутствуют элементы полифонии, используются разнообразны приёмы исполнения, в т. ч. типа йодлей. У чамба и др. народов сев. р-нов страны встречается пение параллельными квартами и квинтами, а у этон, мвели и ряда др. — параллельными терциями и квартами. Мн. песни неотделимы от танцев (танец сопровождается пением и игрой на муз. инструментах). Богата песенно-танц. традиция пигмеев, пение к-рых (поют преим. женщины) отличаются полифоничностью, разнообразие вокальных приёмов — рулады, йодли и т. п. У нек-рых народов существует традиция излагать какие-то события с помощью музыки. Таковы «напевные сказания» скаангана у булу, исполняющиеся попеременно солистами (гл. обр. женщины) и хором. Своего рода спектаклем является жанр мвет, объединяющий пение, танец, пантомиму, драм. эпизоды (назв. — от инструмента, выполняющего важную роль в этом представлении). Тон спектаклю задаёт мбон-мвет (музыкант, играющий на мвете).

Значит. слои муз. культуры — придворная музыка, исполнители к-рой — профессионалы: *гриоты* — у хауса, боа и вамбаассе — у фульбе. Расцвет придворной музыки связан с гос-вом Бамум. В песнях и танцах сочетались особенности музыки разных народов К.

Христ. миссии насаждали культовое пение (на него оказали влияние местные песенные традиции). И в совр. К. функционируют многочисл. хоровые коллективы, исполняющие культовую музыку.

В 20 в. началось активное проникновение в культурную жизнь городов К., прежде всего Яунде и Дуалы, европ. и амер. муз. влияний. Это связано с организацией радиовещания, появлением танц. оркестров, в к-рые включались гитары, аккордеоны, саксофоны, кон-



Барабан квака. Музей антропологии и этнографии им. Петра Великого. Ленинград.

трабасы и др. Развернулась деятельность композиторов и исполнителей соств. соч. — Г. Муэлла, Ж. Бикоко, П. Айи, Р. Нзе и др. Существует вклад в муз. культуру К. певца, гитариста, писателя, музыковеда Ф. Бебея, музыканта и писателя С. Эно Белинги.

В 1960—70-х гг. выдвинулась группа музыкантов, среди к-рых композитор, дирижёр, саксофонист и трубач М. Дибанго, исполнители соств. песен певцы Ж. Джумбиссье, Ж. Эланга, Эне-Мбенде, А. Липенде, Л. Эбоа, гитарист К. Фаселли. В К. созданы: «Хор чёрного креста» (руководитель П. К. Нгуму), оркестр И. Камдема; организован Камерунский союз музыкантов и композиторов (1972). Во всех провинциях имеются центры муз. культуры, занимающиеся сборанием и изучением фольклора, организацией ансамблей песен и танцев. Большую работу ведут Управление по делам культуры при Мин-ве информации и культуры. Нац. совет по делам культуры (осн. в 1973). Изучению традиц. музыки и танцев посвящена деятельность Регионального центра по документации и исследованиям в области устных традиций и развития афр. языков (при Ин-те обществ. наук, осн. в 1974), Камерунского об-ва афр. культуры, Федерации лингвистич. и культурного центра, Центра афр. исследований при ун-те в Яунде, Ф-та иск-в того же ун-та. Регулярно проходят фестивали традиц. музыки (с 1973), а также нац. фестивали культуры и др. (в 1982 в Яунде состоялся фестиваль фильмов, посвящённый афр. музыке).

Дж. К. Михайлов.

Кино

Первые ленты К. носили этногр. характер: «Там-там в Париже» (1963, реж. Т. Сита-Белла), «Большой дом Бамбилеки» (1966, реж. Ж. П. Нгасса). В 1966 при Мин-ве информации был созд. отдел кино. В 1973 декретом пр-ва учреждён фонд кинопромышленности, из к-рого финансируется произ-во фильмов.

Режиссёр Ж. П. Диконг-Пипа первые короткометражные ленты снял во Франции: «Рога» (1964) и «Верните мне отца» (1965). Известность режиссёру принёс фильм «Чужой ребёнок» (1975),

затрагивавший проблему традиц. общества. В фильме «Цена свободы» (1979) режиссёр продолжил разработку этой темы. Фильм «Рибо, или Дикое солнце» (1978, реж. Ж. Нама) посвящён доколон. периоду в истории К. Реж. Д. Камва работает в жанре комедии. Его лента «Коляска» (1975) высмеивала широко распространённую традицию свадебного выкупа, а фильм «Наша дочь» (1981) разоблачает безудержное подражание Западу бюрократич. элиты.

В стране ок. 60 кинотеатров (1982). В год производится 1—2 игровых фильма.

Е. Г. Кулик.

Лит.: Голубчик М. М., Федеративная Республика Камерун, М., 1968; Логинава В. П., Объединённая Республика Камерун, Справочник, М., 1982; Мельников И. А., Корочанцев В. А., Камерун, М., 1972; Encyclopédie de la République Unie du Cameroun, t. 1—3, Abidjan — [e. a.], 1981.

Орлова А. С., Уровень общественного развития народов Камеруна к началу европейской колонизации Африки, «Советская этнография», 1959, № 5; Du Gast I., Monographie de la tribu des Ndiki, t. 1—2, P., 1955—59; Lembezat B., Kiridi, les populations païennes du Nord Cameroun, P., 1950; Lebeuf J. P., Archéologie Tchadienne. Les Sao du Cameroun et du Tchad, P., 1962; Le Vine V. T., Le Cameroun..., v. 1—2, P., 1970; Le Vine V. T., Nye R. P., Historical dictionary of Cameroun, Metuchen, 1974; Mveng E., Histoire du Cameroun, P., 1963; Tardits Cl., Contribution à l'étude des populations Bamileké de l'Ouest Cameroun, P., 1960.

Гальперина Е. Л., Литературные проблемы в странах Африки, в сб.: Современная литература за рубежом, сб. 1, М., 1962; Ивашева В. В., Литература стран Западной Африки. Проза, М., 1967, с. 79—144; Потехина Г. И., Очерки современной литературы Западной Африки, М., 1968, с. 114—64; Никифорова И. Д., Национальная специфика западно-африканских литератур, М., 1970; её же, Африканский роман. Генезис и проблемы типологии, М., 1977, с. 132—41; Взаимосвязи африканских литератур и литературы мира, Сб., М., 1975, с. 124—61; Литературы Африки, М., 1979, с. 222—34; Riail J., Littérature camerounaise de langue française, Lausanne, 1972 (имеется библио.).

Ольдерогге Д. А., Искусство народов западной Африки в музее СССР, Л.—М., 1958; Искусство народов Африки, М., 1975; L'habitat au Cameroun, P., 1952; Lecoq R., Les bamileké, P., 1953; Herrmann F., Germann P., Beitrage zur afrikanischen Kunst, B., 1958; Eno-Bellinga M. S., Musique traditionnelle et musique moderne au Cameroun, «Bulletin of the International Committee on urgent and ethnological research», 1969, № 11; Ngumu P. C., Les Mendzang, De Chanteurs de Yaounde, W., 1976 «Acta Ethnologica et linguistica», series musicologica, № 34.

Вопросы театрального искусства, М., 1975, с. 346—50; Львова Н. И., Современный театр Тропической Африки, М., 1977, с. 177—88, Искусство кино, 1971, № 4, с. 3 обл.

КАМЕРУНА ЛИНИЯ, крупный линейный структурный элемент сев.-вост. простираения, условно разделяющий **Африканскую платформу** на две части. Выделена нем. геологом Э. Кренквелем (1957). Прослеживается от входящего в Африку угла Гвинейского зал. до Суэцкого зал. в районе Акабы. Вдоль К. л. отмечены зоёновые интрузии и вулканы, на разных участках она сопровождается древними и молодыми разломами, мелкими грабенообразными прогибами.

КАМИЛЬ Мустафа (1874—1908), деятель нац.-освободит. движения Египта, публицист, основоположник егип. национализма. Род. в Каире в семье воен. инженера, принадлежавшей к высшим слоям феод.-помещичьей знати. Изучал право в Тулузском ун-те (Франция) и во Франц. школе права в Каире. В студенч. годы начал обществ.-политич. деятельность как публицист и оратор. В 1894 установил связи с хедивом Аббасом Хильми II, выполнял его

поручения в Турции, др. странах Европы. В 1904 получил титул *паши*. В 1900 основал издательство «Дар аль-Лива», к-рое выпускало газету «Аль-Лива», ставшую рупором революц. молодёжи и разночинной интеллигенции. Отстаивал идеи панисламизма, мусульм. традиций и самобытности Египта, выступал против англ. колон. господства (осн. задачей считал борьбу за эвакуацию брит. войск). Сторонник внутр. автономии Египта в составе Османской империи, рассчитывал на помощь тур. пр-ва в борьбе против Великобритании. В обстановке общенац. подъёма основал 22 окт. 1907 партию *Ватан*, был избран её председателем. Занимался широкой просветительской деятельностью: учредил в Каире общеобразоват. нац. школы и курсы, участвовал в кампании за открытие нац. егип. ун-та. К. — автор историч. драмы «Завоевание Андалусии» (1893), кн. «Переписка с Жюльеттой Адан» (1895—1908). Умер в Каире. Похороны К. вылились в массовую антиимпериалистич. демонстрацию.

Соч.: Мир ва-ль-иктиляль аль-инглизи (Египет и английская оккупация), Каир, 1896; аш-Шам аль-мушрика (Восходящее солнце), ч. 1—2, Каир, 1904; Дифа аль-Мысри ан билдихи (Защита египтянином его страны), Каир, 1906; Egyptions et Anglais, [2 éd.], P., 1906; аль-Масала аш-шаркия (Восточный вопрос), ч. 1—2, Каир, 1909.

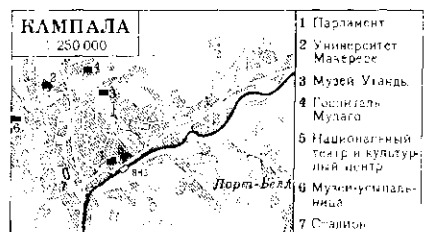
Лит.: Крачковский И. Ю., Мустафа Камил и Жюльетта Адан, Избр. соч., т. 3, М.—Л., 1956; Долгина А. А., Очерки истории арабской литературы нового времени. Египет и Сирия. Публицистика 1870—1914 гг., М., 1968, с. 85—94; Коцарев Н. К., Писатели Египта, XX в., М., 1975, с. 120—22 (библи.); Рафафи Абд ар-Рахман, Мустафа Камиль..., Каир, 1950 (на араб. яз.); Рашид Ахмед, Мустафа Камиль..., Каир, 1958 (на араб. яз.).

Н. А. Иванов.

КАМИНА (Kamina), город на Ю. Заира. 56 тыс. жит. (сер. 1970-х гг.). Узел жел. и автодорог и торг.-распределит. центр. Пр-тия пищевкус. пром-сти.

КАМПАЛА (Kampala), столица Уганды. Адм. ц. Центральной пров. Расположена близ сев. побережья оз. Виктория, на холмах (на выс. св. 1300 м). 458 тыс. жит. (1980). Климат экв. муссонный; ср. темп-ра янв. ок. 22° С, июля ок. 20° С. Осадков св. 1500 мм в год. К. — важнейший политич., культурный, финанс., торг.-пром. центр страны. Занимает ведущее положение в пищевкус., химич., фармацевтич., кож.-обув. промышленности. Металлообр., деревообр., текст. пр-тия, авторем. мастерские. Узел автодорог. Жел. дорога связывает К. с портом Момбаса (Кения) на Индийском ок. В 35 км к Ю., в Энтеббе, — междунар. аэропорт.

Осн. как крепость в 1890 англ. колон. деятелем Ф. Лугардом на холме Кампала (на луганда «импала», «антилопа») рядом с холмом Менго, где издавна



располагалась столица Буганды Менго. К. развивалась как торг. ц. Буганды. В 1906 К. получила статус посёлка гор. типа. В 1938 границы К. были расширены, в 1949 К. получила муниципальный статус. После провозглашения независимости Уганды (1962) К. стала столицей.

Расположенный на холмах, город не имеет единой планировки. На холме Накасеро — деловой центр с парламентом (1962, англ. арх. У. Питфилд и Ф. Бодженер), банками, ж.-д. вокзалом, памятником Свободы (скульптор Г. Малоба). На холме Макерере здания Нац. ун-та Уганды, в т. ч. общежитие студентов, б-ка (1960-е гг., англ. арх. Н. Нормен, Г. Р. Дубарн); на холме Мулаго мед. учреждения (госпиталь Мулаго на 900 коек и др.), на холме Кибубулы — прямоуг. мечеть с зубчатой стеной (1941—51). Вершины холмов Нсамба и Рубага заняты церквями католич. миссий (кон. 19 — нач. 20 вв.); протестантский собор св. Павла (1913—16; цветные витражи). На холме Касуби усыпальница правителей Буганды (1960-е гг.). По склонам холмов расположены европ. и афр. жилые кварталы с криволинейной сетью улиц. Между холмами Нагуру и Кололо разбит парк. Выстроены: стадион на 25 тыс. мест с клубом и отелем, здание Нац. тра и культурного центра (1959), главный почтамт (кон. 1960-х гг.), служебные и жилые помещения для офицеров милиции (1960-е гг., арх. Эндриус).

В К. находятся: ун-т Макерере (осн. в 1922; с 1970 — Нац. ун-т Уганды), школа изящных иск-в М. Труозлл (с 1970), мед. уч-ще, пед. и технич. (с 1954, при нём отделение гражд. стр-ва) колледжи; Науч. об-во Уганды; б-ка (при ун-те); Нац. музей Уганды (осн. в 1908; археол. и этногр. коллекции, собрание муз. инструментов), художеств. галерея. *Х. Кабуйо (Уганда), Н. С. Балезин, В. Л. Воронина.*

КАН (Сао) Диогу (ок. 1440—1486), португ. мореплаватель. В 1481—82 участвовал в экспедиции к берегам Гвинейского зал. под начальством Д. Азанбужи. В 1484—86 совершил самостоят. плавание, во время к-рого открыл неизвестный ранее европейцам зап. берег Африки к Ю. от экватора до мыса Кросс (22° ю. ш.). По пути Кан открыл устье р. Конго и исследовал побережье Анголы.

КАН (Кане) Шейх Хамиду (р. 1928), сенегальский писатель, обществ. деятель. Пишет на франц. яз. В 1961 опубликовал роман «История раздвоения», получивший в 1962 Большую лит. премию Чёрной Африки. В творчестве К. своеобразно переплетаются умонастроения, связанные с концепцией *негритюда*, религ.-мусульм. идеалы.

Лит.: Творческие планы писателя. «Иностр. лит-ра». 1962, № 11, с. 282—83; Никифорова И. Д., О национальной специфике западноафриканских литератур, М., 1970, с. 87—90; Mercier R., Battestini M. et S., Ch. H. Kane, [P., 1965].

Т. М. Петрова.


КАНАНГА (Kananga), быв. Лулуабург (Luluabourg), город на Ю. Заира, на р. Лулуа (приток Касаи); адм. ц. обл. Зап. Касаи. 291 тыс. жит. (1984). Торг.-трансп. центр на ж. д. Илебо — Лубумбаши в месте пересечения автодорог. Пр-тия пищ., фармацевтич. пром-сти. ТЭС. Близ К. — р-н алмазодобычи.

КАНАРСКИЕ ОСТРОВА (исп. Islas Canarias), группа гористых вулканич. о-вов в Атлантич. ок., к С.-З. от побережья Африки (Марокко). Авт. область Испании. Пл. 7,3 тыс. км². Нас. 1,4 млн. чел. (1981). Осн. о-ва: Гран-Канария, Тенерифе, Фуэртевентура, Лансароте. Сложены базальтами; потухшие и действующие вулканы. Выс. до 3718 м (действующий вулкан Тейде на о. Тенерифе). Тропич. вечнозелёная лесная и кустарниковая растительность. Тропич. земледелие. Рыб-во. Зимние курорты. Гл. города и кр. порты — Лас-Пальмас (о. Гран-Канария) и Санта-Крус-де-Тенерифе (о. Тенерифе).

КАНЕМ (Kanem), раннегос. образование в Центр. Судане, предшественник гос-ва Борну. Созд. во 2-й пол. 1-го тыс. н. э. к С.-В. от оз. Чад предками совр. канури и негроидными народами юго-вост. Сахары (загава, тубу и др.). Согласно местному письменному источнику — хронике «Диван султанов Борну», — К. был основан неким Дугу из знатного берберского рода. Дугу принял царский титул маи и основал династию Сейфува, к-рая правила К., а затем Борну до 1846. Накопленные к настоящему времени материалы дают основание предполагать, что первоначальной правящей группой К. были не берберы-сейфува, а кочевники-загава, находившиеся в тесных хоз. и культурных контактах с земледельцами — предками совр. канури. Предполагается, что загавы установили своё господство ещё в кон. 6 в. Загава, по-видимому, первоначально сохраняли власть над частью некогда принадлежавшей им страны, но со временем попали в даннич. зависимость от берберов; К. и Загава стали восприниматься

как две разные страны. Происхождение, могущество и политика маи (правителей К.) определялись в большой степени ключевым положением К. на древнем торг. пути из Египта в Гану.

Наивысшего могущества К. достиг в 13 в. Границы К. в это время простирались от р. Нигер до Нила и от обл. Феццан на С. до г. Диквы на Ю. Сравнительно немногочисленная правящая группа включала в себя четырёх наместников — членов династич. рода («йерима» — правитель севера, «галадима» — правитель «галади», т. е. зависимых стран на западе, «кайгама» — «командующий востока» и «зарма» — «правитель юга»), совет знати (некр-ые советники происходили из рабов) и ввухов, занимавших дворцовые должности. Совет знати ограничивал власть



1. Национальный театр и культурный центр в Кампале. 1960. Архитекторы Питфилд и Бодженер. 2. Памятник Независимости в Кампале. 3. Общий вид г. Кано.

маи (правителя). Большим влиянием пользовалась также мать маи. Начавшись с 60-х гг. 13 в. распри между многочисл. претендентами на престол привели к фактич. распаду К. Одной из гл. групп, претендовавших на престол, были родственники маи по материнской линии — вожди племени булала, населявшие р-н оз. Фитри. Во 2-й пол. 80-х гг. 14 в. Сейфува были изгнаны из столицы К. — Нджими и переселились в р-н к западу от оз. Чад.

Лит.: Киселев Г. С., Хауса. Очерки этнической, социальной и политической истории (до XIX столетия). М., 1981; Palmer H. R., The Bornu Sahara and Sudan. N. Y., 1970; Urvoy Y., Histoire de l'Empire du Bornou. P., 1949; Lange D., Le Diwān des Sultans du (Kānem-) Bornū: chronologie et histoire d'un royaume africain (de la fin du X-e siècle jusqu'à 1808), Wiesbaden, 1977 (Studien zur Kultur-Kunde, Bd 42); Hoggren S. J., Kirk-Greene A. H. M., The Emirates of Northern Nigeria, L., 1966. И. В. Следзевский.

КАНКАН (Kankani), город на В. Гвинеи, на р. Мило. Адм. ц. обл. Канкан. 100 тыс. жит. (1979). Конечный пункт ж. д. (Конакри — К.). Узел автодорог на Сигири, Керуане и Курусу. Аэропорт. Пищевкус. пром-сть (з-д фруктовых соков), кустарное произ-во (гончарное, кузнечное, ювелирное и др.). Торг. центр (рис, ямс, скот, каучук). К. застроен традиц. хижинами, лишь в центр. части — здания совр. типа.

КАННА, эланд (Tragelaphus oryx), парнокопытное животное группы антилоп. Эндемик Африки. Распространена в засушливых областях к Ю. от Сахары. Самая крупная антилопа Африки. Дл. тела до 350 см, высота в холке 130—180 см, масса самок до 800, самцов до 1000 кг. Рога прямые, длиной до 1 м, закрученные винтом. Обитает в редкостойных лесах и саваннах. Разводится вместе с коровами на фермах, что рассматривается в ряде стран Африки как один из возможных путей решения прод. проблемы. Подвид из Зап. Африки внесён в Красную книгу МСОП. Л. М. Баскин.

КАНО (Kano) Амину (1920—1983), политич. деятель Нигерии. Выходец из религ.-аристократич. семьи хауса-фульбе. Окончил учительский колледж в Кадуне, курс Пед. ин-та при Лондонском ун-те. Преподавал в школе, был директором учительского колледжа в Сокото. Участвовал в создании обществ.-политич. ассоциации Союза всеобщего прогресса Баучи (1943—44), Ассоциации благосостояния учителей Севера (1947), Сев. нар. конгресса, Союза прогрессивных элементов Севера (вице-през. в 1951 и през. в 1953—66). Был федеральным комиссаром в составе воен. пр-ва Я. Говона (1967—71). С переходом страны к гражд. режиму организовал и возглавил Партию нар. возрождения (1978). Выступал в печати по вопросам образования, демократизации системы управления, против «туземных» властей. Автор неск. пьес на яз. хауса.

Лит.: Feinstein A., African revolutionary. The life and times of Nigeria's Aminu Kano, N. Y., 1973.

И. Т. Катагощина

КАНО (Kano), феодал. гос-во в Центр. Судане, на терр. совр. Нигерии. Возникло в нач. 2-го тыс. н. э. в верховьях р. Джакара. В 10—12 вв. здесь, по-видимому, уже сложилось предгос. образо-

вание. В 11—12 вв. у власти в К. оказалась чужеземная династия, вероятнее всего, берберского происхождения. Местная традиция (Хроника К.) утверждает, что пришельцы попали в К. через Борну, во главе их стоял Багауда, сын легендарного Баяджиды (см. в ст. Даура) и основатель первой династии правителей К. К сер. 14 в. новая знать утвердилась у власти. В этот период классообразования и генезиса гос-ва происходили усиление власти правителя, развитие начальных форм эксплуатации. В кон. 13 — нач. 14 вв. древнее селение Кано было обнесено стенами и превратилось в г. Кано, ставший столицей всего гос-ва благодаря своему положению на торг. путях из г. Агадес через г. Зиндер в г. Якобу. Возвышению царей К. способствовало также объединение под властью новых правителей соседних предгос. образований (Джанкаре, Гано, Рано, Карайе, Дебби и т. д.) и быстрое распространение с кон. 14 в. ислама (первые мусульм. проповедники из Мали появились в К. ок. 1380). Важное значение имели тесные контакты К. с более развитым Борну, влияние к-рого особенно усилилось во 2-й пол. 15 в. В состав правящего слоя К. вошла группа уроженцев Борну.

К 15—16 вв. общинно-родовые порядки в К., по-видимому, уступили место раннеклассовой и раннегос. организации. В правление сарки (правителя) Мухаммаду Румфа (1463—99) введены новые институты и атрибуты гос. власти, политич. и культурные нормы, царские регалии, ислам признан офиц. религией.

В 16 в. К. вёл борьбу за преобладание в странах хауса с Борну и особенно с Кациной. Сарки Мухаммаду Кисоки (1509—65) установил господство над Кациной и добился восстановления независимости К. от Борну.

В 17 в. укрепилась воен.-политич. организация К., выросло влияние новой знати, резко расширился приток невольников. К. превратился в один из осн. суданских центров вывоза невольников в Сев. Африку. Усилились противоречия между царской властью сарки и знатью. Ослабленный войнами и внутр. смутами К. в 1734 вновь стал данником Борну. В 1804—05 в правление сарки Мухаммаду Альвали К. — один из р-нов восстания под руководством Османа дан Фоддио (см. Османа дан Фоддио восстание). Местные маламы (мусульм. богословы, букв. — «учителя») — фульбе примкнули к движению, объединив вокруг себя все кр. родовые группы фульбе, населявшие К. (модибавы, сулибава, данеджи, йолава и т. д.), и примкнувшую к фульбе значит. часть крестьян-хауса. Войско Альвали было разбито в битве близ г. Кано. Альвали бежал в Зарику. Правителем К. Осман дан Фоддио утвердил малама Сулеману из фульбского рода Модибавы, а после его смерти в 1819 правителем и основателем новой династии — Сулибава — стал советник Сулеману — Ибрахим Дабо (1819—46). К. вошёл в состав основанного Османом дан Фоддио халифата

Сокото. В 1903 К. после непродолжит. сопротивления был захвачен брит. колон. отрядом и терр. К. включена в брит. протекторат Сев. Нигерия. См. также Хауса государство.

Лит.: Киселев Г. С., Хауса. Очерки этнической, социальной и политической истории (до XIX столетия). М., 1981; Barth H., Travels and discoveries in North and Central Africa... 1849—1855, v. 1, L., 1965; Hoggren S. J., Kirk-Greene A. H. M., The Emirates of Northern Nigeria, L., 1966. И. В. Следзевский.

КАНО (Kano), город на С. Нигерии. Адм. ц. шт. Кано. 399 тыс. жит. (1975). Конечный пункт Западной ж.-д. магистрали (Лагос—К.). Узел шосс. дорог. Междунар. аэропорт. Торг.-пром. центр: текст. комбинат, з-ды по выпуску мясных консервов, арахидного масла, мыла, обуви, асбестоцем. труб, автосборка. Скотоводство. Торговля арахисом, хлопком, скотом, кожсырьём. С 9 в. — торг. центр сев. Нигерии. В кон. 13 или нач. 14 в. был окружён глиняной стеной (дл. ок. 18 км, выс. от 9 до 15 м), с 7 воротами и глубоким двойным рвом. В центр. части радиальная сеть улиц с рынком в центре, в юго-вост. части дворец правителя (ряд построек и дворов), окружённый стеной, и купольная мечеть с 2 минаретами. К В. развивается новый город с ж.-д. вокзалом, аэропортом, адм. зданиями. К. — центр художеств. ремёсел (изделия из серебра, бронзы и кожи, ткачество). Ун-т, пед., адм.-технич. колледжи. Историко-этногр. музей (Гидан-Макама-музей), осн. в 1959: коллекции старинного оружия, утвари, художеств. ремёсел хауса и фульбе. Метеостанция.

КАНУРИ, б е р и - б е р и, народ в Сев.-Вост. Нигерии; живут также на Ю.-В. Респ. Нигер и на вост. берегу оз. Чад (Респ. Чад). Числ. вместе с близкими народами ок. 3,9 млн. чел. (1983, оценка). Говорят на канури языке. Занимаются земледелием и скот-вом. Большинство К. — мусульмане, часть придерживается традиц. верований.

КАНУРИ ЯЗЫК, один из сахарских языков. В широком смысле включает также близкородств. яз. канембу. Распространён в областях к Ю.-З. от оз. Чад (шт. Борну на С.-В. Нигерии, а также прилегающие р-ны Нигера, Камеруна, Чада). Канембу распространён преиму. к В. от оз. Чад. Число говорящих св. 3,5 млн. чел. (гл. обр. на собственно К. я.; 1978, оценка). Имеется ряд диалектов, среди которых специфичны квайам, мобер, манга.

В 14 в. канембу — язык гос-ва Канем уступил позиции К. я. — языку гос-ва Борну; в 16—19 вв. К. я. являлся межэтнич. языком в Центр. Судане.

В К. я. фонологически противопоставлены 5 тонов, имеющих лексич. и грамматич. значение. Имеется богатая система именных словообразоват. аффиксов, распространены составные имена. В К. я. в наиб. полном виде представлена падежная система, характерная для сахарских языков: 6 падежей, выраженных с помощью суффилируемых формантов. Глагол имеет систему из 14 спрягаемых видо-временных форм, а также систему производных глагольных основ (пород).

Лит. К. я. сложился на базе речи гор жителей Майдугури (Ервы). Письменность существовала первоначально на араб. графике (т. н. аджами), позднее на лат. основе. Наиб. ранняя из известных совр. науке рукописей на К. я. относится к 17 в. В Нигерии К. я. используется в системе школьного образования, в деятельности местной администрации, на нём ведутся радио- и телепередачи, издаётся периодика.

Лит.: Lukas J., A study of the Kanuri language. L., 1937; Cyffer N., Syntax des Kanuri. Hamb., 1974.

В. Я. Порхомовский.

КАНЬЕ (Kanue), город на Ю.-В. Ботсваны на выс. 1380 м над уровнем моря. Адм. ц. Южного округа. 22 тыс. жит. (1980). Пр-тия обработ. пром-сти.

КАНЬЯ (Cagnat) Рене Луи Виктор (1852—1937), франц. археолог и филолог. С 1887 проф. Коллеж де Франс. Исследовал археол. памятники на терр. Туниса (прежде всего др.-рим. крепости), создал археол. атлас Туниса. Систематизировал рим. древности, исследовал рим. эпиграфику Сев. Африки. Основатель ж. «Анне эпиграфик» («L'Année épigraphique»). В своих работах идеализировал рим. господство в Сев. Африке.

См. о ч.: Explorations épigraphiques et archéologiques en Tunisie, pt. 1—3, 1883—86; L'armée romaine d'Afrique et l'occupation militaire de l'Afrique sous les empereurs, P., 1892; Voyage en Tunisie, P., 1894; Les monuments historiques de la Tunisie, P., 1898 (совм. с P. Greuckler).

КАОКО, Каокофелд (Kaokoveld), плато в Юж. Африке, в Намибии, между рр. Кунене и Угаб. Ср. выс. 1300—1800 м. Ступенчато обрывается на З. к пустыне Намиб и на В. к равнинам Калахари. Сложено осадочными породами, на Ю. — лавами. Преобладают сильно расчленённые плосковершинные массивы. Климат тропический, полупустынный. Распространены керофитные дернинные злаки, в долинах кустарники.

КАОЛАК (Kaolack), город на З. Сенегала. Адм. ц. обл. Каолак. 107 тыс. жит. (1976). Речной порт на р. Салум. Узел автодорог. Торговый центр с-х. р-на (арахис, зерновые). Близ К. — з-д арахисового масла и добыча соли из морской воды.

КАПЭПВЕ (Karperwe) Симон Мванза (1922—1980), политик, деятель Замбии. По этнич. принадлежности бемба. Образование получил в Сев. Родезии, Индии, США. Один из основателей (1948) *Африканского национального конгресса* Сев. Родезии. В 1962—70 занимал разл. министерские посты в пр-ве страны: с. х-ва, внутр. дел, иностр. дел, развития и финансов, культуры, по делам провинций и местного управления; был вице-президентом. В 1962—71 деп. парламента. В 1971 из-за разногласий с руководством *Объединённой партии национальной независимости* (ЮНИП) вышел из её состава и создал оппозиц. Объединённую прогрессивную партию (с 1972 запрещена). Подвергался аресту. В 1977 вновь вступил в ЮНИП. М. А. Чуваева.

КАПО-РЕЙ (Capot-Rey) Робер (1897—?), франц. исследователь Сахары и гл. редактор «Трудов» алж. Ин-та сахарских исследований. К.-Р. занимался изучением геогр. проблем Сахары, был

организатором многочисл. экспедиций в разл. р-ны пустыни. Широко известность приобрели его работы по физич. географии Б. Зап. и Б. Вост. эргов, р-на Мзаба и др. частей Сахары. Им опубликованы также исследования по вопросам географии населения, с. х-ва и транспорта Сахары. Наиб. известна его монография «Французская Сахара».

См. о ч.: La Sahara français, P., 1953; Borkou et Ouïanga. Etude de géographie régionale, Alger, 1961.

КАПСИЙСКАЯ КУЛЬТУРА, археол. культура конца верхнего палеолита — мезолита (9—5-е тыс. до н. э.) в Сев. Африке и Средиземноморье. Сменила палеолитич. *оранскую культуру*. Названа по стоянке у г. Гафса (Капса) в Тунисе. На стоянках К. к. *Айн-Метершем*, Эль-Мекта в Тунисе обнаружены раковинные кучи с золой и костями животных (иногда с человеческими погребениями). Характерные орудия — кремнёвые ножевидные пластины и микролиты, в т. ч. геометрич. форм, служившие вкладышами для составных орудий и наконечниками стрел. Найдены зернотёрки, обломки сосудов из скорлупы страусовых яиц, иногда орнаментированные. Занятия нас. — охота и собирательство. Возможно, носителям К. к. принадлежат древнейшие наскальные изображения Сев. Африки и Вост. Испании.

Лит.: Алиман А., Доисторическая Африка, пер. с франц. М., 1960; Кларк Дж. Д., Доисторическая Африка, пер. с англ., М., 1977.

КАПСКАЯ КОЛОНИЯ (нидерл. Каарколониэ, от Каар де Goede Hoop — мыс Доброй Надежды), историч. область в Юж. Африке. Осн. в 1652 Нидерландской Ост-Индской компанией на мысе Доброй Надежды как база для пополнения запасов свежей воды и продовольствия судов компании, к-рые совершали длительные морские переходы в Азию, и как опорный пункт, позволяющий господствовать одновременно в Индийском и Атлант. океанах. Колония постепенно расширялась за счёт захвата колонистами-бурами (см. *Африканеры*) земель у коренного нас. и заселения их иммигрантами из Европы. В период голл. господства (1652—1795) нас. К. к. официально делилось на «европейцев» и «рабов». Осн. занятия колонистов составляли скот-во (скот приобретался путём неэквивалентного обмена у африканцев), земледелие и виноделие. Во время наполеоновских войн К. к. была захвачена Великобританией (окончательно в 1806). Отмена рабства, на к-ром основывалось х-во бурских фермеров, привела к их массовому уходу из К. к. на С. и созданию новых бурских республик («*Великий трек*»). В течение 19 в. терр. К. к. увеличилась в неск. раз за счёт захватов англичанами земель юж.-афр. народов банту. После создания ЮАС (1910) терр. К. к. — провинция ЮАС. См. также *Южно-Африканская Республика*.

С. А. Аблина.

КАПСКАЯ СКЛАДЧАТАЯ СИСТЕМА, расположена на юж. оконечности Африки, образует юж. обрамление *Африканской платформы*. Протягивается с З. на В. на 700 км от мыса Доброй Надежды

до Порт-Элизабет. В ядрах антиклиналей выступают отложения верх. протерозоя, перекрытые породами Капской системы (силур — верх. девон), сложенной кварцито-песчаниками, аргиллитами, тиллитами, кварцитами мощностью более 3 км. На С., в юж. части совр. *Карру синеклизы*, породы Капской системы перекрыты отложениями системы Карру (ниж. пермь — верх. триас). С К. с. с. связаны м-ния руд полиметаллов.

Н. А. Божко.

КАПСКИЕ ГОРЫ, на Ю. Африки, в ЮАР. Дл. ок. 800 км. Состоят из двух систем хребтов. Главную образуют хребты широтного направления, протягивающиеся с В. на З. на 600 км и обрамляющие с С. (хр. Свартберге) и с Ю. (хр. Лангберге, Ауениквалберге) продольную долину — Малое Карру (см. *Карру*). Другая система хребтов вытянута вдоль Атлантического ок. в сев.-зап. направлении (Кедровые горы, хр. Улифантсрифир). Наиб. выс. 2326 м (в хр. Малый Свартберге). К. г. сложены гл. обр. песчаниками и кварцитами. Климат на З. средиземноморского типа с зимним максимумом осадков (на наветренных склонах св. 600 мм), на В. осадки более равномерны (св. 800 мм в год). Зимой на вершинах — снег. Подветренные склоны и внутр. долины полупустынные. На З. распространены вторичные заросли вечнозелёных кустарников (финбош), на В. — смешанные леса на коричневых и горно-лесных бурых почвах.

КАПСКО-АРАВИЙСКИЙ ЦИТ, наиболее древняя часть *Африканской платформы*, лежащая к Ю. от Камерун-Акаба. Кр. выступы архейских и нижнепротерозойских образований составляют массивы Касаи-Ангольский, Шайю, Трансваальский, Зимбабве (Родезийский), разделённые подвижными зонами позднего докембрия. Среди них выделяются геосинклинальные складчатые системы (Западно-Конголезская, Дамаро-Катангская, Кибарская и др.), а также зоны переработанного в рифее и венде древнего фундамента (Намаквалендский, Мозамбикский пояса и др.). На С.-В. расположен позднедокембрийский Нубийско-Аравийский цит. Осадочный чехол от раннедокембрийского до кайнозойского возраста распространён в синеклизах Конго, Калахари, Центральнотрансваальской и др. впадинах. На Ю. цит. граничит с палеозойской складчатой системой Капид. Противопоставляется *Сахарской плите*. С цитом связаны богатейшие м-ния *Бушвелдского интрузивного комплекса*, *Витватерсранда*, кр. м-ния алмазов, жел. руды, меди, марганца, полиметаллов, кобальта, сурьмы и др. Н. А. Божко.

КАПСКОЕ ЦАРСТВО, самое маленькое флористич. царство суши земного шара на Ю.-З. Африки. Сев. граница проходит по р. Оранжевая и по Драконовым горам. Флора необычайно богата и насчитывает ок. 7000 видов. Преобладают сообщества жестколистных вечнозелёных кустарников (Cape sclerophyllous scrub) и малорослых деревьев, к-рые физиономически и экологически сходны со средиземноморским маквисом и

зачастую называются в лит-ре капским маквисом. Особенно хорошо выражен капский маквис в горах близ Кейптауна. Для верх. яруса характерны виды *Protea*, *Leucadendron*, *Leucospermum*, *Gymnosporia*; для второго яруса — многочисл. мелкие кустарники из сем. *Egicaceae*, *Fabaceae*, *Rutaceae* и др. Имеются отд. участки вечнозелёных лесов с лианами и развитым травяным покровом, гл. обр. в прибрежной полосе. Во флоре насчитывается 7 эндемичных семейств, в т. ч. груббиевые (*Grubbieaceae*), бруниевые (*Bruniaceae*), пенеюевые (*Peneueaeaceae*), грейевые (*Greyiaceae*) и др. Эндемичных родов св. 200, б. ч. монотипных или олиготипных. Флора К. ц. имеет генетич. связи с Тропич. Африкой, Средиземноморьем и рядом областей Юж. полушария, особенно с Австралийским царством. По числу видов в К. ц. преобладают сем. сложноцветных, бобовых, злаков, лилейных, вересковых, ирисовых, гераниевых, протейных. Наиб. богатые роды видами: эрика (*Erica*) — 480 видов, протей (*Protea*) — 130 видов, леукадендрон (*Leucadendron*) — св. 70 видов, пеларгония (*Pelargonium*) — в комнатной культуре разводится под назв. герань, источник гераниевого масла; цмин (*Helichrysum*), мезембриантемум (*Mesembryanthemum*) — до 300 видов, алоэ, кактусовидные молочаи, толстяки (*Grassulia*) — до 100 видов и др. К. ц. — неисчерпаемый источник декоративных, преим. однодольных луковичных и клубненосных растений — сем. ирисовых, лилейных и амариллисовых, а также маков, пеларгоний и др. Видимо, К. ц. — родина арбуза, встречающегося здесь в диком виде.

КАПСТАД, см. Кейптаун.

КАРАГВЕ (Karagwe), одно из раннегос. образований совр. этнич. общности хайа, сложившихся на основе симбиоза скотоводов хима и земледельцев иру в нач. 17 в. Располагалось в ср. излучине р. Кагера (совр. дистрикт К. пров. Кагера в Танзании). Генеалогич. легенды связывают организацию общества устройства К. с легендарным Рухиндой, сыном правителя Китары. К кон. 19 в. К. находилось в зависимости от Буганды. Через К. проходили пути караванной торговли (соль, жел. изделия, скот). Товарно-ден. отношения были в зачаточном состоянии, господствовал натуральный обмен. В 19 в. в качестве эквивалента использовались раковины каури и цветные бусы. Сильное развитие получило имущество, расслоение родовых экзогамных групп общинников. Частная собственность на землю отсутствовала. Аппарат управления был организован по терр. принципу, начальники назначались *мукамой* (правителем). Сохранились родо-плем. отношения на уровне земледельч. и скотоводч. общин, родо-плем. культуры, вера в одушевлённые силы природы, колдовство, культ предков — основателей династических родов (бачвези). В 19 в. в связи с германской колонизацией (1896), внутренними распрями, эпидемией и эпидемией оспы (1892) К. распалось.

Лит.: Ford J., Hall R. de Z. The history of Karagwe (Bukoba District). «Tanganyika Notes and Records», 1947, № 24; Cory H., Hartnoll M. Customary law of the Haya tribe... L. 1945. Н. М. Гиренко.

КАРАГЁЗ (тур. karagöz, букв. — черноглазый), гарагуз, арагоз, каракус, театр кукол, а также герой теневого и кукольного театра в араб. странах Сев. Африки. Ведёт происхождение из Турции, где возник в 13 в. Весёлый, находчивый, грубоватый парень, преодолевающий благодаря природной смекалке любые житейские трудности. Воплощение наивной простоты, мудрости и юмора араб. народа. Постоянный партнёр К. — Хаджи-вад. Будучи старше и образованнее, чем К., он кичится своей учёностью, постоянно вступает в ссоры и скандалы, но чаще всего терпит поражение. Диалоги и похождения этих героев легли в основу множества представлений, к-рые устраивались в кофейнях и на ярмарках и пользовались в течение 15—19 вв. неизменной популярностью у нар. зрителя.

Т. А. Гутинцева.

КАРАМАНЛИ, Караманлы, династия феоод. правителей Ливии в 1711—1835. Выходцы из Карамана, видимо, прибыли в Ливию с первыми отрядами янычар во 2-й пол. 16 в. Основатель династии Ахмед К. (правил до 1745) — каид в округах Меншия и Сахель, используя широкое недовольство правлением янычар, 28 июля 1711 в результате гос. переворота захватил власть в Триполи, разбил тур. десант, истребил янычар, в 1713—16 подчинил Киренаику и Феццан и основал гос-во, лишь номинально признававшее верховную власть тур. султана. Им были осуществлены меры по развитию экономики, армии и флота. При К. большим влиянием пользовались религ. братства, свободные араб. племена сохраняли своё привилегированное положение; происходила постепенная арабизация правящего класса. При Юсеф-паше (правил в 1795—1832) араб. язык стал официальным вместо турецкого. Были введены ограничения на торговлю с европейцами, торг. монополии и т. п., многие страны в обмен на свободу плавания по Средиземному м. платили К. дань. В 1801—05 Юсеф-паша вёл войну с США. В окт. 1819 Юсеф-паша, к-рому угрожали эскадры англ. и франц. кораблей, был вынужден подписать декларацию о прекращении пиратства. С кон. 18 в. гос-во К. переживало экономич. кризис, происходили волнения крестьян и араб. племен; в июле 1832 вспыхнуло всеобщее восстание в результате попытки Юсеф-паши ввести чрезвычайные налоги для уплаты долгов Великобритани и Франции. В авг. 1832 Юсеф-паша вынужден был отречься от власти. В мае 1835 эскадра османского флота восстановила тур. владычество в Ливии; последний правитель (с 1832) из династии К. Али II был выслан в Стамбул.

КАРАМОДЖОНГ, карамоджо, каримоджонг, нгикарамоджонг, народ в лограничной обл. Кении и Уганды. Числ. 300 тыс. чел. (1983, оценка). Язык относится к шариниль-

ским языкам. Занимаются тропич. мотыжным земледелием и пастбищным скот-вом. Сохраняют традиц. культы.

КАРАПА (Сагара), род древесных растений сем. мелиевых. Св. 10 видов, в Центр. и Юж. Америке, в Азии и в Экв. Африке. В вечнозелёных и листопадных лесах, преим. во влажных и болотистых местах Зап. Африки от Сенегала до Анголы и Заира, растёт К. в высокой рослая (*C. procera*), или обезьянья кола. Раскидистое дерево выс. от 10 до 25 м, снизу часто разделяется на неск. стволов. Листья очень крупные (дл. до 1 м). Цветки кремово-белые, в центре красные, с сильным запахом. Плоды шаровидные, с голову маленького ребёнка. Красные маслянистые семена служат пищей лесным антилопам, грызунам и обезьянам (отсюда второе назв.). Местное нас. использует масло семян в свечильниках, а иногда на косметич. мази. В коре содержится алкалоид, действие к-рого аналогично хинину. Кора используется также против кишечных паразитов и для дезинфекции ран и нарывов. Сок, смешанный с золой др. растений, считается лекарством против проказы. Древесина, краснеющая на свету, нередко служит заменителем красного дерева, используется в стр-ве домов, для внутр. отделки, мебели и в токарных работах. Листья и кора не повреждаются термитами, применяются для покрытия крыш вместе с пальмовыми листьями.

Н. А. Базилевская.

КАРЕ, бакаре, акхале, акари, народ, живущий в ср. течении р. Мбому в Заире и соседних р-нах ЦАР. Немногочисл. группы живут в Судане. Числ. в Заире 90 тыс., в ЦАР 60 тыс. чел. (1983, оценка). Язык акаре относится к банту языкам. В 19 в. находились в тесном хоз., культурном и политич. контакте с *занде*. Осн. занятие — подсечно-огневое земледелие. Были развиты производство украшений, жел. орудий и оружия, гончарство, резьба по дереву. Имеют богатый муз. и танц. фольклор. Традиц. верования — культ предков, колдовство, магия.

КАРИБА (Kariba), водохранилище на терр. Замбии и Зимбабве, на р. Замбези. Пл. 4450 км², объём 160,3 км³, дл. 300 км. Созд. в 1958—63 для ирригации и судох-ва. ГЭС Кароба.

КАРИСИМБИ (Karisimbi), потухший вулкан в Вост. Африке, к С. от оз. Киви, на границе Руанды с Заиром. К. — высшая точка (выс. 4507 м) в вулканич. группе Вирунга. Представляет собой сильно разрушенный конус (диаметром 12 км), вершина к-рого осложнена размытым кратером. На склонах — вечнозелёные экв. леса, выше 2500 м — заросли кустарников.

КАРИУКИ (Kariuki) Джосайя Мванги (1929—75), политич. и обществ. деятель Кении. По этнич. принадлежности кикию. Учился в миссионерских школах, в 1950—52 — в королевском колледже Будо (Уганда). По возвращении стал чл. Союза африканцев Кении и участником движения «за землю и свободу» (движение Mau Mau). В 1953—60

находился в заключении. В 1960—63 учился в Оксфордском ун-те (Великобритания). В 1963 работал личным секретарём Дж. Кениаты, был избран в парламент. В 1964—68 руководитель службы молодёжи, в 1968—69 зам. мин. с. х-ва, в 1969—74 зам. мин. туризма и заповедников. После выборов 1974 не включен в пр-во за острую критику его политики. В 1975 убит близ Найроби.

Соч.: Mau Mau detainee. L. — Nairobi, 1963.

И. И. Филатова.

КАРЛТОНВИЛЛ (Carletonville), город в ЮАР, в пров. Трансвааль. 93 тыс. жит. (1970, перепись), в т. ч. 70 тыс. банту. Один из золотопром. центров р-на *Витватерсранд*. Пр-тия пищевкус. и лёгкой пром-сти.

КАРНАК (др.-египт. Ипет-Исут), комплекс храмов (20 в. до н. э. — кон. 1-го тыс. до н. э.) в Египте, назван по одному араб. селению на терр. древних *Фив*; гл. гос. святилище в период Нового царства (16—11 вв. до н. э.). Предназначенный прославлять могущество фараонов, ансамбль отличается сложной планировкой гигантских архит. масс и пышным убранством построек. Храм бога Амона-Ра (16—12 вв. до н. э., достраивался в эллинистич. и рим. периоды) — характерный для Нового царства тип святилища, с чередующимися по продольной оси большими и малыми залами и дворами, в к-рых находятся построенные в разное время молельни и небольшие храмы. Гл. достопримечательность храма К. — грандиозный многоколонный зал-гипостиль, стены и стволы колонн к-рого были покрыты цветными рельефами. Каждый большой строит. период заканчивался сооружением стены вокруг храма с 2 башнями-пилонами на фасаде, к к-рым приставлялись обелиски и статуи. Аллея сфинксов вела от Нила к храму Амона-Ра, вблизи к-рого — храмы бога Хонсу (12 в. до н. э.), богини Мут (16—15 вв. до н. э.) и др. В 16—15 вв. до н. э. в К. работали зодчие Инени, Сенмут, Аменхотеп Младший и др., в 14—13 вв. — Майа, Иупа, Хатиаи, Пареннефер и др.

Лит.: Михаловский К., Карнак [Альбом], пер. с польск., Варшава, 1970.

КАРРУ (Karoo), название полупустынных плато и межгорных впадин в Юж. Африке, лежащих к Ю. от р. Оранжевая в условиях субтропич. климата. В ерхнее К. — плато выс. 1000—1500 м между р. Оранжевая на С. и Б. Уступом на Ю. Сложено горизонтально залегающими песчаниками и сланцами (континентальная формация К.), пронизанными многочисл. долеритовыми интрузиями. Осадки (ок. 400 мм) выпадают нерегулярно и носят ливневый характер. Расчленено сухими руслами притоков р. Оранжевая, по к-рым после дождей устремляются кратковрем. бурные потоки. Сохранилась разреженная кустарниковая растительность и отд. деревья, гл. обр. в долинах и блюдцеобразных впадинах. Большое К. — эрозионная впадина между Б. Уступом и Капскими горами, вытянутая с З. на В. на 400 км; ср. шир. 130 км, ср. выс. 450—750 м, сложена песчаниками свиты К.



Климат полупустынный и пустынный, осадков от 125 до 400 мм в год. Растит. покров разрежен, особенно на З. Мало е К. — наиб. широкое (ок. 64 км) продольное понижение (выс. 300—600 м) в Капских горах, между хр. Свартберге на С. и Лангеберге на Ю., протяжённостью с З. на В. 320 км. Осадков ок. 250 мм в год. Редкие кустарники и злаки.

КАРРУ СИНЕКЛИЗА, расположена у юж. края *Африканской платформы*, между Трансваальским массивом и *Капской складчатой системой*. Имеет асимметричное строение с крутым юж. и пологим сев. бортами. Юж. часть впадины, представляющая широтный передовой прогиб Капской зоны, характеризуется макс. погружением. Впадина выполнена отложениями системы Карру общей мощностью более 6 км (тиллиты Двайка, угленосная формация Экка; континентальные красноцветы Бофорт и Стормберг, платобазальты). В сер. мела впадина испытала общее воздымание, за исключением своей вост. части, вовлечённой в опускание Мозамбикского прогиба. В совр. рельефе К. с. выражена высоким плато. С отложениями К. с. связаны м-ния угля, по сев. борту — м-ния алмазов.

КАРРУ — НАМИБА ОБЛАСТЬ, Южно-Африканская пустынная область, одна из флористич. областей *Палеотропического царства*. Включает юго-зап. часть Анголы, пустыню Намиб. Намакаваланд в Намибии и Карру — область аридных плато и межгорных впадин, лежащих к Ю. от р. Оранжевая,

в ЮАР. Характерны опустыненные саванны (часто с кустарниками), пустыни, полупустыни, степи. Флора сходна с Капской, но с преобладанием палеотропич. элементов. В сев. части Намибии и в юго-зап. части Анголы эндемично сем. вельвичиевых (*Welwitschiaceae*). Много эндемичных родов, напр. акантосициос (*Acanthosicyos*) — древовидное растение из сем. тыквенных, и саркокаулон (*Sarcosaulon*) — ксерофит из сем. гераниевых. Эндемичные виды из родов мезембриантемум (*Mesembryanthemum*), литопс (*Lithops*), сталелия (*Stapelia*), толстянка (*Crassula*), пеларгония (*Pelargonium*), акация (*Acacia*), птерония (*Pteronia*) и др. кустарниковые сложноцветные. Многочисленны лилейные, ирисовые, злаки.

КАРТАДЖАННА, Карфаген, древний город-порт в Тунисе, в 18 км к С.-В. от г. Тунис, столица гос-ва *Карфаген*. Был обнесён с суши стенами с башнями; включал «Верхний город» с цитаделью Бирса на холме, «Нижний город» близ прямоугольной торг. и круглой воен. искусственных гаваней и предместье Мегара. Близ порта открыто финикийское святилище (возможно, 8 в. до н. э.) и место жертвоприношения («тофет») карфагенским богам с вотивными статуями. От рим. времени сохранились остатки домов и вилл, украшенных фресками и мозаиками (многие ныне в Нац. музее Бардо в Тунисе), театра, одеона, амфитеатра (2 в.) на 50 тыс. зрителей, грандиозных терм Антонина Пия (220 м x 110 м; построены между 146 и 162, поновлены в 390), гробниц,





КАРТЕР (Carter) Хауард (1873—1939), англ. археолог, египтолог. В 1891—99 проводил раскопки в Амарне и др. местах Ср. Египта в составе египетского исследовательского общества, затем — гл. инспектор департамента древностей в Египте. С 1902 вел раскопки в Долине царей, где открыл много гробниц, в 1922 — гробницу Тутанхамона.

См. о ч.: The tomb of Tut-an-kh-Amen discovered by the late Earl of Carnarvon and H. Carter, v. 1—3, L., 1923—33 (совм. с A. Mace); в рус. пер. — Гробница Тутанхамона, М., 1959.

КАРУМЕ (Karume) Абейд (1905—72), политич. деятель Танзании. Род. вблизи г. Занзибар в семье ширазского рыбака. Получил неполное ср. образование. В 1938 возглавил первый на Занзибаре профсоюз моряков и докеров. В 1954 был назначен советником гор. управления г. Занзибар. В 1957 участвовал в создании *Афро-Ширази партии*, в 1957—72 её пред. В 1961 вошёл в состав первого пр-ва самоуправляемого Занзибара в качестве мин. здравоохранения и администрации. В 1963 возглавил оппозицию в Нац. собрании. С янв.

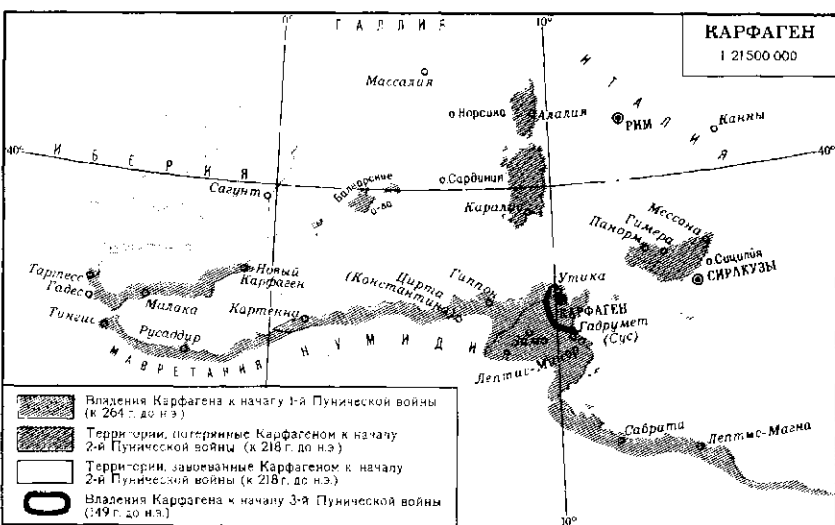
живал тесные связи со странами Вост. Средиземноморья, басс. Эгейского м., с Италией и Тартессом в Испании.

К. представлял собой олигархич. гос-во, власть в к-ром находилась в руках отд. группировок торг.-землевладельч. аристократии, постоянно борющихся между собой за первенство и влияние. Законодат. власть принадлежала Совету 10-ти (преобразованному в сер. 5 в. до н. э. в Совет 30-ти) и Совету старейшин (расширенному в сер. 5 в. до н. э. со 100 до 300 чел.). Верховная исполнит. власть была сосредоточена в руках 2 выборных магистров — суффетов. Для контроля за деятельностью магистратов, и прежде всего военачальников, был создан Совет 104-х. Магистраты избирались по принципу «знатности и богатства». Нар. собрание не играло заметной роли. Как характерную черту политич. жизни К. источники отмечают взяточничество и коррупцию. В К. было широко развито крупное рабовладельч. с.-х. и ремесл. произ-во, в к-ром наряду с рабами эксплуатирова-

цистерн, акведука Адриана (2 в.), по к-рому поступала вода из *Загвана*. В 439 К. разрушен вандалами. От визант. времени сохранились остатки церквей (в т. ч. самой большой в Африке 9-нефной базилики Дамус аль-Карита дл. 120 м; кон. 4 в., перестроена в 5 и 6 вв.), монастыря св. Стефана с мозаиками 5 и 6 вв., баптистериев, мавзолеев, гробниц. Ныне туристич. центр. Совр. город вытянут вдоль побережья. Собор Сен-Луи (1890) с двумя башнями, 2-купольная мечеть (1950), лицей (1955, франц. арх. Ж. Марме), отели (в т. ч. «Амилкар», 1965, арх. Бен Саид) и др. Археол. музей (Музей Лавижери; осн. в нач. 20 в.); Нац. музей (осн. в 1964), под контролем музея — парк терм Антонина Пия (осн. в 1953), сад «Гробницы Саламбо» (1953), Антиквариум К. (1957) — рим. вилла.

Лит.: Karthago. Revue trimestrielle d'archéologie africaine, v. 1—13, P., 1950—67. См. также лит.-ру при ст. *Карфаген*. В. Л. Воронина.

КАРТЕННА, финикийская колония в Сев. Африке; совр. г. Тенес в Алжире.



1964 пред. Революц. совета Занзибара и през. Нар. Республики Занзибара и Пембы. Сыграл важную роль в объединении страны с Танганьикой. С 26 апр. 1964 первый вице-през. Танзании и през. Занзибара. 7 апр. 1972 убит в результате заговора. В. Я. Кацман.

КАРФАГЕН (финикийский Картадашт, букв. — новый город), рабовладельч. город-государство в Сев. Африке, подчинивший в 7—4 вв. до н. э. значит. часть побережья Сев. Африки, юга Испании и ряд о-вов Средиземного м. Осн. в 825 до н. э. финикийскими колонистами из г. Тир (легендарной основательницей К. считается дочь царя Тира Дидона, или Элисса). Благодаря удобному геогр. положению К. рано стал кр. центром посреднич. торговли, поддер-

лись полусвободные зависимые производители (боды). Кроме частных мастерских в К. существовали и государственные, где эксплуатировался труд гос. рабов. Земледельч. население терр., подвластных К., обязано было выплачивать карфагенским властям налог в размере 1/10 урожая зерновых. Эксплуатация К. населения покорённых терр. вызывала неоднократные восстания. Финикийские колонии (Утика, Гиппон, Лептис-Магна, Лептис-Минор и др.), входившие в состав карфагенской державы, имели близкую к К. социальную и политич. структуру и, видимо, пользовались внутр. автономией. Они должны были выплачивать карфагенским властям налог-пошлину со своей торговли. Разгромив в союзе с этрусками греков-фокейцев в битве при Алалии (534 до н. э.), а затем уничтожив Тартесс, К. закрепил своё господство в Зап. Средиземноморье и монополизировало положение в зап.-средиземноморской торговле. Однако, потерпев поражение от греков



1. ГЭС Карфа на р. Замбези. 2. Карнак. Храм бога Амона-Ра. 16—12 вв. до н. э. 3. Картаджанна. Вид древней гавани. Аэрофотосъёмка.

в битве при Гимере (ок. 480 до н. э.), К. был вынужден на длит. время приостановить своё наступление на них. В сер. 5 в. до н. э. К. подчинил своей власти ливийские земледельч. население Сев. Африки. К этому времени держава, созданная К., включала Сев. Африку, Зап. Сицилию, Юж. Испанию и Сардинию. В кон. 5 в. до н. э. К. возобновил борьбу за Сицилию, к-рую он вёл с переменным успехом с Сиракузами ок. 100 лет. В нач. 3 в. до н. э. под его властью оказалась почти вся Сицилия, кроме Сиракуз. Сицилия явилась осн. объектом борьбы между К. и Римом в период 1-й Пунической войны (264—241 до н. э.). Потерпев поражение как в самой Сицилии, так и на море, К. был вынужден отказаться от Сицилии в пользу Рима, а также выплатить ему значит. контрибуцию. В 30—20-х гг. 3 в. до н. э. власть в К. перешла в руки демократич. группировки, возглавлявшейся Гамильяром Баркой (сторонником возобновления войны с Римом). Карфагеняне в период между 237 и 219 до н. э. не только восстановили экономич. и воен. могущество, но и значительно расширили свои владения в Испании (до р. Ибер). Осада и взятие в 219 до н. э. Ганнибалом союзного римлянам г. Сагунт послужили поводом к началу 2-й Пунической войны (218—201 до н. э.), в ходе к-рой римляне и карфагеняне вели борьбу за господство в Зап. Средиземноморье за преобладание в торговле и мореходстве. Вторгнувшись в Италию и нанеся римлянам ряд сокрушительных поражений (наиб. крупное — при Каннах, 216 до н. э.), Ганнибал создал непосредств. угрозу существованию Рима. Однако он не сумел удержать инициативу в своих руках. Римляне накопили силы для ответного удара и перенесли войну на терр. Африки. После поражения при Заме (202 до н. э.) карфагеняне были вынуждены заключить мирный договор с Римом, лишивший К. всех владений в Испании в пользу Рима, а также запрещавший К. вести войны без согласия Рима. В 149 до н. э. римляне, опасавшиеся роста экономич. могущества К., начали 3-ю Пуническую войну (149—146 до н. э.), в результате к-рой К. (после трёхлетней осады) был полностью уничтожен, его жители проданы в рабство. Часть карфагенской терр. была передана нумидийцам, другая превращена в рим. пров. Африка.

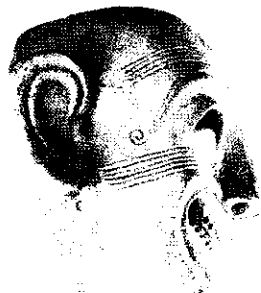
Искусство К., финикийское по происхождению, служило бытовым запросам торговой элиты, отвечало жёстким требованиям религии, редко допускавшей проявления антропоморфизма, тяготело к символическому обозначению образов, к языку условных знаков. Влияние художеств. культур Египта Древнего и Греции, контакты с иск-вом этрусков, иберов, ливийцев во многом определили противоречивый, смешанный характер иск-ва К., его тенденцию к синкретизму. Археол. открытия в *Картаджанне* и др., описания античных авторов дают представление о типе пунич. города, об искусстве гаванях, укреплениях, жилых домах, некрополях. В сооружениях «тофета» — свя-

тилища для жертвоприношений под открытым небом (в *Картаджанне*, *Сусе*, *Эль-Хофре* близ *Константины* и др.) — проявилась древняя ханаанейская традиция; маленькие столпообразные алтари из известняка воспроизводят в упрощённой форме фасад культового здания 7—6 вв. до н. э. с архитектурными и декоративными элементами финикийского и егип. происхождения. В 5 в. до н. э. в результате греч. влияния появляются обелиски, стелы из песчаника в виде фасада храма с фронтоном и колоннами. Наиб. характерный вид пластич. иск-ва К. — жертвенные вотивные стелы, посвящённые богам Баал-Хаммону и Танит, с условно-схематич. и символич. изображениями. Как показывают раскопки погребений 7—2 вв. до н. э., изобразит. иск-во К. тяготело к созданию малых форм и носило прикладной характер; каждый предмет наделялся охранит. функцией и символич. значением: таковы ритуальные гротескные маски из расписной терракоты (7—6 вв. до н. э.), маски-амулеты из цветного стекла (4—3 вв. до н. э.), статуэтки сфинксов и богов (из слоновой кости), дерев. саркофаги и ритуальная миниатюрная мебель. В погребениях 7—6 вв. до н. э. преобладают изделия, привезённые из Египта, Греции, Этрурии, или их местные имитации; в 5 в. до н. э., в период ограничения средиземноморской торговли, привозные изделия редки; памятники 4—3 вв. до н. э. свидетельствуют о расцвете художеств. обработки металла, о проникновении греч. образцов в произ-во керамики и ювелирное дело (в *Картаджанне* начали работать греч. мастерские). Новые формы иск-ва под влиянием местной среды приобретали оттенок архаизма и ориентализации. Нек-рые виды иск-ва не были затронуты эллинистич. влиянием (амулеты). Уникальны монументальные мраморные саркофаги 3 в. до н. э. (в т. ч. 4 антропоморфных, с рельефным изображением человеческой фигуры на крышке), найденные в *Картаджанне*. В 1970 в Керкуане найден близкий им по типу дерев. саркофаг — образец неизвестной ранее пунич. дерев. монументальной скульптуры. Иск-во К. оказало значит. воздействие на культуру народов Сев. Африки, приобщило их к наследию финикийского, др.-егип. и др.-греч. искусства.

Лит.: М а ш к и н Н. А., Карфагенская держава до Пунических войн. «Вестник древней истории», 1948, № 4; е г о ж е, Последний век пунического Карфагена, там же, 1949, № 2; Ш и ф м а н И. Ш., Возникновение Карфагенской державы, М.—Л., 1963; К о р а б л е в И. Ш., Ганнибал, М., 1976; К а п т е р е в а Т. П., Искусство стран Магриба. Древний мир, М., 1980, с. 17—86; M e i t z e r O., Geschichte der Karthager, Bd 1—3, B., 1879—1913; G e s e l l S. T., Histoire ancienne de l'Afrique du Nord, t. 1—8, 2—4 ed., P., 1920—29; P i c a r d G., Le monde de Carthage, P., [1956]; P i c a r d G., P i c a r d C., The life and death of Carthage, L., 1968; W a r m i n g t o n B. H., Carthage, L., [1960]; C a g n a t R., Carthage, Timgad, Tébessa et les villes antiques de l'Afrique du Nord, 3 ed., P., 1927; C i n t a s P., Céramique punique, P., 1950; F a n t a r M h a m e d, Carthage. La prestigieuse cité d'Elissa, [Tunis, 1970].

И. Ш. Шифман (история), Т. П. Каптерева (искусство).

КАСАБЛАНКА (араб. Д а р - э л ь - Б е й - д а, букв. — белый дом; исп. Casablanca), город и порт на З. Марокко, на побережье Атлантич. ок. Адм. ц. пров. Касаб-



начало на плато Лунда, спускается с его сев. склонов во впадину Конго, образуя пороги и водопады. В ниж. течении — озеровидные расширения (до 5—6 км). Гл. притоки: справа — Лулуа, Санкуру, Фиме (Лукиение), слева — Кванго. Половодье с сентября—октября по апрель. Ср. расход воды ок. 10 тыс. м³/с (миним. 5 тыс. м³/с, макс. до 20 тыс. м³/с). Судходна на 790 км от устья (одна из важнейших воднотрансп. артерий в басс. р. Конго). Рыб-во. Кр. пристань — Илебо (Заир).

КАСАМА (Kasama), город на С. Замбии. Адм. ц. пров. Северная. 12 тыс. жит. (1975, оценка). Ж.-д. станция на линии Дар-эс-Салам (Танзания) — Капири-Мпоши (Замбия). Узел автодорог. Аэропорт. Пр-тия лёгкой и пищевкус. пром-сти. Отделение ун-та Замбии, пед. колледж, торг. ин-т.

КАСБА, кас а ба а (араб. — город), в странах Сев. Африки: 1) первоначально основная или самая старая, укрепленная стенами часть города или цитадель в системе гор. укреплений; обычно расположена на скале или на холме, с одним укрепл. входом и потайной дверью (Баб аль-Хадр — «Ворота предательства»). С 12 в. значение термина «К.» расширяется, иногда применяется к любому укрепл. городу. С 16 в. также обозначает простую в плане маленькую крепость; 2) в юж. Марокко также башенные сооружения. Т. П. Кантерева.

КАССАЛА, город на С.-В. Судана, в долине р. Гаш, у подножия г. Джебель-Кассала. Адм. ц. Восточного региона. Ок. 100 тыс. жит. (сер. 1970-х гг.). Торг.-трансп. центр хлопководч. р-на. Расположен на шоссе Хартум—Асмэра (Эфиопия). Станция на ж. д. Порт-Судан — Сеннар с ответвлением на Тэсэнэй (Эфиопия). Торговля хлопком, зерновыми, шкурами, гуммиарабиком, фруктами, овощами. Лукоосушный з-д. Осн. в 1840.

КАССЕРИН, город на З. Туниса. Адм. и торг.-пром. центр вилайета Кассерин. Ок. 300 тыс. жит. (1980, оценка). Узел шоссе и жел. дорог. Целл.-бум. з-д, пр-тия по переработке с.-х. сырья. В р-не К. — м-ния нефти, фосфоритов. Г. Н. Уткин.

КАССИЯ (Cassia), род растений сем. бобовых. Ок. 600 видов, в тропиках и субтропиках обоих полушарий. В Африке св. 30 видов. Деревья, кустарники, лианы, реже травы, растущие в очень разнообразных условиях, в разных растит. формациях. Мн. виды имеют лекарств. значение. Листья К. остр. олистной (*C. acutifolia*), К. узколистной (*C. angustifolia*) и К. абзус (*C. absus*), т. н. сенна, или александрийский лист, — лекарств. средство. В Тропич. и Юж. Африке распространена К. западная (*C. occidentalis*) — травянистое и полукустарниковое растение (т. н. кофейная сенна), жареные семена к-рого применяют как заменитель кофе, а также как лекарств. средство. К. сибериана (*C. sieberiana*), или афр. золотой дождь, — обычное дерево саванн, густых лесов и прибрежных кустарниковых зарослей, растущее от Сенегала до Камеруна, Заира, Анголы и

Вост. Африки. Тяжелая темная древесина этого вида устойчива к термитам и используется в столярном деле.

КАСТЫ (португ. *casta* — род, происхождение, от лат. *castus* — чистый), эндогамные наследств. группы людей, имеющие особое традиц. занятие и место в социальной иерархии. Социально-проф. и этносоциальные группы кастового типа существуют гл. обр. в обширной зоне, включающей внутр. р-ны Сев. Африки, Сахару, историч. обл. Судан, Сев.-Вост. и часть Вост. Африки, а также Мадагаскар, Коморские о-ва и нек-рые др. области. В араб. странах группы кастового типа сохранились лишь в сел. местности.

К., непосредственно связанные с производом продовольствия (К. охотников, рыболовов, земледельцев и пастухов), возникали, как правило, из отд. этнич. групп, представителей разных хозяйств. культурных типов, в процессе их социально-экономич. и этнокультурной интеграции в раннефеод. обществах. К. ремесленников, цирюльников-знахарей, элич. левцов — бардов, скоморехов, музыкантов, низших специалистов по ритуалу, как правило, также развивались из этнич. групп в процессе их проф. специализации при интеграции в этносоциальный организм раннефеод. общества. К. жрецов и вождей (аристократов) появились вне зависимости от интеграции носителей разных хозяйств. культурных типов; их генезис связан с развитием раннефеод. государственности и религии. Воен. К. известны в Африке повсеместно. Миграции и насильств. переселения приводили к распространению тех или иных К. на целые общества.

К. охотников окончательно сформировались лишь в немногих обществах. Таковы бродячие охотники (т. н. нубийские цыгане) на С. Судана, немади Мавритании, йибир, мидган, риби и др. в Сомали, тва в Руанде и др. Особенно многочисленны К. охотников у кушитов. Кроме Сомали, где насчитывается 8 охотничьих кастовых групп, из к-рых мидган составляют больше половины охотников, а большинство остальных — йибир, много К. охотников в Эфиопии: уатта — К. охотников у зап. и вост. оромо, бони — у юж. оромо и покомо Кении, гагуру — охотники и бортники у оромо Джиммы, фуага — у гураге и ямма, манджо — у кафа, квайеджу и бандо — у группы лимира. Есть особые кланы охотников среди скотоводов сандаве и др. (Сев. Танзания), находящиеся на положении К. Во мн. обществах Центр. Африки между общинами бродячих охотников-собираателей пигмеев и общинами земледельцев сложились отношения обмена: пигмеи снабжают земледельцев мясом диких животных и др. продуктами леса, земледельцы пигмеев — продуктами с. х-ва, железом и др. Бродячие охотники-собираатели, по традиции, оказывали ритуальные услуги аристократам и жрецам-вождям (заклинателям дождя и др.) либо правители раннефеод. гос-ва присваивали себе право требовать услуги от общин охот-

ников (при «королев. охоте», на войне, во время празднеств). Так, тва составляли вспомогат. отряды лучников в войске царей Кубы (центр. Заир) и Руанды, манджо — заставы в пограничных укреплениях и отряд царских телохрани-телей в Кафе (юго-зап. Эфиопия).

К. земледельцев имеются там, где земледельч. нас. живёт в окружении кочевых скотоводч. племён. К. земледельцев Сахары (харатины, белла, шушаны и др.) населяли оазисы, горные массивы, долины рр. Сенегал и Нигер, где каждое кочевое племя арабов и туарегов имело посёлки своих земледельцев. В юж. Сомали этногр. группы негроидных земледельцев (шебеле, шидле, эрбиле, ургума, хелаи, каболе и др.) находились в зависимости от сомалийских скотоводч. племён. Среди скотоводов-масаев также жили отд. группы земледельцев (тиамус, барагую и др.). Наиб. многочисл. земледельч. К. в Тропич. Африке — римайбе — потомки посаженных на землю невольников у фульбе. В Межозерье коренное нас. гос-в Унборо, Торо, Нкоре, Руанда, Бурунди, Карагве и др. (хуту, хиру, иру) находилось на положении земледельч. К., подвергавшихся эксплуатации со стороны высших К. скотоводов. Земледельч. К. имелись и у суахили о-вов вост. побережья Африки (хадиму и др.), у сонгаи (габиби).

К. пастухов встречаются в тех же р-нах Африки, что и К. земледельцев. В Сахаре лично зависимые пастухи (икланы) были одной из низких каст, выше к-рой стояли касты «вассалов» (имгады и пр.) и «благородных» (имхары и др. у туарегов, хасаны у арабов), а также кланы марабутов — мусульм. духовенства, шурфа — потомков пророка Мухаммеда, и др. Племена фульбе, не перешедшие к оседлости (бороро), также находятся на положении К. пастухов. В Межозерье гл. К. пастухов — хима, хема, или хума, к к-рой принадлежали правящие династии Унборо, Нкоре, Торо.

К. ремесленников — наиб. оформленные и встречаются по всей зоне распространения общинно-кастовых систем (кроме Межозерья и вост. побережья Африки). Во мн. случаях К. ремесленников считались подкастами К. охотников (у бари и луба Юж. Судана, масаи Кении и Танзании, датаго Танзании, у сомали, оромо, гураге, ямма, мале, мао Эфиопии, отчасти у канури Центр. Судана). В раннефеод. гос-вах юго-зап. Эфиопии 19 — 1-й трети 20 вв. число новых ремесл. К. доходило до 6 (кузнецы, кожевники, горшечники, ткачи и др.), у волоф, фульбе, мандинго и др. — до 5.

Сравнительно широко распространены К. цирюльников-знахарей. К. бардов (гриот, гевель и др.), скоморехов и музыкантов существовали во всей зоне распространения общинно-кастовых систем. Повсеместно барды и скоморехи — хранители древней и самобытной культуры, иногда, как азамари и лалибэла в Эфиопии или гевель и азазир (скоморехи) в Мавритании, а также

соответствующие им К. у канури, — двух различных по происхождению культурных традиций.

Зачаточная форма аристократич. К. — кланы вождей, или царей, у народов Центр., Зап. и Вост. Африки, в обществах Сахары, кланы заклinateлей дождя и возжигателей огня в Вост. и Центр. Африке. Большого развития достигли аристократич. группы у народов Межозерья (напр., *тутси* Руанды, Бурунди и прилегающей части Танзании), вост. побережья и прилегающих к нему о-вов (ширази и др.). Сахары (хасаны у мавританцев, имхары и др. у туарегов, знатные роды у тубу и т. д.), знатные племена у беджа и тигре в Эритрее, роды «красной крови» у афар вост. Эфиопии, аристократич. племена сомали, а также скотоводы-масаи и др., находившиеся на положении высш. каст.

Распространению торг. К. способствовала монополия раннефеод. правителей на торговлю, а также отсутствие традиций торг. деятельности (а иногда презрение к ней) в земледельч. обществах Африки. В значит. части Эфиопии (в Кафе) торговлей занимались группы мусульман чужеземного происхождения. В странах Зап. Судана ещё в ср. века появились собств. К. торговцев-мусульман (вангара и др.; в новое и новейшее время крупнейшая из них — диула). У фульбе наряду с ними существует кастовая группа торговцев скотом (дьявамбе), занимающая низкое место в социальной иерархии. У канури наряду с группой крупных купцов имела низкая каста торговцев-разносчиков и ещё более низкая каста ростовщиков.

Кастовые различия и ограничения усиливали социальную приниженность неполноправных групп нас. в традиц. и колон. обществах. Иногда членам низших К. ремесленников, бардов и пр. было запрещено владеть скотом, зем. наделами, даже проходить через поля членов земледельч. К. или прикасаться к скоту. В независимых странах Африки кастовые ограничения постепенно исчезают.

Лит.: Кобицанов Ю. М., Мелконатуральное производство в общинно-кастовых системах Африки, М., 1982; его же, Системы общинного типа, в кн.: Община в Африке. Проблемы типологии, М., 1978; LeVine D. N., Greater Ethiopia. The evaluation of a multi-ethnic society, Chi. — L., 1974; Todd D. M., Cast in Africa?, «Africa», 1977, v. 47, № 4; Social stratification in Africa, N. Y. — L., 1970. Ю. М. Кобицанов.

КАСЫДА, 1) осн. жанровая форма в литературе многих народов Бл. и Ср. Востока, получавшая распространение и в Африке; чаще всего панегирич., но также элегич., сатирич. или религ.-назидат. произведение. В араб. лит-ре К. возникла ещё в доисламский период. Характеризуется значительным объёмом мононимом и трёхчастной композицией. Термин «К.» использовался ср.-век. араб. филологами и для обозначения произведений, содержащих не менее 7 стихотворных строк, независимо от их тематики. В последнем значении термин К. противопоставлялся термину *кыт'а* (букв. — отрывок) — поэтич. форме меньшего размера. С К.

связаны традиц. жанры классич. араб. поэзии: *газель*, «винные» (хамриййат), «охотничьи» (тардиййат), «благочестивые» (зухдиййат) стихи, описание (васф), осмеяние, хула (хаджв, или хиджа) и др. жанры.

2) Араб. вокальный жанр, близкий балладе. Словесный текст основывается на лит. К. Муз. форма — довольно свободная, нередко представляет собой чередование разделов импровизац. характера и рефрена. Исполняется певцом (или певицей), как правило, в сопровождении хоровой группы и традиц. инструм. ансамбля *тахт*. Расцвет светской К. связан с творчеством егип. певца Салама Хигази (кон. 19 — нач. 20 вв.). К. называют также песни-поэмы бедуинов, исполняемые певцом соло или в сопровождении ребаба.

Лит.: Крачковский И. Ю., Избр. соч., т. 2, М.—Л., 1956, с. 251—57, 473—75; Blachère R., Histoire de la littérature arabe des origines à la fin du XV^e siècle de J.—C., t. 2, P., 1962, p. 374—79; t. 3, P., 1966, p. 558—61; Krenkow F., Lecomte G., Kasida. The encyclopaedia of Islam, [2 ed.], Leiden, 1974; Touma H. H., Die Musik der Araber, Wilhelmshaven, [1975].

А. В. Куделин, О. В. Фусанова.

КАТАБ, т и а п (самоназв.), а т ь я п, народ на Ю.-В. шт. Кадуна и в прилегающих р-нах шт. Бенуэ в Нигерии (группы собств. К., атака, икулу, джаба, качичере, кагома, кагоро, кадже, камантан, морао). Числ. 250 тыс. чел. (1983, оценка). Язык относится к *банту языкам*. К. — мусульмане, сохраняют традиц. культы предков и природы.

КАТЭБ (Kateb) Ясин (р. 1929), алж. писатель и драматург. Пишет на франц. яз. К. опубл. лирич. цикл «Разговор с самим собой» (1946), а затем поэму «Неджма» (1948), названную именем героини, как бы олицетворяющей движение нации к свободе. Герои поэмы «Кеблу и Неджма» (1951) прусуци несокрушимость духа и вольнолюбие. В романе «Неджма» (1956, рус. пер. 1971) К. стремится к синтезу нац. фольклора и социального романа. В 1966 опубл. роман «Звёздный полигон». В лирике К. выразил гнев (стихотворение «В этом пламени секрет...», 1960) и надежду отчизны (поэмы «Танец при свете костра», 1961, рус. пер. 1962; «Роза Блуды», 1963). В 1959 К. издал драматургич. тетралогию «Кольцо репрессий» («Труп в кольце», «Порошок разума», «Предки усиливают жестокость» и поэма «Гриф»), осн. тема к-рой неотвратимость всенар. восстания. Автор лирич. комедии «Лютня и чемадан» (1963), трагедии «Дикарка» (1962), в к-рой воплощён символич. образ угнетённой, пробудившейся к револуц. деятельности женщины и родины. В 1972 в Алжире и во Франции с успехом шла пьеса К. «Мохамед, забирай свой чемадан» (1971) о положении обездоленных в эмиграции. Пьесы К. ставятся на сценах театров араб. стран и мн. театров мира.

Соч.: La gandourie sans uniforme, «Europe», 1976, juillet—août. № 567—68; в рус. пер. — [Стихи], в сб.: Поэзия Африки, М., 1973; Гриф [Поэма], в сб. Из алжирской поэзии XX в., М., 1984; Сад в огне (Рассказ), в сб.: Цветы ноября, М., 1972.

Лит.: Джугашвили Г. Я., Алжирский франкоязычный роман, М., 1976, с. 76—84, 116—24; Литературы Африки, М., 1979 (см. указатель); Déjeux J., La

littérature maghrébine d'expression française, fasc. 2, Alger, 1970, p. 173—209; Brindeau S., Déjeux J., La poésie contemporaine de langue française depuis 1945, P., 1973, p. 635—40. В. П. Балашов, Т. А. Путинцева.

КАТИ, семейство мусульм. хронистов, законовевов, богословов и литераторов в г. Томбукту в 15—17 вв. По этнич. принадлежности сонинке. К. занимали видное положение при дворе правителей гос-ва *Сонгай*. Наиб. известны Махмуд К., приближённый *аскии* аль-Хадж Мухаммеда I (1493—1528), и альфа К. (от араб. аль-факих — законовед), живший при дворе *аскии* Дауда (1549—83), сына Мухаммеда I. До недавнего времени их рассматривали как одно лицо и как автора хроники «Тарих аль-фатташ», завершённой в 50-х гг. 17 в. правником Махмуда К. — Ибн аль-Мухтаром Гомбеле. Исследования последних лет показали, что хроника написана в 17 в. Ибн аль-Мухтаром, использовавшим историч. материалы, собранные неск. поколениями семьи К.

Лит.: Hunwick J. O., Studies in the Tārīkh al-Fatāsh, its authors and textual history, «Research Bulletin of the Centre of Arabic Documentation», 1969, v. 5, № 1—2; Levzion N., A Seventeenth-century chronicle by Ibn al-Mukhtār: a critical study of Tārīkh al-Fatāsh, «Bulletin SOAS», 1971, v. 34, pt. 3; Ly M., Quelques remarques sur le Tārīkh el-Fatāsh, «Bulletin de l'IFAN», 1972, ser. B., t. 34, № 3. Л. Е. Куббель.

КАТИКИРО, высш. сановник гос-ва *Буганда*. К. непосредственно проводил в жизнь политику *кабаки*, осуществляя связи между ним и др. вождями, всеми подданными. К. назначал, смещал *кабака*. На время пребывания в должности наделялся землями, освобождёнными от гос. налога, имел право на доходы с них.

Лит.: Roscoe J., The Baganda, L., 1911.

А. С. Балазин.

КАТОЛИЦИЗМ в Африке. На нач. 1980-х гг. число католиков в Африке превышало 52 млн. чел. (св. 10% нас. континента). Католики составляют большинство нас. Кабо-Верде, Сан-Томе и Принсипи, Экв. Гвинеи, Габона, Реюньона и Сейшельских О-вов, от 1/3 до 1/2 нас. Бурунди, Заира, Руанды, Лесото, Конго, Уганды, Анголы и Маврикия, ок. 1/4 — Камеруна, Кении, Танзании, Того, Замбии, Малави, Мадагаскара, Намибии, Мозамбика. Высшее католич. духовенство насчитывает 14 кардиналов, 36 архиепископов и св. 300 епископов-африканцев. На континенте св. 13 тыс. священников, св. 40 монашеских конгрегаций, более 18 тыс. монахов и монахинь. Распространение К. в Африке началось в период Реконквисты и европ. колон. экспансии 15—16 вв. Дипл. контакты папства с афр. странами устанавливались с 13 в.: францисканские и доминиканские миссионеры были первыми представителями католич. церкви при эмирах Марокко, неск. миссий было отправлено в Эфиопию. Католич. церковь стала вдохновительницей и участницей европ. колон. захватов. Ведущую роль в колон. экспедициях в Африку в 15—16 вв. играла Португалия. Деятельность *Генриха Мореплавателя* была неразрывно связана с католич. воен. рыцарским Орденом Христа (осн. в Португалии в 1319). Первое афр. католич. епископство было создано в Сеуте в 1415. До сер. 15 в. всё

зап.-афр. побережье входило в подчинение епископа Сеуты. С сер. 15 в. португальцы вступили в контакт с афр. госвами Гвинейского зал., Камеруна, Заира и Анголы. В 1487 они обосновались на вост.-афр. побережье. В местах высадки португальцы основывали укрепл. форты, ставили большие кресты-падраны, символизировавшие вступление Португалии во владение новой землёй «во имя бога и короля». Согласно папским буллам (актам), португальцы распространяли католич. веру, строили церкви и монастыри. Эти документы положили начало политике патроната — фактической монополии Португалии на земли, «открытые» её подданными. В 1493 папа Александр VI официально установил линию раздела сфер колон. захватов между Испанией и Португалией (уточнена исп.-португ. Тордесильясским договором 1494). В 16 в. на Мадейре было создано епископство, затем архиепископство. В 1534 в ранг епископства был возведён приход о. Сан-Томе, к-рый стал одним из крупнейших центров работорговли. Юрисдикция епископства Сан-Томе распространялась на терр. Заира и Анголы. В 1491 усилиями францисканцев в гос-ве Конго были построены первые церкви, правитель Конго, члены его семьи, представители местной знати приняли католич. веру. В 1518 папа Лев X посвятил в сан епископа первого африканца — 23-летнего сына правителя Конго; католич. община африканцев в Конго уже к сер. 16 в. насчитывала неск. десятков тыс. чел. Религ. нетерпимость португальцев, варварски уничтожавших памятники афр. традиц, культов и верований, часто приводила к массовым волнениям и движениям протеста. Падение влияния португальцев привело к тому, что большинство новообращённых католиков возвратилось к традиц, культурам. В 1555 иезуитам пришлось покинуть страну, практически не оставив после себя католич. общины. В 1590 в р-не основанного португальцами г. Сан-Паулу-ди-Луанда (Ангола) насчитывалось ок. 20 тыс. католиков. Однако к нач. 17 в. католич. общины Африки оказались на периферии внимания как португ. короны, занятой завоеванием Индии, Индонезии и Цейлона, так и папского престола. К кон. 17 в. Нидерланды, Великобритания и Франция стали оспаривать у Португалии право патроната.

Европ. колон. экспансия 2-й пол. 19 в. в Африке привела к разделу этого континента между крупнейшими европ. державами. Подъём католич. миссионерской деятельности в 19 в. был связан прежде всего с активностью католич. церкви во Франции, где было создано неск. миссионерских конгрегаций, ставивших целью христианизацию афр. народов. Папа Григорий XVI учредил в Африке неск. миссионерских округов. В 1842 был создан викариат в Гвинее и Сьерра-Леоне, позднее границы викариата были расширены на всё зап. побережье Африки. В 1846 был учреждён викариат Центр. Африки, охватывавший терр. от зап.-афр. побережья до Эфио-

пии, включая Сахару, часть Зап. и Центр. Африки. Во 2-й пол. 19 в. папский престол менял границы церковных округов в Африке, приводя их в соответствие с границами колон. владений зап. держав. В 1887 в Африке насчитывалось 22 округа, к кон. 19 в. — 56. В нач. 20 в. в афр. странах число католиков составляло 1,5 млн. чел. Помимо религ. деятельности католики наиб. активно действовали в сфере здравоохранения и просвещения. Традиц. сферой идеолог. влияния католич. церковь оставалось образование. В нач. 20 в. в их ведении находилось более 30 тыс. нач. и ср. школ, десятки духовных семинарий, тысячи проф. школ, лицеев и колледжей, неск. ин-тов и ун-тов. Перед 2-й мировой войной число католиков-африканцев увеличилось до 7,6 млн. чел.

После 2-й мировой войны католич. церковь значительно активизировала свою деятельность среди интеллигенции. В условиях распада колон. системы и бурного подъёма нац.-освободит. движения церковь прибегла к «упреждающей» тактике, к-рая состояла в стремлении ограничить рамки и пути развития афр. стран к независимости, сохранить их связи с метрополиями. Католич. духовенство активно выступало с позиций антикоммунизма и осуждения революц. движений. Отрицав причастность к колониализму, церковь подчёркивала свои цивилизаторские заслуги и «наднац.» характер. Одновременно католич. силы развернули пропаганду, направленную на доказательство необходимости сохранения всевозможных форм европ. присутствия в афр. странах. С сер. 50-х гг. католики расширили функции и сферу деятельности светского апостолата. Наиб. сильные позиции занимали разл. светские междунар. орг-ции Католич. действия: молодёжные, женские, профессиональные, детские, благотворительные и др. объединения католиков, действующие под наблюдением местных епископатов. Однажды попытки создать в Африке клерикальные партии успеха не имели. Нерому влиянию христ. идеологии подверглись отд. партии в Заире, Уганде, Лесото, Гамбии, Камеруне и на Мадагаскаре. Большую активность в афр. странах развивала христ. профсоюз, сыгравшая заметную роль в развитии нац.-освободит. борьбы. До сер. 50-х гг. христ. церковь в Тропич. Африке пользовалась почти монопольным правом в сфере образования. Значит. прослойка африканцев, получивших образование в католич. ун-тах, заняла ключевые посты в правительств. и гос. аппаратах.

К моменту завоевания афр. странами политич. независимости в Африке насчитывалось 257 духовных округов, число католиков увеличилось до 17 млн. чел. В новых условиях католич. церковь пыталась примирить обострившиеся противоречия быв. колоний и метрополий, удержав афр. страны в рамках капиталистич. системы; критикуя наиб. реакц. аспекты колониализма, призывала к установлению между «бед-

ными» молодыми афр. странами и «богатыми» капиталистических отношений в духе «истинной солидарности наций». В 60-х гг. большинство афр. стран установило дипл. отношения с Ватиканом. Общее руководство деятельностью католич. церкви осуществляется через Конгрегацию евангелизации народов, к-рая имеет в Африке 6 апостолич. делегаций (для Центр., Центр.-Зап., Зап., Вост., Юж. и Сев. Африки).

Католич. церковь активизировала политику «африканизации», к-рая включала организац.-структурную перестройку, направленную на создание независимых афр. церквей (увеличение духовных округов, продвижение их в ранг епископств и архиепископств) и развитие сотрудничества между католич. духовенством на нац., региональном и общеафр. уровнях. Создавались нац. кадры миссионеров, монахов и духовной иерархии на всех ступенях. К нач. 70-х гг. африканцы составляли уже более 1/4 общего числа католич. священников в Африке, среди них 7 кардиналов. Наибольший процент афр. духовенства — в Гвинее, Камеруне, Буркина-Фасо, Бенине, на Мадагаскаре, в Нигерии, Заире, Анголе и Мозамбике. Значительно возросла роль светских католиков в жизни церкви. Им отводилась гл. роль в укреплении позиций церкви при решении актуальных политич., социальных и экономич. проблем развития афр. стран. Католики-миряне активно участвовали в составлении и реализации планов социально-экономич. развития, действовали в сфере образования, здравоохранения, создавали показат. фермы, х-ва, мастерские и пр. Католики активизировали работу среди женщин, готовили сестёр милосердия, учительниц нач. школы, воспитательниц детских садов. Новым явлением в жизни афр. католич. церкви стало создание жен. монастырей. В клерикальной среде этот процесс «обновления» — модернизации церкви и всей системы католич. орг-ций коснулся не только осн. направлений социальной политики, но вопросов культа; были проведены религ.-литургич. реформы, связанные с канонизацией афр. мучеников и святых, с католич. «освящением» афр. религ. мест, введением богослужения на местных языках, включением в культ элементов афр. музыки, танцев и обрядов, внесением в литургию элементов афр. фольклора, ритма, экспрессии. Католич. пропаганда использует радио, печать (периодика, журналы католич. движений, издания для молодёжи, женщин и т. д.), кино, телевидение. Полностью или частично Библия переведена на многие афр. яз. и диалекты.

В период после провозглашения независимости во мн. афр. странах был осуществлён ряд мер по ограничению сферы деятельности церкви.

Лит.: Андреев М. В. Католицизм и проблемы современного рабочего и национально-освободительного движения. М., 1968; Великович Л. Н. Кризис современного католицизма. М., 1967; его же. Религия и политика в современном капиталистическом обществе. М., 1970; Лот Х., Колониализм под сутаной. [пер с нем.]. М., 1962; Мчедлов М. П., Католицизм. М., 1970; Общество и государство в Тропической

Африке. [Сб. ст.]. М., 1980; Овчинников В. Г., Католическая церковь в Западной Африке. М., 1982; Старушенко Г. Б., Нация и государство в освобождающихся странах. М., 1967; Шаревская Б. И., Старые и новые религии Тропической и Южной Африки. М., 1964; Шерн-Борисова И. С., Христианская религия и современный колониализм. М., 1965; Шпажников Г. А., Религии стран Африки. Справочник, 2 изд., М., 1981; Ванс М. Дж., Catholic pioneers in West Africa. Dublin, 1956; Веетам Т. А., Christianity and the New Africa. L., 1967; Chevalier J. R., La politique du Vatican, P., 1969; Delavignette R., Christianisme et colonialisme, P., 1960; Dessarre E., L'Afrique noire chrétienne, P., 1960; Les Eglises chrétiennes et la décolonisation, P., 1967; Groves C. P., The Planting of Christianity in Africa, v. 1—4, L., 1948—58; Hastings A., Church and Mission in modern Africa, N. Y., 1967; Kange E., La politique dans le système religieux catholique romain en Afrique de 1815 à 1960, Lille, 1978; Latourette K. S., A history of the expansion of Christianity, v. 1—7, L., 1938—45; Mbiti J. S., Introduction to African religion, L., 1975; Pirelli R., La presse catholique dans le tiers monde, P., 1968.

В. Г. Овчинников.

КАТР-БОРН (Quatre Bornes), город на о. Маврикий, на 3. плато в центре острова. 54 тыс. жит. (1978). Ж.-д. станция. Сах. пр-тия, произ-во изделий из инд. конопля.

КАТТАРА, безводная впадина в Сев. Африке, в Египте, на С. Ливийской пустыни. Пл. ок. 20 тыс. км². С 3. и С. обрамлена крутыми известняковыми обрывами выс. до 100 м, вблизи обрывов — самые низкие участки дна (133 м ниже ур. м.), занятые солончаками. К В. и Ю. дно постепенно повышается, появляются глинистые равнины и грядовые пески.

КАУНДА (Kaunda) Кеннет Дейвид (р. 1924), гос. и политич. деятель Замбии. В 1943—49 работал учителем, чиновником колон. администрации в Сев. и Юж. Родезии и Танганьике. В 1953 ген. секр. партии Афр. нац. конгресс, первой афр. политич. партии Сев. Родезии; в 1958 порвал с правым руководством партии, вышел из неё и создал партию Афр. нац. конгресс Замбии;

после её запрещения и ареста К. его сторонники в окт. 1959 создали *Объединённую партию национальной независимости* (ЮНИП). После выхода из тюрьмы (1960) К. — през. ЮНИП. В янв. 1964 К. сформировал первое пр-во Сев. Родезии. После провозглашения независимости Замбии 24 окт. 1964 К. — през. страны. К. разработал концепцию «замбийского гуманизма», объявив целью построение общества, свободного от угнетения и эксплуатации человека человеком, на базе смешанной экономики. За годы пребывания у власти добился заметного повышения роли гос-ва в экономике страны, некоторого ослабления её экономич. зависимости от зап. держав, успехов в обеспечении внутривнутр. стабильности страны. Проводит антиимпериалистич. и антикол. политику, выступает за укрепление дружеств. отношений с СССР.

См. о.ч.: Zambia shall be free, L., 1962.

В. И. Шарев.

КАУ-ЭЛЬ-КЕБИР, селение в Ср. Египте, близ к-рого находятся памятники др.-егип. зодчества — скальные гробницы номархов (20 в. до н. э.), имевшие пещерные колонный зал и молельни, наземные открытые дворы с портиками и пилонами; вниз, в долину, вёл крытый проход, завершённый молельней.

КАФА, Ка ф ф а, К э ф а, крупнейшее из раннефеод. гос-в на Ю.-З. Эфиоп. нагорья. По местным преданиям, основано в кон. 14—15 вв. В 16 в. эфиоп. имп. *Сэрэ-Дынгиль* завоевал К. и обратил её народ в христианство. В кон. 17—2-й пол. 19 вв. К. постепенно присоединила к себе княжества народов гимирра (кроме Шака) и масонго и царство Уаламо. Во главе К. стоял священный царь. Отд. областями управляли наследств. князья — главы привилегиров. кланов, члены совета вельмож, носители придворных титулов. Было распространено домашнее рабство. Крестьяне (лично-зависимые и свободные) платили подати и несли барщину в пользу князей и царя; от повинностей был освобождён один из кланов — воины-земледельцы. Ремесленники и торговцы (мусульмане) составляли особые касты. В социальной структуре особняком стояли также племена лесных охотников. В 1897 К. была присоединена к Эфиопии.

Лит.: Булатович А. К., С войсками Менелика II, М., 1971; Vieberg F. I., Kaffa. Ein altkuschitisches Volkstum in Inner-Afrika, Bd 1—2, Münster — W., 1920—23; Cerulli E., Etiopia occidentale, v. 1, Roma, 1933; Huntington G. W., The Galla of Ethiopia. The Kingdoms of Kafa and Janjero, L., 1955. Ю. М. Кобищанов.

КАФАРЯ, встречающееся в бурж. лит-ре название *Сискея*.

«КАФРСКИЕ ВОЙНЫ», в бурж. лит-ре название вооруж. столкновений между кафрами (коса) в Юж. Африке и англо-бурскими колонизаторами. Наиб. серьёзные — в 1779—81, 1789—93, 1799—1803, 1811—12, 1818—19, 1834—35, 1846—47, 1850—53, 1858, 1877—79. В 19 в., после перехода Капской колонии к Великобритании (окончательно в

1806), коса столкнулись с частями англ. регулярной армии (1811—12). Брит. войска оттеснили 20 тыс. зап. коса с их земель и вынудили их уйти на В., за р. Грейт-Фиш. Коса под руководством вождя Ндлаambe и воина *Маканы* героически сопротивлялись. В битве при Амалинде (1818) Макана разбил отряд вождя Нгкики, к-рый сотрудничал с властями колонии. Англ. войска, перейдя в 1818 р. Грейт-Фиш, восстановили власть Нгкики. В апр. 1819 10-тыс. отряд коса вновь атаковал англичан, но через 3 мес. был вынужден отступить, а Макана был пленён и приговорён к пожизненному заключению на о. Роббен. Последний период освобожд. борьбы коса связан с именами вождей Макомбо, Сандиле и Хинца. Они вели упорную борьбу, но были разбиты англичанами, применявшими огнестрельное оружие. В 1877 в битве при Нгоайчеби сопротивление коса было окончательно сломлено. В результате «К. в.» вост. граница Капской колонии продвинулась далеко на В.; к нач. 80-х гг. 19 в. вся терр., прежде населённая коса, была захвачена европ. колонизаторами.

Лит.: Давидсон А. Б., Южная Африка, в кн.: История национально-освободительной борьбы народов Африки в новое время, М., 1976.

КАФРЫ (от араб. кафир, неверный, неверующий), введённое бурами в 17 в. и употреблявшееся до 18 в. название коса (юж.-афр. банту); в дальнейшем приобрело расистский характер по отношению ко всем афр. народам, населяющим Юж. Африку.

С. А. Аблина.


КАФР-ЭШ-ШЕЙХ, город в Египте, в сев. части долины Нила. Адм. ц. мухафазы Кафр-эш-Шейх. 78 тыс. жит. (1976). Узел жел. и шосс. дорог и речных путей сообщения. Пр-тия текст. и пищевкус. пром-сти. Ремёсла.

КАФУЭ (Kafue), река в Замбии, левый приток Замбези. Дл. ок. 1000 км, пл. басс. ок. 140 тыс. км². Берёт начало на водораздельном плато Конго — Замбези, течёт б. ч. в низких, заболоч. берегах, в ср. течении в ущелье дл. 26 км, где построена плотина и возникло водохранилище (пл. 3100 км²). ГЭС. Судох-во.

КАФУЭ, нац. парк в Замбии, в долине р. Кафуэ. Оsn. в 1950. Пл. 2,24 млн. га (1978). Сохраняются саванные леса с изоберлинией, брахистегией, акациями и злаковые саванны. Богатая фауна млекопитающих (копытные, в т. ч. 15 видов антилоп, хищные и др.) и птиц. Туризм.

КАФУЭ, город на Ю. Замбии, близ р. Кафуэ. Расположен на выс. 985 м. 40 тыс. жит. (1975, оценка). Кр. трансп. узел на пересечении ж. д. Ливингстон—Ндола и Великой сев. автодороги. В К. находятся крупнейшие в стране текст. комбинат и з-д азотных удобрений. Кож. з-д, меб. ф-ка, пр-тия пищевкус. пром-сти и др. В 8 км к Ю.-В. от К. — ГЭС Кафуэ.

КАФФИ (Cuffee) Пол (1759—1811), амер. негр, организовавший в 1815 выезд из США в Африку (на побережье Сьерра-Леоне) 38 негров (часть из них



1. Браслеты ножные. Сплав свинца и цинка. Кафа. Эфиопия. 2. Река Кафуэ, Замбия.

впоследствии присоединилась к переселенцам, основавшим *Либерию*). Сын раба, в юности сам раб, был матросом китобойного судна, затем владельцем небольшого судна. В 1811 побывал в Сьерра-Леоне и в 1812 в двух брошюрах пропагандировал среди амер. негров (ещё до образования *Американского колониального общества*) идею возвращения в Африку.

М. Ю. Френкель

КАХИНА, Дихия бинт Таббит (?—703), правительница Ореса, возглавлявшая с 695 борьбу берберов-христиан против арабов. Прозвана арабами К. («колдунья», «порицательница»). Согласно легенде, в 683 К. помогла *Косейле* бежать из плена, сопровождала его в походах. В 695 подняла восстание берберов, к к-рым присоединились византийцы, в 697 взявшие Карфаген. К. захватила б. ч. *Ифрикии*, разрушая города и деревни, чтобы освободить земли под пастбища. В 703 войска К. потерпели поражение при Эль-Джеме (Фисдрусе) от араб. полководца Хасана ибн ан-Номана, к-рого поддерживало мусульманское и христианское нас. *Ифрикии*. К. погибла в Эль-Джеме.

Н. А. Иванов

КАХУ́Н (Илахун, Лакхун, др.-егип. Хетхетеп-Сенусерт), город в *Египте* Древнем, около пирамиды Сенусерта II в *Файюме*, существовавший в 20—19 вв. до н. э. ок. 100 лет. Был построен по единому плану, в короткий срок. Открыт раскопками. Кирпичные стены окружали город и разделяли его на 2 части. В вост. части находился дворец (на холме, ряд помещений имел колонны, стены были расписаны), караульные помещения, склады, дома знати. Улицы пересекались под прямым углом, посередине имели выложенные камнем стоки. В зап., меньшей части располагались регулярные кварталы, предположительно, домов ремесленников (кирпич-сырец; состояли из двора и 2 комнат).

КАЦИ́НА (Katsina), феод. гос-во в Центр. Судане (на терр. совр. Нигерии и Нигера), один из гл. центров формирования хауса. Возникло не позднее 12—13 вв. Местная традиция считает основателем первой династии К. пришельца из *Дауры* Кумайо. Потомки Кумайо, составлявшие поначалу обособленный правящий род Ларабава и делившие власть с представителями местной родовой верхушки, в дальнейшем слились с ними, образовав единый царский род Дурбава — ядро формирующегося правящего класса (деление на два царских рода сохранилось лишь в сев. части К. — *Маради*). В 13 в. отмечается возвышение расположенной западнее Дурби та Кушыйи области Кацина Лака (также Вангара или Гангара). Ок. 1260 выходец из этого р-на малам (коранич, учитель) Корау убил последнего царя из рода Дурбава Санау и основал новую правящую династию — Вангарава. В 15 в. в среде правящего слоя усилилось влияние мигрантов-мусульман из *Мали*. В сер. 15 в. или позднее, в царствование 9-го сарки (правителя) Мухаммаду Корау, правя-

щая верхушка К., по-видимому, официально приняла ислам.

В кон. 15 — нач. 16 вв. К. попала в сферу влияния державы *Сонгай* и вернула себе независимость лишь в 1554. В сер. 16 в. К. становится одним из крупнейших гос-в Судана и вовлекается в продолжавшуюся почти 200 лет борьбу за политич. и торг. господство с гос-вом *Кано*. Наивысшего могущества К. достигла в 18 в., когда она превратилась в гл. хоз. и культурный центр стран хауса. В 17—18 вв. К. находилось уже на стадии сложившегося классового общества феод. типа. Начавшееся в 1804 восстание под руководством Османа дан Фодио (см. *Османа дан Фодио восстание*) против правителей Гобира, традиц. врага К., было активно поддержано большинством местных жителей фульбе. В 1805 после непродолжит. борьбы повстанцы во главе с маламом Умару Далладжи захватили столицу — г. Кацина. После установления в 1904 англ. колон. господства терр. К. под названием эмирата К. включена в состав брит. протектората Сев. Нигерия. См. также *Хауса государство*.

Лит.: Киселев Г. С., Хауса. Очерки этнической, социальной и политической истории (до XIX столетия), М., 1981; Palmer H. R., History of Katsina, «Journal of the Royal African Society», 1927, v. 26; H u n w i c k J. O., Songhay, Bornu and Hausaland in the XVI century, в кн.: History of West Africa, v. 1, L., 1971; Barth H., Travels and discoveries in North and Central Africa. 1849—1855, v. 1, L., 1965; Hogben S. J., Kirk-Greene A. H. M., The Emirates of Northern Nigeria. L., 1966.

И. В. Следзевский

КАЦИ́НА, город на С. Нигерии, в шт. Кадуна, 109,4 тыс. жит. (1971). Узел шосс. дорог. Кр. торг. центр с.-х. р-на (хлопчатник, арахис; разведение скота). Маслоб. з-д. Развиты ремесла: ткачество, крашение тканей, выделка кож, гончарное дело. Мусульманский колледж. До нач. 20 в. К. — столица государства хауса Кацина (см. *Хауса государство*).

КАЦНЕЛЬСОН Исидор Саввич (1910—1981), сов. египтолог, д-р историч. наук (1969). В 1931 окончил историко-лингвистич. ф-т ЛГУ. С 1956 науч. сотрудник Ин-та востоковедения АН СССР. Автор многочисл. исследований по истории, религии, культуре древних гос-в Египта, Напаты, Мероэ. Почётный д-р Египтологич. ин-та Карлова ун-та (1966), действит. чл. Франц. египтологич. об-ва (1957).

См. также: Напата и Мероэ — древние царства Судана, М., 1970.

КАЧИНГВЕ (Kachingwe) Обри (р. 1926), малавийский писатель. Автор романа «Нелёгкое дело» (1962, рус. пер. 1970), в к-ром воссоздана картина жизни страны накануне достижения независимости.

КАШИФ, аль-Кашиф Ибрахим (1915—1969), судан. композитор, певец. Автор песен (любовных, танцевальных и др.), среди к-рых наиб. известны «Письма», «Пятница в Шамбате», «Глаза». Песни исполняются в сопровождении оркестра. К. расширил состав оркестра, повысил его роль в общем развитии песни: оркестр не просто повторяет осн. мелодию, как это было в распространённом в Судане стиле джауб, а

имеет довольно развитую партию. Инструм. вступления к песням К. послужили основой совр. судан. оркестровой музыки.

КАШТРУ СОРОМЭ́НЬЮ (Castro Soromenho) Фернанду Монтейру (1910—1968), ангольский писатель. Повести «Тревожная ночь» (1939) и «Люди без дороги» (1941), сб-ки рассказов «Каленга» (1945) и «Буря и другие истории» (1943) — из жизни доколони. Анголы. Трилогия «Мёртвая земля» (1949, рус. пер. 1962), «Поворот» (1957) и «Язва» (1970) — о колонизации Африки. Писатель разоблачал продажность, взяточничество и казнокрадство португ. колон. администрации. Впервые в ангольской лит-ре дана резкая критика политики колонизаторов.

КАЗДИ, город на Ю. Мавритании, на р. Сенегал. Адм. и торг.-ремесл. центр р-на Горголь. 18 тыс. жит. (1982, оценка). Мясоперераб. комбинат. Кустарная переработка с.-х. сырья. Торговля живым скотом, шерстью и шкурами, рыбой. Узел шосс. дорог. Речной порт. Аэропорт.

Г. Н. Уткин

КАЯ (Kaуа), город в центр. части Буркина-Фасо. Адм. ц. пров. Санматенга. 25 тыс. жит. (1980). Пром-сть практически отсутствует. Развито кустарно-ремесл. произ-во.

КАЯ́НУС, голубиный горох (*Cajanus indicus*), многолетнее кустарниковое растение сем. бобовых. В культуре одностебельное, реже — многолетнее (до 3 лет), Родина — Юж. Азия (Индия) и Африка. Культура древняя — в Египте с 2000 до н. э. Подвиды К.: флавуз (*C. i. flavus*) — однолетний кустарник, выс. до 80 см; биколор (*C. i. bicolor*) — многолетний, выс. до 4 м. Корень стержневой, проникает в почву на 3—4 м. Стебель зелёный, ребристый, опушённый. Лист тройчатый, доли ланцетные. Соцветие — кисть. Плоды — бобы с перепонками, в бобе 8 семян. Семена мелкие, эллипсоидные, зелёные, серые. Растение универсального использования: семена — для супов и каш, зелёные бобы — для салатов и овощных консервов, листья и молодые стебли — корм для животных. Посевы К. в основном в странах Вост. и Центр. Африки (Уганда, Кения, Танзания и др.). Общая пл. (1979) ок. 200 тыс. га, ср. урожайность 8 ц с 1 га. Растение теплолюбивое, засухоустойчивое. В тропиках его выращивают в р-нах с суммой годовых осадков 600 мм и более, часто на выс. 2000—2500 м. Возделывают совм. с фасолью, арахисом, кукурузой, дагуссой, реже — в чистом виде. Чередуют с кукурузой, рисом, сорго, а также маниоком и др. клубнеплодами. Посев в начале сезона дождей. Уборка ручная. Сорты местные, скороспелые (вегетация — 3—5 мес), среднеспелые (5—7 мес) и позднеспелые (7—12 мес).

Г. В. Устименко

КВА (Kwa), название приустьевое участка р. Касаи от места впадения правого притока Фими до устья (ок. 100 км). **КВА ЯЗЫКИ**, подсемья *нигеро-конголезских языков*, распространённых вдоль Гвинейского побережья от БСК

до вост. Нигерии. Число говорящих на К. я. св. 52 млн. чел. (1978, оценка). По классификации Дж. Гринберга, делятся на следующие группы и языки: кру (6 языков), западные ква (26, среди к-рых наиб. крупные объединения — *акан язык, эве язык, ган, адангме*), йоруба (2), нупе (4), эдо (4), идома (3), игбо, иджо.

Языки тональные. Тоны фонематичны, количество тонов варьируется по языкам от 2 до 4. Кроме тонов высокого, низкого, среднего отмечают падающий и повышающийся. Переходы от тона к тону плавные. В нек-рых К. я. тон выражает грамматич. значения: в ган — императив, перфект, имперфект; в нупе — генитив, в эве — функции подлежащее / дополнение и т. д. В большинстве К. я. 7 гласных фонем (а, о, ɔ, е, е, i, u), в тви также ɔ, i, в игбо отсутствует ɔ. Для всех К. я. характерны лабиовелярные двукосные g^h, k^h. Во мн. языках (йоруба, нупе, иджо, эве и др.) отмечаются назальные гласные.

К. я. относятся к языкам изолирующим; грамматич. значения выражаются в основном лексически и синтаксически. В роли служебных выступают значимые слова, близкие по смыслу к данной грамматич. категории. Слова имеют обобщённое значение, для их конкретизации используются два и более слова («цепочки»). Чёткая грань есть между классом глаголов и не-глаголов. Отд. слова именной «цепочки» могут выразить множественность, единичность, посевив, предложное отношения в глагольной «цепочке» — вид, модальность, ориентацию (глаголы движения), сравнение, объектные отношения, качественно-количеств. характеристику, отношения причина/следствие и т. д. Предложение двусоставно. Синтаксические единицы вычленяются с помощью стяжения: строгий порядок слов, нерасчлененность, рамочность конструкции.

Письменность была введена миссионерами в сер. 19 в. на основе латиницы. На мн. языках и диалектах ведётся преподавание в нач. школе, имеется уч., религ. лит-ра, записи легенд. На кр. языках (тви, йоруба, игбо) ведётся радиовещание, издаётся пресса, художеств. лит-ра.

Лит.: Westermann D., Bryan M., The languages of West Africa, new ed., L., 1970; Stewart J. M., Niger—Congo, Kwa, CTL, v. 7, The Hague — P., 1971.

В. А. Мязич.
КВАЗУЛУ (Kwazulu), бантустан в ЮАР (в пров. Натал) для зулу. Раздроблен на 44 обособленные терр. общей пл. 31 тыс. км²; нас. 3,4 млн. чел. (1981) (общая числ. зулу в ЮАР 6 млн. чел., 1985). Столица — Улунди. К. находится в стадии «самоуправления». Из 136 чл. Законодат. ассамблеи 55 чел. избираются, остальные назначаются гл. министром из трайбалистских вождей. Единств. политич. партия в К. — *Инката*. Пр-во ЮАР осуществляет полный экономич. и политич. контроль над К., юж.-афр. офицеры командуют полицией и нац. гвардией. Экономика К. неразвита, с. х-во отсталое и малопродуктивное. Гл. источник доходов нас. — экспорт рабо-

чей силы в «белые» р-ны ЮАР. В процессе бантустанизации к терр. К. присоединены в 1970 гор. афр. посёлки пром. р-на Дурбан—Пайнтаун: Ква-Машу (500 тыс. чел.), в 1974 Умлази (200 тыс. чел.) и Клермонт. Это привело к искусств. росту нас. К. и подчинению африканцев-горожан марионеточным властям К.

В. П. Горюнов.
КВАНГО, Куангу (Kwango, Cuango), река в Анголе и Заире, крупнейший левый приток р. Касаи (басс. Конго). Дл. ок. 1200 км, пл. басс. 263,5 тыс. км². Берёт начало на плато Лунда, течёт на С. в широкой и глубокой долине, образуя пороги и водопады. Гл. притоки — Вамба и Квилу (справа). Паводки с сентября по апрель. Ср. расход воды 2,7 тыс. м³/с. Рыб-во. Судходна на 307 км, от устья до порогов Кингуши и частично в ср. течении.

КВАНДЭБЕЛЕ (Kwandebele), бантустан в ЮАР (в пров. Трансвааль) для этнич. группы ндебеле. Пл. 3,5 тыс. км² (1985, оценка); нас. 300 тыс. чел. (1985, оценка). Временная столица — Сиябусва. К. находится в стадии «самоуправления». Пр-во ЮАР осуществляет полный политич. и экономич. контроль над К. Все 46 чл. Законодат. ассамблеи назначаются гл. министром из трайбалистских вождей. Экономика неразвита, пром-сть практически отсутствует; осн. отрасль с. х-ва — животноводство. Нас. занимается отходничеством в пром. р-не Претория—Витватерсранд.

В. П. Горюнов.
КВАНДО, Куандо (Kwando, Cuando) (в ниж. течении — Линьянти), река в Анголе, Замбии, Намибии и Ботсване, правый приток Замбези. Дл. ок. 800 км. Берёт начало на плато Бие, протекает по саванным лесам и болотистой равнине, принимая справа один из рукавов р. Кубанго. Полноводна в октябре—ноябре.

КВАНЗА, Куанза (Kwanza, Cuanza), река в Анголе. Дл. 960 км, пл. басс. 147,7 тыс. км². Берёт начало в горах Шелла, протекает в глубокой долине, образуя пороги и водопады, в ниж. течении — по примор. низменности, впадает в Атлант. ок. Ср. расход воды 950 м³/с, годовой сток ок. 30 км³. Судходна на 258 км от устья.

КВЕКВЕ (Queque), город в Зимбабве, в пров. Мидленд. 47,6 тыс. жит. (1982, перепись). Центр горнодоб. пром-сти (жел. руда, хромиты, золото). Кр. металлургич. комбинат (в Редклиффе); пр-тие по выплавке феррохрома, з-д азотных удобрений. В р-не — жив-во и растениеводство (табак, кукуруза, пшеница).

КВИЛУ, Куилу (Kouilou) (в верх. течении — Ниари, Niari), река в Конго. Дл. 700 км, пл. басс. 60 тыс. км². Берёт начало и протекает по холмистому плато в узкой долине; в верх. течении — быстрая и порожистая, в ниж. — равнинная. Впадает в Атлант. ок. Ср. расход воды ок. 1200 м³/с. Лесосплавная. Судходна на 75 км от устья.

КВИТО (Cuito, Kuito), город в центр. части Анголы. Расположен на плоскогорье Центр. Планаду (на выс. св. 1700 м). 20 тыс. жит. (1980, оценка). Центр переработки с.-х. продукции. Пищевкус.



Река Кванго в сухой сезон.

пром-сть. Высш. воен. курсы. Краеведч. музей «Эмбала».

Осн. в 1853 под назв. Бельмонте. Историч. центр европ. колонизации Анголы. В нач. 20 в. назван Силва-Порту (до 1976) в честь португ. путешественника и исследователя Африки.

П. Л. Фитунд.

КЕБЕЛЕ, кэбэле, ассоциации гор. жителей, органы местного самоуправления, возникшие в городах в ходе развития *национально-демократической революции в Эфиопии*. Объединяют ок. 4 млн. гор. жителей. Созданы по решению *Временного военного административного совета* от 26 июля 1975 о национализации гор. земель и доходных домов. К. организованы в каждом р-не города. В функции К. входит сбор налогов, охрана обществ. порядка, проведение политико-воспитат. работы среди нас., стр-во школ, больниц и т. п. В первые годы революции отряды самообороны К. сыграли большую роль в борьбе с внутр. контрреволюцией.

Г. В. Цыпкин.

КЕДР (Cedrus), род голосеменных растений сем. сосновых. Мощные деревья выс. 25—50 м, с раскидистой зонтико-видной или пирамидальной кроной. 4 вида, 3 из них в Средиземноморье, 1 в Гималаях. В Африке 1 вид — К. атлантский (C. atlantica) с негустой конусо-видной кроной. Одно из осн. деревьев Марокко и Алжира. Произрастает гл. обр. в горах Атласа и Эр-Рифа на выс. 1300—2000 м вместе с можжевелником, сосной, дубом, иногда образует рощи в самых недоступных местах (насаждение в значит. степени пострадало от вырубок местным населением). В культуре как декоративное, в т. ч. в СССР — в Крыму и на Кавказе.

Н. А. Базилевская.

КЕЙНО Кипчого (р. 1941), кенийский спортсмен; чемпион Олимпийских игр в беге на 1500 м (1968) и 3000 м с препятствиями (1972), мировой рекордсмен (1965) в беге на 3000 м (7 мин 39,6 с) и 5000 м (13 мин 24,2 с).

КЕЙП-КОСТ (Cape Cost), город в Гане. Адм. ц. обл. Центральная. Св. 75 тыс. жит. (1981, оценка). Пищевкус. пром-сть, ремесл.-кустарное произ-во. Рыболовный порт. Один из старейших культурных центров страны. Ун-т. Старинная крепость.

1. Кейптаун. Гравюра 1795. 2. Центр Кейптауна с видом на Столовую гору.

Осн. в 1652 португальцами; с 1664 торг. и воен.-опорный пункт англ. колонизаторов. До 1876 столица быв. брит. колонии *Золотой Берег*.

КЕЙПТАУН (англ. Capetown, от саре — мыс и town — город), К а л с т а д (африкаанс Kaapstad), город в ЮАР. Адм. ц. Капской пров. Расположен на побережье Атлант. ок., в бухте Столовая, близ мыса Доброй Надежды у юж. оконечности Африки. Второй по числ. нас. город страны; 1,1 млн. жит. (1981). В К. резиденция парламента ЮАР. К. — второй по значению центр обрабат. пром-сти ЮАР. Металлообр., судостроит. и судорем., вагоностроит., нефтеперераб. и автосборочные пр-тия; значит. развитие получили также произ-во цемента, текст. изделий, консервов, огранка алмазов, лесобработка, виноделие и др. К. — кр. трансп. узел. Один из крупнейших в Африке портов, расположенный на мор. пути из Европы в страны Юго-Вост. Азии и Д. Востока. В порту — нефтехранилища, элеваторы, холодильники. Вывоз шерсти, кожсырья, фруктов, кукурузы, алмазов, золота; ввоз нефтепродуктов, лесоматериалов, удобрений. Ун-т.

Осн. в 1652 Нидерл. Ост-Индской компанией. Первоначально К. (голл. — Капстад) заселялся голл. с 80-х гг. 17 в. — франц. (гугенотами) и др. поселенцами. В период наполеоновских войн захвачен англичанами (окончательно в 1806). С 1820-х гг. начался значит. приток к К. англичан, к-рые оттеснили голл. колонистов. Вплоть до *англо-бурской войны 1899—1902* и образова-



ния в 1910 ЮАС (с 1961 — ЮАР) К. являлся гл. опорной базой англ. проникновения в Юж. Африку; был адм. центром *Капской колонии*.

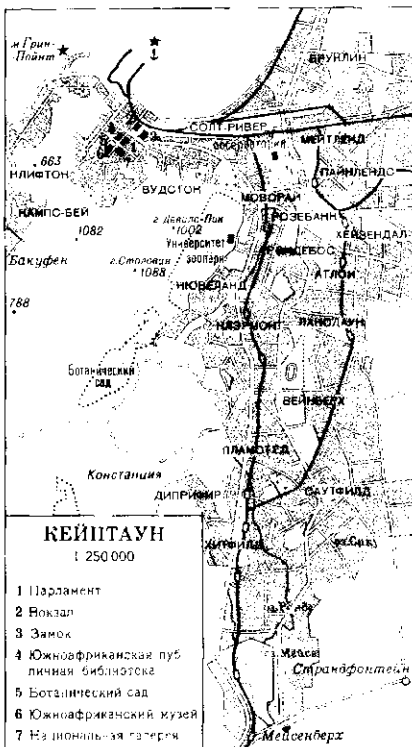

В 17—18 вв. К. имел прямоугольную сеть улиц с пятиугольным звездообразным в плане замком-крепостью в центре (1666—72, арх. П. Домбаер) и кордегардией с часовой башней (1755, реставрирована в 1915). Жилая застройка — 1—2-этажные особняки с характерными плоскими кровлями и треугольными фронтонами, украшенными скульптурой (в основном по проектам франц. арх. Л. М. Тибо и нем. скульптора А. Анрейта). К 19 в. К. растянулся на 20 км между Столовой бухтой и зал. Фолс-Бей, имеет неправильную сеть улиц и многоярусную застройку. В городе — церковь св. Андрея (1929, неоклассицизм), собор Сент-Джордж (1904, арх. Х. Бейкер совм. с Ф. Мейси, окончено в 1957 Кенделлом), парламент, Ботанич. сад, Публичная б-ка, Юж.-афр. музей (все — нач. 20 в.). В сев.-зап. части К. — комплекс ун-та Родса (осн. в 1904 как колледж, в 1911 расширен по проекту Х. Бейкера, новые корпуса — 1967, арх. Терс, А. Хан, Л. Энгельс и др.). Обществ. центр (1975; 30-этажное конторское здание, отель, магазины); конторские 17-этажное (Картрайт-корнер) и 20-этажное здания. На окраинах — посёлки трущобного типа для африканцев (Ланга, Ньенга-Уэст) и мулатов (Констанция, Кейп-Флэтс и др.). Памятник С. Родсу (1908, арх. Х. Бейкер).

Кейптаунская крепость-музей. Юж.-афр. музей (этногр. коллекция), Нац. гал. (осн. в 1965; коллекция старой и совр. живописи).

В окрестностях К. — усадьбы: «Констанца» (18 в.), «Мерлуст» (1776), «Элзенбург» (1761), «Недербург» (18 в.), «Фрейденоф» в Парле (18 в., Л. М. Тибо), усадьба и комплекс ун-та (1881) в Стелленбосе.

КЕЙПТАУНСКАЯ БУХТА, см. *Столовая бухта*.

КЕЙСЛИ-ХЕЙФОРД (Cusely-Hayford) Джозеф (1866—1930), политич. деятель



Ганы, юрист и публицист. Выходец из семьи священника. Окончил колледж Фура-Бей (Сьерра-Леоне) и Кембриджский университет (Великобритания). Автор исследований по обычному праву, истории, культуре акан. Внёс большой вклад в развитие зап.-афр. общественной мысли, разработку и пропаганду концепции «культурного национализма» и панафриканизма. Член руководства Общества защиты прав аборигенов Золотого Берега (созд. в 1897). Инициатор создания, вице-президент, а с 1923 президент *Национального конгресса Британской Западной Африки*.

С. В. Мазов

КЕЙТА (Keita) Модибо (1915—1977), гос. и политич. деятель Мали. По профессии учитель. За активное участие в нац.-освободит. борьбе малийского народа неоднократно подвергался репрессиям со стороны колон. властей. К. — один из основателей (1946) партии Суданский союз, в 1947—68 её ген. секретарь. С 1956 мэр г. Бамако и деп. франц. Нац. собрания. В 1957—58 гос. секр. франц. пр-ва по делам «заморских терр.». После образования в 1959 Федерации Мали К. возглавил её пр-во, а после распада Федерации и создания Респ. Мали (сент. 1960) стал президентом и премьер-министром. В нояб. 1968 в

результате воен. переворота был отстранён от власти.

С. М. Далечин.

КЕЙТА, один из крупнейших кланов *мандинка*. Согласно устной историч. традиции этого народа, К. правили в ср.-век. Мали со времени образования этого раннего образования (8 в.). В нач. 11 в. правители Мали приняли ислам. Во 2-й четв. 13 в. при *Сундьяте* К. Мали стало одним из крупнейших ср.-век. гос-в. После упадка Мали (15 в.) К. до кон. 19 в. оставались правителями селения Кангаба на Ю.-З. совр. Мали.

Л. Е. Кубель.

КЕКАНА (Кекапа) Джоб (р. 1916), скульптор ЮАР, резчик по дереву. Учился в колледже Пед. ин-та при англиканской церкви в Питсбурге (США), в нач. 60-х гг. в Художеств. школе Сент-Джон Касс в Лондоне. Посетил ряд городов Италии. В 1963 были организованы персональные выставки К. в Лондоне и Оксфорде. Работает над украшением культовых зданий во мн. городах ЮАР.

Лит.: Brown E. S., Africa's contemporary art and artists, N. Y., 1966.

Н. Е. Григорович.

КЕЛИМАНЕ (Quelimane), город на В. Мозамбика. Адм. ц. пров. Замбезия. Ок. 100 тыс. жит. (1982, оценка). Порт на берегу Мозамбикского прол. Инд. ок. (вывоз сахара, сизаля, хлопка, копры, табака, чая). Конечный пункт ж. д. Мокуба — К. Аэропорт. Пищевкус., текст., деревообр. и металлообр. пром-сть.

В 1498 экспедицией В. да Гамы на месте совр. К. был основан форт (с 1761 — город). В 18—19 вв. К. — один из центров работорговли.

КЕЛЛЕ (Koelle) Сигизмунд Вильгельм (1823—1902), нем. филолог, теолог и лингвист. В 1847—52 был миссионером в Сьерра-Леоне (г. Фритаун), где занимался изучением афр. языков, сотрудничал с Ин-том Фура-Бей (позднее колледж Фура-Бей), старейшим центром исследования языков Африки. Собрал материалы по неск. десяткам афр. языков; описал яз. ваи и *канури язык*, в труде «Polyglotta Africana» (1854) заложил основы классификации языков Африки. Для своего времени К. удалось достаточно ясно передать фонетич. облик слова в разл. (более чем 100) афр. языках. Следы классификации К. (напр., названия нек-рых семей языков) обнаруживаются и в совр. классификациях.

См. ч.: Outlines of a grammar of the Vei language, L., 1853; Grammar of the Bornu or Kanuri language, L., 1854.

Б. В. Жуковский.

КЕМПТОН-ПАРК (Kempton-Park), город в ЮАР, в сев.-вост. части пров. Трансвааль. Расположен на ж. д. Йоханнесбург — Претория. 289,8 тыс. жит. (1980, перепись). Близ К.-П. находится крупнейший в Африке междунар. аэропорт «Ян Сметс», а также одно из самых мощных в мире пр-тий по произ-ву взрывчатых веществ (в Моддерфонтейне).

КЕНА (Кепа) Джейкоб Мхасиси (р. 1926), ген. секретарь *Коммунистической партии Лесото* (КПЛ) с 1967. Род. в крест. семье. Окончил с.-х. колледж. Работал на золотых приисках в ЮАС. В 1943—44 служил в брит. армии на Бл.

Востоке. В 1951—62 работал в с.-х. департаменте. С 1952 активист Партии конгресса Басутоленда (осн. в 1952). Участвовал в подготовке и работе учредит. съезда КПЛ (1962), был избран в состав её руководящих органов. В 1964—67 секр. ЦК КПЛ. В 1970—72 находился под арестом, до 1974 — под надзором полиции. Принимает активное участие в профсоюзном движении страны.

А. П. Чужакин.

КЕНА, город в Египте, на правом берегу ср. течения р. Нил. Адм. ц. мухафазы Кена. 94 тыс. жит. (1976). Торг.-транзитный центр. Узел жел. и автодорог и речных путей сообщения. Текст. и сах. пром-сть. Кустарно-ремесл. произ-во (гончарные изделия, стр-во парусных лодок — феллук и др.).

КЕНЕМА (Кепема), город на Ю.-В. Сьерра-Леоне. Адм. ц. Вост. провинции. 37 тыс. жит. (1981). Узел автодорог. Развито ремесл. произ-во. Крупнейшее в стране пр-тие — деревообр. комб-т (гос. компании «Форест индастрис»), производит мебель, древесные плиты и др. Пищ. пром-сть (очистка риса, кофе, переработка мяса и т. д.), авторем. мастерские, пр-тия по шлифовке алмазов. ТЭС. Центр торговли с.-х. продукции. Близ К. (в Ханге) — добыча хромитов.

КЕНИАТА, Кеньятта (Kenyaatta) Джомо (Нгенги Камау) (1891—1978), политич. и гос. деятель Кении. По этнич. принадлежности кикуйю. Окончил миссионерскую школу. После принятия в 1914 христианства Нгенги Камау получил имя Джонстон Камау, впоследствии изменённое на Джомо Кениата («кениата» — широкий пояс). В 20-х гг. работал переводчиком в Верховном суде Кении и служащим в муниципалитете Найроби. В сер. 20-х гг. включился в политич. деятельность. В 1928 стал ген. секр. Центральной ассоциации кикуйю (ЦАК), издателем ежемес. первого обществ.-политич. журнала на яз. кикуйю «Муигвения». С 1929 представитель ЦАК в Европе. Принимал участие в деятельности Антиимпериалистич. лиги, междунар. конференции негритянских рабочих в Гамбурге (1930). В 1934—46 постоянно жил в Великобритании. Окончил колледж в г. Вудбрук. Во 2-й пол. 30-х гг. занимался в Лондонской школе экономики и политич. наук в семинаре социальной антропологии Б. Малиновского. В 1938 выпустил книгу на англ. яз. «Лицом к горе Кения. Племенная жизнь кикуйю». В годы 2-й мировой войны — с.-х. рабочий на одной из англ. ферм. Принимал активное участие в организации и работе 5-го Панафриканского конгресса (1945) в Манчестере (см. в ст. *Панафриканизм*). В 1946 возвратился в Кению. С 1947 пред. Союза африканцев Кении (САК). В окт. 1952 арестован колон. властями и в 1953 вместе с пятью др. руководителями САК осуждён на семилетнее заключение по обвинению в организации и руководстве движением Мау Мау (см. в ст. *Вооружённое восстание в 1952—1956 в Кении*). В марте 1960 был заочно избран през. *Национального союза африканцев*

Кении (КАНУ). В авг. 1961 освобождён из заключения. В окт. 1961 официально стал през. КАНУ и сохранил этот пост вплоть до своей смерти. Вместе с Т. Мбойей играл ведущую роль в разработке идеологич. доктрины КАНУ — «афр. демократич. социализма» — и политич. курса этой партии. В апр. 1962 — мае 1963 мин. по делам конституции и экономич. планирования в «коалиц. пр-ве» Кении, сформированном из представителей КАНУ, Демократического союза африканцев Кении и европ. поселенцев. После победы КАНУ на первых всеобщих выборах в Кении в мае 1963 сформировал пр-во самоуправления (июнь—дек. 1963), в к-ром занял пост премьер-министра. В дек. 1963 — дек. 1964 премьер-мин. пр-ва независимой Кении. После провозглашения Кении республикой в дек. 1964 стал през. страны, т. е. в соответствии с конституцией главой гос-ва и пр-ва. Сохранил этот пост после всеобщих парламентских выборов 1969 и 1974.

См. ч.: Facing mount Kenya. The tribal life of the Gikuyu, N. Y., 1962; Harambee! The Prime Minister of Kenya's speeches 1963—1964, Nairobi — [a. o.], 1964; Kenya: the land of conflict, Manchester, 1945; Suffering without bitterness, Nairobi, 1966.

Лит.: В ладымиров Л. Рожденная в огне. Путь Кении к независимости. М., 1972; его же, Кения: выбор пути. Основные этапы и проблемы освободительного движения. М., 1979; Пегушев А. М., Кения. Очерк политической истории (1956—1969), М., 1972; его же, Повстанцы Мау Мау. История антиколониального вооруженного восстания 1952—1956 гг. в Кении), М., 1978; Murray-Brown J., Kenya, L., 1972.

А. М. Пегушев.

КЕНИТРА (араб. Мина-Хасан-Тани, быв. Порт-Лийоте), город на С.-З. Марокко. Адм. ц. пров. Кенитра. 190 тыс. жит. (1982, оценка). Пром.-трансп. центр. Порт на побережье Атлант. ок., в устье р. Себу; вывоз с.-х. и минер. сырья. Ж.-д. станция. Пр-тия пищевкус. (овощеконсервной и муком.), текст., металлообр. и хим. пром-сти.

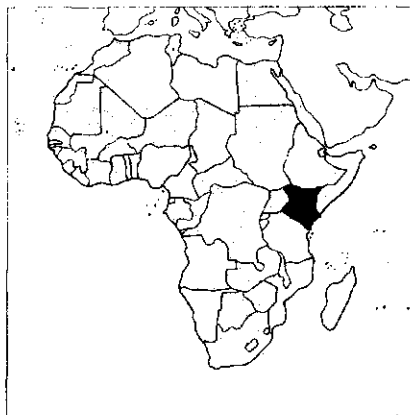
Г. Н. Уткин.

КЕНИЯ (Kenya), вулканич. массив в Вост. Африке, вторая по высоте (5199 м) вершина Африки. Поднимается в виде усеч. конуса над лавовыми плато к В. от Вост.-Афр. рифтовой зоны. На склонах до выс. 1200 м — влажнозв. леса; до выс. 2000 м — плантации кофе, сизаля, бананов на плодородных вулканич. почвах; до выс. 3000 м — влажные горные леса с низкорослыми вечнозелеными лиственными и хвойными деревьями. Верх. границу леса образуют заросли бамбука; до выс. 4800 м — пояс высокогорных лугов; выше — вечные снега и ледники (св. 15). Вершина К. и её окрестности — нац. парк Маунт-Кения.

КЕНИЯ (Kenya), Республика Кения (Republic of Kenya).

Общие сведения

К. — гос-во в Вост. Африке. Входит в Содружество (брит.). Граничит на С. с Суданом и Эфиопией, на З. с Угандой, на Ю.-З. с Танзанией, на В. с Сомали. На Ю.-В. омывается водами Инд. ок. Пл. 582,6 тыс. км². Нас. 19,5 млн. чел. (1984, оценка). Столица — г. Найроби. В административном отношении терр. К. разделена на 7 провинций, прилегающая к



Найроби терр. выделена в столичный округ (см. табл. 1).

Государственный строй

Действующая конституция, вступившая в силу 12 дек. 1963 (в 1983 опубликован новый офиц. текст с поправками 1964—82), закрепляет принцип равноправия граждан независимо от расы, племени, места происхождения, политич. убеждений, цвета кожи; она декларирует право частной собственности,

некоторые политич. и гражд. права и свободы.

В 1982 после принятия парламентом поправок к конституции в К. введена однопартийная система. Правящая партия Нац. союз африканцев Кении (КАНУ) является единств. легальной политич. организацией в стране.

Ведущую роль в механизме политич. власти играет президент — глава гос-ва и пр-ва, а также главнокомандующий вооруж. силами. Он избирается всеобщими и прямыми выборами на 5 лет (число переизбраний одного и того же лица на пост президента не ограничено). Кандидат на пост президента выдвигается руководящим органом КАНУ, обычно им является председатель партии. Президентские выборы проводятся одновременно с парламентскими. Президентом объявляется лицо, избранное членом парламента и получившее больше голосов, чем др. кандидаты. Президент назначает и смещает вице-президента, членов пр-ва, всех высших гражд. и воен. должностных лиц, является председателем Совета обороны, объявляет чрезвычайное положение, войну и заключает мир, обладает правом абсолютного вето, правом принимать акты, имеющие силу закона, утверждать и промульгировать законопроекты и т. д.

Законодат. орган — парламент, состоит из президента и однопалатного Нац. собрания, 158 чл. к-рого избираются всеобщими и прямыми выборами, 12 — назначаются президентом. Срок деятельности Нац. собрания 5 лет, но оно может быть в любое время распущено президентом. Членами парламента по должности (без права голоса) являются ген. прокурор и спикер, к-рый избирается не обязательно из членов Нац. собрания. Активное избират. право предоставлено гражданам, достигшим 18 лет, пассивное — достигшим 21 года (для кандидатов в президенты — 35 лет), умеющим говорить и читать на англ. яз. или на суахили. Кандидатами могут быть выдвинуты только чл. КАНУ, имеющие трёхлетний парт. стаж, уплатившие в парт. кассу взнос в 1000 шилл. и залог в 50 тыс. шилл., к-рый не возвращается, если кандидат набрал менее $\frac{1}{8}$ голосов. Чл. Нац. собрания не несут ответственности перед избирателями, но теряют свой мандат, если выходят или исключаются из партии. Законодат. инициатива принадлежит чл. Нац. собрания и министрам.

Пр-во — совещат. орган при президенте — формируется из чл. Нац. собрания. В него входят вице-президент — гл. помощник президента, выполняющий его функции в случае вакантности поста президента, министры и младшие министры (помощники министров). Ядро пр-ва — кабинет, состоит из президента, вице-президента и министров. Пр-во несёт коллективную ответственность перед Нац. собранием.

Во главе провинций и округов стоят комиссары, назначаемые президентом и обладающие всей полнотой власти на местах. В графствах, гор. и сел. р-нах и

муниципалитетах органами местного самоуправления являются советы. $\frac{2}{3}$ советников избираются населением, остальные советники назначаются министром по делам местного управления или входят в состав советов по должности (окружные комиссары).

В судебную систему входят: Апелляц. суд — высш. судебная инстанция; Высокий суд, обладающий неогранич. юрисдикцией по уголовным и гражд. делам в качестве суда первой инстанции, апелляц. юрисдикцией на решения нижестоящих судов, а также осуществляющий конституц. надзор; суды резидентов магистратов и окружные суды маг. стратов; суды кади, рассматривающие некоторые категории гражд. дел на основе норм мусульм. права.

Ю. А. Юдин.


Природа

Рельеф. К. расположена на сев.-вост. окраине Вост.-Афр. плоскогорья выс. от 500 м на В. до 1500 м на З. Побережье Инд. ок. сбросовое, мало расчленённое, б. ч. обрывистое. Естеств. удобных гаваней протягивается аккумулятивная низменность шир. от 50 км на Ю. до 200 км на С. К ней ступенчато понижаются древние выровненные, местами холмистые плато (Укамба, Китуй, Мачакос, Каджиадо). Центр. часть плоскогорья сильно расчленена меридиональной ветвью тектонич. разломов, выраженной в рельефе впадиной (рифт Грегори). Со дна впадины поднимаются вулканы (Лонгонот, 2777 м); имеются выходы термальных источников и газов. По краям впадины обрамляют высокие хребты (Абердэр на В., выс. до 4000 м; Мау и Элгейо на З., выс. до 3000 м) и потухшие вулканы (г. Кения, 5199 м — высшая точка страны и др.). Зап. часть К. — высокое плоскогорье с останцовыми горами; узкая аккумулятивная низменность протягивается вдоль побережья оз. Виктория.

Геологическое строение и полезные ископаемые. На терр. К. на З. (вблизи оз. Виктория) обнажаются архейские комплексы Танганьикского щита (массива), в центр. части распространены архейско-протерозойские комплексы подвижного Мозамбикского складчатого пояса и кайнозойские вулканич. образования Восточно-Африкан-

Табл. 1. — Административное деление

Адм. единицы	Площадь, тыс. км ²	Население, тыс. чел. (1978, оценка)	Адм. центр
Найроби, столичный округ (Nairobi Area)	0,7	635	Найроби (Nairobi)
Восточная (Eastern)	159,9	2717	Эмбу (Embu)
Западная (Western)	6,4	1836	Какамега (Kakamega)
Ньянза (Nyanza)	16,2	2634	Кисуму (Kisumu)
Прибрежная (Coast)	83,5	1339	Момбаса (Mombasa)
Рифт-Валли (Rift-Valley)	173,8	3240	Накуру (Nakuru)
Северо-Восточная (North Eastern)	126,9	373	Гарисса (Garissa)
Центральная (Central)	13,2	2348	Ньерти (Nyeri)



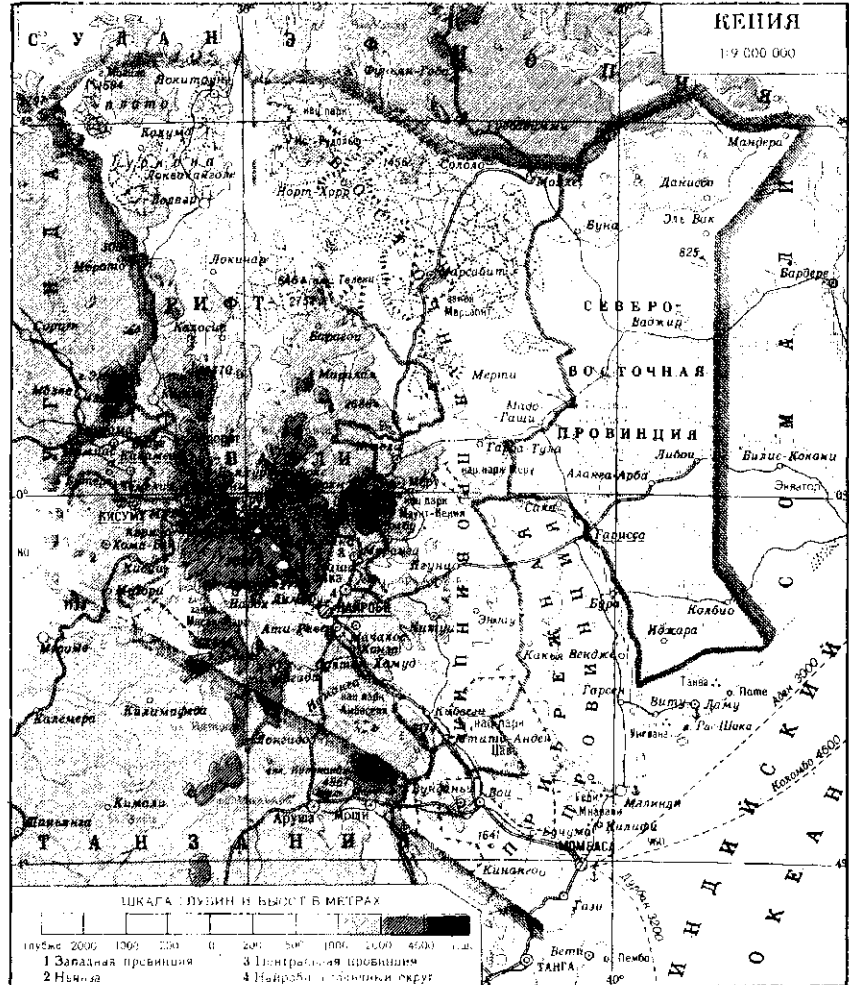
ской рифтовой системы, на В. обширные пространства покрыты неоген-четвертичными осадками прибрежной равнины, из-под к-рых на крайнем Ю.-В. выступают отложения пермотриаса и юры-палеогена периконтинентального прогиба.

Минерально-сырьевая база страны изучена слабо, её основу составляют нерудные полезные ископаемые. К. обладает очень крупными запасами соды и поваренной соли (оз. Магади), кианита (м-ние Мурка-Хилл на Ю.), общие запасы (1981) флюоритовых руд составляют 11 млн. т (р-н Элдорет на З.), диатомита — 10 млн. т (м-ния Сейсамбу и Кормантус), руд ниобия и редких земель цериевой группы — соответственно 350 тыс. т и 700 тыс. т (м-ние Мрима). Др. виды полезных ископаемых представлены мелкими м-ниями руд железа (Кисии, Хома), никеля (Талот), золота (Нгига и др.), свинцово-серебряных руд (Кинагони-Хилл). Имеются также слабо изученные м-ния нерудных строит. материалов, драгоценных камней и др.

Климат К. субэкваториальный, относительно нежаркий. Вблизи экватора два сезона дождей (март—апрель, ноябрь—декабрь), на С. и Ю. — осадки летние (Сев. и Юж. полушария). Ср. темп-ры июля на побережье 24—25° С, в центр. горных р-нах 12—15° С, на З. 22° С; января соответственно 27° С, 14—18° С и 24° С. На плоскогорье велики суточные амплитуды темп-р, в горах чётко выражена климатич. поясность (смена поясов от экваториального до нивального на вулканах Кения и Элгон). Год. суммы осадков возрастают с С.-В. на Ю.-З. и З. от 250 мм и менее до 1500—2000 мм.

Внутренние воды. Речная сеть развита слабо, особенно на С. и С.-В. Реки маловодны, б. ч. несудоходны, на С. и С.-В. сезонные или эпизодические. Наиб. кр. рр. Тана и Галана принадлежат басс. Инд. ок. Короткие реки (Наоя и др.), впадающие в оз. Виктория, имеют более равномерный сток по сезонам. В грабене центр. части К. — область внутр. стока к оз. Рудольф, Баринго, Накуру, Найваша, Магади. Нек-рые озёра солёные.

Почвы. На В. и С.-В. страны развиты коричнево-красные латеритизованные



почвы, каменистые, мало плодородные, часто засоленные. На С.-З. и Ю.-В. — красно-бурые, в горах — горные красные; вдоль побережий оз. Виктория — луговые красно-бурые, Индийского ок. — чёрные и серые.

Растительность. На сухом С. и С.-В. страны преобладают колючие леса и кустарники, безлистные в засуху, и ксерофильные редколесья эфиоп. типа. Их сменяют опустыненные саванны с разрежённым травяным покровом, простирающиеся с С.-В. на Ю.-В. и занима-

ющие ок. 2/3 терр. страны. Опустыненная саванна имеет местное название «ньяка»; особенно характерна для рифтовых долин. В зап., наиб. влажной части К. — высокотравные саванны и парковые леса. В центр. части К., в горах, — типичные вечнозелёные влажные тропич. леса, почти лишённые подлеска и лиан. Мн. вечнозелёные лиственные породы (раусония, дрипетис, эласдендрон, кротон) имеют ценную поделочную древесину. В хвойных горных тропич. лесах преобладают можжевельник стройный и подокарпусы. На побережье распространены смешанные листопадно-вечнозелёные влажные тропич. леса и мангры, занимающие ок. 3% терр. страны.

Животный мир сильно истреблён. Большие стада кр. диких животных сохранились в основном в нац. парках (Маунт-Кения, Цаво, Найроби) и заповедниках (Амбосели, Масаи-Мара, Нгонг), занимающих ок. 15% терр. страны. В них обитают слоны, носороги, зебры, буйволы, жирафы, львы, леопарды. Особенно распространены антилопы (гну, канна, орикс, топи, стенбок,



1. Опустыненная саванна. 2. Типичная рифтовая долина Равини озера Матади. 3. «Фортин-фолс» («14 водопадов») на р. Ати (Сабэки) на плато Кичую



бушбок, дикдик), газели (импалы, Томсона, Гранта), водяные козлы, зебры. Очень богат видовой состав птиц: страусы, секретари, турачи, дрофы, цесарки, грифы; по берегам водоёмов — фламинго, ибисы, цапли, марабу. Ранее многочисл. крокодилы почти истреблены; встречаются лишь на оз. Рудольф. На побережье оз. Виктория — очаги мухи цеце. В р-не г. Малинди — подводный заповедник (охраняются мор. фауна и коралловые рифы).

Население


Ок. 66% нас. К. (оценка на 1983) составляют народы, говорящие на *бенуэ-конголезских языках*. Они компактно заселяют в основном центр. и юго-вост. р-ны страны. Крупнейшие из них: кикию (4 млн. чел.), группа родств. народов лухья (2,6 млн.), камба (2,15 млн.), кисии (гусии) (1,2 млн.), меру (1050 тыс.) и миджикенда (900 тыс., на побережье Инд. ок.). На языках вост.-суданской подгруппы шари-нильской группы говорят луо (лво) (2,45 млн. чел., на сев.-вост. берегу оз. Виктория), календжин (нанди, покот и др. — 2,1 млн.), туркана и тесо (400 тыс.), масаи (300 тыс.) и др. Сев.-вост. часть страны заселена сомалийцами (470 тыс.) и оромо (190 тыс.), языки к-рых относятся к кушитской группе. В Кении живут также выходцы из Индии и Пакистана (95 тыс.), англичане (40 тыс.) и арабы (50 тыс.). Офиц. языки — суахили и английский. Ок. 1/2 нас. придерживается местных традиц. верований, 40% — христиане (католики и протестанты), имеются последователи христ.-афр. церквей и сект, а также мусульмане-сунниты.

Ср.-год. прирост нас. в 60-х гг. составлял 3,3%, в 1976—80 — 3,8%. Экономически активного нас. 6,2 млн. чел. (37,8% нас.), в т. ч. в сел. местности 4,8 млн.; 80% занято в сел. х-ве, 7% — в пром-сти, 13% — на транспорте и в непродовольств. сфере. Ср. плотность нас. 32 чел. на 1 км² (1983). Осн. часть нас. сосредоточена в юго-зап. и центр.

р-нах К., а также в юж. части побережья Инд. ок. Доля гор. нас. 14% (1980); 70% всего гор. нас. проживает в Найроби и Момбасе. Др. значит. города: Кисуму, Накуру, Меру, Элдорет.

Исторический очерк

К. с древнейших времён. Терр. К. была заселена с древнейших времён и включена нек-рыми исследователями в ареал прародины человечества. К древнейшим в истории человечества памятникам относятся стоянка *Кооби-Фора* на вост. берегу оз. Рудольф (Туркана), где обнаружены орудия *олдувайской культуры* и остатки скелетов *австралопитеков*, и др. стоянка в том же р-не. Более поздние памятники — группа стоянок ашельской культуры в *Олоргежайли*. Памятники, оставленные человеком совр. вида, открыты в пещере *Гэмбл* и на др. стоянках культуры *Эльментейта*. Проникновение бантуязычных племён на терр. К. предположительно датируется нач. 1-го тыс. до н. э. Занятиями нас. на о-вах издревле были рыб-во и мор. промысел, на побережье и на кр. о-вах к ним добавлялось земледелие. В глубине страны наряду с примитивным земледелием и скот-вом была широко развита охота. Здесь у народов банту, кушитских и нилотских племён сохранялись родо-племенные отношения и, вероятно, отсутствовали централизов. объединения племён. В среде же нас. о-вов и побережья уже в 1-м тыс. до н. э. начался процесс имущественного и социального расслоения. Получила развитие мор. торговля. Гл. предметами вывоза из К. были слоновая кость и рабы, а также предметы мор. промысла, в первую очередь черепаховые панцири. Ввозились металлич. оружие, предметы ремёсел и др. Развитие торговли способствовало выделению богатой родо-племенной верхушки, а также слоя богатых купцов на о-вах и побережье. Ок. сер. 1-го тыс. н. э. терр. К. была населена этнич. общностями, к-рые в подавляющем большинстве



говорили на языках банту. В 7—8 вв. на побережье и о-вах начала складываться новая этнич. общность — суахили (от араб. «савахили» — прибрежные). Этносоциальные процессы внутри народности суахили привели к появлению мн. мелких раннего. образований, возникавших обычно в центрах торговли (города архипелага Ламу, Манда, Пате, Малинди, Момбаса и др.). Расцвет Манды приходился на 9—10 вв., но город продолжал существовать и вести торговлю до 13 в. На широкие связи Манды указывает большое кол-во привозных товаров: керамика сасанидско-исламского типа, кит. керамика типа селадон, керамика типа сграффиато. В 12 в. гл. центрами торговли становятся Малинди и Момбаса. В числе товаров было железо, к-рое в небольших кол-вах выплавлялось на месте и затем шло на продажу в Индию. Раскопки в г. Геди обнаружили привозные изделия: мусульм. чёрно-жёлтую керамику, изделия типа сграффиато жёлтого и зелёного цветов и селадон разных типов. Но основным товаром, ввозившимся в Вост. Африку, были ткани, к-рые поступали во все города и из нек-рых из них направлялись далее в глубь страны или даже в отдалённые области региона. В ряде городов чеканилась монета. По свидетельству араб. автора 13 в. Якута, в городах и на о-вах вост. побережья Африки правили султаны, принадлежавшие к мелким независимым суахилийским династиям. Мор. торговля составляла основу богатства, социального и культурного развития суахилийского общества городов К. Осваивались культурные достижения арабов, персов, индийцев. В городах всё более распространялся ислам, к-рый проник в Вост. Африку, прежде всего на о-ва, в кон. 7 — нач. 8 вв. В 10—13 вв. в К. появилась письменность, созданная на основе араб. письма.


На рубеже 15—16 вв. у берегов К. появились португальцы. Они требовали от городов К. подчинения и дани, что вызывало сопротивление мн. городов. В

1505 Ф. д'Алмейда захватил и разграбил Момбасу. В 1509 португальцы неоднократно подавляли волнения в ряде городов, в т. ч. в Момбасе. В 1528 Момбаса была снова захвачена и сожжена португальцами. После этого в течение почти 50 лет они не встречали организованного сопротивления в Вост. Африке.

Положение прибрежных городов осложнялось появлением из глубины материка народа зимба. Так, Момбаса была осаждена португальцами с моря и зимба с суши. Португальцам помогали и сегеджу, к-рые появились из глубины материка на побережье в 1571. В 1592 восставшая Момбаса снова потерпела поражение от португальцев. Рядом с городом они построили мощную крепость — форт Иисуса. В 1651 Момбаса обратилась за помощью против португальцев к правителю Омана, изгнавшего их из своей страны. В 1660 оманский флот вытеснил португальцев из Момбасы, но они вновь сумели захватить город. В 1696—99 оманский имам Султан ибн Сейф окончательно завладел Момбасой и изгнал португальцев со всего побережья. Правители Омана установили контроль над прибрежными р-нами, поставив у власти своих наместников из местных династий, претендовавших на араб. происхождение. В Момбасе власть оказалась в руках предстателя могущественной семьи Мазруи Насира ибн Абдаллаха, правителями (ливали) Пате стали члены семьи Набахани. Оманское правление имело двоякие последствия для Вост. Африки: развитие торговли, ремесла, подъём суахилийской культуры, с одной стороны, и усиление экономич. и политич. гнёта — с другой. В прибрежных городах росло недовольство. С сер. 18 в. серьёзным соперником Омана стала арабо-суахилийская династия Мазруи из Момбасы, стремившаяся к установлению контроля над всем вост.-афр. побережьем.

С нач. 19 в. важное значение получила араб. работорговля. Один из гл. путей араб. работорговцев в Вост. Африке пролегал из Момбасы в гос-во Ванга. В это же время Великобритания и др. европ. державы под предлогом борьбы с работорговлей проникли в зап. часть Инд. ок. и Вост. Африку. Соперничество между Мазруи и правителями Омана облегчило европ. колон. экспансию. В 1824 с согласия Мазруи был провозглашён англ. протекторат над Момбасой. В 1828 правитель Омана, прибывший с флотом к Момбасе, разгромил войска Мазруи. В 1837 сопротивление Момбасы было окончательно подавлено. Все члены семьи Мазруи были увезены в Иран и заточены. Оманский сейид («государь») Саид, обосновавшийся на Занзибаре, создал самостоят. султанат, во владения к-рого входило и побережье К.

1. Типичный ландшафт Кикуйюленда. 2. Гора Кения. 3. Кувшинки водоёмов Кении. 4. Женщины масаи. 5. Масаи. 6. Енканта — типичное жилище нилотов. 7. Масаи, берущие кровь у скота. 8. Ковш из тыквы. Камба. Музей антропологии и этнографии им. Петра Великого. Ленинград. 9. Праздник гирьяма.



К. в колониальный период. Во 2-й пол. 19 в. усиливается проникновение европ. держав в Вост. Африку. В 1846 на побережье (Рабаи), а позднее — в глубинных р-нах создаются миссионерские станции. С сер. 40-х гг. усиливается геогр. изучение Вост. Африки. В последней четв. 19 в. Вост. Африка стала объектом ожесточенного соперничества между империалистич. державами, прежде всего Великобританией и Германией. В 1886 Великобритания и Германия заключили соглашение о разделе Вост. Африки, по к-рому значит. часть терр. К. вошла в англ. «сферу влияния». Заметную роль в колон. подчинении К. сыграли англ. колон. об-ва Брит. судходная компания Вост. Африки и особенно *Имперская Британская Восточно-африканская компания* (ИБВАК).

В 1890 Великобритания и Германия подписали соглашение о колон. разделе Вост. Африки (см. *Гельголандский договор 1890*). В 1891 по соглашению между Великобританией и Италией были определены сев. и сев.-вост. границы К. В 1895 вост. часть К. была включена в состав *Восточноафриканского протектората* с центром на Занзибаре, в 1902 к протекторату была присоединена вост. часть территории протектората Уганда (зап. К.).

В 1890—1900-х гг. происходило интенсивное освоение плодородных земель внутр. р-нов, ставших основой «белой» поселенческой колонии К. В 1897—1901 Великобритания осуществила (гл. обр. силами насильственно мобилизованного афр. нас. и 35 тыс. вывезенных из Индии рабочих-кули) стр-во Угандийской ж. д. и линий связи, соединяющих Момбасу с оз. Виктория. В 1898 вся земля К. была объявлена собственностью «брит. короны». В 1902 европ. частные компании и поселенцы получили право покупать или арендовать практически на неогранич. срок «коронные земли». В нач. 20 в. начались европ. иммиграция в страну и массовые экспроприации земель коренного населения. В 1902 в адм. центре протектората — Найроби поселенцы создали первую европ. политич. орг-цию — Ассоциацию колонистов, а в 1906 при губернаторе были сформированы «белые» Исполнит. и Законодат. советы, имевшие огранич. консультативные полномочия. В 1904 колон. власти начали создавать резерваты для африканцев и спец. р-ны, в к-рых право землевладения стало привилегией исключительно европейцев. Перед 1-й мировой войной в их руках сосредоточилось ок. 2 млн. га плодородных земель. В быстро растущем европ. секторе х-ва использовался подневольный труд африканцев, особенно в качестве носильщиков караванов и рабочих на фермах. Рабство в Вост. Африке было официально отменено в 1907, но освобождение рабов затянулось на долгие годы. Специфич. формой эксплуатации афр. нас. стала сквоттерская система — создание прослойки батраков-африканцев с небольшими зем. наделами, постоянно работающих на европ. фермах. Широко приме-

нялся принудит. труд африканцев на стр-ве дорог и др. работах, на к-рые они были мобилизованы в соответствии с ордонансом 1910, изданным губернатором колонии.

Установление брит. колон. режима сопровождалось жестоким подавлением всех форм сопротивления африканцев. В 1895—96 отряды ИБВАК подавили восстание под руководством *Мбарука*. Вооруж. сопротивление колонизаторам оказало нас. внутр. р-нов: кикуйю, эмбу, меру, нанди, кисии. Упорный характер приобрела вооруж. борьба нанди под руководством Койталелея в 1896—1906. В ряде р-нов страны антиколон. протест приобрел форму движений за независимую афр. церковь. В 1900—12 в К. происходили первые рабочие выступления: забастовки европ., азиат. и афр. рабочих (1900), грузчиков-африканцев на Угандийской ж. д. (1908) и рабочих-портовиков Момбасы (1912).

В годы 1-й мировой войны брит. колон. власти в Вост. Африке мобилизовали в армию св. 200 тыс. африканцев, в т. ч. 165 тыс. носильщиков (гл. образом из К.). Св. 50 тыс. из них погибли. Мн. кенийцы приняли участие в боевых действиях в Вост. Африке против Германии в составе корпуса «королев. афр. стрелков».

После упразднения в 1920 Вост.-афр. протектората К. была провозглашена колонией; прибрежная полоса её терр. арендуемая у султана Занзибара, продолжала управляться как протекторат. С целью закрепления всего трудоспособного нас. в х-вах европ. поселенцев в 1919 было принято постановление «О регистрации туземцев» и введены обязатель. удостоверения (*кипанде*) для всех мужчин-африканцев. В 1923 наиб. плодородный р-н страны — Центр. нагорья — был зарезервирован для европ. поселенцев. В результате к сер. 30-х гг. зем. потери афр. нас. достигли 4,2 млн. га. Из них 2,8 млн. га составляла зем. собственность европ. поселенцев и компаний и 1,4 млн. га — колон. резервный фонд. В соответствии с ордонансом 1939 Центр. нагорья К. были переименованы в «Белые нагорья» и объявлены исключительно европ. р-ном. Одновременно было принято постановление, по к-рому все ранее существовавшие афр. резерваты объединялись в 9 «туземных

зем. единиц» общей пл. 13 млн. га в основном бедных или засушливых земель. В межвоен. годы поселенцы сосредоточили в своих руках произ-во гл. экспортных культур — сизаля, чая, кофе и пиретрума, продукции товарного жив-ва. На долю европ. сектора экономики в этот период приходилось ок. 85% нац. дохода страны.

После 1-й мировой войны в К. началось организованное антиколон. движение. Первые политич. антиколон. орг-ции возникли преим. на этнич. основе. В 1919—20 вожди и старейшины кикуйю создали Ассоциацию кикуйю, выступившую против зем. экспроприаций. В 1921 была организована более радикальная *Ассоциация молодых кикуйю*. Эти орг-ции выдвинули требования отмены системы кипанде и принудит. труда, сокращения налогов, улучшения системы образования. В 1924—25 Дж. Кангете и Дж. Кариуки создали Центр. ассоциацию кикуйю (ЦАК), гл. пунктами программы к-рой были требования возврата земель, захваченных у кикуйю европейцами, допуска африканцев в Законодат. совет, отмены кипанде. ЦАК выступила против выдвинутой европ. поселенцами К. идеи объединения англ. колон. владений в Вост. Африке в федерацию под контролем белого меньшинства. В 1928 ген. секр. ЦАК Дж. Кениата начал издание первой кенийской афр. политич. газ. «Муигвитания», призывавшей к антиколон. сплочению афр. населения. В кон. 20-х — нач. 30-х гг. ЦАК возглавила движение за незави-



симые школы кикуюю — специфич. проявление борьбы против духовной колонизации, вызванное активным наступлением христ. церкви на традиц. верования и обычаи.

Во 2-й пол. 30-х гг. антиколон. борьба в К. усилилась. В руководстве ЦАК укрепились позиции радикальных пидеров, в разл. частях страны возникли новые политич. афр. орг-ции. В 1937 индеец М. Сингх создал Профсоюз рабочих Вост. Африки (ПРВА), впервые объединивший в своих рядах индийцев и африканцев. В 1939 ПРВА возглавил массовые забастовки в Момбасе и Найроби, к-рые были подавлены властями. В 1940 колон. власти запретили ЦАК и другие афр. политич. орг-ции.

В годы 2-й мировой войны К. была важным поставщиком с.-х. сырья и продовольствия. Возросло произ-во кофе и чая, развилась перерабат. пром-сть. 75 тыс. кенийцев были призваны в армию, многие из них участвовали в боевых действиях в Индии, Бирме, Сомали и Эфиопии. Власти усилили эксплуатацию афр. нас., распространили систему принудит. труда на женщин.

С сер. 40-х гг. в К. начался новый подъем антиколон. борьбы. Усилилась роль рабочего класса, ускорился процесс социальной дифференциации в деревне, росла прослойка нац. интеллигенции. В 1945 в К. насчитывалось ок. 200 афр. орг-ций — политических, этнических, профессиональных, культурных, территориальных. В 1944 африканцы добились места в Законодат. совете: их


первый представитель Э. Мату с группой умеренных политич. деятелей создал Исследоват. союз африканцев К. В 1947 руководителем этой орг-ции, сменившей название на Союз африканцев Кении (САК), стал Кениата. САК являлась первой массовой политич. партией К., возглавившей борьбу за решение зем. вопроса, отмену расистских законов и демократизацию обществ. жизни. К нач. 50-х гг. во мн. частях К. были открыты отделения САК общей числ. 100 тыс. чл. Руководство САК не было, однако, единым. Его умеренная часть склонялась к компромиссу с колон. властями. Радикальное крыло САК, выступившее за решит. действия в борьбе против колонизаторов, выражало интересы широких масс.

Во 2-й пол. 40-х гг. происходило организационное становление рабочего и профсоюзного движения, усилилась забастовочная борьба. В 1946 в К. состоялось 60 забастовок, в 1947—80. В ходе двухдневной всеобщей забастовки в Момбасе (январь 1947) была создана первая массовая профсоюзная орг-ция — Федерация афр. рабочих (ФАР). Объявив забастовку незаконной, власти ввели в город войска и арестовали св. 400 чел. Под влиянием ФАР прошла забастовка в Кисуму, отделения федерации были созданы в др. городах. Колон. власти отказались зарегистрировать ФАР, арестовали и осудили по обвинению в «подрывной деятельности» её руководителей. В 1949 в К. возникла общетерр. профсоюзная орг-ция Вост.-афр. конгресс профсоюзов, объединивший в своих рядах африканцев и индийцев. В 1950 конгресс был запрещён. В кон. 40-х гг. в К. развернулось стихийное движение крестьян-кикуюю за возврат земель, захваченных колонизаторами, начались выступления городских низов. Колон. власти пошли на незначит. уступки: частичное увеличение заработной платы африканцам, предоставление им дополнит. мест в Законодат. совете. Во 2-й пол. 40-х гг. возникло подпольное политич. движение «за землю и свободу» (движение Мау Мау). Его руководителями стали лидеры запрещённой ЦАК. В нач. 50-х гг. движение перешло под контроль радикально настроенных политич. и профсоюзных лидеров Найроби. Социальной опорой

движения, помимо крестьянства, стали рабочий класс и гор. низы. Своим гл. оружием руководители движения избрали т. н. прямые действия, предполагавшие использование вооруж. борьбы, мобилизовали опыт традиц. афр. ова, авторитет популярных политич. вождей. В окт. 1952 колон. власти ввели в К. чрезвычайное положение. Начались массовые репрессии. В 1953 был запрещён САК. После введения чрезвычайного положения в К. началось массовое вооруж. восстание, жестоко подавленное колонизаторами (см. *Вооружённое восстание 1952—1956 в Кении*). Однако Великобритания была вынуждена перейти к тактике конституц. манёвров и уступок. В 1954 африканцы получили 1 из 14 мест в Совете министров (создан вместо Исполнит. совета) и право участия в выборах в Законодат. совет, ограниченное многочисл. цензами. Одновременно начали проводить в жизнь т. н. программу зем. консолидации (объединение мелких участков общинных земель и их регистрация на правах частной собственности) и программу развития товарного и экспортного произ-ва в афр. секторе с. х-ва. В то же время Великобритания развернула стр-во в К. воен.-возд., мор. и сухопутных баз, превратив в кон. 50-х гг. эту колонию в один из своих гл. стратегич. центров в Африке и в зоне Инд. ок.

Возникшие в сер. 50-х гг. новые афр. политич. орг-ции развернули борьбу за отмену чрезвычайных законов и расовых ограничений во всех сферах жизни, воссоздание массовой антиколон. политич. партии. Активную роль в осуществлении этих целей сыграл Афр. конгресс дистрикта Найроби (созд. в 1956). Вновь усилилась забастовочная борьба. В 1956—59 состоялось 279 забастовок, в к-рых участвовало св. 90 тыс. чел. В ходе забастовки 23 тыс. железнодорожников (нояб. 1959) было выдвинуто политич. требование о предоставлении К. самоуправления.

В 1957—59 на передовые позиции в антиколон. движении К. выдвинулась Партия нар. конвента Найроби (ПНКН) во главе с ген. секр. Федерации труда К. (профсоюзное объединение, созданное в 1952) Т. Мбойей. Действуя в контакте с афр. фракцией Законодат. совета, к-рая возросла до 14 чл., ПНКН развернула кампанию «позитивных действий» (бойкоты европ. товаров и транспорта, массовые демонстрации и т. д.) в поддержку требований отмены всех расовых ограничений, «открытия» Центра нагорий для африканцев, предоставления им большинства мест в Законодат. совете и установления срока ликвидации колон. статуса К. В марте 1959 ПНКН была запрещена, мн. её активисты арестованы. В 1959 радикальные афр. политич. лидеры организовали Движение за независимость



1. Куклы камба. 2. Музыкант камба. 3. Плетение корзин из сизаля у кикуюю. 4. Город Пате. Суахильская архитектура. 16 в. 5. Мечеть в г. Малинди. 15 в. 6. Дж. Кениата принимает парад. Декабрь. 1970. Найроби.

Кении (ДНК), объединившее 11 афр. политич. партий и орг-ций. В основу программы ДНК были положены требования ПНКН. Под напором освободит. движения пр-во Великобритании отменило в янв. 1960 чрезвычайное положение в К. и создало в Лондоне конституц. конференцию по вопросу о К. с участием представителей «всех рас», принявшую решения о проведении зем. реформы, отмене расовых ограничений и проведении в 1961 «прямых» выборов в Законодат. совет. В марте 1960 по инициативе лидеров ДНК была создана массовая политич. партия *Национальный союз африканцев Кении* (КАНУ). Её президентом был избран Кениата. Опираясь на поддержку большей части нас. страны, КАНУ выступил за создание единого независимого централизован. кенийского гос-ва. В противовес КАНУ в июне 1960 был создан Демократический союз африканцев Кении (КАДУ).

На выборах в Законодат. совет в февр. 1961 КАНУ получил 67,4% общего числа голосов (КАДУ — 16,4%). Образовав после выборов политич. коалицию с «многорасовой» Партией новой К., КАДУ вместе с ней выдвинул поддерживаемый англичанами план, предусматривавший превращение страны после провозглашения независимости в федерацию полностью авт. регионов.

КАНУ, возглавляемый освобождённым из заключения в 1961 Кениатой, в ходе подготовки к выборам в новое двухпалатное Нац. собрание в мае 1963 выдвинул программу построения «афр. демократич. социалистич. К.» и одержал убедительную победу. 1 июня 1963 КАНУ сформировал первое нац. пр-во во главе с Кениатой.

К. после провозглашения независимости. 12 дек. 1963 К. стала независимым гос-вом. В нояб. 1964 КАДУ объявил о самороспуске. В дек. 1964 К. была провозглашена республикой, входящей в Содружество (брит.). Президентом страны и главой пр-ва стал Кениата.

В основу экономич. политики пр-ва была положена концепция «смешанной экономики», предполагающая сосуществование и сотрудничество гос., частнокапиталистич. и мелкотоварного секторов. Упор был сделан на поощрение частного — иностр. и местного — капитала. В 1964 был принят закон, гарантирующий частным инвесторам неприкосновенность их собственности и право свободного вывоза прибылей. Частным инвесторам отводилась гл. роль в осуществлении планов развития 1964—70, 1970—74 и 1974—78. К сер. 70-х гг. была осуществлена африканизация гос. аппарата, мелкого и (частично) среднего иностр. предпринимательства и торговли. Иностр. капитал сохранил контроль над кр. торговлей и примерно над 50% произ-ва экспортной с.-х. продукции.

В основу аграрной политики были положены начатые в колон. период программы консолидации и регистрации общинных земель на правах частной собственности, а также зем. реформа. К

сер. 70-х гг. было зарегистрировано св. 9 млн. га. Завершённая в нач. 70-х гг. зем. реформа осуществлялась путём выкупа у европ. поселенцев части земель и передачи их африканцам (в общей сложности 0,8 млн. га, включая 70% площади Центр. нагорий) и расселения африканцев на ранее необрабатывавшихся землях. Упор был сделан на создание ср. и кр. высокопродуктивных частных х-в, сохранена кр. зем. собственность европ. поселенцев и иностр. компаний. Широкое распространение получили сбытовые кооперативы мелких и средних крестьян-собственников. Сотни тысяч беззем. крестьян не были, однако, охвачены реформой. Усилились забастовочное движение и выступления беднейшего крестьянства, безземельных и безработных под лозунгом «Земля и работа». В 1965 в ходе столкновений с войсками и полицией были убиты или арестованы десятки человек, включая быв. участников движения *May May*. В парт.-правительств. кругах развернулось противоборство между левой и правой группировками по вопросу о путях дальнейшего развития страны. В 1966 произошёл раскол КАНУ. Созданная левой группой оппозиц. орг-ция *Союз народа К. (КПУ)* подвергла резкой критике внутр. и внеш. политику пр-ва. Социальной опорой КПУ были беднейшие слои населения, в его этнич. базе преобладали луо. Одновременно обострилась фракц. борьба в руководстве КАНУ. Летом 1969 был убит ген. секр. КАНУ Мбойя, начались столкновения между кикуйю и луо. В окт. 1969 во время приезда Кениаты в г. Кисуму произошли массовые антиправительств. выступления. КПУ был запрещён, его руководители арестованы.

В дек. 1969 состоялись досрочные выборы в реорганизованное (1966) однопалатное Нац. собрание. В предвыборном манифесте КАНУ провозгласил своей гл. задачей достижение экономич. независимости страны. Кениата сформировал однопарт. пр-во КАНУ.

Внутриполитич. развитие в 70-х гг. характеризовалось усилением режима личной власти Кениаты, сращиванием парт. и гос. аппарата, усилением гос. контроля над всеми формами обществ.-политич. деятельности, рабочим и профсоюзным движением, подавлением всех проявлений недовольства и оппозиции. Очередные (1974) выборы в Нац. собрание прошли под полным контролем КАНУ.

Вместе с тем в 70-х гг. обострилась фракц. борьба за власть, в частности между националистич. группой лидеров кикуйю, опиравшихся на этно-политич. объединение — Ассоциацию кикуйю, эмбу и меру (ГЕМА), и группами, выступавшими за установление «более демократич.» бурж. формы правления, против «гегемонии кикуйю». Усилилось массовое недовольство правительств. политикой, особенно в социально-экономич. сфере. К кон. 70-х гг. резко возросли стоимость жизни и безработица. Неспособность мелкотоварного и традиц. секторов экономики выдержать

конкуренцию складывающегося капиталистич. сектора ускорила рост разорения беднейшего крестьянства, скрытой безработицы и — как следствие — отток нас. в города и разбухание маргинальных слоёв населения. Участились выступления профсоюзов, студенчества с критикой правительств. политики (земельной, в области образования и т. д.), антидемократич. законов и репрессий, против активизации в К. иностр. корпораций и компаний. Пр-во пыталось добиться консолидации масс под лозунгом нац. единства. В янв. 1978 конференция кенийских лидеров, проходившая под девизом «Кения, какой мы хотим её видеть», приняла программу модернизации обществ.-политич. системы и создания «эффективного руководства», способного ускорить социально-экономич. развитие страны и «процесс социальной интеграции... народа в нацию».

После смерти Кениаты (авг. 1978) капиталистич. ориентация кенийского пр-ва сохранилась. Новый президент страны и КАНУ Д. А. Мои провозгласил концепцию популистского типа — философию ньяйо («идти по следам»), ориентированную на завоевание поддержки масс. Выборы в Нац. собрание (нояб. 1979) в целом укрепили положение КАНУ как правящей партии, однако 7 из 20 баллотировавшихся министров и значит. число зам. министров не получили поддержки избирателей. Пр-во Мои сохранило ограничения на деятельность любой оппозиции. Руководителям запрещённого КПУ не было разрешено баллотироваться на выборах, студенч. выступления в их поддержку были подавлены. В 1980 в К. были запрещены все этнич. объединения и ассоциации, включая ГЕМА. В 1982 К. была провозглашена однопарт. гос-вом. Летом 1982 в К. была предпринята неудачная попытка воен. переворота. На выборах в авг. 1983 Мои был вновь избран президентом.

К. — чл. ООН (с 1963), ОАЕ, Движения неприсоединения. В 70—80-х гг. К. укрепляла экономич., политич. и воен. связи со странами Запада, особенно с Великобританией. США добились т. н. «расширенных возможностей» по использованию кенийских аэродромов и портов для своих воен.-возд. и воен.-мор. сил. Дипл. отношения с СССР с 1963.

В. В. Матвеева (до сер. 19 в.), А. М. Пегушев

Политические партии, профсоюзы

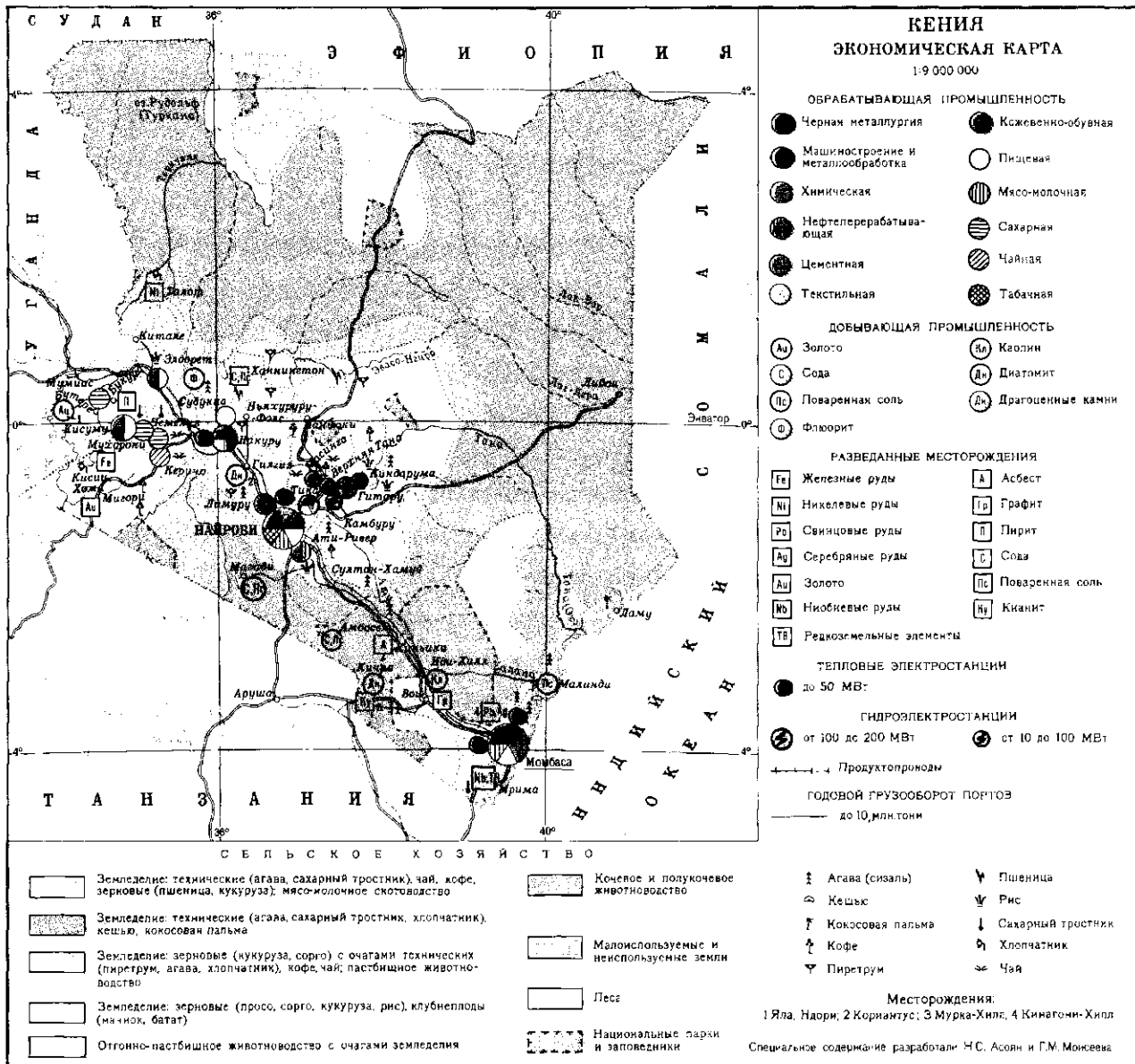
Национальный союз африканцев Кении (*Kenya African National Union*), правящая и единственная в стране партия, осн. в 1960.

Центральная организация профсоюзов, осн. в 1965, контролируется пр-вом, объединяет 31 зарегистрированных профсоюз (1984), входит в ОАПЕ. В К. действует Нац. союз учителей К. и профсоюз гос. служащих (независимые).

А. М. Пегушев

Печать, радиовещание, телевидение

В К. в 1985 издавалось св. 60 периодич. изданий, в т. ч. 4 еженд. газеты



общим тиражом св. 250 тыс. экз.: «Дейли нейшен» («Daily Nation»), с 1960, тираж 102 тыс. экз., в Найроби; воскресное издание «Санди нейшен» («Sunday Nation»), тираж 110,9 тыс. экз.; «Стандард» («The Standard»), с 1902, тираж 32 тыс. экз., в Найроби, контролируется компанией «ЛОНРО»; «Кения таймс» («Kenya Times»), с 1983, орган КАНУ, тираж 60 тыс. экз., в Найроби; «Тайфалес», с 1960, тираж 49,8 тыс. экз., в Найроби, на яз. суахили. Еженедельник «Уикли ревью» («The Weekly Review»), с 1975, тираж 25 тыс. экз., в Найроби. Ежемес. газ. «Кения фармер» («Kenya Farmer»), с 1954, тираж 20 тыс. экз., в Найроби, на англ. и суахили яз.

Кенийское информац. агентство (Kenya News Agency), правительственное, осн. в 1963, находится в Найроби. Радиовещание с 1927, радиовещат. гос. компания «Голос Кении» (Voice of Kenya), осн. в 1959. Передачи ведутся

на суахили, англ. и 15 местных яз. Телевидение с 1962.

И. Н. Лобашева

Экономико-географический очерк

Общая характеристика хозяйства. В колон. период на наиб. плодородных землях К. (Центр. нагорья) европ. поселенцы создали кр. плантац. с.-х. произ-во, гл. обр. экспортного направления (кофе, чай, сизаль, пиретрум). Колонизаторами была организована переработка с.-х. сырья, созданы отд. пр-тия по произ-ву потребит. товаров, 2 цем. з-да, нефтеперераб. з-д, объекты инфраструктуры, кредитно-банковская система.

После провозглашения независимости в К. была осуществлена национализация иностр. собственности на транспорте, в системе связи, произ-ве и распределении электрэнергии. Частичная национализация проведена в банковско-кредитной сфере, выкуплены 50%

акций нефтеперераб. з-да. Экономика К. продолжает сохранять агр.-сырьевую специализацию, однако в структуре ВВП отмечается снижение уд. веса с. х-ва, увеличение доли пром-сти и торговли, уменьшается доля натурального произ-ва. В 1983 ВВП (в текущих ценах) составил 3291,2 млн. кенийских ф.; прирост ВВП — 3,9% против 3,0% в 1980. В структуре ВВП (1983. %) с. х-во, включая рыб-во и лесоводство, составляло 33,2%; обрабат. пром-сть — 12,4; добывающая пром-сть — 0,2; стр-во — 5,5; транспорт и связь — 5,9; энергетика и водоснабжение — 2,3; торговля и услуги — 10,5.

Социально-экономич. политика правительства К. направлена на создание смешанной экономики, в рамках к-рой гос-во контролирует экономич. и социальную инфраструктуру и регулирует финансовую деятельность. С 1980-х гг. предпринимаются попытки,

направленные на повышение эффективности содействия гос-ва развитию частного сектора. В производств. сфере экономики господств. позиции занимает смешанный и частный секторы х-ва, при этом осн. роль играет иностр. капитал. На долю гос-ва приходится ок. 30% ВВП (включая непроизводств. сферы экономики — образование, здравоохранение и др.), в т. ч. (сер. 70-х гг., %): в энергетике и водоснабжении 99,8; на транспорте и в связи 75; банковском деле и страховании 49; стр-ве 42,3; обработ. пром-сти 18; добывающей пром-сти 0,4; товарном с.-х. произ-ве 0,3. Созданы гос. орг-ции: Корпорация развития торговли и пром-сти К. (ИКДК), С.-х. финанс. компания, Корпорация развития с.-х-ва, Нац. торг. корпорация К., являющаяся дочерним пр-тием ИКДК, Корпорация развития туризма К. и др. гл. обр. для оказания финанс. и организац.-технич. поддержки нац. частному предпринимательству в соответств. отраслях х-ва. ИКДК принадлежат: пр-тие по разработке диатомита и каолина в р-не Гилгил, 65,5% акций пр-тия по лесоразработкам в р-не Абердэра, контрольный пакет акций в компании по добыче флюорита в р-не Элдорета и автосборочных з-дов в Найроби и Момбасе. В большинстве случаев при создании смешанных пр-тий, при участии частного (местного и иностр.) капитала, гос-ву принадлежит меньшая доля. Осн. часть таких пр-тий создана в обработ. пром-сти. Намечены меры по частичной или полной передаче нац. частному капиталу убыточных пр-тий смешанного сектора. В смешанном и частном секторах, прежде всего в пром-сти, туризме, экспортно-импортной торговле, ведущие позиции занимает иностр. капитал (Великобритании, США, ФРГ, Японии, Индии и др.), к-рый также контролирует значит. часть с.-х. произ-ва.

Осуществляется гос. планирование. 1-й шестилетний план (1964—70) экономич. развития К. в 1966 был заменён 1-м пятилетним планом (1966—70), затем были приняты 2-й пятилетний (1970—74) и 3-й (1974—78) пятилетние планы. В 5-м плане экономич. и социального развития К. на 1984—88 важная роль в развитии экономики страны отводится иностр. капиталу. Доля внеш. финансирования капиталовложений 40—45%. Общая сумма внеш. займов и субсидий за 1964—78 ок. 1,5 млрд. долл. Гос. долг 1519 млн. долл. (1982).

Сельское хозяйство. В К. сохранилось с колон. времён кр. землевладение, включающее х-ва в р-не Центр. нагорий, принадлежащие иностр. капиталу, общей пл. 1,3 млн. га. Существуют кр. европ. х-ва капиталистич. типа и афр. (частные) х-ва, а также мелкие и средние крест. х-ва. В собственности иностр. компаний и белых поселенцев находятся кр. плантации и ранчо, причём нек-рые из них превышают 20 тыс. га. После завоевания независимости ряд кр. европ. ферм общей пл. 440 тыс. га приобрели представители адм.-управленч. аппарата, а х-ва общей пл. 860 тыс. га занимают кооперативы и



партнёрские объединения африканцев. Проводятся агр. преобразования, направленные на развитие мелкокрест. х-ва. В соответствии с программами расселения у европейцев было выкуплено гос-вом для продажи в рассрочку африканцам 800 тыс. га. На этой площади была расселена 71 тыс. крест. семей.


В К. насчитывается ок. 1,4 млн. крест. х-в, из к-рых ок. 70% имеют площадь от менее 0,5 га до 3 га; 30% х-в площадью более 8 га (1978). На долю мелкокрест. сектора приходится ок. 1/2 товарной с.-х. продукции К.

В К. осуществляется регистрация и консолидация зем. участков в р-нах общинного землевладения, начатые в колон. период; общинная собственность заменяется индивидуальным землевладением. Превращение земли в предмет купли-продажи ведёт к обезземеливанию массы крестьянства. В стране насчитывается ок. 200 тыс. беззем. крестьян и 210 тыс. крестьян-арендаторов (1982).

Общий зем. фонд К. составляет 56,9 млн. га, в т. ч. на высокопродуктивные угодья приходится 6,7 млн., среднепродуктивные — 3,2 млн., низкопродуктивные — 42,1 млн. га. Непригодно для обработки 4,8 млн. га земли. Обработ. земли составляют ок. 4% зем. фонда, постоянные луга и пастбища — 7%.


Земледелие даёт ок. 30% ВВП К., к-рое достаточно диверсифицировано как в отношении экспортных, так и прод. культур. К. возделывает 80% мирового произ-ва пиретрума, занимает 1-е место в Африке по сбору чая и 2-е место (после Танзании) по произ-ву сизаля.

Гл. прод. культура К. — кукуруза. Кр. х-ва дают ок. 40% её товарной продукции, составившей в 1980 218 тыс. т, а также осн. часть произ-ва пшеницы, овса, ячменя. Доля кр. х-в в произ-ве экспортных культур (1980, %): сизаль — 90, чай — 64, кофе — 40, пиретрум — 10. Сизаль культивируют в прибрежных р-нах К. и в высокой части плоскогорья.






5



6



7



8

Для местного потребления возделывают маниок, батат и рис в основном на Ю.-З., кукурузу, сорго, пшеницу, овёс и ячмень в высокой части плоскогорья. Культивируют также хлопчатник и сах. тростник. О площади и сборе осн. с.-х. культур см. в табл. 2.

Большинство кр. х-в используют совр. агротехнич. методы, их машинный парк насчитывает св. 6 тыс. тракторов (1978); ежегодно используется труд св. 170 тыс. наёмных с.-х. рабочих. Значит. часть мелких крест. х-в применяет примитивные орудия, распространена перепопная система земледелия. Площадь орошаемых земель 46 тыс. га.

Животноводство имеет мясомолочное направление, распространено преим. в земледельч. р-нах Центр. нагорий и в пров. Ньянза. В 1983 было (млн. голов): кр. рог. скота 11,5; овец 6,5; коз 8. Учёт поголовья в сев.-вост. части К. и р-нах, граничащих с Сомали, затруднён из-за кочевого характера традиц. пастбищного скот-ва.

Лесное х-во. Общая площадь лесов в К. ок. 1,7 млн. га (1980, оценка), из к-рых гос. ву принадлежит 1,4 млн. га. На естеств. тропич. леса, кустарник, бамбуковые и мангровые заросли приходится ок. 1,3 млн. га. По площади лесопосадок К. занимает одно из ведущих мест в Тропич. Африке. Произ-во лесоматериалов составляет 414 тыс. м³ (1980).

Рыболовство развито слабо. Улов пресноводной рыбы 53 тыс. т в 1981 (29 тыс. т в 1971), в т. ч. на оз. Виктория 39 тыс. т. Улов мор. рыбы (в осн. в р-нах Момбасы, Ламу, Малинди, Килифи) 4,3 тыс. т (1981).

Промышленность. Св. 60% пром. произ-ва контролируется англ. капиталом. Афр. частному капиталу принадле-

жат пр-тия по первичной переработке с.-х. сырья, ремонтные мастерские; развито кустарно-ремесл. произ-во по выпуску товаров широкого потребления и др. Наиб. развитие получила обработ. пром-сть, представленная пищевкус., текст., кож., хим., цем., нефтеперераб. и металлообр. отраслями.

В горнодоб. пром-сти занято 3,6 тыс. чел. (1983). Преобладает добыча неметаллич. полезных ископаемых. Экспортное значение имеют: флюорит (добыча ок. 90 тыс. т в 1981, экспорт 88 тыс. т), природная сода (добыча в р-не оз. Магади; 150 тыс. т в 1981, экспорт 110 тыс. т), диатомит (в р-не Гилгил; ок. 2 тыс. т в год). Добывается цем. сырьё в р-не Султан-Хамуд и Турок (170 тыс. т в 1981), каолин, гипс, кианит, асбест, поваренная соль.

Среди металлических ископаемых гл. место принадлежит цветным металлам — меди и серебру. Свинец и серебро добываются в Кинагони-Хилл компанией «Кинагони майнинг комплекс».

Обработ. пром-сть в период независимости получила дальнейшее развитие в основном за счёт активного притока иностр. частного капитала. В 1983 в обработ. пром-сти занято 148,8 тыс. чел., в т. ч. в частном секторе 116,7 тыс. Ведущая отрасль — пищевкус. пром-сть, на к-рую приходится более 30% валовой пром. продукции. Пром. пр-тия выпускают (% от всей пром. пр-дкции): напитки и таб. изделия — ок. 12, нефтепродукты — 9, текстиль и текст. изделия — 7. Построены отд. пр-тия по выпуску ассортимента товаров обработ. пром-сти, в основном заменяющего импорт. Темпы прироста выпуска продукции в 70-х гг. составляли ок. 10%, в 1980 — 7,6%, в 1981 — 5%. Б. ч. пром. пр-тий К. сосредоточена в пределах Центр. нагорий, центр. Ньянзы и Прибрежной полосы. Кр. пром. центры — г. Найроби, Момбаса, а также Кисуму, Накуру, Тика, Элдорет. Развивается сах. и бум. пром-сть. В сах. пром-сти господствует индийский капитал (Метхи, Мивани, Рамиси, Мухорони); с участием гос. капитала построены сах. з-ды в Чемелиле, Мумиасе. Имеется 2 бум.

Табл. 2. — Площадь и сбор основных сельскохозяйственных культур

	Площадь, тыс. га		Сбор, тыс. т	
	1969—71	1982	1961—71	1981
Кукуруза	1383	1300	1500	2300
Пшеница	133	100	122	250
Сорго	201	210	210	220
Стручковые овощи	565	560	550	250
Корнеплоды и клубнеплоды	123	167	167	1341
Просо	75	82	81	130
Кассава	64	82	81	345
Картофель	29	45	48	346
Ячмень	13	90	85	100
Рис	6	9	7	43
Кофе	85	130	125	95
Чай	...	69	...	96
Сизаль	52	40	45	42
Пиретрум	0,2 ¹
Сах. тростник	26	42	40	695
Хлопок	74	121	140	20

¹ В пересчёте на экстракт.

1. Общий вид парламентского комплекса. Найроби. 2. Госпиталь в Кисуму, построенный с помощью СССР. 3. Старый порт Килиндини (Момбаса). 4. Улица в г. Ламу. 5. Скотоводство на Восточно-Африканском плоскогорье. 6. Рисовые плантации. 7. Плантации табака на острове Пате. 8. Сизаль. Вдали — гора Кения.

комбината в Вебуе и Бродерик-Фолс. Пром. произ-во составляет (1981, тыс. т): цемент — 1280, пшеничная мука — 217, кукурузная мука — 290, мясо — 8,4, масло сливочное — 2,7, сыр — 0,2, мыло — 22, сахар — 360; (тыс. л): нефтепродукты — 2700, пиво — 248,3, безалкогольные напитки — 171,8, молоко и сливки — 222,3, сигареты — 4873 млн. шт.

Энергетика. Установл. мощность электростанций 544 МВт (1983), доля ГЭС — ок. 65%. Крупнейшие ГЭС: Гитару (145 МВт), Камбуру (92 МВт), Киндарума (44 МВт), расположены на р. Тана. Проектируется стро-во др. ГЭС на р. Тана общей мощностью 500 МВт. Произ-во электроэнергии 1754 млн. кВт·ч (1981), в т. ч. на ГЭС 1361 млн. кВт·ч. Начато использование геотермальных источников электроэнергии: в 1981 было получено 150 млн. кВт·ч. Из Уганды в 1981 импортировано 194 млн. кВт·ч электроэнергии.

Транспорт. Осн. жел. дороги построены в колон. период, их общая протяжённость 2730 км (1981); важнейшая магистраль — Угандийская ж. д. (1657 км) — однокорейная линия от Момбасы к Найроби и далее на З. в Тороро соединяется с сетью жел. дорог Уганды. Имеются ответвления: Вои — Тавета (включающаяся в сеть жел. дорог Танзании), Конза — Магади, Найроби — Наньюки и др. Ж.-д. транспорт обслуживает гос. корпорация «Кения рейлуейс». Грузовые перевозки составляют 2 млн. т·км (1983), пассажирские — 2,5 млн. пасс./км. Протяжённость автодорог 54,5 тыс. км (1983), в т. ч. 6,7 тыс. имеют асфальтовое покрытие. Гл. автомоб. магистрали с асфальтовым покрытием соединяют Найроби со столицами Уганды, Танзании и Эфиопии. Шосс. дорогами Найроби также соединён со всеми кр. городами К. В 1983 было зарегистрировано 114,7 тыс. автомобилей. Имеется продуктопровод, проложенный от нефтеперераб. з-да в Момбаса до Найроби. Более 65% экспортных и 80% импортных грузов перевозится мор. транспортом. Момбаса — кр. порт, обслуживающий кроме К. Уганду, Бурунди, Зап. Заир, Юж. Судан. Ежегодно порт принимает ок. 1,5 тыс. судов общим тоннажем 6 млн. бр. рег. т. Внутр. водный транспорт развит только на оз. Виктория. Через К. пролегают транс-афр. возд. линии. Аэропорты междунар. значения — близ г. Найроби и Момбаса. Все внутр. авиалинии К. обслуживает гос. компания «Кения эруэйс».

Внешнеэкономические связи. Торг. баланс К. с капиталистич. странами постоянно дефицитен, с афр. гос-вами имеет положит. сальдо. В 1983 экспорт К. составил 625,3 млн. кенийских ф., импорт — 925,4 млн. Осн. статьи экспорта (1983, % стоимости): нефтепродукты — 18,9, кофе — 25,6, чай — 19,7, цемент — 3,8, кальцинированная сода — 1,2, экстракт пиретрума — 1,4; импорта: нефть — 31,3, машины, оборудование, трансп. средства — 22, чёрные металлы — 3,9, хим. удобрения — 2,7. Гл. торг. партнёры (доля в экспорте и

импорте, %): Великобритания (14,8 и 13,5), ФРГ (13,1 и 7,6), США, Уганда, Танзания; страны Бл. Востока (32,1% импорта). Доля афр. стран в экспорте К. составляет ок. 10%. Иностр. туризм является важным источником валютных поступлений К. В 1983 страну посетило 339 тыс. чел., в основном из ФРГ, Великобритании, США и Канады. Доходы от туризма в 1980 составили 82,5 млн. кенийских ф.

Ден. единица — кенийский шиллинг; в статистике используется кенийский фунт = 20 кенийским шиллингам.

Н. Ф. Матвеева.

Вооружённые силы

Вооруж. силы состоят из сухопутных войск, ВВС и ВМС. Верховный главнокомандующий — президент, непосредств. руководство вооруж. силами осуществляет Совет обороны через мин. обороны и нач. ген. штаба армии. Общая числ. вооруж. сил св. 16 тыс. чел. (1983). Сухопутные войска (13 тыс. чел.) включают 2 бригады, 8 пехотных и танковых батальонов, 2 ардивизиона, 2 инж. батальона, 1 батальон поддержки. ВВС (3000 чел.) имеют ок. 30 боевых самолётов. ВМС (650 чел.) — дивизион сторожевых катеров. Осн. база — Момбаса. Вооружение и воен. техника в основном англ. произ-ва. Офицерский и младший командный состав готовятся в Великобритании и местном воен. уч-ще. Комплекуются вооруж. силы добровольцами. Имеются также формирования полиции (ок. 2 тыс. чел.).

Здравоохранение

В 1979 рождаемость составила 51, смертность 12 на 1 тыс. жит. (в 1970—75 соответственно 48,7 и 16); детская смертность 119 на 1 тыс. живорождённых. Ср. продолжительность жизни 53 года. В структуре заболеваемости преобладают инфекц. и паразитарные болезни: малярия, дизентерия, инфекц. гепатит, брюшной тиф, бильгарциоз.

Структура здравоохранения смешанная. Руководство здравоохранением централизованное, осуществляется Мин-вом здравоохранения через провинц. департаменты. Значит. роль в оказании мед. помощи играют миссионерские орг-ции. В 1977 было 80 гос. больниц, 191 мед. центр и 536 амбулаторий; коечный фонд составлял ок. 18 тыс. коек (ок. 13 коек на 10 тыс. жит.; 12,4 тыс. коек в 1966, т. е. ок. 12 коек на 10 тыс. жит.), в т. ч. ок. 12 тыс. — в гос. леч. учреждениях (в 1972 было 182 леч. учреждения на 16 тыс. коек, в т. ч. 57,5% коек — в гос. учреждениях). В 1978 работали 1270 врачей, т. е. 1 врач на 11,4 тыс. жит., св. 1 тыс. помощников врачей, 197. фармацевтов, 108 зубных врачей, 13,6 тыс. медсестёр (в 1969 — 1,3 тыс. врачей, т. е. 1 врач на 8,4 тыс. жит.; в 1973 — 766 врачей, т. е. 1 врач на 16,3 тыс. жит.; 163 фармацевта, 65 зубных врачей, 5050 медсестёр и акуше-



1. Сборщики чая. 2. Завод по переработке чая в районе Керичо. 3. Базар в г. Какамега. 4. Лавки ремесленников сушили в Момбаса.

рок). Врачей готовят в ун-те Найроби, ср. мед. персонал — в Центре мед. подготовки, мед. школах. В 1968 СССР построил в г. Кисуму и передал в дар К. больницу на 200 коек с поликлиникой и жилыми домами для персонала (работает группа сов. врачей).

Народное образование и научные учреждения

В нач. 20 в. стали создаваться миссионерские школы, после учреждения в 1911 колон. властями Департамента образования появились первые гос. школы (в 1930 нач. гос. и миссионерские школы посещало ок. 8,6% детей соответствующего возраста). В 20-х гг. в К. развернулось движение за создание афр. независимых школ. Первая такая школа была основана в 1925 африканцем Ндирангу в местечке Гитунгури. В 1933 создается Ассоциация независимых школ для осуществления руководства ими. К 1936 в К. имелось 220 независимых школ (св. 27 тыс. уч-ся-африканцев). В 1939 был создан независимый Учительский колледж (в 1949 в нём обучалось 900 чел.). В колон. период система образования строилась по принципу расовой сегрегации. Для африканцев: нач. школа — 4 года (с 7 до 11 лет), промежуточная — 4 года (с 11 до 15), ср. — 4 года (с 15 до 19). В промежуточную школу после экзаменов попадало 22,5% выпускников нач. школы, в ср. — менее 10%. Для европейцев и индийцев: 7 (нач.) + 6 (ср.) лет, для арабов: 7+4. Обучение во всех школах платное. В 1963 в нач. и промежуточных школах обучалась 891 тыс. детей, в ср. — ок. 32 тыс. уч-ся. В 1962 80,5% нас. было неграмотно.

После провозглашения независимости была проведена реформа школьной системы. В 1976 число неграмотного нас. снизилось до 51,5%. Руководство образованием осуществляет Мин-во просвещения, нач. школами — местные власти. Закона об обязат. обучении нет, в 1980 объявлено об отмене платы за обучение в нач. школе. Наряду с гос. имеются частные и миссионерские школы.

Нач. школа 7-летняя — для детей с 6 лет. В 1982 / 83 уч. г. было ок. 11,5 тыс. нач. школ, св. 115 тыс. учителей, св. 4,1 млн. уч-ся (ок. 90% детей соответствующего возраста). Обучение идёт на англ. яз., с 4-го класса изучается суахили. Ср. школа 6-летняя: младшая — 3 года, старшая — 3 года.

В 1981 / 82 уч. г. в ср. школах было св. 477,3 тыс. уч-ся, 17,8 тыс. учителей. Обучение в ср. школе ведётся на англ. яз., изучается суахили (меньше, чем в нач. школе). Религ. дисциплины обязательны в нач. и ср. школе. Нач. профтехобразование осуществляется на базе нач. школ в 2—6-летних торг., коммерч., ремесл., с.-х., лесных и ветеринарных проф. уч-щах и школах, а также на пр-тиях (в 1981/82 уч. г. в профтехшколах было св. 9,1 тыс. уч-ся). Ср. техн. образование осуществляется на базе младшей ср. школы в колледжах. Ведущими являются: политехнич. колледж

в Момбасе (осн. в 1948: 1500 уч-ся, 120 преподавателей в 1983 / 84 уч. г.), политехнич. колледж в Найроби (1961; 3600 уч-ся, 271 преподаватель). Профтехучилища и школы фактически туиковые, окончание полной ср. школы и ср. техн. колледжей даёт право поступления в Ин-те педагогики К. в Найроби (осн. в 1966). Высшие уч. заведения: Нац. ун-т в Найроби (осн. в 1956 как Королев. техн. колледж, с 1970 — Нац. ун-т; в 1983 / 84 уч. г. св. 5,6 тыс. студентов 9 ф-тов: с.-х., естеств. наук, инж., искусств, архит., коммерч., вет., юридич. и мед.); Университетский колледж им. Дж. Кениаты в Найроби (1972; 2,4 тыс. студентов, 263 преподавателя; 3 ф-та: пед., искусств., естеств. наук). Подготовка учителей для нач. школы ведётся в 2-годичных пед. уч-щах на базе нач. или младшей ср. школы (в 1981 / 82 уч. г. ок. 12,6 тыс. уч-ся, 694 преподавателя), для младшей ср. школы — в течение 3 лет на базе младшей ср. школы или в течение 1 года на базе полной ср. школы (520 уч-ся), для полной ср. школы — в вузах. Крупнейшие 6-ки: Б-ка Нац. ун-та (осн. в 1956; 270 тыс. тт. в 1981), Мемориальная 6-ка Макмиллана в Найроби (1931; 160 тыс. тт.), Б-ка Университетского колледжа им. Дж. Кениаты (130 тыс. тт.); Нац. библиотечная служба в Найроби (осн. в 1967, 100 тыс. тт.); Публичная 6-ка в Момбасе (осн. в 1903, 20 тыс. тт.); Мемориальная 6-ка Десаи в Найроби (осн. в 1942, 32 тыс. тт.). Музеи: Нац. музей Кении в Найроби (осн. в 1911); Нац. музей Западной Кении в г. Китале (осн. в 1926); Музей в Момбасе (осн. в 1960).

В К. имеется ок. 20 науч. учреждений, крупнейшие из к-рых: Центр индустр. исследований Кении (осн. в 1948), Нац. с.-х. лаборатория (1908), Мед. исследователь. лаборатория, Исследоват. центр туберкулёза (1960), Исследоват. ин-т с.-х. в К. с исследоват. филиалом по ветеринарии, Ин-т мед. исследований (1964), Брит. ин-т Вост. Африки (1960), Междунар. ин-т по изучению доисторич. Африки им. Луиса Лики — все в Найроби; Исследоват. станция хлопка в пров. Ньянза, Исследоват. центр кофе в Руиру (1949), Исследоват. ин-т чая в Керичо и др.

В. З. Клепиков

Литература

Развивается с сер. 20 в. преим. на англ. яз., а также на языках народов кикую, масаи, суахили и др. Первые произв. — книги учёного-этнографа, лидера нац.-освободит. движения Дж. Кениаты «Лицом к горе Кения» (1936) и «Мой народ кикую» (1942). Этногр. и историч. материал в них сопровождался экскурсами в мифологию и фольклор кикую. Кениата опубли. в собств. обработке мифы, легенды, сказки и притчи. В кон. 1950-х гг. в лит-ре К. возникла автобиографич. проза. Её авторы участвовали в движении Мау Мау. Повести М. Гикару «Страна солнца» (1955), В. Итоте «Генерал Мау Мау» (1959), Дж. Кариуки «Мау Мау в заточении» (1963), М. Гатеру «Дитя двух миров» (1964), К.

Ньямы «Мау Мау глазами очевидца» (1966) и др. отличаются антиколониальной направленностью, патриотизмом, достоверностью.

После провозглашения независимости К. (1963) началось ускоренное становление мн. лит. жанров. Были учреждены ежегодные гос. премии за лучшие произв., открыты два крупнейших в Вост. Африке издательства, выпускающих преим. художеств. лит-ру. С сер. 60-х — в 70-х гг. издаются лит.-художеств. ж. «Зукор» («Zuka»), «Джолизо» («Joliso»), «Джоумагазин» («Joemagazine»), «Дхана» («Dhana») и др. Большую роль в лит. жизни страны и англоязычной Африки в целом играет Нац. ун-т в Найроби.

В 60-х гг. самым популярным жанром стал роман, обладающий ярко выраженной спецификой и самобытностью. Заметен интерес авторов к быту совр. африканцев и их внутр. миру. С нраво-описат. романами выступают Б. О. Вандера, Э. Хинга, М. Алот и М. Мванги, считающийся первым пролетарским писателем Африки (романы «Улица Риверроуд», 1976, «Тараканий танец», 1979, «Неприкаянные», 1979). Широко представлены историч. романы, авторы к-рых показывают, как высоко развита и своеобразна культура африканцев разрушалась под напором колонизаторов. Романы Грейс Огот «Земля обетованная» (1966), А. Кадамбе «Сосуд жизни» (1967) рассказывают о традиц. быте общины и его разрушении, заставившем африканцев покидать родные места в поисках лучшей доли. В центре внимания большинства прозаиков — десятилетия, предшествовавшие достижению К. независимости. Романы Д. Кароки «Эта земля наша» (1970), М. Мванги «Жертва для гончих псов» (1974) и «Вкус смерти» (1975), С. Нгуби «Проклятие господ» (1970) посвящены движению Мау Мау, драматич. борьбе народа К. за освобождение от колон. зависимости. В них созданы яркие образы крестьян, представителей зарождающегося рабочего класса, интеллигенции.

Перестройка общества, социальное расслоение в совр. К. внесли в лит-ру новые темы. «Маленькому» человеку, оказавшемуся обездоленным в бурж. обществе, посвящены романы Л. Киберы «Голоса в темноте» (1970), Г. Калимуго «Осмелившийся умереть» (1972) и др. В 70-х гг. складывается плутовской роман — новое явление в афр. лит-рах: «Сын женщины» (1971) и «Хвост во рту» (1972) Ч. Мангуа, «Будущие лидеры» (1973), «Что за жизнь!» (1972) и «Что за муж!» (1973) М. Рухени, герои которых — совр. авантюристы и плуты, искатели удачи и лёгкой жизни. В сатирич. романах Мангуа и Рухени пороки и язвы кенийского общества показаны изнутри — это и выделяет их среди произв. др. авторов. Успехи кенийской лит-ры, замеченные за рубежом, связаны прежде всего с именем прозаика, драматурга, публициста и лит. критика Нгуги Ва Тхионго. В его творчестве воссоздана реалистич.

панорама жизни страны — от первых контактов африканцев с европ. миссионерами в нач. 20 в. до обретения К. независимости. Правдиво изображая жизнь совр. К. с её социальными противоречиями, Нгуги Ва Тхионго также показывает силы, способные, по его мнению, повлиять на будущее страны: роман «Кровавые лепестки» (1977) и «Дьявол на кресте» (1982).



Англоязычные поэты Т. ло Лийонга (угандиец по происхождению), Дж. Кариару, Дж. Ангира (р. 1947), Г. Барлоу, М. Муго, Дж. Китхиджи и др. в своих злободневных публицистич. стихах отражают важные обществ. события, показывают африканца в переломную для континента эпоху, переживающего сложные испытания на пути к независимости. Поэты пишут о трагич. истории родины, о её настоящем. Их произв. отличаются гражданственностью, социальной направленностью, чувством солидарности с борющимися за своё нац. освобождение народами.

Е. Я. Суровцев.

Архитектура и изобразительное искусство



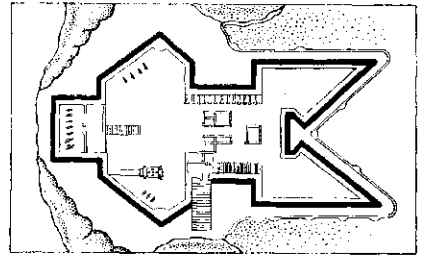
На терр. К. сохранились следы местной культуры раннего средневековья: остатки кольцевых кам. оград, погребальных пирамид, оросит. каналов. На побережье возникли кр. города (Геди, Малинди, Унгвана, Мнарани, Таква, Момбаса и др.), сохранились руины оборонит. стен и построек Геди (дворец 15 в., жилые дома, мечети, рынок), Большой и Малой мечети в Мнарани (14—15 вв.), погребальных оград. Мечети, прямоугольные в плане, с вытянутым залом и боковыми притворами, имели балочные покрытия, опирающиеся на 2—3 ряда столбов, и апсидальные михрабы часто в форме перспективного портала с полуциркулярной стрельчатой или трёхлопастной аркой. В 15 в. они украшались кам. резьбой, в 16 в. — изразцами. Жилые дома с узкими вытянутыми комнатами окружают с 2—3 сторон передний двор. Надгробия в форме закруглённых стел с надписями или орнаментом, обнесены прямоугольными стелами со столбами (круглыми, квадратными, многоугольными). Строит. материалом для построек служили коралловый камень и красная глина.


Сохранились форт Иисуса в Момбасе (укрепление с 4 широкими бастионами по углам; 1593—94, перестроен в 1635, с 1958 — музей) и колонна Васко да Гамы в Малинди (1598), построенные португальцами. В 20 в. в городах К. появились многочисл. здания европ. типа, выстроенные с применением железобетонных конструкций и новых строит. материалов. В 50—60-х гг. застройка велась по проектам англ. архитекторов (см. *Найроби*), нем. архитектора Э. Мая (отель «Океаник» в Момбасе, 1953), а также местных (Керси Д. М. Модди, И. Дейви) и советских (госпиталь в Найроби, Гипроздрав, 1964) архитекторов. После 1965 значит. роль в стр-ве принадлежит норвежским архитекторам: Мин-во обществ. безопасности (70-е гг.,



арх. О. Нолле, Л. Атли), конференц-центр Кениаты с многогранной 26-этажной башней, увенчанной вращающимся рестораном (1973, арх. К. Х. Ноствик). На окраинах Найроби вместо трущоб возникают кварталы благоустроенных жилых домов, под руководством кенийского арх. Д. М. Модди осуществляется широкая программа школьного стр-ва. Кадры специалистов готовят архит. ф-т при Нац. ун-те в Найроби. Среди традиц. жилищ — круглые (у кикию) и квадратные (у кисси) хижины на каркасе из жердей, обмазанные глиной с конусовидной травяной кровлей; шлемовидные (у камба) и куполообразные (у галла) хижины, плетённые из ветвей, а также овальные плоскокровельные хижины, обмазанные глиной и навозом у масаев.

Народы К. издавна занимаются изготовлением домашней утвари — глиняной посуды, калечасов, плетёных корзин и циновок, кожаных сумок, мешков, игрушек, в т. ч. нарядно разукрашенных дерев. кукол — «чевера». Из медной и латунной проволоки делают украшения (браслеты, серьги). У камба высоко развиты резьба и выжигание по дереву: характерны дерев. табуреты на трёх ножках с богатым орнаментом (изобра-





звезды, каркаса хижины, накопителей стрел). Изготавливают кожаные маски для обрядовых танцев у народов Кикию и масаев, расписанные симметричным геометрич. орнаментом с тонким сочетанием блёклых цветов (голубого, коричневого, красного). Для разл. обрядов служат и глиняные фигурки животных, примитивно выполненные, но лишённые остроты и экспрессии.

Музыка

Муз. культура К. включает музыку многочисл. народностей, населяющих страну. Отсюда разнообразие муз. стилей, форм, инструментария. Каждая этно-группа культивирует присущие только ей виды вокально-инструм. музыки. В то же время прослеживается общность муз. культуры К. и др. вост.-афр. стран (Судана, Эфиопии, Эфиопии, Сомали).

Богат муз. инструментарий К. Широко используются ударные инструменты, прежде всего барабаны разл. вида (цилиндрические, конические, 1-, 2-мембранные и др.), издавна служившие символом «сил» власти. Мн. народы применяют трещотки, скрепки, бубенчики при исполнении церемониальных танцев. Среди струнных инструментов — муз.

лунгу (своего рода 1-струнная арфа у тесо, живущих как в К., так и в Уганде), разнообразные арфы, в т. ч. 8-струнные тум (у народа луо) и абокано (у кисиев). 7-струнная литунгу (у лухья), подобные инструменты у др. народов имеют 4—6 струн. Мн. ритуалы сопровождаются игрой на большой трубе конич. формы, изготовленной из тыквы (бытует гл. обр. у луо). Нилоты широко используют духовые инструменты — продольные флейты, трубы. Типичны ансамбли из духовых, применяющих гокетную технику (в общем мелодич. рисунке каждый инструмент исполняет только один определ. звук).


Пение и игра на муз. инструментах сопровождают мн. обряды, ритуалы. В музыке народов банту (особенно Центр. и Зап. К.) существ. место занимает игра на ударных инструментах, к-рые являются ведущими в муз. ансамблях. Ритмич. ухищрения в партии ударных сочетаются с разл. ритмами (простыми, сложными, смешанными) др. участников ансамбля, благодаря чему порой возникает полиритмия. Песни и танцы моторного характера обязательно сопровождаются ударными. В нек-рых р-нах К. сохранился архаич. вид инструм. музыки — сольные ритуальные наигрыши, исполняющиеся на больших цилиндрич. барабанах. Популярностью пользуются пьесы для арфы (зачастую певец и арфист — одно и то же лицо). За вступит. разделами композиции, демонстрирующими совершенство инструм. игры, следует сольное пение под аккомпанемент арфы (особым приёмом исполнения служит постукивание по корпусу резонатора). Такие пьесы, как правило, импровизируются: музыкант выбирает традиц. муз. тему, дальнейшее развитие является его творч. самовыражением. Исполнитель этого вида музыки должен обладать также поэтич. даром. Пьесы традиц. стиля требуют от музыканта высокого профессионализма. Игре на муз. инструментах обучают с раннего детства (в частности, так готовились

музыканты для церемониальных оркестров).

Для вокальной музыки банту характерны смешанные хоры, пение в унисон с октавными удвоениями. Среди песенных жанров — ритуальные (в нек-рых песнях заметно воздействие христ. песнопений), военные, церемониальные (выделяется цикл песен-танцев, связанный с обрядом инициации), трудовые, охотничьи, гимнические. Неотъемлемой частью художеств. воплощения большинства песен служат сопутствующие их исполнению движения. Песни нилотов по сравнению с банту отличаются более развитыми муз. формами и использованием разнообразных приёмов вокальной техники. Для кушитов типично хоровое пение в унисон. Вокально-инструм. музыка банту, а также нанди, масаев, туркана и др. основывается преим. на пентатонике, музыка нилотов, живущих по берегам оз. Виктория, — на 7-ступенных ладах гл. обр. мажорного наклонения. Диатонич. лады характерны и для кушитов, к-рые широко используют мелизматику. В музыке народностей вост. побережья страны (здесь издавна сложилась суахилийская цивилизация) прослеживаются значит. арабо-мусульм. влияния. В частности, в этих р-нах бытует духовой инструмент араб. происхождения — бунго.

В 20 в. в муз. культуре К. наблюдается сложный процесс взаимодействия региональных муз. стилей, создание на основе синтеза муз. традиций многочисл. народов новых видов традиц. музыки. Мн. формы традиц. муз. исполнения существуют как на уровне сел., так и гор. аудиторий. Одарённые традиц. музыканты получают статус проф. концертирующих исполнителей.

После достижения К. независимости (1963) особое развитие получило самодет. творчество, к-рому отводится значит. место в обществ. жизни страны. Раньше каждое селение имело своих музыкантов, ныне образуются центры традиц. муз. культуры, привлекающие большое число любителей музыки как кенийцев, так и из др. стран. В К. созданы проф. уч. заведения и муз. орг-ции, деятельность к-рых направлена на развитие традиц. культуры страны. Важная роль в муз. жизни К. принадлежит Вост.-афр. консерватории (осн. в 1944 в Найроби европ. музыкантами), к-рая с 70-х гг. значит. внимание уделяет воспитанию нац. кадров — специалистов как в области традиционной, так и зап.-европ. музыки. Активно пропагандирует нац. иск-во Муз. об-во Найроби: ведает концертной жизнью К., проводит ежегодные муз. фестивали, музыковедч. семинары. Процесс общей урбанизации повлек за собой проникновение массо-



1. Глиняная фигурка. Кайе. 2. Глиняные фигурки Кикию (1—2 — Британский музей, Лондон). 3. Полихромная деревянная маска. Частное собрание. Париж. 4. Кукла «чавера». Дерево, семена растений, стеклярус Бурхана. 5. План форта Иисуса. 6. Шиты для обрядовых танцев Масаи. 7. Форт Иисуса в Момбасе. 1593—94, перестроен в 1835. 8. Резиденция президента в г. Найроби. 9. Гостиница в г. Найроби. 10. Архитектурный факультет университета в Найроби.

вой культуры Запада. Радио и телевидение наряду с кенийской нар. музыкой популяризируют рок-ансамбли, прежде всего англ. и американские. Возникают местные поп-ансамбли. Однако среди широких слоёв населения страны по-прежнему пользуются успехом традиц. виды муз. иск-ва, в частности популярны концерты Нац. ансамбля песни и танца К. «Бомас».

Б. Ю. Тихомиров.

Театр

В зрелищных представлениях коренного нас. К. с древности было развито танц. иск-во. С 1948 в Найроби существует проф. англ. т-р, организатором и руководителем к-рого был англ. актёр Д. Маул. В 50-х гг. деятельность англ. любительских кружков активизировалась. Они объединились в Вост.-афр. театр. гильдию. По её инициативе в 1952 для выступлений лучших из этих трупп в Найроби было построено театр. помещение, получившее назв. Нац. т-р. С 1953 ежегодно здесь проводились фестивали драматич. коллективов: весной — юношеских, студенческих, летом — «взрослых», иногда отдельно — инд. трупп. С 1960 местное нас. начало принимать участие в фестивалях. Так, в 1962 на школьном фестивале в Найроби получила премию постановка «Золотой горшок» Плавта, показанная труппой уча-ся кикуйю.

После провозглашения независимости (1963) в Найроби сразу возникло неск. новых театр. коллективов. Самой значительной стала труппа «Чемчеми». Её основателем и руководителем был Эзекиель Мпалеле. Он поставил перед труппой принципиально новые задачи — способствовать развитию самобытного т-ра на основе нар. культуры, приблизить т-р к широким массам. Были показаны три одноактные пьесы, одна из к-рых «В оковах» Ребекки Нджау имела резко антиколон. направленность. Среди коллективов, выдвинувшихся в первые годы независимости, был также драматич. клуб «Тауси». В репертуаре этой труппы преобладали пьесы бытвой тематики («Я люблю тебя, но...», 1964, «Праздная городская жизнь вредна», 1965, — обе на яз. суахили). Нац. т-р продолжал свою работу, не учитывая запросов большинства нас. страны, обслуживал только белое меньшинство. В нач. 1967 в Нац. т-р от ЮНЕСКО был назначен Лорен Хейз. Он впервые проводил занятия с любительскими коллективами, организовал большой концерт с участием афр., инд. и англ. артистов-любителей. С 1968 на смену Хейзу в т-р пришёл кенийец Сет Адагала. По его настоянию пр-во К. выделило небольшие средства на т-р. В помещении Нац. т-ра оборудовали классы занятий, создали Школу драмы с полугодовым курсом обучения. В 1970 из лучших учеников школы была сформирована Нац. театр. труппа К., к-рая начала свою деятельность с показа одноактных пьес и концертных программ (на англ. яз. и суахили). Выступления проходили преим. в школах Найроби и его окрестностях. Затем в репер-

туаре труппы появились многоактные пьесы — лучшие произв. афр. драматургии: Джо де Графта («Сыновья и дочери», «Гость из прошлого»), Воле Шойинки («Лев и соколовище», «Дела брата Джеро») и Джеймса Хеншо («Человек с характером»). Из кенийской драматургии была поставлена пьеса «Чёрный отшельник» Нгуги Ва Тيونго. Постановки этих пьес способствовали укреплению Нац. театральной труппы К. и в кон. 1970 коллектив принял участие в фестивале драмы в Танзании (г. Аруша).

Лит.: Исмагилова Р. Н., Народы Кении в условиях колониального режима, в кн.: Африканский этнографический сборник, [в.] 1, М. —Л., 1956; Пегушев А. М., Кения. Очерк политической истории (1956—1969), М., 1972; его же, Повстанцы May May. (История антиколониального вооруженного восстания 1952—1956 гг. в Кении), М., 1978; Хазанов А. М., Экспансия Португалии в Африке..., М., 1976; Матвеев В. В., Рассвет цивилизации суахили, «Кульвер ЮНЕСКО», 1979, сент.—окт.; Филатова И. И., История Кении в новое и новейшее время, М., 1985; Freeman-Grenville G. S. P., The medieval history of the coast of Tan ganyika ..., L.—N.Y., 1962; Kenyatta J., Facing mount Kenya, L.—N.Y., 1962; Bennett G., Kenya. A political history: the colonial period, L., 1963; History of East Africa, v. 1—3, Oxt., 1963—76; Rosberg C., Nottingham J., The myth of «Mau Mau». Nationalism in Kenya, Stanford — Nairobi, 1966; Gertzel Ch., The politics of independent Kenya, Nairobi, 1970; Nicholls C. S., The Swahili coast..., L., 1971; Swainson N., The development of corporate capitalism in Kenya 1918—1977, Berk., 1980; Kitching G. N., Class and economic change in Kenya, New Haven — L., 1980 (лит.); Боголюбова С. Н., Kenya, 1945—1963, Nairobi, 1980; Mohiddin A., African socialism in two countries, L. — Totowa (N. J.), 1981.

Клепиков В., Народное образование в Кении, «Народное образование», 1965, № 5; Developments of education in Kenya, 1971—1973, Nairobi, [1973]; Educational systems of Africa, Berk.—Los Ang., 1966; Statistical yearbook, 1980, P., 1980.

Современные литературы Африки, М., 1974; Взаимосвязи африканских литератур и литературы мира, М., 1975; Проблемы восточной филологии, М., 1979; Суrowцев Е. Я., Литературы Кении, Уганды, Малави (на английском языке), в кн.: Литературы Африки, М., 1979; Развитие литературы в независимых странах Африки (60—70-е гг. XX в.), М., 1980; Писатели Кении, 1960—1980, Библиографический справочник, М., 1982; Жукоев А. А., Культура, язык и литература суахили, Л., 1983.

Исмагилова Р. Н., Таланова Е. В., Кения, уганда Географич. очерк, М., 1959; Hollis A. C., The Masai, Oxt., 1905; Routledge W. S. and Routledge K., With a prehistoric people, The Akiluyu of British East Africa, L., 1910; Ars Oneimells, v. 2, Wash., 1957; Miller S., Mombasa, «Die Weltbühne», 1962, № 23.

Искусство народов Африки, М., 1975, с. 292—93; Львов Н. И., Современный театр Тропической Африки, М., 1977.

КЁРБИ (Kirby) Персивал (1887—1970), музыковед и муз.-обществ. деятель ЮАР. В 1910 окончил ун-т и Королев. муз. колледж в Абердине. С 1914 работал в Йоханнесбурге. Был одним из организаторов Нац. департамента просвещения. С 1921 проф. университетского колледжа, в 1922—52 — Ун-та Витватерсранда в Йоханнесбурге. Организатор и дирижёр симфонич. оркестра Йоханнесбурга (1927) и оркестра ун-та (1930). Автор ряда песен и музыки к драматич. спектаклям университетского т-ра. Мн. годы К. изучал муз. культуру юж.-афр. народов, записывал муз. фольклор. В своей работе «Музыкальные инструменты коренных рас Южной Африки» (1934) описывает не только сами муз. инструменты и способы игры на них, но и разл. традиц. обряды и церемонии, воспроизводит широкую картину муз. жизни народов. Ряд его статей посвящён вопросам гармонии, полифонии банту и др. народов ЮАР.

Возглавлял мн. юж.-афр. муз. об-ва и ассоциации.

КЕРЕКУ (Kerekou) Матьё (р. 1933), гос. и политич. деятель Бенина. Профессиональный военный, учился в Мали, Сенегале, Франции. С 1961 служил в дагомейской армии, в 1963—67 занимал ряд командных должностей. После воен. переворота в 1967 назначен зам., а затем пред. Воен.-революц. к-та (до 1968). В 1970—72 зам. нач. штаба сухопутных войск. С 1972 през. страны и глава Воен.-революц. пр-ва. Основатель (1975) *Партии народной революции Бенина* и пред. её ЦК.

КЕРМА, археол. культура бронз. века (ок. 2500—1500 до н. з.) на терр. Судана (в области 2-го и 3-го порогов Нила). Назв. по городищу у пос. Керма на правом берегу Нила. Важнейшие памятники К. — городище и некрополь у Кермы городище, могильник и агр. комплекс на о. Саи, могильники у пос. Акаша, Улма и Миргисса. На городище Керма открыты жилые кварталы, монумент. культовое сооружение из сырца в неск. этажей (совр. назв. — Зап. Деффуба). Некрополь к В. от городища содержал погребения рядовых жителей и знати, на его юж. окраине — огромные курганы (диам. до 90 м) с осевым проходом-дромсом, многокамерными гробницами из сырца. К нек-рым примыкали открытые погребальные «часовни» егип. типа (Вост. Деффуба). В центр. камерах гробниц находились погребения правителей на ложе, оружие, предметы обихода и роскоши, пища и др. Вместе с усопшими правителями были замурованы заживо женщины, дети, слуги (до 400 чел.), скот.

Поселение на о. Саи имело могильник к В. от городища и с.-х. угодья на зап. берегу. Дамбы из сырцового кирпича замедляли течение Нила, препятствовали эрозии и задерживали ил. На полях открыты остатки хижин-временок. Осн. занятия носителей культуры К. — земледелие и скот-во, дополняемые охотой. Было развито горное дело, процветало ремесло, усвоившее ряд достижений егип. цивилизации. Поддерживались оживлённые торг. связи с Египтом и через него с Вост. Средиземноморьем. Предположительно, культура К. соответствует культуре Куша, городище Керма считается его столицей.

Лит.: Эль-Нур О., Культура Кермы и ее истоки, «Вестник древней истории», 1976, № 1; Leclant J., Fouilles et travaux en Egypte et au Soudan, «Orientalia», 1980, v. 49, № 4; Reisinger G. A., Excavations at Kerma, pt 1—5, Camb., 1923; Triggner B., Kerma: the rise of an African civilization, «International Journal of African Historical Studies», 1976, v. 9, № 1. С. Я. Берзина.

КЕТЧВАЙО, Сетевайо (Ketchwayo, Cetshwayo, Cetshwayo) (ок. 1828—1884), инкоси (верховный правитель) зулу. При жизни своего отца Мпанде (умер в 1872) с нач. 60-х гг. К. стал фактически инкоси зулу. К. укрепил войско зулу, создал отряды, вооружённые огнестрельным оружием. В 70-х гг. сумел противостоять натиску Трансваала. В *англо-зулуоской войне 1879* одержал кр. победу при Исандлане. После разгрома войска зулу при Улунди К. в авг. 1879 взят в плен, отправлен в Кейптаун, а затем в

Великобританию. В янв. 1883 вновь объявлен инкосо зулу, но англичане ограничили его власть лишь частью Зулуленда, поставив у власти в др. части соперника К. — вождя Сибебу и спровоцировав междоусобную войну, в ходе к-рой Сибебу разбил войско К.

Лит.: Бингс С. Т., Динзулу. Конец династии Чаки. Пер. с англ. М., 1978; Bings S. T., The last Zulu King. The life and death of Cetshwayo. L., 1963.

А. Б. Давидсон.

КЕШЬЮ, к а ж у (*Anacardium occidentale*), вечнозелёные тропич. деревья сем. сумачовых. В диком виде и в культуре в тропиках Юж. Америки и Африки. Выс. 10—15 м. Листья эллиптич., дл. 25—30 см. Соцветия развиваются из терминальных почек и состоят из 250—350 обоеполюх и мужских цветков. Цветение продолжительное — в Вост. Африке с июня по ноябрь. Плоды состоят из разросшейся в виде груши плодоножки жёлтого или красного цвета и собственно плода (ореха) массой 2.5—9.5 г. В идущем в пищу ядре ореха до 60% масла, 15—20% белка, 5—10% крахмала, а также каротин и витамины группы В. Плодоножка приятного кисло-сладкого вкуса, её употребляют в свежем виде (т. н. яблоко-кажу), готовят соки, вино, джем. Из скорлупы орехов получают технич. масло (кажу) для пропитки древесины. Орехи идут на экспорт. Произ-во К. в Африке (1981) 170 тыс. т. Ср. урожайность орехов 1—4 т с 1 га. Плодоносит с 3—4-го года, наиб. урожайность к 9—10-му году.

А. Ю. Куленжамп.

КИАМТВАРА (Kiamtwaга), раннегос. образование, сложившееся на основе симбиоза групп скотоводч. и земледельч. нас. к 17 в. на С.-З. совр. Танзании. Жители — байоза (иоза), подразделение совр. этнич. общности хайа. Правящие родовые группы, из к-рых избирался правитель-оумукама, относились к т. н. династии банканго, связанной брачными отношениями с правящими родами других раннегос. образований р-на Междоузья (*Карагве, Кизимба* и пр.). К нач. 19 в. К. распалась на собственно К., Кианджа, Мараку (Каньянгерекко) и Бугабо. Высш. слой в обществе К. составляли родовые группы скотоводов, низший — земледельцы. В 19 в. интенсифицировалась меновая торговля, что привело к усилению экономич. неравенства и междоусобной борьбе за право сбора дани с караванов. Правители К. находились в зависимости от правителей более мощных Карагве и в особенности Буганды. В 19 в. правитель К. Мукотани пытался расширить терр. К. с помощью эскледи, колон. войск, но был вынужден бежать, а К. к 1895 стала частью *Германской Восточной Африки*.

Лит.: Таулог В. К., The western lactustrine Bantu, L., 1962.

Н. М. Гиренко.

КИВАНУКА Матья Семакула (р. 1939), угандийский историк. По этнич. принадлежности ганда. Окончил колледж Магерере в Кампале, учился в Лондонском и Оксфордском ун-тах. До 1976 проф. истории и декан ф-та гуманитарных наук ун-та Магерере. После эмиграции из Уганды в 1976 преподавал в ун-тах США и Великобритании. Иссле-

дователь устной историч. традиции Буганды, автор неск. книг по истории Уганды.

См. о ч.: A history of Buganda. From the foundation of the Kingdom to 1900, N. Y., 1972; Mutesa of Uganda, Nairobi, 1967; From colonialism to independence, Nairobi — [a. o.], 1973; Amin and the tragedy of Uganda, Munich, 1979.

Лит.: Овчинников В. Е., Филатова И. И.

Балезин А. С., Становление исторической науки в странах Восточной Африки, в кн.: Историческая наука в странах Африки, М., 1979.

КИВУ (Kivu), озеро в Заире и Руанде. Расположено в сбросовой впадине на выс. 1460 м. Дл. ок. 100 км, шир. до 45 км. Пл. 2,7 тыс. км² (с о-вами). Глуб. до 496 м. Образовалось из запруженной лавовыми потоками (с вулканич. обл. Вирунга) древней речной системы. В сев. части К. наблюдаются подводные извержения. Берега высокие, крутые, сильно изрезанные глубокими узкими заливами. Много о-вов. Сток в оз. Танганьика по р. Рузизи. В глубинных водах (ниже 270 м) содержится в растворённом состоянии углекислый газ и метан, образующий м-ние пром. значения (57 млрд. м³). Фауна бедна: 13 видов рыб, из к-рых только 3 — промысловые (в т. ч. тилапия). Судох-во; гл. порты и пристани: Букаву и Гома (Заир), Кибве и Чьянгугу (Руанда). Близ Букаву — ГЭС. Открыто в 1894 нем. путешественником А. фон Гётценом. Р-н озера входит в нац. парк Вирунга. Туризм.

КИВУ, национальный парк; см. Вирунга.

КИГАЛИ (Kigali), столица Руанды. Адм. ц. преф. Кигали. Расположена в центр. части страны. 157 тыс. жит. (1981). Климат экв. муссонный, с сухим сезоном с июля по август и ср.-мес. темп-рами 20—21°C; осадков св. 1000 мм в год. Узел автодорог; торг. и пром. центр страны. Шоссе связан с Угандой (через Какитумбу), Бурунди (Бужумбура) и Танзанией. Пр-тия пищевкус. (переработка кофе, чая, 3-ды пивоваренный и безалкогольных напитков), кож.-обув. и текст. (произ-во хл.-бум. тканей, одежды, одеял); меб., спичечная ф-ки; 3-д метизов и металлоконструкций, авторем. мастерские. В окрестностях К. — плантации кофе, чая, 3-д по выплавке олова; междунар. аэропорт Камембе.

С 1898 К. — местопребывание герм. резидента в Руанде (при этом сохранялась резиденция *мвами* Руанды в Ньянзе); в 1908 здесь был учреждён воен. пост. В подмандатной (с 1922), а затем подопечной (с 1946) терр. Бельгии *Руанда—Урунди* К. — адм. ц. Руанды. С 1962 столица независимого гос-ва Руанда.

В. Я. Карлушина.

КИГЕЛИЯ (Kigelia), род растений сем. бигониевых. Листопадные деревья с перистыми листьями и широкой густой кроной. 5—6 видов, только в Африке (Судан, Сьерра-Леоне, Гана и др.), во влажных тропич. лесах и лесных саваннах. К. африканская (*K. africana*) — дерево с кожистыми листьями дл. до 70 см и крупными красивыми цветками, опыляемыми птицами (нектарницами). Плоды дл. до 70—80 см висят на длинных плодоножках и напоминают ливерные колбасы, за что этот и др. виды, напр. К. перистую (*K. pinnata*), наз. колбасным деревом. Плоды охотно поедаются животными и применяются



Здание правительства Руанды в г. Кигали.

местным населением как лекарств. средство. Плоды К. эфиопской (*K. aethiopica*) употребляют в пищу в печёном виде и добавляют в пиво для ароматизации; иногда из плодов К. добывают чёрную краску.

Н. А. Базилевская.

КИГОМА (Kigoma), город на З. Танзании, порт в естеств. гавани оз. Танганьика. Адм. ц. обл. Кигома. Св. 4 тыс. жит. (сер. 1970-х гг.). Конечная станция ж. д. К. — Дар-эс-Салам. Торговля рисом, растит. маслом, рыбой. В р-не К. — резерват Гомбе (охрана шимпанзе, буйволы и др.), к Ю. — м-ния никелевых руд. До кон. 19 в. К. — резиденция араб. работорговцев.

КИДАНЭ Гырма (р. 1941), эфиоп. скульптор. Учился в Художеств. школе в Аддис-Абебе, в пражской Академии художеств. Работает в реалистич. манере. В широкой, сочной легкой его скульптур заметно воздействие импрессионизма. Произв.: «Голова африканца», «Портрет девушки» (оба — гипс, 1964), «Мать с ребёнком», «Женщина с кувшином» (оба — олово, 1965), «Женщина с корзиной» (1963), «Акробатка» (1963), «Размышление» (1965), «Работающая женщина» (1965—66), «Женщина, растирающая зерно» (1965—66; все — смола) — все в Нац. музее (Аддис-Абеба).

Н. Е. Григорович.

КИ-ЗЕРБО (Ki-Zerbo) Жозеф (р. 1922), политич. и гос. деятель Буркина-Фасо; историк, др. историч. наук (1956). Окончил Парижский ун-т (1949) и Ин-т политич. наук (1954). В 50-х гг. включился в политич. деятельность, явился основателем и первым през. Ассоциации вольтийских студентов и Ассоциации католич. студентов-африканцев во Франции. В 1956—58 преподавал в лицеях Пари-

Кигелия.



жа, Орлеана, Дакара. В 1958—59 работал в Конакри. Основатель (1958) и ген. секр. партии Движение за нац. освобождение (с 1979 — Вольтийский прогрессивный фронт). С 1966 занимал ряд ответств. постов в пр-ве Верх. Вольты (совр. Буркина-Фасо). Преподавал в ун-те Уагадугу. Участвовал в работе разл. междунар. орг-ций: ЮНЕСКО (1970—83), Междунар. ин-та по планированию образования, Ин-та ООН в области исследований образования и др. Автор многочисл. работ по истории Африки, ответств. ред. первого тома (1981) многотомной истории Африки (издание ЮНЕСКО). С 1983 в эмиграции.

Соч.: Le Monde africain noir. Histoire et civilisation, Abidjan, 1963; Histoire de l'Afrique Noire, P., 1978.

КИЗИБА (Kisiba), раннегос. образование, сложившееся к 17 в. на С.-З. совр. Танзании. Жители — зибя, подразделение совр. этнич. общности хайа. Предания связывают формирование социальной структуры К. с деятельностью Кибя — сына Игабы, одного из правителей Китары. Высш. слою в обществе К. составляли родовые группы скотоводов-хума, низшие — общинники, земледельцы-ира. Во главе К. стоял омукама, опиравшийся на дружину, совет старейшин родов хума, старейшин династич. родовых групп и старейшин из ира. Для управления и сбора дани омукама назначал личных представителей из членов династич. рода и лиц, отличившихся перед омукамой. Социальное расслоение затронуло как ира, так и хума. Собственность на землю отсутствовала, хотя верховным собственником считался омукама. Распределение участков для обработки находилось в руках старейшин земледельч. общин. Через К. проходили пути караванной меновой торговли. В сер. 19 в., с развитием торговли слоновой костью и рабами с вост.-афр. побережьем, К. постоянно подвергалась давлению со стороны *Буганды* и *Карагве*, находилось в зависимости от них, платило дань скотом и товарами. После подавления сопротивления колонизации (1890—95) управлялось герм. колон. администрацией.

Лит.: Rehnert H., Kiziba, Land und Leute, Stuttgart, 1910; Ta y To r B. K., The western lacustrine Bantu, L., 1962.

Н. М. Гиренко.

КИКВИТ (Kikwit), город в юго-зап. части Заира, на левом берегу р. Квилу. 150 тыс. жит. (1984). Кр. трансп. (автодорожный) узел, речной порт (начало судох-ва по р. Квилу). Пищевкус. пром-сть. ТЭС.

КИКУЙЮ, г и к у й ю, крупнейший из народов Кении, населяет центр. р-ны страны. Числ. К. ок. 4 млн. чел. (1983, оценка). Язык относится к бенуэ-конголезским языкам. Наряду с христ.-афр. культурами сохраняются традиц. верования; незначит. часть К. — католики.

КИКУЙЮ ЯЗЫК, г и к у й ю, один из бенуэ-конголезских языков. Распространён в Кении (центр. часть). Число говорящих на К. я. около 4 млн. чел. (1981, оценка). Имеет много диалектов, наиб. крупные ньери, ндиа, эмбу, меру.

Фонетич. особенности: наличие межзубных \int и θ , долгих гласных, играющих

смыслоразличит. роль, в ряде диалектов представлены геминаты. Яз. тональный. Грамматич. строй характеризуется наличием согласоват. именных классов.

На К. я. издаются газеты, ведутся радиовещание и преподавание в нач. школе. Письменность на основе лат. алфавита с кон. 19 в.

Лит.: Armstrong L., Phonetic and tonal structure of Kikuyu, L., 1940; Barlow A. R., Tentative studies in Kikuyu Grammar and Idiom, Edinburgh, 1950.

Gecaga B. M., Kirkaldy-Willis W. H., English-Kikuyu, Kikuyu-English vocabulary, Nairobi, [1952].

И. Н. Толорова

КИЛВА, Килва-Кисивани, островная Килва, Кильва, кр. ср.-век. суахилийский город, важный торг. центр на острове близ вост. побережья Африки, столица одноимённого султаната на терр. совр. Танзании. В 9—10 вв. была небольшим поселением, служившим стоянкой рыбакам и торговцам, пловшим из р-нов совр. кенийского и сомалийского побережий в *Софалу* для получения золота и рабов. К 12 в. К. приобрела самостоят. значение торг. пункта на пути от Софалы и Мадагаскара до Адена. Получили распространение ткачество,ковка и плавка железа, изготовление изделий из меди. Наиб. расцвета К. достигла в 13—14 вв., когда правители К. практически полностью контролировали торговлю между юж. и сев. частями вост.-афр. побережья. В частности, они ещё в 12 в. установили монополию на торговлю золотом, шедшим из Софалы и *Мономоталы*. В этот





период товары из К. достигали р-нов Зимбабве. Султаны чеканили свою монету, имевшую огранич. хождение, т. к. торговля на континенте носила меновой характер. В 1331 К. посетил известный ср.-век. араб. путешественник **Ибн Баттута**, давший описание процветающего и благоустроенного города К., нравов правителей и жителей. Он отмечает связи К. с Аравией и даже с Ираком. Со 2-й пол. 14 в. начался упадок К. В 1502 К. выплатила В. да Гаме дань в знак признания сузеренитета короля Португалии, но в 1505 отказалась от выплаты и была полностью разрушена экспедицией Ф. д'Алмейды. Остатки города были уничтожены в 1528, а в 1592 по прибрежным

наличники дверей, ложчатые конхи по торцам свода, фризы-аркатуры и зубцы). Близ Хусуни Кубва — крепость Хусуни Ндого.

Лит.: Жукоева А. А., Культура, язык и литература суахили, Л., 1983; Chittick H. N., Kilwa. An Islamic trading city on the East African coast, v. 1—2, Nairobi, 1974.

Н. М. Гиренко, В. Л. Воронина.

КИЛИМАНДЖАРО (Kilimanjaro; на яз. народа суахили — гора бога холода, по др. версии — сверкающая гора), вулканич. массив в Вост. Африке, в Танзании. Выс. 5895 м (наибольшая на материке). Образовался из трёх слевшихся потухших вулканов: Кибо (5895 м), Мавензи (5355 м) и Шира (4006 м). Кратер Кибо (диаметр до 2,5 км, глуб. до 180 м) имеет внутр. конус относит. высоты ок. 580 м с кратером диаметром св. 800 м. К. сложен гл. обр. трахибазальтами и фанолиитами. На влажных юж. и юго-зап. склонах (на выс. ок. 3100 м) выпадает от 1000 до 3000 мм осадков в год; от подножия до выс. 1000 м — саванны, до 1800 м — плантации кофе и бананов на месте сведённых лесов, до 3100 м — горная гилея с эпифитами и папоротниками, до 4200 м — высокогорная растительность тропиков (парамос), до 4800 м — ксерофитные подушковидные злаки, далее — лавовые поля. На вершинах — ледники.

КИМАМБО (Kimambo) Изария (р. 1933), танзанийский историк, д-р историч. наук. Учился в ун-тах США. Проф. Дар-эс-Саламского ун-та, ряд лет руководил историч. ф-том, затем проректор по науч. работе. Осн. работы К. посвящены доколон. истории населяющих Танзанию народов. Идеино-теоретич. воззрения К. испытывают предел. воздействие офиц. идеологии Танзании, но в целом не выходят за рамки умеренно либеральных концепций совр. афр. историографии.

Соч.: A political history of the Pare of Tanzania, Nairobi, 1969; The interior before 1800, в кн.: A history of Tanzania, ed. by J. Kimambo and A. J. Temu, Nairobi, 1969; The economic history of the Kamba, 1850—1950, в кн.: Hadith, Nairobi, 1970.

Лит.: Историческая наука в странах Африки, М., 1979; Урс Д. П., Современная историография стран Тропической Африки, М., 1983.

Д. П. Урс

КИМАТИ (Kimathi) Дедан Вачиури (1920—1957), один из гл. руководителей *вооружённого восстания 1952—1956 в Кении*, нар. гедой. По этнич. принадлежности кикуйю. Окончил миссионерскую школу. Работал учителем в нач. школе, с.-х. рабочим, мелким служащим, служил в брит. колон. армии (1941). В кон. 40-х гг. присоединился к массовому подпольному движению «за землю и свободу», вступил в Союз африканцев Кении (САК) и в 1952 стал секретарём орг-ции САК в г. Томпсон-Фолс. Был одним из первых организаторов «лесных отрядов» кикуйю. После введения в окт. 1952 чрезвычайного положения в Кении и начала восстания возглавлял крупнейшую группировку повстанцев в лесах горного массива Абердэр, был назначен главнокомандующим повстанческой «Армией земли и свободы» и президентом воен.-политич. органа восставших — «Парламента Кении». Под руководством К. была разработана организац. структура «Армии земли и свободы», осуществлены мн. боевые



областям прошло опустошительное нашествие зимба. В 18 в. контроль над побережьем перешёл к Оману, но номинально султанат К. сохранялся вплоть до 1843, когда последний султан К. был вывезен в Маскат. После разрушения К. несколько севернее образовались новые населённые пункты: Килва-Кивиндже, служившая центром работорговли в 19 в., и Килва-Масоко — небольшое торг. поселение. На месте Килва-Кисивани сохранился небольшой одноимённый населённый пункт.

С 1958 Килва-Кисивани — гос. заповедник. Остатки жилых кварталов. Дворец Макутани (предположительно 18 в.; дл. 58 м), окружённый стенами (угловая башня — гранёная), 4 мечети, среди к-рых Большая мечеть (в руинах) с обширным залом под плоской крышей в сев. части (12 в.), в юж. части — прямоугольный зал (между 1422 и 1442) с 30 куполами на 8-гранных кам. столбах. Замок Джерева (18 в.). В 1,5 км к Ю. от замка — дворец Хусуни Кубва (кон. 13 в.; дл. 150 м) с помещениями, расположенными вокруг двора, окружённых открытыми террасами; отличается многообразием и богатством декора (панно, набранные из кам. плиток, резные

1. Знатная горожанка кикуйю. Найроби. 2. Старейшина кикуйю в традиционном наряде из меха обезьяны, символизирующем мудрость и власть. Кения. 3. Продажа изделий из плетёного сизаля. Кения. 4. Женщина кикуйю в традиционной одежде. Кения. 5. Вали. Килва. 6. Развалины дворца султана Килвы. 7. Предгорья Килиманджаро. Саванновые леса. Танзания.

операции повстанцев. В письмах в кенийские и европ. газеты, обращениях к пр-вам, политич. и обществ. орг-циям мн. стран К. разоблачал произвол колонизаторов. После разгрома колонизаторами гл. сил повстанцев К. во главе небольшого отряда продолжал борьбу. В окт. 1956 он был ранен и захвачен в плен, затем казнён.

Лит.: Пегушев А. М. Повстанцы Мау Мау. (История антиколониального вооруженного восстания 1952—1956 гг. в Кении), М., 1978; Odinga Odinga Not yet Uhuru. L., 1967. А. М. Пегушев.

КИМБАНГИЗМ, религ.-политич. антиколон. движение, зародившееся как христ.-афр. секта в Бельг. Конго (совр. Заир) в 1921. Назван по имени основателя секты С. Кимбангу, возникшей на базе баптизма.

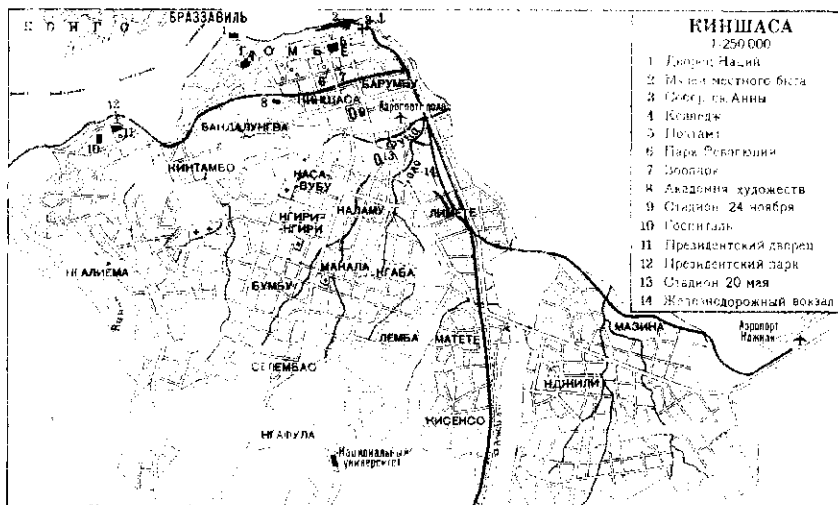
К. с его проповедью богоизбранности африканцев стал популярным сначала среди конго на З. страны и в сев. Анголе, а затем и далеко за пределами их земель. Последователи Кимбангу видели в нём нгунзу («пророка») и мвулузи («спасителя»); к нему стекались тысячи крестьян, батраков, рабочих; возникло и в течение неск. месяцев широко распространилось стихийное массовое движение. Кимбангисты вопреки воле Кимбангу оказывали пассивное сопротивление властям: отказывались платить налоги, работать на плантациях европейцев, снабжать их продовольствием и призывали к этому др. конголезцев. В 1921 после ареста Кимбангу прокатилась волна протестов на жел. дороге, прошли массовые манифестации, кимбангисты принимали активное участие в забастовках в Матади. Под влиянием К. накануне 2-й мировой войны и позднее возникли христ.-афр. секты тонзи, мпади, мвунги и др. Кимбангисты принимали активное участие в нац.-освободит. движении в годы 2-й мировой войны и после неё.

Позднее движение распалось на два направления. Приверженцы одного считают, что Кимбангу — первый пророк и необходимы последующие: сторонники другого убеждены, что Кимбангу — единств. и бессмертный пророк. В 1958 второе течение К. было легализовано: была зарегистрирована «Церковь Христа на земле, основанная Симоном Кимбангу в селении Нкамба 6 апреля 1921 года», принятая во Всемирный совет церквей. Главой её стал Ж. Диангиенда, сын Кимбангу. Его резиденция — в Бок; Нкамба превратилась в религ. центр К. и место паломничества к могиле Кимбангу. Руководители легализованного К. подчеркивают исто религ. направленность движения, лишённую политич. окраски.

Приверженцы К. имеются также и среди др. народов — луба, куба, лунда, монго, саката и др.

Лит.: Шаревская Б. И. Старые и новые религии Тропической и Южной Африки, М., 1964, с. 287—95; Wing J. van. Le Kibangisme vu par un témoin, «Zaire», 1958, v. 12, № 6. Э. С. Львова

КИМБАНГУ Симон (ок. 1889—1951), основатель христ.-афр. секты (1921) в Бельг. Конго (совр. Заир), давшей начало движению кимбангизм. По этнич. принадлежности К. — конго. Род



в селении Нкамба в крест. семье, учился в школе при миссии англ. баптистов в Нгомбе-Лутете. По окончании её был помощником миссионеров, затем служил у бельг. колонистов в Матади и Леопольдвиле (совр. Киншаса). Вернувшись в 1920 в Нкамбу, с 1921 начал читать проповеди и «исцелять» больных (обладал даром гипнотизёра). К. провозглашал африканцев божьими избранными, к-рых ждёт царство свободы и правды. Наступление этого царства К. связывал с воскрешением предков. К. был арестован в июне 1921, бежал, но вновь был задержан в сент. 1921; обвинённый в подстрекательстве к мятежу приговорён к смертной казни, к-рая была заменена пожизненным заключением. Умер К. в тюрьме г. Элизабетвиле (совр. Лубумбаши), перед смертью приняв католичество. В апр. 1960 его останки были эксгумированы и перезахоронены в селении Нкамба, ставшем местом паломничества.

Лит.: Шаревская Б. И. Старые и новые религии Тропической и Южной Африки, М., 1964, с. 287—95; Smith J. La passion de Simon Kimbangu, 1921—1951, Vich., 1959. Э. С. Львова

КИМБЕРЛИ (Kimberley), группа месторождений алмазов в Капской пр. ЮАР. Включает 28 (1979) кимберлитовых трубок и даёт общей пл. ок. 250 тыс. м². Наиб. крупные — Дютойтспан, Кимберли, Весселтон, Де-Бирс. М-ния разрабатываются с 1867. Качество алмазов в осн. высокое (ок. 50% ювелирные). Ежегодная добыча ок. 1 млн. каратов. В р-не К. были найдены кр. алмазы «Де Бирс» (428,5 каратов), «Портер Роде» (150), «Тиффани» (128,5) и др.

В. В. Романченко.

КИМБЕРЛИ, город в ЮАР, на С. Капской пр. 135,8 тыс. жит. (1980, перепись). Крупнейший центр добычи и обработки алмазов. В К. — правление алмазной монополии «Де Бирс». Развиты металлообр., текст. и пищевкус. пром-сть. Вблизи К. разрабатываются марганцевых руд, асбеста, гипса. Ж.-д. узел на линии Кейптаун — Йоханнесбург. Аэропорт. Осн. в 70-х гг. 19 в. Технич. колледж.

КИНГА, вакинга, группа родств. народов в Танзании (к С. от оз. Ньяса) и

в пограничных р-нах Замбии и Малави. К. близки ньякуса (сокиле, монде), сафва, ндали, ньика, кисии, кукве, нгонде и др. Общая числ. ок. 1,2 млн. чел. (1983, оценка). Говорят на *бенуэ-конголезских* языках. Осн. занятие — тропич. подсечно-огневое земледелие. Развито отходничество. Большинство К. придерживаются традиц. верований; часть — христиане.

КИНДЖИКИТИЛЕ (Kinjikitile) Нгвале (ок. 1860—1905), организатор антиколон. *Маджи Маджи восстания 1905—1907* в Герм. Вост. Африке. Провозгласив себя пророком в сер. 1904, организовал среди матумби (на Ю.-В. совр. Танзании) религ.-политич. движение Маджи. В своих проповедях К. призывал африканцев к единству, прекращению внутр. распрей. К. сер. 1905 движение приобрело организованн. характер. Во многих р-нах юга колонии началась спец. воен. подготовка его последователей. В июле 1905, после вооруж. выступления матумби и кичи на юге Герм. Вост. Африки, К. был арестован и вскоре казнён.

А. М. Пегушев.

КИНДИ, Абу Омар Мухаммед ибн Юсуф аль-Кинди (897—961), араб. историк и правовед. Б. ч. соч. К. утрачена и известна по названиям и фрагментам у поздних авторов. Считается, что К. — первый в Египте автор труда о поселениях арабов в Фустате (Старый Каир), основоположник историко-топографич. жанра «хитат» («альхитат», араб. — «поселения»). Сохранились соч. К. в жанре биографич. хроники: «Тасмийа: вунат Миср» («Перечень правителей Египта»), или «Китаб умара Миср» («История правителей Египта») — биографии наместников Омейядов и Аббасидов в Египте от араб. завоевания до 946; «Тасмийат кудат Миср» («Перечень судей Египта») — биографии судей от араб. завоевания до 861. К. — первый автор соч. о судьях в Египте.

Соч.: The governors and judges of Egypt or Kitāb al-umārā (el Wulāh) wa Kitāb al-Qudāt of el Kindi. Together with an appendix derived mostly from Hatā'at-Isr by Ibn Hajar. Ed. by R. Guest. Leyden, 1912. К. А. Бойко

КИНДИЯ (Kindia), город на Ю.-З. Гвинеи. Адм. ц. обл. Киндия. 80 тыс. жит. (1980). Жел. и автодорогой связан с Конакри и

Маму. Пищевкус (переработка фруктов) и лесобр. пром-сть. Торг. центр (бананы, ананасы, рис, кукуруза, скот). Близ К. бокситодоб. комплекс. Ин-т прикладной биологии и науч. исследований, микробиологическо-вирусологич. лаборатория (реконструирована в 1977 с помощью СССР).

КИНДУ (Kindu), город на В. Заира, на р. Луалаба. Ок. 100 тыс. жит. (кон. 1970-х гг.). Торг.-пром. центр и трансп. узел. Центр с.-х. (рис, масличная пальма, каучуконосы) и лесопром. р-на. Ресурсист., лесопильные пр-тия.

КИНТУ, в мифологии ганда первопродок, первый человек, пришедший с неба на землю, культурный герой и обожествленный правитель. В одном из вариантов мифа К. — сын божества Катонда, в другом — бога неба Гулу; иногда божественного происхождения — не К., а его жена Намби (дочь Гулу). Согласно мифу, благодаря К. и Намби, спустившихся с неба, на земле появились коровы, козы, овцы и куры, выросли бананы, батат, маис и др. К. научил людей изготавливать одежду, ввел обряды, установил пищевые запреты и т. п. Однако из-за Намби, ослушавшейся Гулу, на землю пришла смерть.

К. считается родоначальником династии правителей ганда. В храме К. поддерживался священный огонь, в священном лесу К. совершались жертвоприношения.

Е. С. Котляр

КИНШАСА (Kinshasa), до 1966 Леопольдвиль, столица Заира. Расположена на лев. берегу р. Конго (Заир), в



Коллеж в г. Киншаса.

ее озеровидного расширения Малебо (быв. Стэнли-Пул), 2,65 млн. жит. (1984). Климат субэкв., жаркий, с сухим зимним сезоном 4—5 мес.; ср. темп-ра самого холодного месяца (июля) ок. 22°C, самых жарких (марта—апреля) ок. 27°C; осадков 1300—1350 мм в год.

К. — торг.-трансп. узел. Порт К. связан с мор. портом Матади жел. дорогой и шоссе (в обход Ливингстона водопровода) и двумя нитками нефтепродуктопровода. Паромное сообщение с г. Браз-

завиль. Международный аэропорт Нджили. Ведущие отрасли обрабат. пром-сти: текст. (св. 1/2 произ-ва хл.-бум. тканей в стране), пищевкус. (маслоб., муком., пивовар., таб.), маш-ние и металлообработка (автосборка, электротехнич., мото- и велозаводы, судостроит. и судорем. верфи и др.), деревообработка, химич. произ-во (шинный з-д, пластмассовые изделия, мыла, кислородно-ацетиленовый з-д). Пр-тия пром-сти стройматериалов, кож.-обув. ф-ки, ремонтные мастерские. В р-не Малуку — металлургич. комплекс. Пригородное овощ-во, мясное и мясомолочное жив-во.

К. осн. Г. Стэнли в 1881 как воен. пост на месте мелких селений (одно из к-рых именовалось Киншаса) и был назван им Леопольдвиль по имени бельг. короля Леопольда II. С 1926 адм. ц. колонии Бельгийское Конго. С 1960 столица независимого Конго (с 1971—Заир).

Город вытянут вдоль реки и делится на 3 осн. части с разл. характером планировки. Низу по течению Кинтамбо — старая часть города. Гомбе — адм. р-н веерной планировки с кр. обществ. зданиями и уч. заведениями (коллеж, 1940, атеней, 1947), торг. и жилыми кварталами, с эклектическим по стилю собором св. Анны (1914), комплексом зданий госпиталя (1924), мед. ин-том (1937), почтамтом (1956), Дворцом наций и др.; в верхнем течении — пром. р-н с регулярной сетью улиц, речной порт и ж.-д. узел. За этими р-нами удаленные от реки жилые кварталы. В городе 2 стадиона (1937 и 1952), ряд монументов. Университет и др. уч. и науч. учреждения. Нац. академия изящных иск-в (Академия художеств, открыта в 1952) с ин-тами архитектуры и пластич. иск-в (художеств. школа), музей местного быта.

КИПАНДЕ (суахили — листок бумаги); удостоверение о регистрации африканцев, введенные колон. властями Кении в 1919 с целью закрепления их принудит. труда. В соответствии с системой К. обязательной регистрации подлежало всё взрослое мужское нас. Любой африканец, задержанный без К., подлежал аресту; наличие К. было обязательным при найме на работу и при увольнении. К. содержало отпечатки пальцев его носителя, имя работодателя, сведения о выполняемой работе, даты найма и увольнения, размеры денежной и натуральной оплаты, подпись работодателя. В соответствии с этой системой работодатели также регулярно направляли сведения о своих рабочих в Центр. архивное управление в Найроби. Требование об отмене К. было одним из гл. пунктов политич. программ Восточноафр. ассоциации, Центр. ассоциации кикуюю, Союза африканцев Кении. Под давлением этих требований система К. в 1947 была формально отменена; фактически же положение африканцев не изменилось, поскольку в том же году колон. власти Кении ввели новую систему обязательной регистрации всех работа-



Вид части г. Киншаса.

ющих по найму независимо от расы и национальности, а подавляющее большинство работающих по найму составляли африканцы.

Лит.: История национально-освободительной борьбы народов Африки в новейшее время, ч. 2, М., 1978, гл. 10; Singh M., History of Kenya's trade union movement to 1952. Nairobi, 1969. А. М. Перушев.

КИПУШИ (Kipushi), город на Ю.-В. Заира. Ок. 50 тыс. жит. (сер. 1970-х гг.). Добыча медных руд (м-ния Кипуши). Обогатит. ф-ка. Химич. пром-сть (серная к-та, каустич. сода и др.).

КИПУШИ, медно-цинковое м-ние в Заире (обл. Шаба). Разрабатывается с 1926. Общие запасы меди 7,5 млн. т, цинка 1 млн. т. Добываются раздельно медно-германиевые, медно-цинковые и цинковые руды. Годовая добыча руды 1,1—1,2 млн. т. Из руды попутно извлекаются кадмий и германий. В. А. Зубков.

КИРЕНА (греч. Κυρήνη, совр. араб. Шахат), древний город в Киренаике (в Ливии). Осн. в 7 в. до н. э. греч. колонистами с о. Феры, один из кр. культурных центров древнего мира. Центр греч. поселений (Пентаполиса) в Киренаике — области с развитым скот-вом, земледелием и торговлей. До 5 в. до н. э. в К. существовала царская власть (династия Баттиадов), затем полисная демократия. С кон. 4 в. до н. э. К. под властью Птолемеев, с 96 до н. э. — в составе Римского гос-ва. В 4—5 вв. пришла в упадок. В 7 в. разрушена арабами. В К. открыты остатки античных архит. памятников: храмов Аполлона (кон. 7 в. до н. э., перестройки 5, 4, 2 вв. до н. э. и позднее; дорич. периптер), Артемиды (малый храм 6 в. до н. э.), Зевса Олимпийского (на вершине вост. холма); больших и малых терм (1—2 вв.), театра; комплексов агоры (порттики, храм Деметры, алтари и др.), Капитолия, Цезареума (грандиозное прямоугольное здание с портиком, с малым храмом Диониса и базиликальным залом), акрополя. Вне стен города — христ. базилика визант. времени; стадион, высеченный в скале. Найдены кам. скульптура (в т. ч. на акрополе — огромная статуя Юпитера, скульптор Зенион, ныне в Археол. музее в Бенгази), керамика и др. Археол. музей. В окрестностях — скальные и наземные гробницы 6 в. до н. э. — 4 в. н. э.

Лит.: Chamoux F., Cyrène sous la monarchie des Ptolémées, P., 1953; Goodchild R. G., Cyrene and Apollonia, [s. l.], 1959.

КИРЕНАИКА, Барка, плато в Сев. Африке, на С.-В. Ливии, круто обрывающееся к побережью Средиземного м. Выс. до 878 м. Сложено песчаниками и известняками. Распространены карстовые формы рельефа (пещеры, провалы и т. п.). Местами — выходы подземных источников. На сев. склонах — вечнозеленый маквис и рощи из лавра, алеппской сосны, на плато — кустарниковые полупустыни.

КИРЕНАИКА, Барка, историч. область в Ливии. В 7 в. до н. э. в прибрежной полосе К. возникли греч. поселения (т. н. Пентаполис), центром к-рых

была Кирена. В кон. 6 — нач. 5 вв. часть К. завоевана Ахеменидами, в 4 в. войсками Александра Македонского, с 4 в. под властью Птолемеев, с 1 в. — Рима. С 4 в. н. э. в составе Вост. Рим. империи. В 642—643 в результате арабского завоевания Северной Африки и Египта вошла в Араб. халифат. Входила в состав гос-в Омейядов, Аббасидов, Фатимидов, мамлюков. В сер. 11 в. подверглась нашествию кочевых араб. племен бану хилаль и бану сулейм. После падения гос-ва мамлюков (1517) вошла в состав Османской империи, управлялась из Триполи (в 1713—1835 под властью фактически независимой династии Караманли, затем от адм. единицы). В сер. 19 в. внутр. р-ны К. перешли под контроль ордена сенуситов. В 1843 на её терр. Мухаммедом ибн Али ас-Сенуси была осн. завия Эль-Бейда — первый центр сенуситского движения в Ливии, в 1856 — завия в оазисе Джабуб (Джарабуб), ставшая его резиденцией; в 1895—99 и с 1902 столица сенуситов находилась в оазисах Куфра. В результате Итало-турецкой войны 1911—1912 К. была частично оккупирована итал. войсками и объявлена колонией Италии. Орден сенуситов организовал всенар. сопротивление захватчикам; в 1917 в Аждабии было созд. пр-во К. во главе с эмиром Идрисом ас-Сенуси (см. Идрис I), существовавшее до 1922 и заключившее ряд соглашений с итал. командованием. В 1923 итал. войска возобновили воен. действия в К., до нач. 1930-х гг. её нас. под руководством Омара аль-Мухтара вело партизанскую борьбу против оккупантов. В 1939 К., Триполитания и Феццан были объединены под властью итал. ген.-губернатора. В годы 2-й мировой войны на терр. К. происходили бои между итало-герм. и брит. войсками. С кон. 1942 К. была оккупирована британскими войсками. В дек. 1951 — мае 1963 К. — одна из провинций независимой Ливии, в 1963 как адм. единица упразднена.


КИРКАЗОН, см. Аристолохия.

КИСАЛЕ, кисальская культура (по названию оз. Кисале на севере обл. Шаба в Заире, где в 1957 археологами Ж. Ненкен и Ж. Иерно было открыто кладбище 7—8 вв.). В захоронениях найдены сосуды, украшения, т. н. катангские крестики (медные слитки крестообразной формы, выполнявшие роль денег), погребальные урны. Кисальская культура подтверждает существование в этом р-не ранних гос. образований.

Лит.: Макеев Ж., Цивилизации Африки южнее Сахары, (пер. с франц.), М., 1974; Nequillon J., Excavations at Sanga, 1957. The protohistoric necropolis, Tervuren, 1963. В. Б. Маринанов.

КИСАНГАНИ (Kisangani), до 1966 Стэнливилль, город на С.-В. Заира, на р. Конго (Заир), ниже водопада Бой-ома (быв. Стэнли). Адм. ц. обл. Верх. Заир 283 тыс. жит. (1984). Кр. речной порт (ж. д. ветка К. — Убунду на обход несудоходного участка), узел автодорог. Междунар. аэропорт. Пищевкус. (переработка риса и др. с.-х. продукции) и текст. (гл. обр. хл.-бум.) пром-сть. Строит. и химич. пр-тия, авторем. мастерские. К. — учебный и науч. центр. Университет. К. осн. в 1883 г. Стэнли. **КИСМАЙО**, Кисмайо, Кисмаю (Kismaayo), город на Ю. Сомали, в устье р. Джубба. Адм. ц. обл. Ниж. Джубба. 70 тыс. жит. (1980). Порт на берегу Инд. ок. Аэропорт. Автодорогами связан с гг. Могадишо и Долоу. Пищевкус., рыбоконсервная, лесопильная, судостроит., кож.-обув. пром-сть; кустарное произ-во (св. 200 пр-тий). Мясокомбинат (построен при содействии СССР). Торг. центр. Вывоз бананов (гл. обр. в Европу), скота, кожсырья, мясных консервов и рыбы.

По сообщению Идриси (12 в.), К. — полуразрушенное поселение рыбаков и собирателей. В 15 в. К. вместе с поселением на противоположном берегу р. Джубба был известен как Джубба. В 16 — нач. 17 вв. на К. распространялась власть Португалии, с кон. 17 в. — Омана. В 19 в. К. находился во владении Занзибара (преемника Омана). Египта (в 1875—76); в 1889—90 был включён в



Вид г. Кирена.

терр. герм. колон. компании «Виту», одновременно на него претендовала Имперская Британская восточно-африканская компания, установившая свой контроль над К. в 1890. С 1895 К. в составе Британской Восточной Африки. В 1925 К. присоединён к Итальянской Сомали.

Лит.: Cerulli E., Somalia. Scritti vari, editi ed inediti, v. 1—2. Roma, 1957—59; Castagnò M., Historical dictionary of Somalia. Metuchen (N. J.), 1975.

Ю. М. Кобищанов

КИСИДУГУ (Kissidougou), город на Ю. Гвинеи. Адм. ц. обл. Кисидугу. Ок. 50 тыс. жит. (1979). Автодорогами связан с г. Фарана, Гекеду, Куруса и Канкан. Лесообр. пром-сть. Региональный музей нар. быта.

КИССИ, гиси (самоназв.), гизи, гизима, гии, дэи, народ в Гвинее (к С.-З. от г. Конакри до р. Компани).

Сьерра-Леоне (в окрестностях г. Фритаун) и в погранич. р-нах Либерии. Близики народу булом — нас. о. Шербро и побережья Сьерра-Леоне между Фритауном и границей с Либерией, и ммани (менденьи) — в Сьерра-Леоне. Числ. К. в Гвинее 0,3 млн. чел. (1983, оценка), в Сьерра-Леоне 80 тыс. чел. К. и родств. народы говорят на языках зап.-атлантич. группы

нигеро-конголезских языков. Оsn. занятия — тропич. мотыжное земледелие, сбор плодов

масличной пальмы, рыб-во; разводят мелкий рог. скот. Развиты резьба по дереву, произв. тканей с росписью (батик), гончарство. Сохраняются традиц. культы.

КИСУМУ (Kisumu), город на З. Кении. Адм. ц. пров. Ньянза. 453 тыс. жит. (1979). Порт на берегу оз. Виктория. Жел. дорогой соединён с портом Момбаса (на Инд. ок.). Торг. центр с-х. р-на. Имеются текст., обувная и кондитерская ф-ки; сах. и рыбный з-ды. Судоремонт. Рыб-во.

КИТАВАЛА (Kitawala), христианско-африканская секта в Замбии, Зимбабве, Малави, Заире. Образовалась в 1908 в Ньясаленде (совр. Малави), отделившись от христ. секты Свидетели Иеговы. Адепты К. верили в возникновение в будущем справедливого теократич. гос-ва на месте уничтоженного колон. общества; объясняли все тяготы и лишения как результат действий миссионеров и колон. чиновников (новоявленных фарисеев и саддукеев). В основе веры лежали антирасистские устремления. К. провозглашала Африку достоянием чёрных; требовала равенства рас (в частности, равную плату за равный труд). Члены К. сохраняют веру в единого бога, посылающего на землю мессий и наставников, в воскрешение вер-

ных адептов К.; обряд крещения производится над взрослыми. Христианское предствление о рае заменено верой в переселение душ (после смерти чёрные праведники воплотятся в белых). Храмов и молельных домов не существует. Собрания членов К. (с молитвами, пением, чтением Библии) происходят ночью на открытом воздухе.

Вскоре после возникновения К. приобрела ярко антиколон. направленность и была запрещена властями. Д. Чилембе и Э. Калевана (1910-е гг.) в своих проповедях выступали против европ. колонизаторов в Африке. Чилембе стал одним из руководителей антиколон. восстания 1915 (был убит при подавлении восстания). Движение К. распространилось в Сев. Родезии (совр. Замбия) и Юж. Родезии (совр. Зимбабве), в нач. 1930-х — в Бельг. Конго (совр. Заир); в горнопром. р-нах Катанги (совр. Шаба), в Касаи, Киву, затем и в Экваториальной и Вост. провинциях. В 1951—53 К. в Бельг. Конго выступала с требованиями ликвидации экономич., политич. и религ. привилегий белых.

В нач. 1980-х гг. К. распространена в Заире у народов бемба, лунда, луба, монго, бангала, нгомбе и др. В Замбии наиб. влиянием пользуется на терр. Меденосного пояса (пров. Коппербелт) и среди бемба (Центр и Сев. провинции). К. действует и в Малави.

Лит.: Винокуров Ю. Н., Конго. Трудный путь к независимости, М., 1967, с. 51—53; Paulus J. P., Le Klatwala au Congo Belge, «Revue de l'Institut de sociologie Solvay», Брюкс., 1956, № 2—3.

КИТАРА (Kitara), ср.-век. гос-во в Междоустье на терр. совр. Уганды. К. включала земли Юж. Уньоро, Вост. Торо, Зап. Буганды и Сев. Нкоре. Гос-во К. возникло в результате захвата этих терр. члвизи, скотоводами, по-видимому, относившимися к юж. группе народов, говорящих на нилотских яз. Подчинённое ими население, занимавшееся земледелием и говорившее на языках банту, по уровню культуры превосходило завоевателей. Расцвет гос-ва К. приходится на 1-ю пол. — сер. 15 в. От столиц двух государей К. — Ндахуры в Мубенде и Вамары в Биго — сохранились земляные сооружения в виде траншей и валов, окружавших площадь (13—15 км²), предназначенную, вероятно, для обороны от противника и для загона и охраны скота. Гос-во К. представляло собой раннеклассовое образование, в зачатках политич. институтов к-рого сохранились сильные элементы родоплем. организации. Афр. историки считают, что в основе социальной стратификации гос-ва К. лежало кастовое деление. Правление государей К. сопровождалось частыми воен. походами с целью подчинения новых терр. и новых племён. К кон. 15 в. К. пришло в упадок.

Лит.: Годинер Э. С., Возникновение и эволюция государства в Буганде, М., 1982; History of East Africa. Ed. by R. Oliver and G. Mathew, v. 1, Oxf., 1963, p. 181—84, 329; Histoire générale de l'Afrique Noire... t. 1, P., 1970, p. 434—35.

В. В. Матвеев

КИТВЕ-НКАНА (Kitwe-Nkana), город в Замбии. Кр. торг. и пром. центр пров. Коппербелт. 314,8 тыс. жит. (с пригородами, 1980, перепись). К. — важный ж.-д. и автодорожный центр страны.

Добыча и выплавка меди. Пр-тия по произ-ву электрооборудования, мебели, стройматериалов. Пром-сть полиграфич., лёгкая, пищевкус. и др. Аэропорт. Технологич. ин-т, колледж прикладного иск-ва и торговли. Театр. Оsn. в 1935.

КИТОВАЯ БУХТА, см. Уолфиш-Бей.

КИТОГЛАВ (Balaeniceps rex), птица отр. аистообразных. Эндемик Африки. Распространён в верховьях Конго и Белого Нила. Как свидетельствуют изображения на егип. гробницах, ок. 5 тыс. лет назад К. встречался на С. Египта. Выс. ок. 150 см, размах крыльев более 200 см. Обычный издаваемый К. звук — щёлканье клювом. Обитает в густых зарослях папируса в Юж. Судане, Вост. Заире; обычен на оз. Кьога; встречается по толям вдоль берегов оз. Виктория, изредка — у оз. Бангвеулу. Часами стоит на месте не шелохнувшись. Ходит мало, летает низко над землёй. Питается гл. обр. рыбой, а также мелкими земноводными и пресмыкающимися, иногда поедает падаль. Массивный клюв — приспособление для «вычерпывания» добычи из грязи со дна и по берегам водоёмов. Гнездо в зарослях папируса. Держится парами, реже небольшими группами. Числ. везде невелика. Охраняется в ряде нац. парков, напр. Улемба и Киву (Заир).

С. А. Полозов

КИТЧЕНЕР (Kitchener) Горацио Герберт (1850—1916), англ. воен. и колон. деятель, фельдмаршал (1909), граф Хартумский (1914). С 1874 в брит. колон. войсках на Бл. Востоке, с 1883 в Египте. В 1886—88, 1899 ген.-губернатор Вост. Судана. В 1892—98 главнокомандующий англо-египт. армией. Руководил подавлением махдистов восстания. В 1899—1900 нач. штаба, в 1900—02 командующий брит. войсками во время англо-бурской войны 1899—1902. В 1902—09 служил в Индии. В 1911—14 брит. ген. консул в Египте, фактич. правитель страны. С 1914 воен. мин. Великобритании.

КЛАППЕРТОН (Clapperton) Хью (1788—1827), англ. исследователь Африки. Вместе с англ. путешественниками У. Аудни и Д. Денемом в 1822—25 пересек Центр. Сахару от Триполи через Мурзук до оз. Чад. Они были первыми европейцами, посетившими это озеро. Отсюда К. отправился на З. и достиг г. Сокото, после чего вернулся в Триполи. В результате этого путешествия было доказано, что р. Нигер не связана с оз. Чад. В 1825 во главе новой экспедиции К. высадился на берегу Гвинейского зал., около г. Лагос. Отсюда он проник к порогам Буса на Нигере, чтобы продолжить исследование Мунго Парка и проследить течение реки до устья. Однако из-за болезни членов экспедиции К. не смог осуществить свой замысел и отправился в г. Сокото, где вскоре умер. Исследования К. были важным звеном в определении истоков, устья, направления течения Нигера.

КЛАРК (Clark) Джон Десмонд (р. 1916), англ. археолог, исследователь древних афр. культур. Окончил Кембриджский ин-т (1937). В 1938—61 директор Музея



Статуеточная фигурка Кисси. Гвинея. Музей антропологии и этнографии им. Петра Великого. Ленинград.

Ливингстона (ныне Нац. музей Замбии в г. Ливингстон); с 1961 проф. антропологие Калифорнийского ун-та в Беркли (США). С 1938 вел раскопки в Африке (среди исследованных К. памятников стоянка *Каламбо-Фолс* и др.). Автор мн. монографий и статей, в к-рых предлагает реконструкцию историч. процесса на Афр. континенте от эпохи антропогенеза до становления первых гос-в, руководствуясь материалистич. пониманием истории. Обобщающая работа К. — «Доисторическая Африка» (рус. пер., 1977).

Соч.: The stone age cultures of Northern Rhodesia, Claremont, 1950; The prehistoric cultures of the Horn of Africa, Camb., 1954; Atlas of the African prehistory, L., 1967; Kalambo Falls prehistoric site, v. 1—2, L., 1969—74.

Н. А. Ксенофонтова.

КЛАРК Джон Пеппер (р. 1935), нигерийский поэт, драматург, публицист. По этнич. принадлежности иждо. Пишет на англ. яз. С 1968 гл. ред. крупнейшего в Африке лит. журн. «Блэк Орфейус» («Black Orpheus»). Автор поэтик, сб-ков «Стихи» (1962), «Потери» (1970) и др., публицистич. кн. «Америка, их Америка» (1964), кн. критич. статей и эссе о лит-ре «Пример Шекспира» (1970) и др. Результат многолетних исследований фольклора — монография «Сага об Озиди» (1977, с публикацией обширного текста и комментария к нему) и его лучшая пьеса «Озиди» (1966). Наиб. известностью пользуется К.-драматург: трилогия «Песнь козла», «Маскарад» и «Плот» (1964). В своём творчестве К. ориентируется на фольклор, др.-греч. драму (тема рота в пьесе «Песнь козла») и эстетику экзистенциализма. Его произв. знаменуют рождение нац. лит. традиции.

Соч. в рус. пер., в сб-ках: Поэты Нигерии, М., 1966; Голоса африканских поэтов, М., 1968; Поэзия Африки, М., 1973.

Лит.: Бейлис В. А., Дорога. Заметки о современной нигерийской драме. «Иностр. лит-ра», 1974, № 2; Laurence M., Long drums and cannons, L., 1968; Carley W., Whispers from a continent: the literature of contemporary Black Africa, N.Y., 1969; Izvaya D., The poetry and drama of J. P. Clark, в кн.: Introduction to Nigerian literature, Lagos, 1971; Dathorne O. R., African literature in the twentieth century, L., 1976.

В. А. Бейлис

КЛЕМАТИС, *домонос* (*Clematis*), род растений сем. лютиковых. Ок. 400 видов, в Вост. Азии, Сев. и Юж. Америке и в Австралии, преим. в умеренном поясе. В Африке 2 вида, гл. обр. в экв. поясе, а также на Ю. материка (Капская флористич. область). К. в волосистый (*C. hirsuta*) — многолетняя полукустарниковая лиана, поднимающаяся по деревьям до 7 м (иногда на скалы), с тройчатыми листьями, душистыми цветками и декоративными плодами. Растёт в саваннах, в открытых лесах. В Капской области вместе с др. лианами покрывает обильной листвой огромные деревья. К. крупноцветковый (*C. grandiflora*) — кустарниковая лиана дл. до 12—15 м с кр. цветками и плодами. К. — декоративные растения (особенно во время плодоношения), их часто высаживают около жилищ. Волокна из гибких стеблей используют для связывания силков во время охоты. Корни, листья и сок из стеблей употребляют от разл. болезней. В Заире и нек-рых др. странах настойка из К. счита-

ется эффективным лекарством при проказе.

Н. А. Базилевская.

КЛЕОПАТРА VII (греч. Κλεοπάτρα) (69—30 до н. э.), последняя царица Египта из династии *Птолемея*, дочь Птолемея XII (Авлета), сестра, супруга и соправительница (с 51) Птолемея XIII, с к-рым вела борьбу за власть. В 48 была изгнана в Сирию. Утвердился на егип. троне К. VII помог рим. полководец Ю. Цезарь, одержавший в 47 победу над Птолемеем XIII. К. VII была любовницей Цезаря (от него она родила старшего сына Цезариона). Номинально в 47—44 К. VII вынуждена была делить власть с др. своим братом и супругом Птолемеем XIV. После 41 К. VII стала любовницей рим. полководца М. Антония (у них было трое детей, в 37 он официально женился на К. VII) и поддерживала его в борьбе с Октавианом. В дар царице Антоний передал ряд терр. на побережье Киликии, Финикии, в Иудее и области набатеев, на Крите, а также Кипр. Сама К. VII была приравнена к богам и именовалась Новой Исидой. После поражения в битве при Акции (31) и вступления армии Октавиана в Египет К. VII вслед за Антонием покончила жизнь самоубийством (согласно преданию, она дала ядовитой змее ужалить себя, что, по егип. представлениям, сулило бес-смертие).

С. С. Соловьева.

КЛЕРКСДОРП (*Klerksdorp*), город в ЮАР, на Ю.-З. пров. Трансвааль. 75,7 тыс. жит. (1980, перепись). Ж.-д. узел на линии Кейптаун—Иоханнесбург. В окрестностях К. ряд крупных рудников по добыче золота и сопутствующего урана. Центр с.-х. р-на (гл. обр. зерновые культуры). Уголь и пищевкус. пром-сть. Основан в 1837.

КЛЕЩЕВИНА (*Ricinus*), род многолетних древесных растений сем. молочайных. Родина — Вост. Африка. Представлен одним видом — К. обыкновенной (*R. communis*) — кустарник или дерево выс. до 10 м. В диком виде в тропиках Вост. Африки, в культуре в тропич. и субтропич. поясах земного шара. Все части растения содержат белок рицин и алкалоид ричинин, ядовиты для человека и животных. В семенах 40—58% невысыхающего масла, используемого в пром-сти и медицине (касторовое масло). Из стеблей получают грубое волокно для мешковины, верёвок. В Африке культивируется с древних времён. Площади под К. (1981) 77 тыс. га, произ-во 44 тыс. т. ср. урожайности 5,6 ц с 1 га. Наиб. площади (тыс. га): в Анголе 12, Эфиопии 12, Танзании 15, Судане 10.

Г. В. Устименко.

КЛИНГЕН Иван Николаевич (1851—1922), русский агроном. Окончил Московский ун-т, в 1876 — Петровскую земледельч. и лесную академию. В 1895—96 возглавил экспедицию по Египту, Индии, Цейлону, Китаю и Японии для изучения культуры чая, цитрусовых, бамбука и др. Участвовал в исследовании долины Нила от Александрии до Каира. В труде «Среди патриархов земледелия народов Ближнего и Среднего Востока» (ч. 1—3: 1898—99, перизд. 1960) дал описание естеств.-историч. условий

Египта, развития с. х-ва страны с древнего периода. Обработал данные метеостанций Александрии и Каира и дал подробное климатич. описание Египта.

КЛИНГЕНХЕБЕН (*Klingenheben*) Август (1886—1967), нем. языковед-африканист и семитолог. Д-р наук (1924). С 1905 изучал семитские языки в ун-тах Тюбингена, Марбурга и Галле. С 1930 экстраординарный проф. афр. языков в Лейпцигском ун-те. С 1936 сменил К. Майнхофа в качестве ординарного проф. и директора семинара по афр. языкам в Гамбургском ун-те. С 1954 в отставке. Изучал языки сев. пояса Тропич. Африки — хауса язык, фульфульде язык, амхарский язык, сомали язык и др.; созданная им грамматика фульфульде внесла решающую ясность в вопрос о генетич. принадлежности этого языка. Большое науч. значение имели труды К. по анализу яз. ваи и ваи письма. Был одним из зачинателей историч. изучения афр. языков, в частности историч. фонетики хауса.

В. Я. Порхомовский.

КЛИПШПРИНГЕР, см. *Антилопа-прыгун*.

«КНИГА МЁРТВЫХ», принятое в науке обозначение др.-егип. сборника заклинаний и гимнов, составленного в нач. Нового царства (16 в. до н. э.) и призванного обеспечить умершему благополучие в загробном мире и возможность появления днём на земле (отсюда её др.-егип. назв. «Книга выхода днём»). Кроме надписей в «К. м.» содержатся также рисунки, изображающие ритуальные сцены. Текст «К. м.» писали на папирусе (реже на коже) и клали в гробницу (этот обычай сохранялся до принятия египтянами христианства). Отд. главы «К. м.» восходят к «Текстам пирамид» и «Текстам саркофагов».

Лит.: Рубинштейн Р. И. Погребальные обряды по 151 главе «Книги мертвых», в сб.: Тутанхамон и его время, М., 1976, с. 129—43.

КОАЛИБ, лгалиге, группа родств. народов на В. плато Кордофан в Судане: собств. К., хейбан (самоназв. лебанг), ларо, оторо, кавама, швай, тира, моро, фунгор. Общая числ. 180 тыс. чел. (1983, оценка). Говорят на *кордофанских языках*. Большинство К. исповедуют ислам.

КОБ, парнокопытное животное из рода *водяных козлов*.

КОБО-КОБО (*Kobo-Kobo*), м-ние бериллиеносных пегматитов в обл. Киву в Заире. Открыто в 50-х гг. Район м-ния расположен в пределах Кибарского складчатого пояса. На м-нии учтено 5436 т берилла, 124 т колумбита и 23 т касситерита (1967). М-ние законсервировано (до 1973 — разработку открытым способом).

Г. А. Толпунова.

КОБРЫ, настоящие кобры (*Naja*), род пресмыкающихся сем. аспидовых змей. 10 видов, распространены в Юж. Азии и Африке (на Мадагаскаре отсутствуют). Ядовиты. В Африке встречаются 5 видов К. Наиб. агрессивна и опасна для человека египетская кобра, или гага (*N. haje*; дл. тела до 2 м), особенно многочисленная в засушливых р-нах на В. и С.-В. Африки. Изображение именно этой змеи встречается на головных уборах егип.

зараонов. Черношейная К. (*N. nigricollis*), населяющая саванны, способна брызгать ядом в глаза противнику на расстоянии до 5 м. В экв. лесах Африки преобладает менее агрессивная, хотя и более крупная (до 2,5 м), чёрно-белая К. (*N. melanoleuca*). В остепнённых ландшафтах Ю. континента и тропич. лесах Зап. Африки встречаются 2 более мелких вида. Несмотря на высокую токсичность яда, ущерб, наносимый местному нас., невелик, т. к. К. при встрече с человеком стремятся скрыться или предупредждают о нападении, приподнимая переднюю часть туловища и расправляя капюшон.

Б. Д. Васильев.

КОВАЛЁВСКИЙ Егор Петрович (1811—1868), рус. путешественник, дипломат и писатель. Чл.-корр. (с 1856) и поч. ч. (с 1857) Петербургской АН. Окончил Харьковский ун-т в 1828. В 1847—48 К. был откомандирован в Египет и Судан. Поднялся вверх по Нилу и его лев. притоку р. Тумат (в басс. к-рого открыл м-ния золота) до истоков последнего. Он одним из первых высказал верное предположение об истоках Белого Нила, впервые исследовал междуречье верх. течений рр. Тумат и Дабус (Ябус). Исследования К. на терр. Вост. Судана внесли нек-рую ясность в орографию Ю.-З. Эфиопского нагорья. Большое значение имели его геол. наблюдения, обобщённые в статье «Нильский бассейн в геологическом отношении» («Горный журнал», 1849, ч. 2, кн. 4), представляющая первую сводку по геол. строению долины Нила.

КОДЖО (Kodjo) Эдем (р. 1938), политич. и гос. деятель Того. В 1964 окончил Нац. адм. школу во Франции. Работал в гос. адм. аппарате в Того; был ответственным за дела экономики в Политбюро партии Объединение тоголезского народа (ОТН). В 1967—71 ген. секретарь ОТН. В 1973 назначен мин. экономики и финансов. Возглавлял адм. совет Центр. банка гос-в Зап. Африки. В 1976 был пред. Совета министров ОАЕ. В 1976—77 мин. иностр. дел Того; в 1977—78 мин. иностр. дел и сотрудничества Того. В 1978—83 ген. секретарь ОАЕ.

З. И. Токарева.

КОЗА (*Capra hircus*), домашнее парнокопытное жвачное животное сем. полорогих (Bovidae) рода козлов (*Capra*). На афр. континенте многочисленны во всех р-нах. В Сев. и Сев.-Вост. Африке распространены неск. типов молочной нубийской породы, в т. ч. крупная нубийская (выс. в холке св. 75 см) с молочностью ок. 1,5 л в сут и мелкая нубийская. Нубийские К., отличающиеся высокой плодотворностью (3—4 козлёнка за одно ягнение), использовали при выведении англо-нубийской породы. От К. породы ченгес (Кения) получают в осн. мясо. В странах Зап. и Центр. Африки, в ареале мухи цеце, распространена популяция зап.-афр. карликовых К. (выс. в холке 40—45 см), малопродуктивных, но устойчивых к трипаносомозам. В Нигерии известны К. пород красная сокота и бурая каню, дающие цветную лайковую кожу, а также К. борну.

из шкур к-рых выделывают замшу. В нек-рых странах Юж. Африки (ЮАР, Лесото и др.) разводят ангорских К., дающих тонкую, длинную (ок. 25 см), густую, волнистую, преим. белую, шерсть, отличающуюся повышенной прочностью, эластичностью и блеском. Ангорская шерсть высоко ценится на мировом рынке. Из шерсти грубошерстных К. в смеси с овечьей изготавливают ткани, ковры, войлочные изделия и др. Из козых шкур — бурдюки, ремни, шорные изделия, обувь, кузнечные меха и др.

В 1983 в странах Африки 156,8 млн. К. (32,9% мирового поголовья), произ-во козьего мяса 52 004 тыс. т, молока 1,5 млн. т, кож 108,9 тыс. т.

Л. В. Куликов, З. В. Винник.

КОЙСАНСКИЕ ЯЗЫКИ, макросемья языков Африки (по классификации Дж. Гринберга). Совр. К. я. распространены на терр. ЮАР, Намибии и на Ю.-В. Анголы, небольшие группы — в Танзании. Предполагается, что народы, говорящие на К. я., являются автохтонным населением Юж., но и Вост. Африки и были вытеснены на Ю. и Ю.-З. континента миграц. волнами бантуязычных народов (см. *Банту языки*).

К. я. делятся на 2 семьи — *бушменские языки* и *готтентотские языки*. Бушменские включают 5 языковых групп: 1) !кунг, с языками !кунг, соу гхасси, //аукве, !о! кинг; 2) !у/усан с диалектами; 3) /аю с языками ауни, ххатия, какия; 4) ≠ кхомани с диалектами; 5) яз. хатса на к-ром говорит народ хадзаги (Танзания). Готтентотские языки включают 4 группы: 1) кхои с языками нама, !кора (корана), грикаи; 2) нхауру (нарон) с диалектами; 3) кве с языками демиса, чумаке-шуаке; 4) чу с яз. хиочувау (хичваче) и /аичувау. К этой же семье относится яз. сандаве (сандави) (Танзания). Кроме классификации Гринберга, который исходит из генетического единства К. я., известна гипотеза Э. Вестфаля о том, что существуют генетически самостоятельные группы — сандаве-готтентотские и бушмено-хатса языки.

Генетич. единство К. я. не исключает различий бушменских и готтентотских языков на разных уровнях, вплоть до типологич. характеристик. Готтентотские языки типологически могут быть отнесены к языкам флективного типа, бушменские имеют нек-рые черты изолирующих языков. В обеих семьях достаточно представлены элементы агглютинации.

Фонетич. структура К. я. характеризуется наличием т. н. щёлкающих звуков, т. е. двуфокусных имплозивных смычных согласных: зубно-заднеязычных, альвеолярно-заднеязычных, боковых-заднеязычных, губно-губных-заднеязычных (последние только в бушменских). Щёлкающие звуки обычно занимают инициальную позицию в корне. Так, более 70% глагольных и адъективных корней в готтентотских языках начинаются со щёлкающих звуков. Система вокализма в обеих семьях пятичленная: а, е, i, о, u. Нек-рые из гот-

тентотских языков, напр. нама, обладают тонами: низкий, высокий, средний, нисходящий, восходящий.

Осн. чертами морфологии имени К. я. являются наличие рода (мужской, женский, средний, маркируются суффиксами) и числа (единств., двойств., множественное). В разных языках макросемьи они реализуются по-разному; наиб. регулярно — в готтентотских языках, напр. в яз. нама: кхое-б 'мужчина', кхое-с 'женщина', кхое-i 'лицо' (человек вообще); кхое-кха 'двое мужчин', кхое-га 'две женщины' = 'два человека'; кхое-ку 'мужчины', кхое-ти 'женщины', кхое-п 'люди'. В нек-рых бушменских яз. обнаруживаются параллели этим категориям, напр. в яз. нарон: кве-ба 'мужчина', кве-са 'женщина', кве-сага 'двое мужчин', кве-сага 'две женщины'; кве-си 'мужчины', кве-си 'женщины'.

В посессивных конструкциях обладаемое предшествует обладателю; используется посессивная частица di. В готтентотских языках отмечаются прямой и косвенный падежи с суффиксными показателями -i для прямого (субъектного) и -а для косвенного (объектного). Глагольное спряжение в К. я. осуществляется при помощи независимых формантов, к-рые располагаются после местоимений. Показатели времени и др. категорий глагола в большинстве случаев фонетически единообразны.

В синтаксисе бушменских и готтентотских языков наблюдаются значит. различия: в готтентотских имеется, в отличие от бушменских языков, согласование подлежащего со сказуемым. Различен также порядок членов простого предложения; в готтентотских языках: «субъект — предикат — объект», в бушменских: «субъект — объект — предикат».

Все К. я. бесписьменные, за исключением нама. К. я. в целом — наименее изученные среди афр. языков. Описание отд. языков появляются в нач. 20 в. Основы науч. их изучения были заложены работами Д. Блик. В дальнейшем структура К. я., гл. обр. фонетич., привлекала внимание отд. исследователей: К. Майнхофа, рус. учёного Н. С. Трубецкого, польского учёного Р. Стопы. Обзор осн. черт К. я. в целях построения генетич. классификации имеется в работах Гринберга и Вестфаля.

Лит.: B l e e k D. F., The Naron, a Bushman tribe of the central Kalahari, Camb., 1926, е е же. Comparative vocabularies of Bushman languages, Camb., 1929; B e a c h O. M., The phonetics of the Hottentot languages, Camb., 1938; см. также лит. к статьям *Бушменские языки*, *Готтентотские языки*.

Н. В. Охотина.

КОКИЙЯВИЛЬ (Coquilhatville), до 1966 название г. Мбандака в Заире.

КОКОВЦОВ Матвей Григорьевич (1745—1793), рус. путешественник; морской офицер (капитан-лейтенант, затем бригадир). Участник русско-тур. войны 1768—74 и Чесменского боя 1770. В 1776—77, будучи на службе в отряде рус. воен. судов в Средиземном м., посетил о-ва Греч. архипелага, Тунис, Алжир и составил их описание.

С о ч.: Описание Архипелага и Варварийского берега... СПб., 1786; Достоверные известия о Альжире..., СПб., 1787.

Лит.: Да н ц и Г. М., Русские путешественники на Ближнем Востоке, М., 1965, с. 87—88; К о с е в и н М. О.,

Первый русский африканист М. Г. Коковцов, «Советское востоковедение», 1956, № 2. Крачковский и И. Ю. Очерки по истории русской арабистики М.—Л., 1950 с. 56—57.

КОКОСОВАЯ ПАЛЬМА (*Cocos nucifera*), тропич. растение сем. пальм. Ствол выс. 20—25 м, диам. до 60 см. Крона из 30—40 перистых листьев дл. 3,0—6,5 м и шир. до 1 м. Корни до 8—9 м. Соцветие — метёлка, дл. 0,6—2,0 м. Плод — костянка, т. н. кокосовый орех (масса до 2 кг), снаружи покрыт гладкой, не пропускающей воду зелёной, жёлтой или коричневой оболочкой, под к-рой находится волокнистый покров толщиной 2—15 см. Содержимое незрелых орехов жидкое (кокосовое молоко), используется для питья и в пищу. Зрелое ядро ореха содержит 30—35% жира и является сырьём (копра) для получения пищевого и технич. масла. Жмых — корм для скота. Из сока соцветий делают сироп, сахар, вино. Из волокон листьев и волокнистых оболочек плодов плетут канаты, циновки, делают щётки. Древесина — строит. материал. В Африке наиб. площади посадок К. п. на побережье Инд. ок. Общее произ-во кокосовых орехов (1981) 1,5 млн. т. Ср. урожайность К. п. в возрасте 7—10 лет 10 орехов, в 15—20 лет — 15—20, в 50 лет — 50. С 1 га собирают 4,5—5,0 тыс. шт. орехов или 7—11 ц копры. Произ-во К. п. на экспорт развито в Кении, на о-вах Мадагаскар, Коморских, Реюньон, Маврикий. Карликовые сорта (Коконино, Клапа Гаддинг, Кинг) начинают плодоносить с 4—5 лет, сильнорослые (сан Рамон, Каппадан) — с 6—10 лет.

А. Ю. Куленкамп.

КОЛА (*Cola*), род вечнозелёных тропич. деревьев сем. стеркулиевых. Выс. 7—15 м. Листья удлинённо-овальные, дл. 30—40 см. Цветки крупные обоеполые и мелкие мужские, однодомные. Плод — звездообразная коробочка из 3—5 секций с 6—12 белыми или красными семенами (диам. ок. 3 см). Родина К. — Зап. Африка. Ок. 125 видов, в лесах Гвинеи, БСК, Ганы, Либерии. Культивируют в осн. К. блестящую (*C. nitida*), реже К. заострённую (*C. acuminata*). В семенах, т. н. кола-орехах (масса 10—25 г), содержится кофеин (0,6—2,5%), алкалоид колотин (0,5—0,6%) и теобромин (0,01%). Экстракт из семян К. используется в медицине, идёт на приготовление тонизирующих напитков (кока-кола, пепси-кола), шоколада-кола.

А. Ю. Куленкамп.

КОЛБАСНОЕ ДЕРЕВО, см. *Кигелия*.

КОЛВЕЗИ (*Kolwezi*), город на Ю.-З. Заира, в обл. Шаба. 384 тыс. жит. (1984, оценка). Станция на трансфр. ж. д. порт Лобиту (Ангола) — порт Бейра (Мозамбик); узел автодорог. Центр зап. группы рудников Меденосного пояса. В К. и окрестностях — обогатит. ф-ки. Цв. металлургия (цинк, кадмий, германий). Пр-тия лакокрасочной и пищевкус. пром-сти. Близ К. — выплавки меди и кобальта (Луилу); плотина и ГЭС (на р. Луалаба).

КОЛЕНСО (*Colenso*) Джон Уильям (1814—1883), религ. деятель Юж. Африки. Окончил Кембриджский ун-т. Был отправлен из Великобритании в Юж.



Роща кокосовых пальм.

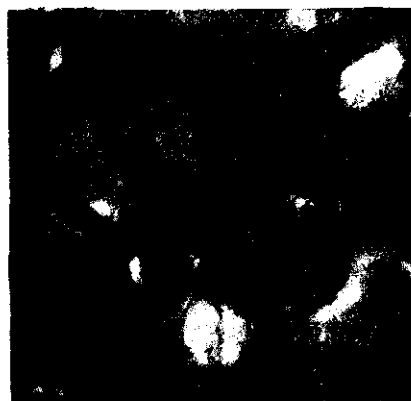
Африку как первый англиканский епископ Натала. К., как и его дочери Фрэнсис Эллен и Харриет Эмили, резко критиковали англ. колон. политику в Юж. Африке и с либеральных позиций защищали зулусов от притеснений.

А. Б. Давидсон.

КОЛЛА, нижний, наиб. жаркий высотный пояс Эфиопского нагорья. Верхняя граница на выс. 1700—1800 м. Ср.-год. темп-ры воздуха повсеместно выше 20°C, на вост. склонах ок. 30°C, самые жаркие месяцы — май и сентябрь, значит. часть года дневные темп-ры достигают 40°C и выше. В К. отмечаются резкие контрасты увлажнения. Наиб. увлажнены юж. и юго-зап. склоны, где произрастают высокостранные саванны и вечнозелёные тропич. леса. Для лесов характерны эбеновое дерево, разл. виды пальм, фикусы. Между 7° и 9° с. ш. с выс. 1000 м появляется дикорастущее кофейное дерево. На зап. склонах центр. части нагорья типичны саванны с баобабам, тамариндами, акациями, древесным молочаем. На сев. и вост. склонах — опустыненные саванны с низкорослыми акациями и кустарниками. По долинам рек — галерейные леса. Нас. редкое. В отд. р-нах культивируют хлопчатник, сах. тростник, кофейное дерево; развито жив-во.

КОЛОНИАЛИЗМ, политич., экономич. и духовное порабощение стран, как правило, менее развитых в социально-экономич. отношении, господствующими

Кола



классами метрополий. Наиб. развития К. достиг в капиталистич. эпоху, хотя известны и его более ранние, докапиталистич. формы. Выделяют ряд стадий в развитии К., в целом соответствующих определённым стадиям в развитии капиталистич. формации.

Первая стадия — зарождение и становление колон. системы — началась в 15 в. (см. Общий обзор, История географических открытий и исследований) и проходила преим. в прямых наслеств. формах (воен. захваты, работорговля, крепостнич. и рабские формы эксплуатации рабочей силы и т. д.). В эпоху ранней колон. экспансии колонизаторы рассматривали колонии как прямой источник обогащения метрополии. В ту эпоху К. служил базой для первоначального накопления капитала, что способствовало быстрому росту развития капитализма в Европе. «Колониальная система способствовала форсированному росту торговли и судоходства... Сокровища, добытые за пределами Европы посредством прямого грабежа, порабощения туземцев, убийств, притеснений в метрополии и тут же превращались в капитал» (Маркс К. и Энгельс Ф., Соч., 2 изд., т. 23, с. 763).

На мануфактурной стадии развития капитализма, когда «торговая гегемония обеспечивает промышленное преобладание» (там же, с. 764), роль колоний как источника даровой рабочей силы постепенно уменьшается и гл. целью К. становится завоевание торг. монополии.

Следующая стадия К. связана с пром. революцией в Европе. Для этого периода характерно проникновение частных капиталистич. компаний в глубь Африки, увеличение вывоза сырья и расширение его номенклатуры для обеспечения быстроразвивающейся пром-сти капиталистич. Европы. Торг. операции компаний стали дополняться производств. функциями: организацией плантаций тропич. культур, созданием горнодоб. пр-тий. Широкое распространение приобрели т. н. привилегиров. компании, получившие по хартии от метрополий неограниченные права на бесконтрольную эксплуатацию, гос. и адм. управление огромных терр. («Бритиш Саут Африка», «Ройял Нигер», «Импириал Бритиш Ист Африка» и др.).

С вступлением капитализма в империалистич. стадию начинается новая фаза в развитии К., когда меняется его экономич. содержание, значительно расширяются терр. масштабы. Начинается вывоз капитала в колонии, происходит раздел мира между империалистич. державами, возникает колон. система империализма.

В результате победы Великой Октябрьской социалистич. революции начался общий кризис капитализма и колон. системы империализма. После 2-й мировой войны и образования мировой системы социализма в обстановке подъёма национально-освободительного движения начинается распад колон. системы. К нач. 80-х гг. в резуль-

тате побед нац.-освободит. движений К. как система ликвидирован на терр. земного шара

Однако политич. освобождение большинства быв. колоний не привело к полной ликвидации их зависимости от мировой империалистич. системы. На смену классич. формам К. пришёл неоколониализм.

Марксистская историч. наука выступает против попыток современной бурж. обществ. науки исторически реабилитировать К., представить его как необходимый подготовительный этап на пути к прогрессу и цивилизации, выхолостить классовое содержание колон. политики империалистич. держав, свести эксплуататорские по своей сути отношения между метрополиями и африканскими колониями к отношениям политической зависимости

К. оказал воздействие на весь ход историч. развития Африки в новое и новейшее время. Неисчислимым ущерб Африке нанесла *работорговля*, к-рая, являясь одним из гл. моментов первоначального накопления, принесла огромные материальные выгоды Европе и Америке и в то же время замедлила процессы классовобразования и становления государственности, обескровила афр. народы перед лицом колон. опасности. В 19 в. Африка стала объектом широкой колон. экспансии европ. держав к-рая достигла большого размаха в последней четв. 19 в. и к нач. 20 в. завершилась колон. разделом континента. В 1900 90,4% площади Африки принадлежало колон. державам — Франции, Великобритании, Германии, Бельгии, Италии, Португалии, Испании.

К. привёл к экономич. ограблению стран Африки, превращению афр. колоний в аграрно-сырьевые придатки метрополий, в подчинённую периферию мирового капиталистич. х-ва, деформировал обществ. развитие Африки. В колон. период в Африке началось развитие капиталистич. отношений (в отдельных странах — в кон. 19 в., в большинстве колоний — в 20 в.). Этот процесс носил двойственный, противоречивый характер: с одной стороны, происходило разложение традиц. обществ. структур и их втягивание в товарные отношения, с другой — сдерживалось создание внутр. экономич. условий для развития капитализма. В конечном итоге начавшееся под воздействием К. и продолжающееся в настоящее время формирование частнокапиталистич. уклада в странах Африки было результатом внеш. принесений (со стороны метрополий, иностр. капитала, империалистич. влияния и т. д.), а не следствием естеств. эволюции африканских традиц. обществ.

Колон. политике, системам управления и методам хозяйствования каждой метрополии были присущи определённые особенности. Португалия — старейшая и экономически наименее развитая колон. держава — применяла в своих владениях народу с методами экономич. и внешнеэкономич. принуждения разл. средства политич., идеол. и

социального воздействия на афр. население. В брит. колониях в Африке получила распространение система т. н. косвенного непрямого управления (см. в ст. *Системы колониального управления*), заключающаяся в использовании традиц. социально-политич. институтов и создании на их основе подчинённых земельных звеньев адм.-управленч. аппарата колоний. В колон. политике Франции, практиковавшей преим. т. н. прямое адм. управление, и нек-рых других держав получили известное развитие ассимиляторские тенденции — предоставление ограниченной части коренного нас. нек-рых колоний формального равенства с выходцами из метрополий. Бельгийская «патерналистская» и германская колон. системы управления сочетали в себе элементы косвенного и прямого управления.

Несмотря на различия между системами колон. управления и методами хозяйствования метрополий, все они преследовали в Африке единую цель — создание наиб. благоприятных и выгодных условий для эксплуатации природных и людских ресурсов континента.

Революц. перемены в мире и рост нац.-освободительного движения вынудили колон. державы искать более гибкие и эффективные средства и методы правления в Африке (реформы местных законодат. и исполнит. органов и допуск в них представителей коренного нас. колоний, расширение систем образования и здравоохранения и т. д.). В условиях развивающегося общего кризиса капитализма, и особенно после начала распада его колон. системы, важнейшими задачами К. стали «социальный перехват» нац.-освободит. движений в Африке, их идеол. и политич. разрушение, утверждение у власти в афр. странах после их политич. освобождения пробуржуазных режимов и в конечном итоге — сохранение Африки в мировой капиталистич. системе в качестве её подчинённого звена. Последствия К. ощущаются во всех сферах жизни независимых стран Африки и являются тормозом на пути их самостоят. развития.

Лит.: Антиимпериалистическая революция в Африке. М., 1967. Брутенц К. Н. Против идеологии современного колониализма, М., 1961; История Африки в XIX — начале XX в., М., 1967; История национально-освободительной борьбы народов Африки в новое время, М., 1976; История национально-освободительной борьбы народов Африки в новейшее время, М., 1978; Новейшая история Африки. 2 изд. М., 1968. Национально-освободительное движение в Азии и Африке. кн. 1 — Века неравной борьбы, кн. 2 — Пробуждение угнетённых, кн. 3 — На новом пути, М., 1967—68. Симония Н. А., Страны Востока: пути развития, М., 1975; Проблемы колониализма и становление антиколониальных сил, М., 1979. А. М. Петушев.

КОМБРЕТУМ (*Combretum*), род растений сем. комбретовых. Ок. 200 видов, в тропиках обоих полушарий (кроме Австралии). В Африке ок. 110 видов, распространены почти по всему континенту, в саваннах (вместе с баобабом), в лесах, около дорог, вдоль берегов рек, в заливаемых местах и в сравнительно сухих травянистых формациях. В Судане и в Вост. Африке образуют сухие редколесья на больших площадях. Деревья или кустарники, чаще

всего лианы, поднимающиеся на деревья до их вершины и нередко перебирающиеся на соседние деревья, образуя труднопроходимые заросли. Мн. виды выделяют смолу, к-рая съедобна. Смола применяется для дубления кож и приготовления чернил. Почти все виды лекарственные. В Зап. Африке особенно ценится К. мелкокветковый (*C. micranthum*), или «кинкетоба», раскидистый кустарник или небольшое дерево выс. до 10 м, с тонкими железистыми листьями и четырёхклыми плодами. Растёт в саваннах и прибрежных лесах, иногда образует заросли на заброшенных землях и у дорог. Настой из листьев применяют в медицине при заболевании печени, почек и др. Местным населением используются все части этого растения. В Юж. Африке распространён К. масличный (*C. butyrosaeum*), из семян к-рого получают пищевое масло. Н. А. Базилевская.

КОМИТЭТ ОСВОБОЖДЕНИЯ ОАЕ, см. в ст. *Организация африканского единства*.

КОММИФÓРА (*Commiphora*), род старинный сем. бурзеровых. Колочие кустарники или деревья выс. от 3 до 6 м с мелкими красными или желтыми плодами, похожими на сливу, с кислой мякотью и одним крупным семенем-косточкой. Св. 100 видов, в Тропич. Африке от Сенегала до Эфиопии, встречается в Сахаре, в Вост. и Юж. Африке, на Мадагаскаре и Маскаренских о-вах, на Аравийском п-ове и в Индии. В коре всех видов содержатся смолы и бальзамы, к-рые с давних пор применялись в странах Африки в качестве ароматич. веществ для окуривания помещений и одежды, а также при религ. обрядах. Особенно ценится смола К. африканской (*C. africana*), растущей в лесных саваннах и на склонах гор в самых сухих р-нах. Эта смола — «африканский ладан», или мирра, — вывозилась в Европу и использовалась как лекарств. средство. Распространённая в Юж. Африке К. съедобная (*C. edulis*) и растущая на п-ове Сомали вместе с акациями и низкорослыми деревьями К. педункулята (*C. pedunculata*) имеют съедобные плоды. Семена нек-рых видов или только их мясистые присемянники также употребляются в пищу. Н. А. Базилевская.

КОММУНИСТИЧЕСКАЯ ПАРТИЯ ЛЕСОТО (КПЛ; *Communist Party of Lesotho*), осн. в 1962 на базе марксистских кружков и групп. В 1962—66 выступала с требованием ликвидации англ. колон. господства и выдвинула лозунг сплочения всех патриотич. сил страны в единый нац. фронт. После достижения независимости Лесото (1966) выступала за демократич. развитие страны, упорчение её самостоятельности. 3-й съезд КПЛ (1967) уделил большое внимание организац. укреплению партии, идеол.-политич. воспитанию коммунистов; на 4-м съезде (1968) была подтверждена линия партии на консолидацию всех демократич. сил страны, а также выдвинута задача создания в Лесото гос-ва нац. демократии. В февр. 1970 КПЛ

668 КОМОРСКИЕ ОСТРОВА

была запрещена, перешла на нелегальное положение. В новой программе КПЛ (1983) подчёркивается, что партия продолжает борьбу за сотрудничество и союз с др. политич. партиями и демократич. орг-циями Лесото в рамках нац.-демократич. фронта. Коммунисты продолжают активно бороться за права трудящихся, за нац. интересы народа. Они активно работают в профсоюзках, распространяют марксистскую лит-ру; усилилось влияние КПЛ среди студенчества и интеллигенции. КПЛ занимает интернац. позиции по осн. вопросам междунар. коммунистич. движения.

Печатный орган — «Махаммох».
Пред. КПЛ — Р. Матжи (с 1962), ген. секретарь — Дж. Кена (с 1967).

А. П. Чижакин.

КОМОРСКИЕ ОСТРОВА́ (Iles Comores), группа о-вов в Мозамбикском прол. Индийского ок., между о. Мадагаскар и Африкой.

КОМОРСКИЕ ОСТРОВА́ (Comores), Федеральная Исламская Республика Коморские Острова (République Fédérale et Islamique des Comores).

Общие сведения

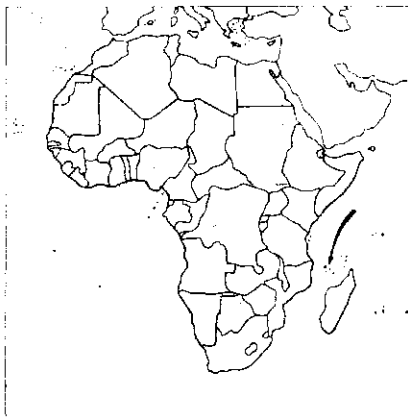
К.О. — гос-во на Коморских о-вах в Мозамбикском прол. Индийского ок. Пл. 1862 км² (без о. Майотта). Нас. 372 тыс. чел. (1982, оценка). О. Майотта (пл. 374 км², нас. 56,9 тыс. чел.), входящий в состав архипелага К.О., имеет статус (с дек. 1976) «терр. единицы» Франции. Столица К.О. — г. Морони (на о. Гранд-Комор). В адм. отношении К. О. разделены на 3 округа (см. табл.).

Государственный строй

Действующая конституция 1978 (с поправками 1984) провозглашает ислам гос. религией, основой гос-ва и его институтов. В 1979 принят закон о введении сроком на 12 лет однопартийной системы. Единств. легальной является правящая партия *Удзима*. Осн. права и свободы граждан в конституции не предусмотрены. К.О. — федерация в составе трёх членов (о-ва Гранд-Комор, Анжуан, Мохели), пользующихся ограниченной автономией. К компетенции федеральных органов власти отнесены вопросы, касающиеся обороны, внеш. политики, внеш. торговли, средств связи, транспорта, долгосрочного экономич. планирования, образования, здравоохранения, федеральных налогов и бюджета, уголовного и гражд. права и

Административное деление

Адм. единицы	Площадь, км ²	Население, тыс. чел. (1982, оценка)	Адм. центр
Анжуан (Anjouan)	424	148	Муцсамуду (Mutsamudu)
Гранд-Комор (Grande Comore)	1148	206	Морони (Moroni)
Мохели (Mohéli)	290	18	Фомбони (Fomboni)



др. Вопросы, не отнесённые к компетенции федерации, входят в компетенцию её членов.

Глава гос-ва и пр-ва, а также командующий вооруж. силами — президент. Он избирается всеобщими и прямыми выборами на 6 лет. Избирает закон 1983 предусматривает возможность участия в выборах независимого кандидата, если он выдвинут 500 избирателями в 10 провинциях. Президент руководит внеш. политикой, возглавляет федеральную администрацию, назначает членов пр-ва и др. высших должностных лиц.

Законодат. орган — однопалатный парламент (Федеральное собрание) состоит из 38 депутатов, избираемых всеобщими и прямыми выборами на 5 лет (18 от Гранд-Комор, 15 от Анжуан, 5 от Мохели). Активное избират. право предоставлено всем гражданам, достигшим 18 лет, пассивное — 21 года (установлен высокий избират. залог для кандидатов в депутаты).

Пр-во (Совет министров) состоит из президента, министров, губернаторов о-вов (без права голоса). Чл. пр-ва несут индивидуальную ответственность перед президентом и коллективную — перед Федеральным собранием.

На о-вах имеется законодат. орган — Совет, к-рый избирается прямыми выборами на 4 года. Администрацию и мест-

ные полицейские силы возглавляет губернатор, избираемый прямыми выборами на 5 лет. Губернатор назначает четырёх комиссаров, образующих исполнит. орган Совета.

В судебную систему входят: уголовный, гражд., торг. и трудовой суды, суды кади, рассматривающие дела на основе норм мусульм. и обычного права, а также Суд гос. безопасности. Особое место занимает Верховный суд, действующий как Конституц. совет (осуществляет конституц. надзор) и как Высокий суд юстиции при рассмотрении дел о преступлениях членов пр-ва.

Ю. А. Юдин.

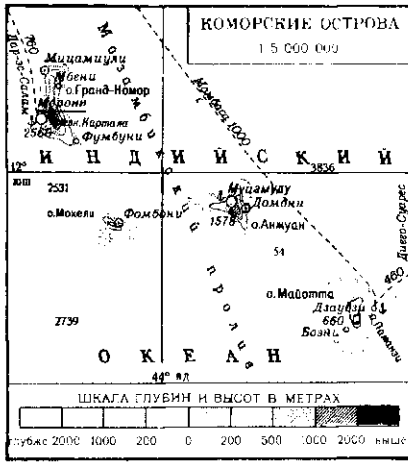
Природа

К. о. представляют собой выступающие над водной поверхностью конусы кр. кайнозойских вулканов центр. типа, образующих субширотную гряду. Вулканич. породы представлены щелочными базальтами, трахитами, фанолитами, муджиеритами. Вулканич. массивы занимают центр. часть о-вов, по краям — узкие приморские низменности. Среди действующих вулканов крупнейший — Картала (2560 м) на о. Гранд-Комор, высшая точка К. о. О-ва окружены коралловыми рифами. Климат тропический. Ср. темп-ра самого холодного месяца 23°С, самого тёплого 28°С; в горах ср.-мес. темп-ра ок. 18°С. Осадков от 1100 мм в год в центр. частях о-вов до 3000 мм на наветренных склонах гор и приморских низменностях. Постоянных рек нет, в кратерах потухших вулканов — пресноводные озёра. Наветренные склоны вулканич. массивов в верх. частях покрыты густыми тропич. лесами с древовидными папоротниками, лианами и др. растениями, среди них много эндемиков. В ниж. частях склонов и на низменностях — саванны, кустарниковые заросли. К. о. входят в Мадагаскарскую фаунистич. область. Характерны эндемичные виды: лемуры, щетиные ежи — тенреки, кр. летучие мыши, виверры. Много пресмыкающихся — хамелеоны, гекконы и др.

Население

95% нас. составляют коморцы, или анталоатра, — народ, сложившийся в результате смешения местного афр. нас. с арабами, малагасийцами и др.





Кроме коморцев на архипелаге живут также макуа (ок. 5 тыс. чел.), говорящие на одном из языков банту, арабы и малагасийцы (по 2 тыс. чел.), персы, французы и выходцы из Индии и Пакистана (по 1 тыс. чел.). Офиц. яз. — французский и арабский. Большинство нас. говорит на коморском яз., родственном суахили, но со значит. заимствованиями из араб. яз. Почти всё нас. исповедует ислам суннитского направ-

ления, имеется небольшое число шиитов. Христиан-католиков ок. 2 тыс. (французы и малагасийцы). Нас. возросло с 244,9 тыс. чел. в 1966 до 356 тыс. чел. в 1982. Ср.-год. естеств. прирост нас. за 1970—75 составил 2,5%. Экономически активного нас. ок. 184 тыс. чел. (1977), в т. ч. в с. х-ве занято ок. 90% нас. Ок. $\frac{3}{4}$ нас. живёт на прибрежных равнинах и в предгорьях. Наиб. значительные города — Морони, Муцамуду, Фомбони.


В. П. Логинова.

Исторический очерк

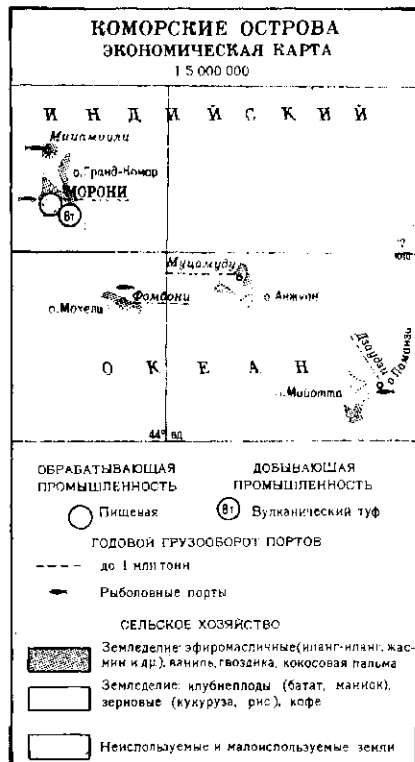
Археол. раскопки свидетельствуют о наличии поселений на о. Анжуан в 5 в. н. э. В кон. 15—16 вв. на о-вах архипелага обосновались арабы, что привело к широкому распространению ислама, мусульм. культуры. С нач. 16 в. К. О. известны европ. мореплавателям. В этот период здесь существовали многочисл. враждовавшие между собой мелкие султанаты; почти всеми плодородными землями владела знать. В 17—18 вв. на о. Анжуан стали заходить по пути в Индию англ., франц., голландские суда. О-ва служили также прибежищем европ. пиратов. В нач. 19 в. о-ва Майотта и Мохели были подвластны малагасийским правителям. В 1841 о. Майотта захватили французы, установив протекторат (официально в 1843). Англичане в этот же период учредили на о. Анжуан консульство (закрыто в 1867). В 1886 Франция установила протекторат над о. Мохели, в 1892 — над о-вами Анжуан и Гранд-Комор. С 1909 К. о. — франц. колония; в 1912 административно включена в колонию Мадагаскар. В 1946 К. о., отделённые от Мадагаскара, получили статус франц. «заморской территории». В 1957 на К. о. учреждён Правительств. совет, возглавлявшийся чиновником франц. колон. администрации. В 1961 созд. Палата депутатов, пред. Правительств. совета стал представитель местного нас.; адм. центром К. о. стал г. Морони. В 1968 были расширены полномочия местных органов власти, однако в ведении Франции оставались вопросы финансов, обороны, внеш. сношений. Пр-во Франции представлял на К. о. верховный комиссар. В 1960-х гг. на К. о. возник ряд политич. партий. В 1962 созд. Демократич. объединение коморского народа (ДОКН) и Демокра-

тич. союз. К. о. (ДСКО), представлявшие разные группы мусульм. верхушки; в 1974 ДОКН и ДСКО объединились в Партию за независимость и единство К. о., требовавшую для К. о. независимости на основе «дружбы и сотрудничества» с Францией. В 1963 коморцами, проживавшими в Танганьике (совр. Танзания), основана партия *Движения за национальное освобождение Коморских островов* (МОЛИНАКО), к-рая возглавила антиколон. борьбу; она требовала предоставления независимости К. о., национализации земель традиц. знати и франц. землевладельцев, проведения демократич. реформ. Её деятельность на К. о. была запрещена Францией в 1964 [в 1970 МОЛИНАКО основала на К. о. отделение — Партию эволюции К. о. (ПЭК) — для легальной работы в стране]. ОАЕ признала МОЛИНАКО в качестве офиц. представителя нац.-освободит. движения. За немедленное предоставление независимости К. о. и разрыв отношений с Францией выступила образованная в кон. 1960-х гг. Социалистич. партия К. о. (СПК). На о. Майотта с 1962 действовало Движение народа махоре, отражавшее интересы местной знати и франц. переселенцев; оно требовало для о. Майотта статуса «заморского департамента» Франции. За сохранение и укрепление тесных экономич. и политич. связей с Францией выступали созданная на о. Гранд-Комор в 1972 Партия народа (Умма), она отстаивала терр. целостность архипелага.

На выборах в палату депутатов К. о. в дек. 1972 31 место из 39 получили ДСКО (19) и ДОКН (12). Пред. Правительств. совета стал А. Абдаллах, лидер ДСКО. Палата депутатов 34 голосами против 5 (Движение народа махоре) приняла резолюцию, рекомендовавшую Правительств. совету К. о. совместно с представителями К. о. в Нац. собрании Франции обсудить с франц. пр-вом вопрос о предоставлении архипелагу независимости при сохранении тесных связей с Францией. На состоявшемся в дек. 1974 референдуме 95% нас. К. о. голосовало за независимость, на о. Майотта более 60% голосовавших — против независимости. 6 июля 1975 палата депутатов К. о. провозгласила независимость архипелага. Главой гос-ва и пр-ва Республики К. О. стал президент Абдаллах. Франция признала независимость К. О., но без о. Майотта, к-рый она сохранила в качестве своего «владения» до проведения среди его жителей нового референдума. В авг. 1975 на К. О. произошёл гос. переворот, к власти пришёл находившийся в оппозиции Нац. объединённый фронт К.О. (созд. в кон. 1974), объединивший партии Умма, ПЭК, СПК и др. В 1976 пост президента К. О. занял организатор переворота А. Суалих. Новое пр-во, выступившее за самостоятельную политику страны, национализировало здания (вкл. междунар. аэро-



1. Река на острове Майотта. 2. Остров Майотта. 3. Дорога вдоль побережья. Остров Гранд-Комор. 4. Вулкан Карталя на острове Гранд-Комор.



порт на о. Гранд-Комор) и др. собственности Франции на К. О.; декретировало высылку франц. чиновников; объявило о проведении адм. и агр. реформ (была национализирована крупная зем. собственность). В апр. 1977 были распущены все политические партии и организации.

В мае 1978 произошёл гос. переворот, совершённый при участии отряда «белых» наёмников; Суалих был убит. Власть перешла в руки воен.-политич. директории. По её приглашению вернулись бывшие през. и вице-през. Абдаллах и М. Ахмед (находившиеся после переворота 1975 в изгнании во Франции). Они стали сопрезидентами К.О. Был восстановлен адм. аппарат, распущенный при Суалихе. Возобновилась деятельность франц. и местных частных компаний; кр. собственникам были возвращены зем. владения, национализированные при Суалихе. Пр-во встало на путь всемерного поощрения частного предпринимательства и широкого привлечения иностр. капитала. Состоявшийся в окт. 1978 референдум принял новую конституцию, к-рая провозгласила К.О. Федеральной Исламской Республикой К.О. Ислам был объявлен гос. религией. В окт. 1978 президентом К.О. был избран Абдаллах. В 1979 была провозглашена однопартийная система, в февр. 1982 официально объявлено о создании на К.О. объединённой политич. партии Коморский союз за прогресс (Удзима).

О. Майотта по закону 1976 был предоставлен «особый статус» — «терр. единицы» Франц. Республики. Пр-во К.О. в 1976 обратилось в Совет Безопасности

ООН с просьбой принять меры для сохранения терр. целостности гос-ва К.О. В 1976—83 ГА ООН неоднократно принимала резолюции о необходимости признания о. Майотта неотъемлемой частью гос-ва К.О.

К.О. — чл. ООН (с 1975), ОАЕ, Движение неприсоединения, Орг-ции Исламская конференция.

Дипл. отношения с СССР с 1976.

Политические партии

Коморский союз за прогресс (Union Comorienne pour le Progrès, Udzima), правящая и единственная партия в стране.

В. П. Логинова

Экономико-географический очерк

Господствующие позиции в экономике занимает франц. капитал. Основа экономики — с. х-во. ВВП в 1982 (оценка) — 133,2 млн. долл. США, уд. вес (%): с. х-ва 40,8, пром-сти 5,3, стр-ва 9, торговли и др. 44,9. Ок. 80% лучших земель сосредоточено в руках франц. колонистов и монополий; часть земель — во владении традиц. феодалов. Пашня и многолетние культуры занимают (1977) ок. 42% терр., луга и пастбища 7%, леса и кустарники 16%. К.О. — осн. производитель в мире эфиромасличных культур (иланг-иланг, лимонная мята, базилик, жасмин, розовая пальма и др., в кон. 1970-х гг. ежегодный сбор 60—70 т); по сбору ванили (150—200 т) они занимают в мире 2-е место (после Мадагаскара); гвоздики (ок. 400 т) 3-е место (после Танзании и Мадагаскара). В небольшом кол-ве выращивают кофе, какао, сизаль, корицу, перец, заготавливается копра. Для внутр. потребления производят рис (10—15 тыс. т ежегодно), кукурузу (4—5 тыс. т), маниок (ок. 80 тыс. т), ямс (св. 10 тыс. т) и др. прод. культуры. поголовье (тыс., 1980): кр. рог. скота 78, коз 87, овец 8, домашней птицы 280. Улов рыбы 3 тыс. т (1980).

На о. Гранд-Комор в р-не вулкана Карталя добывается пуццолан (вулканич. туф) — ок. 8 тыс. т в год. Ведутся заготовки древесины, на юге о. Гранд-Комор — 4 небольшие деревообр. ф-ки. Имеется неск. кустарных пр-тий по произ-ву для экспорта эфирных масел и эссенций, экстракта из ванили. Действуют небольшие маслоделательные и мыловаренные предприятия, 3-д газированных напитков. Производство электроэнергии (гл. обр. на ТЭС) 5 млн. кВт·ч (1981).

Дл. автодорог св. 750 км, из них асфальтировано 280 км (1982). Близ Морони — междунар. аэропорт. Морпорт — Муцамуду для судов ср. тоннажа; большие суда встают на якорь в открытом море в Морони и Фомбони.

В 1980 стоимость экспорта 2712 млн. фр. КФА, импорта 6147 млн. фр. КФА. Осн. статьи экспорта: гвоздика (ок. 46% стоимости экспорта), эссенции эфиромасличных (ок. 15%), ваниль (ок. 7%), копра и др.; импорта: продовольствие (в осн. рис), нефтепродукты. Гл. внешне-

торг. партнёры: Франция (ок. 40% импорта и 65% экспорта), США (св. 20% экспорта), Мадагаскар (ок. 20% импорта). Ден. единица — франк КФА.

В. П. Логинова

Здравоохранение

В 1985 рождаемость составила 44, смертность 15,5 на 1 тыс. жит. (в 1975 соответственно 46,6 и 21,7; детская смертность — 44,4 на 1000 живорождённых). В структуре заболеваемости преобладают малярия, детские инфекции, инфекц. гепатит, туберкулёз. В 1972 было 8 больниц на 582 койки (20,8 койки на 10 тыс. жит.), 22 центра здравоохранения с родильными койками. В 1973 работали 19 врачей (1 врач на 15,3 тыс. жит.).



Народное образование

До провозглашения независимости (1975) было введено обязательное обучение детей от 6 до 15 лет, однако оно не осуществлялось. Наряду с гос. школами имелись принадлежавшие мусульм. священнослужителям коранич. школы. Обучение велось на франц. яз. (в коранич. школах — на арабском). В 1962 нач. школы посещало ок. 4,9 тыс. уч-ся, ср. школы (общеобразоват., проф.-технич. пед.) — 160 уч-ся. Накануне провозглашения независимости 95% нас. было неграмотно, нач. школу посещало 23% детей соответствующего возраста, мн. из которых не заканчивали её, к 1981 охват нач. школой детей вырос на 40%

Дети с 4 лет посещают медресе в течение 2 лет, где изучают Коран. Нач. школа 6-летняя, неполная ср. школа первого цикла 4-летняя, полная ср. школа второго цикла (лицей) 7-летняя (4+3). Вводится преподавание на местных яз. В 1982 / 83 уч. г. в нач. и ср. школах обучалось ок. 83 тыс. уч-ся, в 1978 / 79 в традиционных нач. коранич. школах (в к-рых обучают грамоте на араб. яз., преподают курс с.-х. знаний и курс гигиены) обучалось 31,6 тыс. детей. Проф. образование развито слабо (412 уч-ся в 1982), осуществляется на базе нач. школы в ряде ремесл. центров и центров ученичества. Пед. образование даёт пед. уч-ще на базе неполной ср. школы. Вузов нет. В 1978 / 79 уч. г. св. 500 чел. учились за рубежом.

В. З. Клепиков.

КОМОЭ (Comoé, Komoé), река гл. обр. в БСК. Дл. 900 км, пл. басс. 74 тыс. км². Истоки на терр. Буркина-Фасо, протекает по плато и равнинам, образуя пороги и водопады, впадает в Гвинейский зал. Половодье с июля по ноябрь. Ср. расход воды 430 м³/с. Судосходна в ниж. течении.

«КОМПАНИ ДЕ БОКСИТ ДЕ ГИНЕ» (Compagnie des Bauxites de Guinée), смешанная компания в Гвинее, занятая добычей бокситов (р-н Боке). Осн. в 1964. 49% акций и 65% прибылей принадлежат гос-ву, 51% акций — междунар. консорциуму «ХАЛКО майнинг». Годовая добыча 9 млн. т (³/₄ общей добычи в стране). Местонахождение — г. Конакри.

Л. П. Калинин.

«КОМПАНИ ДЕ МИН Д'УРАНИЙОМ ДЕ ФРАНСВИЛЬ» (Compagnie des Mines d'Uranium de Franceville), смешанная компания в Габоне, занятая добычей урановой руды (р-н Мунана). Осн. в 1958. Капитал 1,3 млрд. фр. КФА (1978). 25% акций принадлежит гос-ву, остальные — франц. компаниям (в т. ч. 18,75% — «Компани де Мокта», 3,75% — «Пешине»). Добыча ведётся с 1961 и ежегодно составляет ок. 1 тыс. т (в пересчёте на металл). Местонахождение — г. Либревиль.

В. К. Виганд.

«КОМПАНИ ДЕ МОКТА» (Compagnie de Mokta), частная компания Франции, занятая добычей, переработкой и сбытом чёрных и цветных металлов. Осн. в 1856, совр. название — с 1959. Капитал 42,9 млн. фр. (1978). Входит в состав франц. монополии «ИМЕТАЛ». В Африке участвует в смешанных компаниях (%): в Габоне по добыче марганца в «Компани миньер де л'Огове» (16,9) и урановой руды — в «Компани де мин д'ураньюм де Франсвилль» (18,75), в Нигере по добыче урановой руды в «Сосьете де мин де л'Аир» (7,6), в Марокко в горнорудной компании «Шерифьен д'этиюд миньер дю Марок» (47,15).

В. К. Виганд.

«КОМПАНИ ДЕ ФОСФАТ ДЕ ГАФСА» (Compagnie des Phosphates de Gafsa),

смешанная компания в Тунисе, занятая добычей фосфатов. Осн. в 1897. Капитал 30 млн. динаров (1980). 51% акций принадлежит гос-ву, 47% — частному тунисскому капиталу, 2% — иностранному. Добыча ок. 5 млн. т. Местонахождение — г. Гафса.

В. К. Виганд.

«КОМПАНИ КАМЕРУНЭЗ ДЕ Л'АЛЮМИНИЙОМ» (Compagnie Camerounaise de l'Aluminium), смешанная компания по произ-ву алюминия в Камеруне. Осн. в 1954. Капитал 6,3 млрд. фр. КФА (1981). 25% акций принадлежит гос-ву, 49% — франц. компании «Пешине». Имеет 3-д по произ-ву алюминия в Эдеа мощностью св. 42 тыс. т в год. Местонахождение — г. Дуала.

«КОМПАНИ МАЛЬЕН ПУР ЛЕ ДЕВЕЛОПМАН ДЕ ТЕКСТИЛЬ» (Compagnie Malienne pour le Développement des Textiles), смешанная компания, занятая выращиванием и обработкой хлопка и др. волокнистых культур в Мали. Осн. в 1975. 60% капитала принадлежит гос-ву, 40% — франц. гос. фирме «Компани франсез пур ле девелопман де фибр текстиль», к-рая действует в Мали с 1952. Под хлопком (осн. технич. культурой) занято ок. 100 тыс. га (80 тыс. х-в), урожай хлопка-сырца 150 тыс. т (1980). Компании принадлежит 8 хлопкоочистит. 3-дов.

Г. О. Витухина.

«КОМПАНИ МИНЬЕР ДЕ Л'ОГОВЕ» (Compagnie Minière de l'Ogooué), смешанная компания в Габоне, занятая добычей марганцевой руды. Осн. в 1953. Капитал 5,1 млрд. фр. КФА (1978). 20% акций принадлежит гос-ву, 36% — амер. «Юнайтед Стейтс стил корп.», 17,6% — франц. гос. компании «Кофрамин», 13,3% — «Компани де Мокта» и др. Компания покрывает ок. 20% потребности капиталистич. стран в марганце. Местонахождение — г. Либревиль.

В. К. Виганд.

«КОМПАНИ СЕНЕГАЛЭЗ ДЕ ФОСФАТ ДЕ ТАИБА» (Compagnie Sénégalaise des Phosphates de Taiba), смешанная компания в Сенегале, занятая добычей фосфатов (р-н Тивауан). Осн. в 1957 в результате реорганизации частной франц. компании «Сосьете д'этиюд э де решерш миньер дю Сенегал». Капитал 9 млрд. фр. КФА (1982), 50% акций принадлежит гос-ву, 15,6% — франц. гос. компании, 11,1% — амер. «Интернэшонал минерал энд кемикалс», 23,3% — ряду др. франц. компаний. Добыча ведётся с 1960 и достигает 1,5 млн. т руды в год. Местонахождение — г. Дакар.

В. К. Виганд.

«КОМПАНИ ТОГОЛЭЗ ДЕ МИН ДЮ БЕНИН» (Compagnie Togolaise des Mines du Bénin), гос. компания в Того, занятая добычей фосфатов. Осн. в 1954 при участии франц. и амер. капитала. В 1974 национализирована. Капитал 3,6 млрд. фр. КФА (1977). Вывоз обогащённых фосфатов (с 1961) в объёме ок. 3 млн. т. Местонахождение — г. Ломе.

В. К. Виганд.

«КОМПАНИ ФРАНСЭЗ ДЕ Л'АФРИК ОКСИДАНТАЛЬ» (Compagnie Francaise de l'Afrique Occidentale), частная торг.-пром. компания Франции. Осн. в 1887. Капитал 72 млн. фр. (1977). Участвует более чем в 80 фирмах в странах Зап.



1 Музыкальный праздник в г. Малауджа. Гранд-Комор.
2 Жители острова Гранд-Комор. 3. Зажиточный коморец с острова Майотта. 4. Здание министерства связи и центрального телеграфа в г. Мосони. 5. Город Дзаудзи. Типичная архитектура суахильского города. 6. Парусники-доу на р. Дзаудзи.

Африки: в ЦАР, Конго, Габоне, Нигере, Нигерии, Сенегале, Бенине, Буркина-Фасо, Чаде, Того и др. Имеет торг. филиалы в 11 странах, производств. пр-тия по выпуску изделий из алюминия в 2 странах, текст. комбинаты в 4 странах, трансп. фирмы в 6 странах, хим. и парфюмерные пр-тия в 7 странах, пр-тия по сборке велосипедов в 8 странах.

В. К. Виганд.

КОМПАУНДЫ (от малайского *katupang*, *katrong* — группа зданий, деревня), рабочие лагеря, организованные в Юж. Африке владельцами пром. пр-тий для содержания афр. рабочих, занятых по врем. контракту. Наиб. распространены при горнопром. пр-тиях ЮАР. Представляют собой обнесенную стеной или забором из колючей проволоки территорию с расположенными на ней помещениями барачного типа, в к-рых привезённые из мест вербовки горняки-африканцы проживают без семей в течение срока действия их контрактов (от 3 мес). Особенно строгий режим поддерживается в К. закрытого типа при алмазных рудниках ЮАР.

КОМФО АНОЧЕ, *Окомфо Аноче* [букв. «Жрец Аноче (Аночи или Аночи)»], герой эпич. сказаний и песен ашанти.

С К. А. легенды связывают возникновение города *Кумаси*. К. А. посадил дерево, к-рое выросло за один день, и предложил всем ашанти поселиться под этим деревом, названным «Кум», и основать там столицу всего гос-ва — *Кумаси* («Под деревом»). Когда в одном из сражений с соседними племенами был убит брат К. А. — *вождь* и *жрец* *Кумаси*, на престол вступил *Осей Туту*, а К. А. стал *жрецом*. К. А. добился объединения ашанти, при помощи магии сделав всех *вождей* ашанти зависимыми от *Осей Туту*. К. А. взмахнул железом — раздался гром, небо разверзлось, и с него спустился «золотой трон» — символ единства ашанти. *Вожди* ашанти срезали ногти на руках, а К. А. приготовил из них *снадобье* и сжёг его. Дым окутал трон, и вместе с дымом в него вошла душа народа ашанти. К. А. мог предсказывать ход сражений и судьбу сражающихся, указывал табу, от соблюдения которых зависела победа.

Е. С. Котляр.

КОНАКАТ, Конфедерация ассоциаций Катанги (Confédération des Associations du Katanga, CONAKAT), политич. партия Конго (совр. Заир), осн. в кон. 1957 в *Элизабетвиле* (совр. *Лубумбаши*) группой местных предпринимателей, торговцев и традиц.

вождей (М. *Чомбе*, Г. *Муонго* и др.) Действовала в тесном контакте с группировками европ. (гл. обр. бельг.) колонистов; с самой реакционной из них — *Катангским союзом* — слилась в 1958. Под их влиянием выдвигавшаяся первоначально партий федералистская программа (единое Конго при широкой автономии провинций) трансформировалась в сепаратистскую, проимпериалистическую. После провозглашения независимости Конго **КОНАКАТ**, опираясь на поддержку действовавших в Катанге иностр. монополий, добивалась полного отделения Катанги от Конго и объединения Катанги в гос. сообщество с Бельгией; разрыва отношений с пр-вом П. *Лумумбы*, высылки из Катанги его сторонников. В «Катангском гос-ве» (1960—63) **КОНАКАТ**, не располагая большинством в парламенте, объявила себя правящей партией и сформировала однопартийное пр-во. В 1964—65 **КОНАКАТ** выступала за союз с расистскими режимами Юж. Африки и империалистич. державами, за поощрение деятельности иностранного капитала, упрочение позиций традиционной знати и местных предпринимателей. В 1965 партия была распущена.

Ю. Н. Винокуров.

Названия государств и территорий Африки на физических и экономических картах даны по состоянию на 1 июля 1985 г.

Африка: энциклопедический справочник. Т. 1. А—К. / Гл. ред. А94 А. Громыко. Ред. коллегия: В. М. Васев, А. М. Васильев, Н. И. Гаврилов и др. — М.: Сов. энциклопедия, 1986. — 672 с. с илл.

Энциклопедический справочник «Африка», выпускаемый издательством в 2-х томах, отражает важные социально-экономические и политические перемены, происходящие на Африканском континенте. В справочнике освещаются самые различные стороны экономического развития, географии, истории, идеологии и культуры африканских стран и народов. Справочник состоит из Общего обзора, алфавитной словарной части, приложений и указателей. В 2-х томах помещено около 2000 иллюстраций, по большей части цветных, свыше 200 цветных и черно-белых карт и схем, цветные изображения гербов и флагов. Справочник представляет интерес для широких кругов читателей — специалистов, преподавателей, студентов и др.

А 5000000000—010 св. пл. подписных изд. 1986
007(01)—86

03

ИБ № 126

Сдано в набор 08.05.85. Подписано в печать 27.10.86. Т22901. Формат издания 8 × 108¹/₁₆. Бумага этикеточная пигментированная. Гарнитура Гельветика. Офсетная печать. Объем издания 72,24 усл. печ. л.; 126,46 уч.-изд. л.; 383,46 усл. кр.-отт. Тираж 57000 тыс. экз. Заказ № 1958. Цена 13 руб. 10 коп.

Ордена Трудового Красного Знамени издательство «Советская энциклопедия», 109817, Москва, Покровский бульвар, д. 8

Ордена Трудового Красного Знамени Калининский полиграфический комбинат Союзполиграфпрома при Государственном комитете СССР по делам издательства, полиграфии и книжной торговли, 170024, г. Калинин, пр. Ленина, д. 5.