

А. Ф. ВИКТОРОВ, Д. Г. КАЖЛАЕВ

МАХАЧКАЛА

*Экономико-географический
очерк*

ДАГЕСТАНСКОЕ КНИЖНОЕ
ИЗДАТЕЛЬСТВО
1958

*Экономико-географический очерк написан
А. Ф. Викторовым. Автор разделов:
«Исторические памятники и памятные
места» и «Научные, учебные и культур-
но-просветительные учреждения»
— Д. Г. Кажлаев.*

Краткий экономико-географический очерк «Махачкала» в популярной форме знакомит читателя с природными условиями, историческим прошлым, современным состоянием и некоторыми перспективами развития хозяйства и культуры столицы Дагестанской АССР — города Махачкалы.

В очерке шесть самостоятельных разделов. Им предшествует небольшое введение, где дается общая характеристика Махачкалы.

В разделе «Географическое положение и природные условия» приводятся краткие данные в целом о Дагестане, а также о географическом положении, природе и ресурсах Махачкалы. Раздел «Страницы истории» содержит сведения об историческом прошлом территории города и, в частности, поселка Тарки. В разделах «Старый Петровск» и «Современная Махачкала» рассказывается об экономике и культурном облике города до Великой Октябрьской социалистической революции и в наше время. Раздел «Районы и окрестности города» характеризует внешний облик и внутреннюю географию Махачкалы. В последнем разделе «Черты будущего» указаны общие данные о развитии города в ближайшей перспективе. Все разделы очерка иллюстрированы фотоснимками.

Очерк рассчитан на массового читателя, интересующегося прошлым и настоящим Махачкалы.

К очерку приложено краткое описание исторических памятников, научных, учебных и культурно-просветительных учреждений столицы Дагестанской АССР.

ВВЕДЕНИЕ

В юго-восточной части Северного Кавказа, на западном побережье Каспийского моря, расположен город Махачкала — столица Дагестанской Автономной Советской Социалистической Республики.

В 1957 году исполнилось сто лет с того времени, когда на месте небольшого укрепления Петровское был образован город. Срок для истории сравнительно небольшой, а как много сделано за этот период! В новой социалистической Махачкале сейчас трудно узнать старый Петровск — в прошлом небольшой портовый городишко Дагестанской области.

Современная Махачкала — один из крупных промышленных и культурных центров Северного Кавказа, мощный транспортный узел, через который связываются центральные районы страны с республиками Средней Азии и Закавказья. В развитии города как в фокусе отразились огромные социалистические преобразования, происшедшие за годы советской власти в Дагестане — одной из наиболее отсталых до революции национальных окраин царской России.

Вместе с тем по своему расположению Махачкала — один из живописных приморских городов Кавказа, обладающий своеобразной природой и многими полезными для человека ресурсами. Индустриальный профиль города сочетается здесь с такими природными факторами, как горы, море, горячие минеральные источники.

Большие изменения за годы советской власти произошли в застройке и благоустройстве Махачкалы. В наше время сложился ее архитектурный облик, коренной

реконструкции подверглись многие районы. На месте бывших пустырей возникли новые кварталы, застроенные многоэтажными жилыми, административными и культурно-просветительными зданиями.

Столицей Дагестанской АССР Махачкала стала не случайно. По сравнению с другими городами республики Махачкала выгодно отличается своим географическим положением, что во многом способствовало развитию городского хозяйства и росту населения. Наличие здесь крупного морского порта, единственного на Каспийском море в пределах Северного Кавказа, а также удобного железнодорожного сообщения обусловили возникновение в городе промышленных предприятий на местном и привозном сырье, создание кадров производственных рабочих. Богатства Каспийского моря, ископаемые недр, продукты сельского хозяйства и др. ресурсы послужили сырьевой базой для развития в городе многих отраслей промышленности.

Эти же благоприятные условия содействовали созданию в Махачкале высших и средних специальных учебных заведений, научно-исследовательских и культурно-просветительных учреждений, сыгравших большую роль в развитии науки и культуры народов Дагестана.

Природа и население Махачкалы в какой-то мере выражают характерные особенности Дагестанской АССР. Многонациональность проживающего здесь населения — пример братского содружества многочисленных народностей, населяющих Дагестанскую АССР.

Знаменательная дата в жизни Махачкалы — столетие со времени образования города — совпала с великим историческим событием в истории народов Советского Союза — 40-летием Великой Октябрьской социалистической революции. Для населения Махачкалы это совпадение исторических дат особенно знаменательно, так как только благодаря победе революции создались условия для бурного развития города. В результате победы Великой Октябрьской социалистической революции отсталые и угнетенные в прошлом народы Дагестана впервые получили государственную самостоятельность и право самим строить свою счастливую жизнь. Самоотверженный труд населения и бескорыстная братская помощь всех народов нашей страны позволили Дагестану в короткий срок из отсталой в экономическом и культурном

отношении в прошлом национальной окраины превратиться в одну из развитых автономных социалистических республик на Северном Кавказе.

Под благотворным влиянием Великого Октября росла и развивалась и столица Дагестанской АССР — Махачкала. Коммунистическая партия и Советское правительство оказывают трудящимся Дагестанской АССР огромную помощь в развитии хозяйства и культуры Махачкалы. Только в последние годы правительство РСФСР приняло важные решения, направленные на дальнейший рост жилищно-коммунального хозяйства, благоустройства и культуры города. Познакомить читателей с природными условиями, историческим прошлым города, его современным состоянием и некоторыми перспективами дальнейшего развития — цель настоящего очерка.

ГЕОГРАФИЧЕСКОЕ ПОЛОЖЕНИЕ И ПРИРОДНЫЕ УСЛОВИЯ

Огромный естественный рубеж между Черным и Каспийским морями — Главный Кавказский хребет делит Кавказ на две части — Северный Кавказ и Закавказье. Этот рубеж тянется с северо-запада на юго-восток больше чем на тысячу километров, охватывая многие республики и области РСФСР и Закавказья. На северных склонах крайней восточной части Большого Кавказа, по границе с Грузией и Азербайджаном, разместилась Дагестанская Автономная Советская Социалистическая Республика — самая южная область Российской Федерации.

Дагестан — страна гор. Более половины его территории занимают горы, изрезанные глубокими ущельями, по которым с огромной силой и стремительностью несут свои воды горные реки. На севере, за линией железной дороги Ростов-на-Дону — Баку и по побережью Каспийского моря, местность имеет равнинный характер.

• Горный Дагестан в природном отношении не представляет собой однообразной страны. Предгорная его часть характеризуется пологими склонами гор, широкими плодородными долинами, заключенными между невысокими хребтами и возвышенностями. Почвенно-климатические условия этой части Дагестана благоприятны для земледелия, особенно садоводства. Лето здесь теплое с достаточным количеством осадков, особенно в верхней полосе предгорий. Почвы каштановые, местами черноземы. Растительность в нижней полосе предгорий

преимущественно кустарниковая, в верхней — широколиственные леса (дуб, бук, граб).

За полосой предгорий, которые тянутся с северо-запада на юго-восток, начинается область более высоких гор. И чем дальше расстояние от Каспийского моря на юго-запад, высота гор увеличивается, природа становится суровее, хребты возвышаются острыми гребнями, как бы стеной отделяя эту область от полосы предгорий. Реки текут в глубоких ущельях (каньонах), лесов почти нет. Травы и небольшие сухолюбивые кустарники растут на северных склонах гор. Южные склоны, лишённые влаги, представляют собой крутые, местами отвесные и голые скалы, климат умеренно холодный и довольно сухой. Эту часть территории республики называют Внутренним горным Дагестаном, представляющим собой страну суровой самобытной природы — «...бесконечный лабиринт горных цепей, пиков, скал и ущелий» (В. В. Докучаев).

На юго-западе и юге по границе с Грузией и Азербайджаном, расположена область наиболее высоких в пределах Дагестана горных хребтов — отрогов Главного Кавказского и Бокового хребтов. Вершины гор достигают здесь большой высоты (самая высокая из них Базар-Дюзи — 4480 м над уровнем моря). Отдельные вершины наиболее высоких гор покрыты никогда не тающим снегом и ледниками. Ниже, по склонам гор, находятся альпийские и субальпийские луга и лужайки, лиственные и хвойные леса. Климат в этой части более влажный и холодный по сравнению с Внутренним Дагестаном. Это Высокогорный, или как его принято называть — Альпийский Дагестан, область труднодоступных и менее заселённых гор.

В наше время суровая природа горного Дагестана не поражает уже своей исключительной дикостью и недоступностью, о чем писал в конце прошлого века крупнейший учёный почвовед В. В. Докучаев: всюду видны результаты созидательного труда населения, использовавшего природные условия этого края для развития экономики и культуры. Теперь даже в самых отдалённых уголках Высокогорного Дагестана не чувствуется оторванности от культурного мира. Многочисленные народности, населяющие горный Дагестан: аварцы, даргинцы, лакцы, лезгины и др., благодаря претворению

в жизнь ленинской национальной политики, живут дружной братской семьей, плодотворно трудятся на благо социалистической Родины.

Хозяйственное значение Дагестана огромно. Его недра таят в себе разнообразные полезные ископаемые: нефть, горючий газ, руды железа и цветных металлов, каменный уголь, горючие сланцы, торф, серу, селитру, фосфориты, различное сырье для производства строительных материалов—гипс, известняки, глины, пески. Многие из этих полезных ископаемых теперь разрабатываются, давая народному хозяйству полезную продукцию.

Горные реки — Сулак с его четырьмя Койсу, Самур и другие — обладают большой потенциальной энергией и массой воды, которая служит источником дешевой электроэнергии и орошения крупных массивов земли. На горных реках в Дагестане построено несколько десятков гидроэлектростанций, наиболее крупной из которых является Гергебильская ГЭС на реке Кара-койсу.

Леса предгорного и высокогорного Дагестана, хотя и занимают сравнительно небольшую площадь, но благодаря высокому качеству древесины и наличию значительного количества дикорастущих плодовых деревьев, играют существенную роль в народном хозяйстве. Горные субальпийские луга представляют кормовую базу для отгонного животноводства. Они используются как летние пастбища для скота. По питательности и кормовой массе эти луга часто не уступают горным пастбищам швейцарских Альп.

Природа горного Дагестана наложила свой отпечаток на хозяйственную деятельность человека. Недостаток пахотных земель и наличие обширных летних пастбищ способствовали развитию здесь животноводства, главным образом овцеводства. На горных плато и террасах развивается земледелие с посевами преимущественно зерновых культур — пшеницы, кукурузы. По долинам горных рек, защищенных от вредного влияния ветров, широкое развитие получило садоводство.

Горный Дагестан располагает также богатой фауной. В горных лесах обитает много диких животных и птиц. Особенный интерес представляют парнокопытные животные: дагестанский тур (каменный козел), дикий бородастый козел, серна, обитающие стадами в наибо-

лее высокогорных и труднодоступных для человека местах.

Многие местности горного Дагестана выделяются богатой природой и лечебными ресурсами. Ахты и Рычал-Су в Южном Дагестане славятся своими минеральными источниками, Гуниб — как один из лучших на Кавказе горно-климатических курортов.

Полную противоположность горному Дагестану по своим природным условиям представляет равнинная часть республики. На севере и северо-западе от границы со Ставропольским краем и Чечено-Ингушской АССР, простираются Ногайская степь и обширная Терско-Сулакская равнина, изрезанная долинами рек и многочисленными оросительными каналами. Южнее ее расположена Приморская низменность, которая узкой полосой тянется вдоль Каспийского моря до реки Самур и уступами (террасами) поднимается от берега моря к предгорьям. В далеком прошлом вся низменная часть Дагестана была залита водой и представляла собой морское дно.

Природные условия низменной части Дагестана характерны для полупустыни и сухой степи с засушливым климатом и довольно скудной растительностью. Только южная часть Приморской низменности выделяется субтропическими чертами природы.

Обладая большими массивами плодородных земель и возможностью искусственного орошения, низменная часть Дагестана является районом крупного поливного земледелия (зерновых и технических культур), обширной зоной зимних пастбищ для скота горных колхозов. Дельта Терека (гор. Кизляр) и южная часть Приморской низменности (гор. Дербент и прилегающие к нему селения) — районы крупного виноградарства и виноделия. Побережье Каспийского моря в пределах Дагестана выделяется развитым рыболовством.

Наличие природных ресурсов, выгодное географическое положение, близость моря и железной дороги способствовали развитию промышленности на низменности. Здесь добывают нефть, горючий газ, различные строительные материалы. На всем побережье Каспийского моря работают рыбные промыслы. В городах и рабочих поселках созданы предприятия металлообрабатываю-

щей, химической, текстильной, рыбной, консервной, винодельческой и др. отраслей промышленности.

Махачкала (быв. Петровск) находится на крайнем юго-востоке Терско-Сулакской равнины (под $42^{\circ} 59'$ с. ш. и $47^{\circ} 31'$ в. д.), где она отгораживается от Приморской низменности предгорными хребтами, подходящими почти к самому морю. На одной параллели с Махачкалой в пределах Советского Союза лежат такие южные города, как Сухуми и Фрунзе.

Город удобно разместился на западном побережье Каспийского моря. В этом месте берег делает крутой изгиб в сторону суши, что благоприятствовало созданию здесь искусственной морской гавани. Через Махачкалу проходит важнейшая железнодорожная магистраль Ростов-на-Дону—Баку, связывающая центральные районы страны с Закавказьем. Через свой порт на Каспийском море Махачкала имеет морское сообщение с районами Поволжья и республиками Средней Азии.

Наличие морского порта и железной дороги превратило Махачкалу в крупную перевалочную базу на Каспийском море и способствовало быстрому экономическому развитию города.

Рельеф местности, на которой разместился город — между морем и горой Тарки-тау, возвышающейся над городом более чем на 700 метров, — представляет собой относительно равнинную поверхность. По направлению к горам городская территория повышается по сравнению с уровнем Каспийского моря примерно на 30 метров, но, за исключением возвышенной части, лежит ниже уровня океана¹.

Параллельно берегу тянется крупное взгорье — известняковая гора Анджи-Арка, отделяющая часть города от моря. С севера и юго-востока к городу подступают приморские сыпучие пески — дюны, с юго-запада — передовые предгорные хребты. На юго-восточной окраине города, за линией железной дороги, расположено небольшое озеро Ак-Гёль.

Каспийское море — важнейший естественный фактор, оказывающий существенное влияние на природные условия и хозяйственный профиль города.

¹ Уровень Каспийского моря в настоящее время на 28 метров ниже уровня открытого моря и океана.

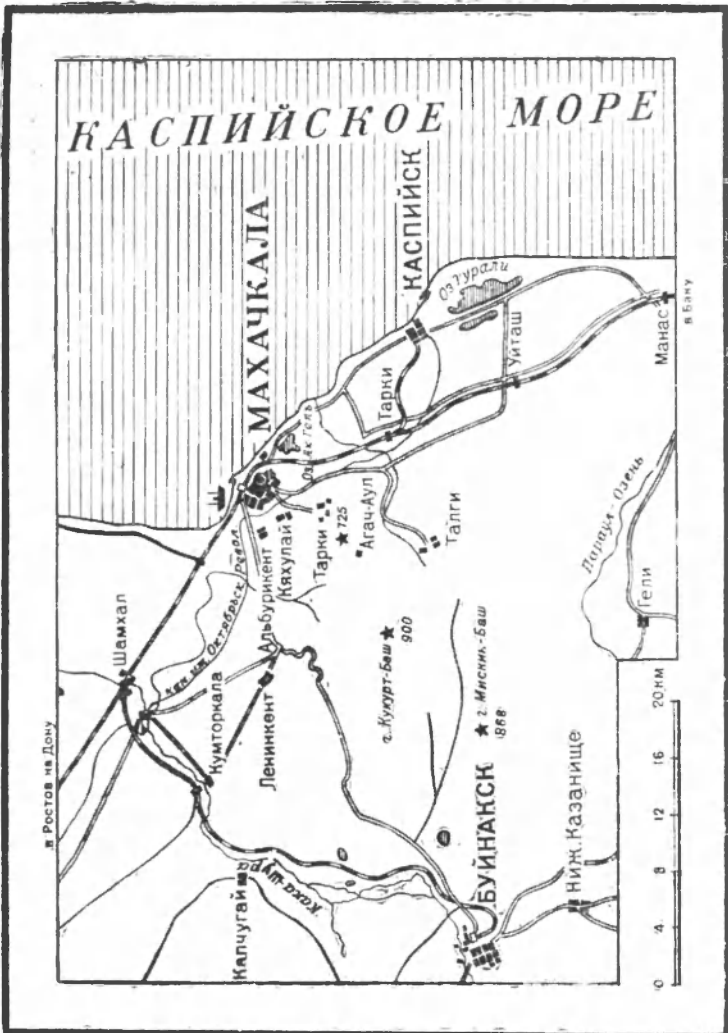


Рис. 1. Географическое положение Махачкалы (карта-схема).

Уровень Каспийского моря не всегда был таким, как в настоящее время. Он подвергался вековым колебаниям. Море то надвигалось на сушу, затапливая низменные места, то отступало, освобождая от воды отдельные части суши. Было время, когда возвышенная часть современной Махачкалы, выступавшая тогда в виде полуострова, омывалась с одной стороны морем, а с другой — узким заливом. По предположению ученых озеро Ак-Гёль и является одним из остатков такого залива, постепенно занесенного отложениями на протяжении многих столетий.

По своим климатическим условиям Махачкала во многом походит на другие приморские города Каспия, и особенно на Баку. Климат Махачкалы, как и всей низкой равнины, континентальный, засушливый. Средняя годовая температура воздуха около 12° тепла.

Лето в Махачкале — жаркое и сухое, бывают дни, когда температура в тени превышает $+36^{\circ}$.

Одной из самых отличительных особенностей климата Махачкалы являются продолжительные и довольно сильные ветры, дующие обычно с двух противоположных направлений: с северо-запада и юго-востока.

Ветры в Махачкале имеют бризовый характер, благодаря чему в летнее время наблюдается менее высокая температура днем и менее низкая — ночью. Днем обычно ветры дуют с моря, охлаждая материк и выравнивая ход температуры, а ночью — с берега. Интересно отметить, что сильные ветры в дневное время очень часто прекращаются к концу дня, в результате чего вечера в Махачкале летом обычно безветренны. Проводимые работы по благоустройству (асфальтирование и озеленение улиц и площадей города) несколько сглаживают отрицательное влияние ветров на климат Махачкалы.

Зима в Махачкале умеренно-холодная, средняя месячная температура колеблется от $-0,1$ до $+2,4^{\circ}$. Вместе с тем при сильных северо-западных ветрах, преобладающих зимой, морозы в отдельные годы достигают 25° ниже нуля. Самым холодным месяцем, обычно, бывает январь, когда средняя температура, хотя и незначительно, имеет минусовый режим ($-0,1^{\circ}$). Заморозки в Махачкале начинаются в середине ноября и оканчиваются во второй половине марта. Выпадающий снег, обычно, не создает прочного снегового покрова, он держится не-

долго. В отдельные годы снег вообще не лежит. Но зимы в Махачкале не постоянные. Наряду с малоснежными здесь, хотя и редко, бывают зимы (1954/1955 годы), когда выпадает много снега и лежит он продолжительное время.

Осень — наиболее благоприятное время года; в этот период сравнительно тепло и сухо. Когда в Москве, и особенно в Ленинграде, наступает период осенних дождей и холодов, в Махачкале можно ходить еще без теплой одежды. Осенний период в Махачкале заметно теплее весеннего. Осень как бы забирает часть тепла у весны, в связи с чем в конце весны наблюдается резкий переход от холода к жару.

Осадков в Махачкале выпадает сравнительно мало. В среднем за год не более 450 мм. Наибольшее количество их выпадает осенью и зимой. Количество дней с осадками невелико. Дожди часто проходят в виде ливней, в результате чего почва не в состоянии впитать влагу, и значительное количество воды со стремительной силой стекает в море.

Почвенный и растительный покров в районе города характерен для всей низменной части Дагестана. Типичными почвами здесь являются луговые, лугово-болотные и солончаковые, на повышенных местах — светлокаштановые. По побережью моря — дюнные пески. На этих почвах произрастает довольно скудная травяная растительность. Лесов в окрестностях города мало. Только смешанный молодой лес и кустарники покрывают склоны горы Тарки-тау. С северо-запада город огораживается небольшими участками посаженного леса и зарослями кустарника.

Почвенно-климатические условия Махачкалы, несмотря на засушливость климата, в общем благоприятны для земледелия. Пригородные колхозы и подсобные хозяйства на орошаемых землях с успехом выращивают овощи, плоды и виноград.

Территория Махачкалы богата полезными ресурсами. В западной части города, ближе к горам, добывают нефть и горючий газ. Известняки горы Тарки-тау — хороший строительный материал и сырье для производства извести и цемента. В окрестностях города много качественных кирпично-черепичных глин, кварцевых и строительных песков. В результате бурения нефтяных

скважин выявлено много источников подземных горячих вод различной минерализации и химического состава, часть из которых используется как питьевая и лечебная. Эти воды нашли также широкое применение в бытовых и производственных целях. В районе озера Акгель залегают лечебные грязи.

Огромны богатства Каспийского моря. Рыбные запасы Каспия— крупная сырьевая база рыбоконсервной промышленности города. Минеральные соли морской воды — хорошее сырье для химической промышленности. В Туралинских озерах, расположенных недалеко от Махачкалы, в прошлом добывался мирабилит (сульфат) для производства сернистого натрия.

Море имеет также большое курортно-оздоровительное значение. Морские купания и солнечные ванны— ценные бальнеологические факторы.

СТРАНИЦЫ ИСТОРИИ

В далеком прошлом по западному побережью Каспийского моря из Восточной Европы в Закавказье и страны Ближнего Востока проходила сухопутная дорога через Дагестан. Узкая полоса низменной равнины между горами и Каспийским морем («дагестанский коридор») служила объектом притязаний могущественных в тот период государств — России, Ирана и Турции. Тот, кто обладал «дагестанским коридором», и, в частности, Дербентской крепостью, являлся, по-существу, хозяином положения на Северном Кавказе и в Закавказьи.

Немаловажную роль в истории борьбы за обладание этим коридором, наряду с Дербентом, сыграл Тарки — аул, расположенный на территории современной Махачкалы, и тесно связанный с историческим прошлым города. Тарки в прошлом занимал очень выгодное стратегическое положение. Находясь в небольшом ущелье на склоне горы Тарки-тау, недалеко от берега моря, он как бы охранял вход в «дагестанский коридор». Через Тарки проходил Волжско-Каспийский торговый путь, соединявший Москву, Казань и Астрахань с Дербентом, Шемахой и Баку. Торговые караваны обычно делали остановку в Тарки и затем двигались дальше на Дербент.

О существовании аула Тарки (или как его называли в прошлом города Тарку) известно с XV века¹. В этот

¹ Тарку в переводе «узкий овраг» (ущелье) — с XVI в. до 1867 г. резиденция шамхалов. С 1813 г. входил в состав Прикаспийского края, с 1860 г. — в Дагестанскую область. В Дагестанском краеведческом музее имеется старинная гравюра, на которой изображен Тарку — город в Дагестане у Каспийского моря.

период Тарки второй после Дербента торговый центр Дагестана, был столицей шамхалов — владетельных князей Тарковских, которым принадлежали обширные земли кумыков на Прикаспийской низменности.

Учитывая важное стратегическое значение аула Тарки, Россия еще в середине XVI века делала попытку отвоевать его у Турции и Ирана. В 1560 году видный воевода Ивана Грозного Черемисинов совершил поход из Астрахани на Тарки, взял его и заставил шамхала уйти в горы.

В 1590—1591 годах «воевал Шамхал» русский воевода Григорий Засекин и занял реку Сулак. В 1594 году воевода кн. Андрей Хворостинин по приказу русского царя Федора вторично предпринял военный поход в земли шамхалов и занял Тарки, но удержать его также не смог.

В 1604 году русские воеводы Бутурлин и Плещеев предприняли новый большой поход и взяли Тарки, возведя укрепления — новый город. Удержаться в нем, однако, удалось недолго. В следующем году, несмотря на крупные силы, участвующие в походе, русские воеводы потерпели поражение. Под давлением превосходящих сил противника, главным образом турецких войск, русские должны были уйти из Тарку, понеся большие потери.

Имеющиеся исторические документы свидетельствуют о том, что население Тарки старалось освободиться от вассальной зависимости Турции и Ирана и многократно посылало своих послов к терскому воеводе и в Москву с просьбой принять в свое подданство.

Так, например, еще в 1557 году шамхал Тарковский отправил к Ивану Грозному посла с просьбой о принятии кумыкских земель в русское подданство. В 1610 году владетели Тарки Гирей и Эльдар Сурхаевы дали присягу (шерть) терскому воеводе о верности Московскому царю. В 1614 году шерть была повторена, и тогда же от Гирея Тарковского с грамотой к царю поехал посол, вернувшийся с ответной царской грамотой и подарками. Посольством устанавливалась вассальная зависимость тарковских земель от России. С 1614 по 1642 гг. в Москве побывало 13 посольств от тарковских владетелей. Однако еще долго Тарки находились в такой же зависимости и от Персии.

Двойная зависимость не помешала аулу Тарки иметь торговые отношения с Московским государством. Еще в начале XVI века послы — купцы тарковских владетелей Эльдара и шамхала Сурхая возили свои товары (овчины, шубы бараньи, ковры) в Москву, Астрахань, в город на Тереке. В свою очередь привозили из России сукна, меха, кубки, котлы, а по специальному разрешению — даже оружие. Более тесные отношения у Тарки в тот период существовали с русским городом, возникшим в устье Терека, на его протоке Тюменке. Однако в XVI—XVII веках связь Тарки с Россией не была постоянной по причине многочисленных походов и войн, которые непрерывно велись на Северном Кавказе¹.

Особое место в истории Тарки занимает Персидский поход Петра Первого. Этот поход, как известно, начался летом 1722 года из Астрахани движением сухопутной армии и флота, через территорию Дагестана на Баку. В конце июля 1722 года петровская флотилия пристала к Аграханскому полуострову и устроила здесь укрепленный лагерь. Сюда же подошли сухопутные войска, которые двигались по астраханским степям.

Правитель Тарков шамхал Адиль-Герей не только не препятствовал движению русских войск, а наоборот, приветствовал их. В начале августа 1722 года недалеко от сел. Аксай шамхал встретил Петра и передал ему в подарок трех лошадей с богатой сбруей, 600 повозок для багажа, запряженных двумя быками и 150 быков на пищу войску². Недалеко от Тарки на Анджи-Арка русские войска разбили лагерь. Это место до сих пор известно под названием «Петровской горки» (старая часть города, где находится маяк). 13 августа 1722 года русские войска вступили в Тарки, пробыв здесь три дня перед походом на Дербент.

В результате Персидского похода все земли на побережье Дагестана, в том числе и Тарки, до 1735 года были присоединены к России. Это положило начало более широким торговым отношениям Тарков с русскими.

¹ Е. Н. Кушев а. Русско-дагестанские отношения в XVI—XVII вв. Материалы научной сессии по истории народов Дагестана. Даг. филиал АН СССР, 1954 г.

² М. М. Ихилов. Значение персидского похода Петра I (1722—1723 гг.) для Дагестана. Материалы научной сессии по истории народов Дагестана. Даг. филиал АН СССР, 1954 г.

Из России стали в большом количестве завозиться промышленные товары, железо, медь, продовольствие, в которых местное население испытывало большую нужду. В Тарки возникли торговые лавки русских купцов. Местные купцы получили больше льгот для свободной торговли в пределах России.

После окончательного присоединения Дагестана к России в 1813 году, что, несмотря на колонизаторскую политику царизма, имело большое прогрессивное значение для Дагестана, — роль аула Тарки еще больше возрастает. Он становится военно-стратегическим пунктом для защиты Прикаспийских земель от посягательств иностранных завоевателей.

В целях защиты аула Тарки в 1821 году на вершине горы Тарки-тау, над городом, генералом Ермоловым была сооружена крепость «Бурная». Остатки этой крепости сохранились и до наших дней. В 1831 году крепость подверглась блокаде горцев под руководством Кази-Муллы (Гази-Магомед).

В 1839 году крепость была упразднена и ее гарнизон переведен в укрепление Низовое, построенное на берегу моря, примерно в районе теперешней ж. д. станции Тарки. В 1843 году горцы сожгли на берегу склады провианта, захватили купеческий караван и в течение нескольких дней осаждали укрепление Низовое.

В 1844 году вместо упраздненного укрепления Низовое на холмистом взгорье Анджи-Арка было заложено новое укрепление Петровское, названное так в память пребывания здесь Петра I. Местное население его называло Анджи-Кала — мучная крепость. Через это укрепление осуществлялось снабжение продовольствием (гл. образом мукой), поступавшим из России морским путем.

Создание военного укрепления положило начало развитию на этом месте города. Вблизи крепости были построены жилые дома для офицеров, семейных солдат, купцов. В 1852 году сюда были переселены 40 хозяйств из Темир-Хан-Шуры (Буйнакск). С учреждением в 1848 году государственной таможни укрепление Петровское начинает играть большую роль как крупный для этого района торговый пункт.

В 1851 году вблизи укрепления были разбиты виноградники, саженцы которых привезены из Крыма. К это-

му времени в укреплении насчитывалось уже более 150 домов, причем количество их с каждым годом увеличивалось. Стали появляться строения и за крепостными стенами. Военное укрепление теряло свое прежнее назначение и перерастало в поселение гражданского типа. В 1857 году укрепление Петровское было преобразовано в город Петровск, ставший позднее центром экономической и культурной связи Дагестана с Россией¹.

Большое влияние на образование и дальнейшее развитие города оказало сооружение искусственной морской гавани и железной дороги, сделавших Петровск важным транспортным пунктом.

Вопрос о сооружении морской гавани был поднят еще при организации Петровского укрепления, так как без нее суда терпели аварии. Первый проект искусственной гавани был составлен в 1856 году и утвержден в 1859 году. С этого времени и началось строительство гавани. В 1861 году построен северный мол. Сооружение гавани с удлинением мола закончено только в 1881 году, она строилась почти 22 года. С постройкой порта между Петровском и Астраханью установилось регулярное движение судов.

В 1892 году были начаты работы по продолжению Владикавказской (ныне Орджоникидзевской) железной дороги от Грозного к Петровску. Управлению дороги было передано во временное пользование около 22 десятин портовой территории, дом портовой администрации для устройства пассажирского зала, разрешено устройство каменных набережных. В 1893 году железнодорожная линия была построена и по ней открыто движение поездов. Первоначально намечалось, что железная дорога от Петровска на Дербент и Баку пройдет вблизи горы Тарки-тау, а не по берегу моря. Однако, начатое в 1896 году строительство ж. д. ветки на Дербент, все же было осуществлено по берегу моря, что видимо, сделано по настоянию купцов, которым была невыгодна дальняя перевалка грузов с железной дороги в порт. Впоследствии это оказало неблагоприятное влияние на положение города. Железная дорога отрезала город от

¹ Указ об образовании города Петровска принят 24 октября 1857 года и утверждено «Положение об управлении портового города Петровска, учреждаемого при Петровской крепости на северо-западном берегу Каспийского моря».

моря, создав большие трудности развитию его хозяйства и благоустройства как приморского города и курорта. Не будь этого, развитие города могло бы получить иной характер и направление.

В Петровске побывал ряд крупных русских ученых. Летом 1852 года в укреплении Петровском был почетный член Петербургской Академии наук, крупный геолог Г. В. Абих, исследовавший Талгинские сероводородные источники и грязевые озера. В 1872 году сюда приезжал крупный ученый-почвовед В. В. Докучаев, занимавшийся изучением черноземов на Кавказе.

СТАРЫЙ ПЕТРОВСК

В начальный период своего существования Петровск являлся небольшим портовым городом бывшей Дагестанской области¹. Тогда это было маленькое поселение, разбросанное по побережью моря, главным образом в районе, примыкающем к портовой территории. О том, что город в то время жил замкнуто, без признаков какого-либо роста, можно судить по численности населения. За два десятилетия (с 1866 по 1886 годы) население города почти не изменилось. В 1866 году здесь насчитывалось 2203, а в 1886 году 2285 жителей.

Рост хозяйства и численности населения в Петровске начался лишь в конце прошлого столетия, в период общего промышленного подъема в России, и связан с сооружением морского порта и Петровской ветки железной дороги. В 1896 году в городе уже насчитывалось около 10 тысяч жителей. За 11 лет население Петровска увеличилось в 3,3 раза.

Промышленные предприятия первоначально начали возникать здесь преимущественно для обслуживания нужд городского населения.

В 1876 году на базе квасоварен был построен пивоваренный завод. Это было первое промышленное предприятие в Петровске, которое давало большие прибыли своему владельцу. Позднее в городе были построены две табачные фабрики.

¹ Административно Петровск входил в Таркинский участок Темир-Хан-Шуринского округа Дагестанской области, образованного в 1878 году с центром в городе Темир-Хан-Шуре (ныне Буйнакск).

В 1900 году в Петровске была построена бумагопрядильная фабрика «Каспийская мануфактура» (теперь ордена Трудового Красного Знамени прядильно-ткацкая фабрика имени III Интернационала). Это было самое крупное промышленное предприятие в Дагестанской области. В 1913 году здесь работало свыше 500 рабочих, были установлены прядильное оборудование и механические ткацкие станки. Ежегодно фабрика давала несколько миллионов метров хлопчато-бумажной ткани (суровой бязи).

Сооружение в гор. Петровске крупной прядильно-ткацкой фабрики было вызвано прежде всего возможностью получения из Средней Азии дешевым морским транспортом сырья-хлопка, наличием огромного рынка сбыта продукции (Кавказ, Иран).

В период 1900—1913 годов в Петровске возник ряд других промышленных предприятий: фабрика стальных канатов, гвоздильный завод, типография, мельница, пищевые предприятия, обслуживающие нужды городского населения. По данным «Обзора Дагестанской области» за 1913 год в городе насчитывалось 15 предприятий фабрично-заводской промышленности, преимущественно мелких полукустарных (не считая бумагопрядильной фабрики), на которых работало всего 763 рабочих. В 1914 году в Петровске был построен небольшой нефтеперегонный завод.

Особое место в развитии хозяйства дореволюционного Петровска занимал рыбный промысел. После 90-х годов прошлого века, когда появилась возможность дешевой транспортировки рыбы в центральные районы России, на побережье Каспия, в районе города Петровска, стало возникать большое количество рыбных промыслов. Используя дешевую рабочую силу — крестьян-отходников, рыбопромышленники получали огромные барыши, неся лишь незначительные затраты на организацию промыслов.

В 1892 году крупный астраханский рыбопромышленник Воробьев, которого прельстили богатства вод Каспийского моря, построил севернее Петровска (где теперь расположены южные рыбозаводы комбината Главный Сулак) несколько рыбных промыслов. На этих промыслах добывалось большое количество сельди. Каспийская сельдь, отправляемая по железной дороге вглубь

страны, давала рыбопромышленнику значительную прибыль.

Для упаковки и засолки рыбы требовалось в большом количестве тара и поэтому неудивительно, что в Петровске в этот период организуются крупные бондарные мастерские, на которых было занято много рабочих. В 1905 году в городе уже насчитывалось до 800 бондарей.

В 1914 году в Петровске был построен механизированный бондарный завод (ныне бондарный завод имени Ермошкина) и холодильник.

На рыбных промыслах, бондарных мастерских и др. предприятиях Петровска рабочие жестоко эксплуатировались капиталистами. В бондарной промышленности до 1905 года рабочий день не был ограничен какими-либо рамками. Рабочих заставляли работать по 15—18 часов в сутки. Только с 1905 года на предприятиях Петровска был формально введен 12-ти часовой рабочий день, который продолжался с 6 часов утра и до 6 часов вечера¹.

Кроме промышленных рабочих, в городе было много ремесленников, занимавшихся строительными работами, извозом и т. д. В 1913 году в Петровске насчитывалось более 700 таких ремесленников. Наибольшее количество из них приходилось на строительных рабочих (147 чел.), извозчиков (181 чел.), портных (69 чел.)

Рабочие Петровска под руководством большевиков принимали активное участие в революционном движении. В период первой русской революции Петровск являлся центром социал-демократического движения в Дагестане.

Первые революционные выступления были организованы рабочими бумаго-прядельной фабрики «Каспийская мануфактура», бондарных и железнодорожных мастерских. Впоследствии рабочие Петровска не прекращали борьбу с капиталистами, организуя массовые забастовки, демонстрации, создавая на предприятиях революционные организации. Эти революционные вы-

¹ М. Косицин. «Революционное движение среди рабочих-бондарей промышленности Дагестана накануне Октябрьской революции». Очерки истории Дагестана. Т. 1. Даггосиздат. 1950 г.

ступления рабочих Петровска сыграли большую роль в развитии политического самосознания рабочих и оказали существенное влияние на революционное движение во всем Дагестане. Много помогли этому русские рабочие-революционеры, высланные в Дагестан из центральных районов России за «политическую неблагонадежность». Большую помощь революционным рабочим Петровска оказывали большевики Баку и Грозного.

Крупным организатором социал-демократического движения в Дагестане и руководителем созданного в 1906 году в Петровске Дагестанского комитета РСДРП являлся Иван Васильевич Малыгин, один из 26 бакинских комиссаров, зверски расстрелянных в 1918 году английскими интервентами в Баку. Смелыми вожаками петровских бондарей были русские рабочие-революционеры Никита Ермошкин, Иван Котров и другие, имена которых названы предприятия и улицы Махачкалы.

Городское хозяйство старого Петровска было бедным, неблагоустроенным. В начале XX-столетия в городе насчитывалось 16 улиц и 17 переулков. Жилые кварталы застраивались преимущественно одноэтажными саманными домами. Из 600 домов, которые числились в тот период, только 184 были каменные, остальные построены из самана. Улицы в большей своей части незамощенные (мощенных улиц было только четыре), освещались подслеповатыми керосиновыми фонарями. О «благоустройстве» города лучше всего свидетельствуют названия самих улиц — Грязная, Степная и переулков — Косой, Глухой, Безымянный.

Более благоустроенной и оживленной частью города являлись кварталы, прилегающие к морскому порту и станции железной дороги. Центр города ограничивался улицами Бярятинской (ныне ул. Буйнакского), Садовой (ул. Маркова), Инженерной (ул. им. В. И. Ленина), Соборной (ул. Оскара), Базарной (ул. Пушкина), заселенными преимущественно зажиточными людьми.

На главной для того времени улице — Бярятинской, где можно было увидеть два-три двухэтажных дома, размещались гостиница «Гуниб» с тремя номерами, три-четыре магазина, аптека, убогий кинотеатр с многообещающим названием «Прогресс». На месте, где сейчас находится Госбанк, помещался постоялый двор.

Дальше от центра города, на окраинах царила глушь и запустенье. Соборная площадь (ныне им. И. В. Сталина) представляла собой захламленную неблагоустроенную территорию. Привокзальная площадь была застроена покосившимися лавченками, харчевнями и питейными заведениями. Дальше начинались пустыри. Трудовое население ютилось в саманных домишках.

Особенно плохо город был обеспечен водой. Долгое время население пользовалось водой из искусственных бассейнов. В конце XIX века в городе был построен небольшой водопровод, не обеспечивавший, однако, нужд населения. Из Кяхулайских родников вода поступала по чугунным трубам в водонапорный бассейн, который был построен вблизи маяка, а оттуда по водоразливным трубам — в город.

Не лучше выглядел Петровск и в культурном отношении. Первая начальная школа была здесь открыта в 1876 году в здании, где теперь помещается музыкальное училище. В 1897 году были открыты городское 4-классное и три начальных училища. В 1903 году основана женская гимназия, теперь средняя школа № 2, а в 1905 году — мужская гимназия (здание школы № 1 им. В. И. Ленина). В 1913 году в Петровске было всего 12 учебных заведений, в которых насчитывалось 1693 учащихся.

Культурных учреждений, кроме кинотеатра, не было; правители города и не заботились об этом: так было спокойней. «Образованием» и развлечением рабочих занимались духовные пастыри и владельцы питейных заведений, которых насчитывалось десятками. О «культурном» обслуживании населения убедительно говорит следующий факт. Когда знаменитый русский певец Ф. И. Шаляпин проездом из Тбилиси остановился в Петровске, «отцы города» не смогли собрать нужную сумму денег для оплаты артисту; он так и уехал, не выступив с концертом.

Медицинской помощью в Петровске могли пользоваться немногие. До революции здесь была всего одна больница (не считая железнодорожной и тюремной больниц) на 12 коек. Врачебный персонал городской больницы состоял из одного врача и 3-х фельдшеров.

По городскому бюджету 1899 года на народное образование было выделено всего 3%, а на медицинское

обслуживание и того меньше — только 0,5% всех ассигнований, зато на содержание городского управления и полиции тратились значительные средства.

Некоторое развитие промышленности и торговли в Петровске способствовало росту его населения. В 1912 году здесь насчитывалось 24 тысячи жителей, в том числе из коренного населения немногим более 3 тысяч человек. По сравнению с 1897 годом, т. е. за 15 лет, численность населения в городе увеличилась почти в два с половиной раза.

СОВРЕМЕННАЯ МАХАЧКАЛА

Великая Октябрьская социалистическая революция открыла новую страницу в истории Петровска. 25 октября 1917 года в Петровске был создан Совет рабочих и военных депутатов. В ноябре 1917 года под руководством большевиков во главе с пламенным революционером-дагестанцем У. Буйнакским был образован Военно-революционный комитет, ставший органом советской власти в Дагестане.

Новая жизнь города началась с ожесточенной борьбы трудящихся за советскую власть. В течение двух с половиной лет с оружием в руках отстаивали они город от иностранных интервентов, банд контрреволюционеров и местных феодалов. Вдохновителем и организатором борьбы трудящихся за власть Советов в Петровске, как и во всей нашей стране, являлась Коммунистическая партия.

Во главе борьбы трудящихся города стоял Военно-революционный комитет. Для защиты советской власти комитет организовал Красную гвардию. Рабочие Петровска горячо откликнулись на призыв большевиков и активно участвовали в формировании местных частей Красной Армии. Членами Военно-революционного комитета г. Петровска, кроме У. Буйнакского, были такие стойкие революционеры как Гамид Далгат, Зиновий Захарочкин, Никита Ермошкин, Джемалутдин Атаев и др., отдавшие свою жизнь за победу народной власти. Военным Комиссаром Петровска в 1918 году был член Областного военно-революционного комитета Николай Тутышкин.

Упорная борьба за Петровск вызывалась его особым положением на Северном Кавказе. Являясь крупной железнодорожной станцией и единственным морским портом на Каспийском море в пределах Северного Кавказа, Петровск был важным стратегическим и транспортным пунктом. Он привлекал к себе особое внимание интервентов и контрреволюционеров, которые стремились в период гражданской войны максимально использовать богатство Северного Кавказа — хлеб, нефть.

С целью удержать город в своих руках интервенты и контрреволюционеры подвергали Петровск неоднократным грабегам и разрушениям, жестоко расправляясь с его защитниками. В марте 1918 года на город напали банды «имама» Гоцинского, а в сентябре — отряд казачьего полковника Бичерахова. В ноябре того же года Петровск захватили германо-турецкие, а в декабре англо-американские интервенты, которые организовали здесь военную базу для борьбы с советской властью. В мае 1919 года город подвергся грабежу банды Деникина, зверски расправившейся с одним из видных революционеров Дагестана — Буйнакским¹.

Благодаря упорному сопротивлению защитников города и помощи, которую оказывали им советское правительство, трудящиеся Северного Кавказа, Астрахани, Баку, все попытки контрреволюционеров и интервентов удержать Петровск в своих руках кончались провалом. В. И. Ленин, внимательно следивший за событиями на Северном Кавказе, учитывая большое транспортное значение Петровска для снабжения страны топливом, еще в 1919 году дал указание Реввоенсовету XI армии: «Обсудите немедленно первое — нельзя ли ускорить взятие Петровска для вывоза нефти из Грозного»².

Упорная борьба принесла победу. 30 марта 1920 года части Красной Армии вместе с отрядами красных партизан Дагестана окончательно освободили Петровск от захватчиков.

¹ Уллубий Буйнакский — председатель Петровского военно-революционного комитета и подпольного Дагобкома РКП(б) расстрелян деникинскими палачами 16 августа 1919 года на станции Темиргое.

² В. И. Ленин. — Военная переписка 1917—1920 гг. Москва, 1942 г.

Приказом Дагестанского революционного комитета 14 мая 1921 года Петровск был переименован в Махачкалу, в память одного из организаторов борьбы за советскую власть в Дагестане — Махача Дахадаева — и стал столицей Дагестанской Автономной Советской Социалистической Республики¹.

С освобождением города перед его жителями встала главная задача — восстановить разрушенное хозяйство. А разрушения были значительные: большинство предприятий не работало. Быстрее всего восстановили свое предприятие рабочие бумаго-прядельной фабрики. За успехи в восстановлении производства и увеличении выпуска продукции фабрика им. III Интернационала в 1923 году одной из первых в стране была награждена орденом Трудового Красного Знамени.

Не только восстанавливались ранее действовавшие предприятия, но строились и новые фабрики и заводы. В 1925 году в Махачкале построен крупный рыбоконсервный завод, в 1927 году — мебельная фабрика, в 1929 году — винодельческий завод, в 1930 году — химический и в 1932 году — ремонтно-механический (ныне машиностроительный завод им. М. Гаджиева). В довоенные пятилетки в городе возникло много предприятий легкой и пищевой промышленности, обслуживающих нужды населения. В годы Великой Отечественной войны в Махачкале открыт нефтяной промысел.

Развитие городского хозяйства и рост численности населения во многом зависели от обеспечения Махачкалы водой. Родники горы Тарки-тау, снабжавшие город питьевой водой, не в состоянии были обеспечить нужды городского хозяйства. Проблема снабжения водой была разрешена путем строительства канала от реки Сулак до Махачкалы протяжением более 70 километров. В строительстве канала принимали участие все трудящиеся Дагестана. Это была всенародная стройка. Она закон-

¹ Магомед-Али Дахадаев (Махач) родился в 1883 году в семье кузнеца в сел. Унцукуль. В 1900 году поступил в Петербургский институт путей сообщения. Исключен из института за участие в студенческих волнениях, в 1905—1906 гг. — один из руководителей революционного движения в Дагестане, в 1917—1918 гг. — член Областного военно-революционного комитета, военный комиссар Дагестанской области. Зверски убит бандой Тарковского у селения Верхний Дженгутай, 20 сентября 1918 года.

чилась полным успехом. В 1923 году канал был сдан в эксплуатацию и ему было присвоено имя Октябрьской революции. За героический труд народа на строительстве канала Советское правительство наградило Дагестанскую АССР орденом Трудового Красного Знамени. Наряду с водоснабжением города Махачкалы канал в значительной мере служил также целям орошения Прикаспийской низменности.

Кроме промышленных предприятий в городе возникло много учебных, культурно-просветительных и лечебных учреждений, построены коммунальные предприятия и жилые дома.

В 1931 году в Махачкале был создан педагогический институт, в 1932 году — сельскохозяйственный и медицинский институты, в которых впервые в Дагестане была начата подготовка квалифицированных кадров из местных народностей. В 1933 году в городе построена крупная клиническая больница, в 1937 году — республиканская библиотека. Кроме них в Махачкале построено много школ, детских учреждений, амбулаторий и др.

В настоящее время социалистическая Махачкала — один из крупных промышленных городов на Северном Кавказе. Здесь имеются предприятия машиностроения и металлообработки, нефтедобычи, химической, легкой, пищевой промышленности.

Нефтяная промышленность Махачкалы сравнительно молодая отрасль хозяйства. Добыча нефти здесь впервые начата в период Великой Отечественной войны (1942 год). Наряду с нефтью добывают попутный нефтяной газ, используемый в качестве топлива.

Предприятия машиностроения и металлообработки появились в период довоенных пятилеток. На базе небольшого металло-ремонтного предприятия местной промышленности в Махачкале возник крупный машиностроительный завод имени М. Гаджиева. Завод изготавливает машины и оборудование для морского флота. Во время Великой Отечественной войны завод успешно выполнял заказы для фронта и ему дважды было присуждено **Красное Знамя Государственного Комитета Обороны**. Кроме него в городе работают судоремонтный завод Каспийского пароходства, автотрактороремонтный завод, мотороремонтный завод и другие предприятия. Во время войны, когда экономические связи Дагестана с цент-

ральными районами были затруднены, в Махачкале возникли предприятия по производству различных металлоизделий для населения — Металлопромкомбинат, завод «Металлист» и др.

В городе работает химический завод по производству сернистого натрия.



Рис. 2. На прядильно-ткацкой фабрике им. III Интернационала.

В Махачкале сосредоточены также многие крупные предприятия легкой и пищевой промышленности Дагестана. На старейшем текстильном предприятии республики — прядильно-ткацкой фабрике имени III Интернационала в последние годы осуществлена полная техническая реконструкция. Малопроизводительные прядильные машины и механические ткацкие станки заменены новым отечественным прядильным оборудованием и автоматическими ткацкими станками. Выработка хлопчатобумажных тканей по сравнению с дореволюционным периодом на фабрике увеличилась в несколько раз. На фабрике работают в основном женщины, из них много горянок, полностью овладевших профессиями прядильщиц, ткачих. Широко известны в республике имена знатных работниц фабрики: депутата Верховного Совета СССР, помощника мастера прядильного производства



Рис. 3. Махачкалинский консервный комбинат.

Е. А. Фомичевой, депутата Верховного Совета ДАССР прядильщицы Н. П. Абазовой, передовой ткачихи-новатора Загирад Маджуевой.

Крупным предприятием рыбной промышленности является Махачкалинский рыбоконсервный комбинат. Продукция его широко известна за пределами Дагестана. В составе комбината — механизированный консервный завод, вырабатывающий разнообразную продукцию. Рыбные консервы с маркой комбината пользуются большим спросом у потребителя. Жирообрабатывающий завод занимается производством медицинского и технического рыбьего жира.

Для обслуживания рыбной промышленности в Махачкале работает крупный бондарный завод, холодильник, судоремонтные мастерские, моторорыболовная станция, база активного лова.

Кроме этих предприятий в городе много фабрик и заводов, обеспечивающих местное население различными товарами и продуктами питания — мебельные, швейные, обувная и трикотажная фабрики, мельница, хлебозавод, винодельческий, молочный заводы, кондитерские и макаронные производства. В последние годы в Махачкале

расширено производство местных строительных материалов — добыча камня, производство извести, железобетонных изделий и др.

Развитие хозяйства, и особенно промышленности, потребовало создания в Махачкале собственной энергетической базы. В последние годы здесь построена крупная ТЭЦ. Раньше предприятия города пользовались электроэнергией, получаемой от Гергебильской ГЭС и ТЭЦ, находящихся в других городах Дагестана.

В отличие от старого Петровска, который мало влиял на развитие производительных сил области, Махачкала имеет самую тесную связь с городами и сельскими районами Дагестана. Многие промышленные предприятия города работают на сырье, поступающем из сельских районов. Промышленность Махачкалы в свою очередь обеспечивает народное хозяйство и население городов и сел Дагестана многими видами продукции своего производства — металлоизделиями, обувью, тканями, продуктами питания.

По объему промышленного производства Махачкала занимает первое место среди других городов республики и дает свыше одной трети всей продукции промышленности Дагестана.

Махачкала — большой транспортный узел. Здесь пересекаются основные транспортные артерии, связывающие Закавказье и республики Средней Азии с центральными районами СССР. Через железнодорожные станции Махачкала-порт и Махачкала-первая (сортировочная) проходят пассажирские и товарные поезда с грузами на Баку, и в обратном направлении — на Грозный, Ростов-на-Дону. На железнодорожной станции Махачкала-порт (пассажирская) формируются поезда на Москву, Баку, Грозный, Ростов-на-Дону, Дербент, Буйнакск и Каспийск.

В Махачкалинский морской порт, один из наиболее крупных и механизированных на Каспийском море, прибывают грузовые суда из различных портов Каспия с разнообразными грузами. Из Астрахани привозят лес, из Баку — нефть, из Красноводска — хлопок, сульфат, зерно, выращенное на целинных землях. Здесь же происходит перевалка грузов, поступающих по железной дороге в районы Поволжья и республики Средней Азии

— машины и оборудование, различные товары и продукты питания.

Значительный удельный вес в грузообороте порта занимает рыба. Многочисленные суда рыбной промышленности доставляют в порт рыбу-сырец, соленую сельдь, а также битого тюленя.

Через Махачкалинский морской порт осуществляется большое пассажирское сообщение. Из Махачкалы в настоящее время можно попасть водным путем во все порты Каспийского моря, и по Волге во многие города нашей страны, в том числе в Москву, Ленинград. Используя Волго-Донской канал им. В. И. Ленина можно проехать водным путем из Махачкалы в порты, расположенные в Черном и Азовском морях.

Махачкала связана с Москвой и многими крупными городами СССР воздушным сообщением. Через Махачкалинский аэропорт пассажирские и грузовые самолеты направляются на Баку, Астрахань и дальше, в различные районы страны.

Основной вид городского транспорта в Махачкале — автомобильный. По улицам во все концы города курсируют автобусы, легковые и грузовые такси. Махачкала имеет автобусное и железнодорожное сообщение со всеми городами и многими районами Дагестана. Из Махачкалы, через Буйнакск, направляются автобусы в центры горных районов — Гуниб, Хунзах, Ботлих, Кумух, Унцукуль, Левашы, Акуша.

Население Махачкалы значительно выросло. По сравнению с 1926 годом оно увеличилось больше чем в 3 раза, а против 1939 года — почти на одну четверть. В начале 1956 года (по предварительным подсчетам) здесь проживало 106 тыс. человек городского населения (в 1939 году — 86,8 тыс. чел.). Численность населения увеличилась за счет большого естественного прироста, а также притока населения извне. Развитие хозяйства города, и прежде всего промышленности, требует все большей и большей рабочей силы, чего не может обеспечить сам город. Поэтому Махачкала черпает дополнительные кадры из сельской местности. Большое количество квалифицированных рабочих, инженеров, техников и других специалистов прибывает сюда из других областей и республик нашей страны. Много приезжает в Махачкалу молодежи на учебу в институты и техникумы.




Рис. 4. Совет народного хозяйства Дагестанского экономического административного района.

За послевоенный период произошли существенные изменения в профессиональном составе населения. Впервые в Махачкале появились работники нефтяной промышленности. Выросли квалифицированные кадры специалистов машиностроения и металлообработки. Рост техники и механизации производства во всех отраслях промышленности потребовал повышения квалификации рабочих, овладения ими современными методами ведения производства.

Махачкала—город с многонациональным населением. Кроме представителей коренных народностей Дагестана — аварцев, даргинцев, кумыков, лакцев, лезгин и др. — здесь живет много русских, украинцев, азербайджанцев и других национальностей. Все они плодотворно трудятся на предприятиях и в учреждениях. Узы крепкой братской дружбы и общий социалистический труд объединяют советских людей в одну семью, независимо от их национальной принадлежности.

Махачкала — культурный и научный центр Дагестанской АССР. В далекое прошлое ушла темнота, культурная отсталость коренного населения, проживавшего здесь до революции. Сейчас в Махачкале 27 школ всеобуча, где обучается 15 тысяч детей. Все дети охвачены обязательным семилетним обучением. Осуществляется переход к всеобщему десятилетнему обучению. Много юношей и девушек учатся в школах фабрично-заводского обучения, ремесленных училищах, школах рабочей молодежи.

В Махачкале сосредоточена подготовка квалифицированных кадров специалистов для промышленности, сельского хозяйства, культурных и лечебных учреждений. В настоящее время в городе готовят кадры с высшим специальным образованием четыре высших учебных заведения: Дагестанский государственный университет, медицинский, сельскохозяйственный и женский педагогический институты. Заочное отделение машиностроительного института готовит квалифицированные кадры по машиностроению. В высших учебных заведениях города обучается свыше 6 тыс. студентов, в них работает до 400 преподавателей. Большую работу по повышению квалификации педагогических кадров проводит Дагестанский институт усовершенствования учителей.




Рис. 5. Дагестанский Государственный университет
им. В. И. Ленина.

Кроме высших учебных заведений в Махачкале имеется 13 специальных учебных заведений, готовящих кадры средней квалификации. Среди них шесть техникумов (механический, строительный, дорожный, пищевой промышленности, ветеринарно-зоотехнический и сельскохозяйственный), четыре училища (механизации сельского хозяйства, два медицинских, музыкальное), автошкола, школа торгово-кулинарного ученичества и учебный комбинат, готовящий счетовых работников. В средних учебных заведениях города учится до 4-х тысяч юношей и девушек, работает более 300 педагогов.

Огромным достижением советской власти в Дагестане является создание местной интеллигенции из коренных народностей. В дореволюционном Петровске, как и во всей Дагестанской области, специалистов из местных народностей насчитывалось единицами. В настоящее время из среды аварцев, лезгин, кумыков, даргинцев, лакцев, табасаранцев и др. вышли писатели, инженеры, агрономы, врачи, педагоги, актеры, музыканты. Среди них много женщин. Советское правительство и Коммунистическая партия создали дагестанкам, как и всем советским женщинам, все необходимые условия для равноправной жизни. В прошлом женщина-горянка в Дагестане была бесправна не только в обществе, но даже в собственном доме. Теперь тысячи женщин-горянок наравне с мужчинами работают в народном хозяйстве, науке, культуре и искусстве.

Крупным событием в культурной жизни Дагестана было создание в 1946 году в Махачкале научно-исследовательской базы, впоследствии преобразованной в филиал Академии наук СССР. В составе филиала три института: геологический, институт физики и институт истории, языка и литературы, три самостоятельных отдела — энергетики, растениеводства и почвоведения, группа экономик, лаборатории и т. д.

Большую работу ученые Дагестана провели по определению гидро-энергетических ресурсов и геологии нефти, выведению новых пород скота, изучению местных языков и истории Дагестана. Результаты работы геофизиков по определению возраста геологических формаций, осуществленной под руководством доктора физико-математических наук профессора Х. И. Амирханова, отмечены премией Академии наук СССР. Группа ученых и




Рис. 6. Дагестанская Государственная филармония.

специалистов сельского хозяйства республики была отмечена Правительственными наградами за выведение новой породы овец «Дагестанская горная».

В Махачкале работает ряд других научно-исследовательских учреждений: Дагестанский филиал института марксизма-ленинизма при ЦК КПСС, научно-исследовательский институт школ, институт по производству питательных сред. В 1956 году на базе института животноводства филиала Академии наук СССР создан Дагестанский научно-исследовательский институт сельского хозяйства. В научных учреждениях зинято свыше 230 научных работников.

Учреждения национальной культуры в Махачкале представлены Государственной филармонией, кумыкским драматическим театром им. А. Салаватова, национальным ансамблем песни и танца народов Дагестана. Кроме них, в Махачкале работает русский драматический театр им. М. Горького, театр кукол, летняя эстрада, два стационарных кинотеатра «Темп» и «Комсомолец», несколько клубов и т. д.

За годы Советской власти создано национальное по форме и социалистическое по содержанию искусство да-

гестанских народов. В национальных театрах исполняются пьесы местных драматургов: «Айгази»—А. Салаватова, «Если сердце захочет» Рустамова, «Корень зла» Сулейманова и др.

Здесь выступают замечательные мастера национального искусства: народная артистка РСФСР и Дагестанской АССР Барият Мурадова, лауреат Сталинской премии народная артистка Дагестана Исбат Баталбекова. В Махачкале живет дважды лауреат Сталинской премии композитор Г. А. Гасанов, создавший немало музыкальных произведений на дагестанские темы, в том числе первую национальную оперу «Хочбар»— сказание о храбром народном борце против ханов.

Много экспонатов, характеризующих природу, экономику, историю и культуру Дагестана, собрано в Дагестанском краеведческом музее. Обширным книжным фондом располагает республиканская библиотека имени А. С. Пушкина. Кроме нее в городе имеется еще более 40 библиотек.

Большую культурно-просветительную работу проводит Дагестанское отделение общества по распространению политических и научных знаний.

Дагестанское книжное издательство, учебно-педагогическое издательство, филиал Академии наук СССР, филиал института марксизма-ленинизма при ЦК КПСС и др. выпускают научную, политическую, художественную, техническую литературу и учебники на русском, аварском, кумыкском, даргинском, лакском, табасаранском и лезгинском языках. В Махачкале выходят республиканские газеты: «Дагестанская правда»— на русском языке, «Красное Знамя»— на аварском, «Колхозное знамя»— на даргинском, «Коммунист»— на лезгинском и «Ленинский путь»— на кумыкском языках. Кроме них на русском языке печатается молодежная газета «Комсомолец Дагестана», на пяти языках народов Дагестана издаются альманах «Дружба» и журнал «Горняк».

Дагестанские писатели и поэты создали много красочных, правдивых произведений, часть из которых переведена на языки народов СССР. Среди молодых поэтов-дагестанцев широко известны имена—Р. Гамзатова, А. Аджиева, Р. Рашидова и других.

Богатой и разнообразной культурой насыщена в наше время жизнь столицы Советского Дагестана Махачкалы. Все это результат заботы Советской власти и Коммунистической партии о подъеме экономики и культуры в прошлом отсталых национальных окраин.

Вместе с развитием экономики и культуры Махачкалы росло и ее городское хозяйство. В настоящее время в городе имеется довольно крупная ТЭЦ, которая обеспечивает предприятия и население электроэнергией. По улицам Махачкалы курсируют более 150 автобусов, легковых и грузовых такси. Создана широкая сеть предприятий связи; почтовых отделений, агентств, три телефонных станции, радиоузлы, крупная гостиница. Площадь сплошных зеленых насаждений, не считая насаждений вдоль улиц и бульваров, составляет свыше 130 гектаров. Торговая сеть в городе насчитывает более 600 магазинов, столовых, кофе, чайных, буфетов и т. д.

В Махачкале имеется много различных лечебных учреждений. Среди них Центральная клиническая больница, городская, железнодорожная, детская и др. больницы, роддом, дом ребенка, несколько врачебных здравпунктов, много амбулаторий, поликлиник, консультаций, детских яслей. В учреждениях здравоохранения города работает около 500 врачей. Широко проводится физкультурная работа.

На все эти мероприятия государство ежегодно отпускает большие средства. В 1957 году по бюджету города было ассигновано на социально-культурные мероприятия 32 млн. руб. и на жилищно-коммунальное хозяйство 18 млн. руб., не считая средств, использованных на эти цели союзно-республиканскими предприятиями и организациями.

РАЙОНЫ И ОКРЕСТНОСТИ ГОРОДА

Познакомимся с внешним обликом Махачкалы, его районами и окрестностями. Они значительно отличаются друг от друга по своему хозяйственному значению, характеру застройки и благоустройству.

Вся история развития Махачкалы связана с морем. Ее территория в прошлом росла и застраивалась вблизи морского порта, постепенно расширяясь вдоль побережья. В советское время город начал усиленно расти вглубь суши, все более приближаясь к горам.

Современная Махачкала по своим размерам намного превышает территорию застройки дореволюционного Петровска. В наше время горская территория растянулась на несколько километров по берегу моря, заняв всю площадь суши между морем и горой Тарки-тау.

Центральная часть города (старый Петровск) имеет характерный внешний облик. Улицы прямые, параллельно друг другу поднимаются от моря к горе Тарки-тау. Они пересекаются такими же прямыми улицами, которые тянутся от моря вглубь суши, образуя правильную сеть жилых кварталов. Эта часть города характеризуется интенсивной застройкой.

Главной магистралью Махачкалы является улица имени В. И. Ленина — самая широкая в городе. На северо-западе она вливается в обширную площадь им. Сталина, а на юго-востоке замыкается линией железной дороги на Баку.

Застройка и архитектурное оформление этой магистрали пока еще не закончены. Вместе с многоэтажными домами здесь есть одноэтажные. Широкий зеленый



Рис. 7. Ул. В. И. Ленина.

бульвар делит магистраль на два прямых презда, покрытых асфальтом.

На левой стороне улицы им. В. И. Ленина, по направлению к площади, среди жилых домов расположены городская больница, кинотеатр «Комсомолец», институт истории языка и литературы Дагестанского филиала Академии наук СССР им. Г. Цадасы и республиканская библиотека им. А. С. Пушкина, на правой — здания республиканского краеведческого музея, швейной и трикотажной фабрик.

Параллельно улице им. В. И. Ленина, по направлению к морю, спускаются улицы Оскара, Пушкина, Маркова и Буйнакского. Они застроены преимущественно административными, культурно-просветительными и жилыми зданиями.

На пересечении улиц Маркова и М. Горького расположены здания правительственных учреждений Дагестанской АССР — Верховного Совета и Совета Министров. Здесь же находится здание Областного и городского комитетов партии и Дагестанского филиала института марксизма-ленинизма при ЦК КПСС.

Трудно узнать теперь и центр дореволюционного Петровска — улицу Буйнакского. Она начинается у го-




Рис. 8. Верховный Совет Дагестанской АССР.




Рис. 9. Вход в городской сад.

родского сада и тянется до большой привскзальной площади. Городской сад, где построена летняя эстрада,— любимое место отдыха махачкалинцев¹. У входа в него высится Арка почета — красивое архитектурное сооружение, оформленное кубачинским лепным орнаментом. Перед Аркой установлен памятник В. И. Ленину. Вправо от памятника к морю спускается широкая лестница — архитектурный ансамбль.

На ул. Буйнакского находится Дагестанский филиал Академии наук СССР. Здесь же расположено одно из красивых зданий столицы — гостиница «Дагестан». Оно построено в наше время в национальном стиле, с характерными для Дагестана архитектурными формами.

Напротив гостиницы расположено здание драматических театров: русского им. Горького и кумыкского — им. А. П. Салаватова. Ближе к морю в советский период построено красивое здание Государственной фи-

¹ В городском саду установлен памятник (каменный пьедестал) на братской могиле красных бойцов, павших при защите Петровска от деникинских банд.




Рис. 10. Гостиница «Дагестан».

лармонии, от нее через железнодорожную линию перекинут пешеходный мост для перехода на пляж.

Район, где расположены вокзал железнодорожной станции и морской порт, имеет свой особый внешний облик. Железная дорога здесь проходит у самого морского порта, что объединяет их в один комплекс транспортных предприятий.

Если смотреть на порт со стороны вокзала, то его территория представляется в виде ломанного треугольника. Основание этого треугольника составляет главная набережная порта, где расположено основное его хозяйство. Слева находится северный и справа — южный молы. Мачты судов, мощные порталные краны высоко возвышаются над причалами и гладью воды, создавая характерную картину крупного транспортного предприятия. По территории порта проложены железнодорожные пути, на которые подаются вагоны непосредственно к причалам судов.

Наряду с грузовыми в Махачкалинский порт прибывают и пассажирские пароходы, совершающие рейсы между Махачкалой, Баку, Астраханью и Краснодарском. Для пассажиров здесь построен морской вокзал.




Рис. 11. Улица им. Буйнаковского.

В центральной части города много зелени. К городскому саду примыкает приморский сквер имени С. Стальского. Здесь похоронен народный ашуг Дагестана Сулейман Стальский. На могиле поэта воздвигнут памятник (бюст).

Много декоративных деревьев и кустарников растет на тротуарах улиц.

Изменила свой вид и ул. Пушкина (бывшая Базарная). Она начинается от городского сада и тянется широкой асфальтированной лентой до железнодорожного переезда. Здесь построен ряд новых зданий, связанных главным образом с рыбной промышленностью: административный дом рыбопромышленного треста, клуб рыбаков, жилые дома. На ул. Пушкина размещается городской Совет депутатов трудящихся. Недалеко от него находятся здания типографии и редакций республиканских газет, Дом политического просвещения.

Только небольшой участок между городским садом и сквером С. Стальского пока еще напоминает о бывшей Базарной улице, но и он уже подготовлен для расширения сквера, на территории которого строится летний театр.

За линией железной дороги расположен городской пляж. Летом здесь всегда много купающихся. Рядом с пляжем находится водная станция.

В центре города размещается большая площадь им. И. В. Сталина. Это—место демонстраций и городских торжеств. Со всех сторон ее окружают многоэтажные красивой архитектуры здания. На границе улицы им. В. И. Ленина, в том месте где она тенистым бульваром выходит на Сталинскую площадь, находится могила и памятник народному поэту Дагестана Гамзату Цадасе. Недалеко от площади между улицами Дахадаева и М. Горького находится городской стадион «Динамо» — основное место спортивных состязаний.

От площади, на северо-запад начинается широкая магистраль — ул. М. Гаджиева (быв. Вузовская). Она тянется параллельно возвышенности Анджи-Арка до Буйнакского шоссе и отделена этой возвышенностью от моря. В последние годы эта магистраль застроена многоэтажными зданиями. Среди них особенно выделяется по своему архитектурному оформлению здание Областной

партийной школы. Вблизи его находится здание Дагестанского научно-исследовательского института сельского хозяйства.

В конце ул. М. Гаджиева расположен Парк культуры и отдыха нефтяников—тенистый сад, примыкающий к питомнику декоративных растений. Парк нефтяников — замечательное место отдыха и развлечений. Здесь построены летний кинотеатр, библиотека, эстрада. Каждую осень в парке устраиваются республиканские сельскохозяйственные выставки, где колхозники Дагестана демонстрируют образцы своего труда.

От центра города на юг расположены некоторые предприятия металлообрабатывающей, нефтяной и текстильной промышленности. Здесь высится корпуса старейшего предприятия Дагестана ордена Трудового Красного Знамени прядильно-ткацкой фабрики имени III Интернационала, которая и в настоящее время остается одним из наиболее крупных промышленных предприятий республики. Ее продукция—хлопчатобумажные ткани—вывозятся далеко за пределы Дагестана в различные районы страны и даже экспортируются в дружественные нам страны — Индию, Бирму.

В истории революционного движения в Дагестане на долю фабрики им. III Интернационала выпала большая роль. Рабочие фабрики одними из первых начали революционную борьбу против капиталистов и самодержавия. В годы первой русской революции рабочие «Каспийской мануфактуры» под руководством социал-демократов организовывали демонстрации, проводили стачки, а впоследствии с оружием в руках отстаивали советскую власть от интервентов и контрреволюционеров. В память о героической борьбе рабочих в период революции 1905—1907 годов на территории фабрики воздвигнут монумент. Бережно хранит в наше время коллектив фабрики революционные традиции прошлого, самоотверженно трудясь над выполнением величественной программы шестой пятилетки.

В этом же районе расположены машиностроительный завод им. М. Гаджиева, автотрактороремонтный завод, Дагестанская мебельная фабрика, винодельческий и молочный заводы и некоторые другие предприятия.

За фабрикой им. III Интернационала, по направлению к горе Тарки-тау, где еще недавно была окраина и

простирались огороды и виноградники, в последние годы выросли целые кварталы новых жилых домов — поселки нефтяников, строителей, текстильщиков. На большой территории расположились дома индивидуальных застройщиков, так называемые «Планы». За ними возвышаются корпуса Дагестанского государственного университета, Центральной клинической больницы и Медицинского института. У подошвы горы, вблизи поселка Тарки построено красивое здание Училище механизации сельского хозяйства.

С усиленной застройкой этой части города здесь появились новые улицы—Таркинская, Дербентская и др., которых раньше не было.

На юго-восток от центра города, за линией железной дороги Ростов-на-Дону—Баку, расположен основной промышленный район города. Здесь находится химический завод, городская ТЭЦ и много предприятий пищевой промышленности—рыбоконсервный комбинат, макаронная и кондитерская фабрики, хлебозавод, мельница, мясокомбинат. Здесь же находятся предприятия, которые обслуживают рыбную промышленность: бондарный завод, им. Ермошкина, холодильник, судоремонтные мастерские, а также ряд предприятий (металлопромкомбинат, мебельная и галантерейная фабрики), изготавливающие товары народного потребления.

Несколько отличается от остальной части города промышленно-транспортный район Махачкала-первая. Это крупная сортировочная железнодорожная станция и нефтетранспортная база, расположенная в трех километрах к северу от станции Махачкала-порт. В находящуюся здесь нефтяную гавань из Баку прибывают нефтеналивные суда-танкеры, оставляя свой груз для дальнейшей транспортировки его по суше.

В результате усиленной застройки Анджи-Арка Махачкала-первая (быв. Петровск-Кавказский) теперь не представляет самостоятельного рабочего поселка, оторванного (как было в недалеком прошлом) от остальной части города, она почти включилась в общую территорию Махачкалы.

В северо-восточной части Анджи-Арка, на самом высоком месте построено здание Дагестанского сельскохозяйственного института. Здесь готовятся кадры агрономов, зоотехников, ветеринарных врачей. Основную массу

студентов составляют юноши и девушки, приехавшие из различных районов Дагестана. Недалеко от Сельскохозяйственного института находится здание Строительного техникума. Отсюда открывается обширная панорама города в сторону моря и гор. Ближе к городу расположена башня маяка, на 38 метров возвышающаяся над уровнем моря. Примитивный маяк был построен еще при образовании города, а новый—в 1866 году. Он далеко виден со всех концов города и с моря.

За Анджи-Арка, в сторону гор, находится искусственный водоем—Вузовское озеро, которое питается водой реки Сулак, поступающей сюда по каналу имени Октябрьской революции. Канал не заканчивается у озера, а уходит дальше по территории города на юг в сторону горы Тарки-тау.

С Анджи-Арка открывается живописная картина его окрестностей. На севере, за Махачкалой-первой, расстилается песчаная равнина, уходящая далеко вдоль берега моря. Отсюда начинается территория пригородного Ленинского района, центр которого находится в Махачкале-первой¹.

Ленинский район выделяется своеобразной природой и экономикой. На запад, по линии железной дороги, на низменной равнине, расположены земли пригородных колхозов (ст. Шамхал, сел. Кумторкала, Богатыревка). Далеко видна Кумторкалинская песчаная гора—бархана, очень интересный и оригинальный памятник природы. От сел. Богатыревка территория Ленинского района больше чем на 200 км. тянется на север узкой полосой по берегу моря, вдоль Аграханского полуострова. По всему побережью расположены рыбзаводы. В поселке Сулак находится крупный рыбоконсервный комбинат «Главный Сулак», а в поселке Лопатин—рыбозавод «Главный Лопатин». Заводы занимаются ловом и переработкой рыбы. Весной, во время путины, вся прибрежная полоса моря заполняется ставными неводами. В рабочих поселках и по берегу моря живут преимущественно рыбаки и рабочие рыбзаводов. На острове Чечень расположен большой рыбацкий поселок.

¹ До 1957 года Ленинский район входил в состав города Махачкалы. Сейчас этот район в административном отношении является самостоятельным сельским районом ДАССР, но тесно связанным экономически с Махачкалой.




Рис. 12. Курорт «Талги» (гл. корпус).

На юго-запад от Махачкалы, у подножья гор, ровной лентой тянется шоссейная дорога, которую видно до самого перевала Атлы-буюн. От перевала дорога разбивается на два ответвления: одно через перевал соединяет Махачкалу с Буйнакском, другое, уходя на север по низменной равнине,—с Хасавюртом.

На склонах горы Тарки-тау живописно расположены три небольших поселка-аулы: Тарки, Кяхулай и Альбурикент—исторические памятники далекого прошлого. Теперь в них проживают рабочие нефтяных промыслов и др. предприятий.

За юго-восточным склоном горы Тарки-тау проходит дорога на курорт Талги, территория которого входит в состав Махачкалы. Курорт расположен в 18 километрах от Махачкалы в обширной и живописной Гинк-Солтанской долине на высоте 207 метров над уровнем моря. По своим бальнеологическим ресурсам Талги является курортом союзного значения. Талгинская вода по насыщенности сероводородом (500—600 мм на один литр) не имеет себе равных. Лечебные свойства этой воды в сочетании с грязями оказывают положительные действия на больных бруцеллезом, ревматизмом и некоторыми другими заболеваниями. Часты случаи, когда больные, приезжающие на костылях, после пребывания на курорте полностью восстанавливают здоровье.

Сейчас Талги—один из крупных курортов. Здесь построены обширные корпуса для больных, здания сероводородных ванн, лечебные и культурные учреждения. Богатая природа Талгинской долины создает все необходимые условия для лечения и здорового отдыха.

На юго-восток от Махачкалы по берегу Каспийского моря простирается полоса прибрежных дюнных песков. Параллельно этим пескам проходит асфальтированное шоссе на Каспийск и дальше на Избербаш. Город Каспийск находится на таком же расстоянии от Махачкалы, как и Талги и имеет с ней автомобильное и железнодорожное сообщение.

ЧЕРТЫ БУДУЩЕГО

Современная Махачкала—это город большого будущего. Выгодное географическое положение и наличие природных ресурсов—благоприятные факторы для бурного развития городского хозяйства и культуры.

Используя эти факторы, город и теперь уже растет очень быстро. На наших глазах меняется его производственный профиль и внешний облик. Еще более значительные перспективы открываются перед ним в ближайшем будущем.

В связи с перестройкой управления промышленностью и строительством и образованием Совета народного хозяйства Дагестанского экономического административного района открылись большие возможности развития промышленности в гор. Махачкале.

В промышленном комплексе города все больший удельный вес будут занимать предприятия тяжелой промышленности.

Крупный комбинат строительных материалов сооружается на базе местных ресурсов сырья—известняков горы Тарки-тау. В его составе цементный завод, завод железобетонных изделий, мощный каменный карьер с дробильной фабрикой, известковый и шиферный заводы и завод силикатного кирпича.

Сооружение такого предприятия разрешит одну из острых проблем современного строительства в городе—обеспечения местными строительными материалами—камнем, известью, цементом, железобетонными изделиями.

С окончанием строительства Чирюртовской ГЭС Махачкала получит мощную энергетическую базу для развития всех отраслей промышленности. Проектом перспективного плана на 1959—1965 годы предусматривается построить в Махачкале ряд заводов: автосборочный, авторемонтный, по производству молочных сепараторов и другие.

Но Махачкала не потеряет своего значения и как крупный поставщик промышленных и продовольственных товаров для населения. Текстильная промышленность после создания на базе прядильно-ткацкой фабрики им. III Интернационала текстильного комбината будет выпускать разнообразные х/бумажные ткани не только для Дагестана, но и для всего Северного Кавказа. Кроме этого в Махачкале намечается построить крупные швейную и трикотажную фабрики.

Дальнейшее развитие получит рыбоконсервная промышленность, располагающая для этого большими возможностями. Значительно увеличится объем и расширится ассортимент консервов и рыбных товаров. Повышение благосостояния трудящихся вызывает спрос на высококачественные продукты рыбной промышленности, в частности на сардины, выпускаемые Махачкалинским консервным комбинатом. На расширение и механизацию рыбоконсервного комбината и др. предприятий рыбной промышленности Махачкалы предусматривается затратить значительные средства.

Этой же задаче отвечает намеченное строительство в Махачкале завода шампанских вин и кондитерской фабрики.

В ближайшее время в Махачкале должно быть закончено строительство нового механизированного хлебозавода, будет построен молочный комбинат и завершена реконструкция мясокомбината.

На базе источника лечебной воды «Махачкала 160» намечено построить крупный завод по розливу этой минеральной воды.

В ближайшей перспективе должны быть полностью решены две наиболее сложные проблемы, тормозившие развитие городского хозяйства—обеспечение энергией и водой. С окончанием строительства и пуском в эксплуатацию Чирюртовской ГЭС Махачкала получит с избытком дешевую электроэнергию, а с завершением работы

по прокладке магистрального водопровода Сулак—Махачкала, протяженностью более чем 60 км.,—достаточное количество качественной воды для промышленных и бытовых нужд. В 1957 году уже завершена часть работ по сооружению водопровода—закончено строительство отстойных сооружений. В широких масштабах намечено осуществить теплофикацию и газификацию коммунально-бытовых учреждений и жилых домов. В качестве источника для горячего водоснабжения и отопления зданий намечено широко использовать подземные воды, получаемые из буровых скважин. Применение горячих вод улучшит санитарное состояние, а также условия водоснабжения и топливоснабжения городского хозяйства и населения.

Дальнейшее расширение экономических связей центральных районов страны с Закавказьем и республиками Средней Азии создает условия для большего развития Махачкалы, как крупного транспортного узла и перевалочной базы. С освоением целинных земель через Махачкалу из Средней Азии морским путем пошел поток зерна, который раньше поступал только в обратном направлении—из районов Украины и Северного Кавказа.

Будут продолжаться работы по реконструкции морского торгового порта (удлинение волнолома, строительство лесной гавани), начатые еще в пятой пятилетке в соответствии с директивами XIX съезда КПСС, и нефтебазы.

Вместе с ростом экономики Махачкала получит дальнейшее развитие как культурный и научный центр Дагестанской АССР.

В целях дальнейшего расширения подготовки специалистов из местных народностей увеличится число студентов в Дагестанском государственном университете и других высших и средних учебных заведениях. Расширит свою деятельность Дагестанский филиал Академии наук СССР и другие научно-исследовательские учреждения. В связи с развитием рыбной промышленности намечено провести мероприятия по рыбоводству и особенно по увеличению запасов таких ценных рыб как лососевые. Благодаря этому Махачкала может стать центром научных и экспериментальных исследований в




Рис. 13. Областная партийная школа.

области рыбного хозяйства для всего Северного Кавказа.

Неузнаваемо изменится внешний облик города и условия жизни населения после осуществления генерального плана развития Махачкалы. Город станет «выше», он поднимается за счет застройки его многоэтажными зданиями. Отдельные части Махачкалы, в настоящее время еще разобитые между собой (Махачкала-первая), будут объединены в единый городской ансамбль.

Основной городской массив составит теперешняя территория Махачкалы, между горой Тарки-тау и морем. Вместе с Махачкалой-первой здесь будет проживать две трети всего населения города. Но город сильно вырастет и его не уместить в современных границах. Он усиленно растет на юго-восток в сторону Каспия. Здесь, в районе озера Ак-Гёль, намечается создать новый приморский район, или как предусмотрено в генеральном плане развития Махачкалы—«город-спутник», застроенный современными многоэтажными зданиями, со всеми необходимыми удобствами для жителей.

Важнейшей задачей генерального плана реконструкции Махачкалы является комплексная застройка его территории зданиями современной архитектуры. Основ-



Рис. 14. Вход в парк культуры и отдыха нефтянников.

ным типом зданий будут 3 и 4-х этажные дома, меньше двухэтажные и только одну четверть всех зданий составят одноэтажные, главным образом жилые дома индивидуальных застройщиков. Со строительством новых зданий в центральной части города закончат свое существование и будут снесены старые саманные постройки. Все это намного благоустроит город, изменит его архитектуру и создаст нормальные бытовые условия для населения.

Центральная часть города (улицы им. В. И. Ленина, Дахадаева, Чернышевского, Советская) будут застроены преимущественно многоэтажными зданиями. На площади им. И. В. Сталина поднимется величественное здание Дома Правительства. В настоящее время ведутся подготовительные работы по строительству. С сооружением Дома Правительства здесь будет ведущий ансамбль города, а площадь им. И. В. Сталина станет административным центром Махачкалы. В юго-западной части площади намечено построить зимний драматический театр.

Серьезной реконструкции подвергнется центральная магистраль города—улица им. В. И. Ленина. Здесь будут построены здания новой школы, многоэтажные жилые дома.

Изменится архитектурный облик Махачкалы и за счет сооружения новых общественных и культурных зданий.

В районе Парка культуры и отдыха нефтяников и Центральной больницы (ул. им. М. Гаджиева, Советская, Фабричная) создается комплекс жилых и культурных зданий. Здесь намечено построить учебный корпус Областной партийной школы, здания Дагестанского филиала Академии наук СССР и средней школы. Закончено строительство биофизического корпуса Медицинского института, Центрального колхозного рынка. В будущем в этом районе должны быть построены здания новой крупной гостиницы, широкоэкранного кинотеатра, Дворца физкультуры, клуба нефтяников, жилые дома. На улицах Чернышевского, Леваневского, им. 26-ти Бакинских комиссаров строятся городская больница, общежитие дорожного техникума, родильный дом. На ул. Дзержинского намечено строительство Дома пионеров.

Дальнейшее развитие получают средства связи и городского транспорта. В ближайшие годы в Махачкале должны быть построены новая автоматическая телефонная станция и телевизионный центр. Последний сооружается в самой возвышенной части города — на гребне горы Анджи-Арка.

Городской транспорт пополнится новыми грузовыми и легковыми автомобилями. В перспективе намечается построить первые троллейбусные линии на основных магистралях Махачкалы.

По генеральному плану предусматривается перенести под гору Тарки-тау железнодорожную линию, которая проходит в настоящее время в центре города. Этим будет исправлен основной недостаток прошлой планировки города — прокладка дороги по берегу моря, которая отрезала город от моря, лишив его набережной. После устранения этого недостатка город получит возможность лучше благоустроиться, соорудить красивую набережную. Каменная гряда, проходящая вдоль берега моря, может послужить природным фундаментом для подпорной стены при сооружении такой набережной. До переноса железнодорожной линии, в ближайшие годы, предусматривается строительство моста через железную дорогу в конце ул. им. В. И. Ленина.




Рис. 15. Берег Каспийского моря.

Для Махачкалы с ее постоянными ветрами большое значение имеет развитие зеленых насаждений. В перспективе площадь зеленых массивов увеличится в несколько раз. Зеленые насаждения будут здесь сочетаться с водными пространствами, что позволит широко использовать их в декоративных и архитектурно-планировочных целях.

На месте зеленых массивов городского сада и сквера С. Стальского намечено создать Приморский парк культуры и отдыха.

В перспективе намечается создать также парк культуры и отдыха железнодорожников в Махачкале-первой, зеленые зоны вокруг озер Ак-Гёль и Вузовского. В настоящее время озеро Ак-Гёль очищается, будет наполнено сулакской водой и зарыблено. Большие площади отводятся для организации коллективных садов и дачных поселков.

На склоне горы Тарки-тау намечается разбить Ботанический сад и питомник декоративных растений, где в большом количестве предполагается выращивать саженцы различных декоративных культур.

Генеральным планом предусматривается также вынести некоторые предприятия из центральной части Махач-

калы в новый приморский район. Это позволит улучшить бытовые и санитарно-гигиенические условия жизни в той части города, где сосредоточено много жилых домов и культурных учреждений.

В перспективе более широко намечено использовать бальнеологические ресурсы города. Кроме городского пляжа начато устройство благоустроенного лечебного пляжа в юго-восточной части города, по дороге на Каспийск.

Рядом с городским пляжем намечено построить грязе- и водолечебницы.

Дальнейшее развитие получит также курорт Талги. Здесь намечается построить новые корпуса для больных, лечебные и культурные учреждения. Намечено провести работы по благоустройству курорта, полному обеспечению его водой. Широкое асфальтированное шоссе соединит Талги с Махачкалой.

* *

*

Вместе со всей страной год от года растет и хорошеет столица Советского Дагестана—Махачкала. Махачкалинцы любят свой город и делают все для того, чтобы он был еще лучше и благоустроенней. В лесах новостроек, в трудовых успехах рабочих на фабриках и заводах, в достижениях ученых видна созидательная работа людей различных профессий, представляющих многонациональную семью народов Дагестана.

Благодарные Коммунистической партии и Советскому правительству за повседневную помощь, трудящиеся Махачкалы самоотверженно трудятся над выполнением грандиозной программы строительства коммунизма, намеченной в решениях исторического XX съезда КПСС.

ИСТОРИЧЕСКИЕ ПАМЯТНИКИ И ПАМЯТНЫЕ МЕСТА

В Махачкале и ее окрестностях имеются многочисленные памятники. Наиболее древние из них — это памятники археологические. Они находятся у подножья горы Тарки-тау, близ теперешних селений: Кяхулай, Альбуригент и Тарки.

В шести километрах к северо-востоку от сел. Кяхулай, на склоне горы Тарки-тау аспирантом Института истории материальной культуры Академии наук СССР тов. В. И. Марковиным была обнаружена так называемая Тарки-тау стоянка. Важно отметить, что разнообразные находки этой стоянки, изготовленные из камня, кремня и кости (дисковидные орудия, ножевидные пластинки, рубила, топоры, наконечники стрел, рыболовные орудия и др.) свидетельствуют о том, что в районе Махачкалы, как и всюду в эпоху неолита, получил полное развитие общинно-родовой строй.

За последние годы археологическая экспедиция, организованная Дагестанским филиалом Академии наук СССР и Дагестанским краеведческим музеем, наряду с обследованием других районов нашей республики, подвергла раскопкам и научному изучению археологические памятники в окрестностях Махачкалы.

Наиболее древними из них оказались курганные погребения в эпоху ранней бронзы, которые убедительно говорят о том, что указанная территория была обитаема человеком примерно 4 тысячи лет тому назад. Очень интересно, что эти могильники не стоят обособленно.



Рис. 16. Аул Тарки

Они не единичны на территории Дагестана. Родственная культура имеется в соседних Азербайджане и Грузии.

Подобный факт был установлен и на более позднем, так называемом, Таркинском могильнике, расположенном близ сел. Тарки. Этот памятник по времени стоит ближе к нам на целое тысячелетие. Стало быть человек жил здесь не только в эпоху ранней бронзы, но и гораздо позже, что позволяет судить о непрерывном развитии человеческого общества в этом районе с самых древнейших времен.

Очень важно отметить, что материал погребений, начиная от предметов хозяйственного назначения и предметов украшения, дает основание судить о существовавших экономических и культурных связях древних обитателей Дагестана с народами не только Закавказья, но и Северного Кавказа.

Рядом с Таркинским могильником, на склоне горы, расположено место, где по-видимому в древности находилась мастерская по выделке глиняной посуды, на

что указывает наличие множества черепков битой посуды, золы, заготовок гончарного производства.

В полукилометре от могильника к юго-западу находится и само селение Тарки — столица татар в Дагестане в XIV в.; а позже — культурный и экономический центр шамхальства Тарковского на плоскостной части Дагестана. Таргу, как назывался этот город до вхождения Дагестана в состав Российской империи в 1813 г., был на плоскости вторым торговым центром после Дербента. Здесь находилась резиденция шамхалов Тарковских — правителей низменного Дагестана. У стен города в 1722 году произошла встреча Петра I с шамхалом, присягнувшим на верноподданство России не задолго до «Персидского похода» 1722 г. В Тарки не сохранилось ни архитектурных, ни исторических памятников, кроме старинной мечети XIX в. и каменного мавзолея того же времени. Однако Тарки и по настоящей день продолжает привлекать массу экскурсантов своей живописной красотой в предгорья Тарки-тау.

В начале XIX века Дагестан был присоединен к России. Это историческое событие отвечало стремлениям всех передовых людей Дагестана и имело огромное прогрессивное значение. Дагестанский народ был спасен от порабощения и истребления иранскими и турецкими захватчиками и тесно сблизился с революционным рабочим классом России.

Памятником этого времени является крепость «Бурная», заложенная русскими войсками на плато Тарки-тау в 1821 году, соединенная с плоскостью грунтовой дорогой, сохранившейся и по сей день.

Революционные памятники событий 1905 г. и периода гражданской войны расположены в черте города и потому наиболее доступны для массового обозрения.

События первой русской революции 1905 г., развернувшиеся в центре нашей родины, нашли свое яркое отражение и в Дагестане, в первую очередь в Порт-Петровске.

В 1925 г. на бывшей бумагопрядильной фабрике «Каспийская мануфактура», переименованной в фабрику им. III Интернационала, был поставлен памятник борцам революции. Здесь же установлен бюст Махача Дахадаева — верного сына дагестанского народа. Его славное имя носит столица республики Махачкала с 14 мая 1921 года.




Рис. 17. Остатки крепости «Бургаз».




Рис. 18 Памятник борцам революции 1905—1907 гг.

В столице имеется также много исторических зданий, где находились частные предприятия, на которых в период революции 1905 г. происходили забастовки и революционные выступления рабочих, организованные большевиками Петровска. В теперешних помещениях редакций республиканских газет и дома политического просвещения по улице Пушкина раньше находилась табачная фабрика, а которой часто происходили забастовки рабочих. Табачная фабрика была и в здании на улице Дахадаева, № 3, где также происходили выступления рабочих. Самыми крупными центрами революционных выступлений в Петровске являлись предприятия: текстильная фабрика «Каспийская мануфактура» и бандарный завод, которому в годы советской власти присвоено имя славного революционера Н. Ермошкина, и железнодорожные мастерские.

Революционное движение в Порт-Петровске продолжалось в годы первой мировой войны и перед февральской революцией 1917 года.




Рис. 19. Ларийские казармы.

Победа Великой Октябрьской Социалистической революции в центре России всколыхнула и трудящиеся массы Дагестана. В ноябре 1917 года большевики во главе с Уллубием Буйнакским организовали в Порт-Петровске Военно-революционный комитет, ставший органом советской власти в городе. Военно-революционный комитет размещался в Ларийских казармах. Это здание сохранилось и по сей день (площадь им. Сталина) и является историческим памятником важнейших событий.

Поднявшаяся на борьбу с возникшими в Петровске Советами внутренняя и внешняя контрреволюция встретила ожесточенное сопротивление трудящихся. По решению Военно-революционного комитета в городе была организована Красная гвардия.

Трудящиеся Дагестана не были одиноки в борьбе с врагами. На площадь им пришла 11 Армия, которая и помогла окончательно установить в Дагестане советскую власть.

Знаменательный памятник революционных событий 1917 года и борьбы за советскую власть в Дагестане — каменный пьедестал, установленный в городском саду на братской могиле красных бойцов, павших смертью храбрых при защите Петровска от деникинских банд в сентябре 1918 года. В братской могиле покоятся прах до 300 бойцов за власть Советов в Дагестане, в том числе и




Рис. 20. Памятник героям гражданской войны в городском саду




Рис. 21. Памятник борцам за власть Советов, погибшим от банд Гоцинского.

прах командира-большевика Астраханского отряда, прибывшего на помощь Дагестану, Ляхова, комсомольца железнодорожника Колышкина и многих других. Другой памятник воинам, погибшим при защите г. Петровска от банды Гоцинского в апреле 1918 года, находится в конце Краснофлотской улицы.

На втором этаже здания, где ныне расположен Дагестанский областной комитет КПСС (Маркова, 33) с марта по сентябрь 1918 года находился Порт-Петровский ревком.

В помещении Махачкалинского горвоенкомата (Краснофлотская, 2) осенью 1917 года находился Совет рабочих и солдатских депутатов города Порт-Петровска.

В доме, принадлежащем частному владельцу, по улице Котрова 114, жил и трагически погиб в сентябре 1918 года верный сын русского народа председатель Порт-Петровской чека, член Военно-революционного комитета Иван Алексеевич Котров.

В феврале 1919 года в селении Кумторкала, в подполье была созвана первая конференция большевиков




Рис. 22. Дом на ул. Краснофлотской, где осенью 1917 года помещался Совет рабочих и солдатских депутатов Порт-Петровска.



Рис. 23. Здание на ул. Горького, где помещался Порт-Петровский ревком.

Дагестана. На ней был избран Дагестанский областной комитет РКП(б) во главе с У. Буйнакским и принят план подготовки вооруженного восстания. Для осуществления этого плана был создан военный совет в составе У. Буйнакского, О. Лещинского, А. Исмаилова и др.

В здании нынешнего Совета Министров ДАССР (Горького, 10) в 1918 и в 1920 гг. помещался Порт-Петровский Военно-революционный комитет.

Проездом в Темир-Хан-Шуру 13 ноября 1920 года Ревком посетил И. В. Сталин.

История революционной борьбы трудящихся Дагестана против царизма запечатлена также и в названиях многих улиц Махачкалы, которым присвоены имена мужественных революционеров и героев гражданской войны, как например: бывшей улице Барятинского присвоено имя пламенного борца за Советскую власть в Дагестане Уллубия Буйнакского, бывшая улица Садовая носит имя Маркова, Соборная — названа именем О. Лещинского, Армянская — именем М. Дахадаева, Старопочтовая — именем И. Малыгина и т. д.

* * *

Две недели советские войска под командованием Дагестанского революционера Махача Дахадаева в ожесточенных боях сдерживали под Манасом (ж. д. станция) численно превосходящие войска интервентов. Измученные в непрерывных боях, потерявшие почти половину своего состава, героические защитники советской власти в Дагестане вынуждены были отступить. Плечом к плечу вместе с нашими отрядами в ноябре 1918 года против войск английского наймита Бичерахова сражались 23 венгерских товарища — бывшие военнопленные первой мировой войны, а с начала гражданской войны — красноармейцы-добровольцы.

При отступлении все они были захвачены и злодейски расстреляны белоказачьим отрядом генерала Бичерахова у Малаканского рыбного промысла (территория рыбного завода Турали).

После установления советской власти в Дагестане (1920 г.) рабочими промысла прах 23 мадьяр был раскопан и погребен в братской могиле.

В настоящее время здесь сооружен памятник.

Выражением глубокой преданности и любви трудящихся к гению революции, создателю Коммунистической партии и Советского государства Владимиру Ильичу Ленину является сооруженная у входа в городской сад на мраморном пьедестале монументальная бронзовая скульптура великого вождя, открытая в 1934 году.

Самая красивая улица в городе названа именем В. И. Ленина. На улице Ленина перед зданием Института истории, языка и литературы Дагестанского филиала Академии наук в 1950 году был поставлен еще один монумент В. И. Ленину, а позднее — и на улице 26 Бакинских комиссаров, перед зданием школы-интерната.

В 1937 году в сел. Ашага-Стал умер народный поэт Дагестана Сулейман Стальский.

Он похоронен в саду, разбитом на бывшей Базарной площади Махачкалы. Этому саду присвоено имя Сулеймана Стальского. Здесь же воздвигнут памятник поэту.

На бульваре, у Сталинской площади, установлен памятник народному поэту Дагестана Гамзату Цадасе.

В годы Великой Отечественной войны трудящиеся Дагестана и его столицы Махачкалы оказывали большую помощь фронту, воинам было отправлено 140 вагонов различных подарков, собрано большое количество теплых вещей, около 200 тыс. овчин, до 300 тыс. килограммов шерсти, 350 миллионов рублей на строительство танковой колонны, авиаэскадрильи и дивизиона бронепоездов. Тысячи дагестанцев с оружием в руках защищали Родину. Многие из них прославили




Рис. 24. Памятник венгерским бойцам.

себя незабываемыми подвигами, 40 воинов-дагестанцев удостоены высокого звания Героя Советского Союза. Среди них махачкалинцы — майор Ситковский А. М., капитан Крымов М. И. и др.

В Махачкале на городском кладбище находится могила Героя Советского Союза, командира авиационного полка Валентина Эмирова.

На территории завода имени Гаджиева установлен памятник подводнику Герою Советского Союза Магомеду Гаджиеву.




Рис. 25. Памятник народному поэту Дагестана Гамзату Цадасе.



Рис. 26. Памятник герою Советского Союза Магомеду Гаджиеву, установленный на территории машиностроительного завода им. М. Гаджиева.

НАУЧНЫЕ, УЧЕБНЫЕ И КУЛЬТУРНО-ПРОСВЕТИТЕЛЬНЫЕ УЧРЕЖДЕНИЯ

ДАГЕСТАНСКИЙ ФИЛИАЛ АКАДЕМИИ НАУК СССР

Дагестанский филиал АН СССР организован Постановлением Президиума Академии наук СССР от 6 октября 1949 года.

До этого с 1945 года в Дагестане как комплексное научно-исследовательское учреждение работала База Академии наук СССР, которой были переданы ранее существовавшие научно-исследовательские учреждения: Дагестанский научно-исследовательский институт языка и литературы, Дагестанская опытная станция по животноводству с экспериментальной базой и химическая лаборатория Министерства местной промышленности.

За сравнительно короткий период своего существования Дагестанский филиал превратился в большое комплексное научно-исследовательское учреждение, которое насчитывает в своем составе около 250 человек научных работников. Из них: докторов наук — 4 чел., кандидатов наук — 48 чел.

В состав Дагестанского филиала АН СССР входят следующие институты, отделы, лаборатории и учреждения:

1. Институт геологии (1-й городок нефтяников) в составе:

- а) отдела геологии нефти;
- б) отдела региональной геологии и минерального сырья;
- в) геохимической лаборатории;

- г) геофизической лаборатории;
 - д) лаборатории гидрогеологических и геотермических исследований;
 - е) лаборатории абсолютного возраста геологических образований;
 - ж) геологического музея.
2. Лаборатория физики с экспериментальной мастерской (Буйнакская, 4).
 3. Отдел энергетики (С. Стальского, 2).
 4. Отдел почвоведения (Ленина, 14).
 5. Отдел растительных ресурсов с лабораторией биохимии и физиологии растений (С. Стальского, 2).
 6. Институт истории, языка и литературы (Ленина, 14) с секторами:
 - а) литературы,
 - б) языка;
 - в) истории и археологии.
 7. Группа экономики (С. Стальского, 2).
 8. Научная библиотека и рукописные фонды (Ленина, 14).
 9. Фотолаборатория (1-й городок нефтяников).
 10. Административные и хозяйственные отделы Президиума филиала расположены по ул. Буйнакской, 4.

Исследованиями по геологии охватываются поиски новых месторождений нефти, черных, цветных и редких металлов, стройматериалов, теплофикации городов путем использования подземных горячих вод, водоснабжения прикаспийской низменности, определения абсолютного возраста осадочных и изверженных пород.

В физической лаборатории ведутся исследования по изучению тепловых, электрических и магнитных свойств полупроводников, характера поведения теплоемкости жидкостей в критической и сверхкритической областях.

Историки Института истории, языка и литературы заняты решением ряда проблем по изучению и составлению истории дагестанских народностей, широко используя документальные материалы и данные проводимых ими археологических раскопок.

Исследования отдела энергетики направлены на изучение энергетических ресурсов Дагестана и путей их использования.

Отделы почвоведения и растительных ресурсов ведут исследования по изучению почв и растительности Дагестана.

Дагестанский филиал Академии наук СССР является центром научных исследований и координирует научную деятельность различных научно-исследовательских организаций республики. На научных сессиях и совещаниях обсуждаются отдельные научные проблемы и вопросы.

Обширная научная деятельность коллектива Дагестанского филиала Академии наук служит делу дальнейшего развития многих отраслей народного хозяйства Дагестана.

ДАГЕСТАНСКИЙ НАУЧНО-ИССЛЕДОВАТЕЛЬСКИЙ ИНСТИТУТ СЕЛЬСКОГО ХОЗЯЙСТВА

Дагестанский научно-исследовательский институт сельского хозяйства организован на базе Дагестанской центральной опытной станции хлопководства (г. Хасавюрт) и Института животноводства Дагестанского филиала Академии наук СССР с подчинением ему Дагестанской опытной станции плодово-ягодных культур, Дербентской опытной станции виноградарства, овощеводства Дагестанской научно-исследовательской ветеринарной станции.

В составе Института утверждены: руководство, бюро научной информации и пропаганды, отдел земледелия и ормопроизводства с 4 лабораториями, отдел многолетних насаждений, отдел почвоведения, агротехники, агрофизики и сельскохозяйственной микробиологии, отдел защиты растений, отдел ирригации и агролесомелиорации, отдел физиологии и изотопов, отдел животноводства с 4 лабораториями, отдел экономики сельскохозяйственного производства, отдел механизации и электрификации сельского хозяйства, структурная лаборатория биохимии и технической переработки сельхозпродуктов, ахынский и хунзахский опорные пункты.

Институт имеет следующую сеть научных учреждений: Дагестанская опытная станция плодово-ягодных культур, Дербентская опытная станция виноградарства овощеводства, Дагестанская научно-исследовательская ветеринарная станция.

В настоящее время в институте на опытных пунктах и опытных станциях работают 2 доктора наук, 34 кандидата наук и ряд высококвалифицированных специалистов.

Основными направлениями в научных работах института являются исследования в области садоводства, виноградарства, виноделия, земледелия, животноводства, овощеводства, организации и экономики сельхозпроизводства, механизации и электрификации сельского хозяйства.

ДАГЕСТАНСКИЙ ФИЛИАЛ ИНСТИТУТА МАРКСИЗМА-ЛЕНИНИЗМА ПРИ ЦК КПСС

Дагестанский филиал Института марксизма-ленинизма при ЦК КПСС (Маркова, 26) организован в конце 1951 года.

В составе филиала Института утверждены два сектора: сектор переводов и сектор истории партии с партийным архивом.

При филиале имеются библиотека с фондом 20 тыс. книг.

Коллективом сектора переводов за время с 1952 года по 1956 год на шести дагестанских языках: аварском, даргинском, кумыкском, лезгинском, лакском и табасаранском переведены и изданы 45 названий отдельных произведений классиков марксизма-ленинизма, сборников марксистско-ленинской литературы, решений и резолюций съездов и пленумов ЦК КПСС, различных учебных пособий и т. д., — всего 176 изданий общим тиражом более 475 тыс. экземпляров.

Сектор истории партии филиала подготовил и издал: 1. Сборник документов «Революционное движение в Дагестане в 1905—1907 гг». 2. Сборник документов и материалов «Борьба за установление Советской власти в Дагестане 1917—1921 гг». 3. Труды филиала, 1 выпуск. 4. Сборник воспоминаний участников Октябрьской революции и гражданской войны в Дагестане.

В настоящее время готовятся к изданию следующие работы: 1. Очерки истории Дагестанской партийной организации.

2. Сборник документов: «Важнейшие решения конференций и пленумов Дагестанской партийной организации».

3. Труды филиала, 2-й выпуск.

Сектор истории партии призван заниматься разработкой важнейших вопросов и изданием очерков по истории партийной организации Дагестана.

В настоящее время в составе филиала насчитывается 18 научных работников. Из них кандидатов наук 3 человека.

ДАГЕСТАНСКИЙ НАУЧНО-ИССЛЕДОВАТЕЛЬСКИЙ ИНСТИТУТ ПО ПРОИЗВОДСТВУ ПИТАТЕЛЬНЫХ СРЕД

Дагестанский научно-исследовательский институт по производству питательных сред (Леваневского, 24) Министерства здравоохранения СССР учрежден на основании постановления Совета Министров СССР от 22 марта 1952 года на базе бывшего Дагестанского института эпидемиологии и микробиологии.

Основной задачей института является проведение научных исследований в области получения и совершенствования сухих питательных сред для микробиологических работ, которые проводятся в санитарно-бактериологических лабораториях и институтах страны, а также проведение исследований в области микробиологии, иммунологии и профилактики инфекционных заболеваний.

В составе института имеются химическая и биохимическая лаборатории, микробиологические лаборатории (кишечных инфекций, капельных инфекций, лептоспирозная) и производственный отдел с лабораториями сухих питательных сред и контрольно-производственной.

Коллектив научных сотрудников состоит из 12 человек, из них 5 кандидатов наук.

Институт издает сборники выполненных научных работ — «Ученые записки».

ДАГЕСТАНСКИЙ НАУЧНО-ИССЛЕДОВАТЕЛЬСКИЙ ИНСТИТУТ ШКОЛ

Дагестанский научно-исследовательский институт школ (Маркова, 32) был создан согласно постановлению Совета Народных Комиссаров РСФСР в 1943 году.

В настоящее время при институте существует 3 сектора (дагестанских языков, русского языка, педагогики и методики).

Всего научных сотрудников 18 чел. Институтом разработан ряд учебников русского и дагестанских языков и разные методические пособия.

Основной задачей института школ является разработка программно-методической документации и учебной литературы для школ республики.

ИНСТИТУТ УСОВЕРШЕНСТВОВАНИЯ УЧИТЕЛЕЙ

Институт усовершенствования учителей (Маркова, 32) открыт в 1952 году в соответствии с постановлением правительства.

В задачи института входит: повышение квалификации работников народного образования, организация методической работы учителей районов, изучение состояния преподавания учебных предметов и обобщение и распространение передового педагогического опыта.

В настоящее время в институте работает 27 человек.

ДАГЕСТАНСКИЙ ГОСУДАРСТВЕННЫЙ УНИВЕРСИТЕТ имени В. И. ЛЕНИНА

В канун 40-годовщины Великого Октября решением Советского правительства создан Дагестанский государственный университет. Университет создан на базе старейшего высшего учебного заведения республики— педагогического института им. С. Стальского.

Дагестанский государственный педагогический институт имени С. Стальского (Дзержинского, 12) был открыт по решению Совета Народных Комиссаров РСФСР 1-го октября 1931 года.

В то время в институте имелись три отделения: общественно-литературное, химико-биологическое и физико-техническое.

В 1935 году в институте состоялся первый выпуск учителей в количестве 39 человек, из них 23 человека из коренных народностей Дагестана.

В последующие годы институт стал настоящей кузницей по подготовке педагогических кадров для школ республики. К 1940 году институтом было подготовлено более 500 учителей, из них половина из народностей Дагестана. Даже в самое трудное время—в Великую Отечественную войну институт не прекращал своей деятельности. За 1941—1945 годы институт выпустил 234 учите-

ля. В 1945—46 учебном году в институте обучалось 345 студентов, из них 121 человек из народностей Дагестана.

Но особенно возросло значение института в послевоенные годы. Он превратился в крупное высшее учебное заведение, в стенах которого обучались и получали образование представители всех народностей Дагестана. За период с 1945 по 1956 годы институт выпустил 2265 учителей, из них 1103 человека из народностей Дагестана.

Десятки выпускников института работают директорами и завучами школ, выдвинуты на руководящую партийную работу, стали научными работниками республики.

В 1956—1957 учебном году на четырех факультетах института (историко-филологическом, физико-математическом, факультете естествознания и факультете иностранных языков обучалось 1240 студентов.

В 1945 году институт получил новый, просторный учебный корпус.

В настоящее время в университете созданы все необходимые условия для плодотворной работы студентов: в фундаментальной библиотеке насчитывается около 115 тыс. томов научной, учебной и художественной литературы. При библиотеке имеется большой читальный зал. Только за последние 2 года институт приобрел учебного оборудования и литературы на 200 тысяч рублей.

Дагестанский государственный университет имеет пять факультетов: историко-филологический, физико-математический, иностранных языков, естествознания и инженерно-технический. На 26 кафедрах университета работают более 120 преподавателей, в том числе 2 профессора и 40 доцентов.

Университет будет готовить работников девяти специальностей: русского языка и литературы, истории, родного языка, физики, математики, иностранных языков (английского и немецкого), химии, биологии, инженеров гражданского строительства и технологов для пищевой промышленности.

ДАГЕСТАНСКИЙ МЕДИЦИНСКИЙ ИНСТИТУТ

Дагестанский медицинский институт был открыт в соответствии с постановлением Совета Народных Комиссаров ДАССР в 1932 году. Помещение для учебных за-

нятий было предоставлено в здании вузовского городка, расположенного в 2,5 км. от города, а клинические кафедры были размещены в республиканской больнице.

В настоящее время Дагестанский медицинский институт размещается в учебном корпусе на площади им. Сталина, а административный корпус расположен на ул. Леваневского, 31 (библиотека на ул. Маркова, 27). Клинические кафедры работают на базе республиканской клинической больницы, городской больницы, родильного дома и республиканской детской больницы. Кроме этого используются больницы Дагрыбтреста, железнодорожная больница и лечебные учреждения города Каспийска.

В 1957 году вступил в строй биологический корпус. Институт имеет общежитие на 250 мест, кроме того строятся 2 общежития на 400 мест.

Институт за время своего существования выпустил 2736 врачей, в том числе из коренных народностей 503 врача, и подготовил 58 клинических ординаторов.

Из имеющегося профессорско-преподавательского состава в 126 человек — докторов наук 10 и кандидатов 32 человека.

В 1956—1957 учебном году в институте обучались 1180 студентов, в их числе 598 дагестанцев.

ДАГЕСТАНСКИЙ СЕЛЬСКОХОЗЯЙСТВЕННЫЙ ИНСТИТУТ

Дагестанский сельскохозяйственный институт (Дом кадров) был открыт в 1932 году на базе плодovinоградного факультета, переведенного в Махачкалу из Горьковского сельскохозяйственного института.

Первый выпуск агрономов плодoвоdов-овощеводов и виноградарей-виноделов состоялся в 1934 году.

В 1941 г., в связи с начавшейся Великой Отечественной войной, Институт временно прекратил свою деятельность, а студенты были переведены в Азербайджанский сельско-хозяйственный институт в Кировабаде.

С 1943 года Дагестанский СХИ вновь стал функционировать. В 1952 году в четырех факультетах института: агрономическом, виноградо-плодо-овощном, ветеринарном и зоотехническом обучалось 915 человек.

Кроме того, в 1951 году были открыты два факультета заочного обучения: агрономический и зоотехнический с общей численностью студентов 175 человек.

К 1956 году, за 24 года своего существования, институт выпустил 1057 специалистов высшей квалификации — 714 агрономов-полеводов и виноградо-плодоовощеводов, 292 ветеринарных врача и 51 зоотехника.

подавляющее большинство специалистов-выпускников института работает в Дагестане.

В 1957-1958 учебном году в институте обучался 891 человек. Кроме того на двух факультетах заочного обучения института числится 542 человека.

Институт располагает 27 кафедрами. Профессорско-преподавательский коллектив состоит из 106 человек. Из них 46 профессоров, доцентов и кандидатов наук.

ДАГЕСТАНСКИЙ ГОСУДАРСТВЕННЫЙ ЖЕНСКИЙ ПЕДАГОГИЧЕСКИЙ ИНСТИТУТ им. Г. ЦАДАСЫ.

В трудные годы Великой Отечественной войны было создано специальное учебное заведение для женщин-горняков — Дагестанский государственный женский учительский институт (ул. 26 Бакинских комиссаров).

Перед институтом была поставлена очень серьезная и ответственная задача — готовить из женщин местных народностей Дагестана учителей для работы в сельских семилетних школах. Но значение института не исчерпывалось этим. Он должен был сыграть большую роль в подъеме общего культурного уровня женского населения республики.

Женский учительский институт имени Г. Цадасы до его преобразования в педагогический произвел 9 выпусков. За эти годы он дал республике 350 молодых специалистов языка и литературы, физики и математики, истории, естествознания и географии.

Решением правительства Союза ССР в 1954 году Дагестанский женский учительский институт был реорганизован в педагогический институт.

И институте теперь обучается 560 человек — аварки, даргинки, лезгинки, лачки, табасаранки, агулки, рутулки, татки, русские и представители других национальностей.

За последние годы намного улучшился состав преподавательского коллектива. В институте работают 44 преподавателя, из которых 11 являются кандидатами наук.

Как и все другие педагогические вузы, женский институт стал готовить учителей широкого профиля. В настоящее время он имеет два основных факультета—физико-математический и языка и литературы.

В 1957 году институт дал школам республики 120 молодых специалистов с высшим образованием.

ДАГЕСТАНСКИЙ МЕХАНИЧЕСКИЙ ТЕХНИКУМ им. С. ОРДЖОНИКИДЗЕ

В декабре 1925 года на базе профшколы Наркомпроса ДАССР в гор. Махачкале был открыт Махачкалинский индустриально-экономический техникум в составе трех отделений: механического, дорожно-строительного и экономического.

В 1927 году произошло важное событие в жизни техникума: был произведен выпуск техников-экономистов в количестве 36 человек, которые были направлены на работу на предприятия и в организации Дагестана.

В 1929 году произведен первый выпуск техников-механиков (24 человека) и строителей дорожников (25 человек).

В 1930 году при техникуме открывается новое отделение—геолого-разведочное, а дорожно-строительное отделение реорганизуется на 2 отделения: дорожное и строительное.

В 1934 году Дагестанский индустриальный техникум перешел во вновь выстроенное специально для него здание (Фабричная, 50).

В 1937 году Индустриальный техникум перешел в ведение Наркомата судостроительной промышленности СССР. В этом же году Индустриальный техникум был преобразован в Дагестанский механический техникум им. С. Орджоникидзе.

Во время Великой Отечественной войны (с 1941 года по 1945 год) здание Дагестанского механического техникума им. С. Орджоникидзе было передано госпиталю.

В 1945 году техникум вновь приступил к своей деятельности в составе двух отделений: дневного и вечернего со специальностями:

1. Обработка металлов резанием,
2. Механическое.

3. Литье цветных металлов и сплавов.

В 1946 году произведен первый послевоенный выпуск молодых специалистов, окончивших вечернее отделение по специальности техник-механик—14 человек.

За время своего существования техникум выпустил 2072 механика.

МАХАЧКАЛИНСКИЙ ДОРОЖНЫЙ ТЕХНИКУМ

им. М. ДАХАДАЕВА

Махачкалинский дорожный техникум (Маркова, 32) существует, как самостоятельное учебное заведение, с 1932 года.

С 1932 года по 1941 год техникум произвел восемь выпусков техников-строителей по специальности «Строительство и эксплуатация автомобильных дорог и мостов» в количестве 92-х человек.

С 1941 года по 1946 год работа техникума была прекращена.

С 1946 года техникум вновь возобновил свою работу и произвел восемь выпусков техников-строителей в количестве 393 человека по специальности «Строительство и эксплуатация автомобильных дорог и мостов».

В 1956-1957 учебном году в техникуме обучались 370 человек, в 1957 году произведен выпуск молодых специалистов в количестве 110 человек.

В настоящее время в техникуме работает 21 преподаватель.

МАХАЧКАЛИНСКИЙ ЗООВЕТЕРИНАРНЫЙ ТЕХНИКУМ

Махачкалинский зооветеринарный техникум (Дом кадров) организован в 1925 году на базе фельдшерско-ветеринарной школы.

В 1929 состоялся первый выпуск специалистов в количестве 11 человек, из которых представителей народностей Дагестана 3 человека.

За годы своего существования техникумом подготовлен 921 специалист. Из них ветеринарных фельдшеров 492 человека, младших зоотехников — 428 человек.

Техникум ежегодно выпускает 127 специалистов.

Нет такого района в республике, где бы не работали выпускники техникума.

При техникуме имеется 2 отделения: зоотехническое и ветеринарное. Педагогический коллектив техникума состоит из 21 преподавателя.

В 1956-1957 учебном году в техникуме обучались 348 студентов.

Техникум имеет свое учебно-опытное хозяйство, где студенты проходят практику по полеводству, зоотехнии и ветеринарии.

ДАГЕСТАНСКИЙ ТЕХНИКУМ ПИЩЕВОЙ ПРОМЫШЛЕННОСТИ

Дагестанский рыбопромышленный техникум (ул. 8 Марта, 50) был открыт в 1930 году. Техникум имеет пять отделений: промышленного рыболовства, по обработке рыбы, механическое, ихтиологическое и холодильное.

За 10 лет (1946—1955 гг.) техникум выпустил 659 молодых специалистов.

В техникуме организованы шесть учебных кабинетов и четыре лаборатории, где студенты проходят практические занятия:

В 1956-1957 учебном году во всех отделениях обучались 54 человека.

МАХАЧКАЛИНСКИЙ СТРОИТЕЛЬНЫЙ ТЕХНИКУМ

Строительный техникум (ул. М. Гаджиева) переведен в Махачкалу из г. Калача, Воронежской области в сентябре 1956 года.

Техникум готовит специалистов по промышленно-гражданскому строительству. В нем учится 321 человек.

ДАГЕСТАНСКОЕ МЕДИЦИНСКОЕ УЧИЛИЩЕ

Дагестанская фельдшерско-акушерская школа организована в 1926 году. Имеет профили: фельдшерский, акушерский, фельдшерско-лабораторный, санитарно-фельдшерский, фармацевтический и зуботехнический.

С момента организации школы выпущено 3364 специалиста. Старейшими преподавателями училища яв-

ляются Эфендиева О. Г., Атаев А. Б., Капкаева, Арда-сенова Н. А. и другие.

Адрес: г. Махачкала, ул. Дахадаева, 4.

МАХАЧКАЛИНСКОЕ МЕДИЦИНСКОЕ УЧИЛИЩЕ № 2

Махачкалинское медицинское училище республиканской клинической больницы организовано в 1925 году (Больничное шоссе, 47).

Училище готовит средних медицинских работников. Контингент учащихся на 1957—1958 учебный год 119 человек. За последние годы училище выпустило 120 фельдшеров.

МАХАЧКАЛИНСКОЕ МУЗЫКАЛЬНОЕ УЧИЛИЩЕ

Музыкальное училище (Оскара, 21) организовано в соответствии с приказом Наркомпроса ДАССР в 1926 году.

В составе училища 7 отделений: фортепианное, вокальное, струнных инструментов, духовых инструментов, народных инструментов, дирижерско-хоровое и теоретическое. В настоящее время училище готовит музыкантов исполнителей, дирижеров-хоровиков, певцов, руководителей ансамблей народных инструментов, оркестрантов и др. специалистов.

За годы существования училища окончило его 150 человек.

Учебную работу в училище ведут 35 преподавателей.

ШКОЛЫ ГОРОДА

Из года в год растет сеть школ в городе, число учащихся и учителей.

В 1956-1957 учебном году в 23 школах училось 12025 детей, из них в десятых классах 608 юношей и девушек. В настоящее время в школах города работает 561 учитель. В 1957 году на нужды народного образования в городе было отпущено 10243 тыс. руб.

За минувшее пятилетие в городе выстроено 6 школьных зданий. Они оборудованы всем необходимым для нормального проведения учебных занятий.

МЕДИЦИНСКИЕ УЧРЕЖДЕНИЯ

Медицинское обслуживание трудящихся Махачкалы осуществляется широкой сетью поликлиник, больниц, женских и детских консультаций, родильных домов и других медицинских учреждений.

В 13 больницах и родильных домах города около 1620 коек. Кроме того, в городе существует детская поликлиника и больницы, а также специализированная зубоврачебная поликлиника, женские консультации, диспансеры, рентгеновские установки и т. д.

Все лечебные учреждения города оборудованы современной медицинской аппаратурой. В системе здравоохранения города заняты многочисленные квалифицированные кадры (врачей 305, среднего медперсонала 670).

Имеется 14 детских яслей с количеством мест 905.

Кроме медицинских учреждений, содержащихся на средства городского бюджета, в городе много лечебных и санитарных пунктов при промышленных предприятиях и транспортных организациях.

ДАГЕСТАНСКОЕ ОТДЕЛЕНИЕ ОБЩЕСТВА ПО РАСПРОСТРАНЕНИЮ ПОЛИТИЧЕСКИХ И НАУЧНЫХ ЗНАНИЙ

Общество по распространению политических и научных знаний Дагестанской АССР, созданное в 1948 году (ул. Буйнакского, 15) является добровольным объединением ученых, работников искусства и новаторов производства.

В момент своего создания общество объединяло около 200 членов.

С каждым годом общество расширяет свою деятельность. Сейчас оно объединяет 2570 членов.

В 1956 году прочитано 11070 лекций. Во всех районах и городах созданы отделения общества с правлениями. При районных и городских отделениях работают секции по различным отраслям науки.

При правлении Дагестанского отделения общества работает 15 секций: истории КПСС, всеобщей истории, философии, экономики сельского хозяйства, техническая, научно-атеистическая, медицинская и др.

Общество издает в помощь лекторам стенограммы лекций, которые рассылаются в городские и районные отделения.

ДАГЕСТАНСКИЙ КРАЕВЕДЧЕСКИЙ МУЗЕЙ

Тридцать лет назад в Махачкале был открыт Дагестанский Краеведческий музей (Ленина, 53).

В музее имеются отделы: истории досоветского периода, истории советского периода и природы Дагестана.

За прошедшие годы работники музея собрали большое количество материалов о дореволюционном прошлом Дагестана, о борьбе народностей Дагестана против арабо-монгольских и ирано-турецких захватчиков, против местных ханов и беков, жестоко эксплуатировавших трудящихся горцев, против царских колонизаторов. Собрано также большое количество археологического и этнографического материала.

В музее также собрано много материалов о героической борьбе русского и дагестанского народов под руководством Коммунистической партии за власть Советов, о достижениях республики в социалистическом строительстве, об участии дагестанцев в Великой Отечественной войне и успехах послевоенного строительства.

Экспозиция музея составляет лишь часть накопленного за 30 лет фондового материала. В фондах же музея в настоящее время хранится более 22 тысяч экспонатов.

Этнографическая коллекция состоит из натуральных экспонатов — предметов быта, одежды народностей Дагестана.

Нумизматическая коллекция представляет две тысячи экспонатов. Есть образцы монет времен Ивана IV, Петра I, Екатерины II и т. д. Имеются монеты ряда государств Европы, Азии и Америки.

Из материалов отдела дореволюционного прошлого хранятся многочисленные экспонаты по археологии, собранные на территории Дагестана.

Имеется богатый фотодокументальный материал, характеризующий историю края с начала XIX века до 1917 года.




Рис. 27. Дагестанский краеведческий музей.

Фонды музея располагают значительным количеством произведений живописи и прикладного искусства, в том числе картин выдающихся русских мастеров — Перова, Крамского, Шишкина, Айвазовского, Левитана, Рубо и ряда других. Имеются рисунки Репина, Сурикова, скульптора Антокольского, масса фарфоровых и фаянсовых изделий, изготовленных русскими, китайскими, французскими и итальянскими мастерами.

В отделе природы хранится палеонтологическая коллекция остатков ископаемых животных конца третичного и начала четвертичного периода, найденных в разных местах Дагестана.

Животный мир представлен чучелами и тушками зверей и птиц почти всех видов, встречающихся в Дагестане.

Сотрудники музея приняли участие в ряде научных экспедиций Академии наук СССР, Института истории материальной культуры, Института этнографии, Института антропологии, Керамического института, Государственного исторического музея СССР и других научных центров нашей страны. Вместе с тем музей проводил и проводит самостоятельные экспедиции по изучению природных богатств Дагестана и по сбору этнографических и других материалов.

За 30 лет музей посетило свыше 1,2 миллиона человек.

В библиотеке музея собрано около 8000 книг и журналов по различным вопросам истории, археологии, этнографии, геологии, ботаники, зоологии, сельского хозяйства и промышленности края.

За годы своего существования Дагестанский краеведческий музей превратился в крупное культурно-просветительное и научное учреждение республики.

ДОМ ПИОНЕРОВ И ШКОЛЬНИКОВ

Махачкалинский Дом пионеров и школьников начал свою работу с 1936 года (ул. Ленина, 73).

При Доме пионеров организованы 25 постоянно-действующих кружков: авиамодельный, радиотехнический, судомодельный, токарно-фрезерный, историко-краеведческий, киномехаников, рукоделия, кройки и шитья, изостудия и др.

В кружках занимается около 1850 человек. Работы махачкалинских пионеров неоднократно получали высокую оценку и экспонировались на республиканских сельскохозяйственных выставках. Домом пионеров организуются экскурсии и походы по родному краю, историческим местам республики. При доме пионеров имеются хорошо оборудованные лаборатории, мастерские и кабинеты по основным разделам трудового и художественного воспитания детей.

Дом пионеров проводит массовую политико-воспитательную работу среди школьников Махачкалы. Здесь читаются лекции на научно-популярные, литературные, политические темы, демонстрируются кинофильмы. При Доме пионеров имеются оркестры народных и духовых инструментов и детский хор.

РЕСПУБЛИКАНСКАЯ БИБЛИОТЕКА им. А. С. ПУШКИНА

Республиканская библиотека им. А. С. Пушкина была открыта на базе городской библиотеки в 1940 году. Для нее построено специальное здание (ул. Ленина, 12).

За 16 лет объем работы библиотеки увеличился более чем в 4 раза. Библиотека имеет в настоящее время свыше 270 тыс. книг, в том числе национальной литературы более 13 тыс. экземпляров. Читателей насчитывается около 14.000 человек, книговыдач за год производится более 350.000.

Библиотека проводит большую массовую работу: читательские конференции, литературные вечера, лекции, доклады и т. д. Значительная работа проводится по оказанию методической и практической помощи городским, районным и сельским библиотекам.

Кроме того, в Махачкале имеется 5 массовых библиотек с фондом свыше 95 тыс. книг и одна детская библиотека с фондом свыше 32 тыс. книг. В городе функционируют также 65 других библиотек (профсоюзных, учебных заведений и других ведомств) с книжным фондом свыше 250 тыс. экземпляров.

МАХАЧКАЛИНСКИЙ ДОМ ПОЛИТИЧЕСКОГО ПРОСВЕЩЕНИЯ

Махачкалинский Дом политического просвещения расположен по ул. Пушкина, № 2.

На втором этаже размещены лекционные залы. Здесь систематически проводятся лекции, семинарские занятия для самостоятельно изучающих марксистско-ленинскую теорию, инструктивные доклады для пропагандистов и агитаторов, групповые и индивидуальные консультации по истории КПСС, политической экономии, диалектическому и историческому материализму, истории международных отношений и внешней политики СССР.

На первом этаже находится библиотека. Её книжный фонд состоит из 30000 экз. и рассчитан на удовлетворение запросов партийного, советского и профсоюзного актива, изучающего марксистско-ленинскую теорию, и в основном состоит из общественно-политической и художественной литературы. Имеется большой фонд периодических изданий. Число читателей библиотеки более 100 чел.

В этом же здании проходят занятия вечернего университета марксизма-ленинизма.

ДАГЕСТАНСКИЙ ГОСУДАРСТВЕННЫЙ ДРАМАТИЧЕСКИЙ ТЕАТР им. М. ГОРЬКОГО

В 1925 году (театральный сезон 1925-26 года) по инициативе партийных и советских организаций Дагестана был создан профессиональный русский драматический театр. С первых дней своей работы театр поставил перед собой задачу: стать в многонациональном Дагестане не только проводником культуры великого русского народа, но и активно содействовать развитию местной национальной культуры.

Художественное руководство творческим коллективом в первые годы существования театра возглавил один из виднейших режиссеров и педагогов русского театра—Народный артист РСФСР Н. Н. Синельников.

За свою многолетнюю деятельность театр познакомил зрителей с лучшими образцами русской и зарубежной классики. Но основой его репертуара были пьесы советских драматургов, поднимающие актуальные во-

просы современности. Нося имя основоположника советской литературы М. Горького, театр показал на своей сцене почти все крупные произведения великого драматурга: «Враги», «На дне», «Последние», «Мещане», «Зыковы», «Егор Булычев и другие», «Варвары» и др.

Из пьес местных авторов театром были поставлены: «Ансар» Аткая, «Горцы» и «Виктор Эмиров» Фатуева, «Минувшие дни» Хуршилова.

Своими спектаклями театр обслуживает не только зрителей Махачкалы, но и трудящихся других городов и районов нашей республики, включая и самые отдаленные горные районы и рыбные промыслы.

Проверкой авторитета и популярности русского театра в широких массах трудящихся Дагестана явился 30-летний юбилей театра, тепло отмеченный общественностью всей республики. В дни юбилея большая группа работников театра была награждена почетными грамотами Президиума Верховного Совета ДАССР. Артистам Мартини Г. Ф., Романовой Т. С., Токарь С. С. присвоены звания Народных артистов ДАССР, художнице Афонинной И. К. — Заслуженного деятеля искусств ДАССР, артистам Копёнкину А. С., Маркову В. Д., Шачыгину В. Н. и Якушеву — Заслуженных артистов ДАССР.

Театр ежегодно выезжает на летние гастроли. Он неоднократно бывал в соседних братских республиках, а также во многих городах Украины и Белоруссии.

КУМЫКСКИЙ ГОСУДАРСТВЕННЫЙ ДРАМАТИЧЕСКИЙ ТЕАТР им. А. САЛАВАТОВА

Среди многочисленных культурных учреждений, созданных в Дагестане за годы советской власти, одно из первых мест принадлежит Кумыкскому государственному театру (Буйнакская, 10).

Театр был основан еще в 1930 году. За это время театр осуществил ряд крупных постановок, разнообразных по жанрам и содержанию: «Шакалы» Якобсона, «Бесприданница» и «Не все коту масленица» А. Островского, «Стрекоза» Баратошвили, «Забавный случай» К. Гольдони, «Легенда о любви» Назима Хикмета и другие. Театр показал ряд пьес дагестанских драматургов: «Красные партизаны», «Айгази» А. П. Салаватова.

«Любовь Асият» А. Курбанова, «Невеста» Аткай, «Широкий путь» Ш. Абдуллаева, «Сестры» Джетере, «Суровые дни» М. Хуршилова и др.

В коллективе театра выросли и воспитались актеры, популярность которых перешагнула границы Дагестана. Широко известен сценический талант Народной артистки РСФСР и Народной артистки ДАССР Барият Мурадовой и Заслуженного артиста РСФСР и Народного артиста ДАССР А. Курумова. Широкой известностью пользуются Народные артисты ДАССР Х. Магомедова, Е. Легомениди, Т. Гаджиев и др.

Театр помог творческому росту и становлению таких популярных драматургов как А. П. Салаватов, Аткай, Г. Рустамов, М. Хуршилов, Ш. Абдуллаев, А. Курбанов и др.

7-го мая 1955 года театр торжественно отметил свое двадцатипятилетие. Верховный Совет ДАССР за творческие успехи и долголетнюю работу в области театрального искусства присвоил в день юбилея почетные звания: Народных артистов ДАССР — Ш. Абдуллаеву, С. Джетере и М. Рашидханову, Заслуженного деятеля искусств ДАССР — А. Курбанову, заслуженной артистки ДАССР — С. Мурадовой.

Театру было присвоено имя любимого драматурга кумыкского народа А. П. Салаватова.

ТЕАТР КУКОЛ

День рождения Дагестанского государственного театра кукол (Буйнакская, 4) относится к 31 августа 1941 года.

В театре кукол тех лет преобладала кукла — петрушка. Начиная с 1945 года в спектаклях стали применяться тростевые и механизированные куклы, что намного обогащает движения и жесты куклы.

В данное время театр располагает способным артистическим коллективом. В репертуаре театра—спектакли на сюжеты сказок народов СССР и других стран, пьесы на темы школьной жизни, воспитывающие в детях любовь к знаниям и труду, честность, смелость, чувства товарищества и дружбы.

Спектакли театра ежегодно смотрят не менее 30 тыс. детей дошкольного и младшего школьного возраста.

ДАГЕСТАНСКАЯ ГОСУДАРСТВЕННАЯ ФИЛАРМОНИЯ

Дагестанская государственная филармония (Набережная, 45) организована в конце 1943 года на базе Дагестанского концертного бюро. Филармония организует лекции-концерты для школьников, студентов, рабочей молодежи г. Махачкалы и других городов республики, обслуживает концертами районы нашей республики, организует эстрадные концерты силами местных артистов, а также концерты приезжих артистов из Москвы, Ленинграда и братских республик Советского Союза.

Филармония имеет 20 артистов, среди них Лауреат Сталинской премии, заслуженная артистка Дагестана Исбат Баталбекова, Заслуженный артист Дагестана, аварский певец Сагид-Селим Джамалутдинов и другие.

АНСАМБЛЬ ПЕСНИ И ТАНЦА НАРОДОВ ДАГЕСТАНА

Весной 1935 года в Махачкале (Набережная, 45) создается Государственный ансамбль песни и танца народов Дагестана.

Несколько десятков способных и талантливых горских юношей и девушек, приехавших в столицу республики с аулов, отобранные из самодеятельных коллективов фабрик, заводов и рыбных промыслов,—составили ядро ансамбля. В 1936 году в жизни ансамбля происходит выдающееся событие, сыгравшее огромную роль в его творческом росте и развитии. В июле этого года в Москве проходит первая Всесоюзная олимпиада хорового искусства. В этом замечательном соревновании певцов и музыкантов участвовало около тридцати ансамблей, съехавшихся в столицу со всех концов нашей необъятной Родины.

«Выступления хора и оркестра народных инструментов Дагестана, — писалось в дни олимпиады на страницах центральной печати,—одно из сильных впечатлений первого вечера».

Помимо олимпиады ансамбль с успехом выступал в Московском парке культуры и отдыха им. Горького, в клубах и концертных залах столицы.

В этом же году ансамбль совершает свою первую гастрольную поездку по СССР.

С тех пор гастроли коллектива принимают традиционный характер и проводятся каждый год.

За двадцать лет существования ансамбль неоднократно выступал в Москве, Ленинграде, столицах союзных республик и других крупных городах Советского Союза.

Гастролируя по городам нашей необъятной Родины, пропагандируя искусство народов Дагестана, актеры ансамбля никогда не забывали и своей основной задачи — обслуживания трудящихся республики.

Едва ли найдется в Дагестане аул, где бы не побывали бригады ансамбля со своими концертами. Приезд ансамбля — большой праздник для любого дагестанского селения и колхоза.

В коллективе ансамбля выросли и воспитались многие талантливые певцы, поэты, музыканты и танцоры, имена которых широко популярны в Дагестане.

Длительная работа в ансамбле и связанные с ней тщательное изучение и глубокая любовь к народному творчеству помогли Заслуженному деятелю искусств ДАССР композитору Г. А. Гасанову создать музыкальные произведения, дважды удостоенные высокой награды — Сталинской премии.

В тесном содружестве с ансамблем растёт и совершенствуется талант и другого известного композитора ДАССР Н. С. Дагирова.

РЕСПУБЛИКАНСКИЙ ДОМ НАРОДНОГО ТВОРЧЕСТВА

Республиканский Дом народного творчества (Маркова, 32) создан в 1942 году. Это методический центр художественной самодеятельности республики. Методисты Дома народного творчества повседневно оказывают творческую и методическую помощь коллективам и солистам художественной самодеятельности и народного творчества.

Республиканский Дом народного творчества проводит большую культурно-массовую работу, принимает де-




Рис. 28. Кинотеатр «Комсомолец».

ятельное участие в смотрах художественной самодеятельности, праздниках песни, творческих вечерах и выставках изобразительного искусства, собирает современные и старинные народные песни и музыкальные произведения самодеятельных композиторов, организует обучение в изостудии самодеятельных художников, проводит в Махачкале отчетные концерты районных Домов культуры, семинары и консультации для повышения квалификации руководителей художественной самодеятельности.

КЛУБНЫЕ УЧРЕЖДЕНИЯ и КИНО-ТЕАТРЫ

Кинотеатров, клубов и садов в Махачкале 24. Большинство клубов принадлежит профессиональным союзам.

Ежедневно кинотеатры и клубы посещают свыше 10 тыс. человек.

Ежегодно в Махачкале проходят городские и областные смотры коллективов художественной самодеятельности, привлекающие большое количество зрителей. Среди многочисленных коллективов художественной самодеятельности города особо выделяются коллективы клубов рыбаков, работников госторговли и медицинского института.

ОГЛАВЛЕНИЕ

	<i>стр.</i>
Введение	4
Географическое положение и природные условия	7
Страницы истории	16
Старый Петровск	22
Современная Махачкала	28
Районы и окрестности города	43
Черты будущего	55
Исторические памятники и памятные места	63
Научные, учебные и культурно-просветительные учреждения	77

А. Викторов, Д. Кажлаев

МАХАЧКАЛА

Переплёт Л. Крылова.

Редактор А. Финклер.

Художествен. редактор В. Кулиш.

Техн. редактор В. Дмухар.

Корректор Н. Лазарева.

Сдано в набор 21/11-1958 г. Подписано в печать 22/VI-1958 г.

Форм. бум. 84x108 1/32. Бум. л. 1,625. Усл. печ. л. 5,33.

Уч.-изд. л. 4,65. С01547. Тираж 3000.

Цена 1 р. 10 к. Переплет 2 р.

Дагестанское книжное издательство Министерства культуры ДАССР.
Махачкала, ул. Маркова, 55. Зак. № 317.

Типография им. С. М. Кирова Министерства культуры ДАССР,
Махачкала, ул. Маркова, 51.

ЗАМЕЧЕННЫЕ ОПЕЧАТКИ

Стр.	Строка	Напечатано	Следует читать
68	8 сверху	вяляется	является
68	10 снизу	площадь	помощь
73	17 сверху	поэта	поэт